

**Краткое Нетехническое резюме для
Отчет о возможных воздействиях к ПЛАН РАЗВЕДКИ
Твердых полезных ископаемых на участке
в области Абай по Лицензии на разведку
№20-EL от 25 декабря 2018 года.**

Описание предполагаемого места осуществления намечаемой деятельности, план с изображением его границ.

TOO ASTANAGEOGARANT Планирует разведку твердых полезных ископаемых на участке 20-EL, который расположен в области Абай с Лицензии №20- EL от 25 декабря 2018 года.

Участок расположен в Жарминском районе области Абай Республики Казахстан. Участок находится в 193 км в Юго-Восточном направлении от областного центра города Семей и 49 км на Юго-Восток от села Калбатау.

Наиболее крупные близлежащие населённые пункты г.Семей. Количество блоков – 12 блоков, площадь 2 709 Га.

Грунтовые дороги допускают движение автомобилей только в сухое время года; в дождь они настолько размокают, что становятся труднопроходимыми даже для машин повышенной проходимости.

Абсолютно высотные отметки меняются в пределах от 315м до 332м. Заселен район неравномерно. Основные населенные пункты сосредоточены в районе Семипалатинска в радиусе до 60 км и у подножия хр.Чингизтау на юге района. Основная причина - недостаточная обеспеченность водой. Промышленные предприятия отсутствуют. Местное население (казахи, русские, украинцы, немцы) занимаются животноводством и земледелием. В орографическом отношении основная часть района – типичный мелкосопочник с относительными превышениями не более 50-60 м. Абсолютные высоты постепенно повышаются в юго-западном направлении от 500 до 600-650 м.

Однообразие рельефа оживляется небольшими горными массивами или грядами (островные формы), резко выделяющимся среди окружающего мелкосопочника (горы Коконь, Орда, Догалан и др.)

На юго-западе района через широкую просторную долину (Абаевская депрессия) местность переходит в молодое низкогорье, характеризующееся крутыми скалистыми ущельями и относительными проявлениями до 200–300м.

Гидрографическая сеть района тяготеет к бассейну р. Иртыш.

Наиболее крупная река - Ашису в СВ части района. Постоянного поверхностного водотока река не имеет. Уже в начале лета образуются плесы, сообщающиеся между собой подземным потоком. Вода в плесах соленая, не пригодная для питья. Притоки р.Ашису к началу лета полностью пересыхают.

Климат района резкоконтинентальный. Лето жаркое и сухое, зима – холодная с частыми метелями.

Среднегодовое количество осадков не превышает 150-250 мм, основная их масса приходится на летние месяцы.

Растительность представлена многолетними, устойчивыми к засухе травами, по берегам рек, в горных ущельях и вблизи родников-низкорослой древесной растительностью: осина, береза, боярышник, черемуха.

Животный мир относительно беден, встречаются архары, косули, лисы, зайцы, волки, сурки, утки.

Географические координаты: 1) 49°5'0.00" с.ш. 82°10'0.00" в.д.; 2) 49°5'0.00" с.ш. 82°11'0.00" в.д.; 3) 49°4'0.00" с.ш. 82°11'0.00" в.д.; 4) 49°4'0.00" с.ш. 82°15'0.00" в.д.; 5) 49°3'0.00" с.ш. 82°15' 0.00" в.д.; 6) 49°3'0.00" с.ш. 82°16'0.00" в.д.; 7) 49°2'0.00" с.ш. 82°16'0.00" в.д.; 8) 49°2'0.00" с.ш. 82°10'0.00" в.д. ; 9) 49°5'0.00" с.ш. 82°10'0.00" в.д.

Ближайший населенный пункт от участка- село Ади, расположенный на расстоянии 15,16 км

Основание для разведки является получение «Лицензия на разведку твердых полезных ископаемых №20-EL от «25» декабря 2018 года». Дата продления - 17 января 2025 года. Начало работ–2025 год. Окончание работ - 2030 год.

Ближайший водный объект от участка 20-EL - река Шар, расположенная на расстоянии 4.78 км. Водоохранная зона реки 500 м.

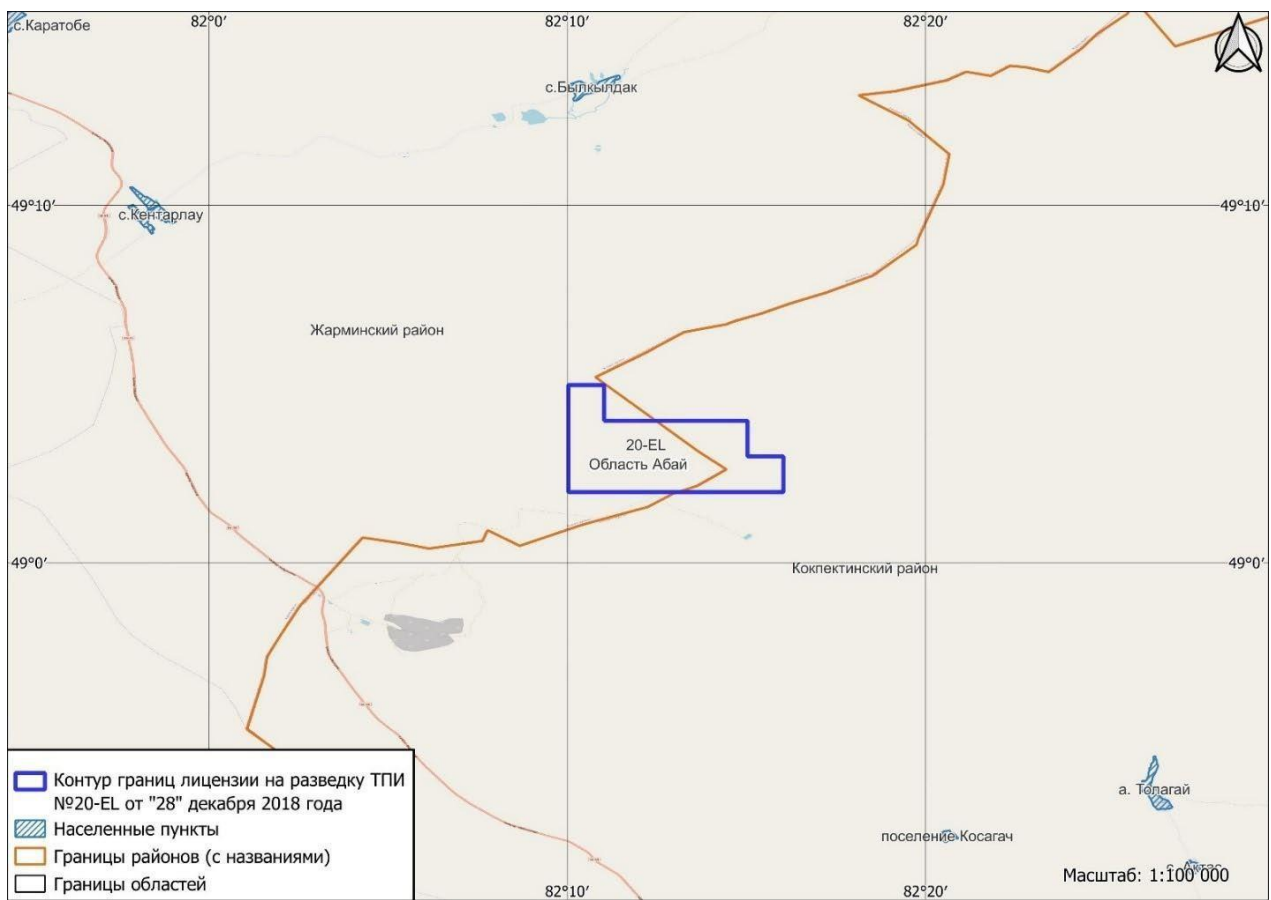


Рис. 1 – Топографическая карта

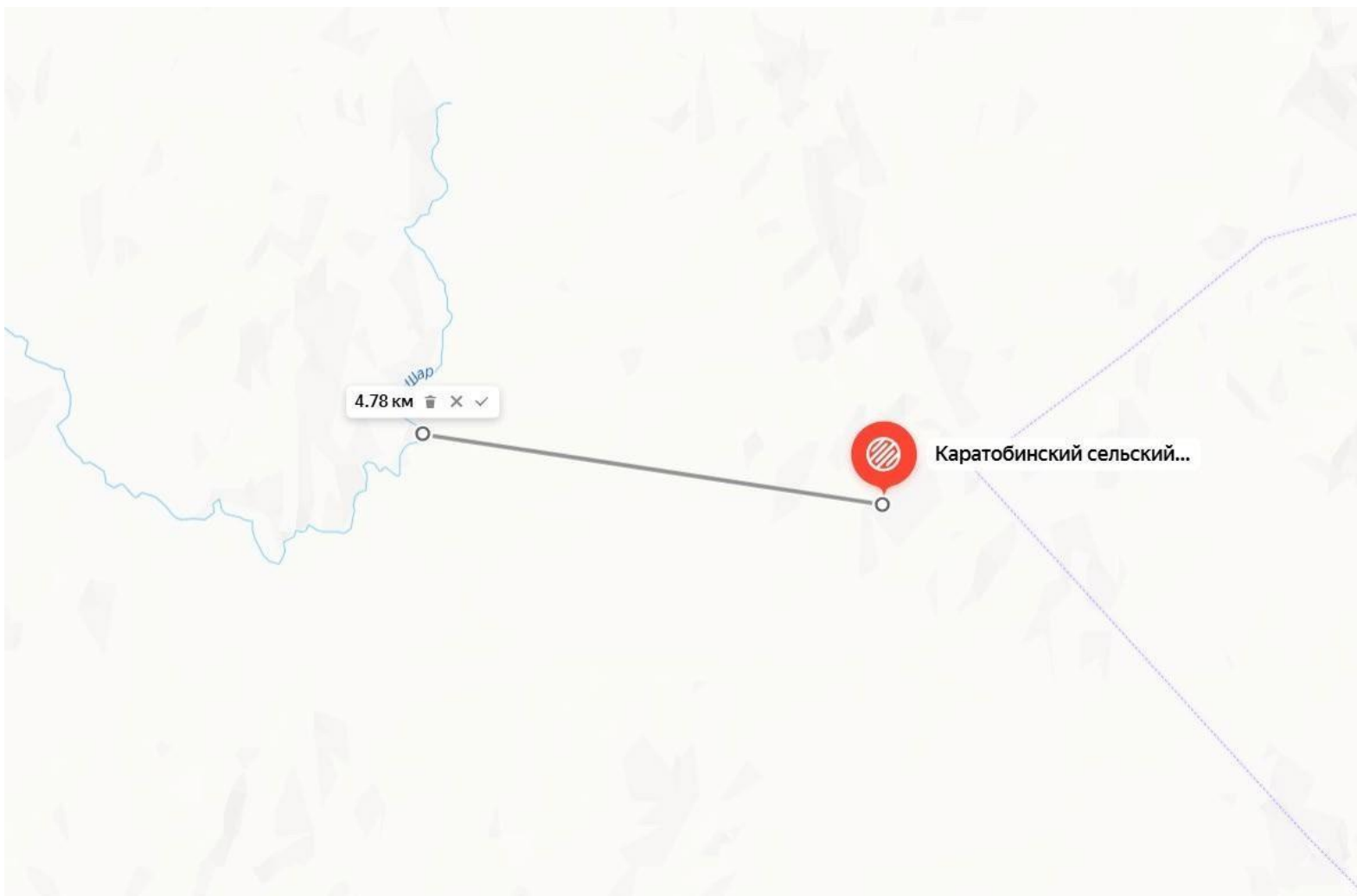


Рис 2. Ближайший водный объект от участка 20-ЕЛ - река Шар, расположенная на расстоянии 4.78 км. Водоохранная зона реки 500 м.

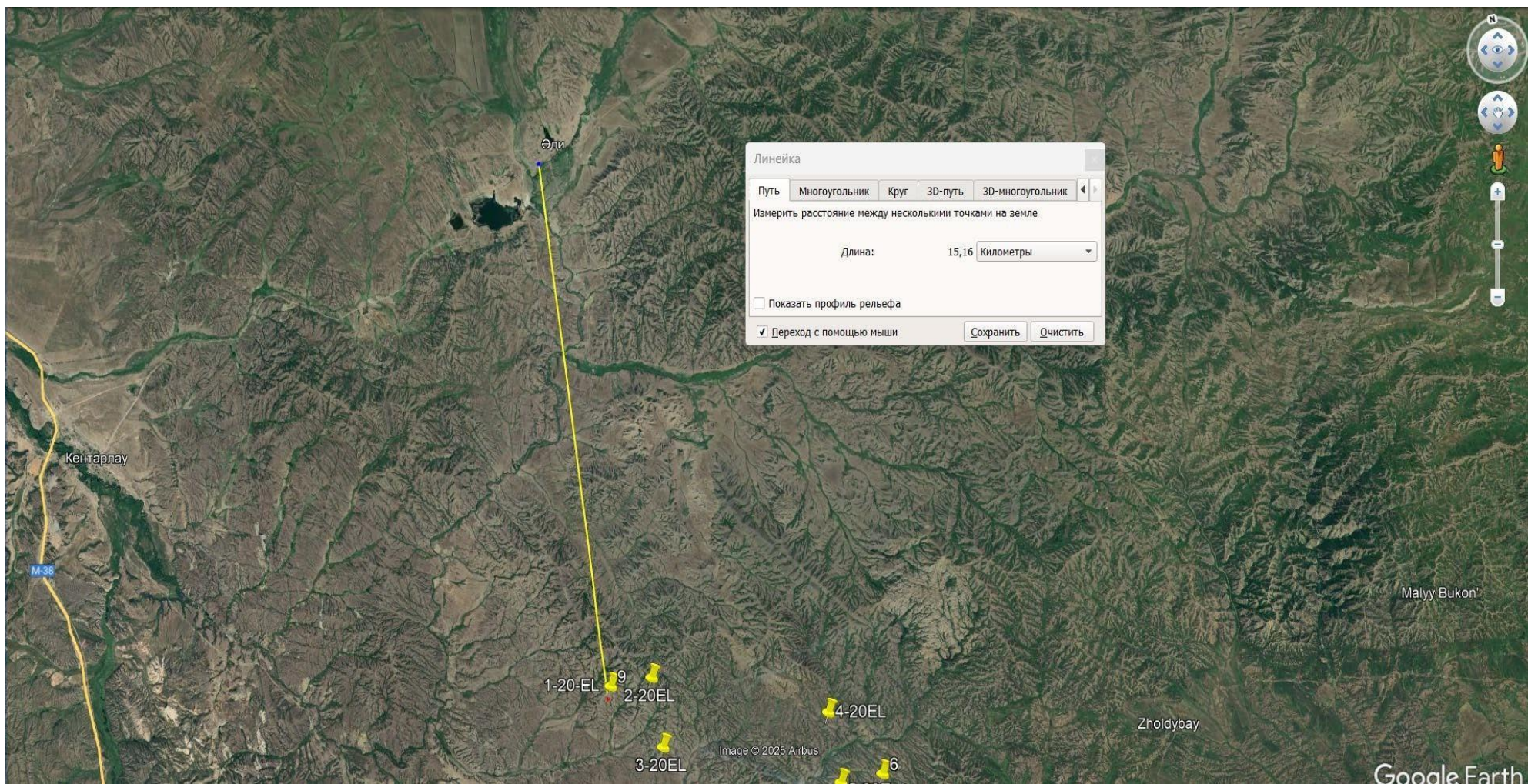


Рис 3. Ближайший населенный пункт от участка EL-20 село Ади, расположенный на расстоянии 15.16 км.

Описание затрагиваемой территории с указанием численности ее населения, участков, на которых могут быть обнаружены выбросы, сбросы и иные негативные воздействия намечаемой деятельности на окружающую среду, с учетом их характеристик и способности переноса в окружающую среду; участков извлечения природных ресурсов и захоронения отходов.

Деятельность планируется осуществлять в области Абай. Территория области характеризуется значительным разнообразием рельефа, обусловленным её расположением на стыке Казахского мелкосопочника и Алтае-Саянской горной системы. Преобладают равнинно-холмистые и мелкосопочные формы рельефа, чередующиеся с возвышенными участками, низкогорьями и отдельными горными массивами. В центральных и западных частях области широко распространены слабоволнистые равнины и платообразные участки с плавными переходами высот, типичные для восточной части Сарыарки.

В восточных и юго-восточных районах рельеф усложняется: здесь развиты низко- и среднегорные формы с расчленённым рельефом, крутыми склонами, узкими долинами и выходами коренных пород. Относительные превышения достигают 200–500 м и более, что придаёт местности выраженный горный характер. В долинах рек и межгорных понижениях формируются аккумулятивные равнины, сложенные аллювиальными и делювиальными отложениями.

Гидрографическая сеть области Абай развита неравномерно. Основу поверхностных вод составляют крупные водотоки, относящиеся к бассейну реки Иртыш, в том числе Иртыш и его притоки — Уба, Ульба, Аягоз, Кокпекты и другие. Реки имеют преимущественно снегово-дождевое питание и характеризуются ярко выраженным весенним половодьем. В равнинных и степных районах значительная часть малых рек и временных водотоков в летний период мелеет или пересыхает. В пределах области расположено множество озёр, часть которых отличается повышенной минерализацией и солёностью.

Климат области резко континентальный. Зима продолжительная и холодная, с устойчивым снежным покровом и частыми сильными морозами. Лето тёплое и местами жаркое, сравнительно сухое, с резкими суточными и сезонными колебаниями температур. Количество атмосферных осадков варьируется в зависимости от рельефа: на равнинных участках осадки выпадают в ограниченном объёме, тогда как в горных районах их количество увеличивается. Максимум осадков, как правило, приходится на весенне-летний период.

Наименование инициатора намечаемой деятельности, его контактные данные
Инициатор намечаемой деятельности – ТОО ASTANAGEOGARANT –
87779066666

Разработчик проекта – ТОО «Eco Project Company», директор –
Муратов Дархан Ерсайнулы. 87025574058.

Краткое описание намечаемой деятельности

Проектируемые геологоразведочные работы относятся к поисковым работам. Цель работ - выявление участков и оконтуривание в их пределах рудопроявлений, перспективных на открытие коммерчески интересных месторождений золота.

Оценка прогнозных ресурсов на выявленных участках и их предварительная геолого-экономическая оценка.

Для выполнения поставленной цели проектом предусматривается следующий комплекс работ:

Для проведения поисковых и поисково-оценочных работ на твердые полезные ископаемые необходимо провести комплекс геологоразведочных работ, включающий следующие виды работ:

1. Проектирование.
2. Поисковые маршруты.
3. Геохимические методы поисков
4. Геофизические работы
5. Буровые работы.
6. Топографо-геодезические работы
7. Опробование.
8. Пробоподготовка
9. Лабораторные работы
10. Камеральные работы.

Геологические задачи и методы их решения

Геологическим заданием поставлены следующие задачи:

- изучение и уточнение параметров ранее установленных и вновь выявленных локальных участков и рудопроявлений, перспективных на открытие коммерчески интересных месторождений меди, как выходящих на дневную поверхность, так и слабо эродированных и не вскрытых на современном уровне эрозии;
- предварительная количественная геолого-экономическая оценка и переоценка прогнозных ресурсов категорий P1 и P2 этих рудопроявлений и локальных участков; их ранжирование по степени перспективности;
- обоснование целесообразности и направления дальнейших геологоразведочных работ на участке.

Решение поставленных задач Проектом предусматривается проведением минимального, но достаточного комплекса полевых и камеральных работ.

В результате проведенных работ ожидается получение данных для подсчета прогнозных ресурсов меди и других полезных компонентов на

перспективных участках недр и выработаны рекомендации на постановку дальнейших геологоразведочных работ.

Проектом предусматривается выполнить поставленные задачи с применением следующих методов и методик:

1) на стадии проектирования:

- выполнить сбор и обобщение исторической геолого-геофизической информации в рамках, необходимых для обоснования методики и объемов проведения поисковых работ;

- составить и утвердить проектно-сметную документацию (ПСД);

2) на стадии подготовительных работ:

- произвести углубленный анализ и обобщение исторической геолого-геофизической информации, выбрать наиболее информативные данные для составления цифровой основы площади;

- подготовить цифровую основу площади, включая геологические, геохимические, геофизические, металлогенические, тектонические данные, результаты горных, буровых и почв работ;

- выполнить векторизацию наиболее представительной и достоверной исторической геолого-геофизической информации в программе "MapInfo";

- выполнить региональное площадное дешифрирование и мелкомасштабную идентификацию спектральных аномалий по результатам космических съемок;

- создать цифровую геолого-геофизическую модель участка;

- на основе анализа цифровой модели участка, разработать набор минерагенических факторов и поисковых признаков меднорудных систем определение приоритетных площадей для постановки рекогносцировочных (ревизионных) работ. Пополнение и уточнение этой модели по мере поступления новых данных будет составлять основу эффективного управления дальнейшего геологоразведочного процесса;

3) Полевые работы будут включать следующий комплекс геологоразведочных работ.

Геологические маршруты – маршруты с последующим картированием и обновлением геологических границ

Гидрохимическое опробование и геохимическое опробование – во всех доступных колодцах, родниках и скважинах будут отобраны пробы воды объемом 300 мл для определения аномальных концентраций металлов и катионов. Общий объем опробования составит 50 проб воды. Геохимическое опробование по сети 200*200 метров.

Наземная магниторазведка. Детальная наземная магнитная съемка

планируется с целью изучения потенциально перспективных участков и комплексирования с данными аэрогеофизических методов. Полученная цифровая информация о магнитном поле, совместно с данными о магнитных свойствах пород, как на основе исторических данных, так и вновь сделанных измерений образцов с обнажений и керн поисковых скважин, будет использована для создания трехмерной магнитной модели перспективных локальных участков работ.

Наземная электроразведка. Детальная наземная электроразведка планируется с целью изучения потенциально перспективных участков и комплексирования с результатами аэрогеофизических исследований. Полученные данные о распределении электрофизических свойств пород в сочетании с информацией по бурению, описаниями керн и обнажений будут использованы для построения геоэлектрических разрезов и создания трёхмерной модели исследуемых участков. Это позволит уточнить геологическое строение, выявить зоны повышенной проводимости, ассоциированные с рудными телами, и повысить эффективность дальнейших поисково-разведочных работ.

Аэромагнитная съёмка. Проведение аэромагнитной съёмки планируется в целях комплексного изучения геологического строения региона и выявления аномалий магнитного поля, указывающих на наличие структур, благоприятных для локализации полезных ископаемых. Полученные высокоразрешающие данные позволят выделить линейные и локальные магнитные аномалии, интерпретируемые как зоны разломов, интрузивные тела и потенциальные рудные объекты. Результаты аэросъёмки будут интегрированы с наземными геофизическими и геологическими материалами для построения региональной и локальной трёхмерной магнитной модели, уточнения приоритетных участков для дальнейших поисково-разведочных работ.

Профильная электроразведка ВП (вызванной поляризации). Электромагнитные исследования позволяют определить проводимость пород и минералов. Измеряется распространение электромагнитных полей, состоящих из переменного электрического напряжения и силы намагничивания. Метод замеряет ранний, средний и поздний отклик измеряемого тела, позволяя определить глубину, форму тела, что позволяет определить перспективные участки для бурения. Методом вызванной поляризации измеряют потенциал, вызванный поляризацией частиц горных пород.

Поисковое колонковое бурение будет проводиться на перспективных участках, выделенных по результатам картировочных, геофизических и геохимических исследований.

Бурение будет сопровождаться **комплексом ГИС** – геофизических исследований скважин, включая каротаж кажущегося сопротивления (КС), вызванной поляризации (ВП), магнитной восприимчивости (КМВ) и инклинометрией.

Камеральная обработка и обобщение данных.

Работы будут заключаться в создании баз данных с результатами полевых исследований, в компьютерной обработке большого объема исторических и вновь полученных данных с использованием приложений ArcGIS, Oasis Montaj, ioGAS, Leapfrog и др., описании выделенных рудоперспективных объектов и площадей, оценке ресурсов обнаруженных полезных ископаемых, составлении промежуточных и окончательного отчётов.

Виды и объемы геологоразведочных работ

| Вид работ | Единица измерения | Всего |
|--|-------------------|-------|
| 1. Изучение исторических материалов и подготовка цифровых данных | Отр/мес | 1.5 |
| 2. Геологические маршруты | пог. км | 55 |
| 3. Геофизические исследования, в т.ч: | | |
| 3.1. Наземная магнитная съемка | Пог.км. | 20 |
| 3.2. Наземная электроразведка | кв. км | 15 |
| 3.3. Аэромагнитная съемка | Пог.км. | 100 |
| 3.4. Профильная электроразведка методом вызванной поляризации (ВП) | Пог.км. | 20 |
| 3.5. Изучение физических свойств пород | Образец | 40 |
| 3.10. Интерпретация геофизических данных | Отр/мес | 2.5 |
| 4. Буровые работы | Пог.м. | 1000 |
| 5. Проходка канав | м. куб | 1000 |
| 6. Геофизические исследования скважин | Пог.м. | 1300 |
| 7. Документация керна скважин | Пог.м. | 5500 |
| 8. Опробование | | |
| 8.1 Геохимическое опробование | Проба | 800 |
| 8.2. Гидрохимическое опробование | Проба | 0 |
| 8.3. Опробование керна | Проба | 3000 |
| 8.4 Бороздовое опрбование | Проба | 450 |
| 7. Аналитические работы, в т.ч: | | |
| 7.1. Пробоподготовка | Проба | 4250 |
| 7.2. <i>ICP AES-MS</i> | Анализ | 1950 |
| 7.3 <i>ICP AES</i> | Анализ | 0 |
| 7.4 <i>Атомно-абсорбционный анализ на золото</i> | Анализ | 2600 |
| 7.3. Анализ проб воды | Анализ | 10 |
| 7.4. Технологическое опробование | Проба | 0 |
| 8. Камеральные работы | Отр/мес. | 4 |

Организация работ

Поисковые работы на участке будут выполняться собственными силами TOO ASTANAGEOGARANT с привлечением специализированных подрядных организаций через организацию тендеров по соответствующим договорам. Буровые работы будут выполнять подрядные организации, имеющие лицензию на производство буровых работ.

Буровые работы по колонковому бурению скважин будут проводиться круглосуточно. Все геологоразведочные работы (поисковые маршруты, геологическое обслуживание буровых работ, буровые и геофизические работы и т.д.) будут осуществляться вахтовым методом: с продолжительностью 1 вахты 15 дней. Установленный режим труда в поле: 12 часов работы, 12 часов отдыха. Колонковые скважины будут проходиться с использованием положительных результатов по скважинам прошлых лет и новых канав и шурфов.

Работы, в соответствии с геологическим заданием, должны быть выполнены в течение 6 лет. Производство полевых работ предусматривается сезонное и будет проводиться в весенне-летне-осенний период. Камеральные работы будут проводиться круглогодично.

Организационная структура работ включает:

- буровой участок, геологическую, геофизическую и маркшейдерскую группы;
- электроснабжение полевого лагеря будет осуществляться от дизельного генератора SDMO X 180/4DE мощностью 5 кВт или его аналогов;
- обеспечение буровых установок технической водой, предусматривается из местных источников ближайших населенных пунктов, доставка технической воды будет производиться водовозками с вакуумной закачкой;
- обеспечение питьевой водой производственного персонала будет производиться также завозом пресной воды из местных источников ближайших населенных пунктов.
- снабжение материалами, ГСМ, запасными частями, продуктами питания и др. осуществляется с баз подрядных организаций.
- оперативная связь с полевым лагерем будет осуществляется по сотовой связи, а с буровыми агрегатами с помощью УКВ радиостанцией «MOTORLAGP- 340» и «MOTORLAGP-380».

Геологическая документация и опробовательские работы по горным выработкам и скважинам, будут выполняться геологическим персоналом непосредственно на участке работ, т.е. в поле. Геологическая документация керна колонковых скважин, распиловка керна и опробовательские работы будут осуществляться геологическим персоналом в производственную базу. Доставка керна в ящиках с буровой

установки на базу будет выполняться автотранспортом Подрядчика соблюдением необходимых мер предосторожности по его сохранности. Все виды проб, предусматривается периодически, один раз в неделю, вывозить автотранспортом с полевого лагеря, в пробоподготовительный цех специализированной лаборатории (проектируется в г. Усть-Каменогорск). Химико-аналитические работы, предусматривается выполнять в Подрядных организациях. По окончании всех полевых работ отстойники будут засыпаны, буровые площадки и технологические дороги рекультивированы, все (100%) обсадные трубы извлечены.

Все изменения касающиеся направления работ, изменения мест заложения скважин принимаются коллегиально по итогам геохимических и геофизических работ.

Геологические маршруты

Рекогносцировочные маршруты планируются для ознакомления на местности с качеством инфраструктуры, с границами и рельефом участка работ, степенью его обнаженности, определения занятости площади под сельхозугодия, состоянием дорог, определения маршрутов эвакуации персонала в ближайшие медицинские учреждения, а также для предварительного ознакомления с геологическим строением, геоморфологией. Ориентировочный объем рекогносцировочных маршрутов 25 п.км. Кроме того, выполняются поисково-картировочные маршруты для уточнения распространения по площади основных горных пород, пликтивных и разрывных нарушений, картирования зон метасоматических изменений, выявление признаков рудной минерализации, обследование известных и вновь выявленных геофизических аномалий с составлением крупномасштабной геологической основы. Маршруты будут выполняться по профилям, расстояние между которыми составляют 250 м. По результату маршрутов будет составлена геологическая основа масштаба 1:25000. Маршруты будут сопровождаться полевым дешифрированием фотоснимков, отслеживанием и зарисовкой геологических элементов участка, описанием, зарисовками и фотографированием естественных и искусственных обнажений. По основным типам горных пород и оруденелым точкам наблюдений будут отобраны штучные пробы.

Точки наблюдений привязываются с помощью GPS – навигатора, с определением широты, долготы и высоты. Одиночные маршруты разрешаются только в пределах видимости из полевого лагеря или других мест проведения работ.

Конкретные маршрутные задания и места отбора проб и их количество определяется непосредственно в полевых условиях. Учитывая широкую часть площади геологического отвода, превалирующую диагональную (азимут около 3200) ориентировку профилей (поперек структур, средняя длина одного профиля 5 км и их общее количество порядка 20) планируемый объем геологических маршрутов составит 70 п.км. Объем маршрутов в узкой части геологического отвода в среднем составит 30 п.км. В итоге суммарный объем поисково-картировочных маршрутов составит 70 п.км.

В маршрутах из обнажений будут отбираться штуфные и сборно-сколковые точечные пробы, общий объем ориентировочно составит около 600 проб. Протяженность маршрутов и количество проб-оценочные и могут корректироваться.

Состав маршрутной группы (не менее 2-х человек):

- геолог ;
- техник-геолог (коллектор). Основное оснащение:
- крупномасштабные аэрофото- и топоматериалы;
- GPS-приемник навигатор;
- геологический молоток, пикетажка, оптическая лупа, мешки для проб;
- личное снаряжение;
- специальные сигнальные средства;
- средства первой медицинской помощи.

Таблица 5.1

Планируемый объем геологических маршрутов

| Вид работ | Единицы измерения | Объем работ |
|--------------------------------|-------------------|-------------|
| Геологические маршруты | п.км | 70 |
| Отбор штуфных проб в маршрутах | проба | 620 |

Маршрутные исследования планируется выполнить во второй год геологического изучения (после проведения геофизических работ, геохимического опробования почв и их результатов).

Геохимическое картирование

Геохимическое картирование- отбор проб из почв по сети 200x100 м проводится парами (геолог и пробоотборщик). Проба весом около 0,5 кг отбирается из загопуши глубиной около 20 см. Место отбора проб определяется по JPS и заносится в пикетажку, там же приводятся краткие описания по проводимому процессу. Оценочный объем работ по такой сети составит 180 п.км.

Предположительно будет отобрано 620 проб. На местности общий объем геохимического опробования и ожидаемое количество проб подлежат корректировке.

Топогеодезические работы

Планом разведки предусматриваются: выноска геофизических профилей ВП, а также точное изображение всех пройденных профилей на планах в единой системе координат и высот. Топогеодезические работы будут выполняться собственными силами. Стоимость этих работ учитывается в стоимости электроразведки.

Геофизические работы

В процессе геологоразведочных работ планируется проведение наземных площадных видов геофизических исследований и комплекса геофизических исследований в скважинах.

Из наземных видов геофизических исследований проектом предусматривается проведение магниторазведочных и электроразведочных работ.

Магниторазведка

Магниторазведка предусматривается для выявления зон брекчирования, окварцевания, ороговикования, сульфидной минерализации, тектоники и контактов интрузий с вмещающими породами, с чем обычно может быть связана минерализация.

Проектируется применение профильной поисковой магнитной съемки с оценочным объемом 38 п.км с межпрофильным расстоянием 100 м и субширотной ориентировкой. Все работы будут выполняться современными высокоточными штатными приборами.

Предварительная ориентировка профилей диагональная вкрест простирания пород по азимуту 450.

Магнитометры GEM являются технологическим инновационным решением компании GEM Systems (Канада) и объединяют в себе достижения в области электроники и химии квантовой магнитометрии. В корпус датчика помещен запатентованный, обогащенный водородом жидкий раствор в сочетании со свободными электронами (радикалами), добавленными в

канадской лаборатории GEM Systems для увеличения интенсивности сигнала под действием высокочастотной поляризации (рис.5.1).



Рисунок 5.1 – Сенсор GSM-19 с обогащёнными свободными радикалами и приемник регистратор GSM- 19

Магнитометры на эффекте Оверхаузера основаны на прецессии протонов, но обеспечивают на порядок бóльшую чувствительность. Эффект Оверхаузера возникает, когда жидкость со свободными электронами объединяется с атомами водорода и затем подвергается вторичной поляризации под действием магнитного поля радиочастоты. Свободные электроны передают свою более сильную поляризацию атомам водорода, вследствие чего возникает сильный прецессионный сигнал, который идеально подходит для измерения полной напряженности магнитного поля с очень высокой чувствительностью.



Рисунок 5.2 – Магнитовариационная станция

По сравнению с методами протонной прецессии, обеспечение радиосигнала потребляет электроэнергию на минимальном уровне. Сигналы радиочастоты не попадают в частотный диапазон прецессионного сигнала и не снижают чувствительность, т.е., измерение поляризации и уровня сигнала может происходить одновременно – это позволяет производить измерения непрерывно с большей скоростью, а также уменьшает периодичность (т.е., увеличивает скорость взятия замеров). Благодаря этому, измерения производятся не традиционным методом замера по точкам, а в режиме непрерывной съемки, что в свою очередь в разы увеличивает разрешение, качество магнитометрических измерений и их плотность (рис.5.2).



Рисунок 5.3 – Выполнение наземной магниторазведки с помощью модульного магнитометра GSM-19W (Канада)

Помимо базовой функции проводки по GPS, GSM-19 предоставляет возможность определения местоположения (навигации) с оперативной трансформацией координат в систему UTM и локальную сеть. Система наведения на съемочную «полосу» с отображением бокового отклонения в сочетании с автоматической маркировкой конца профиля и наведением на следующий профиль позволяют оператору эффективно отслеживать местоположение в ходе проведения магнитометрической съемки. Прежде чем выйти в поле, оператор может спланировать всю съемку на ПК и загрузить маршрутные точки в магнитометр через интерфейс RS-232. Все это позволяет производить работы с высокой производительностью, точностью и надежностью (рис.5.3).

Межпрофильное расстояние на участке исследований равно 100 метрам, при расстоянии между связующими профилями в 1 км.

Магнитометрические наблюдения будут выполнены магнитометрами GSM- 19W. Регистрация магнитного поля, данные по привязке (№ профиля), время наблюдений осуществляется в цифровом виде в память магнитометра с последующей трансляцией данных на компьютер.

Абсолютная точность определения аномалий магнитного поля $\pm 0,1$ нТл. Для достижения заданной точности предусматривается регистрация вариаций геомагнитного поля Земли на протяжении всего времени съемки. В качестве вариационной станции будет использоваться аналогичный магнитометр GSM- 19W в режиме «base station» (рис.9.4, табл.9.2).

Контроль качества съемки будет производиться в специализированном программном обеспечении GEMLink+ и Geosoft Oasis Montaj. Обработка и последующая интерпретация данных производится при помощи Geosoft Oasis

Montaj и Geosoft VOXI. Наряду с магнитными данными в формате Geosoft .gdb Заказчику предоставляется отчет по обработке и интерпретации данных магнитной съемки с графическими приложениями и детальным описанием процедур проведения камеральных работ.

Рисунок 5.4 – Модульные магнитометры GSM-19W (Канада).



Таблица 5.2 Характеристики магнитометра GSM-19

| | |
|-------------------------|-------------------------------|
| Общие характеристики | |
| Чувствительность | 0,022 нТ при част. 1 Гц |
| Разрешение | 0,01 нТ |
| Абсолютная точность | +/- 0,1 нТ |
| Диапазон | от 20 000 до 120 000 нТ |
| Допустимый градиент | до 10 000 нТ/м |
| Периодичность измерений | 60+; 5; 3; 2; 1; 0,5; 0,2 сек |
| Рабочая температура | от -40°С до +50°С |
| Разрешение | 0,01 нТ |

Для визуализации данных и оценки их качества в полевых условиях будет использоваться программное обеспечение GEMLink+ или аналог. В программном обеспечении, возможно, вводить поправки на суточные вариации, отстраивать графики сопоставления данных, составлять карты фактического направления рабочих профилей. Данные возможно импортировать/экспортировать в формате Google kmz и впоследствии выполнять преобразование координат.

Обработка данных магниторазведки можно проводить в программе Geosoft Oasis Montaj. Пакет Geosoft Oasis Montaj™, признанный в качестве международного отраслевого стандарта обработки и анализа, потенциальных полей, содержит набор утилит импорта, обработки, визуализации данных, построения карт и интегрирования данных. Подключаемые модули позволяют выполнять углубленную обработку и интерпретацию геофизических данных. Модуль Montaj Geophysics предоставляет разнообразные фильтры Фурье и статистические методы обработки профильных данных. Модуль Geophysics Levelling содержит средства обработки и улучшения качества геофизических данных. Позволяет выполнять процедуры уравнивания сетей и введения поправок в профильные данные. Модуль MAGMAP Filtering представляет библиотеку 2- мерных

фильтров БПФ, специальных геофизических и математических фильтров. Модуль Depth to Basement – позволяет дать оценку положения, глубины залегания, магнитных и плотностных свойств геологических горизонтов в профильном варианте методом деконволюции Вернера. Модуль Grav/Mag Interpretation предназначен для 3-хмерной геологической интерпретации магнитометрических и гравиметрических данных, в том числе методом трехмерной деконволюции Эйлера, расчета коэффициентов магнитной корреляции Китинга, определения положения геологических границ (Source Edge Detection) на основе анализа локальных градиентов гравитационного и магнитного полей. Модуль GMSYS-3D Modeling – дает возможность выполнить 3-хмерное гравимагнитное моделирование геологической среды.

В ходе проведения наземных магниторазведочных работ будет проводиться контроль качества (QA/QC) полевых данных на ежедневной основе. В рамках стандартных задач QA/QC входит:

Проверка полноты и качества полевых материалов съёмки и суточной вариации;

Проверка на прерывания записи по времени; Проверка на прерывания записи по дистанции;

Проверка отклонений от направления профиля с помощью утилиты Path Deviation модуля QC Utility, по принципу среднее отклонение не более 5 м от профиля на расстоянии в 1 км. Участки с отклонением более 10 м отбраковываются и отправляются на повторную отработку.

Проверка данных вариационной станции;

Проверка данных пеших магнитометров проводится по вычислению 4-го дифференциала; для наземной съёмки минимум 80% измерений должны входить в диапазон разброса 4-го дифференциала ± 1 ;

Проверка шума сигнала магнитовариационной станции (MVC) производится с помощью утилиты Diurnal Drift модуля QC Utility.

Необходимо проанализировать данные на наличие магнитных бурь и резких вариаций магнитных данных, связанные с человеческой деятельностью – в количественном отношении интенсивность геомагнитного поля на MVC не должна превышать 3 нТл в течение 1 минуты, и 0.5 нТл в течение 15 секунд.

В результате выполнения наземных магниторазведочных работ и интерпретации полученных полевых данных будет построена карта аномального магнитного поля, модели 3D инверсии магнитной восприимчивости. Далее будет проведена комплексная интерпретация геолого-геофизических данных и выделены перспективные участки для дальнейшего проведения наземной электроразведки и буровых работ.

Электроразведка

Электроразведочные работы предполагается выполнить с целью выявления и оконтуривания медно-порфирового оруденения и зон минерализации, а также особенностей их распределения в пределах исследуемых участков. Электроразведочные работы не планируются выполнять на всей площади изучаемого участка. Контур электроразведочных работ будет локализован в пределах перспективных участков детализации.

Проектом предусматривается проведение наземных электроразведочных работ методом ВП в модификации диполь-диполь. Дипольная электроразведка ВП в модификации диполь-диполь (ВП-ДЭЗ) возможна с использованием современного аппаратного комплекса GDDGRx8-32 производства GDD Instrumentation (рис.9.5, табл.9.3). GDD Instrumentation Inc, либо аналогичного оборудования для проведения электроразведочных работ методом ВП.

Высокочувствительные электроразведочные измерители GDD GRx8-32 разработаны специально для высокопроизводительных электроразведочных работ методами сопротивления и вызванной поляризации во временной области. Компактность, прочный корпус и низкое энергопотребление прибора позволяют использовать его для работы в суровых полевых условиях.



Рисунок 5.5. Измеритель ВП GDD IP GRx8-32

Программное обеспечение измерителей позволяет применять различные установки — поль-поль, поль-диполь, диполь-диполь, а 32-х канальный прибор позволяет реализовать не только линейную (на 32 электрода), но также 2D и 3D расстановки (2 профиля по 16 или 4 профиля по 8 электродов). Использование настроек 20-ти программируемых окон измерения, позволяет детально анализировать кривые спада поляризации. На экран КПК выводится график измерения, значения переходного сопротивления заземлённых электродов, уровень шума, напряжение пропускания, кривая спада ВП, значения кажущегося сопротивления и поляризуемости.

Таблица 5.3 Технические характеристики измерителя ВП GDD IP GRx8-32

| Показатели | Значения |
|---------------------------------|------------------|
| 1 | 2 |
| Вес прибора | 7 кг |
| Размеры | 68 × 40 × 24 см |
| Рабочие температуры | От -40 до +60 °С |
| Количество диполей одновременно | До 32 |
| 1 | 2 |

| | |
|--|---|
| Типы наблюдений; примеры расстановок | 1D, 2D, 3D; Примеры: 4 линии × 8 каналов, 2 линии × 16 каналов, 1 линия × 32 канала |
| Настройки | Автоматическая синхронизация, компенсация естественного потенциала, настройка усиления |
| АЦП | 24-разрядный |
| Усиление | От 1 до 1 000 000 000 (109) |
| Синхронизация | Автоматическая синхронизация и ресинхронизация по сигналу (по первичному напряжению) |
| Двадцать программируемых окон заряжаемости | Линейные, логарифмические, полулогарифмические и пользовательские |
| Шумоподавление | Автоматическое |
| Основные измеряемые параметры | Кажущееся сопротивление, заряжаемость, стандартное отклонение и проч. |
| Питание | Встроенная Li-Ion/NiCd батарея и, опционально, внешняя Li-Ion/NiCd батарея |
| Корпус | Ударопрочный всепогодный кейс |
| Совместимость (управляющий компьютер) | Полевой карманный компьютер — Allegro2 (Juniper Systems Inc.) или аналог |
| Электрические характеристики | |
| Сопротивление заземления | До 1,5 МΩ |
| Форма сигнала; Длительность импульсов | Последовательность импульсов: ВКЛ+, ВЫКЛ, ВКЛ-, ВЫКЛ; Период 0,5, 1, 2, 4, 8 и 16 сек. |
| Входное сопротивление | 5 ГΩ, на 0,125 Гц и 130 МΩ на 7 Гц |
| Первичное напряжение | ±10μ до ±15 В для любого канала |
| Защита | 500 В (на каждый канал) |
| Измерение напряжения | Разрешение 1 мкВ, точность ≤ 0,15 % |
| Измерение заряжаемости | Разрешение 1 мкВ/В, точность ≤ 0,4 % |
| Подстройка компенсации ЕП | Автоматическая компенсация линейным дрейфом с шагом 150 мкс, с разрешением 1 мкВ |
| Фильтры | НЧ — 15 Гц, промышленных помех — 50 и 60 Гц |

В качестве первичного источника будет использоваться генератор тока Honda мощностью 6500 В. Электроразведочный передатчик – GDD Tx4, является надёжным прибором и используется по всему миру для проведения работ методами сопротивления (КС) и вызванной поляризации (ВП) в вариантах профилирования, зондирования и электротомографии (рис.5.6). Передатчик работает в диапазоне выходных напряжений от 150 В до 2400 В и оснащён платами, оптимизированными для работы с напряжениями вплоть до 4800 В.

По умолчанию передатчик подает прямоугольный разнополярный импульс длительностью 2 секунды с паузой 2 секунды. Длительность

импульса может составлять 1 с, 2 с, 4 с, 8 с, 16 с, также генератор работает в режиме постоянного тока. Для повышения безопасности генератор оборудован защитой от короткого замыкания. Конструкция генератора и заземление основных узлов обеспечивают безопасную работу. Корпус генератора ударопрочен и герметичен.

При замере на каждой точке (пикете) профиля передатчик вырабатывает первичные прямоугольные импульсы тока частотой 1/8 Гц, а приёмники производят регистрацию спада потенциалов ВП после достижения синхронизации с передатчиком. Потенциалы для вычисления сопротивлений измеряются в рабочем интервале передаваемого токового импульса, а спад потенциалов ВП по кривой разряда измеряется в промежутке между импульсами тока. Ресивер (приемник) осуществляет регистрацию кривой спада потенциала ВП по 20 временным окнам, распределенным в течение рабочего интервала длительностью 2000 мсек. Регистрация начинается через 40 мсек после выключения питающего тока трансмиттера.



Рисунок 5.6. Электроразведочный передатчик GDD Tx4 \ Электроразведочные работы планируются проводить по сети 700 x 100 (медно-пурпуровая зона), 800x50 м (вторичные кварциты и зоны минерализации) (табл.5.4).

Та
бл
иц
а
5.4.

Планируемый объем электроразведочных работ

| Параметры | Единицы измерения | Объем работ за 6 лет |
|--------------------------|-------------------|----------------------|
| Суммарная длина профилей | пог.км | 29 |

* примечание – объемы электроразведочных работ могут быть пересмотрены для целей исследований вновь выявленных геохимических, либо магнитных аномалий.

Топографические работы для создания и закрепления геофизических профилей будут выполнены топографической группой входящей в состав электроразведочного отряда. Привязка геофизических профилей осуществляется с помощью прибора GPS.

При производстве электроразведочных работ выполняется регулярный контроль качества замеров в объеме не менее 5 %.

Текущая и предварительная обработка результатов электроразведочных работ осуществляется непосредственно в поле с предоставлением геоэлектрических разрезов поляризуемости и сопротивлений. Окончательная обработка материалов осуществляется после завершения полевых работ.

Количественная интерпретация результатов исследований методом ВП осуществляется с учетом рельефа местности с помощью инверсионных программных пакетов. На конечном этапе геофизических исследований представляется окончательный отчет о выполненных работах с комплектом полномасштабных графических приложений и рекомендациями для проведения дальнейших геологических исследований.

Буровые работы

Поисковое колонковое бурение будет проводиться на перспективных участках, выделенных по результатам картировочных, геофизических и геохимических исследований. Планируется бурение колонковых скважин до глубины 500-1000 м современными буровыми станками с применением тройного колонкового снаряда «Boart Longyear» и алмазными коронками, обеспечивающими выход керна не менее 90%. Бурение по неустойчивым и рыхлым отложениям будет проводиться снарядами PQ (122 мм) и далее, до забоя скважины, снарядами HQ (96 мм). В качестве промывочной жидкости будет использоваться буровой раствор на основе технической воды с экологически чистыми, нетоксичными полимерами.

Проектом предусмотрено бурение до 5000 п.м. в течение 6 лет.

Для циркуляции технической воды предусматриваются остойники (зупфы) для скважин, объемом до 3м*5м*2м. Для каждой скважины предусмотрены по 2 зумпфа – 1 основной и 1 для запаса технической воды.

Бурение будет сопровождаться комплексом ГИС – геофизических исследований скважин, включая каротаж кажущегося сопротивления (КС), вызванной поляризации (ВП), магнитной восприимчивости (КМВ) и инклинометрией.

По завершению бурения скважин будет выполнена рекультивация буровых площадок.

Керновое опробование будет проводиться путем распиловки керна на две половины с помощью камнерезного станка и отбором половины керна в пробу. Интервал опробования не более 2 метров. Планируемый объем керновых проб, составляет 3750 проб.

Керн будет детально задокументирован в цифровом виде с

использованием планшетов или ноутбуков, все данные будут сохранены в централизованной базе данных. Также будет произведено фотографирование материала в сухом и влажном виде. После этого все интервалы будут замерены портативным рXRF анализатором, на основе замеров и документации керн будет размечен и отправлен на распиловку и опробование;

– Аналитические исследования будут проводиться только в лабораториях, аттестованных по Международным Стандартам Качества ИСО/МЭК 17025:2007, ИСО 9001:2001 и ИСО 9001:2008.

Пробоподготовка будет осуществляться по стандартной методике измельчение до фракции -2 мм и сокращение на делителе Джонса/ротационном делителе на три навески по 150 граммов. Одна навеска на инфракрасный спектральный анализ для определения минерального состава, вторая – дубликат на хранение, а третья истирается до -75µm и делится на аналитическую навеску и дубликат.

Планируются следующие виды и объёмы аналитических работ:

- Пробоподготовка – 3750 проб;
- анализы методом ICP AES-MS (код ME-MS61L) – 3750 анализов;
- технологические исследования руд – 1 проба.

Организация буровых работ

Буровые работы будут производиться буровыми установками с электрическим приводом от индивидуальных дизельных электростанций.

Бурение будет осуществляться с применением полимерных растворов. Эти растворы обеспечивают устойчивость стенок скважины и уменьшают разрушение и размывание керна. Изготовление раствора будет осуществляться в миксере непосредственно на буровой. В сложных условиях будет применяться тампонаж скважин.

При колонковом бурении одновременно будут работать 2 буровых станка. Очередность бурения каждой скважины будет корректироваться в процессе ведения геологоразведочных работ.

Бурение колонковых скважин будет производиться круглосуточно, с продолжительностью рабочей смены 12 часов и с ежесменной доставкой работников с полевого лагеря на участок работ и обратно. Смена вахт будет осуществляться через 15 дней. Грузы и персонал будут завозиться собственным транспортом подрядчика от его базы до участка работ и обратно.

Руководство буровыми бригадами будет осуществляться буровыми мастерами. Организацию работ по материально-техническому

снабжению осуществляет технический руководитель буровых работ. Перевозка буровых агрегатов и монтажно-демонтажные работы выполняются силами бригады под руководством бурового мастера.

Колонковое бурение будет производиться в 2 смены (смена 11 часов + 1 час на обед). Состав буровой бригады при колонковом бурении в пер-вой смене смене:

1) буровой мастер, 2) бурильщик, 3) помощник буриль-щика, 4) дизелист, 5) водитель водовозки, 6) геолог; 7) водитель УАЗ, 8) повар; во второй смене: 1) бурильщик, 2) помощник бурильщика, 3) дизе-лист, 4) водитель водовозки. Всего в двух сменах на заезде - 12 человек.

Технология проходки скважин

Технология проходки колонковых скважин.

Бурение с поверхности до глубины 9 м предусматривается коронками СА4 (Ø 132 мм) с установкой обсадной трубы диаметром 127 мм в интервале рыхлых и выветренных пород. Далее скважины будут проходиться алмазными коронками HQ (Ø 95,6 мм). Рудные интервалы будут буриться при использовании двойной колонковой трубы и HQ3 с алмазной коронкой, диаметр скважины при этом составит 95,6 мм, керна – 63,5 мм. Для обеспечения проектного выхода керна (95%) будут применяться специальные меры:

- применение полимерных растворов специальной рецептуры;
- в зонах интенсивной трещиноватости и дробления – ограничение длины рейса до 0,5м, с уменьшением до минимума расхода промывочной жидкости;
- применение снаряда со съёмными кернаприемниками компании "Boart Longyear".

При проведении буровых работ возможны геологические осложнения, связанные с частичной или полной потерей промывочной жидкости. По всем скважинам будут вестись наблюдения за потерей промывочной жидкости с целью относительной оценки водопроводящих свойств пород. Наблюдения заключаются в ежесменном замере уровня промывочной жидкости, в случае её потери фиксируется ее количество и глубина. Наблюдения выполняются силами буровой бригады. По окончанию бурения будет замеряться уровень воды в скважине, принимаемый за уровень грунтовых вод.

В зонах повышенной трещиноватости, при поглощении промывочной жидкости, проектом предусматривается специальный тампонаж скважин в размере 10 м на каждую скважину.

Для обеспечения одного работающего станка потребуется одна индивидуальная дизельная электростанция, а для 2 - две. Мелкий ремонт и плановый технический уход оборудования осуществляется силами

буровой бригады. Текущий и средний ремонт осуществляется группой ППР на автомобиле ремонтной службы совместно с буровой бригадой на участке работ. Капитальный ремонт бурового оборудования и инструмента производится на производственной базе Подрядчика. Для снабжения технической водой буровых агрегатов будут использоваться автоцистерны на базе автомобиля повышенной проходимости КРАЗ-6322. Для снабжения их дизельным топливом будет использоваться топливозаправщик на базе автомобиля КАМАЗ-46123-02. Приготовление полимерных растворов для бурения в сложных геологических условиях будет осуществляться непосредственно на буровых с использованием «миксера». Необходимые материалы и реагенты для приготовления полимерного раствора будут завозиться на участок с базы подрядчика. Оставшийся буровой раствор от первой пробуренной скважины будет использоваться при бурении второй скважины и т.д. Остатки раствора из зумпфа последней скважины будут вывезены и захоронены на полигоне отходов ближайшего населенного пункта по согласованию с местными органами. По завершению буровых работ производится демонтаж бурового оборудования и перевозка его на новую точку. Всего будет произведено 30 перевозок при колонковом бурении. Буровые работы выполняются специализированной подрядной организацией, имеющей квалифицированный персонал и необходимые технические средства и оборудование для выполнения буровых работ.

Энергообеспечение буровых работ

Для обеспечения буровых работ электроэнергией будет применяться дизельная электростанция ДЭУ-100 кВт. Потребность бурового оборудования в электроэнергии составляет 86,5 кВт. Расход дизельного топлива при этом составит 230 г на 1 кВт/час или 25,9 л/час.

Схема освещения бурового агрегата

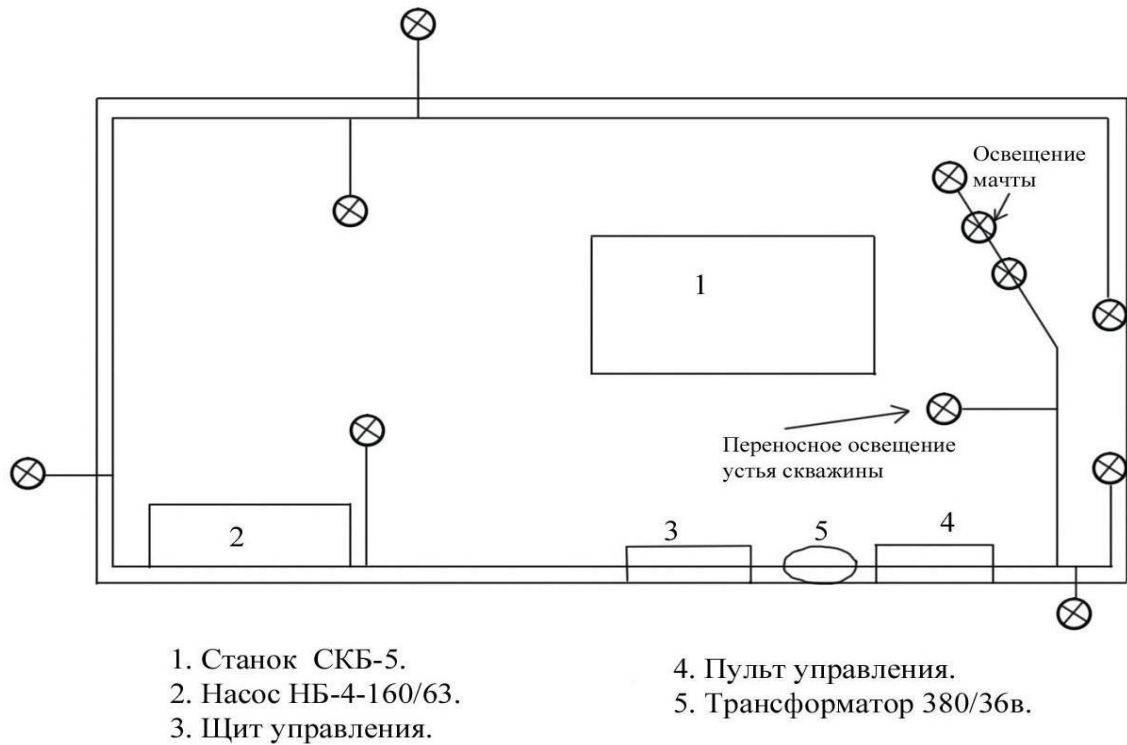


Рис.5.7.

Схема защитного заземления на буровом агрегате

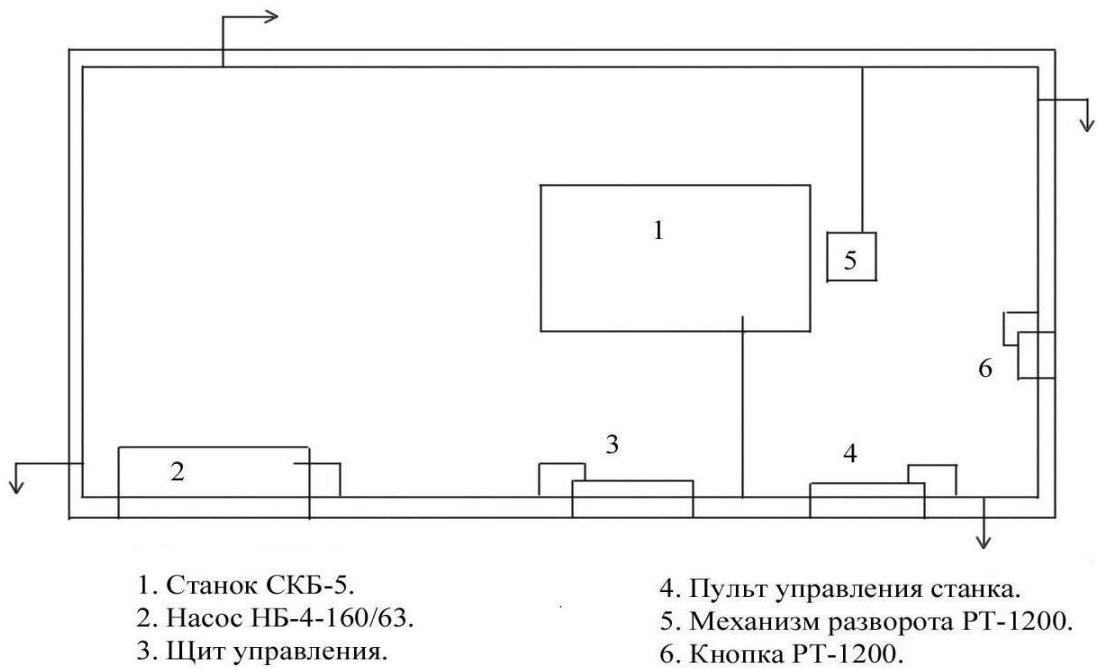


Рис. 5.8. Схема защитного заземления на буровом агрегате

Документация скважин и описание керна

До начала бурения на каждую скважину заводятся следующие документы:

- акт заложения скважины;
- журнал документации скважины;
- акт замера искривления (при необходимости);
- акт контрольного замера глубины скважины;
- акт закрытия скважины.

Геологическая документация поисковых скважин будет осуществляться путем систематического ведения журналов документации скважин. Для оптимизации документации должен быть разработан и утвержден шаблон (макет), реализованный в программе Microsoft Excel, установленной для удобства геолога и безопасности данных на Toughbook – ноутбуке, предназначенном для эксплуатации в неблагоприятных для электроники природных условиях (рис.5.6). Пример унифицированного цифрового шаблона (макета) определителей пород и руд - специальной системы описания первичной документации (цифровая модель кодировки пород и руд), которую уже можно обрабатывать с помощью ЭВМ и использовать (при соответствующей корректировке) на других объектах приведен в таблице 16. Такой подход обеспечивает создание базы данных с унифицированными значениями, пригодными для обработки в ГИС приложениях. Минимальным требованием является заполнение листов шаблона со следующей информацией:



Рис. 5.9. Ноутбук модели Toughbook

- Collar (Устье) – информация о местонахождении, даты заложения и глубины скважины с указанием координат, высотной отметки, метода

привязки, компании осуществляющей буровые работы, фамилии геолога осуществляющего контроль и т.д.;

- Survey – данные об инклинометрии скважины с указанием глубины, азимута и т.д.;
- Hole Diameter (Диаметр скважины) – сведения о конструкции скважины в т.ч. - начальная и конечная глубина с указанием азимута, типа бурения, и модели буровой установки;
- Recovery (выход керна) – данные о выходе керна;
- Lithology (литология) – описание литологических разностей пород, интервалы их развития, цвет, текстура, структура и др. признаки;
- Alteration Minerals (гидротермальные изменения) – минеральный состав наложенных гидротермально-метасоматических изменений, их структура, текстура и т.д.;
- Minerals (рудная минерализация) – описание редкометаллических минералов и продуктов их окисления;
- Veins (прожилки) – тип, размер, количество и минеральный состав жил и прожилков;
- Mag Sus (магнитная восприимчивость) – данные измерения магнитной восприимчивости образцов пород, их глубинная привязка;
- Sample (проба) – номер пробы, её описание, масса и интервал опробования;- Sample QC (контрольное опробование) – информация о контрольных пробах с указанием их номеров и типов вложенных стандартов;

Так же в процессе документации будет проводиться поинтервальное сканирование керна (шлама) каппаметром. Весь керн и буровой шлам, уложенный в специальный ящик с ячейками, будет фотографироваться в сухом и во влажном состоянии с высоким разрешением. На фотографии и в имени файла должна будет содержаться информация о номере скважины и интервале. Кроме того возможно заполнение данных для каждой фотографии. Все полученные в ходе документации данные также будут заноситься в электронные таблицы с возможностью использования их как подключаемых таблиц в БД.

Данный подход, нацеленный на документацию признаков меднорудной минерализации, позволит существенно повысить эффективность работ.

Полученные данные, являясь частью БД и обладая унифицированной для ГИС приложений структурой, могут быть легко импортированы в такие программы как Oasis Montaj, Micromine, LeapFrog и др., имеющиеся в распоряжении геологов для построения геологических разрезов и 3D моделей и соответственно для оперативного управления процессом бурения.

Затраты труда, учитывая использование многофакторной электронной

базы для документации и фотодокументацию должны рассчитываться по укрупненным показателям.

Всего будет задокументировано 5000 пог. м керна, распилено и опробовано –5000 пог. м керна колонковых скважин (за исключением рыхлых отложений и с учетом выхода керна 95%).

Опробование

С целью качественной диагностики встречаемых разностей горных пород, метасоматитов, оценки рудной минерализации проектом предусматривается их штуфное и сколковое опробование. Штуфные пробы будут направлены на изготовление шлифов, аншлифов, лабораторные исследования на наличие рудной минерализации, а также на составление временной коллекции образцов горных пород участка. Оценочно их количество будет 620.

В процессе геохимического картирования предположительно будет отобрано 315 проб весом около 0,5 кг каждая. Пробы почв после пробоподготовки просеянные навески будут проанализированы портативным экспресс-анализатором типа NITON.

Виды, примерные объемы, методы проведения лабораторно-аналитических исследований

Обработка проб будет проводиться в дробильно-сортировочном цехе химико-аналитической лаборатории, осуществляющей лабораторные анализы.

Проектом принимается многостадийная схема обработки проб и пробоподготовки. Окончательная схема обработки проб будет сформирована исходя из выбора аналитической лаборатории, проводящей исследования, и имеющегося в ней оборудования.

Проектом предусматривается дробление механическим способом на щековых и валковых дробилках и истирание на истирателе по заранее разработанной многостадийной схеме: дробление, просеивание, перемешивание методом кольца – конуса, сокращение. Последнее осуществляется при обязательном условии сохранения надежного веса пробы, рассчитываемого по формуле Ричарда – Чечетта, при значении коэффициента $K=0,4$ и конечном диаметре частиц 200 меш (0,074 мм).

Схемой обработки предусмотрено трехстадийное измельчение – среднее (до 2,0 мм), мелкое (до 1,0 мм), тонкое (до 0,074 мм). Конечный диаметр обработки проб (0,074 мм) обеспечивается с доводкой на истирателе. Качество дробления будет проверяться контрольным просеиванием через лабораторные сита (рис.9.7).

Обработке будут подвергнуты штучные пробы, отобранные в маршрутах (600 проб), а также 1800 проб с геохимического картирования почвы.

В цехе пробоподготовки истертый каменный материал каждой пробы тщательно перемешивается и делится на лабораторную пробу и дубликат. Лабораторная проба отправляется на анализ, дубликат остается на хранение. Все хвосты, оставшиеся от обработки каждой пробы, помещаются в полотняный мешок, подписываются и отправляются на хранение в специальный склад. В дальнейшем они могут использоваться для возможного дополнительного переопробования требуемых интервалов. После завершения работ (написания и защиты отчета) этот материал ликвидируется. Пробы почв при геохимическом картировании подлежат сушке, просеиванию и квартованию.

Лабораторные аналитические исследования будут выполнены согласно установленным методикам и стандартам по различным видам работ. Вместе с тем, современным критерием оценки качества аналитической лаборатории является ее аккредитация по Международным Стандартам Качества ISP/IEC 17025:2005, ISO 9001:2001 и ISO 9001:2008, наличие которых является гарантом качественного исполнения всех этапов аналитических исследований, начиная от поступления проб в лабораторию, их документации, пробоподготовки, собственно анализов и представления результатов, исключая при этом контаминации проб, путаницы с номерами и т.п.

На данном этапе проектирования предполагается, что обработка проб, как и последующие лабораторно-аналитические исследования, будет проводиться в дробильно-сортировочном цехе лаборатории «ALS Казгеохимия» (г.Караганды), либо ТОО «ЦЕНТРГЕОАНАЛИТ» (г.Караганды), механическим способом на щековых и валковых дробилках и истирателе по заранее разработанной многостадийной схеме: дробление, просеивание, перемешивание методом кольца – конуса, сокращение. Последнее осуществляется при обязательном условии сохранения надежного веса пробы, рассчитываемого по формуле Ричарда – Чечетта. Рекомендуется обработку проб и их аналитические исследования проводить в разных лабораториях, но это усложняет процесс.

Рядовые пробы будут направлены на спектрометрический анализ ICP- AES на 46 элементов, а также на пробирный анализ на золото (табл.9.5).

Для оценки качества анализов, выполняемых лабораторией, предусматривается внутренний (не менее 5% от общего количества

проб) и внешний (в тех же объемах) контроль. Объем внутреннего и внешнего контроля должен обеспечивать представительность выборки по каждому классу содержаний. На внешний контроль отправляются пробы, прошедшие внутренний контроль отдельно по классам содержаний не реже одного раза в год. Внешним контролем проверяется не только качество работы основной лаборатории, но и правомерность выбранного метода анализа. Для внешнего контроля анализов могут быть рекомендованы такие химико-аналитические лаборатории, как SGS (г. Балхаш), ТОО «ПИЦ «Геоаналитика» (г. Алматы), ТОО «Help Geo» (г. Алматы), ОАО «АЛЕКС СТЮАРТ ЭЙША» (Киргизия, г. Карабалта).

Формула $Q = kd^2$, $k = 0,4$

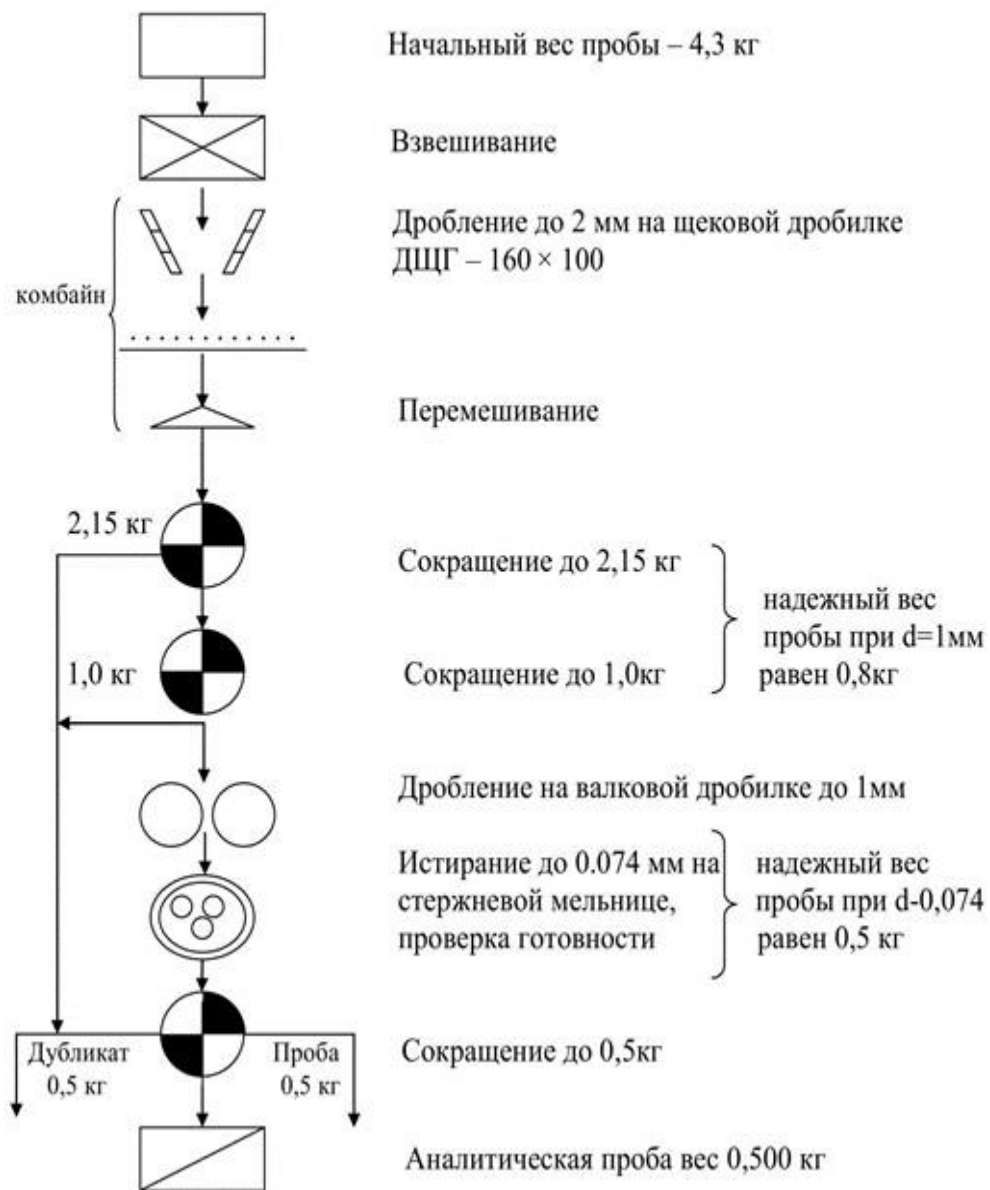


Рисунок 5.10. Схема керновых проб

Рядовые пробы будут направлены на спектрометрический анализ ICP- AES на 46 элементов, также пробирный анализ на золото (табл.9.5).

Для оценки качества анализов, выполняемых лабораторией, предусматривается внутренний (не менее 5% от общего количества проб) и внешний (в тех же объемах) контроль. Объем внутреннего и внешнего контроля должен обеспечивать представительность выборки по каждому классу содержаний. На внешний контроль отправляются пробы, прошедшие внутренний контроль отдельно по классам содержаний не реже одного раза в год. Внешним контролем проверяется не только качество работы основной лаборатории, но и правомерность

выбранного метода анализа. Для внешнего контроля анализов могут быть рекомендованы такие химико-аналитические лаборатории, как SGS (г. Балхаш), ТОО «ПИЦ «Геоаналитика» (г. Алматы), ТОО «Help Geo» (г. Алматы), ОАО «АЛЕКС СТЮАРТ ЭЙША» (Киргизия, г. Карабалта).

Дополнительными методами контроля качества химико-аналитических исследований в соответствии с рекомендациями контроля качества QA/QC является использование стандартных образцов и бланков.

В процессе геологоразведочных работ, в соответствии с рекомендациями контроля качества QA/QC, используются стандартные образцы и «пустые (холостые) пробы» (blank). Стандартные образцы представляют собой истертый материал природных сульфидных руд с содержаниями металлов, определенными и статистически оцененными различными аналитическими методами. Основываясь на возможность выявления на участке работ медно-порфировых объектов, целесообразно использовать стандартные образцы на медь приблизительно с классами содержаний металла до 0,3; 0,50; 0,7 и 1%; на золото с классами содержаний

металла до 0,2; 0,4; 0,9; 1 и 5г/т (классы содержаний согласуются с поставщиками стандартных образцов- ведущие поставщики - компании Ore Research and Exploration и Geostats PTY LTD (Австралия). «Пустые пробы» (blank) служат для оценки качества пробоподготовки и возможности заражения проб, а также анализ дубликатов проб в основной или иной лаборатории, при возникновении проблем с качеством аналитических исследований. Как правило, стандартные пробы, бланки и дубликаты вставляются приблизительно каждой 20- й пробой (5% от количества рядовых проб каждая).

Стандартные образцы и бланки включаются в общую массу проб, направляемых в лабораторию на исследования на стадии опробования и геологического сопровождения работ.

Обработанные пробы почв будут проанализированы собственными силами портативным экспресс-анализатором типа NITON.

Для изучения минерального состава пород и руд, их структур и текстур предполагается изготовить и описать 20 шлифов и 20 аншлифов.

Таблица 5.5.

Виды и объемы аналитических исследований

| п/п | Наименование работ | Единица измерения | Объем (количество) |
|----------------------------|--|-------------------|--------------------|
| | Подготовительный период и проектирование | чел/мес. | 1,5 |
| Полевые работы | | | |
| | Рекогносцировочные маршруты | п.км | 55 |
| | Поисково-картировочные маршруты | п.км | 55 |
| | Магниторазведка | п.км | 20 |
| | Электроразведка (диполь-диполь) | п.км | 15 |
| Опробование | | | |
| | Геохимическое опробование | Проба | 800 |
| | Гидрохимическое опробование | Проба | 0 |
| | Опробование керна | Проба | 3000 |
| | Бороздовое опробование | Проба | 450 |
| Пробоподготовка | | | |
| | Штуфные пробы | проба | 620 |
| 0 | Геохимические пробы | проба | 0 |
| 1 | Изготовление шлифов и аншлифов | препарат | 6750 |
| Аналитические исследования | | | |
| 2 | Пробоподготовка | Проба | 4250 |
| 3 | <i>ICP AES-MS</i> | Анализ | 1950 |
| 4 | <i>ICP AES</i> | Анализ | 0 |
| 5 | <i>Атомно-абсорбционный анализ на золото</i> | Анализ | 2600 |
| 6 | Анализ проб воды | Анализ | 10 |
| 7 | Технологическое опробование | Проба | 0 |
| 8 | Камеральные работы | Отр/мес. | 4 |

Камеральные работы

Все виды работ по данному проекту будут сопровождаться камеральной обработкой в соответствии с установленными инструктивными требованиями и стандартами по каждому виду работ.

Предусматривается камеральная обработка геологических, геофизических, топографо-геодезических материалов, данных опробования, составление отчета о результатах работ с приложением всех необходимых графических материалов, с компьютерной обработкой информации.

По срокам проведения и видам камеральные работы подразделяются на текущую камеральную обработку и окончательную камеральную обработку.

Текущая камеральная обработка включает ежедневное геологическое сопровождение работ. Она состоит из следующих основных видов работ:

статистической обработки информации и пополнения баз данных;

составления поэлементных планов и разрезов;

выделения, с учетом структурно-геологических и металлогенических характеристик участка, геохимических аномалий, их интерпретации (установления зональности, продуктивности и др. параметров) и прогнозной оценки;

составления планов расположения пунктов геофизических наблюдений; выноски на планы и разрезы полученной геологической, геофизической и прочей информации;

составления предварительных карт геофизических полей;

составления заявок и заказов на выполнение различных видов лабораторных исследований;

обработки полученных аналитических данных и выноски результатов на разрезы, проекции, планы; статистической обработки результатов изучения документации, свойств горных пород и руд;

составления информационных записок, актов выполненных работ.

Окончательная камеральная обработка будет заключаться в пополнении, корректировке и составлении результирующих геологической карты участка работ, карт геофизических полей, геохимических карт и разрезов, проекций рудных зон, геологических и геолого-геофизических разрезов, составлении дополнительных графических приложений, интерпретации геофизических полей и аномалий, и составлении схемы интерпретации геофизических материалов, составлении других

дополнительных графических приложений (рисунков, диаграмм, гистограмм и т.п.), составлении электронной базы данных с учетом материалов предшествующих исследований.

Завершающим этапом всех камеральных работ будет составление окончательного отчета. Окончательный отчет будет содержать оценку качества проведенных исследований, их результаты, информацию о наличии и масштабах геофизических аномалий, рудной минерализации и рекомендации о целесообразности проведения дальнейших геологоразведочных работ.

5. Краткое описание существенных воздействий намечаемой деятельности на окружающую среду, включая воздействия на следующие природные компоненты и иные объекты:

Жизнь и (или) здоровье людей, условия их проживания и деятельности

Разрабатываемый проект разведочных работ направлен на оценку риска здоровью и безопасность населения.

Воздействия на местное население могут быть оказаны в связи с загрязнением атмосферного воздуха, акустическим воздействием и вибрацией при проведении разведочных работ. Однако в связи с нахождением производственных объектов на значительном расстоянии от населенных пунктов значимого воздействия на здоровье и безопасность местного населения не ожидается.

Площадки разведочных работ представляют риск в том случае, если доступ населения к ним не контролируется надлежащим образом. Участок разведки расположен на достаточном расстоянии от населенных пунктов и, таким образом, данный объект не будут представлять непосредственной угрозы для постоянно проживающего в этих населенных пунктах жителей.

Оценка ожидаемых на рабочих местах уровней шума и вибрации будет приниматься на основании технической документации на оборудование, в которой будут указаны сведения о производимых шуме и вибрации, и расчетах уровня шума и вибрации на рабочих местах.

Негативного воздействия на здоровье населения прилегающих территорий не ожидается в связи со значительным удалением участка планируемых работ от населенных пунктов. Ожидается положительное воздействие за счет улучшения здоровья членов семей местных специалистов, задействованных на разведочных работах в связи с ростом доходов.

Биоразнообразие (в том числе растительный и животный мир,

генетические ресурсы, природные ареалы растений и диких животных, пути миграции диких животных, экосистемы)

С намечаемой деятельностью не связан спектр воздействий, в зону влияния которых попадают чувствительные компоненты природной среды – местообитания ценных видов птиц, млекопитающих. На исследуемой территории (в районе реализации разведки) не выявлено местообитаний ценных видов птиц, млекопитающих.

На участке разведки отсутствуют объекты историко-культурного наследия.

Воздействие на растительность в период разведочных работ будет выражаться лишь в вероятности прямого или опосредованного воздействия на растительность прилегающих территорий. На данной территории отсутствуют краснокнижные и лекарственные растения.

Сильная деградация природных экосистем наблюдается при механическом воздействии, связанном с разведочными работами. Особенно отрицательно этот фактор сказывается на состоянии почв и растительного покрова.

Основным, негативно влияющим на состояние животного мира процессом, является «фактор беспокойства», вызванный присутствием работающей техники и людей. В период проведения разведочных работ, вследствие фактора беспокойства отсутствуют. Шум, производимый техникой, выбросы загрязняющих веществ в атмосферу при работе автотранспорта, незнакомые запахи и присутствие людей, будут служить отпугивающим фактором для животных. Во многих случаях это является даже положительным фактором, т.к. заставит животных держаться на безопасном расстоянии от техники и персонала.

Тем не менее, в случае выявления в ходе реализации проекта значимых воздействий на виды растений и животных, в рамках Плана сохранения биоразнообразия будут разработаны мероприятия по недопущению суммарных потерь биологического разнообразия, а в случае идентификации критических местообитаний – обеспечения прироста биоразнообразия.

Земли (в том числе изъятие земель), почвы (в том числе включая органический состав, эрозию, уплотнение, иные формы деградации);

Основными объектами воздействия разведочных работ являются земли и почвы.

Согласно классификации по целевому назначению и разрешенному использованию участков разведки не попадает в зону приоритетного природопользования, на нем отсутствуют объекты

историко-культурного наследия. Деградация природных экосистем наблюдается при механическом воздействии, связанными с проходной канав. После будут проводиться рекультивационные работы.

Сколько-нибудь значимого дополнительного воздействия со стороны разведочных площадок на почвенный покров и земли прилегающих территорий (возрастание фитотоксичности, сброс загрязняющих веществ в грунтовые воды и др.) не ожидается.

Исходя из природных особенностей территории не ожидается значительного воздействия земляных работ на почвенно-растительный покров и грунты и активизации неблагоприятных геологических процессов – подтопления и заболачивания территории.

Воды (в том числе гидроморфологические изменения, количество и качество вод)

Проведение работ на этой площади не будет оказывать на водные объекты влияния. Воздействия от этого вида хозяйственной деятельности может быть оценено с позиции рационального водопотребления и водоотведения, возможного загрязнения существующих на ограниченном участке техногенных вод, временных водотоков и водосборной площади в случае аварийной ситуации.

Потенциальное воздействие планируемых работ может оказываться на геологическую среду в отношении развития неблагоприятных экзогенных геологических процессов, которые в результате проведения полевых могут быть усилены или спровоцированы и на подземные воды первого от поверхности водоносного горизонта.

Основными источниками потенциального воздействия на геологическую среду и подземные воды при проведении разведочных работ будут являться транспорт и спецтехника. Одним из потенциальных источников воздействия на подземные воды (их загрязнения) могут быть утечки топлива и масел в местах скопления и заправки спецтехники и автотранспорта в период работ.

В этой связи в целях недопущения загрязнения подземных и поверхностных вод, необходимо соблюдать и выполнять своевременное ТО автотранспортных средств. Транспорт должен размещаться на изолированной площадке за пределами водоохранной полосы и зоны.

В этой связи в целях недопущения загрязнения подземных и поверхностных вод, необходимо соблюдать и выполнять своевременное ТО автотранспортных средств. Транспорт должен размещаться на изолированной площадке, замена масла в период разведочных работ и заправка должно

осуществляться в специализированных местах.

Атмосферный воздух (в том числе риски нарушения экологических нормативов его качества, целевых показателей качества, а при их отсутствии ориентировочно безопасных уровней воздействия на него)

Атмосферный воздух является основным объектом окружающей среды, на который окажет воздействие намечаемая деятельность.

Качество атмосферного воздуха, как одного из основных компонентов природной среды, является важным аспектом при оценке воздействия проектируемого объекта на окружающую среду и здоровье населения.

Факторами воздействия на объект природной среды – атмосферный воздух - являются выбросы загрязняющих веществ от стационарных и передвижных источников в период разведочных работ. Источниками выбросов ЗВ в атмосферу является работа машин при разведочных работах.

Загрязненность атмосферного воздуха химическими веществами может влиять на состояние здоровья населения, на животный и растительный мир прилегающей территории. Воздействие на атмосферный воздух намечаемой деятельности оценивается с позиции соответствия законодательным и нормативным требованиям, предъявляемым к качеству воздуха.

На данной стадии выполнения отчета, когда имеются только общие предварительные технические решения, возможно получение только ориентировочных значений показателей, которые будут уточняться на последующих стадиях проектирования – при разработке рабочего проекта.

Для оценки уровня загрязнения атмосферного воздуха от источников выбросов при реализации проекта приняты следующие критерии.

б) Информация о предельных количественных и качественных показателях эмиссий, физических воздействий на окружающую среду, предельном количестве накопления отходов, а также их захоронения, если оно планируется в рамках намечаемой деятельности.

КРАТКАЯ ХАРАКТЕРИСТИКА ПРЕДПРИЯТИЯ КАК ИСТОЧНИКА ЗАГРЯЗНЕНИЯ АТМОСФЕРЫ

Основные источники загрязняющих веществ на 2026-2030 гг.

2026

| | |
|----------------------|--|
| Источник загрязнения | 0001 - ДЭС SDMO X180/4DE |
| Источник загрязнения | 0002 - Силовой привод Буровой установки ДЭУ - 100 КВ |
| Источник загрязнения | 6001 - Буровой агрегат LF-230/90 Проходка канав экскаватором |
| Источник загрязнения | 6002 - Проходка канав экскаватором |
| Источник загрязнения | 6003 - ТРК Дизель |
| Источник загрязнения | 6004 - ТРК Бензин |
| Источник загрязнения | 6005 - Хранение ППС |
| Источник загрязнения | 6006 – Рекультивация буровых площадок |
| Источник загрязнения | 6007 – Резервуар Дизельного топлива |
| Источник загрязнения | 6008 - Резервуар АИ-92 |
| Источник загрязнения | 6009 - Земляные работы, снятие ПРС под вахтовый городок |

2027

| | |
|----------------------|--|
| Источник загрязнения | 0001 - ДЭС SDMO X180/4DE |
| Источник загрязнения | 0002 - Силовой привод Буровой установки ДЭУ - 100 КВ |
| Источник загрязнения | 6001 - Буровой агрегат LF-230/90 Проходка канав экскаватором |
| Источник загрязнения | 6002 - Проходка канав экскаватором |
| Источник загрязнения | 6003 - ТРК Дизель |
| Источник загрязнения | 6004 - ТРК Бензин |
| Источник загрязнения | 6005 - Хранение ППС |
| Источник загрязнения | 6006 – Рекультивация буровых площадок |
| Источник загрязнения | 6007 – Резервуар Дизельного топлива |
| Источник загрязнения | 6008 - Резервуар АИ-92 |
| Источник загрязнения | 6009 - Земляные работы, снятие ПРС под вахтовый городок |

2028

| | |
|----------------------|--|
| Источник загрязнения | 0001 - ДЭС SDMO X180/4DE |
| Источник загрязнения | 0002 - Силовой привод Буровой установки ДЭУ - 100 КВ |
| Источник загрязнения | 6001 - Буровой агрегат LF-230/90 Проходка канав экскаватором |
| Источник загрязнения | 6002 - Проходка канав экскаватором |
| Источник загрязнения | 6003 - ТРК Дизель |
| Источник загрязнения | 6004 - ТРК Бензин |
| Источник загрязнения | 6005 - Хранение ППС |
| Источник загрязнения | 6006 – Рекультивация буровых площадок |
| Источник загрязнения | 6007 – Резервуар Дизельного топлива |
| Источник загрязнения | 6008 - Резервуар АИ-92 |
| Источник загрязнения | 6009 - Земляные работы, снятие ПРС под вахтовый городок |

2029

| | |
|----------------------|--|
| Источник загрязнения | 0001 - ДЭС SDMO X180/4DE |
| Источник загрязнения | 0002 - Силовой привод Буровой установки ДЭУ - 100 КВ |
| Источник загрязнения | 6001 - Буровой агрегат LF-230/90 Проходка канав экскаватором |
| Источник загрязнения | 6002 - Проходка канав экскаватором |
| Источник загрязнения | 6003 - ТРК Дизель |
| Источник загрязнения | 6004 - ТРК Бензин |
| Источник загрязнения | 6005 - Хранение ППС |
| Источник загрязнения | 6006 – Рекультивация буровых площадок |
| Источник загрязнения | 6007 – Резервуар Дизельного топлива |

Источник загрязнения 6008 - Резервуар АИ-92
Источник загрязнения 6009 - Земляные работы, снятие ПРС под вахтовый городок

2030

Источник загрязнения 0001 - ДЭС SDMO X180/4DE
Источник загрязнения 0002 - Силовой привод Буровой установки ДЭУ - 100 КВ
Источник загрязнения 6001 - Буровой агрегат LF-230/90 Проходка канав экскаватором
Источник загрязнения 6002 - Проходка канав экскаватором
Источник загрязнения 6003 - ТРК Дизель
Источник загрязнения 6004 - ТРК Бензин
Источник загрязнения 6005 - Хранение ППС
Источник загрязнения 6006 – Рекультивация буровых площадок
Источник загрязнения 6007 – Резервуар Дизельного топлива
Источник загрязнения 6008 - Резервуар АИ-92
Источник загрязнения 6009 - Земляные работы, снятие ПРС под вахтовый городок

2026

В процессе разведочных работ определены 11 источников загрязнения: 2 организованных и 9 неорганизованных источников выбросов загрязняющих веществ.

2027

В процессе разведочных работ определены 11 источников загрязнения: 2 организованных и 9 неорганизованных источников выбросов загрязняющих веществ.

2028

В процессе разведочных работ определены 11 источников загрязнения: 2 организованных и 9 неорганизованных источников выбросов загрязняющих веществ.

2029

В процессе разведочных работ определены 11 источников загрязнения: 2 организованных и 9 неорганизованных источников выбросов загрязняющих веществ.

2030

В процессе разведочных работ определены 11 источников загрязнения: 2 организованных и 9 неорганизованных источников выбросов загрязняющих веществ.

Расчет по определению количества загрязняющих веществ выбрасываемых в атмосферу источниками выбросов приведены в отдельном файле.

Нормативы выбросов загрязняющих веществ в атмосферу будут составлять:

Кол-во выбросов загрязняющих веществ за 2026г. - 13.725690675т/год.
Кол-во выбросов загрязняющих веществ за 2027г. - 13.732270675т/год.
Кол-во выбросов загрязняющих веществ за 2028г. - 13.745470675т/год.
Кол-во выбросов загрязняющих веществ за 2029г. - 13.738870675т/год.
Кол-во выбросов загрязняющих веществ за 2030г. - 13.719110675т/год.

Источник загрязнения 0001 - ДЭС SDMO X180/4DE - , дизельный генератор SDMO VX 180/4DE мощностью 5 кВт для освещения полевого лагеря. Дизельный генератор работает на дизельном топливе. Годовой расход топлива – 1т. При работе ДЭС в атмосферу выбрасываются: Азот диоксид, Азот оксид, Углерод, Сера диоксид, Углерод оксид, Бенз/а/пирен, Формальдегид, Алканы C12-19. Загрязняющие вещества относятся к I, II, III и IV классам опасности. От источника выделяется 0.093090055 т/год.

Источник загрязнения 0002 - Силовой привод Буровой установки ДЭУ - 100 КВ - используемой как источник энергии: ДЭУ — дизель-электрическая установка, то есть дизельный двигатель, приводящий в действие генератор. **100 кВт** — номинальная электрическая мощность генератора, которой питается буровой агрегат. При работе ДЭС в атмосферу выбрасываются: Азот диоксид, Азот оксид, Углерод, Сера диоксид, Углерод оксид, Бенз/а/пирен, Формальдегид, Алканы C12-19. Годовой расход топлива – 100 т. От источника выделяется 8.2700055 т/год.

Источник загрязнения 6001 - Проходка канав экскаватором Doosan Solar 160 W-V - В рамках подготовительных и геологоразведочных работ предусмотрена проходка канав общим объёмом 960 кубических метров. Канавы предназначены для обнажения горных пород с целью их визуального изучения, отбора образцов, проведения геологических наблюдений, а также уточнения геологического строения участка. При работе экскаватора в атмосферу выбрасываются: Пыль неорганическая, содержащая двуокись кремния в %: 70-20. От источника выделяется 0.001 т/год.

Источник загрязнения 6002 - Буровой агрегат LF-230/90 - В рамках проведения геологоразведочных мероприятий на участке планируется выполнение буровых работ общим объёмом 10 000 погонных метров. Бурение с поверхности до глубины 9 м предусматривается коронками СА4 (□ 132 мм) с установкой обсадной трубы диаметром 127 мм в интервале рыхлых и выветренных пород. Далее скважины будут проходиться алмазными коронками НQ (□ 95,6 мм). Рудные интервалы будут буриться при использовании двойной колонковой трубы и НQ3 с алмазной коронкой, диаметр скважины при этом составит 95,6 мм, керн – 63,5 мм. При работе Бурового агрегата в

атмосферу выбрасываются: Пыль неорганическая, содержащая двуокись кремния в %: менее 20. От источника выделяется 3.02 т/год.

Источник загрязнения 6003 – Хранение ППС – Хранение будет на площади 400 м². Пыль неорганическая, содержащая двуокись кремния в %: 70-20. От источника выделяется - 1.7080000 тонн/год.

Источник загрязнения 6004 – ТРК для дизельного топлива. При работе ТРК в атмосферу выбрасываются: Сероводород, Алканы С₁₂₋₁₉ /в пересчете на С/ (Углеводороды). От источника выделяется - 0.0051200 т/год.

Источник загрязнения 6005 – ТРК для бензина. При работе ТРК в атмосферу выбрасываются: Смесь углеводородов предельных С_{1-С5}, Смесь углеводородов предельных С_{6- С10}, Пентилены, Бензол, Диметилбензол, Метилбензол, Этилбензол. От источника выделяется - 0.0848000 т/год.

Расчеты выбросов загрязняющих веществ от источников выбросов на период 2026-2030 года представлены в Приложении 1 к Отчету о возможных воздействиях.

Таблицы «Перечень загрязняющих веществ» и «Параметры загрязняющих веществ» представлены в Приложении 2 к Отчету о возможных воздействиях.

Отходы

В процессе осуществления разведочных работ на участке ТОО ASTANAGEOGARANT образуются следующие виды отходов: Твердые бытовые отходы, смешанные отходы строительства и сноса, за исключением упомянутых в 17 09 01, 17 09 02 и 17 09 03, промасленная ветошь, масла моторные отработанные, металлолом.

Твердые бытовые отходы (ТБО) образуются в результате производственной деятельности персонала на участке разведочных работ, а также при уборке помещений и территорий. Среднее ежегодное образование ТБО зависит от количества человек постоянно пребывающих на территории. По мере образования ТБО накапливается в специально отведенных контейнерах объемом 3 м³. По мере накопления, ТБО передается сторонней организации на договорной основе, не реже 2-х раз в год, максимальный срок хранения в контейнерах 6 месяцев. *Гидроизоляция и защита окружающей среды:*

Места временного хранения отходов не допускают фильтрации загрязняющих веществ в почву или грунтовые воды. Покрытие площадок выполнено из бетонного основания.

Смешанные отходы строительства и сноса, за исключением упомянутых в (17 09 01), (17 09 02) и (17 09 03) образуются в результате проведения текущих и плановых ремонтных работ на участке разведочных работ. По мере образования строительные отходы временно накапливаются на специальных площадках. Временное хранение отходов на территории предприятия осуществляется не более 6 месяцев со дня образования отходов. По мере накопления строительные отходы передаются по договору сторонней организации. *Гидроизоляция и защита окружающей среды:* Места временного хранения отходов не допускают фильтрации загрязняющих веществ в почву или грунтовые воды. Покрытие площадок выполнено из бетонного основания.

Промасленная ветошь образуются в результате Обслуживание автомобилей и техники и механические работы и ремонт оборудования. По мере образования Промасленная ветошь накапливается в специально отведенных контейнерах объемом 3 м³ По мере накопления, промасленная ветошь передаются спецорганизациям в соответствии с договором, не реже 2 раз в год, максимальный срок хранения на площадке 6 месяцев. *Гидроизоляция и защита окружающей среды:* Места временного хранения отходов не допускают фильтрации загрязняющих веществ в почву или грунтовые воды. Покрытие площадок выполнено из бетонного основания.

Масла моторные отработанные образуются в результате износа и замены масла в двигателях. Масла моторные отработанные временно накапливается в емкостях. По мере накопления, масла моторные отработанные передаются спецорганизациям в соответствии с договором, не реже 2 раз в год, максимальный срок хранения на площадке 6 месяцев. *Гидроизоляция и защита окружающей среды:* Места временного хранения отходов не допускают фильтрации загрязняющих веществ в почву или грунтовые воды. Покрытие площадок выполнено из бетонного основания.

Металлолом образуется при проведении капитального и текущего ремонта специализированной техники, при списании оборудования. металлолом временно накапливается на специально отведенной

площадке временного хранения. По мере накопления, металлом передается спецорганизациям в соответствии с договором, не реже 2 раз в год, максимальный срок хранения на площадке 6 месяцев.

Гидроизоляция и защита окружающей среды: Места временного хранения отходов не допускают фильтрации загрязняющих веществ в почву или грунтовые воды. Покрытие площадок выполнено из бетонного основания.

Сведения о классификации отходов

В соответствии со ст. 338 Экологического Кодекса РК и Классификатором отходов, утвержденного приказом и.о. Министра экологии, геологии и природных ресурсов Республики Казахстан от 6 августа 2021 года № 314 для отходов производства и потребления установлено три класса:

- опасные;
- неопасные;
- зеркальные.

Зеркальные (отдельные виды отходов могут быть определены одновременно, как опасные и неопасные с присвоением различных кодов в зависимости от уровней концентрации содержащихся в них опасных веществ или степени влияния опасных характеристик вида отходов на жизнь и (или) здоровье людей и окружающую среду). На промышленной площадке образуется 5 видов отходов, из них 2 опасных отходов, 3 неопасных отходов.

Твердые бытовые отходы

Согласно Классификатора отходов, Твердые бытовые отходы относятся к неопасным отходам и имеют код: №20 03 01

Смешанные отходы строительства и сноса, за исключением упомянутых в (17 09 01), (17 09 02) и (17 09 03)

Согласно Классификатора отходов, Смешанные отходы строительства и сноса, за исключением упомянутых в 17 09 01, 17 09 02 и 17 09 03 относятся к неопасным отходам и имеют код: №17 09 04

Промасленная ветошь

Согласно Классификатора отходов, промасленная ветошь относится к опасным отходам и имеют код: № 15 02 02*

Масла моторные отработанные

Согласно Классификатора отходов, Масла моторные отработанные относятся к опасным отходам и имеют код: №13 02 06*

Металлолом

Согласно Классификатора отходов, Металлолом относятся к
неопасным отходам и имеют код: №16 01 17

Период разведки с 2026-2030 гг.

1. Твердые бытовые отходы (20 03 01)

Объем твердых бытовых отходов зависит от количества
проживающих и продолжительности его пребывания.

Количество твердых бытовых отходов (ТБО), образующихся в
процессе разведки, определено из расчета 12 человек с учетом
норматива 0,3 т/год на одного человека. Таким образом, образование
бытовых отходов, планируется в количестве:

$$G = n * q * T =$$
$$12 * 0,3 / 365 * 264 * 0,25 = 0,6509$$

т/год где,

n – количество рабочих, задействованных в период
строительство и разведка; q – норма накопления твердых
бытовых отходов, кг/чел;

T – период эксплуатации;

r – удельный вес твердых бытовых отходов – 0.25т/м³.

2. Смешанные отходы строительства и сноса, за исключением упомянутых в 17 09 01, 17 09 02 и 17 09 03 код (17 09 04)

Согласно представленным исходным данным ожидаемое количество 1
т/год

| Наименование отхода | Кол-во, т/год |
|---------------------|---------------|
| Строительные отходы | 1 |

3. Промасленная ветошь (15 02 02*)

*Промасленная ветошь образуются вследствие эксплуатации
транспорта и для очистки и удаление загрязнения на технологическом
оборудовании. Расчет объемов образования отходов выполнен согласно
п. 3.6 п. 14 «Методических рекомендаций по оценке объемов
образования отходов производства и потребления». Москва, 2003 г.*

Количество промасленной ветоши определяется по формуле:

$$N = M_0 + M + W,$$

где: N – количество промасленной ветоши, т/год; M₀ – поступающее
количество ветоши, 0,23 т/год; M – норматива содержания в ветоши масел,
т/год;

$$M = 0,12 * M_0$$

W – норматива содержания в ветоши влаги, т/год.

$$W = 0,15 * M_0$$

Количество промасленной ветоши в году:

$$N = 0,23 + 0,0276 + 0,0345 = 0,29 \text{ т/год}$$

4. Масла моторные отработанные (ММО) (13 02 06*)

Расчет норматива образования отходов выполнен согласно "Методике разработки проектов нормативов предельного размещения отходов производства и потребления" утвержденных приказом Министра охраны окружающей среды РК от 18 апреля 2008 г. №100- п.

Количество отработанного масла может быть определено также по формуле: $N = (N_b + N_d) \cdot 0.25$, где 0.25 - доля потерь масла от общего его количества; N_d - нормативное количество израсходованного моторного масла при работе транспорта на дизельном топливе,

$N_d = Y_d \cdot H_d \cdot \rho$ (здесь: Y_d - расход дизельного топлива за год, m^3 , H_d - норма расхода масла, 0.032 л/л расхода топлива; ρ - плотность моторного масла, 0.930 t/m^3); N_b - нормативное количество израсходованного

моторного масла при работе транспорта на бензине,

$N_b = Y_b \cdot H_b \cdot \rho$ (здесь: Y_b - расход бензина за год, m^3 ; H_b - норма расхода масла, 0.024 л/л расхода топлива).

Расход бензина – 15 т/год.

расход дизельного топлива – 13 т/год.

$$N_d = 15 * 0.032 * 0.93 = 0,4464$$

$$N_b = 13 * 0.024 * 0.93 = 0,29016$$

$$N = (0,4464 + 0,29016) * 0.25 = 0,18414 \text{ т/год}$$

5. Металлолом (16 01 17)

Литература: приложение №66 к приказу Министра ООС РК от 18 апреля 2008 г. №600-п. Металлолом транспортных средств

Количество металлолома, образующегося в процессе ремонта транспортных средств, определяется по формуле:

$$N_{л} = n * \alpha * M,$$

где: $N_{л}$ – количество лома черных металлов, т/год;

n – количество автотранспортных средств грузовые – 20 ед.:

α – коэффициент образования лома:

- грузовой транспорт – 0,016.

M – масса металла на единицу транспорта, т:

- грузового – 4,74.

$$N_{л} = 20 * 0,016 * 4,74 = 1,52 \text{ т/год}$$

Лимиты накопления отходов и потребления 2025-2030 гг.

| Наименование отходов | Объем накопленных отходов на существующее положение, т/год | Лимит накопления, т/год |
|--|--|-------------------------|
| Всего | - | 3,64504 |
| в т.ч. отходов производства | - | 2,99414 |
| отходов потребления | - | 0,6509 |
| Неопасные отходы | | |
| Твердые бытовые отходы (20 03 01) | - | 0,6509 |
| Смешанные отходы строительства и сноса, за исключением упомянутых в 17 09 01, 17 09 02 и 17 09 03 код (17 09 04) | - | 1 |
| Металлолом (16 01 17) | - | 1,52 |
| Опасные отходы | | |
| Масла моторные отработанные (ММО) (13 02 06*) | - | 0,18414 |
| Промасленная ветошь (15 02 02*) | - | 0,29 |

Организация мест временного складирования отходов

Под накоплением отходов понимается временное складирование отходов в специально установленных местах в течение сроков, указанных в пункте 2 статьи 320 ЭК РК, осуществляемое в процессе образования отходов или дальнейшего управления ими до момента их окончательного восстановления или удаления.

Образующиеся отходы подлежат временному складированию на территории предприятия. До момента вывоза отходов необходимо содержать в чистоте и производить своевременную санитарную уборку урн, контейнеров и площадок размещения и хранения отходов.

Организация и оборудование мест временного складирования отходов включает следующие мероприятия:

- использование достаточного количества специализированной тары для отходов;
- осуществление маркировки тары для временного складирования отходов;
- организация мест временного складирования, исключая бой;
- своевременный вывоз образующихся отходов.
- предусмотрено гидроизоляция оснований, мест накопления отходов (более подробно, указано будет в рабочих проектах).

Рекомендации по управлению отходами

Для рационального управления отходами необходим строгий учет и контроль над всеми видами отходов, образующимися в процессе деятельности предприятия.

Система управления отходами включает в себя организационные меры отслеживания образования отходов, контроль за их сбором и хранением, утилизацией и обезвреживанием. Внимание уделяется той группе мер, которая направлена на организацию хранения и переработки промышленных отходов, содержащих токсичные компоненты.

Система управления отходами на предприятии включает в себя следующие стадии:

1. Образование. Основными работами по данному проекту будут являться работы по эксплуатации. Именно этот процесс является основным источником образования отходов. В процессе жизнедеятельности персонала образуются твердо-бытовые отходы. В процессе эксплуатации образуются Твердые бытовые отходы, Смешанные отходы строительства и сноса, за исключением упомянутых в 17 09 01, 17 09 02 и 17 09 03, Металлолом, Смешанные отходы строительства, промасленная ветошь, масла моторные отработанные.

2. Сбор и накопление. На предприятии сбор отходов производится отдельно, в соответствии с видом отходов, методами их утилизации, реализации, хранением и размещением отходов. Отходы по мере образования будут собираться в отдельных контейнерах в специально отведенном месте емкости с четкой идентификацией для каждого типа отходов. В местах размещения отходов предусмотрена гидроизоляция не проницаемых материалов (бетон, геомембрана).

3. Паспортизация. На предприятии на каждый вид отхода должен быть разработан паспорт опасного отхода.

4. Транспортирование. По мере наполнения тары производится вывоз отходов на полигоны подрядными организациями на договорной основе. Порядок сбора, сортировки, временного хранения и транспортировки производится в соответствии с требованиями по обращению с отходами по классам опасности. Перевозка всех отходов производится под строгим контролем, движение всех отходов регистрируется. Транспортировка отходов производится в специально оборудованных транспортных средствах с целью предотвращения загрязнения территории отходами по пути следования транспорта, вся ответственность по утилизации отходов возлагается на подрядную организацию.

5. Хранение. На территории предприятия предусмотрено только временное хранение. Хранение отходов, образующихся в процессе работ,

осуществляется на специально оборудованных площадках временного накопления отходов, расположенных на территории предприятия. Все площадки соответствуют требованиям санитарных и экологических норм. Площадки для временного накопления оборудованы: бетонным основанием.

6. Удаление. Повторное использование образующихся отходов на участке не предусмотрено. По мере образования и накопления они вывозятся на полигоны подрядными организациями в соответствии с заключенными договорами.

Все операции с отходами должны соответствовать требованиям: Санитарно-эпидемиологические требования к сбору, использованию, применению, обезвреживанию, транспортировке, хранению и захоронению отходов производства и потребления» СП МНЭ РК №176 от 28.02.2015г.

Предлагаемая система управления отходами на предприятии направлена на минимизацию возможного воздействия отходов производства и потребления на окружающую среду, как при временном хранении

Проектом приняты следующая иерархия мер по предотвращению образования отходов и управлению образовавшимися отходами в порядке убывания их предпочтительности в интересах охраны окружающей среды и обеспечения устойчивого развития:

1) предотвращение образования отходов; В целях сокращения количество образования отходов, проектом предложено:

- Строго соблюдать технический регламент работы.

2) подготовка отходов к повторному использованию;

- На участке образуются производственные и потребительские отходы, все отходы накапливаются в специально отведенное место, после по мере накопления сдается на утилизацию в подрядную организацию, которая в свою очередь проведёт процесс утилизации отходов, к примеру: отработанные масла, путем сепарации и регенерации свойств отработанных масел, масла прошедшие отработки направляются для розничной продажи. Собранные путем отдельного сбора отходов макулатуры и пластмассы передается организациям по выпуску туалетных бумаг, одноразовых пакетов и т.д.

3) переработка отходов;

- На участке не проводятся работы по переработки отходов производства и потребления. Все накопленные отходы передаются сторонним компаниям для осуществления вышеуказанной процедуры.

4) утилизация отходов;

- На участке не проводятся работы по переработки отходов производства и потребления. Все накопленные отходы передаются

сторонним компаниям для осуществления вышеуказанной процедуры.

5) удаление отходов.

- На участке не проводятся работы по переработки отходов производства и потребления. Все накопленные отходы передаются сторонним компаниям для осуществления вышеуказанной процедуры.

Мероприятия:

Предусматриваемые меры по предотвращению, сокращению, смягчению выявленных существенных воздействий намечаемой деятельности на окружающую среду

Предусматриваемые меры направлены на предупреждение и минимизацию отрицательных воздействий на окружающую среду в период разведочных работ за счет рациональной схемы организации работ.

Четкое выполнение проектных и технологических решений в период разведочных работ будет гарантировать максимальное сохранение окружающей среды.

Основные мероприятия, обеспечивающие соблюдение природоохранных требований при разведочных работах могут быть отнесены к организационным, планировочным и техническим (специальным). Организационные и планировочные мероприятия обеспечивают безопасное для персонала выполнение работ и минимизацию воздействия на окружающую среду. Технические или специальные мероприятия предусматривают выполнение специальных мероприятий, предусматриваемых непосредственное снижение уровня воздействия объектов на окружающую среду: пылеподавление дорог и площадок.

Меры по предотвращению, сокращению, смягчению выявленных существенных воздействий намечаемой деятельности на окружающую среду на период разведки.

Меры по предотвращению, сокращению, смягчению выявленных существенных воздействий намечаемой деятельности на окружающую среду на период разведки сводятся к проведению следующих мероприятий:

Мероприятия по снижению негативного воздействия на атмосферный воздух

С целью охраны окружающей среды и обеспечения нормальных условий работы обслуживающего персонала приняты меры по уменьшению выбросов загрязняющих веществ.

В период разведочных работ, учитывая, что основными источниками загрязнения атмосферы являются техника и автотранспорт.

Основными мерами по снижению выбросов загрязняющих веществ

будут следующие:

- строгое соблюдение технологического регламента работы техники;
- своевременное и качественное ремонтно-техническое обслуживание автотранспорта и спецтехники, очистных сооружений;
- организация движения транспорта;
- очистка мест разлива ГСМ с помощью спецсредств;
- сокращение до минимума работы двигателей транспортных средств на холостом ходу;
- для снижения пыления ограничение по скорости движения транспорта, устройства твердого покрытия;
- увлажнение пылящих материалов перед транспортировкой;
- укрытие кузова машин тентами при перевозке сильно пылящих грузов использование качественного дизельного топлива для заправки техники и автотранспорта. *Мероприятия по снижению негативного воздействия на поверхностные и подземные воды.*

При разведочных работах основными мероприятиями, снижающим негативное воздействие на подземные воды, можно считать:

- постоянный контроль использования ГСМ на местах стоянки, ремонта и заправки транспортных средств, своевременный сбор и утилизация возможных протечек ГСМ;
- исключить размещения пункта хранения ГСМ и заправки транспортных средств на территории водоохранной полосы и зоны.
- своевременный вывоз и утилизация хозяйственных сточных вод и производственных сточных вод на очистные сооружения по договору;
- оборудование мест для складирования ГСМ на бетонированных и обвалованных площадках с замкнутой системой сбора сточных вод;
- предотвращение инфильтрации из выгребной ямы путем использования гидроизоляционных материалов;

- размещение бытовых и промышленных отходов в специальных емкостях, с последующей транспортировкой на специальные полигоны для захоронения либо передача на переработку, удаление и восстановление;
- соблюдение графика работ и транспортного движения, чтобы исключить аварийные ситуации и последующее загрязнение;
- организованный сбор ветоши в специальные емкости, исключающие попадание углеводородов через почво-грунты в подземные воды;
- оперативная ликвидация случайных утечек ГСМ.

Мероприятия по снижению негативного воздействия на почвенно-растительный покров.

С целью обеспечения рационального использования и охраны почвенно-растительного покрова на период разведки предусмотрены следующие меры:

- рациональное использование земель, ведение работ в пределах отведенной территории. Все работы, связанные с технологическими процессами, проводятся только в пределах оборудованных площадок,
- регламентация передвижения транспорта; а проезд транспортной техники по бездорожью исключается;
- использование современной и надежной системы сбора сточных вод;
- пылеподавление посредством орошения территории;
- оперативная ликвидация загрязнений на площадках;
- освещение прожекторами рабочих мест (в темное время суток);
- оснащение временных сооружений первичными средствами пожаротушения в соответствии с типовыми правилами пожарной безопасности на весь период разведочных работ. необходимо неукоснительное соблюдение санитарно-гигиенических требований, норм по хранению ГСМ, утилизации отходов, хранения и транспортировки бытовых и технологических отходов.

Все твердые отходы складировются в специальных местах для дальнейшей транспортировки к полигонам захоронения либо передаются на удаление, восстановление, переработку.

Одним из мероприятий по охране подстилающей поверхности является проведение технической рекультивации.

При проведении технического этапа рекультивации земель должны быть выполнены следующие работы:

- очистка территории разведочных работ от мусора, строительных, бетонных и металлических отходов, оставшихся по завершении работ на площадках;
- сбор и вывоз оборудования;
- устранение последствий утечек ГСМ - снятие загрязненных ГСМ грунтов, их обезвреживание и вывоз в специализированную организацию на утилизацию.

Выполнение предусмотренных мероприятий позволит минимизировать воздействия на земли, почвы и ландшафты.

Мероприятия по снижению негативного воздействия на животный мир

Мероприятия по охране и предотвращению ущерба животному миру могут в значительной степени снизить неизбежное негативное воздействие.

При разведочных работах должны предусматриваться и осуществляться мероприятия по предотвращению гибели животных, сохранению среды обитания и условий размножения.

Для снижения даже кратковременного и незначительного негативного влияния на животный мир необходимо выполнение следующих мероприятий:

- снижение площадей нарушенных земель;
- организация огражденных мест хранения отходов;
- поддержание в чистоте территории площадки разведочных работ и прилегающих площадей;
- исключение проливов ГСМ и своевременная их ликвидация;
- просветительская работа экологического содержания.

В целях предотвращения гибели объектов животного мира на период разведочных работ должны быть предусмотрены следующие мероприятия:

- максимальное сохранение почвенно-растительного покрова;
- минимизация освещения в ночное время на участках разведочных работ;
- исключить доступ птиц и животных к местам складирования пищевых и производственных отходов;
- не допускать привлечения, прикармливания или содержания животных на участках разведочных работ;
- строгое соблюдение технологии производства;
- поддержание в чистоте прилежащих территорий;
- контроль скоростного режима движения автотранспорта с целью предупреждения гибели животных.

Кроме вышеперечисленных мер на период разведочных работ предусмотрены следующие организационные мероприятия по охране окружающей среды:

до начала разведочных работ рабочие и инженерно-технический персонал должны пройти экологический инструктаж по соблюдению требований по охране окружающей среды при выполнении разведочных работ.

Соблюдение действующего законодательства в части использования техники и оборудования, соответствующих ГОСТу, является основным мероприятием по защите от шума, вибрации и электромагнитного излучения персонала и населения.

На период разведочных работ основные мероприятия по уменьшению уровней шума предусматривают:

- уменьшение шума в его источнике (замена шумных технологических процессов и механизмов бесшумными или менее шумными);
- систему сборки деталей агрегата, при которой сводятся к минимуму ошибки в сочленениях деталей (перекосы, неверные расстояния между центрами и т.п.);
- широкое применение смазки соударяющихся деталей вязкими жидкостями;
- оснащение агрегатов, создающих чрезмерный шум вследствие вихреобразования или выхлопа воздуха и газов (вентиляторы, воздуходувки, пневматические инструменты и машины, ДВС и т.п.) специальными глушителями;
- изменение направленности излучения шума (рациональное ориентирование источников шумообразования относительно рабочих мест);
- уменьшение шума на пути распространения (устройство звукоизолирующих ограждений, кожухов, экранов);
- применение для защиты органов слуха средств индивидуальной защиты от шума (беруши, наушники, шлемы, противозумные вкладыши, перекрывающих наружный слуховой проход; защитные каски с подшлемниками);
- замеры шума, вибрации, других опасных и вредных производственных факторов. Борьбу с шумом проводят путем своевременного профилактического ремонта оборудования, подтягивания ослабевших соединений, своевременной смазки вращающихся частей.

Для снижения шума от технологического оборудования предусмотрено: шумящие и вибрирующие механизмы заключены в кожухи, установлены гибкие связи, упругие прокладки и пружины; тяжелое вибрирующее оборудование устанавливается на самостоятельные фундаменты, применены вибробезопасные и малошумящие машины, дистанционное управление, сокращено время пребывания в условиях вибрации и шума, рабочие места не с постоянным пребыванием в компрессорных, а периодическим, с целью осмотра отдельных узлов, в обязательном порядке используются средства индивидуальной защиты.

При эксплуатации машин, производственных зданий и сооружений, а также при организации рабочих мест для устранения вредного воздействия на работающих повышенного уровня шума должны применяться:

- технические средства (уменьшение шума машин в источнике его образования);
- применение технологических процессов, при которых уровни звукового давления на рабочих местах не превышают допустимые значения;
- определение опасных и безопасных зон;
- применение звукопоглощающих, звукоизолирующих устройств и конструкций;
- снижение коэффициента направленности шумового излучения относительно интересующей территории;
- выбор оптимальной зоны ориентации и оптимального расстояния от источника шума;

- организационные мероприятия (выбор рационального режима труда и отдыха, сокращение времени нахождения в шумных условиях);
- зоны с уровнем звука свыше 80 дБ должны быть обозначены знаками безопасности;
- организационно-технические мероприятия по профилактике в части своевременного ремонта и смазки оборудования.

Меры по предотвращению, сокращению, смягчению выявленных существенных воздействий намечаемой деятельности на окружающую среду на период эксплуатации

Меры по предотвращению, сокращению, смягчению выявленных существенных воздействий намечаемой деятельности на окружающую среду на период эксплуатации сводятся к проведению следующих мероприятий:

Мероприятия по снижению негативного воздействия на подземные воды

Основными мероприятиями по охране и рациональному использованию водных ресурсов являются:

- запрет на слив отработанного масла в неустановленных местах;
- бетон для бетонных и железобетонных конструкций принят на сульфатостойком портландцементе;
- под бетонными и железобетонными конструкциями предусматривается подготовка из щебня, пропитанного битумом;
- антикоррозионная защита металлических конструкций;
- контроль за техническим состоянием сооружений и транспортных средств при эксплуатации оборудования с целью недопущения утечек ГСМ на подстилающую поверхность и смыва.
- обустройство мест локального сбора и хранения отходов;
- контроль за качеством и составом питьевой и технической воды.
- внедрение системы оборота воды (внедрена на автомойке, все воды которые будут использоваться для мойки автотранспортных средств, будут возвращены обратно, для обратного использования);

устройство ограждающих бортиков площадок, на которые возможны аварийные проливы жидких продуктов, исключающих поступление загрязнённых стоков и аварийных разливов на рельеф;

Для предотвращения загрязнения подземных вод предпринят ряд технических решений, исключающих утечки от установок и оборудования, которые до минимума снизят отрицательное воздействие производства на подземные воды.

Мероприятия по снижению негативного воздействия на земельные ресурсы

Охрана земель от воздействия проектируемого объекта в период разведочных работ обеспечивается комплексом мер по минимизации изымаемых и нарушенных земель по предотвращению развития опасных геологических явлений, по предупреждению химического загрязнения почв.

Проектом предусматривается рациональное использование территории, земельных ресурсов для размещения проектируемых объектов. Взаимное расположение сооружений, по раскладки коммуникаций на территории выполнены в соответствии с требованиями действующих норм и правил.

Проектной документацией предусмотрено выполнение сплошной вертикальной планировки в пределах условных границ благоустройства с сохранением направления естественного уклона проектируемой площадки, обеспечением нормативных уклонов и поверхностного водоотвода от зданий, сооружений и наружных установок.

Вертикальная планировка разработана с учетом возможности примыкания проектируемых автомобильных дорог к существующим.

Мероприятия по снижению негативного воздействия на почвенный покров

Для эффективной охраны почв от возможного загрязнения и нарушения должен выполняться комплекс мероприятий, направленные на предупреждение, снижение или исключение различных видов воздействия на подстилающую поверхность, а также решения, обеспечивающие инженерно-экологическую безопасность в районе работ.

Мероприятия, обеспечивающие защиту почвы, складываются из организационно-технологических решений:

- установка контейнеров для сбора ТБО и периодического вывоза на полигон ТБО;
- вывоз хозяйственно-бытовых стоков и твердых отходов в специализированной организации по договору.

Проектом предусмотрен также ряд мероприятий, направленных на обеспечение инженерно-экологической безопасности объектов и предупреждения аварийных ситуаций:

- защита проектируемых сооружений от коррозии;
- оперативная ликвидация загрязнений на участках разведки;
- оснащение временных сооружений первичными средствами пожаротушения в соответствии с типовыми правилами пожарной безопасности на весь период разведочных работ.

Для защиты почвенного покрова от механических нарушений и химического загрязнения проектом предусматриваются следующие технические решения:

- проезд транспортной техники по бездорожью исключается;
- необходимо неукоснительное соблюдение санитарно-гигиенических требований, норм по хранению ГСМ, утилизации отходов, хранения и транспортировки бытовых и технологических отходов.

Мероприятия по снижению негативного воздействия на растительность

Наиболее важными природоохранными мероприятиями для снижения воздействия на растительность прилегающих территорий будут являться:

- применение современных технологий;
- организация и проведение работ по предупреждению аварийных ситуаций;
- планово-предупредительные ремонтные работы и обследование состояния оборудования;
- сбор и утилизация отходов.

п. 1 статьи 12 Закона РК «О растительном мире» от 2 января 2023 года № 183-VII ЗРК будет соблюден.

- 1) не допускать уничтожения и повреждения, незаконного сбора дикорастущих растений, их частей и дериватов;
- 2) соблюдать требования правил пользования растительным миром и не допускать негативного воздействия на места произрастания растений;
- 3) не нарушать целостности природных растительных сообществ, способствовать сохранению их биологического разнообразия;
- 4) не допускать в процессе пользования растительным миром ухудшения состояния иных природных объектов;
- 5) соблюдать требования пожарной безопасности на участках, занятых растительным миром;
- 6) не нарушать права иных лиц при осуществлении пользования растительным миром.

Мероприятия по снижению негативного воздействия физических факторов

В период разведочных работ для снижения уровня шума в проектной документации предусмотрен комплекс технологических и организационных мероприятий по снижению уровня шума при работе оборудования и автотранспорта.

С целью снижения уровня шума от работающего технологического оборудования предусмотрены следующие методы:

Архитектурно-акустические методы:

- рациональное с акустической точки зрения решение генерального плана объекта; При организации рабочих мест следует применять:

- технические средства (уменьшение шума машин в источнике его образования применение технологических процессов, при которых уровни звука на рабочих местах не превышают допустимые и т.д);

- дистанционное управление;
- средства индивидуальной защиты;
- организованные мероприятия (выбор рационального режима труда и отдыха, сокращение времени воздействия шумовых факторов в рабочей зоне, лечебно- профилактические другие мероприятия);

- соблюдение технологической дисциплины;
- зоны с уровнем звука более 80 дБА обозначаются знаками опасности. Работа в этих зонах без использования средств индивидуальной защиты слуха не допускается;

- не допускается пребывание рабочих в зонах с уровнем звука выше 135 дБА;

- обязательный технический осмотр машин и механизмов, полученных с завода изготовителя;

- использование СИЗ (виброзащитные перчатки, противошумные антифоны).

При установке и эксплуатации оборудования, имеющего вращающиеся детали, производят их балансировку. Эффективным методом снижения вибраций в источнике является выбор оптимальных режимов работы, состоящих в устранении резонансных явлений в процессе эксплуатации механизмов.

Для снижения вибрации от технологического оборудования предусмотрено: установление гибких связей, упругих прокладок и пружин; тяжелое вибрирующее оборудование устанавливается на самостоятельные фундаменты, сокращение времени пребывания в условиях вибрации, применение средств индивидуальной защиты.

Для устранения вредного воздействия вибрации на работающих механизмах необходимо применять следующие мероприятия:

- снижение вибрации в источнике ее образования конструктивными или технологическими мерами;

- уменьшение вибрации на пути ее распространения средствами виброизоляции и вибропоглощения;

- дистанционное управление, исключаящее передачу вибрации на рабочие места;

- средства индивидуальной защиты.

Борьбу с вибрацией проводят путем своевременного профилактического ремонта оборудования, подтягивания ослабевших соединений, своевременной смазки вращающихся частей. Общий метод борьбы с вибрацией тяжелых машин – устройство под ними фундаментов, виброизолированных от пола и соседних конструкций.

Предлагаемых мероприятий по управлению отходами

Мероприятия по управлению отходами производства и потребления включают следующие эффективные меры:

- обеспечение сбора, хранения и удаления отходов в соответствии с требованиями охраны окружающей среды: размещение отходов только на специально предназначенных для этого площадках и емкостях; временное складирование отходов отдельно по видам и классам опасности в специально предназначенные для этих целей емкости (контейнеры, бочки и др.);
- отходы высокой степени опасности изолируются; несовместимые отходы физически разделяются; опасные отходы не смешиваются;
- утилизация всех видов отходов, не подлежащих вторичному использованию и переработке;
- своевременный вывоз образующихся и накопленных отходов, годных для дальнейшей транспортировки и переработки на специализированные предприятия;
- транспортировка отходов осуществляется с использованием транспортных средств, оборудованных для данной цели;
- при сборе, хранении, транспортировании, использовании или обезвреживании должны соблюдаться действующие экологические, санитарно-эпидемиологические, технические нормы и правила обращения с отходами;
- проведение учета образования, хранения, размещения, обезвреживания и вывоза отходов;
- обеспечение герметичности емкостей для сбора отходов производства;
- составление паспортов отходов;
- проведение периодического аудита системы управления отходами;
- максимально возможное снижение объемов образования отходов за счет рационального использования сырья и материалов, используемых в производстве;

- рациональная закупка материалов в таких количествах, которые реально используются на протяжении определенного промежутка времени, в течение которого они не будут переведены в разряд отходов;
- принятие мер предосторожности и проведение ежедневных профилактических работ для исключения утечек и проливов жидкого сырья и топлива;
- повторное использование отходов производства, для достижения снижения использования сырьевых материалов;
- заключение контрактов со специализированными компаниями на утилизацию отходов производства и потребления.

Все предусмотренные мероприятия по безопасному обращению с отходами будут максимально предотвращать их влияние на окружающую среду.

Предусматриваемая в проекте организация хранения, удаления и переработки отходов максимально предотвращает загрязнение окружающей среды

Разработка Программы управления отходами, планирование мероприятий по снижению количества отходов, их повторному использованию, утилизации, регенерации создадут возможность минимизации воздействия отходов на окружающую среду.

Предлагаемые меры по мониторингу воздействия

Производственный экологический контроль в период разведочных работ. На этапе разведки целью экологического мониторинга является осуществление контроля за источниками загрязнения окружающей природной среды для обеспечения экологически безопасного функционирования объектов.

Мониторинг в период проведения разведочных работ включает в себя следующие виды работ:

- мониторинг эмиссий - наблюдения за выбросами загрязняющих веществ на источниках выбросов;
- контроль состояния атмосферного воздуха;
- контроль состояния почв и растительности;
- контроль состояния поверхностных вод и подземных вод;
- контроль соблюдения правил обращения с отходами.

Производственный экологический контроль рекомендуется проводить 1 раз в период разведочных работ.

Мониторинг эмиссий

Мониторинг эмиссий загрязняющих веществ в атмосферу на источниках выбросов выполняется для контроля соблюдения нормативов

НДВ.

Мониторинг эмиссий при разведочных работах, учитывая временный характер работ, предлагается вести расчетным путем (исходя из фактически использованного топлива и объемов, разведочных работах) по методикам расчета выбросов, утвержденных в РК и использованных в соответствующем разделе ОВОС к проектной документации.

Мониторинг воздействия

Объектами мониторинга загрязнения атмосферы в период разведочных работ будут являться:

- автотранспорт, машины и спецтехника при производстве работ;
- выбросы при проведении земляных работ и пылении автотранспорта,
- погрузочно-разгрузочные работы на площадке;
- выбросы от ДЭС, буровых станков.

В процессе проведения разведочных работ будет осуществляться наблюдение за состоянием техники и оборудования, которые будут использоваться в период проведения разведки.

При разведке имеются источники, действующие периодически (спецтехника), контроль за выбросами сводится к контролю технического состояния данного автотранспорта.

В связи с тем, что в период разведочных работ продолжительность действия источников выбросов загрязняющих веществ имеет кратковременный характер, контроль над соблюдением установленных величин предельно допустимых предусматривается расчетным методом.

Контроль соблюдения правил обращения с отходами

Объем работ включает в себя визуальные наблюдения 1 раз в месяц сторонней организации и еженедельно собственными экологическими службами в период разведки за соблюдением правил обращения с отходами производства и потребления, установленных в проектных материалах. Данные наблюдения необходимо провести на площадках временного хранения отходов на территории разведочных участков.

В процессе проектируемых работ для снижения нагрузки на почвы и растительность необходимо осуществлять мониторинг образования и утилизации отходов производства и потребления. Отходы должны складироваться на промплощадке и в полевом лагере только на специально отведенных местах и с соблюдением санитарных требований.

Экологическая служба подрядчика должна осуществлять ежедневный визуальный мониторинг почв на промышленной площадке для выявления возможных утечек и проливов.

После окончания работ должен проводиться контроль качества демонтажа временных сооружений и оборудования, рекультивации территории промплощадки.

Производственный мониторинг в период разведочных работ:

- мониторинг атмосферного воздуха;
- мониторинг почв;
- мониторинг растительности;
- мониторинг животного мира;
- мониторинг радиационный;
- мониторинг шум и вибрации;
- мониторинг отходов производства. Атмосферный воздух

Мониторинг эмиссий

Мониторинг будет осуществляться в соответствие с утвержденными нормативными выбросов ЗВ.

По неорганизованным источникам выбросы будут контролироваться расчетным- аналитическим методом.

Мониторинг воздействия

В целях выполнения нормативных требований о ведении комплексного мониторинга, сочетающие данные о состоянии воздуха, подземных вод и почв, точка наблюдения за состоянием атмосферного воздуха, подземных и поверхностных вод, почвы и радиации.

Контроль содержания загрязняющих веществ в атмосферном воздухе проводится на границе СЗЗ.

Контролируемые ингредиенты: азота оксид, азота диоксид, серы диоксид, углерода оксид, сероводород, пыли неорганической 70-20% и менее 20%.

Измерения показателей загрязненности атмосферного воздуха могут проводиться как экологической службой самого предприятия, так и сторонней организацией на договорной основе. Для замеров должны использоваться приборы, аттестованные органами государственной метрологической службой.

В случае возникновения аварийной ситуации контроль источников выбросов и состояния воздушного бассейна должен проводиться газоспасательной службой.

Мониторинг воздействия включает метеорологические наблюдения за основными параметрами воздушной среды и качеством атмосферного воздуха.

Водные ресурсы

Производственный мониторинг состояния систем водопотребления и водоотведения предусматривает осуществление наблюдений за источниками воздействия на водные ресурсы рассматриваемого района, а также их рационального использования. Результаты мониторинга позволяют своевременно выявить и провести оценку происходящих изменений окружающей среды при осуществлении производственной деятельности предприятия.

Исходя из требований нормативных документов мониторинг состояния систем водопотребления и водоотведения включает:

- операционный мониторинг – наблюдения за объемами забираемой и используемой предприятием свежей воды и их соответствия установленным лимитам;
- мониторинг эмиссий – наблюдения за объемами и качеством сбрасываемых сточных вод и их соответствием установленным лимитам, в данном случае таких не имеются;

Сточных вод, непосредственно сбрасываемых в поверхностные водные объекты и на рельеф местности, предприятие не имеет.