

Приложение

**Сводная таблица предложений и замечаний
по Заявлению о намечаемой деятельности «Проект уточнения степени
золотоносности «железных шляп» Старковского месторождения и оценка потенциала известного
полиметаллического оруденения путем проведения геологоразведочных работ золото-
металлических руд на лицензионной территории площадью 32,84 кв. км, включающей
Старковское месторождение и Восточно-Старковское рудопроявление».**

Дата составления протокола: 27.11.2025 г.

Место составления протокола: ВКО, г. Усть-Каменогорск, ул. Потанина 12, Департамент экологии
по Восточно-Казахстанской области КЭРК МЭПР

Наименование уполномоченного органа в области охраны окружающей среды: Департамент
экологии по Восточно-Казахстанской области КЭРК МЭПР

Заявление поступило в адрес Департамента KZ55RYS01439540 от 05.11.2025 г.

Дата извещения о сборе замечаний и предложений заинтересованных государственных
органов: 06.11.25 г.

Срок предоставления замечаний и предложений заинтересованных государственных органов,
наименование проекта намечаемой деятельности: 06.11.2025 г.- 26.11.2025 г.

Обобщение замечаний и предложений заинтересованных государственных органов

№	Заинтересованные государственные органы и общественность	Замечание или предложение
1.	ГУ «Аппарат акима города Риддера Восточно-Казахстанской области»	На момент составление протокола не поступили замечания и предложения
2.	Управление природных ресурсов и регулирования природопользования Восточно-Казахстанской области	На момент составление протокола не поступили замечания и предложения
3.	ГУ «Управление земельных отношений Восточно-Казахстанской области»	<p>ТОО «Dala Metall» планируется проведения геологоразведочных работ золото-металлических руд. Участок работ административно расположен на территории города Риддер Восточно-Казахстанской области в 35 км к северо-востоку от города. Ближайший населенный пункт пос. Поперечное. Площадь лицензионной территории составляет 32,84 км². Основанием для проведения геологоразведочных работ является Лицензия на разведку твердых полезных ископаемых № 3338-EL от 03.06.2025 года. Срок лицензии действует 6 лет со дня выдачи.</p> <p>Согласно Геопорталу Восточно-Казахстанской области и данным Публичной кадастровой карты на лицензионной территории в указанных координатах, представленных в материалах, находятся земельные участки (части земельных участков) государственного лесного фонда с кадастровыми номерами: 05-083-053-253, 05-083-053-123, 05-083-053-122, 05-083-053-132, 05-083-053-134, 05-083-053-125, 05-083-053-129, 05-083-053-135, 05-083-053-136, 05-083-053-133, 05-083-053-137, 05-083-053-138, 05-083-053-130, 05-083-053-128, 05-083-053-127, 05-083-053-126, 05-083-053-163, 05-083-053-202, 05-083-053-204, 05-083-053-167, 05-083-053-197, 05-083-053-195, 05-083-053-194, 05-083-053-164, 05-083-053-196, 05-083-053-05-083-053-166, 05-083-053-165.</p> <p>Проведение в государственном лесном фонде работ, не связанных с ведением лесного хозяйства регламентируется Лесным кодексом Республики Казахстан.</p> <p>В соответствии с пунктом 1 статьи 54 Лесного кодекса Республики Казахстан проведение в государственном лесном фонде строительных работ, добыча общераспространенных полезных ископаемых, прокладка коммуникаций и выполнение иных работ, не связанных с ведением лесного хозяйства и лесопользованием, если для этого не требуются перевод земель государственного лесного фонда в другие категории земель и (или) их изъятие, осуществляются на основании решения местного исполнительного органа области по согласованию с</p>



		<p>уполномоченным органом при наличии соответствующего экологического разрешения либо положительного заключения государственной экологической экспертизы.</p> <p>Также в границах лицензионной территории находятся земельные участки (части земельных участков) собственников и землепользователей с кадастровыми номерами 05-083-051-347, 05-083-051-185, 05-083-051-367, 05-083-051-212, 05-083-051-461, 05-083-051-471, 05-083-051-350, 05-083-051-456, 05-083-051-496, 05-083-051-470, 05-083-051-375, 05-083-051-484, 05-083-051-487, 05-083-051-011, 05-083-051-486, 05-083-053-023, 05-083-051-237, 05-083-055-006, 05-083-051-219, 05-083-051-264, 05-083-051-278, 05-083-051-262, 05-083-051-442, 05-083-051-342, 05-083-051-343, 05-083-051-344, 05-083-051-345, 05-083-051-346, 05-083-051-258, 05-083-051-172 (для ведения крестьянского хозяйства; сенокошения, личного подсобного хозяйства; создания и эксплуатации мараловодческого хозяйства; для строительства автодороги; для товарного сельскохозяйственного производства).</p> <p>Остальная часть лицензионной территорий находится в государственной собственности (земли запаса).</p> <p>В соответствии со статьей 71-1 Земельного кодекса Республики Казахстан операции по разведке полезных ископаемых или геологическому изучению могут проводиться недропользователями на землях, находящихся в государственной собственности и не предоставленных в землепользование, на основании публичного сервитута без получения таких земель в собственность или землепользование. Недропользователи, осуществляющие операции по разведке полезных ископаемых или геологическому изучению на земельных участках, находящихся в частной собственности или землепользовании, могут проводить необходимые работы на таких участках на основании частного или публичного сервитута без изъятия земельных участков у частных собственников или землепользователей. Публичный сервитут, устанавливаемый для проведения операций по разведке полезных ископаемых или геологическому изучению, оформляется решениями местных исполнительных органов по месту нахождения земельного участка по заявлению недропользователя на основании соответствующего контракта (лицензии) на недропользование.</p> <p>Также Согласно Геопорталу Восточно-Казахстанской области и данным Публичной кадастровой карты часть лицензионной территории с западной стороны накладывается на прилегающую территорию земель населенного пункта (п. Поперечное) на расстоянии менее одной тысячи метров, где согласно подпункту 2) пункта 1 статьи 25 Кодекса Республики Казахстан «О недрах и недропользовании» запрещается проведение операций по недропользованию. Деятельность на данной части территории не согласовывается.</p> <p>Данное заявление в части использования и охраны земель согласовывается при условии выполнения следующих предложений:</p> <ol style="list-style-type: none"> 1. Получить от филиала НАО «ГК «Правительство для граждан» по Восточно-Казахстанской области сведения государственного земельного кадастра с указанием данных о нахождении участка в государственной собственности и информации (уточнение) по территориям, ограниченным для проведения операций по недропользованию (согласно статье 25 Кодекса Республики Казахстан «О недрах и недропользовании» такими территориями являются земли обороны и национальной безопасности, территории земель населенных пунктов и прилегающих к ним территориях на расстоянии одной тысячи метров, на территории земель водного фонда и др.); 2. Не нарушать прав других собственников и землепользователей; 3. При осуществлении хозяйственной и иной деятельности на земельном участке соблюдать строительные, экологические, санитарно-гигиенические и иные специальные требования (нормы, правила, нормативы);
--	--	--



		<p>4. Выполнить проект рекультивации нарушенных земель и сдать его на согласование согласно государственной услуге «Согласование и выдача проекта рекультивации нарушенных земель» (Правила по оказанию государственных услуг в сфере земельных отношений, утверждены Приказом Министра сельского хозяйства Республики Казахстан от 01.10.2020 года № 301);</p> <p>5. По завершению операций по разведке твердых полезных ископаемых провести рекультивацию нарушенных земель и сдать земельный участок по акту ликвидации (Правила приемки результатов обследования и работ по ликвидации последствий операций по недропользованию, утвержденным совместным приказом и.о Министра индустрии и инфраструктурного развития Республики Казахстан от 20.08.2021 года № 458 и Министра экологии, геологии и природных ресурсов Республики Казахстан от 26.08.2021 года № 343).</p>
4.	Восточно-Казахстанская областная территориальная инспекция лесного хозяйства и животного мира	<p>Восточно-Казахстанская областная территориальная инспекция лесного хозяйства и животного мира (далее - Инспекция), сообщает, что согласно информации РГКП «Казахское лесоустроительное предприятие» от 14.11.2025 г. №04-02-05/1701 (прилагается) запрашиваемого Вами земельного участка географические координаты находятся на территории государственного лесного фонда – кварталах 52, 53, 74, 75, 78, 82, 83, 84 Черно-Убинского лесничества КГУ «Риддерское лесное хозяйство».</p> <p>Инспекция сообщает, что в соответствии со статьей 54 Лесного кодекса РК и п. 3 Правил проведения в государственном лесном фонде работ, не связанных с ведением лесного хозяйства и лесопользованием, утвержденных приказом Министра экологии, геологии и природных ресурсов РК от 31 марта 2020 года № 85 (далее - Правила), проведение в государственном лесном фонде строительных работ, добыча общераспространенных полезных ископаемых, прокладка коммуникаций, добыча урана методом подземного скважинного выщелачивания и выполнение иных работ, не связанных с ведением лесного хозяйства и лесопользованием, если для этого не требуются перевод земель государственного лесного фонда в другие категории земель и (или) их изъятие, осуществляются на основании решения местного исполнительного органа области по согласованию с уполномоченным органом при положительном заключении государственной экологической экспертизы.</p> <p>Согласно п. 4 Правил, заявитель для согласования проведения в государственном лесном фонде работ, не связанных с ведением лесного хозяйства и лесопользованием в адрес уполномоченного органа направляет копии следующих документов:</p> <ol style="list-style-type: none"> 1) письменное согласование лесного учреждения; 2) акт о выборе земельного участка государственного лесного фонда; 3) выкопировки из лесной карты (планшета) масштаба 1:10000 из лесоустроительного проекта, где указываются границы испрашиваемого земельного участка; 4) письменное согласование государственного органа, в ведении которого находится лесное учреждение; 5) письменное согласование территориального подразделения ведомства уполномоченного органа; 6) экологическая экспертиза проектов строительства для объектов II, III и IV категорий в соответствии с Правилами оформления экспертных заключений по градостроительным и строительным проектам (технико-экономическим обоснованиям и проектно-сметной документацией) утвержденным приказом Министра национальной экономики РК от 2 апреля 2015 года № 305. <p>Согласно информации «Восточно-Казахстанское областное общественное объединение охотников и рыболовов» (далее - ВКоблохотрыболовобщество) от 12.11.2025 г. №230 (прилагается), что проектируемый участок на территории охотничьих хозяйств «Лениногорское», в районе г. Риддер Восточно-Казахстанской области.</p>



		<p>Видовой состав диких животных представлен: тетерев, заяц, лисица, косуля, лось, марал, медведь.</p> <p>Пути сезонной миграции диких животных: косуля, лось, марал.</p> <p>Животные, занесенные в Красную Книгу Казахстана: филин.</p> <p>Исходя из вышеизложенного, Инспекция сообщает, что в соответствии со статьей 17 Закона «Об охране, воспроизводстве и использовании животного мира» от 09 июля 2004 года № 593 (далее - Закон) должны разрабатываться и осуществляться мероприятия, обеспечивающие сохранение среды обитания, условий размножения, путей миграции и мест концентрации животных.</p> <p>Деятельность, которая влияет или может повлиять на состояние животного мира, среду обитания, условия размножения и пути миграции животных, должна осуществляться с соблюдением требований, в том числе экологических, обеспечивающих сохранность и воспроизводство животного мира, среды его обитания и компенсацию наносимого и нанесенного вреда, в том числе и неизбежного (п. 1 ст. 12 Закона).</p> <p>Также согласно подпункта 1 пункта 3 статьи 17 Закона субъекты, осуществляющие хозяйственную и иную деятельность, указанную в пунктах 1 и 2 настоящей статьи, обязаны: по согласованию с уполномоченным органом при разработке технико-экономического обоснования и проектно-сметной документации предусматривать средства для осуществления мероприятий по обеспечению соблюдения требований подпункта 2 и 5 пункта 2 статьи 12 Закона.</p> <p>Кроме того, отмечаем, что согласно п. 1 статьи 12 Закона РК «О растительном мире» от 2 января 2023 года № 183-VII ЗРК, охране подлежат растительный мир и места произрастания растений. Согласно п. 2 статьи 7 Закона РК «О растительном мире» физические и юридические лица обязаны: 1) не допускать уничтожения и повреждения, незаконного сбора дикорастущих растений, их частей и дериватов; 2) соблюдать требования правил пользования растительным миром и не допускать негативного воздействия на места произрастания растений; 3) не нарушать целостности природных растительных сообществ, способствовать сохранению их биологического разнообразия; 4) не допускать в процессе пользования растительным миром ухудшения состояния иных природных объектов; 5) соблюдать требования пожарной безопасности на участках, занятых растительным миром; 6) не нарушать права иных лиц при осуществлении пользования растительным миром.</p>
5.	<p>Риддерское городское Управление санитарно-эпидемиологического контроля Департамента санитарно-эпидемиологического контроля Восточно-Казахстанской области Комитета санитарно-эпидемиологического контроля Министерства здравоохранения Республики Казахстан</p>	<p>Замечания и предложения по предупреждению, исключению и снижению возможных неблагоприятного воздействия, а также по устранению его последствий:</p> <p>Ввиду того, что требования к техническим и технологическим решениям намечаемой деятельности не регламентированы санитарными правилами, вид деятельности – геологоразведочные работы (несут временный характер), Риддерское управление санитарно-эпидемиологического контроля рекомендует следующее:</p> <p>При выполнении намечаемой деятельности:</p> <ul style="list-style-type: none"> - обеспечить соблюдение гигиенических нормативов вредных веществ в воздухе рабочей зоны ведения хозяйствующей деятельности с соблюдением требований действующего законодательства в сфере санитарно-эпидемиологического благополучия населения: <p>Санитарные правила «Санитарно-эпидемиологические требования к Санитарно-защитным зонам объектов, являющихся объектами воздействия на среду обитания и здоровье человека», утвержденные Приказом и.о. Министра здравоохранения Республики Казахстан от 11 января 2022 года № КР ДСМ-2</p>



		<p>(Зарегистрирован в Министерстве юстиции Республики Казахстан 11 января 2022 года № 26447); Приказ МЗ РК № ҚР ДСМ-70 от 2 августа 2022 года «Об утверждении Гигиенических нормативов к атмосферному воздуху в городских и сельских населенных пунктах, на территориях промышленных организаций».</p> <p>- обеспечить сбор, использование, применение, обезвреживание, транспортировка, хранение и захоронение отходов производства и потребления с соблюдением требований действующего законодательства в сфере санитарно-эпидемиологического благополучия населения: Санитарные правила «Санитарно-эпидемиологические требования к сбору, использованию, применению, обезвреживанию, транспортировке, хранению и захоронению отходов производства и потребления», утв. приказом и.о. Министра здравоохранения Республики Казахстан от 25 декабря 2020 года № ҚР ДСМ-331/2020 (Зарегистрирован в Министерстве юстиции Республики Казахстан 28 декабря 2020 года № 21934).</p> <p>- В случае попадания в водоохранные зоны и полосы, в соответствии с СП "Санитарно-эпидемиологические требования к водоемосточникам, местам водозабора для хозяйственно-питьевых целей, хозяйственно-питьевому водоснабжению и местам культурно-бытового водопользования и безопасности водных объектов", утв. Приказом Министра здравоохранения Республики Казахстан от 20 февраля 2023 года № 26, а также п.1 ст.126 Водного кодекса РК необходимо, согласовать режим хозяйственного использования земель с Иртышской Бассейновой инспекцией по регулированию использования и охране водных ресурсов.</p> <p>- обеспечить создание оптимальных условий труда по организации отдыха, безопасного приема пищи, прохождения профилактического медицинского осмотра в соответствии с санитарными правилами "Санитарно-эпидемиологические требования к объектам общественного питания" Министра здравоохранения Республики Казахстан от 17 февраля 2022 года № ҚР ДСМ-16, а также приказом и.о. Министра здравоохранения Республики Казахстан от 15 октября 2020 года № ҚРДСМ-131/2020 «Об утверждении целевых групп лиц, подлежащих обязательным медицинским осмотрам, а также правил и периодичности их проведения, объема лабораторных и функциональных исследований, медицинских противопоказаний, перечня вредных и (или) опасных производственных факторов, профессий и работ, при выполнении которых проводятся предварительные обязательные медицинские осмотры при поступлении на работу и периодические обязательные медицинские</p>
--	--	---



		осмотры и правил оказания государственной услуги "Прохождение предварительных обязательных медицинских осмотров".
6.	Ертиская бассейновая инспекция по регулированию использования и охране водных ресурсов	<p>Согласно представленным географическим координатам по лицензионной площади протекают р.Белая Уба и ее притоки ручьи без названия, Кучиха, руч. Гаврин Ключ, р.Большая Поперечная, р. Малая Поперечная.</p> <p>Указанные географические координаты расположены на землях государственного лесного фонда, КГУ «Риддерское лесное хозяйство», а так же в пределах водоохранных зон и полос рек Белая Уба и ее притоки, р.Большая Поперечная, руч. Гаврин Ключ (Постановлении Восточно-Казахстанского областного акимата №122 от 24.05.2021 г. и №165 от 04.05.2021 г.)</p> <p>А так же в пределах в пределах минимально рекомендуемой водоохранной зоны руч. Без названия, Кучиха, р.Малая Поперечная.</p> <p><i>Согласно ст.1. п.27,28 Водного Кодекса РК и «Правил установления водоохранных зон и полос» (Приказ Министра водных ресурсов и ирригации Республики Казахстан от 9 июня 2025 года № 120-НҚ. Зарегистрирован в Министерстве юстиции Республики Казахстан 11 июня 2025 года № 36238) рекомендованы минимальные размеры водоохранной зоны (300,500м) и водоохранной полосы (от 35м до 100м).</i></p> <p>Замечания и предложения:</p> <p>Соблюдать ограниченный и специальный режимы хозяйственной деятельности в пределах установленной водоохранной полосы и водоохранной зоны р. Белая Уба и ее притоков. Данные режимы нормативно отражены в п.2 и п.3 ст. 86 Водного кодекса РК;</p> <ul style="list-style-type: none"> - исключить проведение работ на землях водного фонда в т.ч. в пределах водоохранной полосы водных объектов; - в проекте необходимо указать географические координаты рабочих участков; - в случае пользования поверхностными и подземными водными ресурсами непосредственно из водного объекта, до начала работ оформить разрешение на специальное водопользование, с утверждением удельных норм и водопотребления и водоотведения в Комитете по регулированию, охране и использованию водных ресурсов МВРИ РК (ст.45 Водного Кодекса РК) ; - постоянное выполнение водоохранных мероприятий, предусмотренных ст.75, 76, 77, 78 Водного Кодекса.
7.	ГУ «Департамент по чрезвычайным ситуациям Восточно-Казахстанской области Министерства по чрезвычайным ситуациям Республики Казахстан»	<p>Департамент по чрезвычайным ситуациям Восточно-Казахстанской области Министерства по чрезвычайным ситуациям Республики Казахстан (<i>далее - Департамент</i>) касательно направления замечаний и предложений по заявлению ТОО «Dala Metall» №KZ55RYS01439540 от 5 ноября 2025 года о намечаемой деятельности по уточнению степени золотонности «железных шляп» Старковского месторождения и оценке потенциала известного полиметаллического оруденения путем проведения геологоразведочных работ золото-металлических руд на лицензионной территории, площадью 32,84 кв. км, включающей Старковское месторождение и Восточно-Старковское рудопроявление, на административной территории города Риддер в Восточно-Казахстанской области, сообщает следующее.</p> <p>В соответствии с Положением, Департамент не наделен функциями и полномочиями по регулированию деятельности в сфере «Недропользование».</p> <p>Более того, Департамент не является лицензиаром, осуществляющим выдачу разрешительных документов на виды деятельности в вышеназванной сфере.</p> <p>Вместе с тем намечаемая деятельность физических и юридических лиц, связанная со строительством, расширением, реконструкцией, модернизацией, консервацией и ликвидацией опасных</p>



		производственных объектов должна проводиться в соответствии с нормативно-правовыми актами в области промышленной безопасности.
8.	ВК МДГ МГПР РК «Востказнедра»	РГУ МД «Востказнедра», согласно заявления № KZ55RYS01439540 от 05.11.2025 г. ТОО «Dala Metall» сообщает, что по имеющимся в территориальных геологических фондах материалам, в пределах намечаемой деятельности отсутствуют скважины с утвержденными эксплуатационными запасами подземных вод. Дополнительно сообщаем, что согласно п. 2 ст. 196 Кодекса РК «О недрах и недропользовании» после получения экологического разрешения или положительного заключения государственной экологической экспертизы, копию Плана разведки твердых полезных ископаемых по лицензии № 3338-EL необходимо представить в уполномоченный орган в области твердых полезных ископаемых (МПС РК) и в МД «Востказнедра».
9.	Управление ветеринарии по ВКО	ТОО "Dala Metall" предусматривается уточнение степени золотоносности «железных шляп» Старковского месторождения и оценка потенциала известного полиметаллического оруденения путем проведения геологоразведочных работ золото-металлических руд на лицензионной территории площадью 32,84 кв. км, включающей Старковское месторождение и Восточно-Старковское рудопоявление. Согласно указанным географическим координатам, в пределах санитарно-защитной зоны радиусом 1000 метров от места предполагаемой деятельности не выявлено объектов, имеющих ветеринарно-санитарное значение, таких как скотомогильники или места захоронения животных, павших от сибирской язвы.
10.	Управление хозяйства Казахской области Сельского Восточно-	Управление сельского хозяйства на письмо от 7 ноября 2025 года № 02-04/3461-И рассмотрело заявление о намечаемой деятельности ТОО "Dala Metall" по уточнению степени золотоносности «железных шляп» Старковского месторождения и оценке потенциала известного полиметаллического оруденения путем проведения геологоразведочных работ золото-металлических руд на лицензионной территории площадью 32,84 кв2, включающих Старковское месторождение и Восточно-Старковское рудопоявление города Риддер. Предложений и замечаний к проекту не имеем, указанный вопрос не входит в компетенцию управления.
11.	РГУ «Инспекция транспортного контроля по ВКО»	- использовать автотранспортные средства, обеспечивающие сохранность автомобильных дорог и дорожных сооружений и безопасный проезд по ним в соответствии с законодательством Республики Казахстан; - неукоснительно соблюдать законные права и обязанности участников перевозочного процесса, в том числе допустимые весовые и габаритные параметры в процессе загрузки автотранспортных средств и последующей перевозке; - обеспечить наличие в пунктах погрузки: контрольно-пропускных пунктов, весового и другого оборудования, позволяющего определить массу отправляемого груза.
12.	Общественность	На момент составление протокола не поступили замечания и предложения
13.	ГУ «Управление государственного архитектурно-строительного контроля ВКО»	ГУ «Управление государственного архитектурно-строительного контроля Восточно-Казахстанской области» (далее- <i>Управление</i>), рассмотрев Ваше письмо за исх. №02-04/3461-И от 07 ноября 2025 года, сообщает следующее: <i>Управление</i> осуществляет свою деятельность согласно Закону «Об архитектурной, градостроительной и строительной деятельности в Республике Казахстан» (далее -Закон). Согласно с п.7 ст.31-1 Закона архитектурно-строительный контроль и надзор осуществляется в форме проверки и профилактического контроля, и надзора в соответствии с Предпринимательским кодексом Республики Казахстан. Вместе с тем, по объекту: «Геологоразведочные работы золото-металлических руд на лицензионной территории площадью 32,84 кв. км,



		<p>включающей Старковское месторождение и Восточно-Старковское рудопроявление», <i>Управлением</i> проверочные мероприятия не проводились ввиду отсутствия оснований для проведения проверки в соответствии с Предпринимательским кодексом Республики Казахстан и соответственно отсутствуют сведения о ходе строительно-монтажных работ по объекту.</p> <p>Дополнительно сообщаем, что согласно сведениям из реестра субъектов уведомительного порядка, уведомление о начале производства строительно-монтажных работ по вышеуказанному объекту не поступало.</p>
14.	Управление предпринимательства и индустриально-инновационного развития Восточно-Казахстанской области	На момент составление протокола не поступили замечания и предложения
15.	КГУ "Восточно-Казахстанское областное учреждение по охране историко-культурного наследия управления культуры Восточно-Казахстанской области"	На момент составление протокола не поступили замечания и предложения
16.	Департамент экологии по Восточно-Казахстанской области	<ol style="list-style-type: none"> 1. Включить информацию по расстоянию от мест проведения работ до ближайшего жилого здания. 2. Предусмотреть меры по установлению водоохранной территории. Включить информацию о установленных границах в ОВОС. Предусмотреть защитные меры от загрязнения и истощения ближайших водных объектов. 3. Конкретизировать источник технической воды. Предусмотреть меры по исключению сбросов стоков. Предусмотреть решения по сбору хозяйственных стоков в обустроенные сооружения с гидроизоляцией и направлением их на очистку специализированных очистных сооружений. На площадках хранения отходов и ремонтных работ техники предусмотреть гидроизоляционные основания со сбором и очисткой стоков. 4. Необходимо: включить карту-схему на топографической основе месторасположения намечаемой деятельности, с указанием водоохраных зон и полос водных объектов, расположенных на территории работ, указать в ОВОС расположение и расстояние до ближайших водных объектов (конкретизировать до каких), до жилых комплексов, рекреационных и охранных зон, дорог, сакральных объектов. Указать на каком расстоянии от водного объекта будут проводиться работы и какой именно ближайший населенный пункт от участка работ. 5. Предусмотреть меры по исключению сброса на рельеф подземные, поверхностные воды. Конкретизировать систему водоотведения и описание приема сточных вод. 6. Необходимо включить анализ о наличии ближайших земельных участков или недвижимого имущества других лиц вблизи участка намечаемой деятельности и меры по предотвращению неблагоприятного воздействия на деятельность ближайших участков. 7. Включить подробную информацию по соблюдению пылеподавления в период работ, в том числе при передвижении техники. 8. Разработать план действий при аварийных ситуациях по недопущению и (или) ликвидации последствий загрязнения окружающей среды (загрязнению земельных ресурсов, атмосферного воздуха и водных ресурсов) по отдельности. 9. Включить расчет физического воздействия на окружающую среду и население от планируемых работ и предусмотреть меры по защите окружающей среды и населения от физического воздействия.




		<p>10. Выполнять требования ст.25 Кодекса о недрах и недропользований Республики Казахстан по исключению проведение операций по недропользованию на территориях земли участков принадлежащих третьим лицам... и прилегающих к ним территориях на расстояний 100 метра – без согласия таких лиц.</p> <p>11. Предусмотреть требования ст.26 Земельного Кодекса Республики Казахстан согласно которой не предоставляются земли занятые сенокосными угодьями используемыми и предназначенными для нужд населения, а также участки занятые дороги общего пользования в том числе, дорогами межхозяйственного и межселенного значения, а также для доступа общего пользования</p> <p>12. При выполнении намечаемой деятельности необходимо обеспечить соблюдение экологических требований при проведении операций по недропользованию (ст.397 ЭК РК): применение методов, технологий и способов проведения операций по недропользованию, обеспечивающих максимально возможное сокращение площади нарушаемых и отчуждаемых земель; по предотвращению ветровой эрозии почвы и т.д</p> <p>13. В ОВОС включить информацию о предусмотрении мероприятий и разрешительных документов согласно замечаниям и предложениям, указанных от государственных органов (в области охраны водных ресурсов, земельных ресурсов, СЭС).</p> <p>14. Предусмотреть выполнение технического и биологического этапов рекультивации при намечаемой деятельности, включая осуществление контроля за проведенными озеленительными работами и восстановления ландшафта после завершения этапов рекультивации, до момента полноценного приживания растительности. Выполнить проект рекультивации нарушенных земель и сдать его на согласование согласно государственной услуге «Согласование и выдача проекта рекультивации нарушенных земель» (Правила по оказанию государственных услуг в сфере земельных отношений, утверждены Приказом Министра сельского хозяйства Республики Казахстан от 01.10.2020 года № 301); По завершению операций по разведке твердых полезных ископаемых провести рекультивацию нарушенных земель и сдать земельный участок по акту ликвидации (Правила приемки результатов обследования и работ по ликвидации последствий операций по недропользованию, утвержденным совместным приказом и.о Министра индустрии и инфраструктурного развития Республики Казахстан от 20.08.2021 года № 458 и Министра экологии, геологии и природных ресурсов Республики Казахстан от 26.08.2021 года № 343).</p> <p>15. Конкретизировать информацию о местоположении, обустройстве полевого лагеря.</p> <p>16. Предусмотреть мероприятия по исключению разрушения растительности и среды обитания животных. Необходимо исключить повреждение или уничтожение растительности. Исключить вырубку деревьев.</p> <p>17. Предусмотреть выполнение требования Правил проведения в государственном лесном фонде работ, не связанных с ведением лесного хозяйства и лесопользованием, утвержденный приказом Министра экологии, геологии и природных ресурсов РК от 31 марта 2020 года № 85 и приложить в ОВОС информацию получение соответствующих разрешительных документов для возможной деятельности на государственном лесном фонде в том числе конкретизировать участок работ.</p> <p>18. Предусмотреть меры выполнения пожарной безопасности при осуществлении работ в лесной зоне.</p> <p>19. Предусмотреть выполнение требования ст.194 Кодекса о недрах и недропользований в случае превышения объема извлекаемой горной массы более 1000 м3 (получить разрешение от уполномоченного органа в области твердых полезных ископаемых).</p>
--	--	--



		<p>20. Включить информацию об общем объеме и массе изъятой пробы и анализ о соответствии планируемых работ требованиям ст.194 Кодекса о недрах.</p> <p>21. Согласно п. 1 статьи 12 Закона РК «О растительном мире» от 2 января 2023 года № 183-VII ЗРК, охране подлежат растительный мир и места произрастания растений. Согласно п. 2 статьи 7 Закона РК «О растительном мире» физические и юридические лица обязаны: 1) не допускать уничтожения и повреждения, незаконного сбора дикорастущих растений, их частей и дериватов; 2) соблюдать требования правил пользования растительным миром и не допускать негативного воздействия на места произрастания растений; 3) не нарушать целостности природных растительных сообществ, способствовать сохранению их биологического разнообразия; 4) не допускать в процессе пользования растительным миром ухудшения состояния иных природных объектов; 5) соблюдать требования пожарной безопасности на участках, занятых растительным миром; 6) не нарушать права иных лиц при осуществлении пользования растительным миром.</p> <p>22. Исключить проведение работ на землях водного фонда в т.ч. в пределах водоохранной полосы водных объектов;</p> <p>23. В случае пользования поверхностными и подземными водными ресурсами непосредственно из водного объекта, до начала работ оформить разрешение на специальное водопользование, с утверждением удельных норм и водопотребления и водоотведения в Комитете по регулированию, охране и использованию водных ресурсов МВРИ РК (ст.45 Водного Кодекса РК) ;</p>
--	--	---

И.о. руководителя департамента

Сулейменов Асет Бауыржанович





Қатты пайдалы қазбаларды барлауға арналған

Лицензия

03.06.2025 жылғы №3338-EL

1. Жер қойнауын пайдаланушының атауы: **"Dala Metall" жауапкершілігі шектеулі серіктестігі** (бұдан әрі – Жер қойнауын пайдаланушы).

Занды мекен-жайы: **Астана қаласы, Алматы ауданы, -, улица КЕНЕН АЗИРБАЕВ, 14/1.**

Лицензия «Жер қойнауын пайдалану туралы» Қазақстан Республикасының 2017 жылғы 27 желтоқсандағы Кодексіне (бұдан әрі – Кодекс) сәйкес қатты пайдалы қазбаларды барлау жөніндегі операцияларды жүргізу мақсатында берілген және жер қойнауы учаскесін пайдалануға құқық береді.

Жер қойнауын пайдалану құқығындағы үлестің мөлшері: **100% (жүз).**

2. Лицензия шарттары:

1) лицензияның мерзімі (ұзарту мерзімін ескере отырып, барлауға арналған лицензияның мерзімі ұзартылған кезде мерзім көрсетіледі): **берілген күнінен бастап 6 жыл;**

2) жер қойнауы учаскесі аумағының шекарасының: **15 (он бес) блок, келесі географиялық координаттармен:**

М-44-60-(10е-5а-17), М-44-60-(10е-5а-22) (толық емес), М-44-60-(10е-5а-23) (толық емес), М-44-60-(10е-5а-24) (толық емес), М-44-60-(10е-5а-25), М-44-60-(10е-5в-2), М-44-60-(10е-5в-3) (толық емес), М-44-60-(10е-5в-4) (толық емес), М-44-60-(10е-5в-5) (толық емес), М-44-60-(10е-5в-7) (толық емес), М-44-60-(10е-5в-8) (толық емес), М-44-60-(10е-5в-9), М-44-60-(10е-5в-10), М-44-60-(10е-5в-12) (толық емес), М-44-60-(10е-5в-13) (толық емес)

3) Кодекстің 191-бабында көзделген жер қойнауын пайдалану шарттары: ..

3. Жер қойнауын пайдаланушының міндеттемелері:

1) Қол қою бонусын төлеу: **100,00 АЕК;**

Мерзімі лицензия берілген күннен бастап 10 жұмыс күн;

2) Қазақстан Республикасының "Салық және бюджетке төленетін басқа да міндетті төлемдер туралы (Салық кодексі)" Кодексінің 563-бабына сәйкес мөлшерде және тәртіппен жер учаскелерін пайдаланғаны үшін төлемдерді (жалдау төлемдерін) лицензия мерзімі ішінде төлеу;

3) қатты пайдалы қазбаларды барлау жөніндегі операцияларға жыл сайынғы ең төмен шығындарды жүзеге асыру:

бірінші жылдан үшінші жылына дейінгі барлау мерзімін қоса алғанда әр жыл сайын **2 900,00;**

төртінші жылдан алтыншы жылына дейінгі барлау мерзімін қоса алғанда әр жыл сайын **4 400,00;**

4) Кодекстің 278-бабына сәйкес Жер қойнауын пайдаланушының міндеттемелері: **жоқ.**

4. Лицензияны қайтарып алу негіздері:

1) ұлттық қауіпсіздікке қатер төндіруге әкеп соққан жер қойнауын пайдалану құқығының және жер қойнауын пайдалану құқығымен байланысты объектілердің ауысуы жөніндегі талаптарды бұзу;

2) осы лицензияда көзделген шарттар мен міндеттемелерді бұзу;

3) осы Лицензияның 3-тармағының 4) тармақшасында көрсетілген міндеттемелердің орындалмауы.

5. Лицензия берген мемлекеттік орган: **Қазақстан Республикасының Өнеркәсіп және құрылыс министрлігі.**

ЭЦҚ деректері:

Қол қойылған күні мен уақыты: **03.06.2025 13:44**

Пайдаланушы: **ШАРХАН ИРАН ШАРХАНОВИЧ**

БСН: **231040007978**

Кілт алгоритмі: **ГОСТ 34.10-2015/kz**

ҚР "Жер қойнауы және жер қойнауын пайдалану туралы" Кодексінің 196-бабына сәйкес Сізге заңнамада белгіленген тәртіппен мемлекеттік экологиялық сараптаманың оңқорытындысымен бекітілген барлау жоспарының көшірмесін қатты пайдалы қазбалар саласындағы уәкілетті органға ұсыну қажет.



№ 3338-EL

minerals.e-qazyna.kz

Құжатты тексеру үшін

осы QR-кодты сканерлеңіз



Лицензия

на разведку твердых полезных ископаемых

№3338-EL от 03.06.2025

1. Наименование недропользователя: **Товарищество с ограниченной ответственностью "Dala Metall"** (далее – Недропользователь).

Юридический адрес: **город Астана, район Алматы, -, улица КЕНЕН АЗИРБАЕВ, 14/1.**

Лицензия выдана и предоставляет право на пользование участком недр в целях проведения операций по разведке твердых полезных ископаемых в соответствии с Кодексом Республики Казахстан от 27 декабря 2017 года «О недрах и недропользовании» (далее – Кодекс).

Размер доли в праве недропользования: **100% (сто).**

2. Условия лицензии:

1) срок лицензии (при продлении срока лицензии на разведку срок указывается с учетом срока продления): **6 лет со дня ее выдачи;**

2) границы территории участка недр (блоков): **15 (пятнадцать):**

М-44-60-(10е-5а-17), М-44-60-(10е-5а-22) (частично), М-44-60-(10е-5а-23) (частично), М-44-60-(10е-5а-24) (частично), М-44-60-(10е-5а-25), М-44-60-(10е-5в-2), М-44-60-(10е-5в-3) (частично), М-44-60-(10е-5в-4) (частично), М-44-60-(10е-5в-5) (частично), М-44-60-(10е-5в-7) (частично), М-44-60-(10е-5в-8) (частично), М-44-60-(10е-5в-9), М-44-60-(10е-5в-10), М-44-60-(10е-5в-12) (частично), М-44-60-(10е-5в-13) (частично)

3) условия недропользования, предусмотренные статьей 191 Кодекса: **..**

3. Обязательства Недропользователя:

1) уплата подписного бонуса: **100,00 МРП;**

Срок выплаты подписного бонуса 10 раб дней с даты выдачи лицензии;

2) уплата в течение срока лицензии платежей за пользование земельными участками (арендных платежей) в размере и порядке в соответствии со статьей 563 Кодекса Республики Казахстан "О налогах и других обязательных платежах в бюджет (Налоговый кодекс)";

3) ежегодное осуществление минимальных расходов на операции по разведке твердых полезных ископаемых:

в течение каждого года с первого по третий год срока разведки включительно **2 900,00;**

в течение каждого года с четвертого по шестой год срока разведки включительно **4 400,00;**

4) Обязательства Недропользователя в соответствии со статьей 278 Кодекса: **нет.**

4. Основания отзыва лицензии:

1) нарушение требований по переходу права недропользования и объектов связанных с правом недропользования, повлекшее угрозу национальной безопасности;

2) нарушение условий и обязательств, предусмотренных настоящей лицензией;

3) Неисполнение обязательств, указанных в подпункте 4) пункта 3 настоящей Лицензии.

5. Государственный орган, выдавший лицензию: **Министерство промышленности и строительства Республики Казахстан.**

Данные ЭЦП:

Дата и время подписи: **03.06.2025 13:44**

Пользователь: **ШАРХАН ИРАН ШАРХАНОВИЧ**

БИН: **231040007978**

Алгоритм ключа: **ГОСТ 34.10-2015/kz**

В соответствии со статьей 196 Кодекса РК «О недрах и недропользовании» вам необходимо в установленном законодательством порядке представить копию утвержденного Плана разведки, с положительным заключением государственной экологической экспертизы, в уполномоченный орган в области твердых полезных ископаемых.



№ 3338-EL

minerals.e-qazyna.kz

Для проверки документа
отсканируйте данный QR-код

Акт о выборе земельного участка лесного фонда

Республика Казахстан, Восточно-Казахстанская область, город Риддер, 2026 года февраля месяца 16 дня.

Представитель государственного лесовладельца в лице директора КГУ «Риддерское лесное хозяйство» УРП и РП ВКО Садыкова Бахыта Капуовича, действующего на основании положения (устава) с одной стороны, и товарищество с ограниченной ответственностью (далее ТОО) «Dala Metall», в лице директора Байшалова Болата Курмантаевича, действующего на основании Устава с другой стороны, составили настоящий акт о нижеследующем:

Согласно поступившей заявки от ТОО «Dala Metall», о предоставлении земельных участков, расположенных на территории государственного лесного фонда КГУ «Риддерское лесное хозяйство» УРП и РП ВКО Черно-Убинского лесничества в квартале 74 выделах 19,22 и 23, для осуществления операций по недропользованию Старковского месторождения, было произведено обследование в натуре указанных участков.

При обследовании оказалось:

1. Участок расположен в квартале: 74 (в.в.19.22.23), Черно-Убинского лесничества КГУ «Риддерское лесное хозяйство» управления природных ресурсов и регулирования природопользования Восточно-Казахстанской области.
2. В обследованном участке числится площадь 14,5 га, в том числе:
 - лесной, покрытой лесом 14,5 га,
 - лесной, не покрытой лесом: 0 га,
 - в том числе лесные культуры – 0 га,
 - угодий – 0,0 га, в том числе:
 - сенокосов – 0 га,
 - не удобных (болот и прочих) – 0 га,
 - пастбищ – 0 га,
 - дорог – 0,0 га,
 - прочие земли – 0 га.

3. Покрытая лесом площадь состоит из:

Урочище лесничество	Номер квартал	выдел	S участка, га	Преобладающая порода, состав	Класс возраста	полнота	Запас на га, м	Запас древесины	
								деловой	дровяной
Черно-Убинское	74	19	8,2	7БЗП+Л	6	0,5	82	471	201
Черно-Убинское	74	22	5,1	8Б2Ос	5	0,6	80	286	122
Черно-Убинское	74	23	1,2	10Ос	5	0,6	128	108	46
Итого:			14,5						

4. Категория лесного фонда: поле – и почвозащитные леса.

5. Лесохозяйственные особенности участка:

- рассматриваемый квартал и выдела относятся к лесам естественного происхождения, не являются генетическими резерватами и памятниками природы, а также не входят в состав ООПТ. Искусственно созданных насаждений на рассматриваемом участке 0 га. Участки, покрытые лесом, отличаются неравномерной полнотой. Транспортная доступность круглогодичная.

6. Участок пригоден (не пригоден) для заявочных целей, имеет нижеследующую почвенно-геологическую характеристику: в субальпийском поясе на высоте от 1400-1500 до 1900-2000 м под лугами, перемежающимися с небольшими перелесками, сформировались типичные горно-луговые почвы. На высотах ниже 1400-1500 м развит пояс пихтовых, пихтово-елово-кедровых лесов с березой, под которыми сформировались горно-лесные кислые неоподзоленные и слабооподзоленные почвы. Под пихтово-осиновыми и осиновыми лесами и кустарниками на северных склонах развиты горно-лесные тёмно-серые оподзоленные почвы. Под пологом древесно-кустарниковой растительности залегают горнолесные светло (темно) – серые разной степени оподзоленности почвы. На открытых местах преобладают горные черноземы. Под покровом кустарников и на открытых местах южной части лесного учреждения преобладают горностепные ксероморфные выщелочные почвы.

На рассматриваемом участке в основном представлены горно-лесные светло- и темно-серые почвы, от слабой до средней оподзоленности. Профиль почв обычно небольшой мощности (50-95 см), слабо дифференцирован на генетические горизонты. Мощность гумусового горизонта – 40-50 см, окраска тёмно-серая или светло-серая. Структура комковато-зернистая, в нижней части горизонта – мелкоореховатая. Содержание гумуса колеблется от 4 до 7 %, реакция почвенного раствора слабокислая.

Они богаты азотом, подвижными формами калия, но бедны фосфором. Эрозионные процессы незначительны, почвы устойчивы.

7. Наличие и месторасположение земельных участков, ранее переведенных из земель лесного фонда в земли других категорий для целей, не связанных с ведением лесного хозяйства и лесопользованием: нет таких
(указать № квартала, лесничества, цели передачи и наименование организации, кому переданы участки)

8. Цели использования планируемых к передаче земельных участков, обоснование о возможности использования испрашиваемого участка и отсутствие других вариантов: проведение геологоразведочных работ на месторождении Старковское, включающее бурение колонковых скважин и зачистку исторических канав. В рамках обеспечения контроля доступа предусмотрено временное размещение контрольно-пропускного пункта на период предоставления права пользования земельным участком (место размещения — по согласованию с государственным лесовладельцем).

9. Лесистость административного района – Риддерского района - 81,7 %

10. Условия передачи испрашиваемой площади:

а) срок передачи – с настоящего момента до 03.06.2031 год.


б) размер допускаемой расчистки и раскорчевки – по согласованию заявителя с государственным лесовладельцем (ориентировочно – 3,5 га, из них 2,5 га расчистка под буровые вышки и 1,0 га расчистка под подъездные пути к ним).

в) обязательство получателя участка: при работах соблюдать действующее лесное законодательство (правила пожарной безопасности, санитарные правила, и иные). Использование участка производить в соответствии с заявленными целями. Не допускать повреждения насаждений в пятидесятиметровой полосе, смежной с испрашиваемым участком.


11. При составлении акта сделаны следующие замечания и предложения, в том числе о возможности или невозможности передачи испрашиваемого участка, отсутствия других вариантов: передача испрашиваемого участка возможна, другие варианты размещения объекта отсутствуют.

Подписи:

Представитель лесовладельца:

Заместитель директора КГУ «Риддерское лесное хозяйство» УПР и РП
ВКО Слонова Евгения Васильевна 

(должность, подпись, фамилия, имя, отчество)


Инженер по лесопользованию КГУ «Риддерское лесное хозяйство» УПР и РП
ВКО Асылханов Нуржан Имашович 

(должность, подпись, фамилия, имя, отчество)

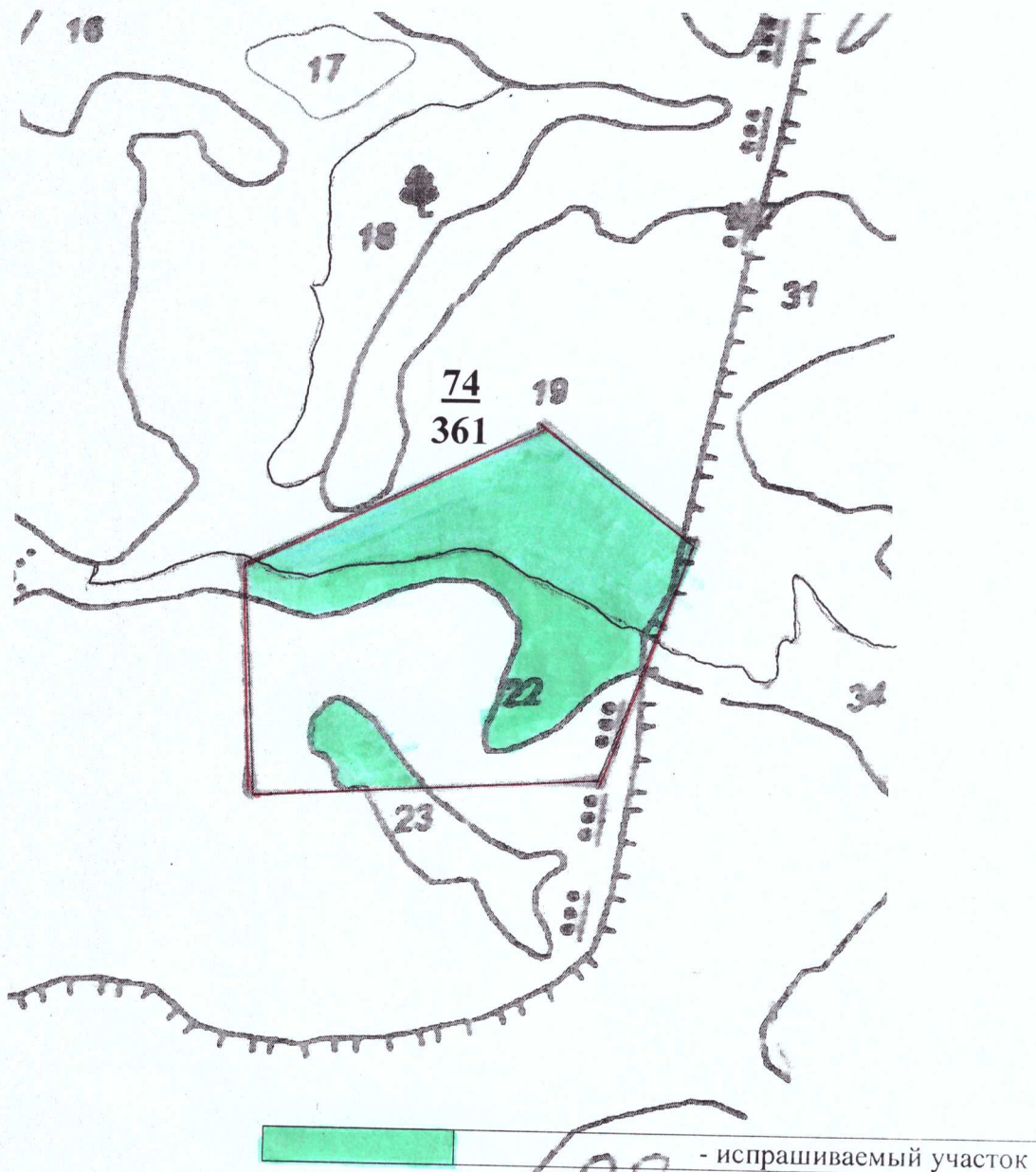
Заявитель: директор ТОО «Dala Metall» Байшалов Болат
Курмантаевич
(должность, подпись, фамилия, имя, отчество)



Руководитель организации лесного хозяйства Садыков Бахыт Капұович
(подпись, фамилия, имя, отчество)



Выкопировка
из плана лесонасаждений
КГУ «Риддерское лесное хозяйство» УПР и РП ВКО
Черно-Убинское лесничество
квартал 74 выдела 19,22,23.
S (на землях государственного лесного фонда) – 14,5 га
М 1:10 000
лесоустройство 2022 года



Руководитель Черно-Убинского лесничества

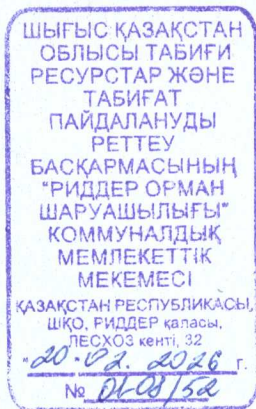
Касымгожа А. А.

Директор КГУ «Риддерское лесное хозяйство»
УПР и РП ВКО

Садыков Б.К.

(подпись, печать)





ТОО «Dala Metall»
ВКО г. Усть-Каменогорск
ул. Максима Горького дом/корпус 48

Согласование

на выбор земельных участков государственного лесного фонда для осуществления разработки золотополиметаллических руд месторождения «Старковское».

КГУ «Риддерское лесное хозяйство» УПР и РП ВКО рассмотрело предоставленные материалы и **согласовывает** ТОО «Dala Metall» выбор земельных участков государственного лесного фонда для **осуществления разработки золотополиметаллических руд месторождения «Старковское»**, включающей бурение колонковых скважин и зачистку исторических канав в Черно-Убинском лесничестве.

Общая площадь испрашиваемых участков в государственном лесном фонде составляет **14,5 га**, которые находятся на территории **Черно-Убинского лесничества** КГУ «Риддерское лесное хозяйство» УПР и РП ВКО в квартале 74 выделах 19,22,23.

Категория лесного фонда: поле- и почвозащитные леса – 14,5 га.

При проведении работ по разработке золотополиметаллических руд месторождения «Старковское» соблюдать Правила пожарной безопасности и санитарные правила в лесах ГЛФ. По окончании работ необходимо провести рекультивацию земель.

Срок проведения работ до 03.06.2031 года.

Согласно статье 54 Лесного кодекса Республики Казахстан, материалы на проведение работ, не связанных с ведением лесного хозяйства и лесопользованием необходимо также предоставить в ГУ «Управление природных ресурсов и регулирования природопользования ВКО» для дальнейшего рассмотрения и согласования.

Директор



Садыков Б.К.

Исполнитель:
Слонова Е.В.
Тел.8(72336)30078

**"Шығыс Қазақстан облысы табиғи
ресурстар және табиғат
пайдалануды реттеу басқармасы"
мемлекеттік мекемесі**



Қазақстан Республикасы 010000, Өскемен
қ., Карла Либкнехта 19, 412

**Государственное учреждение
"Управление природных ресурсов
и регулирования
природопользования Восточно-
Казахстанской области "**

Республика Казахстан 010000, г.Усть-
Каменогорск, Карла Либкнехта 19, 412

05.03.2026 №ЗТ-2026-00769968

Товарищество с ограниченной
ответственностью "Dala Metall"

На №ЗТ-2026-00769968 от 20 февраля 2026 года

На Ваше обращение от 23 февраля 2026 года № ЗТ-2026-00769968 по вопросу согласования проведения разведки твердых полезных ископаемых в рамках лицензионной территории (№3338-EL от «03» июня 2025 года) на территории государственного лесного фонда (далее - ГЛФ) КГУ «Риддерское лесное хозяйство» в Восточно-Казахстанской общей площадью 14,5 га области сообщаем. Управление согласовывает проведение проведения разведки твердых полезных ископаемых на землях государственного лесного фонда согласно пп. 4 п.4 гл. 2 «Об утверждении Правил проведения в государственном лесном фонде работ, не связанных с ведением лесного хозяйства и лесопользованием» утвержденного приказом Министра экологии, геологии и природных ресурсов Республики Казахстан от 31 марта 2020 года № 85. Проведение в государственном лесном фонде работ, не связанных с ведением лесного хозяйства и лесопользованием, если для этого не требуется перевод земель государственного лесного фонда в другие категории земель и (или) их изъятие, осуществляются на основании решения местного исполнительного органа области по согласованию с уполномоченным органом при положительном заключении государственной экологической экспертизы. После представления указанных документов, в случае положительного решения будет подготовлено постановление акимата Восточно-Казахстанской области о предоставлении права на проведение работ на землях государственного лесного фонда (статья 54 Лесного Кодекса). В случае несогласия с данным решением Вы вправе обжаловать его в порядке, установленном Административным процедурно-процессуальным кодексом Республики Казахстан.

Қабылданған шешіммен келіспеген жағдайда, Сіз оған Қазақстан Республикасы Әкімшілік рәсімдік-процестік кодекстің 91-бабына сәйкес шағымдануға құқылысыз.

В случае несогласия с принятым решением, Вы вправе обжаловать его в соответствии со статьей 91 Административного процедурно-процессуального кодекса Республики Казахстан.