

ҚАЗАҚСТАН РЕСПУБЛИКАСЫ
ЭКОЛОГИЯ ЖӘНЕ ТАБИҒИ
РЕСУРСТАР МИНИСТРЛІГІ



МИНИСТЕРСТВО ЭКОЛОГИИ И
ПРИРОДНЫХ РЕСУРСОВ
РЕСПУБЛИКИ КАЗАХСТАН

«ЭКОЛОГИЯЛЫҚ РЕТТЕУ
ЖӘНЕ БАҚЫЛАУ КОМИТЕТІ
КОСТАНАЙ ОБЛЫСЫ БОЙЫНША
ЭКОЛОГИЯ ДЕПАРТАМЕНТІ» РММ

РГУ «ДЕПАРТАМЕНТ ЭКОЛОГИИ
ПО КОСТАНАЙСКОЙ ОБЛАСТИ
КОМИТЕТА ЭКОЛОГИЧЕСКОГО
РЕГУЛИРОВАНИЯ И КОНТРОЛЯ»

110000, Костанай қаласы, Гоголь к., 75
тел/факс: (7142) 50-16-00, 50-14-56

110000, г. Костанай, ул. Гоголя, 75
тел/факс: (7142) 50-16-00, 50-14-56

ГУ «Отдел строительства»
акимата Костанайского
района»

Заключение об определении сферы охвата оценки воздействия на окружающую среду и (или) скрининга воздействий намечаемой деятельности

На рассмотрение представлены: Заявление о намечаемой деятельности ГУ «Отдел строительства» акимата Костанайского района».

(перечисление комплектности представленных материалов)

Материалы поступили на рассмотрение: № KZ92RYS01666921 от 07.04.2026 года.

(дата, номер входящей регистрации)

Общие сведения

Проектом предусматривается строительство ливневой канализации мкр. Астана г.Тобыл и мкр.Байтерек с.Мичуринское Костанайского района.

Координаты места осуществления намечаемой деятельности:

1. 53°10'20.16" С 63°39'35.87" В;
2. 53°10'20.38" С 63°39'42.03" В;
3. 53°10'33.42" С 63°40'07.39" В;
4. 53°10'32.79" С 63°40'08.62" В;
5. 53°10'42.06" С 63°40'24.94" В;
6. 53°10'39.27" С 63°40'28.27" В;
7. 53°10'37.26" С 63°40'50.19" В;
8. 53°10'18.56" С 63°40'44.71" В;
9. 53°0'14.13" С 63°39'30.41" В;
10. 53°10'18.48" С 63°39'31.86" В.

Продолжительность строительных работ составляет 13 месяцев. Предполагаемый период начала реализации проекта: август 2026 г. Конкретные графики работ должны разрабатываться при составлении проекта производства работ (ППР).

Краткое описание намечаемой деятельности

Проектом предусмотрено строительство закрытой сети ливневой канализации с целью отведения поверхностного стока (дождевых и талых вод) с магистральной дорожной сети и проектируемых микрорайонов «Астана» и «Байтерек».

Выбор трассы проектируемого объекта производился из условий обеспечения экономичного строительства, надежной и безопасной эксплуатации, с учетом перспективного развития поселения. Проект разработан в соответствии с «Корректировкой генерального плана города Тобыл Костанайского района в части ПДП мкр. «Астана» и «Байтерек». На основании задания на проектирование, проект увязан с проектируемыми рабочими проектами



«Строительство подъездных путей мкр.Астана города Тобыл Костанайского района», «Строительство подъездных путей мкр.Байтерек г.Тобыл Костанайского района», «Внутриплощадочные тепловые сети мкр. Астана города Тобыл и мкр.Байтерек село Мичуринское Костанайского района», «Строительство внутриплощадочных газовых сетей мкр. Астана города Тобыл и мкр. Байтерек село Мичуринское Костанайского района».

Общая протяженность сетей ливневой канализации составит 5070 м. Прием стоков осуществляется посредством дождеприемных колодцев, размещаемых на проезжей части магистральных улиц, согласно требованиям СНиП, с последующим отводом в закрытую сеть. В проекте предусмотрены переходы под автодорогами республиканского и областного значений, в количестве 3-х штук. Футляры стальные, диаметры – 1220 мм. Сооружаются футляры методом горизонтально-шнекового бурения.

Для приема транзитного стока предусмотрено пересечение трубой ливневой канализации с автодорогой республиканского значения «Костанай-Сурган» на 5,9 км. Для отвода суммарного стока предусмотрены 2 пересечения дороги областного значения «Тобыл-Садчиковка-Сергеевка» на участке 5,1 км, с последующим отводом стока по существующему оврагу в локальное понижение местности, без сброса в водный объект. Отвод стока из жилых кварталов на проезжую часть должен быть предусмотрен в проектах застройки кварталов.

Продолжительность строительных работ составит 13 месяцев. Потребность в рабочих кадрах составляет 25 человек.

Строительство объекта включают следующие основные этапы:

- инженерные изыскания под детальный проект;
- поставку материалов и оборудования;
- строительство объекта;
- сдачу объекта в эксплуатацию.

Строительство объекта следует осуществлять в следующей технологической последовательности:

- работы подготовительного периода;
- работы основного технологического цикла.

В целях осуществления строительства в установленные сроки, бесперебойного ведения строительно-монтажных работ, соблюдения технологической последовательности операций, создания безопасных условий труда, обеспечения нормальных бытовых условий рабочим-строителям, до начала строительства должны быть выполнены подготовительные работы.

В подготовительный период необходимо выполнить организационно-техническую подготовку, которая включает в себя:

- выпуск проектной документации;
- рассмотрение проектной документации;
- приемка участка в натуре;
- освоение строительной площадки (расчистка прилегающей территории строительства);
- устройство открытых площадок для складирования материалов;
- приемка материалов и оборудования.

Основные работы выполняются после окончания подготовительных. Организация строительных работ предусматривается в соответствии с техническими условиями на строительство промышленных и гражданских сооружений и рекомендаций, которые изложены в типовых проектах, примененных для строительства данного объекта. Перевозка строительных материалов и оборудования осуществляется автотранспортом.

Согласно проведенному гидрологическому расчету, расчетный расход поверхностного стока весеннего половодья превышает расход ливневого стока для данного участка, и составляет 2659,8 л/с., в т.ч. транзитный расход с вышележащих территорий – 1750 л/с. Расчетный объем поверхностного стока – 770000 м³. Общая протяженность сетей ливневой канализации составит 5070 м, в т.ч.: • трубы ПЭ двухсл. гофр.раструб. "КОРСИС" DN/ID SN8, ø 1400 -126,0 м; • трубы ПЭ двухсл. гофр. раструб. "КОРСИС" DN/OD SN8, ø1200 – 990,0 м; • трубы ПЭ двухсл. гофр. раструб. "КОРСИС" DN/OD SN8, ø 1000 – 2316,0 м; • трубы ПЭ двухсл. гофр. раструб. "КОРСИС" DN/OD SN8, ø 400 – 318,0 м; • трубы ПЭ двухсл. гофр. раструб. "



КОРСИС" DN/OD SN8, ø 315 – 1164,0 м; • трубы ПЭ двухсл. гофр. раструб. "КОРСИС" DN/OD SN8, ø 200 – 156,0 м. Футляры: • труба ПЭ SDR26 ø1200 – 35,0 м; • труба ПЭ SDR26 ø1000 – 91,5 м.

Общий объем водопотребления на период строительных работ составит 1590,38413 м³.

Технические нужды:

- вода техническая – 1172,28333 м³;
- вода питьевая – 324,5008 м³.

Хозбытовые нужды:

- вода питьевая – 93,600 м³.

На период строительства для хозяйственно – питьевых нужд, предусмотрена доставка бутилированной воды. Для технических нужд предусмотрен забор воды из ближайших водоразборных колонок существующего водопровода.

Валовый выброс загрязняющих веществ при реализации проекта составит 1,5678303 т/год, в т.ч.: хром (1 кл) – 0,0001594 т/год, хлорэтилен (1 кл) – 0,0000011 т/год, марганец и его соединения (2 кл) – 0,0007292 т/год, азота диоксид (2 кл) – 0,0009988 т/год, фториды газообразные (2 кл) – 0,0000647 т/год, фториды плохо растворимые (2 кл) – 0,0004515 т/год, железа оксид (3 кл) – 0,004128 т/год, ксилол (3 кл) – 0,0099416 т/год, толуол (3 кл) – 0,0046085 т/год, взвешенные частицы (3 кл) – 0,0001232 т/год, пыль неорганическая, содержащая двуокись кремния в %: 70-20 (3 кл) – 1,5418799 т/год, углерода оксид (4 кл) – 0,0011485 т/год, бутилацетат (4 кл) – 0,000892 т/год, ацетон (4 кл) – 0,0019326 т/год, кальция оксид – 0,00000001 т/год, уайт-спирит – 0,0006911 т/год, пыль абразивная – 0,0000801 т/год.

Сброс стоков при строительстве объекта в поверхностные водные объекты не предусмотрен. На период строительства планируется установка биотуалета на строительной площадке. Образованные сточные воды по мере их накопления, вывозятся в места, согласованные с органами санитарного надзора. В период эксплуатации предусматривается отведение поверхностного стока (дождевых и талых вод) с магистральной дорожной сети и проектируемых микрорайонов «Астана» и «Байтерек» посредством закрытой сети ливневой канализации в понижение рельефа, расположенного за пределами водоохранной зоны реки Тобол, без сброса в водный объект.

Общий объем отходов составит 1,6749037 т/год.

В процессе осуществления намечаемой деятельности образуются следующие виды отходов:

- ветошь (протирка механизмов, деталей, станков и машин) - 0,068174 т/год (15 02 02*);
- отходы ЛКМ (тара) – 0,0010257 т/год (окрасочные работы) (08 01 11*);
- ТБО – 1,6027937 т/год (жизнедеятельность персонала) (20 03 01);
- огарки электродов – 0,0029644 т/год (сварочные работы) (12 01 13).

Краткая характеристика компонентов окружающей среды

В административном отношении объект строительства расположен в южной части г. Тобыл Костанайского района (мкр.Астана) и в северной части с.Мичуринское Костанайского района, (мкр.Байтерек).

Климат региона резко континентальный с жарким, сухим летом и холодной снежной зимой. Такой климатический режим обусловлен расположением региона внутри евроазиатского материка, особенностями циркуляции атмосферы, характером подстилающей поверхности и другими факторами. Континентальность климата проявляется в больших колебаниях метеорологических элементов в их суточном, месячном и годовом ходе. Летом наиболее жарким месяцем является июль, со среднемесячной температурой 21,3°С. Дневные температуры в июне - августе колеблются в пределах 25-27,5°С. В теплое время года выпадает максимальное количество осадков 250 мм. В среднем за год выпадает 220 мм. За холодный период выпадает около 60 мм. Осадки зимой выпадают лишь в виде снега. Снежный покров образуется в среднем в середине ноября, а разрушается в первой декаде апреля. Высота снежного покрова по средним многолетним данным равна 24см., а максимум - 53см. В Костанайском районе основными чертами ветрового режима является частая повторяемость дискомфортных ветров (скоростью 5м/с) и активная пылевая деятельность. В течение года в



холодный период преобладают ветры юго-западного направления. Средние месячные скорости в декабре-феврале колеблются около 5 м/с. Днем в наиболее деятельную часть суток круглый год среднемесячные скорости превышают предел комфорта и равны 5,5-7 м/с. Максимальные скорости достигают 29 м/с, а сильные ветры, скорость которых превышают 15 м/с, регистрируются ежегодно от 25 до 50 дней. Особенно часто дуют сильные ветры зимой и в начале весны. С активной ветровой деятельностью связана повторяемость метелей и поземок. В среднем за год в холодный период наблюдаются 38, а в отдельные годы до 50 дней с метелью. Метели могут продолжаться от нескольких часов до 2-3 суток подряд.

Вредное воздействие на качество воздуха при выполнении работ будет ограничено выбросами в результате строительства объекта. Современные отложения представлены почвенно-растительным слоем. Почвенно-растительный слой представлен гумусированным суглинком, глиной, с корнями растений и кустарников, вскрыт скважинами повсеместно с поверхности земли до глубины 0,30-0,40 м.

По геолого-генетическим характеристикам в пределах объекта выделены следующие инженерно-геологические элементы (ИГЭ):

- аQ III-IV: песок мелкий, желто-бурый, мощность 0,5 – 4,5 м; суглинок легкий песчанистый, желто-бурый, мощность 0,7 – 2,8 м; супесь песчанистая, желто-бурая, мощность 1,8 м.

- P2t8: глина опоковая, зеленовато-серая, легкая песчанистая, мощность 1,4 – 2,250 м.

Воздействие на почвенно-растительный покров определено как слабое, необратимых негативных последствий нет.

Грунтовые воды до глубины 6,00 м от поверхности земли не вскрыты. Постоянные водотоки на участке изысканий отсутствуют. Незначительное распространение получили бессточные, отрицательные формы рельефа, которые весной наполняются талой водой, образуя озерца, пересыхающие к июню-июлю месяцам.

Редких исчезающих краснокнижных растений в зоне влияния нет. Естественные пищевые и лекарственные растения отсутствуют.

Животный мир района смешанный, представлен преимущественно мелкими грызунами, пресмыкающимися, пернатыми и насекомыми. Уровень экологической дестабилизации природной среды района проектирования характеризуется как умеренный.

Техническое заключение об инженерно-геологических условиях по данному объекту выполнено ТОО "Промстройпроект" в 2023 году. Проведение дополнительных полевых исследований не требуется. Намечаемая деятельность будет осуществляться за пределами особо охраняемых природных территорий, вне их охранных зон, за пределами земель оздоровительного, рекреационного и историко-культурного назначения; за пределами природных ареалов редких и находящихся под угрозой исчезновения видов животных и растений.

Трансграничные воздействия на окружающую среду не ожидаются.

Намечаемая деятельность: строительство ливневой канализации мкр. Астана г.Тобыл и мкр.Байтерек с.Мичуринское Костанайского района, согласно пп.7.18 п.7 раздела 2 Приложения 2 Экологического кодекса Республики Казахстан (от 02.01.2021 года №400-VI) «любые виды деятельности с осуществлением сброса загрязняющих веществ в окружающую среду», *относится ко II категории.*

Выводы о необходимости или отсутствия проведения обязательной оценки воздействия на окружающую среду

Рассмотрев заявление о намечаемой деятельности ГУ «Отдел строительства» акимата Костанайского района» и руководствуясь п.26 Инструкции по организации и проведению экологической оценки, утвержденной Приказом Министра экологии, геологии и природных ресурсов Республики Казахстан от 30 июля 2021 года № 280 (далее – *Инструкция*), РГУ «Департамент экологии по Костанайской области» выявлены следующие возможные воздействия на окружающую среду согласно п.25 Инструкции.




Земельный участок, на которых предусматривается строительство ливневой канализации мкр. Астана г.Тобыл и мкр.Байтерек с.Мичуринское Костанайского района, расположен в черте населенного пункта – г. Тобыл и с.Мичуринское, в результате чего возможно влияние на проживающее вблизи население.

Кроме того, в непосредственной близости от представленных координат намечаемой деятельности имеется поверхностный водный объект – река Тобол, в результате чего возможно влияние на состояние водных объектов, оказание воздействия на компоненты природной среды (водотоки или другие водные объекты) и создание рисков загрязнения земель или водных объектов (поверхностных и подземных) в результате попадания в них загрязняющих веществ.

На основании вышеизложенного, проведение оценки воздействия на окружающую среду является обязательной согласно пп.пп. 1, 3, 9, 15, 22 п.25 и пп. 8 п.29 Инструкции.

Заключение об определении сферы охвата оценки воздействия на окружающую среду и (или) скрининга воздействий намечаемой деятельности выдано на основании ст.69 Кодекса и Правил оказания государственных услуг в области охраны окружающей среды, утвержденных Приказом Министра экологии, геологии и природных ресурсов Республики Казахстан от 2 июня 2020 года № 130 (п.5 Перечня основных требований к оказанию государственной услуги «Выдача заключения об определении сферы охвата оценки воздействия на окружающую среду и (или) скрининга воздействий намечаемой деятельности»).

 Сейткалиева Ж.С.

 50-14-37





110000, Костанай қаласы, Гоголь к., 75
тел/факс: (7142) 50-16-00, 50-14-56

110000, г. Костанай, ул. Гоголя, 75
тел/факс: (7142) 50-16-00, 50-14-56

ГУ «Отдел строительства»
акимата Костанайского
района»

Заключение об определении сферы охвата оценки воздействия на окружающую среду

На рассмотрение представлены: Заявление о намечаемой деятельности ГУ «Отдел строительства» акимата Костанайского района».

(перечисление комплектности представленных материалов)

Материалы поступили на рассмотрение: № KZ92RYS01666921 от 07.04.2026 года.
(дата, номер входящей регистрации)

Общие сведения

Проектом предусматривается строительство ливневой канализации мкр. Астана г.Тобыл и мкр.Байтерек с.Мичуринское Костанайского района.

Координаты места осуществления намечаемой деятельности:

53°10'20.16" С 63°39'35.87" В;

53°10'20.38" С 63°39'42.03" В;

53°10'33.42" С 63°40'07.39" В;

53°10'32.79" С 63°40'08.62" В;

53°10'42.06" С 63°40'24.94" В;

53°10'39.27" С 63°40'28.27" В;

53°10'37.26" С 63°40'50.19" В;

53°10'18.56" С 63°40'44.71" В;

53°0'14.13" С 63°39'30.41" В;

53°10'18.48" С 63°39'31.86" В.

Продолжительность строительных работ составляет 13 месяцев. Предполагаемый период начала реализации проекта: август 2026 г. Конкретные графики работ должны разрабатываться при составлении проекта производства работ (ППР).

Краткая характеристика компонентов окружающей среды

В административном отношении объект строительства расположен в южной части г. Тобыл Костанайского района (мкр.Астана) и в северной части с.Мичуринское Костанайского района, (мкр.Байтерек).

Климат региона резко континентальный с жарким, сухим летом и холодной снежной зимой. Такой климатический режим обусловлен расположением региона внутри евроазиатского материка, особенностями циркуляции атмосферы, характером подстилающей поверхности и другими факторами. Континентальность климата проявляется в больших колебаниях метеорологических элементов в их суточном, месячном и годовом ходе. Летом наиболее



жарким месяцем является июль, со среднемесячной температурой 21,3°C. Дневные температуры в июне - августе колеблются в пределах 25-27,5°C. В теплое время года выпадает максимальное количество осадков 250 мм. В среднем за год выпадает 220 мм. За холодный период выпадает около 60 мм. Осадки зимой выпадают лишь в виде снега. Снежный покров образуется в среднем в середине ноября, а разрушается в первой декаде апреля. Высота снежного покрова по средним многолетним данным равна 24см., а максимум - 53см. В Костанайском районе основными чертами ветрового режима является частая повторяемость дискомфортных ветров (скоростью 5м/с) и активная пылевая деятельность. В течение года в холодный период преобладают ветры юго-западного направления. Средние месячные скорости в декабре-феврале колеблются около 5 м/с. Днем в наиболее деятельную часть суток круглый год среднемесячные скорости превышают предел комфорта и равны 5,5-7 м/с. Максимальные скорости достигают 29 м/с, а сильные ветры, скорость которых превышают 15 м/с, регистрируются ежегодно от 25 до 50 дней. Особенно часто дуют сильные ветры зимой и в начале весны. С активной ветровой деятельностью связана повторяемость метелей и поземок. В среднем за год в холодный период наблюдаются 38, а в отдельные годы до 50 дней с метелью. Метели могут продолжаться от нескольких часов до 2-3 суток подряд.

Вредное воздействие на качество воздуха при выполнении работ будет ограничено выбросами в результате строительства объекта. Современные отложения представлены почвенно-растительным слоем. Почвенно-растительный слой представлен гумусированным суглинком, глиной, с корнями растений и кустарников, вскрыт скважинами повсеместно с поверхности земли до глубины 0,30-0,40 м.

По геолого-генетическим характеристикам в пределах объекта выделены следующие инженерно-геологические элементы (ИГЭ):

- аQ III-IV: песок мелкий, желто-бурый, мощность 0,5 – 4,5 м; суглинок легкий песчаный, желто-бурый, мощность 0,7 – 2,8 м; супесь песчаная, желто-бурая, мощность 1,8м.
- P2t8: глина опоковая, зеленовато-серая, легкая песчаная, мощность 1,4 – 2,250 м.

Воздействие на почвенно-растительный покров определено как слабое, необратимых негативных последствий нет.

Грунтовые воды до глубины 6,00м от поверхности земли не вскрыты. Постоянные водотоки на участке изысканий отсутствуют. Незначительное распространение получили бессточные, отрицательные формы рельефа, которые весной наполняются талой водой, образуя озерца, пересыхающие к июню-июлю месяцам.

Редких исчезающих краснокнижных растений в зоне влияния нет. Естественные пищевые и лекарственные растения отсутствуют.

Животный мир района смешанный, представлен преимущественно мелкими грызунами, пресмыкающимися, пернатыми и насекомыми. Уровень экологической дестабилизации природной среды района проектирования характеризуется как умеренный.

Техническое заключение об инженерно-геологических условиях по данному объекту выполнено ТОО "Промстройпроект" в 2023 году. Проведение дополнительных полевых исследований не требуется. Намечаемая деятельность будет осуществляться за пределами особо охраняемых природных территорий, вне их охранных зон, за пределами земель оздоровительного, рекреационного и историко-культурного назначения; за пределами природных ареалов редких и находящихся под угрозой исчезновения видов животных и растений.

Трансграничные воздействия на окружающую среду не ожидаются.

Выводы

Проект отчета о возможных воздействиях должен быть подготовлен в соответствии с п.4 статьи 72 Кодекса с учетом следующих замечаний и предложений государственных органов и общественности согласно протоколу, размещенному на Едином экологическом портале – <https://ecoportal.kz>:

1. По итогам рассмотрения заявления РГУ «Департамент санитарно-эпидемиологического контроля Костанайской области»: до ввода в эксплуатацию объекта



необходимо обеспечить исполнение требований нормативных правовых актов в сфере санитарно-эпидемиологического благополучия населения: санитарных правил "Санитарно-эпидемиологические требования к санитарно-защитным зонам объектов, являющихся объектами воздействия на среду обитания и здоровье человека" Приказ и.о. Министра здравоохранения Республики Казахстан от 11 января 2022 года № ҚР ДСМ-2; санитарных правил "Санитарно-эпидемиологические требования к водоисточникам, местам водозабора для хозяйственно-питьевых целей, хозяйственно-питьевому водоснабжению и местам культурно-бытового водопользования и безопасности водных объектов" Приказ Министра здравоохранения Республики Казахстан от 20 февраля 2023 года № 26.

2. РГУ «Тобол-Торгайская бассейновая водная инспекция по охране и регулированию использования водных ресурсов»: в случаях, предусмотренных статьей 45 Водного кодекса, хозяйствующему субъекту необходимо оформить Разрешение на специальное водопользование, согласно приложению 1 Правил «Об утверждении правил оказания государственных услуг в области регулирования использования водного фонда», утвержденных исполняющим обязанности министра Экологии, геологии и природных ресурсов Республики Казахстан от 11 сентября 2020 года № 216 оказания государственной услуги «Разрешение на специальное водопользование».

При возможном оказании производственной деятельности отрицательного влияния на состояние подземных вод, физические и юридические лица обязаны вести мониторинг подземных вод и своевременно принимать меры по предотвращению загрязнения и истощения водных ресурсов и вредного воздействия вод (пункт 1 статьи 92 Кодекса).

3. ГУ «Управление сельского хозяйства и земельных отношений акимата Костанайской области»:

- рекультивацию нарушенных земель, восстановление их плодородия и других полезных свойств земли и своевременное вовлечение ее в хозяйственный оборот;

- снятие, сохранение и использование плодородного слоя почвы при проведении работ, связанных с нарушением земель

4. РГУ «Департамент экологии по Костанайской области»:

1. Расчет мощности системы ливневой канализации необходимо произвести с учетом максимального расчетного расхода поверхностного стока при весеннем половодье, принимая во внимание ситуацию по подтоплению села Мичуринское Костанайского района в период паводка.

2. Предусмотреть мероприятия по охране атмосферного воздуха, в том числе мероприятия по пылеподавлению на всех этапах строительства.

3. Предусмотреть объем воды, необходимый на пылеподавление.

4. При осуществлении хозяйственной и иной деятельности на земельном участке соблюдать строительные, экологические, санитарно-гигиенические и иные специальные требования (нормы, правила, нормативы).

5. Придерживаться границ оформленного земельного участка и не допускать устройство стихийных свалок мусора и строительных отходов.

6. Предусмотреть объекты временного накопления отходов в соответствии с требованиями законодательства РК, для безопасного хранения и недопущения смешивания отходов.

7. Физические и юридические лица при использовании земель не должны допускать загрязнение земель, захламливание земной поверхности, деградацию и истощение почв, а также обязаны обеспечить снятие и сохранение плодородного слоя почвы (ПСП), когда это необходимо для предотвращения его безвозвратной утери п.1 ст.238 Экологического Кодекса. Отрастить сведения по планируемому снятию и месту хранения ПСП (объемы, складирование, дальнейшее использование).

8. Предусмотреть мероприятия по недопущению образования опасных отходов или снижению объемов образования.

9. Отсутствует кодировка всех видов отходов, образующихся на объекте на период эксплуатации объекта. Привести в соответствие Классификатору отходов (приказ и.о.



Министра экологии, геологии и природных ресурсов Республики Казахстан от 6 августа 2021 года № 314).

10. Предусмотреть внедрение мероприятий согласно Приложения 4 к Кодексу, а также предлагаемые меры по предупреждению, исключению и снижению возможных форм неблагоприятного воздействия на окружающую среду, а также по устранению его последствий: охрана атмосферного воздуха; охрана от воздействия на водные экосистемы; охрана водных объектов; охрана земель; охрана животного и растительного мира; обращение с отходами; радиационная, биологическая и химическая безопасность.

11. Расширить перечень образуемых отходов с учетом специфики технологического процесса.

12. Отразить сведения по использованию специализированной техники при строительномонтажных работах (транспорт, спец.оборудование и т.д.)

13. Планируется использование автотранспорта, необходимо выполнение экологических требований по охране атмосферного воздуха при эксплуатации транспортных и иных передвижных средств (требование ст.208 Экологического кодекса РК).

14. Необходимо детально отразить информацию о конечном водоприемнике, образующихся сточных вод.

15. Отсутствует обоснование предельных количественных и качественных показателей эмиссий (сбросов) на период эксплуатации объекта. Привести в соответствие требованиям п. 8 Приложения 2 Инструкции.

16. Отсутствуют сведения о мониторинге сбросов сточных вод, влияния деятельности объекта на состояние подземных и поверхностных вод на период эксплуатации объекта. Привести в соответствие требованиям экологического законодательства.



17. При осуществлении сброса необходимо предусмотреть требования, предусмотренные ст.222 Экологического кодекса Республики Казахстан.

18. Учесть требование п. 8 ст. 222 Экологического кодекса РК: не допускается сброс сточных вод независимо от степени их очистки в поверхностные водные объекты в зонах санитарной охраны источников централизованного питьевого водоснабжения, курортов, в местах, отведенных для купания.

19. Необходимо предоставить характеристику возможных форм негативного и положительного воздействий на окружающую среду в результате осуществления намечаемой деятельности, их характер и ожидаемые масштабы с учетом их вероятности, продолжительности, частоты и обратимости, оценки их существенности.

Заключение об определении сферы охвата оценки воздействия на окружающую среду выдано на основании ст.71 Кодекса и Правил оказания государственных услуг в области охраны окружающей среды, утвержденных Приказом Министра экологии, геологии и природных ресурсов Республики Казахстан от 2 июня 2020 года № 130 (п.5 Перечня основных требований к оказанию государственной услуги «Выдача заключения об определении сферы охвата оценки воздействия на окружающую среду и (или) скрининга воздействий намечаемой деятельности»).

В соответствии с п.3 п.1 ст. 4 Закона РК «О государственных услугах» от 15.04.2013 г. №88-V, услугополучатели имеют право обжаловать решения, действия (бездействия) услугодателя и (или) их должностных лиц по вопросам оказания государственных услуг в порядке, установленном законодательными актами Республики Казахстан.

 Сейткалиева Ж.С.
 50-14-37



И.о. руководителя

Бисахалова Зида Советовна

