

ИП «Пшенчинова»

ОТЧЕТ О ВОЗМОЖНЫХ ВОЗДЕЙСТВИЯХ

«Строительство, реконструкция дорог и инженерных
сетей в жилых массивах города Астаны.
Поселок Достык. Незавершенное строительство.
1 очередь»

РАЗРАБОТЧИК:

Индивидуальный Предприниматель



Г.С. Пшенчинова

г.Астана, 2026 г.

ОГЛАВЛЕНИЕ

АННОТАЦИЯ	5
1. ОПИСАНИЕ НАМЕЧАЕМОЙ ДЕЯТЕЛЬНОСТИ, В ОТНОШЕНИИ КОТОРОЙ СОСТАВЛЕН ОТЧЕТ	7
1.1. ОПИСАНИЕ ПРЕДПОЛАГАЕМОГО МЕСТА ОСУЩЕСТВЛЕНИЯ НАМЕЧАЕМОЙ ДЕЯТЕЛЬНОСТИ, ЕГО КООРДИНАТЫ, ОПРЕДЕЛЕННЫЕ СОГЛАСНО ГЕОИНФОРМАЦИОННОЙ СИСТЕМЕ, С ВЕКТОРНЫМИ ФАЙЛАМИ	7
1.2. ОПИСАНИЕ СОСТОЯНИЯ ОКРУЖАЮЩЕЙ СРЕДЫ НА ПРЕДПОЛАГАЕМОЙ ЗАТРАГИВАЕМОЙ ТЕРРИТОРИИ НА МОМЕНТ СОСТАВЛЕНИЯ ОТЧЕТА	10
1.2.1. КРАТКАЯ КЛИМАТИЧЕСКАЯ ХАРАКТЕРИСТИКА РАЙОНА РАБОТ	10
1.2.2. ХАРАКТЕРИСТИКА ПОВЕРХНОСТНЫХ И ПОДЗЕМНЫХ ВОД	13
1.2.3. ПОЧВЕННЫЙ ПОКРОВ.....	15
1.2.4. РАСТИТЕЛЬНЫЙ ПОКРОВ.....	16
1.2.5. ЖИВОТНЫЙ МИР	16
1.3. ОПИСАНИЕ ИЗМЕНЕНИЙ ОКРУЖАЮЩЕЙ СРЕДЫ, КОТОРЫЕ МОГУТ ПРОИЗОЙТИ В СЛУЧАЕ ОТКАЗА ОТ НАЧАЛА НАМЕЧАЕМОЙ ДЕЯТЕЛЬНОСТИ.....	17
1.4. КАТЕГОРИЯ ЗЕМЕЛЬ И ЦЕЛИ ИСПОЛЬЗОВАНИЯ ЗЕМЕЛЬ В ХОДЕ СТРОИТЕЛЬСТВА И ЭКСПЛУАТАЦИИ ОБЪЕКТОВ	17
1.5. ПОКАЗАТЕЛИ ОБЪЕКТОВ, НЕОБХОДИМЫХ ДЛЯ ОСУЩЕСТВЛЕНИЯ НАМЕЧАЕМОЙ ДЕЯТЕЛЬНОСТИ.....	18
1.5.1. ОСНОВНЫЕ АРХИТЕКТУРНО-СТРОИТЕЛЬНЫЕ РЕШЕНИЯ	18
1.5.2. ПЛАН УЛИЦ	19
1.5.3. ПОПЕРЕЧНЫЕ ПРОФИЛИ ПРОЕЗЖЕЙ ЧАСТИ.....	20
1.5.4. ВЕРТИКАЛЬНАЯ ПЛАНИРОВКА И ПРОДОЛЬНЫЙ ПРОФИЛЬ	20
1.5.5. ДОРОЖНАЯ ОДЕЖДА	20
1.5.6. БУЛЬВАРНАЯ ЧАСТЬ.....	22
1.5.7. ОЗЕЛЕНЕНИЕ	22
1.5.8. ИНЖЕНЕРНЫЕ СЕТИ	23
1.5.8.1. ВОДОПРОВОД.....	23
1.5.8.2. КАНАЛИЗАЦИЯ	23
1.5.8.3. ЛИВНЕВАЯ КАНАЛИЗАЦИЯ	24
1.5.8.4. НАРУЖНОЕ ЭЛЕКТРООСВЕЩЕНИЕ.....	24
1.5.8.5. НАРУЖНЫЕ СЕТИ СВЯЗИ.....	25
1.5.8.6. ПЕРЕУСТРОЙСТВО НАРУЖНЫХ ЭЛЕКТРИЧЕСКИХ СЕТЕЙ ВЛ-10 кВ.....	25
1.5.8.7. ЗАЩИТА СУЩЕСТВУЮЩИХ СЕТЕЙ ГАЗОСНАБЖЕНИЯ	26
1.5.9. ВОДОСНАБЖЕНИЕ.....	27
1.5.10. СВЕДЕНИЯ О ПОТРЕБНОСТИ В ЭНЕРГИИ, ПРИРОДНЫХ РЕСУРСАХ, СЫРЬЕ И МАТЕРИАЛАХ	31
1.6. ОЖИДАЕМЫЕ ВИДЫ, ХАРАКТЕРИСТИКИ И КОЛИЧЕСТВО ЭМИССИЙ В ОКРУЖАЮЩУЮ СРЕДУ, ИНЫХ ВРЕДНЫХ АНТРОПОГЕННЫХ ВОЗДЕЙСТВИЯХ НА ОКРУЖАЮЩУЮ СРЕДУ, СВЯЗАННЫХ СО СТРОИТЕЛЬСТВОМ И ЭКСПЛУАТАЦИЕЙ ОБЪЕКТОВ ДЛЯ ОСУЩЕСТВЛЕНИЯ РАССМАТРИВАЕМОЙ ДЕЯТЕЛЬНОСТИ.....	33
1.6.1. ОЖИДАЕМОЕ ВОЗДЕЙСТВИЕ НА АТМОСФЕРНЫЙ ВОЗДУХ	33
1.6.2. ОЖИДАЕМОЕ ВОЗДЕЙСТВИЕ НА ВОДНЫЙ БАССЕЙН	42
1.6.3. ОЖИДАЕМОЕ ВОЗДЕЙСТВИЕ НА НЕДРА	43
1.6.4. ОЖИДАЕМОЕ ВОЗДЕЙСТВИЕ НА ЗЕМЕЛЬНЫЕ РЕСУРСЫ И ПОЧВЕННЫЙ ПОКРОВ	43
1.6.5. ОЖИДАЕМОЕ ВОЗДЕЙСТВИЕ НА РАСТИТЕЛЬНЫЙ И ЖИВОТНЫЙ МИР	46
1.6.6. ФАКТОРЫ ФИЗИЧЕСКОГО ВОЗДЕЙСТВИЯ	46
1.6.7. РАДИАЦИОННАЯ ОБСТАНОВКА	53
1.7. ОЖИДАЕМЫЕ ВИДЫ, ХАРАКТЕРИСТИКИ И КОЛИЧЕСТВО ОТХОДОВ, КОТОРЫЕ БУДУТ ОБРАЗОВАНЫ В ХОДЕ СТРОИТЕЛЬСТВА И ЭКСПЛУАТАЦИИ ОБЪЕКТОВ В РАМКАХ НАМЕЧАЕМОЙ ДЕЯТЕЛЬНОСТИ	54
1.8. ОПИСАНИЕ ПЛАНИРУЕМЫХ К ПРИМЕНЕНИЮ НАИЛУЧШИХ ДОСТУПНЫХ ТЕХНОЛОГИЙ	58
1.9. ОПИСАНИЕ РАБОТ ПО ПОСТУЛИЗАЦИИ СУЩЕСТВУЮЩИХ ЗДАНИЙ, СТРОЕНИЙ, СООРУЖЕНИЙ ОБОРУДОВАНИЯ И СПОСОБОВ ИХ ВЫПОЛНЕНИЯ СТРОИТЕЛЬНЫХ РАБОТ	59
2. ОПИСАНИЕ ЗАТРАГИВАЕМОЙ ТЕРРИТОРИИ.....	60
3. ОПИСАНИЕ ВОЗМОЖНЫХ ВАРИАНТОВ ОСУЩЕСТВЛЕНИЯ НАМЕЧАЕМОЙ ДЕЯТЕЛЬНОСТИ	62
3.1. ОБОСНОВАНИЕ ПРИНЯТОЙ ПРОДОЛЖИТЕЛЬНОСТИ СТРОИТЕЛЬСТВА	63
3.2. ОБОСНОВАНИЕ ПОТРЕБНОСТИ СТРОИТЕЛЬСТВА В КАДРАХ, ЖИЛЬЕ СОЦИАЛЬНО-БЫТОВОМ ОБСЛУЖИВАНИИ СТРОИТЕЛЕЙ.....	63
3.3. ОБОСНОВАНИЕ ПОТРЕБНОСТИ ВО ВРЕМЕННЫХ ЗДАНИЯХ И СООРУЖЕНИЯХ, В ОСНОВНЫХ СТРОИТЕЛЬНЫХ, МЕХАНИЗМАХ, ТРАНСПОРТНЫХ СРЕДСТВАХ, ЭНЕРГОРЕСУРСАХ	63
4. ВОЗМОЖНЫЙ РАЦИОНАЛЬНЫЙ ВАРИАНТ ОСУЩЕСТВЛЕНИЯ НАМЕЧАЕМОЙ ДЕЯТЕЛЬНОСТИ	65
4.1. ОТСУТСТВИЕ ОБСТОЯТЕЛЬСТВ, ВЛЕКУЩИХ ВОЗМОЖНОСТЬ ПРИМЕНЕНИЯ ДАННОГО ВИДА ВАРИАНТА, В ТОМ ЧИСЛЕ ВЫЗВАННУЮ ХАРАКТЕРИСТИКАМИ ПРЕДПОЛАГАЕМОГО МЕСТА ОСУЩЕСТВЛЕНИЯ НАМЕЧАЕМОЙ ДЕЯТЕЛЬНОСТИ И ДРУГИМИ УСЛОВИЯМИ ЕЕ ОСУЩЕСТВЛЕНИЯ	65

4.2.	Соответствие всех этапов намечаемой деятельности, в случае ее осуществления по данному варианту, законодательству Республики Казахстан, в том числе в области охраны окружающей среды	65
4.3.	Соответствие целям и конкретным характеристикам объекта, необходимого для осуществления намечаемой деятельности	66
4.4.	Доступность ресурсов, необходимых для осуществления намечаемой деятельности по данному варианту	66
5.	ОТСУТСТВИЕ ВОЗМОЖНЫХ НАРУШЕНИЙ ПРАВ И ЗАКОННЫХ ИНТЕРЕСОВ НАСЕЛЕНИЯ ЗАТРАГИВАЕМОЙ ТЕРРИТОРИИ В РЕЗУЛЬТАТЕ ОСУЩЕСТВЛЕНИЯ НАМЕЧАЕМОЙ ДЕЯТЕЛЬНОСТИ ПО ДАННОМУ ВАРИАНТУ	68
6.	ИНФОРМАЦИЯ О КОМПОНЕНТАХ ПРИРОДНОЙ СРЕДЫ И ИНЫХ ОБЪЕКТАХ, КОТОРЫЕ МОГУТ БЫТЬ ПОДВЕРЖЕНЫ СУЩЕСТВЕННЫМ ВОЗДЕЙСТВИЯМ НАМЕЧАЕМОЙ ДЕЯТЕЛЬНОСТИ	69
6.1.	Жизнь и здоровье людей, условия их проживания и деятельности	69
6.2.	Биоразнообразие (в том числе растительный и животный мир, генетические ресурсы, природные ареалы растений и диких животных, пути миграции диких животных, экосистемы)	70
6.2.1.	Воздействие на растительный мир	70
6.2.2.	Воздействие на животный мир	72
6.3.	Земли (в том числе изъятие земель), почвы (в том числе включая органический состав, эрозию, уплотнение, иные формы деградации)	74
6.4.	Воды (в том числе гидроморфологические изменения, количество и качество вод)	75
6.5.	Атмосферный воздух (в том числе нарушения экологических нормативов его качества, целевых показателей качества, а при их отсутствии - ориентировочно безопасных уровней воздействия на него)	76
6.6.	Материальные активы, объекты историко-культурного наследия (в том числе архитектурные и археологические), ландшафты	77
7.	ОПИСАНИЕ ВОЗМОЖНЫХ СУЩЕСТВЕННЫХ ВОЗДЕЙСТВИЙ (ПРЯМЫХ И КОСВЕННЫХ, КУМУЛЯТИВНЫХ, ТРАНСГРАНИЧНЫХ, КРАТКОСРОЧНЫХ И ДОЛГОСРОЧНЫХ, ПОЛОЖИТЕЛЬНЫХ И ОТРИЦАТЕЛЬНЫХ, НАМЕЧАЕМОЙ ДЕЯТЕЛЬНОСТИ НА КОМПОНЕНТЫ ОКРУЖАЮЩЕЙ СРЕДЫ И ИНЫЕ ОБЪЕКТЫ)	78
8.	ОБОСНОВАНИЕ ПРЕДЕЛЬНЫХ КОЛИЧЕСТВЕННЫХ И КАЧЕСТВЕННЫХ ПОКАЗАТЕЛЕЙ ЭМИССИЙ, ФИЗИЧЕСКИХ ВОЗДЕЙСТВИЙ НА ОКРУЖАЮЩУЮ СРЕДУ, ВЫБОРА ОПЕРАЦИЙ ПО УПРАВЛЕНИЮ ОТХОДАМИ	80
8.1.	Обоснование предельных количественных и качественных показателей эмиссий в атмосферный воздух	80
8.2.	Обоснование предельных количественных и качественных показателей эмиссий в водные объекты	91
8.3.	Обоснование предельных количественных и качественных показателей физических воздействий на окружающую среду	91
9.	ОБОСНОВАНИЕ ПРЕДЕЛЬНОГО КОЛИЧЕСТВА НАКОПЛЕНИЯ ОТХОДОВ ПО ИХ ВИДАМ	98
10.	ОБОСНОВАНИЕ ПРЕДЕЛЬНЫХ ОБЪЕМОВ ЗАХОРОНЕНИЯ ОТХОДОВ ПО ИХ ВИДАМ, ЕСЛИ ТАКОЕ ЗАХОРОНЕНИЕ ПРЕДУСМОТРЕНО В РАМКАХ НАМЕЧАЕМОЙ ДЕЯТЕЛЬНОСТИ	103
10.1.	Выбор операций по управлению отходами	103
11.	ИНФОРМАЦИЯ ОБ ОПРЕДЕЛЕНИИ ВЕРОЯТНОСТИ ВОЗНИКНОВЕНИЯ АВАРИЙ И ОПАСНЫХ ПРИРОДНЫХ ЯВЛЕНИЙ, ОПИСАНИЕ ВОЗМОЖНЫХ СУЩЕСТВЕННЫХ ВРЕДНЫХ ВОЗДЕЙСТВИЙ НА ОКРУЖАЮЩУЮ СРЕДУ, СВЯЗАННЫХ С РИСКАМИ ВОЗНИКНОВЕНИЯ АВАРИЙ И ОПАСНЫХ ПРИРОДНЫХ ЯВЛЕНИЙ	106
11.1.	Вероятность возникновения аварийных ситуаций	106
11.2.	Мероприятия по предотвращению, локализации и ликвидации возможных аварийных ситуаций	107
11.3.	Ответственность за нарушения законодательства в области чрезвычайных ситуаций природного и техногенного характера	107
11.4.	Возмещение ущерба, причиненного вследствие ситуаций природного и техногенного характера	108
11.5.	Экстренная медицинская помощь при ликвидации чрезвычайных ситуаций природного и техногенного характера	108
12.	ОПИСАНИЕ ПРЕДУСМАТРИВАЕМЫХ ДЛЯ ПЕРИОДОВ СТРОИТЕЛЬСТВА И ЭКСПЛУАТАЦИИ ОБЪЕКТА МЕР ПО ПРЕДОТВРАЩЕНИЮ, СОКРАЩЕНИЮ, СМЯГЧЕНИЮ ВЫЯВЛЕННЫХ СУЩЕСТВЕННЫХ ВОЗДЕЙСТВИЙ НАМЕЧАЕМОЙ ДЕЯТЕЛЬНОСТИ НА ОКРУЖАЮЩУЮ СРЕДУ	109
12.1.	Комплекс мероприятий по уменьшению выбросов в атмосферу	110
12.2.	Мероприятия по охране недр и подземных вод	110
12.3.	Мероприятия по предотвращению и смягчению воздействия отходов на окружающую среду	111
12.4.	Мероприятия по снижению физических воздействий на окружающую среду	111

12.5. Мероприятия по охране почвенного покрова	111
12.6. Мероприятия по охране растительного покрова	112
12.7. Мероприятия по охране животного мира	112
13. МЕРЫ ПО СОХРАНЕНИЮ КОМПЕНСАЦИИ ПОТЕРИ БИОРАЗНООБРАЗИЯ.....	114
14. ОЦЕНКА ВОЗМОЖНЫХ НЕОБРАТИМЫХ ВОЗДЕЙСТВИЙ НА ОКРУЖАЮЩУЮ СРЕДУ.....	116
15. ЦЕЛИ, МАСШТАБЫ И СРОКИ ПРОВЕДЕНИЯ ПОСЛЕПРОЕКТНОГО АНАЛИЗА.....	117
16. СПОСОБЫ И МЕРЫ ВОССТАНОВЛЕНИЯ ОКРУЖАЮЩЕЙ СРЕДЫ НА СЛУЧАИ ПРЕКРАЩЕНИЯ НАМЕЧАЕМОЙ ДЕЯТЕЛЬНОСТИ.....	118
17. ОПИСАНИЕ МЕТОДОЛОГИИ ИССЛЕДОВАНИЙ И СВЕДЕНИЯ ОБ ИСТОЧНИКАХ ЭКОЛОГИЧЕСКОЙ ИНФОРМАЦИИ, ИСПОЛЬЗОВАННОЙ ПРИ СОСТАВЛЕНИИ ОТЧЕТА О ВОЗМОЖНЫХ ВОЗДЕЙСТВИЯХ.....	122
18. ОПИСАНИЕ ТРУДНОСТЕЙ, ВОЗНИКШИХ ПРИ ПРОВЕДЕНИИ ИССЛЕДОВАНИЙ	123
19. КРАТКОЕ НЕТЕХНИЧЕСКОЕ РЕЗЮМЕ	124
ПРИЛОЖЕНИЕ 1. ГОСУДАРСТВЕННАЯ ЛИЦЕНЗИЯ НА ВЫПОЛНЕНИЕ РАБОТ И ОКАЗАНИЕ УСЛУГ В ОБЛАСТИ ОХРАНЫ ОКРУЖАЮЩЕЙ СРЕДЫ.....	145
ПРИЛОЖЕНИЕ 2. СИТУАЦИОННАЯ КАРТА-СХЕМА РАСПОЛОЖЕНИЯ ОБЪЕКТА.....	147
ПРИЛОЖЕНИЕ 3. ОБОСНОВАНИЕ ПОЛНОТЫ И ДОСТОВЕРНОСТИ ДАННЫХ, ПРИНЯТЫХ ДЛЯ РАСЧЕТА НОРМАТИВОВ ПДВ (РАСЧЕТЫ ВАЛОВЫХ ВЫБРОСОВ ЗАГРЯЗНЯЮЩИХ ВЕЩЕСТВ) ..	149
ПРИЛОЖЕНИЕ 4. ЕДИНЫЙ ФАЙЛ РЕЗУЛЬТАТОВ РАСЧЕТОВ РАССЕИВАНИЯ	193
ПРИЛОЖЕНИЕ 5. ВЫПИСКА ИЗ ПОСТАНОВЛЕНИЯ АКИМАТА ГОРОДА АСТАНЫ.....	195
ПРИЛОЖЕНИЕ 6. СПРАВКА РГП «КАЗГИДРОМЕТ» О ФОНОВЫХ КОНЦЕНТРАЦИЯХ	198
КЛИМАТИЧЕСКИЕ ДАННЫЕ ПО МС НУР-СУЛТАН	200
ПРИЛОЖЕНИЕ 7. ЗАКЛЮЧЕНИЕ ОБ ОПРЕДЕЛЕНИИ СФЕРЫ ОХВАТА ОЦЕНКИ ВОЗДЕЙСТВИЯ НА ОКРУЖАЮЩУЮ СРЕДУ И (ИЛИ) СКРИНИНГА ВОЗДЕЙСТВИЯ НАМЕЧАЕМОЙ ДЕЯТЕЛЬНОСТИ	203
ПРИЛОЖЕНИЕ 8. ТЕХНИЧЕСКИЕ ДОКУМЕНТЫ	226
АРХИТЕКТУРНО-ПЛАНИРОВОЧНОЕ ЗАДАНИЕ (АПЗ).....	227
ЗАДАНИЕ НА ПРОЕКТИРОВАНИЕ	236
СОГЛАСОВАНИЕ РГУ «ЕСИЛЬСКАЯ БАССЕЙНОВАЯ ВОДНАЯ ИНСПЕКЦИЯ».....	237

АННОТАЦИЯ

Проектируемый вид деятельности **присутствует** в классификации согласно приложения 1 Экологического кодекса РК, а именно *раздел 2 п.7.2 - Строительство автомобильных дорог протяженностью 1 км и более и (или) с пропускной способностью 1 тыс. автомобилей в час и более.*

Получено Заключение об определении сферы охвата оценки воздействия на окружающую среду и (или) скрининга воздействия намечаемой деятельности KZ01VWF00483879 от 18.12.2025г. согласно которого, необходимо проведение обязательной оценки воздействия на окружающую среду согласно п.25 и п.29 гл.3 «Инструкции по организации и проведению экологической оценки» утвержденной приказом МЭГПР от 30.07.2021 г. № 280.

Категория объекта. В соответствии с пп. 7 п. 12 «Инструкции по определению категории объекта, оказывающего негативное воздействие на окружающую среду» утвержденной приказом МЭГПР от 13 июля 2021 года № 246 объект относится к **III категории**. В соответствии с п.11 ст.39 Экологического Кодекса нормативы эмиссий не устанавливаются для объектов III и IV категорий.

В соответствии пп.2) п.1 ст. 65 и п.1 ст.72 Экологического кодекса РК провести оценку воздействия на окружающую среду и подготовить проект отчета о возможных воздействиях. При проведении оценки воздействия на окружающую среду учесть замечания и предложения государственных органов и общественности согласно протокола размещенного на «Едином экологическом портале».

При разработке проекта отчета о возможных воздействиях учесть нижеследующее:

- 1) В целях исключения негативного влияния на земельные ресурсы при проведении работ соблюдать требования ст.238 Экологического Кодекса (далее - Кодекс).
- 2) Необходимо предусмотреть сбор отходов согласно ст.320 Кодекса.
- 3) Предусмотреть природоохранные мероприятия в соответствии с Приложением 4 Кодекса в части охраны атмосферного воздуха, охраны земель, охрана от воздействия на прибрежные и водные экосистемы, животного и растительного мира, обращения с отходами.
- 4) Предусмотреть проведение работ по пылеподавлению согласно п.1 Приложения 4 к Кодексу.
- 5) Предусмотреть мероприятие по посадке зеленых насаждений согласно Приложения 4 к Кодексу.
- 6) При проведении работ учитывать розу ветров по отношению к ближайшей жилой зоне.
- 7) Согласно подпункта 22пункта 25 «Инструкции по организации и проведению экологической оценки» от 30 июля 2021 года № 280 (далее - Инструкция) представить карту-схему расположения объекта с географическими координатами и жилыми застройками.
- 8) Показать сведения о вероятности возникновения аварий и опасных природных явлений (подпункт 8 пункт 4 статьи 72 Экологического кодекса РК).
- 9) В соответствии с пунктом 24 Инструкции представить характеристику возможных воздействий и оценку существенности воздействий.
- 10) Предусмотреть внедрение мероприятий согласно Приложения 4 к Экологическому кодексу РК.

Согласно ст.238 Кодекса: Физические и юридические лица при использовании земель не должны допускать загрязнение земель, захламливание земной поверхности, деградацию и истощение почв, а также обязаны обеспечить снятие и сохранение плодородного слоя почвы, когда это необходимо для предотвращения его безвозвратной утери. Согласно ст.66 Кодекса: В процессе оценки воздействия на окружающую среду проводится оценка воздействия на следующие объекты, в том числе в их взаимосвязи и взаимодействии: 1) атмосферный воздух; 2) поверхностные и подземные воды; 3) поверхность дна водоемов; 4) ландшафты; 5) земли и почвенный покров; 6) растительный мир; 7) животный мир; 8) состояние экологических систем и экосистемных услуг; 9) биоразнообразие; 10) состояние здоровья и условия жизни населения; 11) объекты, представляющие особую экологическую, научную, историко-культурную и рекреаци-

онную ценность; Разработать отчет о возможных воздействиях в соответствии со ст.72 Кодекса, приказа Министра экологии, геологии и природных ресурсов Республики Казахстан от 30 июля 2021 года № 280 «Об утверждении Инструкции по организации и проведению экологической оценки».

Проект отчета о возможных воздействиях разработан в рамках процедуры оценки воздействия на окружающую среду намечаемой деятельности в соответствии с требованиями Экологического кодекса Республики Казахстан от 2 января 2021 года №400-VI ЗРК.

Работа выполнена в соответствии с требованиями нормативно-методической документации по охране окружающей среды, действующей на территории Республики Казахстан. Характеристики и параметры воздействия на окружающую среду приняты по проектным решениям.

Главными целями проведения отчета о возможных воздействиях являются:

- всестороннее рассмотрение всех предполагаемых преимуществ и потерь экологического, экономического и социального характера, связанных с реализацией проектных решений, эффективных мер по снижению вынужденных неблагоприятных воздействий на окружающую среду до приемлемого уровня;
- определение степени деградации компонентов ОС под влиянием техногенной нагрузки, обусловленной размещением на изучаемой территории данного объекта;
- получение достоверных данных, необходимых для расчета лимитов при получении разрешений на природопользование, совершенствования технологических процессов и разработки инженерно-экологических мероприятий по обеспечению заданного качества окружающей среды.

Представленный проект «Отчет о возможных воздействиях» обобщает результаты предварительного ознакомления с исходными данными о намечаемой деятельности и районе ее реализации, а также с информацией о состоянии окружающей природной и социальной среды района расположения места проведения строительных работ.

В проекте «Отчета о возможных воздействиях» определен характер намечаемой деятельности, рассмотрены альтернативы ее реализации, определены наиболее вероятные воздействия на компоненты окружающей природной и социальной среды.

1. ОПИСАНИЕ НАМЕЧАЕМОЙ ДЕЯТЕЛЬНОСТИ, В ОТНОШЕНИИ КОТОРОЙ СОСТАВЛЕН ОТЧЕТ

1.1. Описание предполагаемого места осуществления намечаемой деятельности, его координаты, определенные согласно геоинформационной системе, с векторными файлами

Целью реализации рабочего проекта «Строительство, реконструкция дорог и инженерных сетей в жилых массивах города Астаны. Поселок Достык. Незавершенное строительство. 1 очередь» является оптимизация транспортных потоков и повышение пропускной способности улично-дорожной сети поселка Достык.

По завершении работ улицы местного значения будут интегрированы в единую транспортную систему, обеспечивая связь с прилегающими улицами и подъездными путями. Данное решение позволит сформировать завершённый планировочный облик района в строгом соответствии с утверждённым проектом детальной планировки, улучшая транспортную доступность и обеспечивая комфортную градостроительную среду.

Поселок Достык расположен в юго-западной части города Астаны, в пределах района Сарайшык. С севера территория ограничена транспортной магистралью Астана - Караганда, которая обеспечивает связь с межрегиональной дорожной сетью и выход на основные городские направления. Восточная часть посёлка граничит с жилым массивом Интернациональный, что формирует устойчивую транспортно-планировочную и инженерную интеграцию с существующей городской застройкой.

Основной выезд с территории осуществляется на улицу Хайретдина Болганбаева, которая соединяет посёлок с магистральной сетью столицы, в том числе с дорогой к гольф-клубу и далее с улицами центральной части города. Такая схема обеспечивает удобную транспортную доступность и прямые связи с ключевыми районами Астаны.

Южная и западная части посёлка примыкают к незастроенным землям, предназначенным для перспективного освоения. Рельеф территории преимущественно равнинный, что благоприятно для строительства объектов жилой и инженерной инфраструктуры.

Через поселок Достык осуществляется движение общественного маршрутного транспорта №129 на поселок Интернациональный.

Угловые географические координаты участка:

51° 7'22.45"C; 71°34'21.13"В

51° 7'28.13"C; 71°34'52.38"В

51° 7'1.92"C; 71°34'27.55"В

51° 7'0.84"C; 71°34'10.10"В

На рисунке 1 представлен ситуационный план проектируемых улиц.



Рисунок 1. Ситуационный план проектируемых улиц

Расстояние до водных объектов. Земельный участок проектируемого объекта находится на расстоянии около 330 метров от ближайшего водного объекта - участок старицы реки Есиль и 70 метров от старого русла реки Есиль (рисунок 2).

Относительно участка старицы реки Есиль, проектируемый объект находится в пределах водоохранной зоны. Получено согласование РГУ «Есильская бассейновая инспекция по регулированию использования и охране водных ресурсов» №KZ93VRC00026811 от 03.02.2026 г.

В соответствии с постановлением акимата города Астаны от 25 ноября 2025 года №205-4542 на участок старицы реки Есиль в районе гольф-клуба города Астаны установлена водоохранная зона - 500 метров, водоохранная полоса - 35 метров. На сегодняшний день на участке старого русла реки Есиль водоохранные зоны и полосы не установлены.



Рисунок 2. Ситуационная карта-схема с указанием расстояния до водного объекта

Памятники, состоящие на учете в органах охраны памятников Комитета культуры РК, имеющие архитектурно-художественную ценность и представляющие научный интерес в изучении народного зодчества Казахстана на территории объекта отсутствуют.

Особо охраняемые природные территории, включающие отдельные уникальные, неповторимые, ценные в экологическом, научном, культурном и эстетическом отношении природные комплексы, а также объекты естественного и искусственного происхождения, отнесенные к объектам государственного природного заповедного фонда, в районе строительства объекта и на его территории отсутствуют.

1.2. Описание состояния окружающей среды на предполагаемой затрагиваемой территории на момент составления отчета

1.2.1. Краткая климатическая характеристика района работ

Климат района резко континентальный с долгой, холодной зимой и коротким, жарким летом. На территорию города Астана поступают воздушные массы 3-х основных типов: арктического, полярного, тропического. В холодное время года погоду определяет преимущественно западный отрог азиатского антициклона. Зимой устанавливается ясная погода. Антициклональный режим обычно сохраняется весной, что приводит к сухой ветреной неустойчивой погоде с высокой дневной температурой воздуха и ночными заморозками.

Весна наступает обычно наступает во 2-й половине марта и длится 1,5-2 месяца. Повышение температуры до 0°C отмечается преимущественно в начале апреля. Прекращение заморозков ночью наблюдается с 10-19 апреля (ранние сроки).

Зима довольно продолжительная, в некоторые годы продолжительность зимы в г.Астана составляет 5,0-5,5 месяца.

Очень наступает в начале сентября, длится до конца октября и отличается большей сухостью, чем лето.

Климатическая зона по СП РК 2.04-01-2017	- Ів
Дорожно-климатическая зона по СП РК 3.03-101-2013	- ІV
Средние температуры воздуха:	
- Год	- +3,2 ⁰ С;
- Наиболее жаркий месяц (июль)	- +20,7 ⁰ С;
- Наиболее холодные:	
- месяц (январь)	- -15,1 ⁰ С;
- пятидневка обеспеченностью 0,98 -37,7 ⁰ С, обеспеченностью 0,92 -31,2 ⁰ С;	
- сутки обеспеченностью 0,98 - 40,2 ⁰ С, обеспеченностью 0,92 - 35,8 ⁰ С.	

Климат района резко континентальный и засушливый. Зима холодная и продолжительная с устойчивым снежным покровом. Лето сравнительно короткое, но жаркое. Район относится к зоне недостаточного и неустойчивого увлажнения.

Температура воздуха

Годовой ход температур воздуха характеризуется устойчивыми сильными морозами в зимний период, интенсивным нарастанием тепла в короткий весенний сезон и жарой в течение короткого лета.

Таблица 1.1. Среднемесячная и годовая температура воздуха

I	II	III	IV	V	VI	VII	VIII	IX	X	XI	XII	Год
-16.8	-16.5	-10.1	3.0	12.7	18.2	20.4	17.8	11.5	2.6	-7.0	-	1.8
											14.00	

Как видно из таблицы, средняя месячная температура самого холодного месяца года января составляет -16.8 градусов, а самого теплого - июля +20.4 градусов тепла.

В отдельные очень суровые зимы температуры может понижаться до 49-52 градусов (абсолютный минимум), но вероятность такой температуры не более 5%.

В жаркие дни температура может повышаться до 40-42 градусов тепла, однако такие температуры наблюдаются не чаще 1 раза в 10 лет. Расчетная температура воздуха самой холодной пятидневки по г.Астане 33-35 градусов, средняя продолжительность отопительного периода 215 суток.

Таблица 1.2. Характерные периоды по температуре воздуха

Средняя температура периода	Д а н н ы е о п е р и о д е		
	начало, дата	конец, дата	продолжительность, дней
Выше 0 ⁰ С	10.IV	24.X	161
Выше 8 ⁰ С	22.IV	7.X	209
Выше 10 ⁰ С	5.V	20.IX	221
Ниже 8 ⁰ С	29.IX	26.IV	

Ветер

Для исследуемого района характерны частные ветры, дующие преимущественно в юго-западных и северо-восточных направлениях. Среднегодовая скорость ветра равна 4,8 м/сек.

Наиболее сильные ветры дуют в зимние месяцы. В летние месяцы ветры имеют характер суховеев. Количество дней с ветром в году составляет 280-300. Согласно СНиП 2.01.07-85*:

- номер района по средней скорости ветра за зимний период-5
- номер района по давлению ветра - III.

Глубина промерзания почвы

Нормативная глубина сезонного промерзания грунтов, см

(СН РК 5.01-02-2013, СП РК 5.01-102-2013, СП РК 2.04-01-2017):

- суглинки и глины - 171;
- супеси, пески мелкие и пылеватые - 208;
- пески средние, крупные и гравелистые - 223;
- крупнообломочные грунты - 253.

Среднегодовое количество осадков - 220 мм,

в том числе в холодный период - 99 мм.

Толщина снежного покрова с 5% вероятностью превышения - 39 см.

Количество дней: с градом - 2;

с гололёдом - 6;

с туманами - 23;

с метелями - 26;

с ветрами свыше 15 м/сек - 40.

Район не сейсмоактивен - СНиП РК 2.03-30-2017.

Влажность воздуха

Наименьшее значение величины абсолютной влажности в январе-феврале (1,6 - 1,7 м), наибольшее - в июле (12,7 м). Наименьшая относительная влажность бывает в летние месяцы (40-45%), наибольшая - зимой.

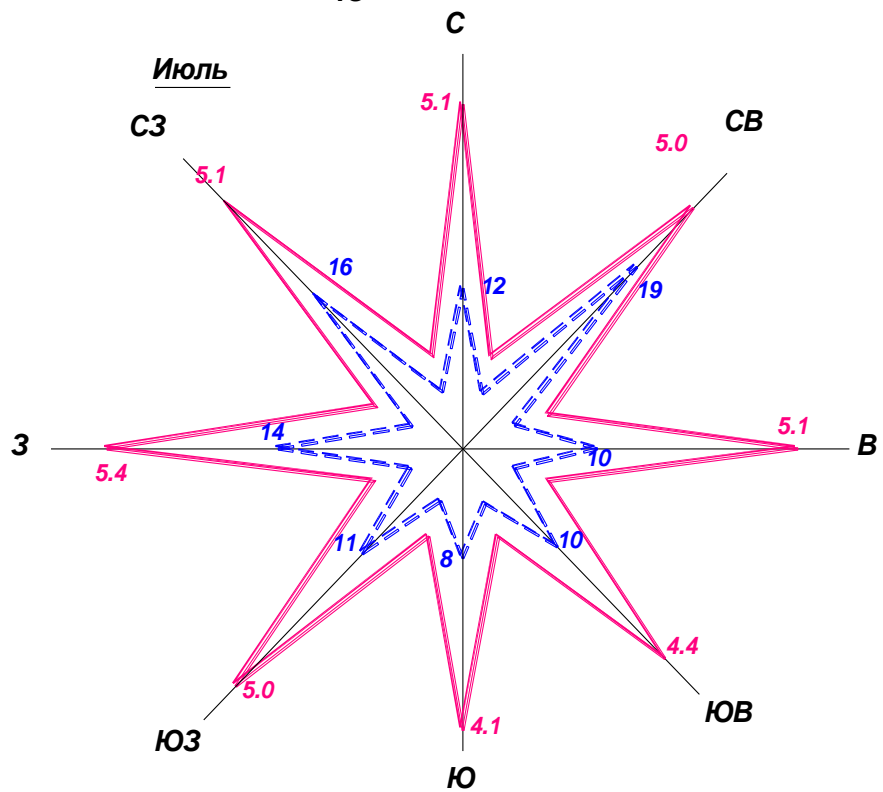
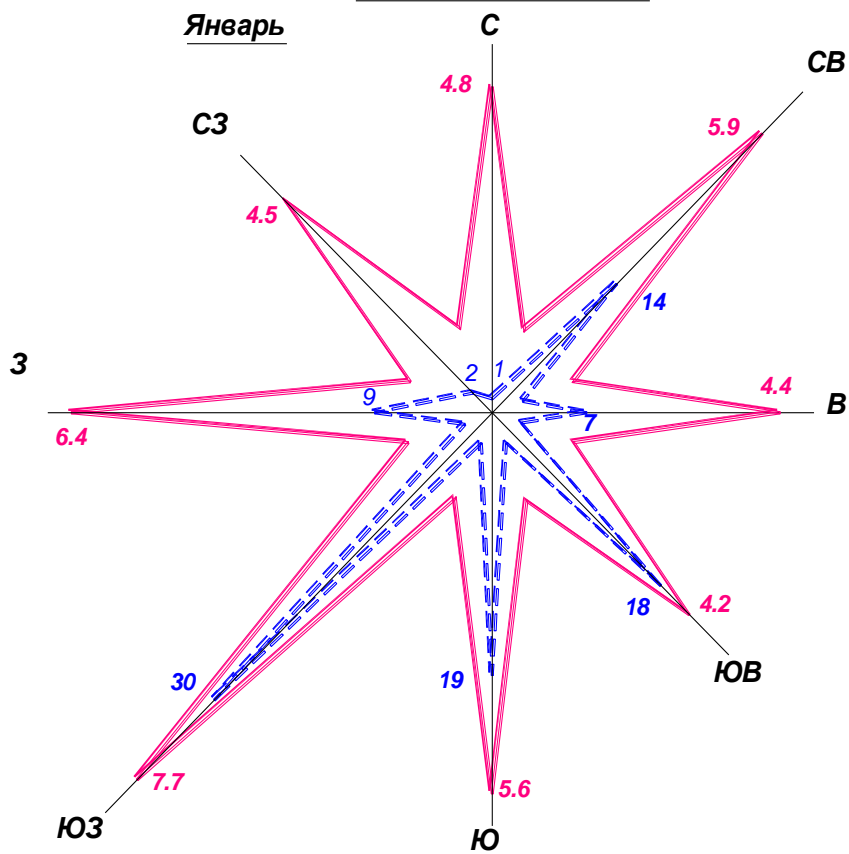
Среднегодовая величина относительной влажности составляет 69%. Наиболее высокий дефицит влажности наблюдается в июне-июле (12,2-12,4 м), низкий в декабре-феврале (0,3-0,4 м). Среднегодовая величина влажности составляет 4,8 м.

Дорожно-климатическая зона - IV (СНиП РК 3.03.09-2006 г).

Тип местности по условиям увлажнения, расчетная схема увлажнения грунтов рабочего слоя земляного полотна - III.

Розы ветров

м/ст Астана



----- - повторяемость ветров в %, масштаб в 1 см - 5%
————— - средняя скорость в м/сек, масштаб в 1 см - 1 м/сек

1.2.2. Характеристика поверхностных и подземных вод

Территория города Астана расположена в засушливой зоне и характеризуется ограниченностью водных ресурсов. Город расположен на двух берегах реки Ишим. Гидрографическая сеть города представлена, помимо единственной реки Ишим, также и её незначительными правыми притоками, проходящими по землям города - Сарыбулак и Акбулак. В радиусе 25-30 км вокруг города имеются многочисленные пресные и солёные озера.

Главной водной артерией города является река Есиль, протекающая в его южной части и берущая начало из родников в горах Нияз (северная часть Казахского мелкосопочника) Карагандинской области. Общая длина реки от истока до устья составляет 2450 км.

В пределах города Астана Есиль принимает два небольших притока - Сары-Булак и Ак-Булак. Длина реки и площадь водосбора в пределах Акмолинской области составляют 562 км (до г. Астаны 170 км) и 48100 км² соответственно (площадь водосбора в пределах Астаны - 7400 км²). Самыми значительными притоками по водности и длине на территории области являются реки Колутон и Жабай. Есиль относится к системе реки Оби, имеет трансграничный характер: после пересечения Акмолинской и Северо-Казахстанской областей она достигает пограничного створа с Тюменской областью России, впадая в р. Иртыш.

Река Есиль - относится к типу рек с резко выраженным весенним половодьем и постоянным, но неравномерным круглогодичным стоком, который формируется почти исключительно за счет талых снеговых вод и пополняется подземными водами.

Весеннее половодье на реке начинается в апреле. За этот период осуществляется 87-92% годового стока. Высокая пойма затопливается 1 раз в 10-12 лет. При этом продолжительность разлива составляет 2-3 дня при глубине затопления 0,4-0,6 м. Вода в половодье бывает мутная, без запаха с низкой окисляемостью, невысоким содержанием взвешенных веществ. За счет разбавления талыми водами содержание солей кальция и магния уменьшается, жесткость снижается. Наиболее высокие показатели минерализации, общей жесткости наблюдаются в засушливый, жаркий месяц лета - июнь.

В межень сток реки Есиль (гидропост - Вячеславское водохранилище) составляет в среднем 0,29 м³/сек. Средние скорости течения реки в этот период равны 0,03-0,76 м/сек, в то время как в паводок они колеблются в пределах 0,05-1,5 м/сек. В зимний период стока реки не наблюдается на участке от верхнего течения Вячеславского (ныне Астанинского) водохранилища до места впадения притока Терсаккан.

Замерзание реки Есиль обычно происходит с середины октября до начала ноября. Толщина льда на реке составляет 100-150 см, при этом полностью перемерзают перекаты реки и образуются мощные наледи. Вскрытие в среднем начинается 12 апреля при крайних сроках 28 марта-30 апреля и продолжается от 2 до 5 дней. Сток реки зарегулирован Астанинским (Акмолинская область), Сергеевским и Петропавловским (Северо-Казахстанская область) водохранилищами.

Рельеф водосбора отличается разнообразием. В верховьях бассейна расположены горы Нияз, по правобережью - южные склоны Кокчетавской возвышенности, а на юго-западе-отроги гор Улытау. Средняя высота бассейна р. Есиль до г. Астана составляет 460 мБС, ниже г. Астана река выходит на равнину.

Левобережье представляет здесь плоскую, ровную, слаборасчлененную степь, отличается относительно редкой сетью временных водотоков и логов и сравнительно небольшим количеством мелких степных озер с соленой и солоноватой водой; правобережная часть бассейна вблизи реки носит равнинный характер, а с удалением от нее постепенно повышается и переходит в холмистые предгорья Кокчетавской возвышенности. Эта часть водосбора характеризуется значительной расчлененностью поверхности долинами рек и сухих логов, большой глубиной вреза речных долин.

Почти на всем протяжении река имеет хорошо выраженную пойму, возрастающую, в основном, вниз по течению, так в районе г. Астана пойма равна 5 км. В летнее время река Есиль выше Астанинского водохранилища пересыхает, ниже река имеет постоянное течение. На участке от верховьев до г. Астана русло реки перекрыто Ишимской плотиной в Карагандинской области (объем водохранилища, образованного плотиной, около 10 млн. м³) и плотиной Аста-

нинского гидроузла. Кроме того река во многих местах перекрыта или стеснена искусственными сооружениями (мосты, переезды).

Ручей Акбулак - правый приток р. Есиль, протекающий по юго-восточной окраине г.Астана. Исток ручья находится в районе ТЭЦ-2. Общая протяженность водотока 29 км, общая площадь водосбора 113 км. В пределах города своей устьевой частью ручей протекает на протяжении 4.4 км. По топографии местности в естественных условиях на эту длину приходится 7 км² городской территории, с которой поверхностный сток стекает в ручей. Фактически с этой площади сток перераспределяется системой улиц, дорог, застроенных площадок, домов произвольно и только часть этого стока попадает в ручей.

В непосредственной близости от ручья располагается территория ТЭЦ-2, золоотвал ТЭЦ-2 с открытой водной поверхностью, приподнятой над окружающей местностью на 5-6м, и другие промышленные предприятия. Данная местность в значительной степени заболочена, заросла камышом, служит местом размножения комаров и является основным загрязнителем ручья в его нижнем течении. Само русло ручья, заиленное на всем протяжении, заросло камышом и болотной растительностью. Основной объем стока по ручью проходит в период весеннего паводка в течение 10-15 суток. В остальное время года сток по ручью наблюдается в его нижнем течении, поддерживается расходами воды при промывке фильтров городской фильтровальной станции, а также неорганизованной разгрузкой на ручей заболоченных территорий и подземных вод.

В пределах города имеется несколько выпусков сточных вод в ручей: от фильтровальной станции, от отстойника ливневых вод в микрорайоне «Молодежный» и выпуски с территории МВД (спорткомплекс «Алатау»). В настоящее время в нижнем участке ручья, начиная от проспекта Абая до впадения его в р. Есиль проведена реконструкция русла и благоустройство берега.

Ручей Сарыбулак пересекает западную часть города в направлении с севера на юг. Протяженность долины около 8,5 км, при ширине в пределах 20-50 метров. Большая часть ручья на протяжении 5,8 км приходится на плотно застроенную часть города, как частной застройки, так и многоэтажной. В промышленной зоне города протяженность ручья составляет 3,3 км. (участок от золоотвала ТЭЦ-1 до пересечения с железной дорогой), далее по селитебной зоне - 2,5 км и 1,8 км от проспекта Тлендиева (Астраханское шоссе) до впадения в р. Есиль. Русло ручья в пределах города, исключая его устьевую часть, заилено, заросло камышом, часто теряется до такой степени, что по нему прекращается даже летний сток.

Астанинское водохранилище

Для целей водоснабжения города Астана в 1967 году на реке Ишим было построено Астанинское водохранилище многолетнего регулирования, расположенное на расстоянии 51,0 км от города, полной проектной ёмкостью 410,9 млн. м³, полезной ёмкостью 375,4 млн. м³. Площадь зеркала водохранилища составляет 54,3 км² при НПУ 403,0 м. Площадь водосбора составляет 5310 км², средняя глубина - 7,2 м, максимальная - 25 м. Протяженность водохранилища 11,2 км, при этом, максимальная ширина составляет 9,8 км.

Подземные воды

Грунтовые воды на участках проектирования улиц, вскрыты всеми скважинами и приурочены к песчаным прослоям в аллювиальных глинистых отложениях. Установившийся уровень грунтовых вод в марте 2011 г отмечен на глубине 2.20-5.0 м, от поверхности земли, т.е. на отметках 348.97-351.31 м. Грунтовые воды безнапорные, гидравлически связаны с урезом реки Ишим. Питание подземных вод осуществляется за счет атмосферных осадков.

Величины коэффициентов фильтрации приняты по аналогичным грунтам по материалам прошлых лет.

- для насыпных грунтов - 0.65 м/сутки;
- для четвертичных суглинков - 0.45 м/сутки;
- для четвертичных супесей - 0.70 м/сутки;
- для элювиальных суглинков - 0.034 м/сутки (обобщенные фактические данные по г. Астана Целиноградского отдела КарГИИЗ).

По химическому составу подземные воды гидрокарбонатно - хлоридно - магниевые - кальциевые и сульфатно - гидрокарбонатно - магниевые - кальциевые, с сухим остатком 907.0-1838.0 мг/дм³ что характеризует их как пресные и среднесоленые с общей жёсткостью 14.0-28.0 м.моль/дм³. Реакция воды щелочная (рН=7.2).

Подземные воды обладают слабой углекислотной агрессией к бетонам марки W4, средней сульфатной агрессией к бетонам марки W4 на обычном портландцементе и слабой степенью агрессивности к арматуре железобетонных конструкций при периодическом смачивании.

1.2.3. Почвенный покров

По возрасту и генезису и по результатам камеральной обработки буровых работ, а также согласно лабораторным испытаниям, произведено разделение грунтов слагающих территорию изысканий на инженерно-геологические элементы (ИГЭ) в стратиграфической последовательности их залегания.

Техногенные отложения (tQIV)

ИГЭ №9 - насыпной грунт из глины легкой пылеватой, темно-бурого и черного цветов, твердой и полутвердой консистенции. Мощность слоя составила 2.20 м.

Аллювиальные верхнечетвертичные отложения (a [[Q_III]]_2)

ИГЭ №1 - суглинок легкий песчанистый бурого, светло-коричневого и рыжевато-бурого цветов, твердой и полутвердой консистенции, с точечными вкраплениями карбонатов. Мощность слоя составила 2.20 - 4.0 м.

ИГЭ №2 - суглинок легкий пылеватый бурого, светло-коричневого и светло-бурого цветов, туго и мягко пластичной консистенции. Мощность слоя составила 0.40-1.40 м.

ИГЭ №3 - песок пылеватый бурого, коричневого и светло-бурого цветов, от маловлажного до насыщенного водой, рыхлый и средней плотности, полимиктового состава, с прослойками суглинка толщиной до 20 см. Мощность слоя составила 0.50 - 4.20 м.

ИГЭ №4 - песок средней крупности бурого, светло-бурого, коричневого и темно-серого цветов, насыщенный водой, средней плотности, полимиктового состава, с прослойками песка мелкого толщиной до 20 см. Мощность слоя составила 0.50 - 4.20 м.

ИГЭ №5 - глина легкая пылеватая зеленовато-серого и светло-бурого цветов, твердой консистенции. Мощность слоя составила 1.0 - 2.50 м.

ИГЭ №6 - песок крупный бурого, светло-бурого, темно-серого и коричневого цветов, насыщенный водой, средней плотности, полимиктового состава. Мощность слоя составила 0.80 - 3.0 м.

ИГЭ №7 - суглинок легкий песчанистый светло-коричневого и рыжевато-бурого цветов, туго и мягко пластичной консистенции. Мощность слоя составила 1.10 - 1.60 м.

ИГЭ №8 - суглинок тяжелый пылеватый рыжевато-бурого и коричневого цветов, твердой консистенции, с точечными вкраплениями карбонатов. Мощность слоя составила 2.90 м.

ИГЭ №10 - песок мелкий бурого, светло-бурого цветов, маловлажного до насыщенного водой, рыхлый и средней плотности, полимиктового состава. Мощность слоя составила 1.60 - 2.90 м.

ИГЭ №11 - суглинок легкий пылеватый бурого и светло-бурого цветов, твердой и полутвердой консистенции, с точечными вкраплениями карбонатов. Мощность слоя составила 1.20 - 3.50 м.

ИГЭ №12 - супесь песчанистая светло-бурого цвета, твердой консистенции, с точечными вкраплениями карбонатов. Мощность слоя составила 4.30 м.

Засоленность и агрессивность грунтов

Согласно лабораторным данным, грунты выше горизонта подземных вод на участке проектирование незасоленные (ГОСТ 25100) обладают от слабой до сильной сульфатной агрессией к бетонам марки W4-W8 на обычном портландцементе и хлоридной агрессией от слабой до сильной степени к железобетонным конструкциям.

Коррозийная активность грунтов, по отношению к углеродистой стали высокая.

1.2.4. Растительный покров

С учетом географической зональности, участок располагается в подзоне сухих типчаково-ковыльных степей на темно-каштановых почвах, во внезональной природной области, что получило отражение в характеристике растительного мира. До массового освоения целинных земель на прилегающей к городу территории существовала степная растительность, а также луговая и болотная, редко лесная.

1.2.5. Животный мир

Хозяйственное освоение территории повлияло на географическое распределение видов и групп животных, а также их численность.

Исследований, позволяющих дать качественную оценку условиям обитания животных, численности и видовому составу, а также путям их миграции не проводится много лет. Приводимые данные о животном мире носят общий характер и не имеют привязки к конкретной территории.

Участок проведения работ находится в городе Астана поселок Достык (район Сарайшык), где наблюдается сильное антропогенное воздействие на животный мир, исходный природный ландшафт полностью преобразован. На территории объекта животный мир представлен микроорганизмами и случайно попавшими насекомыми и позвоночными.

1.3. Описание изменений окружающей среды, которые могут произойти в случае отказа от начала намечаемой деятельности

В случае отказа от начала намечаемой деятельности по проекту изменений в окружающей среде района ее размещения не произойдет.

Дополнительного ущерба окружающей природной среде при этом не произойдет. Однако, в этом случае, развитие дорожной сети и увеличение пропускной способности дорожно-транспортной инфраструктуры города не предполагается. Что приведет к транспортной напряженности в районе строительства.

Из этого следует, что отказ от намечаемой деятельности является неприемлемым как по экологическим, так и социально-экономическим факторам.

1.4. Категория земель и цели использования земель в ходе строительства и эксплуатации объектов

Выдано постановление акимата г.Астаны №510-5063 от 26.12.2025 года представлено в разделе приложения (приложение 5).

1.5. Показатели объектов, необходимых для осуществления намечаемой деятельности

1.5.1. Основные архитектурно-строительные решения

Строительно-монтажные работы на объекте выполнялись ТОО «ROSTRA GROUP» в период с 2012 по 2024 годы. Согласно результатам технического заключения № КК/ТО/25-1-1 от 21 ноября 2025 года, часть работ, предусмотренных проектно-сметной документацией, выполнена.

Целью технического обследования является определение фактического технического состояния объекта незавершенного строительства. Экспертное обследование выполнено в соответствии с требованиями СП РК 1.04-101-2012 «Обследование и оценка технического состояния зданий и сооружений» и включало следующие виды работ: изучение архивных материалов (исходных данных), визуальный осмотр и фотофиксацию объекта, подготовку выводов и рекомендаций, а также составление отчёта по результатам технического обследования. Работы выполнялись поэтапно и включали подготовительный этап, общее и детальное инструментальное обследование, а также оценку технического состояния объекта.

Не завершены работы на следующих участках

Асфальтобетонное покрытие проезжей части и тротуаров

В ходе обследования установлено, что по улицам Ашутас, Майлыкент, Жылыбулак, Суткент, Кокжиде, Егинди верхний слой асфальтобетонного покрытия отсутствует; фактически эксплуатируется нижний слой. На нижнем слое проезжей части и на тротуарах зафиксированы множественные дефекты: колеиность, трещины (продольные, поперечные, сетчатые), выбоины, локальные просадки, разрушения кромок, шелушение/выкрашивание. С учетом распространенности дефектов, а также срока эксплуатации покрытия более 10 лет, состояние покрытия не соответствует требуемому эксплуатационному состоянию и требует ремонта с восстановлением слоёв покрытия.

Согласно акту технического обследования, в местах выявленных дефектов нижнего слоя асфальтобетонного покрытия необходимо предусмотреть выполнение ремонтно-восстановительных мероприятий, включающих фрезерование существующего нижнего слоя асфальтобетонного покрытия с целью удаления разрушенного и утратившего эксплуатационные свойства материала.

По завершении фрезерования в указанных зонах следует предусмотреть устройство нового нижнего слоя асфальтобетонного покрытия с последующим устройством верхнего слоя асфальтобетонного покрытия в соответствии с проектными и нормативными требованиями.

Фрезерованный асфальтобетонный материал рекомендуется предусмотреть к повторному использованию в конструктивных слоях основания дорожной одежды при замене непригодных грунтов, при условии соответствия его физико-механических характеристик требованиям нормативной документации.

Установлено, что работы по устройству дорожной одежды и тротуаров на переулке № 3 на участке от улицы Сункент до дороги на гольф-клуб, а также на переулке № 1 не завершены. На указанных участках необходимо выполнение полного комплекса работ по устройству дорожной одежды и элементов благоустройства в соответствии с проектными решениями, с обязательным оформлением исполнительной документации.

Основные технические нормативы для проектирования приведены в таблице 1.3.

Таблица 1.3. Основные технические нормативы для проектирования

№ п/п	Наименование показателей	Нормативы	
		по СНиП РК 3.01-01Ас-2007	принятые
1	2	3	4
1	Категория улицы	улицы местного значения в жилой застройке	
2	Расчетная скорость движения, км/ч	30	30

3	Ширина в «красных линиях», м	15-30	20
4	Число полос движения, шт	2	2
5	Ширина полосы движения, м	3.0-3.5	3.5
6	Ширина проезжей части, м	6.0-7.0	7.0
7	Возвышение бортового камня над проезжей частью улицы, м	0.15	0.15
8	Ширина тротуара, м	1.50	1.50
9	Поперечный уклон проезжей части, ‰	20.0	20.0
10	Поперечный уклон обочины, ‰	40-60	40
11	Наибольший продольный уклон, ‰	70	41
12	Наименьшие радиусы кривых		
	а) в плане, м	50	50
	б) в продольном профиле:		
	- выпуклые, м	2000	5000
	- вогнутые, м	500	1000

1.5.2. План улиц

Строительство переулков №1, Ашутас, Майлыкент, Жылыбұлақ, Сүткент, Көкжиде, Егінді, №3, вдоль автодороги на гольф-клуб - составляют сеть строительства улиц поселка Достық. Начало всех переулков находятся по автомобильной дороге на гольф-клуб.

Границы работ по переулкам:

пер. №1, начало участка ПК0+03,50, конец участка ПК5+96.80. Конец участка переулка №1 является стыковкой к переулку №3. Строительная длина 593,30 м;

пер. Ашутас, начало участка ПК0+04,73, конец участка ПК4+80,59. Конец участка переулка Ашутас является стыковкой к переулку №1. Строительная длина 475,86 м;

пер. Майлыкент, начало участка ПК0+03,82, конец участка ПК5+86,61. Строительная длина 582,79 м. Конец участка переулка Майлыкент является стыковкой к переулку №3. Улица имеет тупиковые заезды с автодороги на гольф-клуб и с переулка №3. На проектируемой дороге находится существующая скважина в границах ПК 3+65,00 - ПК 3+86,82. План переулка согласован с ГУ «Управление пассажирского транспорта и автомобильных дорог г. Астаны» и Управлением дорожной полиции ДВД г. Астаны от 13 декабря 2011 г.;

пер. Жылыбұлақ, начало участка ПК0+03,83, конец участка ПК5+66,16. Строительная длина 562,33 м. Конец участка переулка Жылыбұлақ является стыковкой к переулку №3;

пер. Сүткент, начало участка ПК0+03,82, конец участка ПК5+23,43. Строительная длина 519,61 м. Конец участка переулка Сүткент является стыковкой к переулку №3;

пер. Көкжиде, начало участка ПК0+03,83, конец участка ПК4+59,80. Строительная длина 455,97 м. Конец участка переулка Көкжиде является стыковкой к переулку №3;

пер. Егінді, начало участка ПК0+03,81, конец участка ПК3+86,76. Строительная длина 382,95 м. Конец участка переулка Егінді является стыковкой к переулку №3;

пер. №3, начало участка ПК0+03,77, конец участка ПК15+48,02. Строительная длина 1544,25 м. Конец участка переулка №3 является примыкание к перекрестку идущего на поселок Интернациональный (разработчик ТОО «ПИИ «Каздорпроект»).

Общая строительная длина - 5 116,06 м.

Предусмотрено устройство въездов до ворот частного сектора. Ширина въездов варьируется от 3.5 м до 8.5 м, радиус закругления 3.0 м.

Вдоль проезжей части предусмотрено устройство газонов. За газоном устраивается пешеходный тротуар шириной 1.5 м. Расположение газона и тротуаров определено сложившейся плановой ситуацией и шириной застройки улицы.

В рабочем проекте предусмотрено устройство:

- автобусных остановок глубиной кармана - 3.0 м, отгоны - 15 м;

- площадки для разгрузки мусорных контейнеров глубиной - 2.5 м, отгоны - 5 м.

Радиусы закруглений на сопряжении кромок переулков с переулком №3 приняты равными 12 м.

В рабочем проекте предусмотрено устройство автобусных остановок:

- ПК1+27.0 - ПК1+66.3, ПК4+68.0 - ПК5+28.0 - по пер. Жылыбұлак;

- ПК10+47.1 - ПК11+07.1, ПК11+68.5 - ПК12+29.4, ПК14+69.2 - ПК15+29.4 по пер. №3.

В рабочем проекте так же предусмотрено устройство карманов для подъезда к площадкам для мусора:

- ПК1+94.5 - ПК 2+12.5, ПК2+89.3 - ПК3+07.3 - по пер. Ашутас;

- ПК1+19.2 - ПК1+37.2, ПК2+42.3 - ПК2+60.3, ПК4+98.1 - ПК5+16.1 - по пер. Майлыкент;

- ПК1+91.5 - ПК2+09.5, ПК2+70.5 - ПК2+88.5, ПК3+75.9 - ПК3+93.9 - по пер. Жылыбұлак;

- ПК1+80.0 - ПК 1+98, ПК2+57.3 - ПК2+75.3, ПК3+60.4 - ПК3+78.4 - по пер. Сүткент;

- ПК1+59.8 - ПК1+77.8, ПК2+33.4 - ПК2+51.4, ПК3+34.4 - ПК3+52.4 - по пер. Көкжиде;

- ПК2+10.2 - ПК2+28.2, ПК2+80.6 - ПК2+98.6 - по пер. Егінді;

- ПК1+43.8 - ПК1+61.8 - по пер. №3.

Местоположение всех элементов показано на разбивочном плане улицы, а объемы работ в соответствующих ведомостях и сводной ведомости объемов работ по объекту.

1.5.3. Поперечные профили проезжей части

Поперечный профиль улиц запроектирован в соответствии с требованиями СНиП РК 3.01-01 Ас-2007, типовых поперечных профилей выданных ТОО «НИПИ «Астанагенплан» и Архитектурно-планировочного задания:

- ширина проезжей части - 7.0 м;

- ширина тротуара - 1.5 м;

- ширина газона - 5.0 м.

Вдоль кромок проезжей части предусмотрена установка бортовых камней марки БР 100.30.15 по ГОСТ 6665-91 на 0.15 м выше отметки покрытия. Проезжая часть улицы запроектирована с двухскатным поперечным профилем с уклонами 20% в сторону наружных кромок для каждого направления.

На сопряжении тротуаров с проезжей частью в местах пешеходных переходов предусмотрены понижения бортового камня от проектного уровня на 0.025 - 0.05 м (пандусы) для удобства движения пешеходов с нарушениями опорно-двигательного аппарата.

1.5.4. Вертикальная планировка и продольный профиль

Продольный профиль запроектирован по оси проезжей части из условия обеспечения отвода поверхностных вод и безопасности движения. Руководящая отметка назначена из условия размещения слоев дорожной одежды, с учетом обеспечения проектного поперечного уклона по ширине проезжей части.

Проезжая часть улицы запроектирована с двухскатным поперечным профилем.

Дну корыта проезжей части придаётся поперечный уклон 30% в сторону внешних кромок, на площадках для парковки автомобилей устраивается встречный уклон в сторону лотков проезжей части.

1.5.5. Дорожная одежда

На всем протяжении переулков (№1, Ашутас, Майлыкент, Жылыбұлак, Сүткент, Көкжиде, Егінді, №3) предусматривается устройство новой дорожной одежды.

Расчет конструкции дорожной одежды произведен на минимальный требуемый модуль упругости 180 МПа для улиц III категории дорог, что соответствует улице местного значения в жилой застройке (табл. 5.3 СН РК 3.03-19-2006). Расчетная нагрузка принята - А1 для обеспечения движения общественного пассажирского транспорта на основании классификации улично-дорожной сети города Астаны (табл. 13.1 СНиП РК 3.01-01 Ас-2007). Согласно чему на улицах местного значения в жилой застройке в необходимых случаях допускается организация движения общественного пассажирского транспорта.

Исходные данные, используемые для расчета дорожной одежды:

Дорожно-климатическая зона - IV;

Тип местности по характеру и степени увлажнения - 2;

Тип дорожной одежды - капитальный;

Коэффициент прочности - 0.90;

Коэффициент надежности - 0.94;

Расчетные характеристики материалов:

- горячая плотная мелкозернистая асфальтобетонная смесь типа Б, марки I на битуме БНД - 100/130, $E=2400$ МПа;

- горячая пористая крупнозернистая асфальтобетонная смесь марки II на битуме БНД - 100/130, $E=1400$ МПа;

- щебеночная смесь С4, $E=230$ МПа;

состав смеси: щебень фр. 40-80 мм - 0.229 м³;

щебень фр. 20-40 мм - 0.369 м³;

щебень фр. 5-20 мм - 0.428 м³;

песок из отсева дробления - 0.425 м³.

- песок средней крупности, $E=120$ МПа.

В рабочем проекте на проезжей части улиц (переулок №1, пер. Ашугас, пер. Майлыкент, пер. Жылыбұлақ, пер. Сүткент, пер. Көкжиде, пер. Егінді, переулок №3), согласно расчетам, принята следующая конструкция дорожной Тип I:

- верхний слой покрытия из горячей плотной мелкозернистой асфальтобетонной смеси типа Б, марки I, $H=0.05$ м;

- нижний слой покрытия из горячей пористой крупнозернистой асфальтобетонной смеси марки II, $H=0.08$ м;

- основание из щебеночной смеси С4, $H=0.22$ м (0.11+0.11);

- прослойка из геотекстиля плотностью не менее 250 г/м²;

- дополнительный слой основания из песка средней крупности, $H=0.25$ м.

На въездах во дворы принята дорожная одежда Тип II следующей конструкции:

- покрытие из горячей плотной мелкозернистой асфальтобетонной смеси типа Б, марки I, $H=0.06$ м;

- основание из щебеночной смеси С4, $H=0.15$ м;

- дополнительный слой основания из песка средней крупности, $H=0.15$ м.

Для предотвращения взаимопроникновения материалов смежных слоев и повышения долговечности конструкции на границе дополнительного слоя из песка и нижнего слоя основания рабочим проектом предусмотрена укладка геотекстильной прослойки в соответствии с п.п. 8.2.7 Р РК 218-42-2005 г., 5.22 СН РК 3.03-19-2006. Геосинтетический материал плотностью не менее 250 г/м² укладывается сплошной площадью с перекрытием полотен на 0,10 м.

При применении аналогичных геосинтетических материалов требуемые значения отдельных свойств должны соответствовать табл. 6.2 Р РК 218-42-2005.

Согласно результатам расчёта конструкции дорожной одежды, на непостроенных участках предусмотрено устройство замены грунта в виде морозозащитного слоя из крупнообломочного материала скальных пород с коэффициентом размягчения не менее 0,75 и морозостойкостью не ниже F25, с добавлением материала от фрезерования существующего асфальтобетонного покрытия.

Толщина слоя замены грунта составляет:

- по переулку № 3 - 0,95 м;

- по переулку № 1 - 0,55 м.

1.5.6. Бульварная часть

Вертикальная планировка и земляные работы

Проект организации рельефа зеленой зоны выполнен на основании вертикальной планировки, и обеспечивает отвод талых и дождевых вод с бульварной части в сторону проезжей части улицы, где устраиваются дождеприёмные колодцы ливневой канализации.

В продольном направлении на территории, прилегающей к проезжей части, предусмотрено создание искусственного рельефа с уклонами для сбора воды в понижения и отвода ее на проезжую часть для сброса в ливневую канализацию.

Вертикальная планировка бульварной части решена методом проектных горизонталей с сечением через 0,10 м.

Работы по вертикальной планировке выполняются после окончания работ по прокладке всех видов подземных инженерных сетей и сопутствующих сооружений, проекты которых выполнены по отдельным заданиям.

Тротуары

На всем протяжении улицы с двух сторон запроектированы пешеходные тротуары шириной 1,5 м.

Дорожная одежда на тротуарах:

- покрытие из горячей плотная мелкозернистая асфальтобетонной смеси типа В, марки П, Н=0.05 м;

- основание из щебеночной смеси С4, Н=0.15 м;

- слой основания из песка средней крупности, Н=0.15 м.

Бортовой камень, отделяющий тротуар от газонов предусмотрен марки БР100.25.10. Бордюр устанавливается на бетонное основание.

Принятый тип поперечного профиля с уклоном в сторону проезжей части и расположением бортовых камней в одном уровне с газонами исключает возможность застоя воды в осеннее - весенний период, так как вода стекает с тротуара на газон.

В зимний период эксплуатационная служба города должна организовать работы по уборке снега с тротуаров и по возможности вывезти его за пределы города, в крайнем случае, сдвинуть его на газоны для дальнейшего таяния весной.

1.5.7. Озеленение

Озеленение улицы согласно протоколу технического совещания в целях оптимизации бюджетных расходов из состава проектных решений исключены мероприятия по озеленению (посадка деревьев и кустарников) и малых архитектурных форм. Опыт эксплуатации показывает, что без должного систематического ухода (полив, агротехническое обслуживание, санитарная обрезка и замена насаждений) приживаемость зелёных насаждений крайне низка. Указанные мероприятия подлежат реализации в рамках отдельных программ благоустройства, формируемых районными акиматами, с обязательным определением балансодержателя и источников финансирования.

Малые архитектурные формы

Малые архитектурные формы в проекте расположены в местах остановочных пунктов общественного транспорта и представлены автопавильонами, скамьями и урнами. Кроме того, урны расставлены на всём протяжении тротуаров с обеих сторон на расстоянии 50-70 м друг от друга.

- автопавильоны по УСН 8601-0501-0107 -Остановочный комплекс 07 - 5 шт.

1.5.8. Инженерные сети

Проект инженерных сетей разработан на основании задания на проектирование и технических условий городских служб в составе улицы разработаны следующие инженерные коммуникации:

- водоснабжение и канализация;
- наружные сети канализации;
- ливневая канализация;
- электроосвещение;
- телефонная канализация;
- сети электроснабжения;
- защита существующих сетей газоснабжения

1.5.8.1. Водопровод

Рабочий проект выполнен на основании технических условий ГКП «Астана Су Арнасы» от 06 февраля 2012 года № 3-6/151, технических условий от 06 августа 2012 года № 3-6/2566 на строительство и переустройство сетей водопровода и канализации, строительство КНС, технических условий взамен ТУ № 3-6/151 от 10 января 2025 года № 3-6/61, а также в соответствии с ПДП района.

Проектируемые сети водоснабжения закольцованы с существующими и перспективными сетями.

Сети водоснабжения запроектированы из полиэтиленовых труб ПЭ100 SDR17 по ГОСТ 18599-2001 (СТ РК ИСО 4427-2014):

Глубина заложения сетей принята согласно продольному профилю с учётом нормативной глубины промерзания грунтов.

Протяжённость сетей из полиэтиленовых напорных труб ПЭ100 SDR17 по ГОСТ 18599-2001 (СТ РК ИСО 4427):

Переулок Ашутас

Трубы водопроводные ПЭ 100, SDR 17, 110x6.6 (Ø100) - 11 м

Трубы водопроводные ПЭ 100, SDR 17, 180x10.7 (Ø150) - 69,9 м

Переулок Жылыбулак (Дополнительные объёмы)

Трубы водопроводные ПЭ 100, SDR 17, 110x6.6 (Ø100) - 0,56 м

Трубы водопроводные ПЭ 100, SDR 17, 180x10.7 (Ø150) - 0,72 м

Переулок Суткент

Трубы водопроводные ПЭ 100, SDR 17, Ø110x6.6 - 45,05 м

Переулок №3

Трубы водопроводные из полиэтилена ПЭ 100, SDR 17, 180x10.7 - 10,73 м

Трубы водопроводные из полиэтилена ПЭ 100, SDR 17, Ø110x6.6 - 164 м

Трубы водопроводные из полиэтилена ПЭ 100, SDR 17, Ø355x21.1 - 956 м

Общая протяжённость водопроводных сетей - 1 257,96 м.

1.5.8.2. Канализация

Рабочий проект выполнен на основании технических условий ГКП «Астана Су Арнасы» от 06 февраля 2012 года № 3-6/151, технических условий от 06 августа 2012 года № 3-6/2566 на строительство и переустройство сетей водопровода и канализации, строительство КНС, технических условий взамен ТУ № 3-6/151 от 10 января 2025 года № 3-6/61, а также в соответствии с ПДП района.

Протяжённость сетей из полиэтиленовых труб ПЭ100 SDR17 по ГОСТ 18599-2001, самоотечные:

Переулок Жылыбулак

Трубы полиэтиленовые ПЭ 100, SDR 41 Ø225x5.5 (Ø200) - 57 м

Переулок №1

Трубы полимерные со структурированной стенкой SN16, вн. диаметр 209 мм - 100,0 м

Переулок Ашутас

Трубы полимерные со структурированной стенкой SN16, вн. диаметр 209 мм - 413,0 м

Трубы полимерные со структурированной стенкой SN16, вн. диаметр 145 мм - 51,0 м

Переулок Жылыбулак

Трубы полимерные со структурированной стенкой SN16, вн. диаметр 490 мм - 463,0 м
(413 м + 50 м)

Трубы полимерные со структурированной стенкой SN16, вн. диаметр 145 мм - 71,0 м

Переулок №3

Трубы полимерные со структурированной стенкой SN16, вн. диаметр 527 мм - 228,0 м

Трубы полимерные со структурированной стенкой SN16, вн. диаметр 490 мм - 647,0 м

Трубы полимерные со структурированной стенкой SN16, вн. диаметр 245 мм - 28,0 м

Общая протяжённость сетей хозяйственно-бытовой канализации - 2058,00 м.

1.5.8.3. Ливневая канализация

Рабочий проект сетей ливневой канализации выполнен в соответствии с ПДП района и на основании технических условий ГКП на ПХВ «Elorda Eco System» от 23 сентября 2025 года № 21-06/2395 на строительство ливневой канализации.

Сети ливневой канализации запроектированы из труб полимерных со структурированной стенкой SN16 по ГОСТ Р 54475-2011 с раструбным соединением (муфта).

Протяжённость сетей:

(Трубы полимерные со структурированной стенкой SN16 по ГОСТ Р 54475-2011)

Переулок №1

Трубы полимерные со структурированной стенкой SN16, вн. диаметр 209 мм - 70 м

Трубы полимерные со структурированной стенкой SN16, вн. диаметр 209 мм - 2 м

Улица Жылыбулак (По проекту 2012г)

Трубы полимерные со структурированной стенкой SN16, вн. диаметр 209 мм - 11 м

Трубы полимерные со структурированной стенкой SN16, вн. диаметр 418 мм - 68 м

Трубы полимерные со структурированной стенкой SN16, вн. диаметр 209 мм - 1 м

Улица Жылыбулак (Остаточные объемы)

Труба полиэтиленовая ПЭ100, SDR41-225x5,5 - 16 м

Труба полиэтиленовая ПЭ100, SDR41-450x11.0 - 92 м

Труба стальная электросварная 219x4 - 0,7 м

Переулок Егінді

Трубы полимерные со структурированной стенкой SN16, вн. диаметр 209 мм - 49 м

Переулок №3

Трубы полимерные со структурированной стенкой SN16, вн. диаметр 209 мм - 101,64 м

Трубы полимерные со структурированной стенкой SN16, вн. диаметр 418 мм - 19,882 м

Трубы полимерные со структурированной стенкой SN16, вн. диаметр 527 мм - 13,67 м

Трубы полимерные со структурированной стенкой SN16, вн. диаметр 588 мм - 642,815 м

Трубы полимерные со структурированной стенкой SN16, вн. диаметр 209 мм - 146 м

Общая протяжённость сетей ливневой канализации - 1 233,71 м.

1.5.8.4. Наружное электроосвещение

Проект электрического освещения пос. Достык выполнен согласно технических условий ГКП «Горсвет» от 10 февраля 2011 года № 53-11 с пролонгацией и дополнениями от 8 февраля 2012 года № 22-12, от 3 февраля 2012 года № 17-12 на электроосвещение проезжей части. Тех-

нические условия взамен от 6 октября 2021 года №676 которые являются действующими в течении всего нормативного срока проектирования и строительства электроустановки.

Освещение дорого в пос. Достык выполнить светодиодными светильниками LED (степень защиты IP-65) на 10-ти метровых опорах типа СТ-10-3.0. Для зарядки светильника предусмотрен кабель ПВС3х2.5 мм². Для отключения светильника, в случае необходимости произвести замену лампы, или ремонт светильника, на каждой опоре установить автоматический выключатель.

Питание выполнить кабелем ПвБбШв 5х16 мм² от проектируемых АСУНО №1, АСУНО №2, АСУНО №3. АСУНО запитать соответственно от БКТП№1, БКТП№2, БКТП№3. АСУНО установить в центре нагрузки. Для подключения АСУНО в ТП установить рубильник. Максимальная потеря напряжения в кабеле составляет - 1.9%. Освещение запроектировано в соответствии с нормами проектирования естественного и искусственного освещения дорог, средняя освещенность покрытий при этом составляет - блк.

Глубина заложения кабеля от планировочной отметки земли - 0.7 м, при пересечении дорог - 1 м. Под остановочными и стояночными карманами, а также под тротуарами и заездами предусмотреть одну нитку резервных ПНД труб Ø110 мм.

Электромонтажные работы выполнить согласно ПУЭ, ПТЭ и ПТБ.

Категория электроснабжения - III.

Напряжение электрической сети - 0,4 кВ.

Общая протяжённость кабельных сетей освещения - 3937 м.

1.5.8.5. Наружные сети связи

Проект наружных сетей связи выполнен по техническим условиям ГЦТ «Астанателеком» от 11 февраля 2011 года № 94 с пролонгацией от 30 января 2012 года № 98 на строительство телефонной канализации, от 21 декабря 2011 года № 1327 с пролонгацией от 7 августа 2012 года № 986 на вынос и переустройство телекоммуникаций. Продление технических условий № Д01-1-932/П-09/25 от 24 сентября 2025 года.

В связи строительством улиц в проекте предусмотрено строительство новых сетей телефонной канализации с врезкой в существующие сети.

Строительство 2-х отверстией канализации предусматривается полиэтиленовыми трубами Ø110мм с установкой колодцев ККС-2.

Через улицу на перекрестках выполнить 2-х канальные переходы.

Рабочим проектом также предусматривается:

- - строительство 4-х отверстией телефонной канализации из ПЭ труб Ø110мм с установкой сборных ж/б колодцев ККС-3 вдоль улицы;

- - прокладка кабеля ТППЭПЗ 30х2 в телефонной канализации от колодца №297/313 до колодца гольф-клуба в существующей и проектируемой канализации.

Монтажные работы выполнить согласно ВСН-116-93.

Стр-во 2-х отверстией телефонной канализации из ПЭтруб - 5 565,5 м.

1.5.8.6. Переустройство наружных электрических сетей ВЛ-10 кВ

Рабочий проект переустройства наружных электрических сетей ВЛ-10 кВ в зоне строительства объекта «Строительство, реконструкция дорог и инженерных сетей в жилых массивах города Астаны. Посёлок Достык», выполнен на основании технических условий № 808-08/3207 от 28.09.2011 г., выданных АО «Астанинская распределительная электросетевая компания», и топографической съёмки.

Данным рабочим проектом предусматривается переустройство следующих ВЛ-10 кВ:

ВЛ-10 кВ, фидер №2 ПС «Интернациональная» (обл.ку).

ВЛ-10 кВ, фидер №16 ПС «Интернациональная».

Участок ВЛ-10 кВ №2 в границах строящихся районов переустраивается в кабельные линии и врезается в существующие две зоны строительства.

На трассе от МП 10 до МП 18 производится демонтаж следующих типов опор:

промежуточная железобетонная П10-4 на стойке СВ110-3,5 - 18 шт.;

угловая анкерная УА10-2 на стойке СВ110-3,5 - 2 шт.;

угловая промежуточная УП10-2 на стойке СВ110-3,5 - 2 шт.;

промежуточная угловая переходная УП10-1 на стойке СВ110-3,5 - 2 шт.

На переустраиваемом участке производится демонтаж проводов марки АС-35/6.

Установлены две комплексы УОГР и сборки МА-2-10, и выполняются монтаж кабельной вставки кабелем марки ААБл-3×120 мм².

Технико-экономические показатели:

Напряжение сети - 10кВ

Протяженность кабельной линии КЛ-10 кВ, (ф.№2) - 1432м

Протяженность кабельной линии КЛ-10 кВ, (отпайка) - 245м

Протяженность воздушной линии ВЛ-10 кВ, (ф.№16) - 1035м

Протяженность воздушной линии ВЛ-10 кВ, (отпайки) - 330м

Длина провода марки АС 70/11 линии ВЛ-10 кВ, (ф.№16) - 3260м

1.5.8.7. Защита существующих сетей газоснабжения

Рабочий проект выполнен на основании задания на проектирование и согласно «Техническим условиям на пересечение газораспределительных сетей» №1692 от 23.06.2025.

Газопровод низкого давления проложен подземным способом. Для идентификации подземного газопровода применяется лента сигнальная «ГАЗ» с логотипом «ОПАСНО ГАЗ», «Огнеопасно ГАЗ».

Диаметр газопроводов Д225, Д160, Д110, Д90, Д63, Д32 мм.

Диаметр футляров для газопроводов: Д315, Д225, Д160, Д140, Д110, Д63.

В местах пересечения газопроводов с автомобильными дорогами и инженерными коммуникациями прокладка осуществляется с использованием защитного футляра. Концы футляров должны быть выведены на расстояние не менее 2 метров с каждой стороны от края дорожного полотна или от внешней границы пересекаемой коммуникации.

Торцы футляров подлежат герметизации гидроизоляционными материалами для предотвращения попадания влаги и грунта. На одном из концов футляра, в его верхней точке, необходимо предусмотреть контрольную трубку. Эта трубка выводится под защитное устройство - «колпак», который служит для периодического контроля давления и обнаружения возможных утечек газа. Диаметры футляров для газопроводов выбираются в соответствии с требованиями, приведенными в Таблице 2 нормативного документа МСП 4.03-103-2005 «Газораспределительные системы».

В местах пересечения газопроводов с автомобильной дорогой для дополнительной защиты и удобства эксплуатации предусматривается устройство каналов.

Каналы из плит П9-11 и П9г-11 - железобетонные плиты для устройства частей канала;

П12-5 и П12г-11а - железобетонные плиты для днища канала.

Размеры плит каналов выбраны с учетом условий прокладки газопроводов, в свою очередь зависят от диаметра труб и футляров, и расстояния между ними при совместной прокладке. Расстояния между футлярами газопроводов при прокладке в одном канале выбраны на основании Приложения 1 СН 527-80 «Инструкция проектирования и технологических планов трубопроводов Р=до 10 МПа».

Наряду с этим, проектом предусмотрена канальная прокладка газопроводов при пересечении с автомобильной дорогой. Общая протяженность участка канальной прокладки составляет 102 м.

Газопроводы низкого давления запроектированы из полиэтиленовых труб ПЭ100 SDR11 СТ РК ГОСТ Р 50838-2011.

1.5.9. Водоснабжение

Водоснабжение строительной площадки будет предусмотрено привозной водой. Система водоотведения санитарно-бытовых помещений строительных площадок осуществляется путем подключения их к существующей системе водоотведения по временной схеме или устройством надворного туалета с водонепроницаемой выгребной ямой, или мобильных туалетных кабин «Биотуалет». По мере заполнения биотуалетов их содержимое будет откачиваться ассенизационными машинами, и вывозится согласно договора разовой услуги на очистные сооружения специализированных предприятий.

Расчет воды на хозяйственно-питьевые нужды осуществляется в порядке, установленном законодательством РК. Для расчета объема хозяйственно-питьевого водопотребления для нужд персонала принята норма 25 л/сут. на 1 человека (77 человек).

$$77 \text{ чел.} \times 25 \text{ л/сут} / 1000 = 1,925 \text{ м}^3/\text{сут.}$$

$$\text{Годовой объем составит } 1,925 \text{ м}^3/\text{сут} \times 30 \text{ дней} \times 14 \text{ месяцев} = 808,5 \text{ м}^3$$

Расход воды в период проведения строительства объекта составит на хоз.-бытовые нужды (согласно сметным данным) - **848,05 м³**; на производственные технические нужды (согласно сметным данным) - **3468,32 м³**.

Необходимость воды для технических нужд при капитальном ремонте автомобильной дороги связана с технологией производства работ и нужна для обеспыливания поверхностей. Вода испаряется в окружающую атмосферу без загрязнения.

В соответствии с «Санитарно-эпидемиологические требования к водоемким объектам, местам водозабора для хозяйственно-питьевых целей, хозяйственно-питьевому водоснабжению и местам культурно-бытового водопользования и безопасности водных объектов», приказ Министра здравоохранения Республики Казахстан от 20.02.2023г. №26: в пределах санитарно-защитной полосы водоводов исключается расположение источников загрязнения почвы и грунтовых вод (уборные, выгребные ямы, навозохранилища, приемники мусора и другие).

На строительной площадке предусматривается установить биотуалет. По мере накопления жидкие бытовые отходы будут вывозиться ассенизационными машинами и сбрасываться в городскую канализацию по согласованию с СЭУ. После завершения работ туалет должен быть удален.

На период строительства на строительных площадках предусмотрены эстакады мытья колёс машин и механизмов открытого типа, рассчитанные на две единицы техники.

В сточные воды, образующиеся в результате функционирования станций очистки попадают грубо дисперсные взвешенные вещества, нефтепродукты.

Сбор и очистку сточных вод от взвешенных веществ и нефтепродуктов производить на комплексах очистных сооружений, состоящих из:

- площадки для мойки колес машин;
- сборного колодца диаметром 1000мм;
- сооружения очистки производительностью 0,45 л/сек;
- водозаборной камеры с погружным насосом.

Сооружения очистки участка мытья предназначены для рационального использования воды с повторным использованием очищенных сточных вод от мойки колес машин.

Схема повторного использования сточных вод с предварительной очисткой от взвешенных веществ и маслосодержащих стоков принята следующая.

Загрязненные сточные воды от мойки колес машин собираются в приямок размером 300х300х250(г), перекрытый решеткой для задержания механических примесей. Затем стоки направляются в горизонтальный отстойник, где происходит оседание крупных взвешенных частиц. Объем осадочной камеры рассчитан согласно таблицы 31 СНиП 2.04.03-85 на 2-х часовое

осаждение взвешенных веществ со скоростью от 5-10 мм/сек и принимается размером $2 \times 1,5 \times 1,50(h)$, где h - высота слоя воды в сооружении очистки.

Очищенные сточные воды поступают в водозаборную камеру диаметром 1000мм, от-куда погружным насосом марки TS50H 111/1, имеющим производительность 1,72 м³/час, напор 16,83 м, мощность 1,1 кВт подаются на повторное использование.

По мере накопления взвешенных частиц в осадочном отделении, осадок периодически удалять из очистных сооружений с помощью переносной насосной установки.

Удаленный осадок со взвешенными веществами собирается и вывозится ассенизационной машиной за пределы стройплощадки согласно договора со специализированной организацией.

Сбор нефтепродуктов производится поворотным маслосборным устройством с отводом их в резервуар для сбора масла. По мере накопления нефтепродукты удаляются вручную и вывозятся за пределы стройплощадки согласно договора со специализированной организацией.

Сточные воды от мойки автомобилей, поступающие на очистку, будут содержать взвешенные вещества (песок, глина) и нефтепродукты в количестве, представленном в таблице 1.4.

таблица 1.4.

Наименование параметра	Величина, мг/л, max
Содержание взвешенных веществ в исходной воде	700
Содержание нефтепродуктов в исходной воде	100
Содержание взвешенных веществ в очищенной воде	10
Содержание нефтепродуктов в очищенной воде	0,3

Характеристика водооборотных систем и очистных сооружений приведена в таблице 1.5 - 1.6. Баланс водопотребления и баланс водоотведения представлен в таблице 1.7.

Гидрогеологические исследования, проведенные на стадии разведки, позволяют отнести участок планируемых работ по степени сложности гидрогеологических условий к простым. Интенсивность воздействия слабая, так как изменения природной среды не выходят за существующие пределы естественной природной изменчивости.

Характеристика водооборотных систем

таблица 1.5

№ ВОС, повторной системы	Наименование произ- водства, цеха	Водооборотные системы			Повторные системы					
		Объем систе- мы	Расход подпитки		Тип ВОС	Использование воды		Расход м ³ /сут	Расход подпитки	
			м ³ /сут	%		Первичное	вторичное		м ³ /сут	%
1	2	3	4		5	6	7	8	9	10
1	Стройплощадка - мойка колес автомобилей	10	2	20	замкнутый					

Характеристика очистных сооружений

таблица 1.6

Год	Наименование очист- ного сооружения и ме- тод очистки	Пропускная способность м ³ /сут		Эффективность очистки						
		Проектная	Фактическая	Ингредиент		Средняя концентрация (по проекту)		Средняя концентрация (фактическая)		
				Наименование	код	Поступило мг/л	Сброшено мг/л	Поступило мг/л	Сброшено мг/л	
2	2	3	4	5	6	7	8	9	10	
2026 - 2027	Тонкослойный отстой- ник механический	10		Взвешенные ве- щества		700	10			
				Нефтепродукты		100	0,3			

Баланс водопотребления и водоотведения (период строительства)

Процессы водопотребления, водопотребляющее оборудование	Водопотребление, м ³ /год							Водоотведение, м ³ /год			
	Всего	На производственные нужды			Оборотная вода	Повторно исп. вода	Потери, м ³ /год	Безвозвратное потребление, м ³ /год	Итого	Требующие очистки*	Нормативно чистые
		Свежая вода		Итого							
		Техническая	Питьевого качества								
Хоз.-бытовые нужды	848,05		848,05	848,05				848,05	848,05		
Технические нужды	3468,32	3468,32					3468,32				

1.5.10. Сведения о потребности в энергии, природных ресурсах, сырье и материалах

При строительстве проектируемого участка улицы рекомендуется использовать продукцию следующих действующих предприятий по производству строительных материалов:

- карьер Миновский ТОО «Коктау-РХ», расположен в трёх км от 36-ого км а/д «Астана - Павлодар». Продукция - естественный щебень из выветрелых метаморфических пород (кремнистых сланцев) в качестве дренирующего грунта в рабочий слой земполотна.

- карьер «КазГер» ТОО «ДС Нойбург», расположен в 10 км от км 31,5 а/д «Астана - Павлодар». Продукция - естественный щебень и щебень фракционированный из выветрелых магматических (эффузивных) пород, песок из отсевов дробления.

- Рождественский карьер песка - расположен в 4-х километрах вправо от 31-ого километра автодороги «Астана - Киевка - Темиртау», на правом берегу реки Нура. Продукция - песок крупный. Рекомендуется для устройства дренирующего слоя.

- карьер «Коши» ТОО «Александрит ИВ» - расположен в Целиноградском районе, в 3км к юго-западу от посёлка Коши. Продукция - естественный щебень и щебень фракционированный из выветрелых осадочных пород (известняков). Песок из отсевов дробления. Грунт для отсыпки земляного полотна.

- карьер «Ельток» ТОО «Нефрит СВ» - расположен в Аршалинском рай-оне, в 9км от п. Бабатай. Продукция - естественный щебень и щебень фракционированный из выветрелых осадочных пород (песчаники).

- Вишневецкий щебзавод ТОО «Аркада Индастри» - расположен в Аршалинском районе. Продукция - щебень фракционированный из изверженных пород (граниты). Песок из отсевов дробления.

Естественный щебень рекомендуется к использованию в качестве дренирующего грунта в рабочий слой земполотна. Фракционированный щебень - в конструкцию дорожной одежды. Песок из отсевов дробления - в качестве дренирующего грунта.

Характеристика источников выбросов загрязняющих веществ на период СМР:

Площадка проведения строительно-монтажных работ принята как неорганизованный источник выбросов №6001, для организованных источников выбросов №0001.

Основные технологические процессы: котел битумный (растопка котла), компрессор, ДЭС, земляные работы, разработка инертных материалов, гидроизоляция ж/б изделий (битумные работы), сварочные и медницкие работы, резка металла, покрасочные работы, работа и движение спецтехники, механическая обработка металлов, деревообрабатывающий станок.

Продолжительность проведения работ составит 14 месяцев

Начало работ запланировано на II квартал 2026 год

Общая численность работников 77 человек

Стройплощадка укомплектована следующими механизмами и оборудованием:

Машины и механизмы:

- Трамбовки пневматические
- Молотки отбойные пневматические
- Электростанции передвижные (до 4 кВт)
- Насосы для водопонижения (2,8 кВт)
- Компрессоры передвижные (5 м³/мин)
- Автомобили бортовые (до 5 т)
- Экскаваторы одноковшовые (0,4-0,5 м³)
- Котлы битумные передвижные (400 л)
- Краны на автомобильном ходу (10 т)
- Краны на гусеничном ходу (до 16 т)
- Катки дорожные на пневмоходу (30 т)
- Домкраты гидравлические (50-63 т)

- Автопогрузчики (5 т)
- Тали электрические (3,2 т)
- Аппарат для сварки полимерных труб (100-355 мм)
- Бульдозеры-рыхлители (8,5-14 т)
- Катки тандемные (9-10 т)

Земляные работы:

Насыпь	21691,78 м ³
Выемка	21691,78 м ³
Земля растительная	1249,71 м ³

Станки и агрегаты:

Сварочные работы: расход электродов 273,05 кг, проволока сварочная 108,95 кг.

Газовая сварка и резка: время работы аппарата 256 ч., кислород техн. 10,41 кг., пропан бутановая смесь 1734,76 кг.

Битумный котел: время работы 250 ч., расход битума 66,89 тонн, расход ДТ 2,35 тонн

ДЭС: время работы 500 ч., расход ДТ 1,5 тонн

Компрессор: время работы 500 ч., расход ДТ 1,5 тонн

Механическая обработка металла (станок шлифовальный) - 170 ч.

Механическая обработка металла (дрель электрическая) - 110 ч.

Деревообработка - 20 ч.

Аппарат для сварки полиэтиленовых труб - 217 ч. (15084,54 м)

Инертные материалы:

Щебень фр. 5-10 мм	0,25 м ³
Щебень фр. 10-20 мм	841,16 м ³
Щебень фр. 20-40 мм	0,40 м ³
Щебень фр. 40-80 (70) мм	4,54 м ³
Песок строительный	13422,95 м ³ (влажность более 3%)
Смесь ПГС	1,77 м ³
Цемент	0,55 тонн
Известь хлорная	0,01 тонн

Малярные работы:

Грунтовка	0,10 тонн
Растворитель (ацетон)	0,03 тонн
Эмаль (краска)	0,72 тонн
Лак битумный	0,06 тонн
Смеси асфальтоб-ые горячие	13820,06 тонн
Битум нефтяной строит.	66,89 тонн
Праймер битумный	2,49 тонн
Мастика битумная	19,85 тонн
Вода техническая	3468,32 м ³
Вода питьевая	848,05 м ³
Ветошь	6,65 кг

1.6. Ожидаемые виды, характеристики и количество эмиссий в окружающую среду, иных вредных антропогенных воздействий на окружающую среду, связанных со строительством и эксплуатацией объектов для осуществления рассматриваемой деятельности

1.6.1. Ожидаемое воздействие на атмосферный воздух

Качество атмосферного воздуха, как одного из основных компонентов природной среды, является важным аспектом при оценке воздействия проектируемого объекта на окружающую среду и здоровье населения.

Загрязненность атмосферного воздуха химическими веществами может влиять на состояние здоровья населения, на животный и растительный мир прилегающей территории. Воздействие на атмосферный воздух намечаемой деятельности оценивается с позиции соответствия законодательным и нормативным требованиям, предъявляемым к качеству воздуха.

Для оценки уровня загрязнения атмосферного воздуха от источников выбросов при реализации проекта приняты следующие критерии:

- максимально-разовые концентрации (ПДК м.р.), согласно списку «Предельно допустимые концентрации загрязняющих веществ в атмосферном воздухе населенных мест» (приказ Министра здравоохранения Республики Казахстан от 2 августа 2022 года № ҚР ДСМ-70 «Об утверждении Гигиенических нормативов к атмосферному воздуху в городских и сельских населенных пунктах, на территориях промышленных организаций»).

Согласно санитарным нормам РК, на границе в жилых районах приземная концентрация ЗВ **не должна превышать 1 ПДК**.

В данном разделе рассмотрена потенциальная возможность воздействия на атмосферный воздух от намечаемой деятельности.

Площадка проведения строительно-монтажных работ принята как неорганизованный источник выбросов №6001, для организованных источников выбросов №0001.

Выбросы в атмосферу содержат 23 наименования загрязняющих вещества: оксид железа (3 класс опасности), марганец и его соединения (2 класс опасности), гашеная известь (3 класс опасности), азота диоксид (2 класс опасности), азота оксид (3 класс опасности), сажа (3 класс опасности), сера диоксид (3 класс опасности), оксид углерода (4 класс опасности), фтористые газообразные соединения (2 класс опасности), фториды (2 класс опасности), диметилбензол (3 класс опасности), метилбензол (3 класс опасности), хлорэтилен (1 класс опасности), бутилацетат (4 класс опасности), акролеин (2 класс опасности), формальдегид (2 класс опасности), ацетон (4 класс опасности), уайт-спирит, углеводороды (4 класс опасности), взвешенные частицы (3 класс опасности), пыль неорганическая, содержащая двуокись кремния в %: 70-20 (3 класс опасности), пыль абразивная, пыль древесная.

Валовый выброс вредных веществ в атмосферу от источников на период строительства ориентировочно составит **1,556282167 г/с; 4,555827784 тонн** (без учета валового выброса от передвижных источников).

Валовый выброс от автотранспорта не учитывается, выбросы оплачиваются по фактическому объёму сожженного топлива, максимально-разовый выброс же включён в расчёт рассеивания, чтобы оценить воздействие объекта в целом на окружающую среду.

На период эксплуатации источники выбросов отсутствуют.

Перечень и количество загрязняющих веществ, выбрасываемых в атмосферу при строительных работах от стационарных источников, представлен в таблице 1.8.

Таблица 1.8. Перечень загрязняющих веществ, выбрасываемых в атмосферу на период СМР

Код ЗВ	Наименование загрязняющего вещества	ЭНК, мг/м ³	ПДКм.р, мг/м ³	ПДКс.с., мг/м ³	ОБУВ, мг/м ³	Класс опасности	Выброс вещества, г/с	Выброс вещества, т/год, (М)	Значение М/ЭНК
1	2	3	4	5	6	7	8	9	10
0123	Железо (II, III) оксиды (в пересчете на железо) (диЖелезо триоксид, Железа оксид) (274)			0,04		3	0,02068	0,005	0,125
0143	Марганец и его соединения (в пересчете на марганца (IV) оксид) (327)		0,01	0,001		2	0,00176	0,00054	0,54
0214	Кальций дигидроксид (Гашеная известь, Пушонка) (304)		0,03	0,01		3	0,001296	0,00000329	0,000329
0301	Азота (IV) диоксид (Азота диоксид) (4)		0,2	0,04		2	0,07072	0,1221	3,0525
0304	Азот (II) оксид (Азота оксид) (6)		0,4	0,06		3	0,068368	0,122219	2,03698333
0328	Углерод (Сажа, Углерод черный) (583)		0,15	0,05		3	0,00898583334	0,0155875	0,31175
0330	Сера диоксид (Ангидрид сернистый, Сернистый газ, Сера (IV) оксид) (516)		0,5	0,05		3	0,03201346666	0,043818	0,87636
0337	Углерод оксид (Окись углерода, Угарный газ) (584)		5	3		4	0,07739286666	0,10716474	0,03572158
0342	Фтористые газообразные соединения /в пересчете на фтор/ (617)		0,02	0,005		2	0,00031	0,00011	0,022
0344	Фториды неорганические плохо растворимые		0,2	0,03		2	0,00167	0,0003	0,01
0616	Диметилбензол (смесь о-, м-, п- изомеров) (203)		0,2			3	0,1535423	0,1536752	0,768376
0621	Метилбензол (349)		0,6			3	0,0144667	0,005208	0,00868
0827	Хлорэтилен (Винилхлорид, Этиленхлорид) (646)			0,01		1	0,0000093	0,000007254	0,0007254
1210	Бутилацетат (Уксусной кислоты бутиловый эфир) (110)		0,1			4	0,0028	0,001008	0,01008

1301	Проп-2-ен-1-аль (Акролеин, Акри- лальдегид) (474)		0,03	0,01		2	0,002	0,0036	0,36
1325	Формальдегид (Метаналь) (609)		0,05	0,01		2	0,002	0,0036	0,36
1401	Пропан-2-он (Ацетон) (470)		0,35			4	0,0477333	0,047184	0,13481143
2752	Уайт-спирит (1294*)				1		0,0125244	0,0045088	0,0045088
2754	Алканы С12-19 /в пересчете на С/ (Углеводороды предельные С12-С19 (в пересчете на С); Растворитель РПК-265П) (10)		1			4	0,31687	0,30318	0,30318
2902	Взвешенные частицы (116)		0,5	0,15		3	0,0066	0,03736	0,24906667
2908	Пыль неорганическая, содержащая диоксид кремния в %: 70-20		0,3	0,1		3	0,63314	3,553224	35,53224
2930	Пыль абразивная (Корунд белый, Монокорунд) (1027*)				0,04		0,0034	0,02081	0,52025
2936	Пыль древесная (1039*)				0,1		0,078	0,00562	0,0562
	В С Е Г О :						1,556282167	4,55582778	45,3187622

Примечания: 1. В колонке 9: "М" - выброс ЗВ,т/год; при отсутствии ЭНК используется ПДКс.с. или (при отсутствии ПДКс.с.) ПДКм.р. или (при отсутствии ПДКм.р.) ОБУВ

2. Способ сортировки: по возрастанию кода ЗВ (колонка 1)

**Без учета выбросов от автотранспорта*

Расчет загрязнения воздушного бассейна вредными веществами произведен на программе «Эра v 3.0», которая предназначена для расчета полей концентраций и рассеивания вредных примесей в приземном слое атмосферы, содержащихся в выбросах предприятий, с целью установления нормативов допустимых выбросов (НДВ).

Расчет полей приземных концентраций проводился с учетом фоновых концентраций и проводился для максимального режима работы источников загрязнения.

На период строительства расчет рассеивания проводился в целом по расчетному прямоугольнику и в жилой зоне (таблица 1.9).

Анализ результатов расчета рассеивания показал, что расчетные максимальные концентрации по всем ингредиентам на границе жилой зоны составляют менее 1,0 ПДК, т.е. нормативное качество воздуха на границе жилой зоны (ЖЗ) обеспечивается и соответствует приказу Министра здравоохранения Республики Казахстан от 2 августа 2022 года № ҚР ДСМ-70 «Об утверждении Гигиенических нормативов к атмосферному воздуху в городских и сельских населенных пунктах, на территориях промышленных организаций».

Расчетные максимальные концентрации на расчетном прямоугольнике и в жилой зоне, создаваемые выбросами источников предприятия, приведены в результатах расчета рассеивания загрязняющих веществ (приложение 3).

Санитарно-защитная зона

Согласно санитарным правилам «Санитарно-эпидемиологические требования к санитарно-защитным зонам объектов, являющихся объектами воздействия на среду обитания и здоровье человека» Приказ и.о. Министра здравоохранения Республики Казахстан от 11 января 2022 года № ҚР ДСМ-2 (далее - санитарные правила) нормативный размер санитарно-защитной зоны для проектируемого объекта **не устанавливается**.

Таблица 1.9. Определение необходимости расчетов приземных концентраций по веществам на период строительства

Код ЗВ	Наименование загрязняющего вещества	ПДК максим. разовая, мг/м ³	ПДК среднесуточная, мг/м ³	ОБУВ ориентир. без-опасн. УВ, мг/м ³	Выброс вещества, г/с (М)	Средневзвешенная высота, м (Н)	М/(ПДК*Н) для Н>10 М/ПДК для Н<10	Необходимость проведения расчетов
1	2	3	4	5	6	7	8	9
0123	Железо (II, III) оксиды (в пересчете на железо) (ди)Железо триоксид, Железа оксид) (274)		0,04		0,02068	2	0,0517	Нет
0143	Марганец и его соединения (в пересчете на марганца (IV) оксид) (327)	0,01	0,001		0,00176	2	0,176	Да
0214	Кальций дигидроксид (Гашеная известь, Пушонка) (304)	0,03	0,01		0,001296	2	0,0432	Нет
0304	Азот (II) оксид (Азота оксид) (6)	0,4	0,06		0,068368	2	0,1709	Да
0328	Углерод (Сажа, Углерод черный) (583)	0,15	0,05		0,00898583334	2	0,0599	Нет
0337	Углерод оксид (Окись углерода, Угарный газ) (584)	5	3		0,07739286666	2	0,0155	Нет
0616	Диметилбензол (смесь о-, м-, п- изомеров) (203)	0,2			0,1535423	2	0,7677	Да
0621	Метилбензол (349)	0,6			0,0144667	2	0,0241	Нет
0827	Хлорэтилен (Винилхлорид, Этиленхлорид) (646)		0,01		0,0000093	2	0,000093	Нет
1210	Бутилацетат (Уксусной кислоты бутиловый эфир) (110)	0,1			0,0028	2	0,028	Нет
1301	Проп-2-ен-1-аль (Акролеин, Акрилальдегид) (474)	0,03	0,01		0,002	2	0,0667	Нет
1325	Формальдегид (Метаналь) (609)	0,05	0,01		0,002	2	0,040	Нет
1401	Пропан-2-он (Ацетон) (470)	0,35			0,0477333	2	0,1364	Да
2752	Уайт-спирит (1294*)			1	0,0125244	2	0,0125	Нет
2754	Алканы С12-19 /в пересчете на С/ (Углеводороды предельные С12-С19 (в пересчете на С); Растворитель РПК-265П) (10)	1			0,31687	2	0,3169	Да

2902	Взвешенные частицы (116)	0,5	0,15		0,0066	2	0,0132	Нет
2908	Пыль неорганическая, содержащая дву-окись кремния в %: 70-20	0,3	0,1		0,63314	2	21 105	Да
2930	Пыль абразивная (Корунд белый, Монокорунд) (1027*)			0,04	0,0034	2	0,085	Нет
2936	Пыль древесная (1039*)			0,1	0,078	2	0,780	Да
Вещества, обладающие эффектом суммарного вредного воздействия								
0301	Азота (IV) диоксид (Азота диоксид) (4)	0,2	0,04		0,07072	2	0,3536	Да
0330	Сера диоксид (Ангидрид сернистый, Сернистый газ, Сера (IV) оксид) (516)	0,5	0,05		0,03201346666	2	0,064	Нет
0342	Фтористые газообразные соединения /в пересчете на фтор/ (617)	0,02	0,005		0,00031	2	0,0155	Нет
0344	Фториды неорганические плохо растворимые	0,2	0,03		0,00167	2	0,0084	Нет
<p>Примечания: 1. Необходимость расчетов концентраций определяется согласно п.58 МРК-2014. Значение параметра в колонке 8 должно быть >0.01 при Н>10 и >0.1 при Н<10, где Н - средневзвешенная высота ИЗА, которая определяется по стандартной формуле: Сумма(Н_і*М_і)/Сумма(М_і), где Н_і - фактическая высота ИЗА, М_і - выброс ЗВ, г/с</p> <p>2. При отсутствии ПДКм.р. берется ОБУВ, при отсутствии ОБУВ - ПДКс.с.</p>								

Предложения по установлению нормативов допустимых выбросов (НДВ) для предприятия

Расчет нормативов НДВ для проектируемого объекта производился на основании расчета рассеивания вредных веществ в приземном слое атмосферы. Нормативы НДВ определены для каждого вещества отдельно и для случая всех возможных групп суммаций.

Валовый выброс от автотранспорта не учитывается, выбросы оплачиваются по фактическому объёму сожженного топлива, максимально-разовый выброс же включён в расчёт рассеивания, чтобы оценить воздействие объекта в целом на окружающую среду.

В соответствии с Инструкцией по определению категории объекта, оказывающего негативное воздействие на окружающую среду, Приказ Министра экологии, геологии и природных ресурсов Республики Казахстан от 13 июля 2021 года № 246 (далее Инструкция) - отнесение объектов, оказывающих негативное воздействие на окружающую среду, к объектам I, II, III или IV категорий по видам деятельности и иных критериев, осуществляется при проведении обязательной оценки воздействия на окружающую среду, скрининга воздействий намечаемой деятельности, а также без учета вышеперечисленных двух процедур самостоятельно оператором.

Экологическая оценка проектируемого объекта проведена по упрощенному порядку руководствуясь п. 3 ст. 49 Экологического Кодекса и Инструкцией по организации и проведению экологической оценки, утвержденной Приказом Министра экологии, геологии и природных ресурсов Республики Казахстан от 30 июля 2021 года № 280.

В соответствии с пп. 7 п. 12 «Инструкции по определению категории объекта, оказывающего негативное воздействие на окружающую среду» утвержденной приказом МЭГПР от 13 июля 2021 года № 246 объект относится к III категории.

В связи с тем, что объект относится к **III категории**, то согласно п. 11 ст. 39 ЭК РК нормативы эмиссий для объектов III и IV категорий не устанавливаются, таблица нормативов не приводится. Согласно «Методике определения нормативов эмиссий в окружающую среду» от 10 марта 2021 года № 63, валовые выбросы от двигателей передвижных источников (т/год) не нормируются и в общий объем выбросов вредных веществ не включаются.

В таблице 1.10 представлена таблица Декларируемое количество выбросов загрязняющих веществ в атмосферный воздух.

Таблица 1.10. Декларируемое количество выбросов загрязняющих веществ в атмосферный воздух

Декларируемый год: 2026-2027			
Номер источника загрязнения	Наименование загрязняющего вещества	г/сек	т/год
1	2	3	4
0001	(0301) Азота (IV) диоксид (Азота диоксид) (4)	0,00648	0,00584
	(0304) Азот (II) оксид (Азота оксид) (6)	0,001053	0,000949
	(0328) Углерод (Сажа, Углерод черный) (583)	0,0006525	0,0005875
	(0330) Сера диоксид (Ангидрид сернистый, Сернистый газ, Сера (IV) оксид) (516)	0,0153468	0,013818
	(0337) Углерод оксид (Окись углерода, Угарный газ) (584)	0,0357048	0,032148
0002	(0301) Азота (IV) диоксид (Азота диоксид) (4)	0,025	0,045
	(0304) Азот (II) оксид (Азота оксид) (6)	0,0325	0,0585
	(0328) Углерод (Сажа, Углерод черный) (583)	0,00416666667	0,0075
	(0330) Сера диоксид (Ангидрид сернистый, Сернистый газ, Сера (IV) оксид) (516)	0,00833333333	0,015
	(0337) Углерод оксид (Окись углерода, Угарный газ) (584)	0,02083333333	0,0375
	(1301) Проп-2-ен-1-аль (Акролеин, Акрилальдегид) (474)	0,001	0,0018

	(1325) Формальдегид (Метаналь) (609)	0,001	0,0018
	(2754) Алканы C12-19 /в пересчете на C/ (Углеводороды предельные C12-C19 (в пересчете на C); Растворитель РПК-265П) (10)	0,01	0,018
0003	(0301) Азота (IV) диоксид (Азота диоксид) (4)	0,025	0,045
	(0304) Азот (II) оксид (Азота оксид) (6)	0,0325	0,0585
	(0328) Углерод (Сажа, Углерод черный) (583)	0,00416666667	0,0075
	(0330) Сера диоксид (Ангидрид сернистый, Сернистый газ, Сера (IV) оксид) (516)	0,00833333333	0,015
	(0337) Углерод оксид (Окись углерода, Угарный газ) (584)	0,02083333333	0,0375
	(1301) Проп-2-ен-1-аль (Акролеин, Акрилальдегид) (474)	0,001	0,0018
	(1325) Формальдегид (Метаналь) (609)	0,001	0,0018
	(2754) Алканы C12-19 /в пересчете на C/ (Углеводороды предельные C12-C19 (в пересчете на C); Растворитель РПК-265П) (10)	0,01	0,018
6001	(2908) Пыль неорганическая, содержащая двуокись кремния в %: 70-20	0,1348	3,04258
6002	(0214) Кальций дигидроксид (Гашеная известь, Пушонка) (304)	0,001296	0,00000329
	(2908) Пыль неорганическая, содержащая двуокись кремния в %: 70-20	0,3066	0,465324
6003	(0123) Железо (II, III) оксиды (в пересчете на железо) (диЖелезо триоксид, Железа оксид) (274)	0,02068	0,005
	(0143) Марганец и его соединения (в пересчете на марганца (IV) оксид) (327)	0,00176	0,00054
	(0301) Азота (IV) диоксид (Азота диоксид) (4)	0,01424	0,02626
	(0304) Азот (II) оксид (Азота оксид) (6)	0,002315	0,00427
	(0342) Фтористые газообразные соединения /в пересчете на фтор/ (617)	0,00031	0,00011
	(0344) Фториды неорганические плохо растворимые	0,00167	0,0003
6004	(2902) Взвешенные частицы (116)	0,0066	0,03736
	(2930) Пыль абразивная (Корунд белый, Монокорунд) (1027*)	0,0034	0,02081
6005	(0337) Углерод оксид (Окись углерода, Угарный газ) (584)	0,0000214	0,00001674
	(0827) Хлорэтилен (Винилхлорид, Этиленхлорид) (646)	0,0000093	0,000007254
6006	(0616) Диметилбензол (смесь о-, м-, п- изомеров) (203)	0,1535423	0,1536752
	(0621) Метилбензол (349)	0,0144667	0,005208
	(1210) Бутилацетат (Уксусной кислоты бутиловый эфир) (110)	0,0028	0,001008
	(1401) Пропан-2-он (Ацетон) (470)	0,0477333	0,047184
	(2752) Уайт-спирит (1294*)	0,0125244	0,0045088
6007	(2754) Алканы C12-19 /в пересчете на C/ (Углеводороды предельные C12-C19 (в пересчете на C); Растворитель РПК-265П) (10)	0,29687	0,26718
6008	(2936) Пыль древесная (1039*)	0,078	0,00562

6009	(2908) Пыль неорганическая, содержащая дву- окись кремния в %: 70-20	0,02644	0,0269
6010	(2908) Пыль неорганическая, содержащая дву- окись кремния в %: 70-20	0,1653	0,01842
Всего:		1,55628216666	4,555827784

1.6.2. Ожидаемое воздействие на водный бассейн

Земельный участок проектируемого объекта находится на расстоянии около 330 метров от ближайшего водного объекта - участок старицы реки Есиль и 70 метров от старого русла реки Есиль.

Относительно участка старицы реки Есиль, проектируемый объект находится в пределах водоохранной зоны. Получено согласование РГУ «Есильская бассейновая инспекция по регулированию использования и охране водных ресурсов» №KZ93VRC00026811 от 03.02.2026 г.

Также при проведении строительных работ по освобождению земельных участков в соответствии с РНД 211.2.03.02-97 «Методические указания по применению Правил охраны поверхностных вод Республики Казахстан» будут соблюдаться следующие технические и организационные мероприятия, предупреждающие возможное негативное воздействие на подземные и поверхностные водные ресурсы:

- Контроль за водопотреблением и водоотведением в период проведения работ;
- Организация системы сбора и хранения отходов производства;
- Организация системы сбора, хранения и транспортировки всех сточных вод;
- Контроль над герметизацией всех емкостей, во избежание утечек и возникновения аварийных ситуаций;
- Согласование с территориальными органами ООС местоположения всех объектов использования и потенциального загрязнения подземных и поверхностных вод.

Климат района резко континентальный с продолжительной холодной зимой и коротким жарким летом, большими сезонными и суточными колебаниями температуры воздуха.

Исходными данными для разработки проектных решений по предупреждению загрязнений поверхностных и подземных вод и рациональному использованию водных ресурсов при проектировании, строительстве и эксплуатации послужили следующие материалы:

- задание на проектирование;
- рабочий проект.

Возможными источниками загрязнения поверхностных и подземных вод являются:

- вредные выбросы в атмосферу (пыль, аэрозоли), осаждающиеся на поверхности водных объектов;
- места хранения отходов производства и бытовых отходов.

Мероприятия по охране водных ресурсов

При проведении работ по реконструкции предусмотрены следующие мероприятия, обеспечивающие рациональное использование водных ресурсов и их охрану:

- устройство системы вертикальной планировки с отводом поверхностных вод по лоткам в отстойники с выпуском через фильтрующие грунтовые валы;
- исключение разлива нефтепродуктов (необорудованная заправка, слив отработанных масел и т.п.);
- запрещение открытого хранения сыпучих, растворимых и размываемых материалов;
- организация регулярной уборки территории;
- соблюдение природоохранных требований законодательных и нормативных актов Республики Казахстан (Водный Кодекс от 9 апреля 2025 года № 178-VIII ЗРК; РНД 211.2.03.02-97, 1997), внутренних документов и стандартов компании.

Все строительные рабочие обеспечиваются доброкачественной питьевой водой, отвечающей требованиям действующих санитарных правил и нормативов.

На период строительства вода привозная, бутилированная (питьевые нужды). На технические нужды вода привозится спецавтотранспортом, согласно договора.

Для питьевого водоснабжения должны соблюдаться следующие требования:

- все строительные рабочие (и прочие работники) обеспечиваются доброкачественной питьевой водой, отвечающей требованиям действующих санитарных правил и нормативов;

- питьевые установки (кулеры, помпы с бутилированной водой и другие) располагаются не далее 75 м от рабочих мест. К питьевым установкам должен быть обеспечен свободный доступ всех работников. Необходимо иметь питьевые установки в гардеробных, пунктах питания, здравпунктах, в местах отдыха работников и укрытиях от солнечной радиации и атмосферных осадков;
- работники, работающие на высоте, а также машинисты землеройных и дорожных машин, крановщики и другие, которые по условиям производства не имеют возможности покинуть рабочее место, обеспечиваются питьевой водой непосредственно на рабочих местах.

1.6.3. Ожидаемое воздействие на недра

Недра - часть земной коры, расположенная ниже почвенного слоя, а при его отсутствии - ниже земной поверхности и дна водоёмов и водотоков, простирающаяся до глубин, доступных для геологического изучения и освоения.

В районе расположения объекта **отсутствуют** запасы минеральных и сырьевых ресурсов, а также запасы подземных вод, которые могут служить источником хозяйственного назначения крупных населенных пунктов.

Геологических объектов культурного, научного или санитарно-оздоровительного назначения в районе размещения проектируемого объекта нет.

Отрицательное воздействие на недра и геологические структуры в период строительства - локальное и кратковременное, в период эксплуатации не прогнозируется.

Для обеспечения строительной площадки необходимыми строительными материалами и ресурсами будут задействованы подрядные организации и предприятия (не исключено участие местных подрядчиков).

1.6.4. Ожидаемое воздействие на земельные ресурсы и почвенный покров

Почвы являются достаточно консервативной средой, собирающей в себя многочисленные загрязнители и теряющей от этого свои свойства. По сравнению с атмосферой или поверхностными водами почва - самая малоподвижная среда, миграция загрязняющих веществ в которой происходит относительно медленно. Загрязнение почвенного покрова происходит в основном за счет выбросов в атмосферу загрязняющих веществ и последующего их осаждения под влиянием силы тяжести, влажности или атмосферных осадков. При реализации проектных решений дополнительной нагрузки на уровень загрязнения атмосферного воздуха не предусматривается, соответственно дополнительная нагрузка на почвенный покров также не предусматривается.

Параметры обращения с отходами производства и потребления в части исключения загрязнения земель рассмотрены в соответствующем разделе настоящего отчета. Анализ обследования всех видов возможного образования отходов, а также способов их складирования или захоронения, показал, что влияние намечаемой деятельности на почвенный покров в части обращения с отходами можно оценить как допустимое.

Оценка значимости воздействия намечаемой деятельности на почвы и земельные ресурсы осуществляется на основании методологии, рекомендованной в «Методических указаниях по проведению оценки воздействия хозяйственной деятельности на окружающую среду».

Проектом предусматривается снятие плодородного слоя почвы. Снятый ПСП будет беречься от намывания и загрязнения с последующим использованием для озеленения прилегающей территории проектируемого объекта.

Почвенный слой является ценным медленно возобновляющимся природным ресурсом. При ведении строительных работ, прокладке линий коммуникаций, добыче полезных ископаемых и всех других видах работ, приводящих к нарушению или снижению свойств почвенного слоя, последний подлежит снятию, перемещению в резерв и использованию для рекультивации нарушенных земель или землевания малопродуктивных угодий. Снятие и охрану плодородного

почвенного слоя осуществляют в соответствии с требованиями ГОСТ 17.4.3.03-85 «Охрана природы. Почвы. Требования к охране плодородного слоя почвы при производстве земляных работ». Вертикальная планировка проектируемого участка решена путем искусственного создания необходимых уклонов, повышением отметок территории и сплошной подсыпки, а также отвода ливневых стоков на прилегающие газоны и проезды. Установленные схемой вертикальной планировки проектные отметки в характерных точках являются исходными для проектирования. Организация стока поверхностных ливневых и талых вод заключается в создании благоприятных условий стока талых и дождевых вод.

По окончании проведения работ территория очищается от отходов производства и потребления.

В виду того, что данный вид работ носит кратковременный характер, воздействие на земельные ресурсы и почву будет носить локальный и незначительный характер.

Оценка воздействия на почвенный покров проектируемых работ

Соблюдение всех проектируемых решений позволит обеспечить устойчивость природной среды к техническому воздействию с минимальным ущербом для окружающей среды.

Соблюдение регламента работ, осуществление ряда дополнительных технологических решений с целью увеличения надежности работы оборудования и проведения природоохранных мероприятий сведут к минимуму воздействие проектируемых работ на почвенный покров.

В целом же воздействие проектируемых работ на состояние почвенного покрова, при соблюдении проектных природоохранных требований, можно принять как локальное, многолетнее, слабое.

Таблица 1.11. Расчёт значимости воздействия на почвы и земельные ресурсы

Компоненты природной среды	Источники воздействия	Пространственный масштаб	Временный масштаб	Интенсивность воздействия	Значимость воздействия в баллах	Категория значимости воздействия
Земельные ресурсы	Изъятие земель (Косвенное воздействие)	Локальное воздействие 1	Кратковременное воздействие 1	Незначительное воздействие 1	3	Низкая значимость
Почвы	Изъятие земель (Косвенное воздействие)	Локальное воздействие 1	Кратковременное воздействие 1	Незначительное воздействие 1	3	Низкая значимость
	Изъятие земель (Косвенное воздействие)	Локальное воздействие 1	Кратковременное воздействие 1	Незначительное воздействие 1	3	Низкая значимость
	Изъятие земель (Косвенное воздействие)	Локальное воздействие 1	Кратковременное воздействие 1	Незначительное воздействие 1	3	Низкая значимость

Таким образом, общее воздействие на почвенный покров оценивается как «допустимое» (низкая значимость воздействия).

1.6.5. Ожидаемое воздействие на растительный и животный мир

Озеленение улицы согласно протоколу технического совещания в целях оптимизации бюджетных расходов из состава проектных решений исключены мероприятия по озеленению (посадка деревьев и кустарников) и малых архитектурных форм. Опыт эксплуатации показывает, что без должного систематического ухода (полив, агротехническое обслуживание, санитарная обрезка и замена насаждений) приживаемость зелёных насаждений крайне низка. Указанные мероприятия подлежат реализации в рамках отдельных программ благоустройства, формируемых районными акиматами, с обязательным определением балансодержателя и источников финансирования.

Все мероприятия и работы по строительству данного объекта выполняются только в пределах отведенной территории и поэтому не могут оказывать существенного негативного воздействия на флору.

Редкие и исчезающие растения природной флоры на территории намечаемой деятельности не встречаются. На территории местности, непосредственно прилегающей к намечаемой деятельности, дикорастущие полезные (лекарственные) растения отсутствуют. Воздействие на существующую растительность, расположенную в непосредственной близости не вызывает изменения земной поверхности.

Животный мир рассматриваемого района представлен преимущественно мелкими грызунами, пресмыкающимися и пернатыми. Представителями орнитофауны района являются птицы отряда воробьиных: воробей, скворец, сойка, ворона.

Животных, обитающих в районе расположения проектируемого объекта в Красную книгу, нет. Обитающий в настоящее время животный мир приспособился к условиям жизни в черте территории объекта, вследствие этого негативного воздействия на животный мир не произойдет.

Работы при соблюдении предусмотренных проектом технологических решений, не имеют необратимого характера и не отразятся на генофонде животных в рассматриваемом районе.

На рассматриваемой территории сложился комплекс растений и животных, обладающих высоким адаптационным потенциалом, приспособившийся к современным условиям. Таким образом, деятельность рассматриваемого объекта на животный мир существенного влияния не оказывает.

Все мероприятия и работы по строительству данного объекта выполняются только в пределах отведенной территории и поэтому не могут оказывать существенного негативного воздействия на фауну.

При реализации проекта не происходит неблагоприятные воздействия на животный мир рассматриваемого района и прогнозировать сколько-нибудь значительных отклонений в степени воздействия его на животный мир оснований нет.

1.6.6. Факторы физического воздействия

Согласно «Инструкции по проведению инвентаризации вредных физических воздействий на атмосферный воздух и их источников» под вредным физическим воздействием на атмосферный воздух и их источников понимают вредное воздействие шума, вибрации, ионизирующего излучения, температурного и других физических факторов, изменяющих температурные, энергетические, волновые, радиационные и другие физические свойства атмосферного воздуха, влияющие на здоровье человека и окружающую среду.

Шум. Всякий нежелательный для человека звук является шумом. Интенсивное шумовое воздействие на организм человека неблагоприятно влияет на протекание нервных процессов, способствует развитию утомления, изменениям в сердечно-сосудистой системе и появлению шумовой патологии, среди многообразных проявлений которой ведущим клиническим признаком является медленно прогрессирующее снижение слуха.

Обычные промышленные шумы характеризуются хаотическим сочетанием звуков. В производственных условиях источниками шума являются работающие станки и механизмы, ручные, механизированные и пневмоинструменты, электрические машины, компрессоры, кузнечно-прессовое, подъемно-транспортное, вспомогательное оборудование и т.д.

Источниками шума и вибрации на проектируемом объекте является технологическое оборудование используемые во время строительных работ.

Вибрация. Под вибрацией понимают механические, часто синусоидальные, колебания системы с упругими связями, возникающие в машинах и аппаратах при периодическом смещении центра тяжести какого-либо тела от положения равновесия, а также при периодическом изменении формы тела, которую оно имело в статическом состоянии.

Вибрацию по способу передачи на человека (в зависимости от характера контакта с источниками вибрации) подразделяют на местную (локальную), передающуюся чаще всего на руки работающего, и общую, передающуюся посредством вибрации рабочих мест и вызывающую сотрясение всего организма. В производственных условиях не редко интегрировано действует местная и общая вибрации.

Длительное воздействие вибрации высоких уровней на организм человека приводит к преждевременному утомлению, снижению производительности труда, росту заболеваемости и, нередко, к возникновению профессиональной патологии - вибрационной болезни.

Наиболее опасная частота общей вибрации лежит в диапазоне 6-9 Гц, поскольку она совпадает с собственной частотой колебаний тела человека (6 Гц), его желудка (8 Гц). В результате может возникнуть резонанс, который приведет к механическим повреждениям или разрыву внутренних органов.

Для снижения аэродинамического и механического шумов предусмотрены следующие мероприятия:

- автотранспортные средства на периоды СМР, запроектированы с низкими аэродинамическими шумовыми характеристиками

Исходя из вышеизложенного можно сделать выводы, что физическое воздействие на окружающую среду будет допустимым.

Оценка шумового воздействия

В процессе деятельности предприятия неизбежно воздействие физических факторов, которые могут оказать влияние на здоровье населения и персонала. Это, прежде всего: шум.

Физические воздействия могут рассматриваться как энергетическое загрязнение окружающей среды, в частности, атмосферы. Так, основным отличием шумовых воздействий от выбросов загрязняющих веществ является влияние на окружающую среду посредством звуковых колебаний, передаваемых через воздух или твердые тела (поверхность земли).

Источниками возможного шумового и вибрационного воздействия на окружающую среду во время работы будут работающие технологическое оборудование.

Проектными решениями предусмотрено использование оборудования, при котором уровни звука, вибрации, будут обеспечены в пределах, установленных соответствующими ГОСТами, СанПиНами, СНиПами и требованиями международных документов.

Критерии шумового воздействия

Предельно-допустимые уровни шума в помещениях жилых и общественных зданий, на территориях жилой застройки и предприятий регламентируются санитарными правилами и нормами Республики Казахстан и составляют следующие величины:

- для территорий, непосредственно прилегающих к жилым домам, зданиям поликлиник, амбулаторий, школ и других учебных заведений, библиотек допустимый эквивалентный уровень звука установлен равным 50 дБА днем (с 7 до 23 часов) и 40 дБА ночью (с 23 до 7 утра), максимальные уровни звука - 70 дБА днем и 60 дБА ночью:

- на постоянных местах в производственных помещениях и на территориях предприятий допустимый эквивалентный уровень постоянного и непостоянного шума -80 дБА. Максимальный уровень звука непостоянного шума на рабочих местах не должен превышать 110 дБА.

Не допускается пребывание работающих в зонах с уровнями звукового давления свыше 135 дБА в любой октавной полосе.

Эквивалентные уровни, дБА, для шума, создаваемого средствами транспорта (автомобильного, железнодорожного, воздушного) в 2 м от ограждающих конструкций зданий, обращенных в сторону источников шума, допускается принимать на 10 дБ выше нормативных уровней звука, указанных для жилых зданий.

Шумовое воздействие относится к числу вредных для человека загрязнений атмосферы. Шум представляет собой комплекс звуков, вызывающий неприятные ощущения, в крайних случаях - разрушение органов слуха. Небольшие воздействия (около 35 дБ) - могут вызвать нарушение сна. Раздражающее действие вегетативную нервную систему наблюдается уже при уровне шума 55-75 дБ. более 90 дБ вызывает постепенное ослабление слуха, сильное угнетение, наоборот, возбуждение нервной системы, гипертонию, язвенную болезнь и т.п.

Свыше 110 дБ приводит к так называемому шумовому опьянению, выражающемуся в возбуждении и аналогичному по субъективным ощущениям алкогольному опьянению. Длительное действие шума вызывает изменение физиологических реакций, нарушение сна, психического и соматического здоровья, работоспособности и слухового восприятия. У школьников, занимающихся в классах с суммарным уровнем проникающего шума выше 45 дБ, повышается утомляемость, отмечаются головные боли, снижается слуховая чувствительность, а также умственная работоспособность.

В промышленности источниками шума служат мощные двигатели внутреннего сгорания, поршневые компрессоры, виброплощадки, передвижные дизель-генераторные установки, вентиляторы, компрессоры, периодический выпуск в атмосферу отработанного пара и т.д.

Беспорядочная смесь звуков различной частоты создаёт шум. Уровень шума измеряют в децибелах (дБА). Воздействие транспортного шума на окружающую среду, в первую очередь на среду обитания человека, стало проблемой. Систематическое воздействие шума вызывает состояние раздражения, усталости, повышает состояние стресса, нарушение сна.

Согласно Гигиенических нормативов к физическим факторам, оказывающим воздействие на человека. Приказ Министра здравоохранения Республики Казахстан от 16 февраля 2022 года № КР ДСМ-15 предельно-допустимый уровень шума составляет 70 дБА.

Предельно допустимый уровень шума принят для территорий, непосредственно прилегающих к жилым домам, площадкам отдыха микрорайонов и групп жилых домов, площадок детских дошкольных учреждений, участков школ, с учётом следующих поправок:

- На шум, создаваемый средствами транспорта - 10дБА
- На существующую (сложившуюся) жилую застройку - 5дБА
- На дневное время суток с 7 до 23 часов - 10 дБА

Транспортные факторы: интенсивность движения, состав парка машин, скорость движения, транспортно-эксплуатационное состояние дороги оказывают наибольшее влияние на уровень шума.

Уровень шума в зависимости от типа автомобиля изменяется в значительной степени. Грузовые автомобили, особенно с дизельными двигателями, вызывают уровни шума на всех режимах работы на 15 дБА выше, чем легковые.

Особую проблему составляют шумы большегрузных самосвалов, работающих в карьерах, когда ограничены их скоростные возможности и велико удельное время их работы на режиме холостого хода.

Уровень шума от движения автотранспорта по дороге, а также всех дорожно-строительных машин и механизмов, используемых при реконструкции автодороги, очень высок и находится в пределах 75-90 дБА. Особенно сильный шум от бульдозеров, скреперов, пневматических отбойных молотков, вибраторов и других машин. Так шум от скреперов составляет 83-85 дБА, при раз-грузке автосамосвала 82-83 дБА, от работающих при уплотнении грунтов катков оценивается 76-78 дБА.

Установлено, что вибрации могут превышать допустимый для человека уровень на удалении от проезжей части до 10 метров. Вибрации, возникающие в дорожном покрытии, обусловлены его временным сжатием при проезде автомобиля и последующим быстрым снятием нагрузки. Возникающие таким образом колебания покрытия дороги передаются на грунт и да-

лее на здания и сооружения, расположенные в придорожной полосе. Передача вибрации зависит от грунта, его плотности, влажности, степени однородности и гранулометрического состава.

Результаты расчета уровня шума в расчетном прямоугольнике приведены в таблице 1.12. Превышение нормативов не выявлено. Согласно акустических расчетов превышения норм шума отсутствуют.

Расчет уровней шума в расчетных точках

Таблица 1.12. Рассчитанные уровни шума по октавным полосам частот в расчетном прямоугольнике

№	Среднегеометрическая частота, Гц	координаты расчетных точек			Мах значение, дБ(А)	Норматив, дБ(А)	Требуемое снижение, дБ(А)
		X, м	Y, м	Z, м (высота)			
1	2	3	4	5	6	7	8
1	31,5 Гц	15	15	1,5	26	72	-
2	63 Гц	15	-15	1,5	38	55	-
3	125 Гц	15	-15	1,5	29	44	-
4	250 Гц	15	15	1,5	25	35	-
5	500 Гц	15	15	1,5	22	29	-
6	1000 Гц	15	15	1,5	22	25	-
7	2000 Гц	15	15	1,5	19	22	-
8	4000 Гц	15	15	1,5	13	20	-
9	8000 Гц	15	15	1,5	1	18	-
10	Эквивалентный уровень	15	15	1,5	26	30	-
11	Максимальный уровень	-	-	-	-	45	-

На период эксплуатации

Основным источником шума на период эксплуатации временных парковок будет являться легковые транспортные средства. Источников образования шума и вибрации в автотранспортном средстве много: карданный вал, коробка передач, кузов, шины, тормоза и др. Но основным источником шума является двигатель внутреннего сгорания. Уровень шума, издаваемого автотранспортным средством, зависит от типа двигателя, технического состояния, скорости движения, уклона и состояния дорожного покрытия и т.д.

Автомобили можно рассматривать как точечные источники шума. Транспортный поток, состоящий из точечных источников, будет представлять собой прерывистый источник шума.

Шум, создаваемый транспортными средствами - это непостоянный шум - шум, уровень звука которого изменяется во времени более чем на 5 дБА при измерении на временной характеристике шумомера «медленно».

Нормируемыми параметрами непостоянного (прерывистого, колеблющегося во времени) шума являются эквивалентные уровни звукового давления $L_{экв.}$, дБ, и максимальные уровни звукового давления $L_{макс.}$, дБ, в октавных полосах частот со среднегеометрическими частотами 31,5, 63, 125, 250, 500, 1000, 2000, 4000 и 8000 Гц.

Таблица 1.13. Допустимые уровни звука и звукового давления

Назначение помещений или территорий	Время су-	Уровни звукового давления, дБ, в октавных полосах частот со среднегеометрическими частотами, Гц	Уровни звука LA,	Максимальные уровни звука LA макс дБА
-------------------------------------	-----------	---	------------------	---------------------------------------

	ток час	31,5	63	125	250	500	1000	2000	4000	8000	дБА и эквивал. уровни звука LAэкв дБА	
1	2	3	4	5	6	7	8	9	10	11	12	13
Территории, непосредственно прилегающие к жилым домам, зданиям поликлиник, амбулаторий, диспансеров, домов отдыха, пансионатов, домов-интернатов для престарелых и инвалидов, детских дошкольных организаций, школ и других учебных заведений, библиотек	7-23	90	75	66	59	54	50	47	45	43	55	70
	23-7	83	67	57	49	44	40	37	35	33	45	60

Точные сведения об уровнях шума, создаваемого автотранспортными средствами, отсутствуют. Поэтому интенсивность шума, создаваемых при движении автотранспортных средств по площадке оценивается на основании аналогов по литературным источникам.

Ожидаемые уровни шума от предполагаемых источников на участках работ представлены в таблице 1.14.

Таблица 1.14. Уровни звука для транспортных средств

№ п/п	Наименование процесса	Уровни звукового давления, дБ в октавных полосах частот со среднегеометрическими частотами, Гц									Уровни звука LA и экв. Уровни LA экв., дБА	Максимальные уровни LA макс. дБА
		31.5	63	125	250	500	1000	2000	4000	8000		
1	3	4	5	6	7	8	9	10	11	12	13	14
1	Автомобиль про работе двигателя на максимальных оборотах	93	79	70	63	58	55	52	50	49	60	93

Акустический расчет производится в следующей последовательности:

- выявление источников шума и определение их шумовых характеристик;
- выбор точек в помещениях и на территории, для которой необходимо провести расчет;
- определение путей распространения шума от источника до расчетных точек;
- определение ожидаемых уровней шума в расчетных точках;
- определение требуемого снижения уровней шума на основе сопоставления ожидаемых уровней шума с допустимыми значениями.

В данном проекте акустический расчет проводится по уровням звукового давления L , дБ в восьми октавных полосах частот 63, 125, 250, 500, 1000, 2000, 4000, 8000 Гц.

Расстояние от открытых стоянок до жилой застройки составляет не менее 150.0 метров, расстояние до здания МЖК составляет - 50.0 метров;

Расчет уровня звукового давления выполнен на расстояниях 5, 10, 15 м от источника шума. Для расчета уровня акустического давления на расстоянии для открытого пространства используется формула:

$$L_1(r) = L_1(r_0=1) - 20 \lg r, \text{ дБ}$$

Принимаем, что приведенные в таблице значения уровней звукового давления соответствуют уровням акустического давления на расстоянии 1 м от источника шума. На расстоянии 10 м уровни звукового давления составят $93 - 20 \lg 5 = 79$ дБ.

Следует учесть, что в помещениях уровни звукового давления снижаются за счет поглощения звука различными предметами (стенами, перегородками и др.). В проекте произведен расчет по максимальным величинам, без учета понижающих эффектов.

В таблице 1.15 приведены рассчитанные величины уровней акустического давления на расчетных точках.

Таблица 1.15. Уровни шума на расчетных точках, дБ

№ пп	Вид трудовой деятельности, рабочее место	Уровни звукового давления, дБ, в октавных полосах со среднегеометрическими частотами, Гц									Уровни звука и эквивалентные уровни звука (в дБА)
		31,5	63	125	250	500	1000	2000	4000	8000	
1	2	3	4	5	6	7	8	9	10	11	12
Парковка для легковых транспортных средств											
1	L 5 м	79	65	56	49	44	41	38	36	35	50
2	L 10 м	73	59	50	43	38	35	32	30	29	40
3	L 15 м	69	55	46	39	34	31	28	26	25	35

Превышение нормативов не выявлено. Согласно акустических расчетов превышения норм шума отсутствуют. На границе санитарного разрыва воздействие источников шума находится в пределах нормативных требований. Воздействие на здоровье населения отсутствует. Снижение уровней шума на основе сопоставления ожидаемых уровней шума с допустимыми значениями не требуется. Таким образом, шумовое воздействие прогнозируется незначительным.

Для территории, непосредственно примыкающей к жилым помещениям эквивалентный уровень звука установлен равным 45 дБА.

Вибрация. Максимальные уровни вибрации от всего виброгенерирующего оборудования при строительстве и эксплуатации объекта на территории жилой застройки не будут превышать предельно допустимых уровней.

Для того, чтобы снизить воздействие шума на окружающую среду будет принят ряд стандартных смягчающих мер:

- насосы, генераторы и другое мобильное оборудование в период ремонтно-профилактических работ будет устанавливаться, при возможности, как можно дальше от жилой зоны;
- во время отсутствия работы оборудование, если это, возможно, будет отключаться;
- все транспортные средства и силовые блоки будут проходить соответствующее техобслуживание;
- автотранспорт должен оборудоваться стандартными устройствами для глушения шума;

- приобретаемые новые транспортные средства и техника должны соответствовать Европейским стандартам по уровню шума.

Таким образом, предусмотренные в Проекте техника и оборудование, а также выполнение мероприятий по защите от воздействия физических факторов будут способствовать поддержанию уровня допустимого воздействия на окружающую среду.

Внешние источники ЭМИ

Трансформаторная подстанция должна находиться на расстоянии, превышающем 10 м от ближайшего жилого здания. Требуемое расстояние на стадии рабочего проектирования соблюдено.

Источники электромагнитного излучения при строительстве и эксплуатации объекта будут устанавливаться в соответствии с требованиями санитарных норм и не окажут негативного влияния на здоровье населения.

Установлено, что физическое воздействие в районе планируемых работ находится в пределах допустимой нормы.

Из вышеприведенного следует, что предусмотренные защитные мероприятия практически не повлияют на близлежащую территорию. Осуществление проекта практически не вызывает негативных последствий для окружающей среды. Существенного изменения в состоянии окружающей среды не ожидается.

Мероприятия по снижению шума и вибрации

Снижение звукового давления на производственном участке может быть достигнуто при разработке специальных мероприятий по снижению звуковых нагрузок. Инженерные методы борьбы с шумом и вибрациями на промышленных предприятиях сводятся к следующим видам:

Уменьшение шума и вибрации в источниках их возникновения. Основной метод, который заключается в качественном монтаже и правильной эксплуатации оборудования, своевременном проведении ремонта установки по изготовлению полиуретановой композиции.

Модернизация оборудования и усовершенствование технологического процесса. Основной путь создания нормальных производственных условий. Примером является полная автоматизация технологического процесса.

Применение звукоизолирующих конструкций и звукопоглощающих материалов или локализация шумного оборудования в специально отведенных местах. Этот метод уменьшения шума предполагает изоляцию источника шума и сооружение вокруг него ограждений с высокой звукоизоляцией.

Использование виброизолирующих и вибропоглощающих материалов. Так как источником шума является по большей степени вибрация, рассматриваемый метод борьбы с производственными шумами и вибрацией позволяет уменьшить колебания конструкций и элементов машин, соприкасающихся с колеблющимся оборудованием, что, в свою очередь, дает возможность уменьшить количество звуковой энергии, излучаемой в помещение и оградить персонал от вредной вибрации.

Применение средств индивидуальной защиты.

Средства индивидуальной защиты являются дополнительной мерой защиты от вредного воздействия производственных факторов. Индивидуальная защита обеспечивается применением спецодежды и спецобуви для предохранения дыхательных путей, органов зрения и слуха от воздействия неблагоприятных производственных факторов. Спецодежда не должна нарушать нормального функционирования организма, мешать выполнению трудовых операций.

При соблюдении всех технологических и санитарных норм интенсивность источников физического воздействия и зоны возможного влияния будут ограничиваться территорией производственной площадки. Население не будет подвергаться прямому и косвенному воздействию.

Из вышеприведенного следует, что предусмотренные защитные мероприятия практически не повлияют на близлежащую территорию. Осуществление проекта практически не вызывает негативных последствий для окружающей среды. Существенного изменения в состоянии окружающей среды не ожидается.

1.6.7. Радиационная обстановка

Согласно информационного бюллетеня о состоянии окружающей среды г.Астана и Акмолинской области (Январь, 2026 год), радиационная обстановка в районе работ благополучна, природные и техногенные источники радиационного загрязнения не превышает предельно-допустимый уровень.

Наблюдения за уровнем гамма-излучения на местности осуществлялись ежедневно на 15-ти метеорологических станциях (Астана, Аршалы, Акколь, Атбасар, Балкашино, СКФМ Боровое, Егиндыколь, Ерейментау, Кокшетау, Коргалжин, Степногорск, Жалтыр, Бурабай, Щучинск, Шортанды).

Средние значения радиационного гамма-фона приземного слоя атмосферы по населенным пунктам области находились в пределах 0,05 – 0,22 мкЗв/ч (норматив - до 5 мкЗв/ч). Средняя величина радиационного гамма-фона составила 0,12 мкЗв/ч (норматив - до 0,57 мкЗв/ч).

Наблюдение за радиоактивным загрязнением приземного слоя атмосферы на территории г.Астана и Акмолинской области осуществлялся на 5-ти метеорологических станциях (Астана, Атбасар, Кокшетау, Степногорск, СКФМ «Боровое») путем пятисуточного отбора проб воздуха горизонтальными планшетами.

Среднесуточная плотность радиоактивных выпадений в приземном слое атмосферы Акмолинской области колебалась в пределах 1,1 – 2,2 Бк/м². Средняя величина плотности выпадений составила 1,6 Бк/м², что не превышает предельно-допустимый уровень.

Норматив радиационной безопасности*

Нормируемые величины	Пределы доз
	Население
Эффективная доза	1 мЗв в год в среднем за любые последовательные 5 лет, но не более 5 мЗв в год
* «Санитарно-эпидемиологические требования к обеспечению радиационной безопасности»	

1.7. Ожидаемые виды, характеристики и количество отходов, которые будут образованы в ходе строительства и эксплуатации объектов в рамках намечаемой деятельности

Согласно ст. 338 Экологического кодекса РК, виды отходов относятся к опасным или неопасным в соответствии с классификатором отходов с учетом требований Экологического Кодекса.

Опасные отходы - отходы, которые содержат вредные вещества, обладающие опасными свойствами (токсичностью, взрывоопасностью, радиоактивностью, пожароопасностью, высокой реакционной способностью) и могут представлять непосредственную или потенциальную опасность для окружающей среды и здоровья человека самостоятельно или при вступлении в контакт с другими веществами.

Неопасные отходы - отходы, которые не относятся к опасным отходам.

В соответствии с Классификатором отходов, утвержденного приказом Министра экологии, геологии и природных ресурсов Республики Казахстан от 6.08.2021 г №23903, код отходов, обозначенный знаком (*) означает:

1) отходы классифицируются как опасные отходы;
2) обладает одним или более свойствами опасных отходов, приведенными в Приложении 1 Классификатора.

2. Код отходов, необозначенный знаком (*) означает:

1) отходы классифицируются как неопасные отходы, при этом необходимо убедиться, что отход не относится к зеркальным отходам;

2) если отход относится к зеркальным отходам, то отход классифицируется как опасный в следующих случаях: для свойств Н3, Н4, Н5, Н6, Н7, Н8, Н10, Н11 и Н13 отходы соответствуют одному или более лимитирующим показателям опасных веществ в целях их отнесения к опасным или неопасным отходам в соответствии с приложением 3 Классификатора.

В таблице 1.16 приводится классификация каждого вида отхода по степени и уровню опасности.

Таблица 1.16. Общая классификация отходов

Наименование отхода	Классификационный код	Уровень опасности
Смешанные коммунальные отходы	20 03 01	неопасный
Смеси бетона, кирпича, черепицы и керамики, за исключением упомянутых в 17 01 06 (строительные отходы)	17 01 07	неопасный
Отходы сварки (огарки сварочных электродов)	12 01 13	неопасный
Отходы от красок и лаков, содержащие органические растворители или другие опасные вещества (тара из-под ЛКМ)	08 01 11*	опасный
Ткани для вытирания, защитная одежда, загрязненные опасными материалами (промасленная ветошь)	15 02 02*	опасный
Шламы от обработки сточных вод на месте эксплуатации, содержащие опасные вещества (нефте содержащий осадок очистных сооружений мойки колес автотранспорта)	07 01 11*	опасный
Битумные смеси, содержащие каменноугольную смолу (отходы битума)	17 03 01*	опасный

Мероприятия по недопущению образования опасных отходов или снижению объемов образования:

- максимально возможное сокращение образования отходов производства и потребления и экологически безопасное обращение с ними;

- организация работ, исходя из возможности повторного использования, утилизации, регенерации, очистки или экологически приемлемому удалению отходов производства и потребления.

В рабочем проекте предусмотрены мероприятия по снижению негативного воздействия на почвы отходов, образующихся в процессе строительства:

- передвижение строительной техники и автотранспорта (доставка материалов и конструкций) предусмотреть по дорогам общего пользования и внутриплощадочным дорогам с твердым покрытием;

- по окончании строительных работ на землях постоянного отвода предусмотреть вывоз строительного и бытового мусора в специально отведенные места по согласованию с органами Госсанэпиднадзора г.Астана;

- провести благоустройство и озеленение территории.

Отходы производства и потребления на площадке не хранятся, по мере накопления ежедневно вывозятся специализированной организацией согласно договора.

Расчет объемов образования отходов на период СМР

Смешанные коммунальные отходы (код 20 03 01)

Образуются в непромышленной сфере деятельности персонала, а также при уборке помещений цехов и территории.

Состав отходов (%): бумага и древесина - 60; тряпье - 7; отходы, образующиеся от жизнедеятельности работников - 10; стеклобой - 6; металлы - 5; пластмассы - 12.

Отходы накапливаются в контейнерах; по мере накопления вывозятся с территории.

Нормы образования отхода определены согласно методики разработки проектов нормативов предельного размещения отходов производства и потребления (приложение № 16 к приказу Министра охраны окружающей среды Республики Казахстан от 18.04.2008 г. № 100-п).

Норма образования отходов составляет 0,3 м³/год на человека и средней плотности отходов, которая составляет 0,25 т/ м³ и рассчитывается по формуле:

$$Q = P * M * p_{тбо},$$

где: P - норма накопления отходов на одного человека в год, P = 0,3 м³/год;

M - численность людей, M = 77 чел.;

p_{тбо} - удельный вес отходов, p_{тбо} = 0,25 т/м³.

Предварительное расчетное годовое количество, образующихся отходов составит:

$$Q = 0,3 * 77 * 0,25 = 5,775 \text{ тонн}$$

Продолжительность проведения работ составит 14 месяцев: объем образования отходов составит **6,74 тонн**

Смеси бетона, кирпича, черепицы и керамики, за исключением упомянутых в 17 01 06 (строительные отходы) (код 17 01 07)

Количество прочих строительных отходов принимается **по факту образования**, согласно п.2.37. Приложение №16 к приказу Министра охраны окружающей среды Республики Казахстан от 18.04.2008г. № 100-п.

Ориентировочный объем строительных отходов составит **100,0 тонн**.

Отходы сварки (огарки сварочных электродов) (код 12 01 13)

Отход представляет собой остатки электродов после использования их при сварочных работах в процессе ремонта основного и вспомогательного оборудования. Состав (%): железо - 96-97; обмазка (типа Ti (CO₃)₂) - 2-3; прочие - 1.

Расчетный объем образования отходов определен согласно «Методике разработки проектов нормативов предельного размещения отходов производства и потребления», приложение

№16 к приказу Министра охраны окружающей среды Республики Казахстан от 18.04.2008г. № 100-п.

Количество электродов – 273,05 кг (0,3 тонн)

Норма образования отхода составляет:

$$N = M_{\text{ост}} \cdot \alpha, \text{ т/год},$$

где: $M_{\text{ост}}$ - фактический расход электродов, т/год;

α - остаток электрода, $\alpha = 0,015$ от массы электрода.

$$N = 0,3 * 0,015 = 0,0045 \text{ тонн}$$

По мере накопления вывозятся совместно с ломом черных металлов.

Отходы от красок и лаков, содержащие органические растворители или другие опасные вещества (тара из-под ЛКМ) (код 08 01 11*)

Список литературы: Методика разработки проектов нормативов предельного размещения отходов производства и потребления Приложение №16 к приказу Министра охраны окружающей среды РК от 18.04.2008г. № 100-п.

Грунтовка 0,10 тонн

Растворитель (ацетон) 0,03 тонн

Эмаль (краска) 0,72 тонн

Лак битумный 0,06 тонн

Суммарный годовой расход сырья (ЛКМ), кг/год, $Q = \sum Qn * 1000 = 910$ (0,91 тонн)

Норма образования отхода определяется по формуле:

$$N = \sum_1^i M_i * n_i + \sum_1^i M_{k_i} * \alpha_i \text{ [т/год]},$$

где M_i - масса i -го вида тары, т/год; n - число видов тары; M_{k_i} - масса краски в i -ой таре, т/год; α_i - содержание остатков краски в i -той таре в долях от M_{k_i} (0.01-0.05).

Масса краски в таре, кг, $M_k = 20$

Масса пустой тары из под краски, кг, $M = 0,5$

Количество тары, шт., $n = Q/M_{k_i} = 910 / 20 = 45,5$ (для расчета принимается 46 штук)

Содержание остатков краски в таре в долях от M_{k_i} (0.01-0.05) $\alpha = 0,01 * M_k = 0,01 * 20 = 0,2$

Наименование образующегося отхода (по методике): Тара из под ЛКМ

Объем образующегося отхода, тонн/период, $N = 0,0005 * 46 + 0,91 * 0,02 = 0,023 + 0,0182 = 0,0412$

Ткани для вытирания, защитная одежда, загрязненные опасными материалами (промасленная ветошь) (код 15 02 02*)

Образуется в процессе использования тряпья для протирки механизмов, деталей, станков и машин. Состав (%): тряпье - 73; масло - 12; влага - 15.

Пожароопасна, нерастворима в воде, химически неактивна.

Для временного размещения предусматривается специальная емкость. По мере накопления сжигается или вывозится на обезвреживание.

Нормы образования отхода определены согласно методики разработки проектов нормативов предельного размещения отходов производства и потребления (приложение № 16 к приказу Министра охраны окружающей среды Республики Казахстан от 18.04.2008 г. № 100-п).

Нормативное количество отхода определяется исходя из поступающего количества ветоши (MO , т/год), норматива содержания в ветоши масел (M) и влаги (W):

$$N = M_o + M + W, \text{ т/год},$$

где, $M = 0,12 \cdot M_o$, $W = 0,15 \cdot M_o$.

Использованная ветошь – 6,65 кг (0,007 тонн)

$$N = 0,007 + 0,12 * 0,007 + 0,15 * 0,007 = 0,007 + 0,00084 + 0,00105 = 0,0089 \text{ тонн}$$

Объем образования отхода ориентировочно составит **0,0089 тонн**

Шламы от обработки сточных вод на месте эксплуатации, содержащие опасные вещества (нефте содержащий осадок очистных сооружений мойки колес автотранспорта) (код 07 01 11*)

Образуются при зачистке отстойника сточных вод мойки автотранспорта. Состав осадка (%): механические примеси - 56,7, нефтепродукты - 9,3, вода - 34. Пожароопасен, химически неактивен. Накапливается в отстойнике; по мере накопления вывозится на обезвреживание.

Расчетный объем образования определен согласно «Методике разработки проектов нормативов предельного размещения отходов производства и потребления», приложение №16 к приказу Министра охраны окружающей среды Республики Казахстан от 18.04.2008г. № 100-п.

Норма образования отхода определяется по формуле:

$$M = V \times 0,15 \times 0,001, \text{ тонн/период строительства}$$

где V - объем сточных вод, поступающих в песколовку, м³/год;

0.15 - удельный норматив образования влажного осадка (песок+взвесь), кг/м³;

Расход воды на мойку грузового автомобиля составляет 0,5 м³. В связи с тем, что на территории стройплощадки будет осуществляться только мытье колес и нижней части кузова, принимаем коэффициент 0,3. В расчет принимаем кол-во выездов автомашин с территории стройплощадки в кол-ве 1 раз в час, или 7 раз в сутки.

Общее водопотребление на мытье машин составляет: $7 \times 0,3 = 2,1 \text{ м}^3/\text{сут}$

Помыв колес не осуществляется в виду погодных условий, соответственно, непосредственный помыв колес осуществляется в течение 250 дней:

$$M = (250 \times 2,1) \times 0,15 \times 0,001 = 0,0788 \text{ тонн}$$

Битумные смеси, содержащие каменноугольную смолу (отходы битума) (код 17 03 01*)

Норма образования отхода принимается по факту. Ориентировочно может быть рассчитана исходя из опытных данных, согласно которым удельное количество составляет (0,7-1,0)·10 т/т; при этом норма образования отхода (N) составляет:

$$N = (0,7 - 1,0) \cdot 10^{-4} \cdot G, \text{ т/год}$$

где G - годовой расход, т/год

Смеси асфальтоб-ые горячие 13820,06 тонн

Битум нефтяной строит. 66,89 тонн

Праймер битумный 2,49 тонн

Мастика битумная 19,85 тонн

$$N = 0,7 \cdot 10^{-4} \cdot 13909,29 = 0,974 \text{ тонн}$$

На период эксплуатации отходы образовываться не будут.

Количество образования отходов на период проведения работ представлены в табл.1.16.

Таблица 1.16. Количество образования отходов на период проведения работ

	Наименование отхода (код)	Место накопления	Лимит накопления отходов, тонн/год
Всего, из них по площадкам:	-	-	107,847
Площадка 1 (строительная)	-	-	107,847

площадка)			
В том числе по видам:	-	-	-
Опасные виды отходов			
	Отходы от красок и лаков, содержащие органические растворители или другие опасные вещества (тара из-под ЛКМ) (код 08 01 11*)	-	0,0412
	Ткани для вытирания, защитная одежда, загрязненные опасными материалами (промасленная ветошь) (код 15 02 02*)	-	0,0089
	Шламы от обработки сточных вод на месте эксплуатации, содержащие опасные вещества (нефте содержащий осадок очистных сооружений мойки колес автотранспорта) (код 07 01 11*)	-	0,0788
	Битумные смеси, содержащие каменноугольную смолу (отходы битума) (код 17 03 01*)	-	0,974
Неопасные виды отходов			
	Смешанные коммунальные отходы (код 20 03 01)	-	6,74
	Смеси бетона, кирпича, черепицы и керамики, за исключением упомянутых в 17 01 06 (строительные отходы) (код 17 01 07) (код 17 01 07)	-	100,0
	Отходы сварки (огарки сварочных электродов) (код 12 01 13)	-	0,0045
«Зеркальные» виды отходов			
	-		-

Уровень воздействия отходов производства на компоненты окружающей среды не высок, исходя из соблюдения нормативов образования отходов.

1.8. Описание планируемых к применению наилучших доступных технологий

Согласно ст. 113 ЭК РК под *наилучшими доступными техниками* понимается наиболее эффективная и передовая стадия развития видов деятельности и методов их осуществления, которая свидетельствует об их практической пригодности для того, чтобы служить основой установления технологических нормативов и иных экологических условий, направленных на предотвращение или, если это практически неосуществимо, минимизацию негативного антропогенного воздействия на окружающую среду. При этом:

- под *техниками* понимаются как используемые технологии, так и способы, методы, процессы, практики, подходы и решения, применяемые к проектированию, строительству, обслуживанию, эксплуатации, управлению и выводу из эксплуатации объекта;

- техники считаются доступными, если уровень их развития позволяет внедрить такие техники в соответствующем секторе производства на экономически и технически возможных условиях, принимая во внимание затраты и выгоды, вне зависимости от того, применяются ли или производятся ли такие техники в Республике Казахстан, и лишь в той мере, в какой они обоснованно доступны для оператора объекта;

- под наилучшими понимаются те доступные техники, которые наиболее действенны в достижении высокого общего уровня охраны окружающей среды как единого целого.

Применение наилучших доступных техник направлено на комплексное предотвращение загрязнения окружающей среды, минимизацию и контроль негативного антропогенного воздействия на окружающую среду.

Наилучшие доступные техники определяются на основании сочетания следующих критериев:

- использование малоотходной технологии;
- использование менее опасных веществ;
- способствование восстановлению и рециклингу веществ, образующихся и используемых в технологическом процессе, а также отходов, насколько это применимо;
- сопоставимость процессов, устройств и операционных методов, успешно испытанных на промышленном уровне;
- технологические прорывы и изменения в научных знаниях;
- природа, влияние и объемы соответствующих эмиссий в окружающую среду;
- даты ввода в эксплуатацию для новых и действующих объектов;
- продолжительность сроков, необходимых для внедрения наилучшей доступной техники;
- уровень потребления и свойства сырья и ресурсов (включая воду), используемых в процессах, и энергоэффективность;
- необходимость предотвращения или сокращения до минимума общего уровня негативного воздействия эмиссий на окружающую среду и рисков для окружающей среды;
- необходимость предотвращения аварий и сведения до минимума негативных последствий для окружающей среды;
- информация, опубликованная международными организациями;
- промышленное внедрение на двух и более объектах в Республике Казахстан или за ее пределами.

В качестве наилучшей доступной техники не могут быть определены технологические процессы, технические, управленческие и организационные способы, методы, подходы и практики, при применении которых предотвращение или сокращение негативного воздействия на один или несколько компонентов природной среды достигается за счет увеличения негативного воздействия на другие компоненты природной среды.

Согласно, ИТС 16-2016: НДТ 5.5.2 Орошение пылящих поверхностей. При эксплуатации автомобильной дороги с целью сокращения пыления поверхности дорожного полотна планируется применять: **системы пылеподавления водяным орошением с использованием поливочных машин.**

НДТ позволяет снизить выбросы пыли в атмосферный воздух. Увлажнение дорожного полотна не только снижает пылеобразование, но и уплотняет полотно дороги, что предотвращает ветровую эрозию.

1.9. Описание работ по постулизации существующих зданий, строений, сооружений оборудования и способов их выполнения строительных работ

Существующие здания и сооружения в границах участка намечаемой деятельности при реализации проекта продолжают функционировать.

По завершению строительства объекта демонтажу подлежат все временные сооружения, возведенные на период осуществления строительных работ.

Производится уборка всех загрязнений территории, оставшихся при демонтаже временных сооружений, планировка территорий, засыпка эрозионных форм и термокарстовых просадок грунтом с аналогичными физико-химическими свойствами, восстановление системы естественного или организованного водоотвода, восстановление плодородного слоя почвы, срезка грунтов на участках, поврежденных горюче-смазочными материалами.

2. ОПИСАНИЕ ЗАТРАГИВАЕМОЙ ТЕРРИТОРИИ

Астана (каз. Астана, дословно - «столица»; ранее Акмолинск, Целиноград, Акмола, Нур-Султан) - столица Республики Казахстан с 10 декабря 1997 года. Город расположен на севере страны, на берегах реки Ишим. Административно разделён на шесть районов. Астана является анклавом, окружённым территорией Акмолинской области, административно не входя в её состав.

Акмолинск получил статус города 7 мая 1862 года. Городом-миллионером Астана стал в июне 2017 года, когда население города составило 1 002 874 жителя. На 1 октября 2025 года население города составляло 1 612 512 человек, что является вторым показателем в Казахстане после Алматы.

Площадь территории города 797,33 км² (после присоединения 7 февраля 2017 года к городу 87,19 км² территории Акмолинской области без населённых пунктов).

Город стоит на степной равнине. Рельеф занимаемой им территории представляет собой низкие надпойменные террасы. Нижняя отметка высоты над уровнем моря расположена в пойме реки Ишим 337 м, за объездной дорогой, верхняя за объездной дорогой, в сторону Шубара 407 м.

Преобладают каштановые почвы.

Геология города представляет собой палеозойские нерасчленённые отложения в северной части и средневерхнечетвертичные отложения в южной и западной частях. Большая часть города стоит на осадочных породах, в основном, на песчаных суглинках.

Астана расположена на берегах реки Ишим и разделена на две части: правый и левый берега. Гидрографическая сеть города представлена не только единственной рекой Ишим, но и ее незначительными правыми притоками Сарыбулаком и Акбулаком. В радиусе 25-30 км вокруг города имеются многочисленные пресные и солёные озера.

В конце декабря 2022 года были озвучены проектные предложения по выделению из района Есиль ещё одного района, территория которого располагается к западу от проспекта Кабанбай Батыра, и которому предлагается дать название Нуринский район. Проектом предусмотрено следующее территориальное разделение города: район «Алматы»: 15 471 га; район «Байконур»: 18 129 га (в том числе чересполосная территория городского кладбища 460 га); район «Есиль»: 20 022 га (в том числе чересполосная территория Национального пантеона 959 га); район «Сарыарка»: 6 775 га; район «Нура»: 19 336 га.

В 2025 году в целях оптимизации административно-территориального управления на южной части Алматинского района была создана новая административная единица - район Сарайшык. Общая площадь нового района составила 69,53 км², сократив площадь района Алматы до 85,18 км².

Экономика

Основу экономики города составляют: торговля, транспорт и связь, строительство. По вкладу в валовой продукт торгового сектора экономики Казахстана Астана занимает второе место среди областей и городов республиканского значения после города Алматы. Совокупный региональный продукт двух городов - Алматы и Астаны - составляет более половины всего объема сферы торговли Казахстана. По объёму розничного товарооборота Астана также занимает второе место в стране.

Астана лидирует в республике по темпам строительства. Одна пятая часть всей введенной в эксплуатацию жилой недвижимости в Казахстане в 2009 году приходилась на г.Астану. На протяжении более чем пяти лет город лидирует по объёму ввода в эксплуатацию жилых зданий.

Промышленное производство города сконцентрировано преимущественно на выпуске строительных материалов, пищевых продуктов/напитков и машиностроении. Лидирующее положение в Казахстане Астана занимает по производству строительных металлических изделий, бетона, готового для использования, и строительных изделий из бетона. Также относительно высока доля города в производстве строительных металлических конструкций, радиаторов и котлов центрального отопления и подъёмно-транспортного оборудования.

С целью привлечения инвесторов и развития новых конкурентоспособных производств в городе функционирует Специальная экономическая зона «Астана - новый город». преимуще-

ствами СЭЗ является наличие особого правового режима, предусматривающего налоговые и таможенные льготы. На территории СЭЗ реализовываются проекты различных направлений.

Указом Президента Республики Казахстан Назарбаева Н. А. от 17 марта 2006 года № 67 утверждён стратегический план устойчивого развития города до 2030 года, определяющий основные направления деятельности по становлению и устойчивому развитию города как столицы государства. Разработку данного плана осуществило АО «Astana Innovations». При поддержке Акимата (муниципалитета) Астаны реализовано 4 пилотных проекта «Smart города»: «Smart поликлиника», «Smart школа», «Smart уличное освещение» и «Smart payments». Ключевой особенностью реализации является финансирование за счёт инвестиционных средств.

Доходная часть бюджета Астаны в 2024 году составила 945 330 089 тенге, в том числе по налоговым поступлениям - 698 140 892 тенге, неналоговым поступлениям - 770 354 тыс. тенге, поступлениям от продажи основного капитала - 3 000 000 тенге, поступлениям трансфертов - 243 418 843 тенге. Инвестиции в основной капитал Астаны в 2011 году на 1 жителя составили 818 тыс. тенге. Частных инвестиций в жилищное строительство - 89,1 млн тенге на тыс. жит. в 2011 году. На 1 тыс. чел. вкладов в банки - 429 млн тенге, 358,7 млн тенге банки выдали кредитов (2011). По итогам 2015 года, средний доход на душу населения в Астане составил 3,7 млн тенге.

Валовый региональный продукт в 2022 году составил 10 672 480,5 тенге. Доля ВРП Астаны в республиканском - 10,3 %. Размер ВРП на душу населения составил 17 490,2 долларов США. В структуре ВРП за 2022 г. производство товаров составило 15,5 %, производство услуг - 77,9 %. Основную долю в производстве ВРП занимают оптовая и розничная торговля; ремонт автомобилей и мотоциклов - 22,4 %, профессиональная, научная и техническая деятельность - 9,6 %, обрабатывающая промышленность - 8,2 %.

Объём выполненных научно-технических работ составил 19,7 млн тенге на 1 тыс. чел.

3. ОПИСАНИЕ ВОЗМОЖНЫХ ВАРИАНТОВ ОСУЩЕСТВЛЕНИЯ НАМЕЧАЕМОЙ ДЕЯТЕЛЬНОСТИ

Под возможным рациональным вариантом осуществления намечаемой деятельности понимается вариант осуществления намечаемой деятельности, при котором соблюдаются в совокупности следующие условия:

- отсутствие обстоятельств, влекущих невозможность применения данного варианта, в том числе вызванную характеристиками предполагаемого места осуществления намечаемой деятельности и другими условиями ее осуществления;
- соответствие всех этапов намечаемой деятельности, в случае ее осуществления по данному варианту, законодательству Республики Казахстан, в том числе в области охраны окружающей среды;
- соответствие целям и конкретным характеристикам объекта, необходимого для осуществления намечаемой деятельности;
- доступность ресурсов, необходимых для осуществления намечаемой деятельности по данному варианту;
- отсутствие возможных нарушений прав и законных интересов населения затрагиваемой территории в результате осуществления намечаемой деятельности по данному варианту.

По результатам технико-экономического изыскания принято решение реализации заявленных в рамках данного отчета проектных решений, как наиболее рационального варианта. Выбор предлагаемых вариантов осуществления намечаемой деятельности, прежде всего, основан на проведенных технологических испытаниях и технико-экономических расчетах, обосновывающих максимальную экономическую эффективность при условии соблюдения промышленной и экологической безопасности производства, отвечающего современным казахстанским требованиям и передовому мировому опыту. По результатам технико-экономического изыскания принято решение реализации заявленных в рамках данного отчета проектных решений, как наиболее рационального варианта. Выбор предлагаемых вариантов осуществления намечаемой деятельности, прежде всего, основан на проведенных технологических испытаниях и технико-экономических расчетах, обосновывающих максимальную экономическую эффективность при условии соблюдения промышленной и экологической безопасности производства, отвечающего современным казахстанским требованиям и передовому мировому опыту.

Строительство улиц проектируются в строгом соответствии с утвержденным технологическим Регламентом и полностью соответствуют всем условиям инструкции, при которых вариант намечаемой деятельности характеризуется как рациональный. Также данный пункт соответствует заключению об определении сферы охвата оценки воздействия на окружающую среду и (или) скрининга воздействия намечаемой деятельности, в котором указано о необходимости предоставления рационального варианта, наиболее благоприятного с точки зрения охраны жизни и (или) здоровья людей, окружающей среды.

Представленный вариант осуществления намечаемой деятельности предусмотрен с учетом следующих причин:

Создание и сохранение рабочих мест (занятость населения). Создание рабочих мест - основа основ социально-экономического развития, при этом положительный эффект от их создания измеряется далеко не только заработной платой. Рабочие места - это также сокращение уровня бедности, нормальное функционирование населенных пунктов, а кроме того - создание перспектив развития. По мере создания новых рабочих мест, общество процветает, поскольку создаются благоприятные условия для всестороннего развития всех членов общества, что в свою очередь, снижает социальную напряженность. Политика в области охраны окружающей среды не должна стать препятствием для создания рабочих мест.

Поступление налоговых платежей в региональный бюджет. Налоговые платежи являются важной составляющей в формировании государственного бюджета, за счет которого формируется большая часть доходов от населения, приобретаются крупные объемы продукции, создаются госрезервы. Стабильное поступление налоговых платежей для формирования бюджета имеют особую важность для всех сфер экономической жизни.

Отказ от реализации намечаемой деятельности не приведет к значительному улучшению экологических характеристик окружающей среды, может привести к отказу от социально важных для региона и в целом для Казахстана видов деятельности.

Продолжительность проведения работ составит 14 месяцев, в том числе подготовительный период - 2 месяца

3.1. Обоснование принятой продолжительности строительства

Продолжительность проведения работ составит 14 месяцев, в том числе подготовительный период - 2 месяца

Начало работ запланировано на 2 квартал 2026 года.

3.2. Обоснование потребности строительства в кадрах, жилье социально-бытовом обслуживании строителей

Численность работающих на строительстве рассчитывается на основании среднемесячной выработки на одного работающего, достигнутой в строительной организации.

Количество рабочего персонала на период СМР составит - 77 человек.

Категория работников	% от общего числа	Количество (чел.)
Рабочие (строители и механизаторы)	85 %	65
ИТР и служащие (прорабы, мастера, геодезисты)	12 %	9
МОП и охрана	3 %	3
ИТОГО:	100 %	77

3.3. Обоснование потребности во временных зданиях и сооружениях, в основных строительных, механизмах, транспортных средствах, энергоресурсах

Перечень необходимых зданий, сооружений для обеспечения стройплощадки

№ п/п	Наименование сооружений	ед. изм.	Количество
1	Помещение охраны объекта	шт.	1
2	Площадки для складирования материалов, стоянки техники и т.п.	шт.	2
3	Инвентарные склады	шт.	2
4	Мойка для колес с отстойником (оборотное водоснабжение)	шт.	2
5	Площадка твердых бытовых отходов с баками для мусора, шт.	шт.	2

Санитарно-бытовые помещения для работающих размещают в границах стройплощадки в виде мобильных инвентарных зданий контейнерного типа размером 3,0х2,5х9,0 м, 2,5х2,5х3,0 м и 3,0х2,5х6,0 м заводского изготовления.

Для создания рабочим необходимых условий труда, отдыха и бытовых условий на стройплощадке предусматриваются помещения приема пищи и отдыха, бытовые и умывальные помещения, медпункт, временные биотуалеты.

Обеспечение питания работающих на объекте осуществляется централизованным привозом готовой пищи (горячие, холодные блюда, напитки и др.) с использованием специализиро-

ванной посуды (термосы), которую собирают и возвращают обратно на предприятие общественного питания.

4. ВОЗМОЖНЫЙ РАЦИОНАЛЬНЫЙ ВАРИАНТ ОСУЩЕСТВЛЕНИЯ НАМЕЧАЕМОЙ ДЕЯТЕЛЬНОСТИ

Под возможным рациональным вариантом осуществления намечаемой деятельности понимается вариант осуществления намечаемой деятельности, при котором соблюдаются в совокупности следующие условия:

4.1. Отсутствие обстоятельств, влекущих возможность применения данного вида варианта, в том числе вызванную характеристиками предполагаемого места осуществления намечаемой деятельности и другими условиями ее осуществления

В целом, реализация настоящего проекта будет способствовать социально-экономическому развитию города, благоустройству и улучшению улиц города, развитию социальных программ, направленных на расширение и роста строительства значимых объектов.

Преимуществами выбранного варианта для строительства является то, что планируемый объект будет улицей общегородского значения регулируемого движения, который в перспективе будет осуществлять транспортную, пешеходную связь правобережного района города.

С экологической точки зрения преимуществом выбранной площадки является ее расположение на промышленно освоенной территории: земли не являются сельскохозяйственными; растительность и животный мир практически отсутствуют, редкие и охраняемые виды растений и животных, занесенных в Красную книгу отсутствуют.

Таким образом, принятый вариант намечаемой деятельности является рациональным, поскольку отсутствуют обстоятельства, влекущие невозможность применения данного варианта.

4.2. Соответствие всех этапов намечаемой деятельности, в случае ее осуществления по данному варианту, законодательству Республики Казахстан, в том числе в области охраны окружающей среды

Принятый вариант намечаемой деятельности является рациональным, поскольку на всех этапах намечаемой деятельности соответствует законодательству Республики Казахстан, в том числе в области охраны окружающей среды.

Разработанные в проекте решения соответствуют общепринятым мировым нормам по строительству и полностью отвечают требованиям законодательства Республики Казахстан.

Разработанные материалы подтверждают полное соответствие принятых решений нормативным требованиям законодательства Республики Казахстан, в том числе в области охраны окружающей среды: Экологический кодекс Республики Казахстан от 2 января 2021 года № 400-VI ЗРК; Водный кодекс Республики Казахстан от 9 апреля 2025 года № 178-VIII ЗРК; Земельный Кодекс Республики Казахстан от 20 июня 2003 года, № 442-II ЗРК; Кодекс Республики Казахстан от 27 декабря 2017 года № 125-VI «О недрах и недропользовании»; Кодекс Республики Казахстан от 07 июля 2020 года № 360-VI «О здоровье народа и системе здравоохранения».

Таким образом, принятый вариант намечаемой деятельности является рациональным, поскольку соответствует на всех этапах намечаемой деятельности законодательству Республики Казахстан, в том числе в области охраны окружающей среды.

4.3. Соответствие целям и конкретным характеристикам объекта, необходимого для осуществления намечаемой деятельности

Реализация Проекта решает следующие задачи:

- Значительное улучшение транспортной ситуации в городе.
- Улучшение санитарно-экологического состояния в городе.

В целом, реализация настоящего проекта будет способствовать социально-экономическому развитию города, благоустройству и улучшению улиц города, развитию социальных программ, направленных на расширение и роста строительства значимых объектов.

Основными стратегическими целями Проекта является:

- улучшение транспортной сети города;
- планомерное перераспределение транспортных потоков, позволяющих избегать дорожных пробок;
- установление иерархичности дорог по категориям;
- строительство и реконструкция улиц с учетом долговечности дорожного покрытия;
- обеспечение транспортными связями как сложившихся районов города, так и районов сегодняшней и будущей реконструкции, а также строительство и эксплуатация новых территорий;
- плановое строительство одновременно с улицами инженерных коммуникаций и ливневой канализации;
- улучшение общего санитарно-экологического состояния города;
- создание удобств для работы общественного транспорта с одновременным увеличением охвата территорий этим видом транспорта;
- улучшение эстетического состояния города.

В рамках реализации намечаемой деятельности проектная численность работников составит до 77 рабочих мест. Срок строительного периода 14 месяцев.

Таким образом, принятый вариант намечаемой деятельности является рациональным, поскольку полностью соответствует целям и конкретным характеристикам объекта, необходимого для осуществления планируемой деятельности.

4.4. Доступность ресурсов, необходимых для осуществления намечаемой деятельности по данному варианту

При строительстве проектируемого участка улицы рекомендуется использовать продукцию следующих действующих предприятий по производству строительных материалов:

- карьер Миновский ТОО «Коктау-РХ», расположен в трёх км от 36-ого км а/д «Астана - Павлодар». Продукция - естественный щебень из выветрелых метаморфических пород (кремнистых сланцев) в качестве дренирующего грунта в рабочий слой земполотна.

- карьер «КазГер» ТОО «ДС Нойбург», расположен в 10 км от км 31,5 а/д «Астана - Павлодар». Продукция - естественный щебень и щебень фракционированный из выветрелых магматических (эффузивных) пород, песок из отсевов дробления.

- Рождественский карьер песка - расположен в 4-х километрах вправо от 31-ого километра автодороги «Астана - Киевка - Темиртау», на правом берегу реки Нура. Продукция - песок крупный. Рекомендуется для устройства дренирующего слоя.

- карьер «Кощи» ТОО «Александрит ИВ» - расположен в Целиноградском районе, в 3км к юго-западу от посёлка Кощи. Продукция - естественный щебень и щебень фракционированный из выветрелых осадочных пород (известняков). Песок из отсевов дробления. Грунт для отсыпки земляного полотна.

- карьер «Ельток» ТОО «Нефрит СВ» - расположен в Аршалинском рай-оне, в 9км от п. Бабатай. Продукция - естественный щебень и щебень фракционированный из выветрелых осадочных пород (песчаники).

- Вишневский щебзавод ТОО «Аркада Индастри» - расположен в Арша-линском районе. Продукция - щебень фракционированный из изверженных пород (граниты). Песок из отсевов дробления.

Естественный щебень рекомендуется к использованию в качестве дренирующего грунта в рабочий слой земполотна. Фракционированный щебень - в конструкцию дорожной одежды. Песок из отсевов дробления - в качестве дренирующего грунта.

Все поставщики сырья расположены в регионе расположения проектируемого участка.

Требования, предъявляемые к основным материалам слоев дорожной одежды и составляющим асфальтобетонной смеси, указаны в следующих основных нормативных документах:

- для щебня фракционированного - ГОСТ 8267-93* «Щебень и гравий из плотных горных пород для строительных работ», ГОСТ 25607-94 «Смеси щебеночно - гравийно - песчаные для покрытий и основания автомобильных дорог»,

- для щебеночной смеси - ГОСТ 25607-2009 «Смеси щебеночно-гравийно - песчаные для покрытий и основания автомобильных дорог»,

- для песка - ГОСТ 8736-2014 «Песок для строительных работ. Технические условия.»;

- для ЦМА - ГОСТ 31015-2002 «Смеси асфальтобетонные и асфальтобетон щебеночно-мастичные. Технические условия»;

- для асфальтобетона - СТ РК 1225-2013 «Смеси асфальтобетонные дорожные и аэродромные и асфальтобетон. Технические условия».

- для минерального порошка - ГОСТ 16557-2005 «Порошок минеральный для асфальтобетонных и органоминеральных смесей» (Технические условия);

- для бетона - ГОСТ 25192-2012 Бетоны. Классификация и общие технические требования; ГОСТ 26633-2015 Бетоны тяжелые и мелкозернистые. Технические условия; ГОСТ 10180- 2012 Бетоны. Методы определения прочности по контрольным образцам; ГОСТ 18105-2010 Бетоны. Правила контроля и оценки прочности; ГОСТ 10060-2012 Бетоны. Методы определения морозо-стойкости. Общие требования.

- для битумов - СТ РК 1373-2013 «Битумы нефтяные дорожные вязкие. Технические условия», СТ РК 1274-2014 «Битумы и битумные вяжущие. Эмульсии дорожные. Технические условия»,

- для геосетки -ТУ 8388-002-552-08360-2001(Россия), (Polifelt, Австрия), ТУ 2296- 03 -32 978724 - 2002

Согласно требованиям СП РК 3.03-104-2014 морозостойкость щебеночного материала должна быть обеспечена в дополнительном слое основания не менее F25, для оснований и в асфальтобетонной смеси - не менее F50, для бетонов - F200.

Преимуществами принятой площадки являются доступное расположение подводящих трубопроводов, необходимых инженерных коммуникаций, внешних систем электроснабжения, внешних систем водоснабжения, внешних сетей связи, автомобильных дорог.

Таким образом, принятый вариант намечаемой деятельности является рациональным, поскольку полностью обеспечивается доступность ресурсов, необходимых для осуществления намечаемой деятельности.

5. ОТСУТСТВИЕ ВОЗМОЖНЫХ НАРУШЕНИЙ ПРАВ И ЗАКОННЫХ ИНТЕРЕСОВ НАСЕЛЕНИЯ ЗАТРАГИВАЕМОЙ ТЕРРИТОРИИ В РЕЗУЛЬТАТЕ ОСУЩЕСТВЛЕНИЯ НАМЕЧАЕМОЙ ДЕЯТЕЛЬНОСТИ ПО ДАННОМУ ВАРИАНТУ

Принятый вариант намечаемой деятельности является рациональным, поскольку при его реализации полностью отсутствует возможность нарушений прав законных интересов населения затрагиваемой территории в результате осуществления намечаемой деятельности.

Изъятие земель хозяйственного назначения для производственных нужд производиться не будет, поскольку отведенный участок для строительства ранее не использовался. Ландшафтно-климатические условия и месторасположение территории исключают ее рентабельное использование, для каких либо хозяйственных целей, кроме реализации прямых целей. При этом намечаемая деятельность позволяет в какой-то мере улучшить транспортную инфраструктуру всей территории.

Негативного воздействия на здоровье населения прилегающих территорий не ожидается в связи с краткосрочным проведением строительных работ. Незначительное воздействие на окружающую среду ожидается лишь на период строительства.

Анализ воздействий и интегральная оценка позволяют сделать вывод, что при штатном режиме намечаемая деятельность не окажет значимого негативного воздействия на социально-экономическую среду, но будет оказывать положительное воздействие на большинство ее компонентов. Таким образом, планируемая хозяйственная деятельность допустима и желательна, как экономически выгодная не только в местном, но также и в региональном масштабе.

В целях обеспечения гласности и всестороннего участия общественности в решении вопросов охраны окружающей среды, проект Отчета о возможных воздействиях подлежит вынесению на общественные слушания с участием представителей заинтересованных государственных органов и общественности. При этом в целях обеспечения права общественности на доступ к экологической информации обеспечивается доступ общественности к копии отчета о возможных воздействиях. Проект отчета о возможных воздействиях доступен для ознакомления на интернет-ресурсах уполномоченного органа в области охраны окружающей среды и местного исполнительного органа. Реализация проекта возможна только при получении одобрения намечаемой деятельности со стороны общественности.

Таким образом, принятый вариант намечаемой деятельности является рациональным, поскольку при его реализации полностью отсутствует возможность нарушений прав и законных интересов населения затрагиваемой территории в результате осуществления намечаемой деятельности по данному варианту.

6. ИНФОРМАЦИЯ О КОМПОНЕНТАХ ПРИРОДНОЙ СРЕДЫ И ИНЫХ ОБЪЕКТАХ, КОТОРЫЕ МОГУТ БЫТЬ ПОДВЕРЖЕНЫ СУЩЕСТВЕННЫМ ВОЗДЕЙСТВИЯМ НАМЕЧАЕМОЙ ДЕЯТЕЛЬНОСТИ

Основными объектами природной и социально-экономической среды, которые могут быть подвержены воздействиям при строительстве улицы являются следующие компоненты:

Социально-экономические:

- жизнь и здоровье людей;
- условия проживания населения;
- экономические интересы сообщества;
- землепользование;
- транспортная инфраструктура;
- объекты научного и духовного значения (памятники истории и культуры, археологические объекты, заповедные территории, природные феномены).

Природные:

- атмосферный воздух (загрязненность газами, пылью, уровень шума);
- водные ресурсы (загрязненность подземных вод);
- земельные ресурсы, почва;
- биологические ресурсы (растения, животные).

6.1. Жизнь и здоровье людей, условия их проживания и деятельности

Воздействие на местное население могут быть оказаны в связи с загрязнением атмосферного воздуха, акустическим воздействием и вибрацией, а также при вероятности возникновения аварийных ситуаций на срок проведения строительных работ.

Потенциальные опасности могут возникнуть в результате воздействия, как природных факторов, так и антропогенных. Для определения и предотвращения экологического риска будут предусмотрены:

- разработка специализированного плана аварийного реагирования по ограничению, ликвидации и устранению последствий возможной аварии;
- проведение исследований по различным сценариям развития аварийных ситуаций на различных производственных объектах;
- обеспечение готовности систем извещения об аварийной ситуации;
- обеспечение объекта оборудованием и транспортными средствами по ограничению очага и ликвидации аварии;
- обеспечение безопасности используемого оборудования;
- использование системы пожарной защиты, которая позволит осуществить своевременную доставку надлежащих материалов и оборудования, а также привлечение к работе необходимого персонала для устранения очага возникшего пожара на любом участке предприятия;
- оказание первой медицинской помощи;
- обеспечение готовности обслуживающего персонала и технических средств к организованным действиям при аварийных ситуациях и предварительное планирование их действий.

Деятельность организаций и граждан, связанная с риском возникновения чрезвычайных ситуаций, подлежит обязательному страхованию.

Воздействие на здоровье работающего персонала мало, так как предельно-допустимые концентрации загрязняющих веществ в атмосфере ниже нормативных требований к рабочей зоне. Из анализа технологических проектных решений установлено, что уровень производства высокий и созданы условия для значительного облегчения труда и оздоровления производственной среды на рабочих местах.

Предполагается положительное воздействие в виде повышения качества жизни персонала, занятого при строительстве, создание новых рабочих мест и увеличение доходов персонала.

В рамках настоящего проекта приняты технические решения, отвечающие существующим санитарно-гигиеническим требованиям, требованиям безопасности и охраны труда. Строительство объекта позволит создать дополнительные рабочие места, что повлияет на занятость населения близлежащих территорий.

Социально-экономическое воздействие данного проекта оценивается как положительное.

6.2. Биоразнообразие (в том числе растительный и животный мир, генетические ресурсы, природные ареалы растений и диких животных, пути миграции диких животных, экосистемы)

6.2.1. Воздействие на растительный мир

Воздействие на растительный покров может быть оказано как прямое, так и косвенное. В ходе работ наибольшее воздействие могут оказывать факторы прямого воздействия, связанные с земляными и строительными работами и перемещением транспорта:

- механическое нарушение и прямое уничтожение растительного покрова строительной техникой и персоналом;
- возможное запыление и засыпание через атмосферу растительности и, как следствие, ухудшение условий жизнедеятельности растений;
- угнетение и уничтожение растительности в результате химического загрязнения. К факторам косвенного воздействия на растительность в период производства строительных работ можно отнести развитие экзогенных геолого-геоморфологических процессов (плоскостная и линейная эрозия, дефляция и т.д.), развитие и усиление которых будет способствовать сменам растительного покрова.

К остаточным факторам можно отнести интродукцию (акклиматизация) чуждых видов. Кумулятивное воздействие будет связано с периодической потерей мест обитания некоторых видов растений на территориях, которые были нарушены в прошлом и при проведении работ по строительству.

Земляные работы

В процессе земляных работ (рытье траншей, разработка грунта, отвал грунта на обочину, засыпка траншей и разравнивание территории) растительность в зоне строительства будет деформирована или уничтожена. Площадь уничтожения растительности будет уточнена на последующих стадиях проектирования.

Подготовка площадок сопутствующих объектов перед строительными работами будет связана с полным уничтожением растительности. Вокруг площадок растительность будет трансформирована (зона работ строительной техники, многократные проезды машин, и др.).

Земляные работы, а также движение транспорта приводит к сдуванию части твердых частиц и вызывает повышенное содержание пыли в воздухе. Пыление может вызвать закупорку устьичного аппарата у растений и нарушение их жизнедеятельности на физиологическом и биохимическом уровнях.

Дорожная дигрессия

Временные дороги (колеи) будут использоваться для подвоза строительных материалов. Растительность на этих участках будет частично повреждена под колесами автотранспорта при разовом проезде транспорта и полностью нарушена при многократном проезде. Гусеничные транспортные средства, движущиеся по строительной полосе в период отсутствия снежного покрова, даже при разовом проезде полностью уничтожат всю растительность, оказавшуюся под гусеницами.

При механическом уничтожении почвенно-растительного покрова перестраивается поверхностный и грунтовый сток воды, изменяется характер снегонакопления, что изменит гидротермический режим нарушенного участка. Это в дальнейшем будет сказываться на восстановлении растительного покрова.

Наиболее чувствительными к механическим воздействиям являются крупнодерновинные злаки, стержнекорневое разнотравье, а так же полукустарнички и кустарнички. На местах с уничтоженной растительностью появятся, преимущественно, низкорослые растения, перенося-

щие повреждение стеблей, смятие, деформацию, способные быстро и интенсивно размножаться семенным и вегетативным путем и осваивать освобожденные пространства. Т.е. в период восстановления растительного покрова произойдет изменение состава и структуры растительности на нарушенных участках.

При проезде автотранспорта по ненарушенной территории могут быть сломаны (кустарники, полукустарники), примяты (травянистые растения), раздавлены колесами (однолетние солянки).

Дорожная дигрессия (воздействие от движения транспорта) будет развиваться при неоднократном проезде транспортных средств и техники вне дорог с твердым покрытием. При этом площадь нарушенных территорий изменяется и увеличивается за счет возникновения дорог «спутников», сопровождающих первую колею.

Принятые меры, уменьшающие движения транспорта по не согласованным маршрутам, позволят снизить этот вид негативного воздействия. Несколько снизит этот вид воздействие на растительность наличие снежного покрова при работах в зимний период.

Таким образом, можно сказать, что по интенсивности и силе воздействия проезд вне дорог с твердым покрытием (полевые дороги и бездорожье) будет оказывать как умеренное, так и сильное воздействие на растительность.

Восстановление растительности на нарушенных участках будет происходить с различной скоростью.

Участки, подверженные незначительному воздействию, будут зарастать быстро, благодаря вегетативной подвижности основных доминирующих видов полыней и многолетних солянок. На участках полного нарушения растительного покрова процесс восстановления растянется на годы. Все основные доминирующие виды полыней и многолетних солянок (бюргун, сарсазан, кокпек, итсигек) отличаются хорошим вегетативным и семенным размножением, а также устойчивостью различной степени к механическим повреждениям. Если на прилегающих участках жизненное состояние этих видов хорошее, то они достаточно быстро займут позиции на нарушенной в результате строительства территории. Вновь сформированные вторичные сообщества будут характеризоваться неполноценностью растительности (не полный флористический состав, отсутствие отдельных биоморф, не упорядоченная возрастная структура и др.), а, следовательно, неустойчивой ее структурой.

Сварочно-монтажные участки

В пределах площадок расположения сварочно-монтажных участков и мобильных лагерей строителей, в случаях их расположения вне пределов населенных пунктов, естественная растительность будет полностью уничтожена. Поверхностный почвенный горизонт будет частично уплотнен, частично разбит. При производстве большого объема строительных работ может наблюдаться загрязнение почвенно-растительного покрова. Комплекс природоохранных мероприятий и план управления отходами позволят снизить до минимума загрязнение горюче-смазочными материалами и бытовыми отходами. Кроме того, места временных площадок расположения сварочно-монтажных участков и мобильных лагерей строителей будут рекультивированы.

Загрязнение

При строительстве объекта химическое загрязнение растительного покрова будет связано с выбросами токсичных веществ с выхлопными газами, возможными утечками горюче-смазочных материалов. Загрязнение может происходить при ремонтных работах, при заправке техники, неправильном хранении химреагентов и несоблюдении требований по сбору и вывозу отходов.

При правильно организованном техническом уходе и обслуживании оборудования, строительной техники и автотранспорта: заправка в специально отведенных местах, использование поддонов, выполнение запланированных требований в управлении отходами и хранении химреагентов, воздействие объекта на загрязнение почвенно-растительного покрова углеводородами и другими химическими веществами будет незначительно.

Для исключения возможного загрязнения растительного покрова отходами предусмотрен систематический сбор отходов в герметические емкости, хранение и последующая переработка отходов в специальных согласованных местах согласно ст.320 Кодекса. При своевременной

уборке строительных и хозяйственно-бытовых отходов их воздействие на состояние растительного покрова будет незначительным.

При работе строительной техники, автотранспорта в атмосферу выбрасывается ряд загрязняющих веществ: окислы углерода, окислы азота, углеводороды, сернистый газ, твердые частицы (сажа), тяжелые металлы.

Учитывая непродолжительный период работы техники на каждом конкретном участке, воздействие этих выбросов на растительность будет кратковременным и незначительным.

Наиболее неустойчивыми к химическому загрязнению являются влаголюбивые и тенелюбивые растения с крупным устьичным аппаратом и тонкой кутикулой. Более устойчивыми - являются ксерофитные злаки (Николаевский, 1979). Суккуленты и опушенные растения (многие солянки) относятся к разряду растений, устойчивых к химическому загрязнению.

Таким образом, на растительность в пределах полосы отвода будет оказываться, в основном, сильное механическое воздействие. Существующие требования по проведению очистки территории после строительных работ, проведение рекультивационных работ позволит ускорить процесс восстановления растительности на нарушенных участках.

6.2.2. Воздействие на животный мир

Во время строительства воздействие будет зависеть от резких локальных изменений почвенно-растительных условий местообитания и регионального проявления фактора беспокойства.

Работа большого количества строительной техники и персонала неизбежно приведет к временному вытеснению с территории ряда ландшафтных видов млекопитающих и птиц (хищных птиц и зверей), в том числе редких.

Основными составляющими проявления фактора беспокойства являются шум работающей техники, передвижение людей и транспортных средств, горение электрических огней.

Прокладка трубопроводов, строительство временных и постоянных сооружений и оборудования, а также объектов инфраструктуры обусловит создание новых мест обитания и размножения для синантропных видов мелких воробьиных птиц и ряда синантропных видов грызунов (прежде всего крыс).

Одновременно будут нарушены привычные места обитания. При проведении земляных работ (рытье траншей) некоторое количество млекопитающих (грызунов - песчанок, тушканчиков и т.д.), пресмыкающихся (ящериц, змей) погибнет под колесами машин и техники. Более крупные животные будут разбегаться и расселяться на безопасном расстоянии от площадки прокладки трубопровода.

В результате проведения работ будет нарушена территория, которая является кормовой базой и местом обитания животных. На значительной части этой территории будут уничтожены норы грызунов, гнезда птиц, убежища мелких хищников животных и т.д. Эта деятельность, может повлиять на кормовую базу, уничтожив растительность.

В полосе, шириной около 10-20 метров с внутренней стороны коридора строительства, гибель представителей пресмыкающихся и млекопитающих будет частичной (около 50%), поскольку они могут переместиться за пределы площадки.

Практически все взрослые представители фауны позвоночных, имеющие хозяйственное значение, и охраняемые виды способны переместиться за пределы коридора строительства самостоятельно, без вмешательства со стороны людей. Животные, попавшие в траншею и пострадавшие при этом - это, в основном, молодые особи или раненые и больные животные.

Планировка и эксплуатация подъездных дорог приведет к созданию новых местообитаний для норных видов грызунов (земляных валов, насыпей).

В то же время по дорогам неизбежно прямое уничтожение пресмыкающихся и мелких млекопитающих в результате движения автотранспорта. Повышенный трафик на подъездной дороге может воздействовать на грызунов, ящериц и змей, особенно если транспортировка будет проводиться в ночное время. Однако определено, что отдельные потери на дороге будут ниже естественного высокого колебания численности животных. Из-за производственных работ

на территории не будет скопления диких животных, и, следовательно, столкновения с ними маловероятно.

Выполнить количественное определение подобных видов воздействия на научном уровне затруднительно из-за их удаленности и отсутствия видимого характера. Нагрузка часто приводит к снижению иммунитета к общим заболеваниям, более низкому проценту кладки яиц у птиц и рептилий, и большему количеству выкидышей у млекопитающих. Выживание потомства также снижается.

Животные проводят больше времени в попытках справиться с проблемой и, следовательно, создают еще большую нагрузку в виде дегенерации корма и вырождении.

Суммарно воздействие может снизить шанс выживания и размножения из-за:

- вытеснения из благоприятных экотопов;
- снижения времени на кормежку, что приводит к недостатку энергии;
- вмешательства в период спаривания;
- неудачной беременности, повышения количества выкидышей у млекопитающих;
- снижения кладки яиц у птиц и рептилий;
- меньших кормовых ресурсов близ гнездования/лежки, что приводит к повышенному соперничеству между потомством птиц;
- покидание гнезд;
- повышенному числу хищников, привлекаемых проектной деятельностью.

Отдельные потенциальные взаимодействия по каждому аспекту описаны ниже.

Воздействие шумовых эффектов от деятельности строительных механизмов на животных будет возможно в течение непродолжительного периода строительных работ. Шум от движения транспорта и работы оборудования может повлиять на связи животного мира, важные для социальных взаимодействий, включая репродукцию:

- многие дневные виды, включая большинство птиц, используют звук для общения и взаимодействия друг с другом;
- многие ночные виды используют звук для определения хищников или себе подобных видов;
- многие ночные виды используют звук для коммуникации.

Нет установленных нормативов уровня шума для животных. Исследованиями воздействия шума и искусственного света на поведение птиц и млекопитающих установлено, что они довольно быстро привыкают к новым звукам или свету и выказывают озабоченность или испуг только при возникновении нового шума, а затем через короткий промежуток времени возвращаются к своей нормальной деятельности.

Световое воздействие

Для насекомых, обитающих вокруг строительной площадки одним из значительных факторов, вызывающим гибель представителей видов жесткокрылых, чешуекрылых, двукрылых, будет искусственное освещение в ночное время. Ночное освещение на участках проведения работ, также будет привлекать насекомых. Это в свою очередь может привлечь хищные виды. В то время, как это не скажется на работах по строительству и эксплуатации, увеличение количества хищных видов в зоне интенсивной антропогенной деятельности может привести к увеличению смертности большего числа особей.

Наибольшее беспокоящее влияние световое воздействие может оказать в переходные сезоны года на мигрирующих птиц. В результате беспокойства нарушается суточный ритм деятельности и режим питания; неблагоприятным образом меняется бюджет времени, причем значительная часть времени тратится на обеспечение безопасности. На дорогах возможны случаи гибели птиц и млекопитающих, попавших в полосу света фар. В целом локализация источников света при строительных работах будет носить локальный и не единовременный характер.

Химическое загрязнение

Загрязнение территории ГСМ при работе строительной технике может вызывать интоксикацию и гибель животных, преимущественно мелких млекопитающих, наземно гнездящихся птиц, насекомых и пресмыкающихся. Одновременно на участках строительства водных переходов достаточно высока вероятность смыва загрязняющих веществ в водоемы и водотоки, что в конечном итоге приведет к ухудшению качества воды. При соблюдении строительных норм и

правил по планировке площадок, сбора и отвода ливневых и бытовых стоков, недопущению разливов загрязняющих веществ, вероятность загрязнения водотоков сводят к минимуму. Возможность проявления этого воздействия ограничена площадками строительства.

Физическое присутствие

Физическое присутствие персонала и проведение работ скорее всего создадут дополнительное беспокойство для животного мира. Несинантропные виды будут испытывать беспокойство из-за их низкого уровня толерантности. Под воздействием в виде физического присутствия могут попасть только те животные, которые могут проникать на территории, прилегающие к участку (включая подъездную дорогу) для кормежки. Также маловероятно, что доступность корма для них окажет значительное воздействие и приведет к сильному соперничеству и высокой агрессивности.

Косвенное воздействие

Представители Фауны могут быть подвержены косвенному воздействию различных аспектов проекта, которые вытекают от потери естественной среды и прямой угрозы гибели в ходе проектных работ.

Основной дополнительный аспект данного воздействия будет включать образование новых источников пищи. Наличие пищевых отходов привлечет животных, питающихся отбросами, таких как грызуны, голуби и воробьи. Лисы, волки и хищные птицы будут привлечены высокими концентрациями добычи. Однако эти животные хорошо приспосабливаются к техногенному физическому беспокойству. Отравление маловероятно, так как животные, питающиеся отбросами, обычно очень избирательны в еде. Кроме того, предполагается, что контейнеры хранения отходов жилого лагеря будут иметь крепкие тяжелые крышки для предотвращения попадания подобных животных.

6.3. Земли (в том числе изъятие земель), почвы (в том числе включая органический состав, эрозию, уплотнение, иные формы деградации)

В процессе строительных работ воздействие на земли и почвенный покров будет связано с изъятием плодородного слоя на участках строительства зданий (подготовка фундамента), а также при укладке асфальтного покрытия.

При реализации рассматриваемого проекта необратимых негативных последствий на почвенный горизонт не ожидается. К тому же, по окончании строительных и земляных работ для улучшения состояния почв на территории объекта будет выполнено благоустройство и озеленение территории: посев газонов, клумб, посадка деревьев и кустарников.

Основными факторами воздействия на почвенный покров в результате строительномонтажных работ будет служить захламливание почвы.

Захламливание - это поступление отходов твердого агрегатного состояния на поверхность почвы. Захламливание физически отчуждает поверхность почвы из биокруговорота, сокращая ее полезную площадь, снижает биопродуктивность и уровень плодородия почв.

Потенциальное проявление данного воздействия может происходить в результате несанкционированного распространения твердых отходов, образующихся в процессе строительства трассы, а также бытовые отходы от жизнедеятельности рабочего персонала. Распространение производственных и бытовых отходов потенциально может происходить по всему рассматриваемому участку. Однако строгое соблюдение правил и норм сбора, хранения и утилизации мусора позволяет свести к минимуму данное неблагоприятное явление.

Воздействие на почвенный покров может проявляться при эксплуатации строительной техники и автотранспорта и выражаться в их химическом загрязнении веществами органической и неорганической природы. Воздействие будет заключаться в непосредственном поступлении в почву техногенных загрязняющих веществ - проливы на поверхность почвы топлива и горюче-смазочных материалов (ГСМ).

Проявление данного процесса может происходить при нарушении правил эксплуатации строительной техники и автотранспорта. Потенциальное развитие процесса ожидается на всем

рассматриваемом участке. Однако указанные прямые воздействия на почвы малы по объему и носят локальный характер.

Основное негативное воздействие на геологическую среду и рельеф будет оказано в период строительства и может проявиться в:

- нарушении недр;
- нарушении земной поверхности (рельефа);
- возможном загрязнение недр и земной поверхности;
- изменении физических характеристик недр и земной поверхности;
- изменении геологических процессов (в том числе проявлении неблагоприятных геологических процессов);
- изменении визуальных свойств ландшафта.

При реализации комплекса работ, предусмотренных проектом, воздействие на геологическую среду и рельеф будет достаточно разнообразно.

Наибольшее отрицательное воздействие, в виде интенсификации процессов дефляции и золовой аккумуляции, может произойти на территориях, сложенных песками, а также ряде локальных участков, поскольку изъятие значительных объемов грунта при проходке траншеи, планировке площадок технологических объектов вызывают изменение микрорельефа, нарушается естественное сложение верхних слоев почв. При усилении ветровой деятельности в районах работ на отвалах песчаного грунта вдоль траншей возможно развеивание грунтов.

Активизация процессов эрозии практически целиком определяется весенним снеготаянием и атмосферными осадками в теплое время года. Поскольку при строительстве могут быть вынуты достаточно значительные объемы грунта, которые будут подвергаться воздействию атмосферных осадков, возможен размыв грунта вдоль вырытых траншей (плоскостной и линейный), а также интенсификация процессов овражной эрозии.

При строительстве улицы большие территории не захватываются, однако, протяженность данных сооружений создает значительные воздействия специфического характера.

Прокладка подъездных дорог

Для технического обслуживания, аварийно-восстановительного ремонта оборудования, обеспечения перевозок вспомогательных и хозяйственных грузов, проезда машин проектируются подъездные дороги к строительным площадкам.

Район пролегания трасс обеспечен дорожно-строительными материалами, поэтому для устройства покрытия и основания используются привозные материалы. Для устройства дорожного основания и покрытия предлагается использовать материалы из существующих карьеров.

В пределах трассы объектов передвижение транспорта возможно по имеющимся проселочным дорогам, бездорожью, целине, при этом формирование сети временных дорог для подъезда может привести к изменению физических характеристик грунтов. В условиях повышенной активности ветрового режима районов трассы предприятия и при низкой противодефляционной устойчивости верхних горизонтов грунтов могут усилиться процессы дефляционного их переотложения. Развитию эрозионных процессов по дорогам препятствует крайне малое количество осадков и выположенность рельефа.

В процессе строительства и эксплуатации объекта необходимо соблюдать комплекс мероприятий по охране и защите почвенного покрова. Выполнение всех мероприятий позволит предотвратить негативное воздействие на почвенный покров от намечаемых строительно-монтажных работ.

6.4. Воды (в том числе гидроморфологические изменения, количество и качество вод)

Запланированные работы на территории проектируемого объекта не окажут воздействия на гидрологический режим и качество поверхностных и подземных вод, при условии соблюдения природоохранных мероприятий.

Питьевая вода и вода для производственных нужд - привозная.

Доставка воды производится автотранспортом, соответствующим документам государственной системы санитарно-эпидемиологического нормирования.

Возможными источниками потенциального воздействия на геологическую среду и подземные воды при проведении строительных работ могут являться транспорт и спецтехника. Одним из потенциальных источников воздействия на подземные воды (их загрязнения) могут быть утечки топлива и масел в местах скопления и заправки спецтехники и автотранспорта в период полевых работ.

Проектом предусмотрены мероприятия, предотвращающие загрязнения поверхностных и подземных вод:

- организация регулярной уборки территории от строительного мусора;
- упорядочение складирования и транспортирования сыпучих и жидких материалов;
- временные стоянки автотранспорта и другой техники будут организовываться за пределами водоохраной полосы;
- водоснабжения строительных работ осуществлять привозной водой;
- хозяйственно-бытовые сточные воды собираются в биотуалет;
- организация специальной площадки для сбора и кратковременного хранения отходов и их своевременный вывоз;
- при возникновении аварийных ситуаций и в случае пролива ГСМ быстро реагировать и ликвидировать аварийную ситуацию и ее последствия.

Эксплуатация проектируемого объекта на этой территории допустима при условии предотвращения любых возможных случаев загрязнения и засорения реки и ее водоохраной зоны. При выполнении требований Водного Кодекса РК и проведения следующих мероприятий: предотвращения, засорения, истощения и загрязнения вод, выполнение установленных природоохранных мероприятий.

6.5. Атмосферный воздух (в том числе нарушения экологических нормативов его качества, целевых показателей качества, а при их отсутствии - ориентировочно безопасных уровней воздействия на него)

Качество атмосферного воздуха, как одного из основных компонентов природной среды, является важным аспектом при оценке воздействия проектируемого объекта на окружающую среду и здоровье населения.

Факторами воздействия на объект природной среды - атмосферный воздух - являются выбросы загрязняющих веществ от стационарных и передвижных источников в период строительства и эксплуатации объектов.

Загрязненность атмосферного воздуха химическими веществами может влиять на состояние здоровья населения, на животный и растительный мир прилегающей территории. Воздействие на атмосферный воздух намечаемой деятельности оценивается с позиции соответствия законодательным и нормативным требованиям, предъявляемым к качеству воздуха.

В качестве критерия для оценки уровня загрязнения атмосферного воздуха в проекте применялись значения максимально разовых предельно допустимых концентраций веществ в атмосферном воздухе для населенных мест, при отсутствии утвержденных значений ПДК для веществ - ориентировочно безопасные уровни воздействия (ОБУВ).

Максимально разовые ПДК относятся к 20-30 минутному интервалу времени и определяют степень кратковременного воздействия примеси на организм человека. Значения ПДК и ОБУВ приняты на основании следующих действующих санитарно-гигиенических нормативов:

- максимально-разовые (ПДК м.р.), согласно приложения 1 к «Об утверждении Гигиенических нормативов к атмосферному воздуху в городских и сельских населенных пунктах, на территориях промышленных организаций» (утвержденных Приказом Министра здравоохранения Республики Казахстан от 2 августа 2022 года № ҚР ДСМ-70);

- ориентировочные безопасные уровни воздействия - ОБУВ, согласно Таблицы 2 «Об утверждении Гигиенических нормативов к атмосферному воздуху в городских и сельских населенных пунктах, на территориях промышленных организаций» (утвержденных Приказом Министра здравоохранения Республики Казахстан от 2 августа 2022 года № ҚР ДСМ-70).

Для веществ, которые не имеют ПДКм,р., приняты значения ориентировочно безопасных уровней загрязнения воздуха (ОБУВ).

По степени воздействия на организм человека выбрасываемые вещества подразделяются в соответствии с санитарными нормами на четыре класса опасности. Группы веществ с суммирующим эффектом воздействия приводятся в соответствии с нормативным документом РК «Об утверждении Гигиенических нормативов к атмосферному воздуху в городских и сельских населенных пунктах, на территориях промышленных организаций» (утвержденных Приказом Министра здравоохранения Республики Казахстан от 2 августа 2022 года № ҚР ДСМ-70).

Анализ полученных результатов по расчетам величин приземных концентраций в проекте показал, что ни по одному из загрязняющих веществ превышений норм ПДК не выявлены.

Выполненные расчеты уровня загрязнения атмосферного воздуха показали возможность принятия выбросов и параметров источников выбросов в качестве предельно допустимых выбросов на срок действия разработанного проекта или до ближайшего изменения технологического режима работы, переоснащения установки, увеличения объемов работ, строительство и эксплуатация новых объектов, в результате которых произойдет изменение количественного и качественного состава выбросов, и как следствие, изменение нормативов.

6.6. Материальные активы, объекты историко-культурного наследия (в том числе архитектурные и археологические), ландшафты

В районе проектируемой улицы отсутствуют объекты историко-культурного наследия (в том числе архитектурные и археологические), тем самым воздействием на материальные объекты культурного наследия в связи с намечаемой деятельностью не ожидается.

7. ОПИСАНИЕ ВОЗМОЖНЫХ СУЩЕСТВЕННЫХ ВОЗДЕЙСТВИЙ (ПРЯМЫХ И КОСВЕННЫХ, КУМУЛЯТИВНЫХ, ТРАНСГРАНИЧНЫХ, КРАТКОСРОЧНЫХ И ДОЛГОСРОЧНЫХ, ПОЛОЖИТЕЛЬНЫХ И ОТРИЦАТЕЛЬНЫХ, НАМЕЧАЕМОЙ ДЕЯТЕЛЬНОСТИ НА КОМПОНЕНТЫ ОКРУЖАЮЩЕЙ СРЕДЫ И ИНЫЕ ОБЪЕКТЫ

Согласно статьи 66, п.1 Экологического Кодекса Республики Казахстан от 2 января 2021 года № 400- VI ЗРК в процессе оценки воздействия на окружающую среду подлежат учету следующие виды воздействий:

- *прямые воздействия* - воздействия, которые могут быть непосредственно оказаны основными и сопутствующими видами намечаемой деятельности;

- *косвенные воздействия* - воздействия на окружающую среду и здоровье населения, вызываемые опосредованными (вторичными) факторами, которые могут возникнуть вследствие осуществления намечаемой деятельности;

- *кумулятивные воздействия* - воздействия, которые могут возникнуть в результате постоянно возрастающих негативных изменений в окружающей среде, вызываемых в совокупности прежними и существующими воздействиями антропогенного или природного характера, а также обоснованно предсказуемыми будущими воздействиями, сопровождающими осуществление намечаемой деятельности.

Данный раздел написан согласно главе 3 п. 25 Инструкции по организации и проведению экологической оценки, утвержденной Приказом Министра экологии, геологии и природных ресурсов Республики Казахстан от 26 октября 2021 года № 424.

1) Намечаемая деятельность не затрагивает и не оказывает косвенное воздействие на:

- территории Каспийского моря (в том числе заповедной зоны), особо охраняемых природных территорий, их охранных зон, территорий земель оздоровительного, рекреационного и историко-культурного назначения; территории природных ареалов редких и находящихся под угрозой исчезновения видов животных и растений;

- участки размещения элементов экологической сети, связанных с системой особо охраняемых природных территорий; - территории (акватории), на которой выявлены исторические загрязнения;

- территории населенных пунктов или его пригородной зоны;

- территории с чрезвычайной экологической ситуацией или в зоне экологического бедствия.

2) Намечаемая деятельность направлена на строительство улиц района «Сарайшык».

3) Намечаемая деятельность не приведет к изменениям рельефа местности, истощению, опустыниванию, водной и ветровой эрозии, селям, подтаплению, заболачиванию, вторичному засолению, иссушению, уплотнению и другим процессам нарушения почв, не повлияет состояние водных объектов.

4) Намечаемая деятельность не включает лесопользование, использование нелесной растительности, специальное водопользование, пользование животным миром, использование невозобновляемых или дефицитных природных ресурсов, в том числе дефицитных для рассматриваемой территории.

5) Реализация данного проекта не предусматривает отчуждение новых земель, что не повлечет за собой сокращения мест обитания животных и не приведет естественному уменьшению их кормовой базы.

6) Намечаемая деятельность не связана с производством, использованием, хранением, транспортировкой или обработкой веществ, или материалов, способных нанести вред здоровью человека, окружающей среде или вызвать необходимость оценки действительных или предполагаемых рисков для окружающей среды или здоровья человека.

7) В процессе строительства ориентировочный объем образующихся отходов составит **107,847 тонн**, из них опасных отходов - 1,103 тонн, неопасных отходов - 106,745 тонн. После завершения работ по строительству образование отходов отсутствует.

8) После завершения строительных работ выбросы в окружающую среду не прогнозируются.

9) Шумовое воздействие на атмосферный воздух будет оказывать работа автотранспорта. В целях оценки отрицательного воздействия шума на окружающую среду выполнен расчет уровней звукового давления основных источников шума в октавных полосах в диапазоне среднегеометрических частот от 63 до 8000 Гц. Источники ионизирующего воздействия, напряженности электромагнитных полей, световой и тепловой энергии на компоненты окружающей среды отсутствуют.

10) При соблюдении технических решений, предусмотренных проектом, намечаемая деятельность не приведет к возникновению аварий и инцидентов, способных оказать воздействие на окружающую среду и здоровье человека.

11) Намечаемая деятельность не приведет к экологически обусловленным изменениям демографической ситуации, рынка труда, условий проживания населения и его деятельности, включая традиционные народные промыслы.

12) Намечаемая деятельность не повлечет строительство или обустройство других объектов, способных оказать воздействие на окружающую среду.

13) Процесс строительства автомобильной дороги носит кратковременный характер и не оказывает кумулятивные воздействия на окружающую среду вместе с иной деятельностью, осуществляемой или планируемой на данной территории.

14) Намечаемая деятельность планируется на территории, где отсутствуют объекты, имеющие особое экологическое, расположенные вне особо охраняемых природных территорий, земель оздоровительного, связанных с особо охраняемыми природными территориями.

15) На рассматриваемой территории отсутствуют охраняемые, ценные или чувствительные к воздействиям виды растений или животных.

16) Намечаемая деятельность не оказывает воздействие на земельные участки или недвижимое имущество других лиц.

17) Намечаемая деятельность не создаст экологические проблемы под влиянием землетрясений, просадок грунта, оползней, эрозий, наводнений, а также экстремальных или неблагоприятных климатических условий (например, температурных инверсий, туманов, сильных ветров).

В настоящем проекте были рассмотрены возможные воздействия на различные компоненты природной среды, определены их характеристики в периоды строительных работ проектируемого объекта.

Следует отметить, что полученные оценки воздействия выполнены преимущественно по наихудшим возможным показателям намечаемой деятельности, и поэтому они отражают максимальный уровень возможного воздействия при штатной деятельности.

8. ОБОСНОВАНИЕ ПРЕДЕЛЬНЫХ КОЛИЧЕСТВЕННЫХ И КАЧЕСТВЕННЫХ ПОКАЗАТЕЛЕЙ ЭМИССИЙ, ФИЗИЧЕСКИХ ВОЗДЕЙСТВИЙ НА ОКРУЖАЮЩУЮ СРЕДУ, ВЫБОРА ОПЕРАЦИЙ ПО УПРАВЛЕНИЮ ОТХОДАМИ

8.1. Обоснование предельных количественных и качественных показателей эмиссий в атмосферный воздух

При проведении расчетов выбросов загрязняющих веществ в атмосферу использованы проектные ведомости объемов строительных работ, сметная документация.

Согласно «Методике определения нормативов эмиссий в окружающую среду» от 16 апреля 2012 года №110-п, максимальные разовые выбросы газовой смеси от двигателей передвижных источников (г/с) учитываются в целях оценки воздействия на атмосферный воздух, когда работа передвижных источников связана с их стационарным расположением.

Валовые выбросы от двигателей передвижных источников не нормируются и в общий объем выбросов вредных веществ не включаются.

Количественные и качественные характеристики выбросов были определены в инвентаризации, согласно методик расчета выбросов вредных веществ, на основании следующих нормативных документов:

1) «Сборник методик по расчету выбросов вредных в атмосферу различными производствами». Алматы, КазЭКОЭКСП, 1996 г. п.2. Расчет выбросов вредных веществ при сжигании топлива в котлах производительностью до 30 т/час

2) Методика расчета нормативов выбросов вредных веществ от стационарных дизельных установок Приложение №9 к Приказу Министра охраны окружающей среды и водных ресурсов Республики Казахстан от 12.06.2014 г. № 221-Г

3) Методика расчета нормативов выбросов от неорганизованных источников п. 3 Расчетный метод определения выбросов в атмосферу от предприятий по производству строительных материалов. Приложение №11 к Приказу Министра охраны окружающей среды Республики Казахстан от 18.04.2008 №100-п

4) Методика расчета выбросов загрязняющих веществ в атмосферу при нанесении лакокрасочных материалов (по величинам удельных выбросов). РНД 211.2.02.05-2004. Астана, 2005

5) Методика расчета выбросов загрязняющих веществ в атмосферу при сварочных работах (по величинам удельных выбросов). РНД 211.2.02.03-2004. Астана, 2005

6) Методика расчета выбросов загрязняющих веществ от автотранспортных предприятий (раздел 4.10. Медницкие работы) Приложение №3 к Приказу Министра охраны окружающей среды Республики Казахстан от 18.04.2008 №100-п

7) Методика расчета выбросов загрязняющих веществ в атмосферу при механической обработке металлов (по величинам удельных выбросов). РНД 211.2.02.06-2004. Астана, 2005

8) Методика по расчету выбросов загрязняющих веществ в атмосферу предприятиями деревообрабатывающей промышленности. РНД 211.2.02.08-2004. Астана, 2005

9) Методика расчета выбросов вредных веществ в атмосферу при работе с пластмассовыми материалами. Приложение №5 к Приказу Министра охраны окружающей среды и водных ресурсов Республики Казахстан от 12.06.2014 г. № 221-Г

10) Методика расчета выбросов вредных веществ от предприятий дорожно-строительной отрасли, в т.ч. АБЗ. Приложение №12 к Приказу Министра охраны окружающей среды Республики Казахстан от 18.04.2008 №100-п

11) «Сборник методик по расчету выбросов вредных в атмосферу различными производствами». Алматы, КазЭКОЭКСП, 1996 г. п.6. Методика расчета выбросов вредных веществ при работе асфальтобетонных заводов

12) Методика расчета выбросов загрязняющих веществ от автотранспортных предприятий (раздел 3) Приложение №3 к Приказу Министра охраны окружающей среды Республики Казахстан от 18.04.2008 №100-п

13) Методика расчета выбросов загрязняющих веществ от предприятий дорожно-строительной отрасли (раздел 4). Приложение №12 к Приказу Министра охраны окружающей среды Республики Казахстан от 18.04.2008 №100-п

Результаты расчетов величин выбросов загрязняющих веществ представлены в Приложении 3.

Ниже в таблице 8.1 представлены параметры выбросов загрязняющих веществ на период СМР.

Таблица 8.1. Параметры выбросов загрязняющих веществ в атмосферу на период СМР

Астана, РООС Строительство дорог Достык

Про-изв-одс-тво	Цех	Источник выделения загрязняющих веществ		Число часов работы в году	Наименование источника выброса вредных веществ	Номер источника выбросов	Высота источника выбросов, м	Диаметр устья трубы, м	Параметры газовой смеси на выходе из трубы при максимальной разовой нагрузке			Координаты источника на карте-схеме, м		
		Наименование	Количество, шт.						скорость м/с	объем на 1 трубу, м ³ /с	темпер. оС	точечного источ./1-го конца лин./центра площадного источника		2-го конца /длина, ш /площадь источни
												X1	Y1	
1	2	3	4	5	6	7	8	9	10	11	12	13	14	15
001		Битумный котел (растопка котла)	1	250	Организованный источник	0001	1	0.2	4.5	0.141372	90			Площадка
001		Компрессор	1	500	Организованный источник	0002	0.5	0.2	4.5	0.1413717	90			

ца лин. ирин ого ка	Наименование газоочистных установок, тип и мероприятия по сокращению выбросов	Вещество по кото- рому произво- дится газо- очистка	Коэфф обесп газо- очист кой, %	Средняя эксплуат степень очистки/ max.степ очистки%	Код веще- ства	Наименование вещества	Выброс загрязняющего вещества			Год дос- тиже ния НДВ
							г/с	мг/м3	т/год	
У2										
16	17	18	19	20	21	22	23	24	25	26
						1				
					0301	Азота (IV) диоксид (Азота диоксид) (4)	0.00648	60.947	0.00584	2026
					0304	Азот (II) оксид (Азота оксид) (6)	0.001053	9.904	0.000949	2026
					0328	Углерод (Сажа, Углерод черный) (583)	0.0006525	6.137	0.0005875	2026
					0330	Сера диоксид (Ангидрид сернистый, Сернистый газ, Сера (IV) оксид) (516)	0.0153468	144.344	0.013818	2026
					0337	Углерод оксид (Окись углерода, Угарный газ) (584)	0.0357048	335.820	0.032148	2026
					0301	Азота (IV) диоксид (Азота диоксид) (4)	0.025	235.137	0.045	2026
					0304	Азот (II) оксид (Азота оксид) (6)	0.0325	305.678	0.0585	2026
					0328	Углерод (Сажа, Углерод черный) (583)	0.004166666	39.190	0.0075	2026
					0330	Сера диоксид (Ангидрид сернистый, Сернистый газ, Сера (IV) оксид) (516)	0.008333333	78.379	0.015	2026
					0337	Углерод оксид (Окись углерода, Угарный газ) (584)	0.020833333	195.948	0.0375	2026

Астана, РООС Строительство дорог Достык

1	2	3	4	5	6	7	8	9	10	11	12	13	14	15
001	ДЭС		1	500	Организованный источник	0003	0.5	0.2	4.5	0.1413717	90			

16	17	18	19	20	21	22	23	24	25	26
					1301	Проп-2-ен-1-аль (Акролеин, Акрилальдегид) (474)	0.001	9.405	0.0018	2026
					1325	Формальдегид (Метаналь) (609)	0.001	9.405	0.0018	2026
					2754	Алканы C12-19 /в пересчете на C/ (Углеводороды предельные C12-C19 (в пересчете на C); Растворитель РПК-265П) (10)	0.01	94.055	0.018	2026
					0301	Азота (IV) диоксид (Азота диоксид) (4)	0.025	235.137	0.045	2026
					0304	Азот (II) оксид (Азота оксид) (6)	0.0325	305.678	0.0585	2026
					0328	Углерод (Сажа, Углерод черный) (583)	0.004166666	39.190	0.0075	2026
					0330	Сера диоксид (Ангидрид сернистый, Сернистый газ, Сера (IV) оксид) (516)	0.008333333	78.379	0.015	2026
					0337	Углерод оксид (Окись углерода, Угарный газ) (584)	0.020833333	195.948	0.0375	2026
					1301	Проп-2-ен-1-аль (Акролеин, Акрилальдегид) (474)	0.001	9.405	0.0018	2026
					1325	Формальдегид (Метаналь) (609)	0.001	9.405	0.0018	2026
					2754	Алканы C12-19 /в пересчете на C/ (Углеводороды предельные C12-C19 (в пересчете на C); Растворитель РПК-265П) (10)	0.01	94.055	0.018	2026

Астана, РООС Строительство дорог Достык

1	2	3	4	5	6	7	8	9	10	11	12	13	14	15
001		Земляные работы	1	1500	Неорганизованный источник	6001	2				20			10
001		Разработка инертных материалов	1	500	Неорганизованный источник	6002	2				20			3
001		Сварочные работы	1		Неорганизованный источник	6003	2				20			2
		Сварочные работы	1											
		Газовая сварка и резка	1											

16	17	18	19	20	21	22	23	24	25	26
10					2908	Пыль неорганическая, содержащая двуокись кремния в %: 70-20	0.1348		3.04258	2026
4					0214	Кальций дигидроксид (Гашеная известь, Пушонка) (304)	0.001296		0.00000329	2026
					2908	Пыль неорганическая, содержащая двуокись кремния в %: 70-20	0.3066		0.465324	2026
2					0123	Железо (II, III) оксиды (в пересчете на железо) (диЖелезо триоксид, Железа оксид) (274)	0.02068		0.005	2026
					0143	Марганец и его соединения (в пересчете на марганца (IV) оксид) (327)	0.00176		0.00054	2026
					0301	Азота (IV) диоксид (Азота диоксид) (4)	0.01424		0.02626	2026
					0304	Азот (II) оксид (Азота оксид) (6)	0.002315		0.00427	2026
					0342	Фтористые газообразные соединения /в пересчете на фтор/ (617)	0.00031		0.00011	2026
					0344	Фториды неорганические плохо растворимые - (алюминия фторид, кальция фторид, натрия гексафторалюминат) (Фториды неорганические плохо растворимые /в	0.00167		0.0003	2026

Астана, РООС Строительство дорог Достык

1	2	3	4	5	6	7	8	9	10	11	12	13	14	15
001		Механическая обработка металла	1		Неорганизованный источник	6004	2				20			2
001		Механическая обработка металла	1											
001		Аппарат для сварки полиэтиленовых труб	1		Неорганизованный источник	6005	2				20			2
001		Малярные работы	1		Неорганизованный источник	6006	2				20			2
001		Гидроизоляция ж/б изделий (битумные работы)	1		Неорганизованный источник	6007	2				20			2
001		Деревообработка	1		Неорганизованный источник	6008	2				20			2
001		Демонтажные работы	1		Неорганизованный источник	6009	2				20			2
001		Погрузка	1		Неорганизованный источник	6010	2				20			2

16	17	18	19	20	21	22	23	24	25	26
2					2902	пересчете на фтор/) (615) Взвешенные частицы (116)	0.0066		0.03736	2026
2					2930	Пыль абразивная (Корунд белый, Монокорунд) (1027*)	0.0034		0.02081	2026
2					0337	Углерод оксид (Окись углерода, Угарный газ) (584)	0.0000214		0.00001674	2026
2					0827	Хлорэтилен (Винилхлорид, Этиленхлорид) (646)	0.0000093		0.000007254	2026
2					0616	Диметилбензол (смесь о-, м-, п- изомеров) (203)	0.1535423		0.1536752	2026
					0621	Метилбензол (349)	0.0144667		0.005208	2026
					1210	Бутилацетат (Уксусной кислоты бутиловый эфир) (110)	0.0028		0.001008	2026
					1401	Пропан-2-он (Ацетон) (470)	0.0477333		0.047184	2026
2					2752	Уайт-спирит (1294*)	0.0125244		0.0045088	2026
					2754	Алканы C12-19 /в пересчете на C/ (Углеводороды предельные C12-C19 (в пересчете на C); Растворитель РПК-265П) (10)	0.29687		0.26718	2026
2					2936	Пыль древесная (1039*)	0.078		0.00562	2026
2					2908	Пыль неорганическая, содержащая двуокись кремния в %: 70-20	0.02644		0.0269	2026
2					2908	Пыль неорганическая,	0.1653		0.01842	2026

Астана, РООС Строительство дорог Достык

1	2	3	4	5	6	7	8	9	10	11	12	13	14	15
		мусора строительного			источник									

16	17	18	19	20	21	22	23	24	25	26
						содержащая двуокись кремния в %: 70-20				

8.2. Обоснование предельных количественных и качественных показателей эмиссий в водные объекты

Сбросы загрязняющих веществ в водные объекты отсутствуют.

Запланированные работы на территории проектируемого объекта не окажут воздействия на гидрологический режим и качество поверхностных и подземных вод.

Питьевая вода и вода для производственных нужд - привозная. Доставка воды производится автотранспортом, соответствующим документам государственной системы санитарно-эпидемиологического нормирования.

Привозная вода хранится в отдельном помещении или под навесом в емкостях, установленных на площадке с твердым покрытием.

Для обеспечения строительства водой, для технических нужд, на строительных площадках предусмотрена установка емкостей с водой объемом не менее 10 м³, пополняемой по мере расходования воды.

8.3. Обоснование предельных количественных и качественных показателей физических воздействий на окружающую среду

Согласно «Инструкции по проведению инвентаризации вредных физических воздействий на атмосферный воздух и их источников» под вредным физическим воздействием на атмосферный воздух и их источников понимают вредное воздействие шума, вибрации, ионизирующего излучения, температурного и других физических факторов, изменяющих температурные, энергетические, волновые, радиационные и другие физические свойства атмосферного воздуха, влияющие на здоровье человека и окружающую среду.

Шум. Всякий нежелательный для человека звук является шумом. Интенсивное шумовое воздействие на организм человека неблагоприятно влияет на протекание нервных процессов, способствует развитию утомления, изменениям в сердечно-сосудистой системе и появлению шумовой патологии, среди многообразных проявлений которой ведущим клиническим признаком является медленно прогрессирующее снижение слуха.

Обычные промышленные шумы характеризуются хаотическим сочетанием звуков. В производственных условиях источниками шума являются работающие станки и механизмы, ручные, механизированные и пневмоинструменты, электрические машины, компрессоры, кузнечно-прессовое, подъемно-транспортное, вспомогательное оборудование и т.д.

Источниками шума и вибрации на проектируемом объекте является технологическое оборудование используемые во время строительных работ.

Вибрация. Под вибрацией понимают механические, часто синусоидальные, колебания системы с упругими связями, возникающие в машинах и аппаратах при периодическом смещении центра тяжести какого-либо тела от положения равновесия, а также при периодическом изменении формы тела, которую оно имело в статическом состоянии.

Вибрацию по способу передачи на человека (в зависимости от характера контакта с источниками вибрации) подразделяют на местную (локальную), передающуюся чаще всего на руки работающего, и общую, передающуюся посредством вибрации рабочих мест и вызывающую сотрясение всего организма. В производственных условиях не редко интегрировано действует местная и общая вибрации.

Длительное воздействие вибрации высоких уровней на организм человека приводит к преждевременному утомлению, снижению производительности труда, росту заболеваемости и, нередко, к возникновению профессиональной патологии - вибрационной болезни.

Наиболее опасная частота общей вибрации лежит в диапазоне 6-9 Гц, поскольку она совпадает с собственной частотой колебаний тела человека (6 Гц), его желудка (8 Гц). В результате может возникнуть резонанс, который приведет к механическим повреждениям или разрыву внутренних органов.

Для снижения аэродинамического и механического шумов предусмотрены следующие мероприятия:

- автотранспортные средства на периоды СМР, запроектированы с низкими аэродинамическими шумовыми характеристиками

Исходя из вышеизложенного можно сделать выводы, что физическое воздействие на окружающую среду будет допустимым.

Оценка шумового воздействия

В процессе деятельности предприятия неизбежно воздействие физических факторов, которые могут оказать влияние на здоровье населения и персонала. Это, прежде всего: шум.

Физические воздействия могут рассматриваться как энергетическое загрязнение окружающей среды, в частности, атмосферы. Так, основным отличием шумовых воздействий от выбросов загрязняющих веществ является влияние на окружающую среду посредством звуковых колебаний, передаваемых через воздух или твердые тела (поверхность земли).

Источниками возможного шумового и вибрационного воздействия на окружающую среду во время работы будут работающие технологическое оборудование.

Проектными решениями предусмотрено использование оборудования, при котором уровни звука, вибрации, будут обеспечены в пределах, установленных соответствующими ГОСТами, СанПиНами, СНиПами и требованиями международных документов.

Критерии шумового воздействия

Предельно-допустимые уровни шума в помещениях жилых и общественных зданий, на территориях жилой застройки и предприятий регламентируются санитарными правилами и нормами Республики Казахстан и составляют следующие величины:

- для территорий, непосредственно прилегающих к жилым домам, зданиям поликлиник, амбулаторий, школ и других учебных заведений, библиотек допустимый эквивалентный уровень звука установлен равным 50 дБА днем (с 7 до 23 часов) и 40 дБА ночью (с 23 до 7 утра), максимальные уровни звука -70 дБА днем и 60 дБА ночью:

- на постоянных местах в производственных помещениях и на территориях предприятий допустимый эквивалентный уровень постоянного и непостоянного шума -80 дБА. Максимальный уровень звука непостоянного шума на рабочих местах не должен превышать 110 дБА. Не допускается пребывание работающих в зонах с уровнями звукового давления свыше 135 дБА в любой октавной полосе.

Эквивалентные уровни, дБА, для шума, создаваемого средствами транспорта (автомобильного, железнодорожного, воздушного) в 2 м от ограждающих конструкций зданий, обращенных в сторону источников шума, допускается принимать на 10 дБ выше нормативных уровней звука, указанных для жилых зданий.

Шумовое воздействие относится к числу вредных для человека загрязнений атмосферы. Шум представляет собой комплекс звуков, вызывающий неприятные ощущения, в крайних случаях - разрушение органов слуха. Небольшие воздействия (около 35 дБ) - могут вызвать нарушение сна. Раздражающее действие вегетативную нервную систему наблюдается уже при уровне шума 55-75 дБ. более 90 дБ вызывает постепенное ослабление слуха, сильное угнетение, наоборот, возбуждение нервной системы, гипертонию, язвенную болезнь и т.п.

Свыше 110 дБ приводит к так называемому шумовому опьянению, выражающемуся в возбуждении и аналогичному по субъективным ощущениям алкогольному опьянению. Длительное действие шума вызывает изменение физиологических реакций, нарушение сна, психического и соматического здоровья, работоспособности и слухового восприятия. У школьников, занимающихся в классах с суммарным уровнем проникающего шума выше 45 дБ, повышается утомляемость, отмечаются головные боли, снижается слуховая чувствительность, а также умственная работоспособность.

В промышленности источниками шума служат мощные двигатели внутреннего сгорания, поршневые компрессоры, виброплощадки, передвижные дизель-генераторные установки, вентиляторы, компрессоры, периодический выпуск в атмосферу отработанного пара и т.д.

Беспорядочная смесь звуков различной частоты создаёт шум. Уровень шума измеряют в децибелах (дБА). Воздействие транспортного шума на окружающую среду, в первую очередь

на среду обитания человека, стало проблемой. Систематическое воздействие шума вызывает состояние раздражения, усталости, повышает состояние стресса, нарушение сна.

Согласно Гигиенических нормативов к физическим факторам, оказывающим воздействие на человека Приказ Министра национальной экономики Республики Казахстан от 28 февраля 2015 года № 169. Зарегистрирован в Министерстве юстиции Республики Казахстан 23 мая 2015 года № 11147 предельно-допустимый уровень шума составляет 70 дБА.

Предельно допустимый уровень шума принят для территорий, непосредственно прилегающих к жилым домам, площадкам отдыха микрорайонов и групп жилых домов, площадок детских дошкольных учреждений, участков школ, с учётом следующих поправок:

- На шум, создаваемый средствами транспорта - 10дБА
- На существующую (сложившуюся) жилую застройку - 5дБА
- На дневное время суток с 7 до 23 часов - 10 дБА

Транспортные факторы: интенсивность движения, состав парка машин, скорость движения, транспортно-эксплуатационное состояние дороги оказывают наибольшее влияние на уровень шума.

Уровень шума в зависимости от типа автомобиля изменяется в значительной степени. Грузовые автомобили, особенно с дизельными двигателями, вызывают уровни шума на всех режимах работы на 15 дБА выше, чем легковые.

Особую проблему составляют шумы большегрузных самосвалов, работающих в карьерах, когда ограничены их скоростные возможности и велико удельное время их работы на режиме холостого хода.

Уровень шума от движения автотранспорта по дороге, а также всех дорожно-строительных машин и механизмов, используемых при реконструкции автодороги, очень высок и находится в пределах 75-90 дБА. Особенно сильный шум от бульдозеров, скреперов, пневматических отбойных молотков, вибраторов и других машин. Так шум от скреперов составляет 83-85 дБА, при раз-грузке автосамосвала 82-83 дБА, от работающих при уплотнении грунтов катков оценивается 76-78 дБА.

Установлено, что вибрации могут превышать допустимый для человека уровень на удалении от проезжей части до 10 метров. Вибрации, возникающие в дорожном покрытии, обусловлены его временным сжатием при проезде автомобиля и последующим быстрым снятием нагрузки. Возникающие таким образом колебания покрытия дороги передаются на грунт и далее на здания и сооружения, расположенные в придорожной полосе. Передача вибрации зависит от грунта, его плотности, влажности, степени однородности и гранулометрического состава.

Результаты расчета уровня шума в расчетном прямоугольнике приведены в таблице 8.1. Превышение нормативов не выявлено. Согласно акустических расчетов превышения норм шума отсутствуют.

Расчет уровней шума в расчетных точках

Таблица 8.1. Рассчитанные уровни шума по октавным полосам частот в расчетном прямоугольнике

№	Среднегеометрическая частота, Гц	координаты расчетных точек			Мах значение, дБ(А)	Норматив, дБ(А)	Требуемое снижение, дБ(А)
		X, м	Y, м	Z, м (высота)			
1	2	3	4	5	6	7	8
1	31,5 Гц	15	15	1,5	26	72	-
2	63 Гц	15	-15	1,5	38	55	-
3	125 Гц	15	-15	1,5	29	44	-
4	250 Гц	15	15	1,5	25	35	-
5	500 Гц	15	15	1,5	22	29	-
6	1000 Гц	15	15	1,5	22	25	-
7	2000 Гц	15	15	1,5	19	22	-
8	4000 Гц	15	15	1,5	13	20	-

9	8000 Гц	15	15	1,5	1	18	-
10	Эквивалентный уровень	15	15	1,5	26	30	-
11	Максимальный уровень	-	-	-	-	45	-

На период эксплуатации

Основным источником шума на период эксплуатации временных парковок будет являться легковые транспортные средства. Источников образования шума и вибрации в автотранспортном средстве много: карданный вал, коробка передач, кузов, шины, тормоза и др. Но основным источником шума является двигатель внутреннего сгорания. Уровень шума, издаваемого автотранспортным средством, зависит от типа двигателя, технического состояния, скорости движения, уклона и состояния дорожного покрытия и т.д.

Автомобили можно рассматривать как точечные источники шума. Транспортный поток, состоящий из точечных источников, будет представлять собой прерывистый источник шума.

Шум, создаваемый транспортными средствами - это непостоянный шум - шум, уровень звука которого изменяется во времени более чем на 5 дБА при измерении на временной характеристике шумомера «медленно».

Нормируемыми параметрами непостоянного (прерывистого, колеблющегося во времени) шума являются эквивалентные уровни звукового давления $L_{экв.}$, дБ, и максимальные уровни звукового давления $L_{макс.}$, дБ, в октавных полосах частот со среднегеометрическими частотами 31,5, 63, 125, 250, 500, 1000, 2000, 4000 и 8000 Гц.

Таблица 8.2. Допустимые уровни звука и звукового давления

Назначение помещений или территорий	Время суток час	Уровни звукового давления, дБ, в октавных полосах частот со среднегеометрическими частотами, Гц									Уровни звука LA, дБА и эквивал. уровни звука LAэкв дБА	Максимальные уровни звука LA макс дБА
		31,5	63	125	250	500	1000	2000	4000	8000		
1	2	3	4	5	6	7	8	9	10	11	12	13
Территории, непосредственно прилегающие к жилым домам, зданиям поликлиник, амбулаторий, диспансеров, домов отдыха, пансионатов, домов-интернатов для престарелых и инвалидов, детских дошкольных организаций, школ и других учебных заведений, библиотек	7-23	90	75	66	59	54	50	47	45	43	55	70
	23-7	83	67	57	49	44	40	37	35	33	45	60

Точные сведения об уровнях шума, создаваемого автотранспортными средствами, отсутствуют. Поэтому интенсивность шума, создаваемых при движении автотранспортных средств по площадке оценивается на основании аналогов по литературным источникам.

Ожидаемые уровни шума от предполагаемых источников на участках работ представлены в таблице 8.3.

Таблица 8.3. Уровни звука для транспортных средств

№ п/п	Наименование процесса	Уровни звукового давления, дБ в октавных полосах частот со среднегеометрическими частотами, Гц									Уровни звука L_A и экв. Уровни $L_{A экв.}$, дБА	Максимальные уровни $L_{A макс.}$ дБА
		31.5	63	125	250	500	1000	2000	4000	8000		
1	3	4	5	6	7	8	9	10	11	12	13	14
1	Автомобиль про работе двигателя на максимальных оборотах	93	79	70	63	58	55	52	50	49	60	93

Акустический расчет производится в следующей последовательности:

- выявление источников шума и определение их шумовых характеристик;
- выбор точек в помещениях и на территории, для которой необходимо провести расчет;
- определение путей распространения шума от источника до расчетных точек;
- определение ожидаемых уровней шума в расчетных точках;
- определение требуемого снижения уровней шума на основе сопоставления ожидаемых уровней шума с допустимыми значениями.

В данном проекте акустический расчет проводится по уровням звукового давления L , дБ в восьми октановых полосах частот 63, 125, 250, 500, 1000, 2000, 4000, 8000 Гц.

Расстояние от открытых стоянок до жилой застройки составляет не менее 150.0 метров, расстояние до здания МЖК составляет - 50.0 метров;

Расчет уровня звукового давления выполнен на расстояниях 5, 10, 15 м от источника шума. Для расчета уровня акустического давления на расстоянии для открытого пространства используется формула:

$$L1(r) = L1(r0=1) - 20 \lg r, \text{ дБ}$$

Принимаем, что приведенные в таблице значения уровней звукового давления соответствуют уровням акустического давления на расстоянии 1 м от источника шума. На расстоянии 10 м уровни звукового давления составят $93 - 20 \lg 5 = 79$ дБ.

Следует учесть, что в помещениях уровни звукового давления снижаются за счет поглощения звука различными предметами (стенами, перегородками и др.). В проекте произведен расчет по максимальным величинам, без учета понижающих эффектов.

В таблице 8.4. приведены рассчитанные величины уровней акустического давления на расчетных точках.

Таблица 8.4. Уровни шума на расчетных точках, дБ

№ пп	Вид трудовой деятельности, рабочее место	Уровни звукового давления, дБ, в октавных полосах со среднегеометрическими частотами, Гц									Уровни звука и эквивалентные уровни звука (в дБА)
		31,5	63	125	250	500	1000	2000	4000	8000	
1	2	3	4	5	6	7	8	9	10	11	12
Парковка для легковых транспортных средств											

1	L 5 м	79	65	56	49	44	41	38	36	35	50
2	L 10 м	73	59	50	43	38	35	32	30	29	40
3	L 15 м	69	55	46	39	34	31	28	26	25	35

Превышение нормативов не выявлено. Согласно акустических расчетов превышения норм шума отсутствуют. На границе санитарного разрыва воздействие источников шума находится в пределах нормативных требований. Воздействие на здоровье населения отсутствует. Снижение уровней шума на основе сопоставления ожидаемых уровней шума с допустимыми значениями не требуется. Таким образом, шумовое воздействие прогнозируется незначительным.

Для территории, непосредственно примыкающей к жилым помещениям эквивалентный уровень звука установлен равным 45 дБА.

Вибрация. Максимальные уровни вибрации от всего виброгенерирующего оборудования при строительстве и эксплуатации объекта на территории жилой застройки не будут превышать предельно допустимых уровней.

Для того, чтобы снизить воздействие шума на окружающую среду будет принят ряд стандартных смягчающих мер:

- насосы, генераторы и другое мобильное оборудование в период ремонтно-профилактических работ будет устанавливаться, при возможности, как можно дальше от жилой зоны;
- во время отсутствия работы оборудование, если это, возможно, будет отключаться;
- все транспортные средства и силовые блоки будут проходить соответствующее техобслуживание;
- автотранспорт должен оборудоваться стандартными устройствами для глушения шума;
- приобретаемые новые транспортные средства и техника должны соответствовать Европейским стандартам по уровню шума.

Таким образом, предусмотренные в Проекте техника и оборудование, а также выполнение мероприятий по защите от воздействия физических факторов будут способствовать поддержанию уровня допустимого воздействия на окружающую среду.

Внешние источники ЭМИ

Трансформаторная подстанция должна находиться на расстоянии, превышающем 10 м от ближайшего жилого здания. Требуемое расстояние на стадии рабочего проектирования соблюдено.

Источники электромагнитного излучения при строительстве и эксплуатации объекта будут устанавливаться в соответствии с требованиями санитарных норм и не окажут негативного влияния на здоровье населения.

Установлено, что физическое воздействие в районе планируемых работ находится в пределах допустимой нормы.

Из вышеприведенного следует, что предусмотренные защитные мероприятия практически не повлияют на близлежащую территорию. Осуществление проекта практически не вызывает негативных последствий для окружающей среды. Существенного изменения в состоянии окружающей среды не ожидается.

Мероприятия по снижению шума и вибрации

Снижение звукового давления на производственном участке может быть достигнуто при разработке специальных мероприятий по снижению звуковых нагрузок. Инженерные методы борьбы с шумом и вибрациями на промышленных предприятиях сводятся к следующим видам:

Уменьшение шума и вибрации в источниках их возникновения. Основной метод, который заключается в качественном монтаже и правильной эксплуатации оборудования, своевременном проведении ремонта установки по изготовлению полиуретановой композиции.

Модернизация оборудования и усовершенствование технологического процесса. Основной путь создания нормальных производственных условий. Примером является полная автоматизация технологического процесса.

Применение звукоизолирующих конструкций и звукопоглощающих материалов или локализация шумного оборудования в специально отведенных местах. Этот метод уменьшения шума предполагает изоляцию источника шума и сооружение вокруг него ограждений с высокой звукоизоляцией.

Использование виброизолирующих и вибропоглощающих материалов. Так как источником шума является по большей степени вибрация, рассматриваемый метод борьбы с производственными шумами и вибрацией позволяет уменьшить колебания конструкций и элементов машин, соприкасающихся с колеблющимся оборудованием, что, в свою очередь, дает возможность уменьшить количество звуковой энергии, излучаемой в помещение и оградить персонал от вредной вибрации.

Применение средств индивидуальной защиты

Средства индивидуальной защиты являются дополнительной мерой защиты от вредного воздействия производственных факторов. Индивидуальная защита обеспечивается применением спецодежды и спецобуви для предохранения дыхательных путей, органов зрения и слуха от воздействия неблагоприятных производственных факторов. Спецодежда не должна нарушать нормального функционирования организма, мешать выполнению трудовых операций.

При соблюдении всех технологических и санитарных норм интенсивность источников физического воздействия и зоны возможного влияния будут ограничиваться территорией производственной площадки. Население не будет подвергаться прямому и косвенному воздействию.

Из вышеприведенного следует, что предусмотренные защитные мероприятия практически не повлияют на близлежащую территорию. Осуществление проекта практически не вызывает негативных последствий для окружающей среды. Существенного изменения в состоянии окружающей среды не ожидается.

9. ОБОСНОВАНИЕ ПРЕДЕЛЬНОГО КОЛИЧЕСТВА НАКОПЛЕНИЯ ОТХОДОВ ПО ИХ ВИДАМ

Согласно ст. 338 Экологического кодекса РК, виды отходов относятся к опасным или неопасным в соответствии с классификатором отходов с учетом требований Экологического Кодекса.

Опасные отходы - отходы, которые содержат вредные вещества, обладающие опасными свойствами (токсичностью, взрывоопасностью, радиоактивностью, пожароопасностью, высокой реакционной способностью) и могут представлять непосредственную или потенциальную опасность для окружающей среды и здоровья человека самостоятельно или при вступлении в контакт с другими веществами.

Неопасные отходы - отходы, которые не относятся к опасным отходам.

В соответствии с Классификатором отходов, утвержденного приказом Министра экологии, геологии и природных ресурсов Республики Казахстан от 6.08.2021 г №23903, код отходов, обозначенный знаком (*) означает:

1) отходы классифицируются как опасные отходы;
2) обладает одним или более свойствами опасных отходов, приведенными в Приложении 1 Классификатора.

2. Код отходов, необозначенный знаком (*) означает:

1) отходы классифицируются как неопасные отходы, при этом необходимо убедиться, что отход не относится к зеркальным отходам;

2) если отход относится к зеркальным отходам, то отход классифицируется как опасный в следующих случаях: для свойств Н3, Н4, Н5, Н6, Н7, Н8, Н10, Н11 и Н13 отходы соответствуют одному или более лимитирующим показателям опасных веществ в целях их отнесения к опасным или неопасным отходам в соответствии с приложением 3 Классификатора.

В таблице 9.1. приводится классификация каждого вида отхода по степени и уровню опасности.

Таблица 9.1. Общая классификация отходов

Наименование отхода	Классификационный код	Уровень опасности
Смешанные коммунальные отходы	20 03 01	неопасный
Смеси бетона, кирпича, черепицы и керамики, за исключением упомянутых в 17 01 06 (строительные отходы)	17 01 07	неопасный
Отходы сварки (огарки сварочных электродов)	12 01 13	неопасный
Отходы от красок и лаков, содержащие органические растворители или другие опасные вещества (тара из-под ЛКМ)	08 01 11*	опасный
Ткани для вытирания, защитная одежда, загрязненные опасными материалами (промасленная ветошь)	15 02 02*	опасный
Шламы от обработки сточных вод на месте эксплуатации, содержащие опасные вещества (нефтедержащий осадок очистных сооружений мойки колес автотранспорта)	07 01 11*	опасный
Битумные смеси, содержащие каменноугольную смолу (отходы битума)	17 03 01*	опасный

Мероприятия по недопущению образования опасных отходов или снижению объемов образования:

- максимально возможное сокращение образования отходов производства и потребления и экологически безопасное обращение с ними;

- организация работ, исходя из возможности повторного использования, утилизации, регенерации, очистки или экологически приемлемому удалению отходов производства и потребления.

В рабочем проекте предусмотрены мероприятия по снижению негативного воздействия на почвы отходов, образующихся в процессе строительства:

- передвижение строительной техники и автотранспорта (доставка материалов и конструкций) предусмотреть по дорогам общего пользования и внутриплощадочным дорогам с твердым покрытием;

- по окончании строительных работ на землях постоянного отвода предусмотреть вывоз строительного и бытового мусора в специально отведенные места по согласованию с органами Госсанэпиднадзора г.Астана;

- провести благоустройство и озеленение территории.

Отходы производства и потребления на площадке не хранятся, по мере накопления ежедневно вывозятся специализированной организацией согласно договора.

Расчет объемов образования отходов на период СМР

Смешанные коммунальные отходы (код 20 03 01)

Образуются в непромышленной сфере деятельности персонала, а также при уборке помещений цехов и территории.

Состав отходов (%): бумага и древесина - 60; тряпье - 7; отходы, образующиеся от жизнедеятельности работников - 10; стеклобой - 6; металлы - 5; пластмассы - 12.

Отходы накапливаются в контейнерах; по мере накопления вывозятся с территории.

Нормы образования отхода определены методики разработки проектов нормативов предельного размещения отходов производства и потребления (приложение № 16 к приказу Министра охраны окружающей среды Республики Казахстан от 18.04.2008 г. № 100-п).

Норма образования отходов составляет 0,3 м³/год на человека и средней плотности отходов, которая составляет 0,25 т/ м³ и рассчитывается по формуле:

$$Q = P * M * p_{тбо},$$

где: P - норма накопления отходов на одного человека в год, P = 0,3 м³/год;

M - численность людей, M = 77 чел.;

p_{тбо} - удельный вес отходов, p_{тбо} = 0,25 т/м³.

Предварительное расчетное годовое количество, образующихся отходов составит:

$$Q = 0,3 * 77 * 0,25 = 5,775 \text{ тонн}$$

Продолжительность проведения работ составит 14 месяцев: объем образования отходов составит **6,74 тонн**

Смеси бетона, кирпича, черепицы и керамики, за исключением упомянутых в 17 01 06 (строительные отходы) (код 17 01 07)

Количество прочих строительных отходов принимается **по факту образования**, согласно п.2.37. Приложение №16 к приказу Министра охраны окружающей среды Республики Казахстан от 18.04.2008г. № 100-п.

Ориентировочный объем строительных отходов составит **100,0 тонн**.

Отходы сварки (огарки сварочных электродов) (код 12 01 13)

Отход представляет собой остатки электродов после использования их при сварочных работах в процессе ремонта основного и вспомогательного оборудования. Состав (%): железо - 96-97; обмазка (типа Ti (CO₃)₂) - 2-3; прочие - 1.

Расчетный объем образования отходов определен согласно «Методике разработки проектов нормативов предельного размещения отходов производства и потребления», приложение

№16 к приказу Министра охраны окружающей среды Республики Казахстан от 18.04.2008г. № 100-п.

Количество электродов – 273,05 кг (0,3 тонн)

Норма образования отхода составляет:

$$N = M_{\text{ост}} \cdot \alpha, \text{ т/год},$$

где: $M_{\text{ост}}$ - фактический расход электродов, т/год;

α - остаток электрода, $\alpha = 0,015$ от массы электрода.

$$N = 0,3 * 0,015 = 0,0045 \text{ тонн}$$

По мере накопления вывозятся совместно с ломом черных металлов.

Отходы от красок и лаков, содержащие органические растворители или другие опасные вещества (тара из-под ЛКМ) (код 08 01 11*)

Список литературы: Методика разработки проектов нормативов предельного размещения отходов производства и потребления Приложение №16 к приказу Министра охраны окружающей среды РК от 18.04.2008г. № 100-п.

Грунтовка 0,10 тонн

Растворитель (ацетон) 0,03 тонн

Эмаль (краска) 0,72 тонн

Лак битумный 0,06 тонн

Суммарный годовой расход сырья (ЛКМ), кг/год, $Q = \sum Qn * 1000 = 910$ (0,91 тонн)

Норма образования отхода определяется по формуле:

$$N = \sum_1^i M_i * n_i + \sum_1^i M_{k_i} * \alpha_i \text{ [т/год]},$$

где M_i - масса i -го вида тары, т/год; n - число видов тары; M_{k_i} - масса краски в i -ой таре, т/год; α_i - содержание остатков краски в i -той таре в долях от M_{k_i} (0.01-0.05).

Масса краски в таре, кг, $M_k = 20$

Масса пустой тары из под краски, кг, $M = 0,5$

Количество тары, шт., $n = Q/M_{k_i} = 910 / 20 = 45,5$ (для расчета принимается 46 штук)

Содержание остатков краски в таре в долях от M_{k_i} (0.01-0.05) $\alpha = 0,01 * M_k = 0,01 * 20 = 0,2$

Наименование образующегося отхода (по методике): Тара из под ЛКМ

Объем образующегося отхода, тонн/период, $N = 0,0005 * 46 + 0,91 * 0,02 = 0,023 + 0,0182 = 0,0412$

Ткани для вытирания, защитная одежда, загрязненные опасными материалами (промасленная ветошь) (код 15 02 02*)

Образуется в процессе использования тряпья для протирки механизмов, деталей, станков и машин. Состав (%): тряпье - 73; масло - 12; влага - 15.

Пожароопасна, нерастворима в воде, химически неактивна.

Для временного размещения предусматривается специальная емкость. По мере накопления сжигается или вывозится на обезвреживание.

Нормы образования отхода определены согласно методики разработки проектов нормативов предельного размещения отходов производства и потребления (приложение № 16 к приказу Министра охраны окружающей среды Республики Казахстан от 18.04.2008 г. № 100-п).

Нормативное количество отхода определяется исходя из поступающего количества ветоши (MO , т/год), норматива содержания в ветоши масел (M) и влаги (W):

$$N = M_o + M + W, \text{ т/год},$$

где, $M = 0,12 \cdot M_o$, $W = 0,15 \cdot M_o$.

Использованная ветошь – 6,65 кг (0,007 тонн)

$$N = 0,007 + 0,12 * 0,007 + 0,15 * 0,007 = 0,007 + 0,00084 + 0,00105 = 0,0089 \text{ тонн}$$

Объем образования отхода ориентировочно составит **0,0089 тонн**

Шламы от обработки сточных вод на месте эксплуатации, содержащие опасные вещества (нефте содержащий осадок очистных сооружений мойки колес автотранспорта) (код 07 01 11*)

Образуются при зачистке отстойника сточных вод мойки автотранспорта. Состав осадка (%): механические примеси - 56,7, нефтепродукты - 9,3, вода - 34. Пожароопасен, химически неактивен. Накапливается в отстойнике; по мере накопления вывозится на обезвреживание.

Расчетный объем образования определен согласно «Методике разработки проектов нормативов предельного размещения отходов производства и потребления», приложение №16 к приказу Министра охраны окружающей среды Республики Казахстан от 18.04.2008г. № 100-п.

Норма образования отхода определяется по формуле:

$$M = V \times 0,15 \times 0,001, \text{ тонн/период строительства}$$

где V - объем сточных вод, поступающих в песколовку, м³/год;

0.15 - удельный норматив образования влажного осадка (песок+взвесь), кг/м³;

Расход воды на мойку грузового автомобиля составляет 0,5 м³. В связи с тем, что на территории стройплощадки будет осуществляться только мытье колес и нижней части кузова, принимаем коэффициент 0,3. В расчет принимаем кол-во выездов автомашин с территории стройплощадки в кол-ве 1 раз в час, или 7 раз в сутки.

Общее водопотребление на мытье машин составляет: $7 \times 0,3 = 2,1 \text{ м}^3/\text{сут}$

Помыв колес не осуществляется в виду погодных условий, соответственно, непосредственный помыв колес осуществляется в течение 250 дней:

$$M = (250 \times 2,1) \times 0,15 \times 0,001 = 0,0788 \text{ тонн}$$

Битумные смеси, содержащие каменноугольную смолу (отходы битума) (код 17 03 01*)

Норма образования отхода принимается по факту. Ориентировочно может быть рассчитана исходя из опытных данных, согласно которым удельное количество составляет (0,7-1,0)·10⁻⁴ т/т; при этом норма образования отхода (N) составляет:

$$N = (0,7 - 1,0) \cdot 10^{-4} \cdot G, \text{ т/год}$$

где G - годовой расход, т/год

Смеси асфальтоб-ые горячие 13820,06 тонн

Битум нефтяной строит. 66,89 тонн

Праймер битумный 2,49 тонн

Мастика битумная 19,85 тонн

$$N = 0,7 \cdot 10^{-4} \cdot 13909,29 = 0,974 \text{ тонн}$$

На период эксплуатации отходы образовываться не будут.

Количество образования отходов на период проведения работ представлены в табл. 9.1.

Таблица 9.1. Количество образования отходов на период проведения работ

	Наименование отхода (код)	Место накопления	Лимит накопления отходов, тонн/год
Всего, из них по площадкам:	-	-	107,847
Площадка 1 (строительная)	-	-	107,847

площадка)			
В том числе по видам:	-	-	-
Опасные виды отходов			
	Отходы от красок и лаков, содержащие органические растворители или другие опасные вещества (тара из-под ЛКМ) (код 08 01 11*)	-	0,0412
	Ткани для вытирания, защитная одежда, загрязненные опасными материалами (промасленная ветошь) (код 15 02 02*)	-	0,0089
	Шламы от обработки сточных вод на месте эксплуатации, содержащие опасные вещества (нефте содержащий осадок очистных сооружений мойки колес автотранспорта) (код 07 01 11*)	-	0,0788
	Битумные смеси, содержащие каменноугольную смолу (отходы битума) (код 17 03 01*)	-	0,974
Неопасные виды отходов			
	Смешанные коммунальные отходы (код 20 03 01)	-	6,74
	Смеси бетона, кирпича, черепицы и керамики, за исключением упомянутых в 17 01 06 (строительные отходы) (код 17 01 07) (код 17 01 07)	-	100,0
	Отходы сварки (огарки сварочных электродов) (код 12 01 13)	-	0,0045
«Зеркальные» виды отходов			
	-		-

Уровень воздействия отходов производства на компоненты окружающей среды не высок, исходя из соблюдения нормативов образования отходов.

10. ОБОСНОВАНИЕ ПРЕДЕЛЬНЫХ ОБЪЕМОВ ЗАХОРОНЕНИЯ ОТХОДОВ ПО ИХ ВИДАМ, ЕСЛИ ТАКОЕ ЗАХОРОНЕНИЕ ПРЕДУСМОТРЕНО В РАМКАХ НАМЕЧАЕМОЙ ДЕЯТЕЛЬНОСТИ

В период строительства объекта на площадке будут образовываться следующие виды отходов:

Опасные отходы: отходы от красок и лаков, содержащие органические растворители или другие опасные вещества (тара из-под ЛКМ); ткани для вытирания, защитная одежда, загрязненные опасными материалами (промасленная ветошь); шламы от обработки сточных вод на месте эксплуатации, содержащие опасные вещества (нефте содержащий осадок очистных сооружений мойки колес автотранспорта); битумные смеси, содержащие каменноугольную смолу (отходы битума).

Неопасные отходы: смешанные коммунальные отходы; смеси бетона, кирпича, черепицы и керамики, за исключением упомянутых в 17 01 06 (строительные отходы); отходы сварки (огарки сварочных электродов).

Ориентировочный объем образующихся отходов составит **107,847 тонн**, из них *опасных отходов - 1,103 тонн, неопасных отходов - 106,745 тонн.*

На данном предприятии захоронение отходов не предусмотрено. Все отходы подлежат временному складированию, с последующим вывозом в специализированные организации по утилизации, обезвреживанию и безопасному удалению отходов.

10.1. Выбор операций по управлению отходами

Согласно Экологическому кодексу Республики Казахстан от 2 января 2021 года № 400-VI ЗРК (статья 319) под управлением отходами понимаются операции, осуществляемые в отношении отходов с момента их образования до окончательного удаления.

К операциям по управлению отходами относятся:

1. Накопление отходов на месте их образования;
2. Сбор отходов;
3. Транспортировка отходов;
4. Восстановление отходов;
5. Удаление отходов;
6. Вспомогательные операции, выполняемые в процессе осуществления операций, предусмотренных подпунктами 1), 2), 4) и 5) настоящего пункта;
7. Проведение наблюдений за операциями по сбору, транспортировке, восстановлению и (или) удалению отходов;
8. Деятельность по обслуживанию ликвидированных (закрытых, выведенных из эксплуатации) объектов удаления отходов.

Под **накоплением отходов** понимается временное складирование отходов в специально установленных местах в течение сроков, указанных в пункте 2 настоящей статьи, осуществляемое в процессе образования отходов или дальнейшего управления ими до момента их окончательного восстановления или удаления.

Сбор отходов - деятельность по организованному приему отходов от физических и юридических лиц специализированными организациями в целях дальнейшего направления таких отходов на восстановление или удаление.

Операции по сбору отходов могут включать в себя вспомогательные операции по сортировке и накоплению отходов в процессе их сбора.

Под **транспортировкой отходов** понимается деятельность, связанная с перемещением отходов с помощью специализированных транспортных средств между местами их образования, накопления в процессе сбора, сортировки, обработки, восстановления и (или) удаления. Транспортировка отходов осуществляется с соблюдением требований Экологического Кодекса РК.

Восстановлением отходов признается любая операция, направленная на сокращение объемов отходов, главным назначением которой является использование отходов для выполнения какой-либо полезной функции в целях замещения других материалов, которые в противном случае были бы использованы для выполнения указанной функции, включая вспомогательные операции по подготовке данных отходов для выполнения такой функции, осуществляемые на конкретном производственном объекте или в определенном секторе экономики.

К операциям по восстановлению отходов относятся:

- 1) подготовка отходов к повторному использованию;
- 2) переработка отходов;
- 3) утилизация отходов.

Удалением отходов признается любая, не являющаяся восстановлением операция по захоронению или уничтожению отходов, включая вспомогательные операции по подготовке отходов к захоронению или уничтожению (в том числе по их сортировке, обработке, обезвреживанию).

Тара из под ЛКМ - будет передаваться специализированной организации, временное хранение будет осуществляться в металлическом контейнере на территории строительной площадки.

Промасленная ветошь - будет накапливаться в герметичных металлических емкостях на участках образования.

Твердые бытовые отходы, образующиеся в результате жизнедеятельности персонала, в составе пластиковой, стеклянной, картонной тары, утиля, бытового мусора и пищевых отходов собираются в металлическом контейнере на территории строительной площадки, с последующим вывозом в специально установленные места.

Строительные отходы вывозятся подрядной организацией, выполняющей демонтажные и строительно-монтажные работы на объекте. Временное хранение отходов осуществляется на территории площадки, в специально отведенном месте.

Огарки сварочных электродов - утилизация отходов будет производиться путем передачи в специализированные организации, временное хранение будет осуществляться в металлическом контейнере на площадке строительства объекта.

Все количественные и качественные показатели объемов образования отходов в результате деятельности намечаемых работ приведены в п.1.7 настоящего Проекта.

Временное складирование отходов производится строго в специализированных местах, в ёмкостях или в специальных помещениях (металлических контейнерах) на специализированных площадках, что исключает загрязнение компонентов окружающей среды.

Настоящим проектом предусматривается полное соблюдение следующих мер:

- раздельный сбор отходов;
- использование специальных контейнеров или другой специальной тары для временного хранения отходов;
- содержать в чистоте контейнеры, площадки для контейнеров, близлежащую территорию, оборудовать контейнерные площадки в соответствии с санитарными нормами и правилами;
- перевозка отходов на специально оборудованных транспортных средствах;
- сбор, транспортировка и захоронение отходов производится согласно требованиям РК;
- организация производственной деятельности по строительству объекта с акцентом на ответственность подрядной строительной организации за нарушение техники безопасности и правил охраны окружающей среды;
- отслеживание образования, перемещения и утилизации всех видов отходов;
- подрядная организация, в процессе строительства объекта, должна нести ответственность за сбор и утилизацию отходов, а также за соблюдение всех строительных норм и требований РК в области ТБ и ООС;
- проведение всех видов деятельности в соответствии с требованиями экологических положений Республики Казахстан и т.д.

Принятые проектными решениями мероприятия позволят минимизировать возможные воздействия на ОС и осуществлять деятельность в разрешенных законодательством РК пределах.

11. ИНФОРМАЦИЯ ОБ ОПРЕДЕЛЕНИИ ВЕРОЯТНОСТИ ВОЗНИКНОВЕНИЯ АВАРИЙ И ОПАСНЫХ ПРИРОДНЫХ ЯВЛЕНИЙ, ОПИСАНИЕ ВОЗМОЖНЫХ СУЩЕСТВЕННЫХ ВРЕДНЫХ ВОЗДЕЙСТВИЙ НА ОКРУЖАЮЩУЮ СРЕДУ, СВЯЗАННЫХ С РИСКАМИ ВОЗНИКНОВЕНИЯ АВАРИЙ И ОПАСНЫХ ПРИРОДНЫХ ЯВЛЕНИЙ

В настоящем проекте на территории проектируемой улицы отсутствуют какие-либо памятники, состоящие на учете в органах охраны памятников Комитета культуры РК, имеющие архитектурно-художественную ценность и представляющие научный интерес в изучении народного зодчества Казахстана.

Особо охраняемые природные территории, включающие отдельные уникальные, невозполнимые, ценные в экологическом, научном, культурном и эстетическом отношении природные комплексы, а также объекты естественного и искусственного происхождения, отнесенные к объектам государственного природного заповедного фонда, в районе строительства объекта и на его территории отсутствуют.

11.1. Вероятность возникновения аварийных ситуаций

Главная задача в соблюдении безопасности работ заключается в правильном осуществлении всех технологических операций при строительстве комплекса, что предупредит риск возникновения возможных критических ошибок.

Вероятность возникновения аварийных ситуаций используется для определения следующих явлений:

- потенциальных событий, операций, которые могут привести к аварийной ситуации, а также к вероятным катастрофическим воздействиям на окружающую среду;
- потенциальной величины или масштаба экологических последствий, которые могут быть причинены в случае наступления такого события.

Потенциальные опасности могут возникнуть в результате воздействия, как природных факторов, так и антропогенных. При возникновении чрезвычайной природной ситуации возникает опасность саморазрушения окружающей среды.

Под природными факторами понимаются разрушительные явления, вызванные природно-климатическими причинами, которые не контролируются человеком.

К природным факторам относятся:

- землетрясения;
- ураганные ветры;
- повышенные атмосферные осадки.

Для уменьшения природного риска следует разработать адекватные методы планирования и управления. При этом гибкость планирования и управления должна быть основана на правильном представлении о риске, связанном с природными факторами.

Под антропогенными факторами понимаются быстрые разрушительные изменения окружающей среды, обусловленные деятельностью человека или созданных им технически устройств и производств. Как правило, аварийные ситуации возникают вследствие нарушения регламента работы оборудования или норм его эксплуатации.

Возможные техногенные аварии при проведении работ строительству объекта связаны с автотранспортной техникой.

Выезд транспорта в неисправном виде, или опрокидывание транспорта может привести к возникновению аварий и, как следствие, к утечке топлива. Утечка топлива может привести к загрязнению почвенно-растительного покрова, поверхностных и подземных вод горюче-смазочными материалами. Площадь такого загрязнения небольшая.

По литературным данным на ликвидацию аварий, связанных с технологическим процессом проведения работ, затрачивается много времени и средств (до 10%).

Значительно легче предупредить аварию, чем ее ликвидировать. Поэтому при производстве планируемых работ необходимо уделять первоочередное внимание предупреждению аварий, а именно:

- монтажу, проверке и техническому обслуживанию всех видов оборудования, требуемых в соответствии с правилами техники безопасности и охраны труда;
- обучению персонала и проведению практических занятий;
- осуществлению постоянного контроля за соблюдением стандартов безопасности труда, норм, правил и инструкций по охране труда;
- обеспечению здоровых и безопасных условий труда;
- повышению ответственности технического персонала.

11.2. Мероприятия по предотвращению, локализации и ликвидации возможных аварийных ситуаций

Для определения и предотвращения экологического риска необходимы:

- разработка специализированного плана аварийного реагирования по ограничению, ликвидации и устранению последствий возможной аварии;
- проведение исследований по различным сценариям развития аварийных ситуаций на различных производственных объектах;
- обеспечение готовности систем извещения об аварийной ситуации;
- обеспечение объекта оборудованием и транспортными средствами по ограничению очага и ликвидации аварии;
- обеспечение безопасности используемого оборудования;
- использование системы пожарной защиты, которая позволит осуществить своевременную доставку надлежащих материалов и оборудования, а также привлечение к работе необходимого персонала для устранения очага возникшего пожара на любом участке предприятия;
- оказание первой медицинской помощи;
- обеспечение готовности обслуживающего персонала и технических средств к организованным действиям при аварийных ситуациях и предварительное планирование их действий.

Деятельность организаций и граждан, связанная с риском возникновения чрезвычайных ситуаций, подлежит обязательному страхованию.

Организации, независимо от форм собственности и ведомственной принадлежности, представляют отчетность об авариях, бедствиях и катастрофах, приведших к возникновению чрезвычайных ситуаций, а специально уполномоченные государственные органы осуществляют государственный учет чрезвычайных ситуаций природного и техногенного характера.

11.3. Ответственность за нарушения законодательства в области чрезвычайных ситуаций природного и техногенного характера

Аварии, бедствия и катастрофы, приведшие к возникновению чрезвычайных ситуаций природного и техногенного характера, подлежат расследованию в порядке, установленном Правительством Республики Казахстан.

В случае выявления противоправных действий или бездействия должностных лиц и граждан материалы расследования подлежат передаче в соответствующие органы для привлечения виновных к ответственности.

Должностные лица и граждане, виновные в невыполнении или недобросовестном выполнении установленных нормативов, стандартов и правил, создании условий и предпосылок к возникновению аварий, бедствий и катастроф, непринятии мер по защите населения, окружающей среды и объектов хозяйствования от чрезвычайных ситуаций природного и техногенного характера и других противоправных действиях, несут дисциплинарную, административную, имущественную и уголовную ответственность, а

организации - имущественную ответственность в соответствии с законодательством Республики Казахстан.

11.4. Возмещение ущерба, причиненного вследствие ситуаций природного и техногенного характера

Ущерб, причиненный здоровью граждан вследствие чрезвычайных ситуаций техногенного характера, подлежит возмещению за счет юридических и физических лиц, являющихся ответственными за причиненный ущерб. Ущерб возмещается в полном объеме с учетом степени потери трудоспособности потерпевшего, затрат на его лечение, восстановление здоровья, ухода за больным, назначенных единовременных государственных пособий в соответствии с законодательством Республики Казахстан. Организации и граждане вправе требовать от указанных лиц полного возмещения имущественных убытков в связи с причинением ущерба их здоровью и имуществу, смертью из-за чрезвычайных ситуаций техногенного характера, вызванных деятельностью организаций и граждан, а также возмещения расходов организациям, независимо от их формы собственности, частным лицам, участвующим в аварийно-спасательных работах и ликвидации последствий чрезвычайных ситуаций.

Возмещение ущерба, причиненного вследствие чрезвычайных ситуаций природного характера здоровью и имуществу граждан, окружающей среде и объектам хозяйствования, производится в соответствии с законодательством Республики Казахстан. Организации и граждане, по вине которых возникли чрезвычайные ситуации техногенного характера, обязаны возместить причиненный ущерб земле, воде, растительному и животному миру (территории), включая затраты на рекультивацию земель и по восстановлению естественного плодородия земли.

11.5. Экстренная медицинская помощь при ликвидации чрезвычайных ситуаций природного и техногенного характера

При ликвидации чрезвычайных ситуаций природного и техногенного характера немедленно вводится в действие служба экстренной медицинской помощи, а при недостаточности, включаются медицинские силы и средства министерств, государственных комитетов, центральных исполнительных органов, не входящих в состав Правительства, и организаций.

Проектируемый объект в силу его специфики нельзя отнести к разряду опасного производства. Организации обязаны вести плановую подготовку рабочих и служащих, с целью дать каждому обучаемому определенный объем знаний и практических навыков по действиям и способам защиты в чрезвычайных ситуациях. Подготовка включает проведение регулярных занятий, учебных тревог и т. д.

12. ОПИСАНИЕ ПРЕДУСМАТРИВАЕМЫХ ДЛЯ ПЕРИОДОВ СТРОИТЕЛЬСТВА И ЭКСПЛУАТАЦИИ ОБЪЕКТА МЕР ПО ПРЕДОТВРАЩЕНИЮ, СОКРАЩЕНИЮ, СМЯГЧЕНИЮ ВЫЯВЛЕННЫХ СУЩЕСТВЕННЫХ ВОЗДЕЙСТВИЙ НАМЕЧАЕМОЙ ДЕЯТЕЛЬНОСТИ НА ОКРУЖАЮЩУЮ СРЕДУ

Одной из основных задач охраны окружающей среды при строительстве объектов является разработка и выполнение запроектированных природоохранных мероприятий.

При проведении работ по строительству объектов и их эксплуатации, будет принят комплекс мер, обеспечивающих предотвращение и смягчение воздействия на природную среду.

Так, согласно Приложению 4 к Экологическому кодексу Республики Казахстан от 2 января 2021 года № 400-VI ЗРК предприятием будет предусмотрено внедрение обязательных мероприятий, соответствующих данному виду деятельности по намечаемому строительству улицы общегородского значения:

- проведение работ по пылеподавлению на строительной площадке;
- выполнение мероприятий, направленных на восстановление естественного природного плодородия, сохранение плодородного слоя почвы и использование его для благоустройства территории после окончания строительных работ;
- озеленение территорий административно-территориальных единиц, увеличение площадей зеленых насаждений.

В целом, природоохранные мероприятия можно разделить на ряд общеорганизационных и специфических мероприятий, направленных на снижение воздействия на конкретный компонент природной среды.

Одним из наиболее значимых и необходимых требований для контроля воздействий и разработки конкретных мероприятий по их ограничению и снижению является производственный мониторинг окружающей среды, который предусматривает регистрацию возникающих изменений.

Вовремя выявленные негативные изменения в природной среде позволят определить источник негативного воздействия и принять меры по его снижению.

Из общих организационных мероприятий, позволяющих снизить воздействие на компоненты природной среды, можно выделить следующие:

- Применение наиболее современных технологий и совершенствование технологического цикла;
- Соблюдение природоохранных требований законодательных и нормативных актов Республики Казахстан, а также внутренних документов и стандартов Компании;
- Наличие резервного оборудования в необходимом для соблюдения графика работ объеме и обеспечения быстрого реагирования в случае возникновения нештатной ситуации;
- Все оборудование должно надлежащим образом обслуживаться и поддерживаться в хорошем рабочем состоянии. Для этого должны постоянно находиться наготове соответствующий запас запчастей и опытный квалифицированный персонал;
- Все строительно-монтажные работы должны производиться в пределах выделенной полосы отвода земель;
- Организация строительных работ, позволяющая выполнять работы в кратчайшие сроки;
- Организация движения транспорта по строго определенным маршрутам;
- Обеспечение технологического контроля соблюдения технологий при производстве строительных работ, монтажа оборудования и пуско-наладочных работ. А также контроль за технологическими характеристиками оборудования во время эксплуатации;
- Проведение работ согласно типовых строительных и технологических правил и инструкций для предотвращения аварийного выброса;
- Выполнение мер по охране окружающей среды в соответствии с природоохранными требованиями законодательных и нормативных актов Республики Казахстан (Экологический Кодекс, Водный кодекс, Земельный кодекс, ГОСТ 17.4.3.03-85 «Охрана природы. Почвы. Требования к охране плодородного слоя почвы при производстве земляных работ и др.») норма-

тивных документов, постановлений местных органов власти по охране природы и рациональному использованию природных ресурсов в регионах.

12.1. Комплекс мероприятий по уменьшению выбросов в атмосферу

При организации намеченной деятельности необходимо осуществлять мероприятия и работы по охране окружающей среды, которые должны включать предотвращение потерь природных ресурсов, предотвращение или очистку вредных выбросов в атмосферу.

Для уменьшения загрязнения атмосферы, вод, почвы и снижения уровня шума в период строительства необходимо выполнить следующие мероприятия:

- проведение работ по пылеподавлению на строительных участках;
- отрегулировать на минимальные выбросы выхлопных газов все строительные машины, механизмы;
- организация системы упорядоченного движения автотранспорта;
- сокращение или прекращение работ при неблагоприятных метеорологических условиях;
- обязательное сохранение границ территорий, отведенных для строительства;
- применение герметичных емкостей для перевозки и приготовления растворов и бетона;
- устранение открытого хранения и, погрузки и перевозки сыпучих материалов;
- завершение строительства уборкой и благоустройством территории;
- оснащение рабочих мест и стройплощадки инвентарем.

Строительные работы ведутся из готовых строительных материалов, что позволяет сократить количество временных источников загрязнения и минимизировать выбросы загрязняющих веществ.

При соблюдении всех решений принятых в технологическом регламенте и всех предложенных мероприятий, негативного воздействия на атмосферный воздух в период строительства проектируемого объекта не ожидается.

12.2. Мероприятия по охране недр и подземных вод

Воздействие на геологическую среду и подземные воды являются тесно взаимосвязанными, в связи с чем комплекс мероприятий по минимизации данных воздействий корректно рассмотреть едино.

Комплекс мероприятий по минимизации негативного воздействия предприятия на грунтовую толщу и подземные воды должен включать в себя меры по устранению последствий и локализацию возможных экзогенных геологических процессов, а также учитывать мероприятия по предотвращению загрязнения геологической среды и подземных вод.

С целью предотвращения загрязнения геологической среды и подземных вод в результате производственной деятельности предусматриваются следующие мероприятия:

- недопущение разлива ГСМ;
- регулярное проведение проверочных работ строительной техники и автотранспорта на исправность;
- недопущение к использованию при выполнении строительных работ неисправной и неотрегулированной техники;
- хранение отходов осуществляется только в стальных контейнерах, размещенных на предварительно подготовленных площадках с непроницаемым покрытием;
- соблюдение санитарных и экологических норм.

12.3. Мероприятия по предотвращению и смягчению воздействия отходов на окружающую среду

В целях минимизации возможного воздействия отходов на компоненты окружающей среды необходимо осуществлять ряд следующих мероприятий:

- раздельный сбор отходов;
- использование специальных контейнеров или другой специальной тары для временного хранения отходов;
- содержать в чистоте контейнеры, площадки для контейнеров, близлежащую территорию, оборудовать контейнерные площадки в соответствии с санитарными нормами и правилами;
- перевозка отходов на специально оборудованных транспортных средствах;
- сбор, транспортировка и захоронение отходов производится согласно требованиям РК;
- организация производственной деятельности по строительству объекта с акцентом на ответственность подрядной строительной организации за нарушение техники безопасности и правил охраны окружающей среды;
- отслеживание образования, перемещения и утилизации всех видов отходов;
- подрядная организация, в процессе строительства объекта, должна нести ответственность за сбор и утилизацию отходов, а также за соблюдение всех строительных норм и требований РК в области ТБ и ООС;
- проведение всех видов деятельности в соответствии с требованиями экологических положений Республики Казахстан и т.д. Принятые проектными решениями природоохранные мероприятия позволяют минимизировать возможные воздействия на ОС и осуществлять деятельность в разрешенных законодательством РК пределах.

12.4. Мероприятия по снижению физических воздействий на окружающую среду

Снижение воздействия физических факторов на окружающую среду в результате эксплуатации объекта возможно за счет следующих мероприятий:

- архитектурно-строительные решения, направленные на снижение шума за счет устройства изолированного помещения с хорошей звукоизоляцией;
 - установка вентиляторов приточных и вытяжных систем на виброгасителях.
- Соединение вентиляторов с сетями воздуховодов с помощью гибких вставок;

В результате этих мер, физические воздействия в результате эксплуатации объекта не распространятся за пределы производственных помещений предприятия.

При соблюдении общих требований эксплуатации оборудования и соблюдении мер безопасности на рабочих местах, воздействие физических факторов оценивается в пространственном масштабе как локальное, во временном масштабе как постоянное и по величине воздействия как незначительное.

Физическое воздействие на окружающую среду в результате эксплуатации объекта можно оценить, как допустимые.

12.5. Мероприятия по охране почвенного покрова

В начале освоения строительной площадки необходимо строго следить за снятием почвенно-плодородного слоя со всей застраиваемой и подлежащей планировочным работам территории для дальнейшего его использования при благоустройстве на месте строительства. Плодородный слой подлежит снятию с участка застройки, складироваться в кучи на свободную площадку, и используется в дальнейшем для озеленения.

В процессе строительства и эксплуатации объекта необходимо соблюдать комплекс мероприятий по охране и защите почвенного покрова.

В качестве основных мероприятий по защите почв на рассматриваемом объекте следует предусмотреть следующее:

- сохранение плодородного слоя почвы и использование его для благоустройства территории после окончания строительных работ;
- запрещение передвижения строительной техники и транспортных средств вне подъездных путей и внутрипостроечных дорог;
- не допускать захламления поверхности почвы отходами. Для предотвращения распространения отходов на рассматриваемом участке необходимо оснащение контейнерами для сбора мусора, а также установление урн, с последующим регулярным вывозом отходов в установленные места;
- запрещается закапывать или сжигать на участке реконструкции и прилегающих к нему территориях образующийся мусор;
- для предотвращения протечек ГСМ от работающей на участке строительной техники и автотранспорта запрещается использовать в процессе строительно-монтажных работ неисправную и неотрегулированную технику;
- недопустимо производить на участке строительства мойку строительной техники и автотранспорта.

Выполнение всех перечисленных мероприятий позволит предотвратить негативное воздействие на почвенный покров от строительно-монтажных работ.

12.6. Мероприятия по охране растительного покрова

Озеленение улицы предусмотрено на всем протяжении с двух сторон и представлено насаждениями деревьев разных возрастов и линейной посадкой кустарника.

Согласно п.103 «Рекомендаций по созданию и содержанию зеленых насаждений города Астаны» предусмотрено устройство газонов с толщиной слоя почвенно-плодородного грунта 0,22 м. До укладки плодородного слоя верхний слой грунта в естественном залегании снимается и вывозится, выполняется планировка основания со срезкой или досыпкой на проектные отметки низа газона, затем верхний слой толщиной 0,25-0,30 м уплотняется. По спланированной и уплотненной поверхности устраивается дренажно-экранный слой (ДЭС) из песка толщиной 0,25 м. После укладки плодородного грунта необходимо выполнить:

- равномерное внесение минеральных удобрений в почвенную массу по нормам п.105 «Рекомендаций по созданию и содержанию зеленых насаждений города Астаны»;
- посев семян и прикатывание легкими катками;
- уход за газонами и насаждениями с поливом до приживаемости.

Местоположение деревьев и кустарников в поперечном профиле определено размещением подземных коммуникаций, тротуаров и опор освещения.

12.7. Мероприятия по охране животного мира

Животный мир в районе планируемых строительных работ, несомненно, испытает антропогенную нагрузку в связи с проведением строительно-монтажных работ.

Для снижения негативного влияния на животный мир, проектом предусмотрено выполнение следующих мероприятий:

- соблюдение норм шумового воздействия и максимально возможное снижение шумового фактора на окружающую фауну;
- соблюдение норм светового воздействия и максимально возможное снижение светового фактора на окружающую фауну;
- разработка строго согласованных маршрутов передвижения техники;
- ограждение территории, исключающее случайное попадание на площадку предприятия животных;

- строгое запрещение кормление диких животных персоналом, а также надлежащее хранение отходов, являющихся приманкой для диких животных.

13. МЕРЫ ПО СОХРАНЕНИЮ КОМПЕНСАЦИИ ПОТЕРИ БИОРАЗНООБРАЗИЯ

Биологическое разнообразие означает вариабельность живых организмов из всех источников, в том числе наземных, морских и иных водных экосистем и экологических комплексов, частью которых они являются, и включает в себя разнообразие в рамках вида, между видами и разнообразие экосистем.

В целях сохранения биоразнообразия применяется следующая иерархия мер в порядке убывания их предпочтительности:

- 1) первоочередными являются меры по предотвращению негативного воздействия;
- 2) когда негативное воздействие на биоразнообразие невозможно предотвратить, должны быть приняты меры по его минимизации;
- 3) когда негативное воздействие на биоразнообразие невозможно предотвратить или свести к минимуму, должны быть приняты меры по смягчению его последствий;
- 4) в той части, в которой негативные воздействия на биоразнообразие не были предупреждены, сведены к минимуму или смягчены, должны быть приняты меры по компенсации потери биоразнообразия.

Потерей биоразнообразия признается исчезновение или существенное сокращение популяций вида растительного и (или) животного мира на определенной территории (в акватории) в результате антропогенных воздействий.

Компенсация потери биоразнообразия должна быть ориентирована на постоянный и долгосрочный прирост биоразнообразия и осуществляется в виде:

- 1) восстановления биоразнообразия, утраченного в результате осуществленной деятельности;
- 2) внедрения такого же или другого, имеющего не менее важное значение для окружающей среды вида биоразнообразия на той же территории (в акватории) и (или) на другой территории (в акватории), где такое биоразнообразие имеет более важное значение.

Характер намечаемой производственной деятельности показывает, что:

- использование земель, пригодных для сельского хозяйства отсутствует;
- использование недр отсутствует;
- использование объектов растительного мира отсутствует;
- использование объектов животного мира отсутствует;
- пути миграций диких животных в районе строительства улицы отсутствуют.

На исследуемой территории не выявлено местообитаний ценных видов птиц, млекопитающих. Негативного воздействия на здоровье населения прилегающих территорий не ожидается.

На участке строительства отсутствуют объекты историко-культурного наследия, месторождения полезных ископаемых.

В разделе 6 выполнена предварительная идентификация и оценка наиболее вероятных неблагоприятных воздействий на компоненты окружающей природной среды. Определена предварительная значимость каждого вида воздействия, перечислены меры, разработанные в проектной документации для смягчения воздействий. Дана комплексная оценка воздействия на атмосферный воздух, почвенный покров, растительный мир, на водную среду и животный мир.

В процессе проведения оценки воздействия на окружающую среду проектируемой улицы выявлено, что и на стадии строительства и на стадии эксплуатации объекта отсутствуют риски утраты биоразнообразия.

Реализация намечаемой деятельности не приведет:

- к потере биоразнообразия в части объектов растительного и (или) животного мира или их сообществ, являющихся составной частью уникального ландшафта, и имеется риск его уничтожения и невозможности восстановления;
- к потере биоразнообразия из-за отсутствия участков с условиями, пригодными для компенсации потери биоразнообразия без ухудшения состояния экосистем;
- к потере биоразнообразия из-за отсутствия соответствующей современному уровню технологии.

В связи с вышесказанным, проведение оценки потери биоразнообразия и разработка мероприятий по их компенсации не требуется.

14. ОЦЕНКА ВОЗМОЖНЫХ НЕОБРАТИМЫХ ВОЗДЕЙСТВИЙ НА ОКРУЖАЮЩУЮ СРЕДУ

В настоящем проекте были рассмотрены возможные воздействия на различные компоненты природной среды, определены их характеристики в периоды строительных работ проектируемого объекта.

Установлено, что во время намечаемой деятельности будут преобладать воздействия низкой значимости.

Воздействие высокой значимости не выявлено. Ожидаемые воздействия не приведут к необратимым изменениям экосистем.

Строительство и эксплуатация проектируемого объекта не повлечет за собой необратимых негативных изменений в окружающей природной среде и не окажет недопустимого отрицательного воздействия на существующее экологическое состояние.

Оценка воздействия на окружающую среду показывает, что реализация проекта строительства объекта не окажет критического или необратимого воздействия на окружающую среду территории, которая окажется под воздействием данного проекта.

15. ЦЕЛИ, МАСШТАБЫ И СРОКИ ПРОВЕДЕНИЯ ПОСЛЕПРОЕКТНОГО АНАЛИЗА

Согласно Статье 78 Экологического Кодекса РК послепроектный анализ фактических воздействий при реализации намечаемой деятельности проводится составителем отчета о возможных воздействиях в целях подтверждения соответствия реализованной намечаемой деятельности отчету о возможных воздействиях и заключению по результатам проведения оценки воздействия на окружающую среду.

Послепроектный анализ должен быть начат не ранее чем через двенадцать месяцев и завершен не позднее чем через восемнадцать месяцев после начала эксплуатации соответствующего объекта, оказывающего негативное воздействие на окружающую среду.

Проведение послепроектного анализа обеспечивается оператором соответствующего объекта за свой счет.

Не позднее срока, указанного в части второй пункта 1 настоящей статьи, составитель отчета о возможных воздействиях подготавливает и подписывает заключение по результатам послепроектного анализа, в котором делается вывод о соответствии или несоответствии реализованной намечаемой деятельности отчету о возможных воздействиях и заключению по результатам оценки воздействия на окружающую среду. В случае выявления несоответствий в заключении по результатам послепроектного анализа приводится подробное описание таких несоответствий.

Составитель направляет подписанное заключение по результатам послепроектного анализа оператору соответствующего объекта и в уполномоченный орган в области охраны окружающей среды в течение двух рабочих дней с даты подписания заключения по результатам послепроектного анализа.

Уполномоченный орган в области охраны окружающей среды в течение двух рабочих дней с даты получения заключения по результатам послепроектного анализа размещает его на официальном интернет-ресурсе.

Порядок проведения послепроектного анализа и форма заключения по результатам послепроектного анализа определяются и утверждаются уполномоченным органом в области охраны окружающей среды.

Получение уполномоченным органом в области охраны окружающей среды заключения по результатам послепроектного анализа является основанием для проведения профилактического контроля без посещения субъекта (объекта) контроля.

Составитель несет административную и уголовную ответственность, предусмотренную законами Республики Казахстан, за сокрытие сведений, полученных при проведении послепроектного анализа, и представление недостоверных сведений в заключении по результатам послепроектного анализа.

16. СПОСОБЫ И МЕРЫ ВОССТАНОВЛЕНИЯ ОКРУЖАЮЩЕЙ СРЕДЫ НА СЛУЧАИ ПРЕКРАЩЕНИЯ НАМЕЧАЕМОЙ ДЕЯТЕЛЬНОСТИ

В настоящем проекте рассмотрены все виды воздействия от намечаемого строительства улицы общегородского значения.

В таблице 16.1. в качестве дополнения к приведенным общим организационным мерам, приведен ряд мероприятий, которые позволят ограничить и уменьшить воздействие от намечаемой деятельности на различные компоненты природной среды.

Таблица 16.1. Краткое описание мероприятий по снижению воздействия на природную среду

Фаза	Работы	Потенциальное воздействие	Мероприятия по снижению воздействия	Остаточное воздействие
Строительство	Земляные работы	Загрязнение атмосферного воздуха, нарушение почвенного покрова, водных ресурсов, ландшафта, растительный мир, животный мир	соблюдение нормативно - законодательных требований; учет природных особенностей района работ; минимизация холостой работы оборудования и остановка оборудования во время простоя; использование транспортных средств с низким удельным давлением на грунт; ограничение скорости движения транспорта на дорогах; сокращение до минимума передвижения автотранспорта в ночное время с целью снижения негативного влияния на животных с ночной активностью; посыпка гравием нарушенных участков; соблюдение требований промышленного дизайна при строительстве; проведение земляных работ в наиболее благоприятные периоды с наименьшей эрозион-	Незначительное

			<p>ной опасностью и наименьшим воздействием на почвы; не вскрывать одновременно грунт на большой площади, для предотвращения возникновения эрозийных процессов; оптимизация строительных работ на всех этапах позволяющая выполнить эти работы в кратчайшие сроки; рекультивация нарушенных земель.</p> <p><i>Мероприятия по охране водных ресурсов:</i> исключение проливов ГСМ, своевременная ликвидация; разработка и согласование оптимальной схемы движения транспорта, а также графика движения и передислокации автомобильной и строительной техники; проведение земляных работ в пределах выделенной полосы отвода земель. выбор участка для складирования труб</p>	
Строительство	Строительство объектов	Загрязнение атмосферного воздуха, нарушение почвенного покрова, водных ресурсов, ландшафта, растительный мир, животный мир	<p>соблюдение культуры строительства; применение наилучших доступных технологий; применение оборудования и трубопроводов, стойких к коррозионному и абразивному воздействию агрессивных жидких</p>	Умеренное

			<p>сред, а также их полная герметизация; сокращение до минимума передвижения автотранспорта в ночное время с целью снижения негативного влияния на животных с ночной активностью; обеспечение объектов резервным оборудованием, которое позволит выполнить график работ и обеспечить быстрое реагирование в случае возникновения нештатной ситуации; проведение строительно-монтажных работ в пределах выделенной полосы отвода земель; расчет оборудования, арматуры и трубопроводов на давление, превышающее максимально возможное рабочее; выполнение переходов через автомобильные дороги подземно с устройством защитных кожухов; санитарная очистка территории строительства; обеспечение производственного контроля соблюдения технологии при производстве строительных работ, монтажа оборудования и пусконаладочных работ; компенсация ущерба эмиссий путем выплат платежей за</p>	
--	--	--	---	--

			<p>эмиссии в окружающую среду;</p> <p><i>Мероприятия по охране водных ресурсов:</i></p> <p>при проходе через водные объекты сварочно-монтажные и изоляционно-укладочные работы проводить на площадках, сооружаемых на берегах у створа будущего перехода;</p> <p>проведение санитарной очистки территории строительства, является одним из пунктов технической рекультивации земель, предотвращающие загрязнение и истощение водных ресурсов;</p>	
--	--	--	---	--

17. ОПИСАНИЕ МЕТОДОЛОГИИ ИССЛЕДОВАНИЙ И СВЕДЕНИЯ ОБ ИСТОЧНИКАХ ЭКОЛОГИЧЕСКОЙ ИНФОРМАЦИИ, ИСПОЛЬЗОВАННОЙ ПРИ СОСТАВЛЕНИИ ОТЧЕТА О ВОЗМОЖНЫХ ВОЗДЕЙСТВИЯХ

При составлении Отчета о возможных воздействиях, в ходе выполнения оценки воздействия на окружающую среду, были использованы следующие источники информации:

1. «Экологический кодекс Республики Казахстан» от 2 января 2021 года № 400-VI ЗРК.
2. Инструкция по определению категории объекта, оказывающего негативное воздействие на окружающую среду, приказ Министра экологии, геологии и природных ресурсов Республики Казахстан от 13 июля 2021 года № 246.
3. Методические указания при проведении оценки воздействия хозяйственной деятельности на окружающую среду», Приказ МООС РК от 29.10.2010г. № 270-п.
4. Приказ Министра охраны окружающей среды Республики Казахстан от 18.04.2008 года №100-п.
5. Приложение №11 к Приказу Министра охраны окружающей среды Республики Казахстан от 18.04.2008 года №100 -п. «Методика расчета выбросов загрязняющих веществ в атмосферу от предприятий по производству строительных материалов».
6. «Сборник методик по расчету выбросов вредных веществ в атмосферу различными производствами», Алматы, 1996 год.
7. Методика расчета выбросов загрязняющих веществ в атмосферу при сварочных работах (по величинам удельных выбросов) РНД 211.2.02.03-2004, Нур-Султан, 2004.
8. Унифицированная программа расчета величин концентраций загрязняющих веществ в атмосферном воздухе, УПРЗА «ЭРА», версия 3.0.
9. Приложение №13 к приказу Министра охраны окружающей среды Республики Казахстан от 18.04.2008г. №100-п «Методика расчета нормативов выбросов от неорганизованных источников».
10. Санитарные правила «Санитарно-эпидемиологические требования к санитарно-защитным зонам объектов, являющихся объектами воздействия на среду обитания и здоровье человека» Приказ и.о. Министра здравоохранения Республики Казахстан от 11 января 2022 года № ҚР ДСМ-2.
11. Об утверждении Гигиенических нормативов к физическим факторам, оказывающим воздействие на человека. Приказ Министра здравоохранения Республики Казахстан от 16 февраля 2022 года № ҚР ДСМ-15.
12. Об утверждении Санитарных правил «Санитарно-эпидемиологические требования к сбору, использованию, применению, обезвреживанию, транспортировке, хранению и захоронению отходов производства и потребления». Приказ и.о. Министра здравоохранения Республики Казахстан от 25 декабря 2020 года № ҚР ДСМ-331/2020.
13. Об утверждении Гигиенических нормативов к атмосферному воздуху в городских и сельских населенных пунктах, на территориях промышленных организаций. Приказ Министра здравоохранения Республики Казахстан от 2 августа 2022 года № ҚР ДСМ-70.

18. ОПИСАНИЕ ТРУДНОСТЕЙ, ВОЗНИКШИХ ПРИ ПРОВЕДЕНИИ ИССЛЕДОВАНИЙ

При проведении исследований трудностей связанных с отсутствием технических возможностей и недостаточным уровнем современных научных знаний не возникло.

19. КРАТКОЕ НЕТЕХНИЧЕСКОЕ РЕЗЮМЕ

1. ОПИСАНИЕ НАМЕЧАЕМОЙ ДЕЯТЕЛЬНОСТИ, В ОТНОШЕНИИ КОТОРОЙ СОСТАВЛЕН ОТЧЕТ

1.1. Описание предполагаемого места осуществления намечаемой деятельности, его координаты, определенные согласно геоинформационной системе, с векторными файлами

Целью реализации рабочего проекта «Строительство, реконструкция дорог и инженерных сетей в жилых массивах города Астаны. Поселок Достык. Незавершенное строительство. 1 очередь» является оптимизация транспортных потоков и повышение пропускной способности улично-дорожной сети поселка Достык.

Угловые географические координаты участка:

51° 7'22.45"С; 71°34'21.13"В

51° 7'28.13"С; 71°34'52.38"В

51° 7'1.92"С; 71°34'27.55"В

51° 7'0.84"С; 71°34'10.10"В

На рисунке 1 представлен ситуационный план проектируемых улиц.



Рисунок 1. Ситуационный план проектируемых улиц

Расстояние до водных объектов. Земельный участок проектируемого объекта находится на расстоянии около 330 метров от ближайшего водного объекта - участок старицы реки Есиль и 70 метров от старого русла реки Есиль (рисунок 2).

Относительно участка старицы реки Есиль, проектируемый объект находится в пределах водоохранной зоны. Получено согласование РГУ «Есильская бассейновая инспекция по регулированию использования и охране водных ресурсов» №KZ93VRC00026811 от 03.02.2026 г.

В соответствии с постановлением акимата города Астаны от 25 ноября 2025 года №205-4542 на участок старицы реки Есиль в районе гольф-клуба города Астаны установлена водоохранная зона - 500 метров, водоохранная полоса - 35 метров. На сегодняшний день на участке старого русла реки Есиль водоохранные зоны и полосы не установлены.

1.2. Описание состояния окружающей среды на предполагаемой затрагиваемой территории

1.2.1. Краткая климатическая характеристика района работ

Климат района резко континентальный с долгой, холодной зимой и коротким, жарким летом. На территорию города Астана поступают воздушные массы 3-х основных типов: арктического, полярного, тропического. В холодное время года погоду определяет преимущественно западный отрог азиатского антициклона. Зимой устанавливается ясная погода. Антициклональный режим обычно сохраняется весной, что приводит к сухой ветреной неустойчивой погоде с высокой дневной температурой воздуха и ночными заморозками.

Весна наступает обычно наступает во 2-й половине марта и длится 1,5-2 месяца. Повышение температуры до 0°C отмечается преимущественно в начале апреля. Прекращение заморозков ночью наблюдается с 10-19 апреля (ранние сроки).

Зима довольно продолжительная, в некоторые годы продолжительность зимы в г.Астана составляет 5,0-5,5 месяца.

Очень наступает в начале сентября, длится до конца октября и отличается большей сухостью, чем лето.

1.2.2. Характеристика поверхностных и подземных вод

Земельный участок проектируемого объекта находится на расстоянии около 330 метров от ближайшего водного объекта - участок старицы реки Есиль и 70 метров от старого русла реки Есиль (рисунок 2).

Относительно участка старицы реки Есиль, проектируемый объект находится в пределах водоохранной зоны. Получено согласование РГУ «Есильская бассейновая инспекция по регулированию использования и охране водных ресурсов» №KZ93VRC00026811 от 03.02.2026 г.

В соответствии с постановлением акимата города Астаны от 25 ноября 2025 года №205-4542 на участок старицы реки Есиль в районе гольф-клуба города Астаны установлена водоохранная зона - 500 метров, водоохранная полоса - 35 метров. На сегодняшний день на участке старого русла реки Есиль водоохранные зоны и полосы не установлены.

1.2.3. Почвенный покров

Физико-механические свойства грунтов основания

По возрасту и генезису и по результатам камеральной обработки буровых работ, а также согласно лабораторным испытаниям, произведено разделение грунтов слагающих территорию изысканий на инженерно-геологические элементы (ИГЭ) в стратиграфической последовательности их залегания.

Техногенные отложения (tQIV)

ИГЭ №9 - насыпной грунт из глины легкой пылеватой, темно-бурого и черного цветов, твердой и полутвердой консистенции. Мощность слоя составила 2.20 м.

Аллювиальные верхнечетвертичные отложения (a [Q_III] _2)

ИГЭ №1 - суглинок легкий песчанистый бурого, светло-коричневого и рыжеватого бурого цветов, твердой и полутвердой консистенции, с точечными вкраплениями карбонатов. Мощность слоя составила 2.20 - 4.0 м.

ИГЭ №2 - суглинок легкий пылеватый бурого, светло-коричневого и светло-бурого цветов, туго и мягко пластичной консистенции. Мощность слоя составила 0.40-1.40 м.

ИГЭ №3 - песок пылеватый бурого, коричневого и светло-бурого цветов, от маловлажного до насыщенного водой, рыхлый и средней плотности, полимиктового состава, с прослойками суглинка толщиной до 20 см. Мощность слоя составила 0.50 - 4.20 м.

ИГЭ №4 - песок средней крупности бурого, светло-бурого, коричневого и темно-серого цветов, насыщенный водой, средней плотности, полимиктового состава, с прослойками песка мелкого толщиной до 20 см. Мощность слоя составила 0.50 - 4.20 м.

ИГЭ №5 - глина легкая пылеватая зеленовато-серого и светло-бурого цветов, твердой консистенции. Мощность слоя составила 1.0 - 2.50 м.

ИГЭ №6 - песок крупный бурого, светло-бурого, темно-серого и коричневого цветов, насыщенный водой, средней плотности, полимиктового состава. Мощность слоя составила 0.80 - 3.0 м.

ИГЭ №7 - суглинок легкий песчанистый светло-коричневого и рыжевато-бурого цветов, туго и мягко пластичной консистенции. Мощность слоя составила 1.10 - 1.60 м.

ИГЭ №8 - суглинок тяжелый пылеватый рыжевато-бурого и коричневого цветов, твердой консистенции, с точечными вкраплениями карбонатов. Мощность слоя составила 2.90 м.

ИГЭ №10 - песок мелкий бурого, светло-бурого цветов, маловлажного до насыщенного водой, рыхлый и средней плотности, полимиктового состава. Мощность слоя составила 1.60 - 2.90 м.

ИГЭ №11 - суглинок легкий пылеватый бурого и светло-бурого цветов, твердой и полутвердой консистенции, с точечными вкраплениями карбонатов. Мощность слоя составила 1.20 - 3.50 м.

ИГЭ №12 - супесь песчанистая светло-бурого цвета, твердой консистенции, с точечными вкраплениями карбонатов. Мощность слоя составила 4.30 м.

1.2.4. Растительный покров

С учетом географической зональности, участок располагается в подзоне сухих типчаково-ковыльных степей на темно-каштановых почвах, во внезональной природной области, что получило отражение в характеристике растительного мира. До массового освоения целинных земель на прилегающей к городу территории существовала степная растительность, а также луговая и болотная, редко лесная.

1.2.5. Животный мир

Участок проведения работ находится в городе Астана поселок Достык (район Сарайшык), где наблюдается сильное антропогенное воздействие на животный мир, исходный природный ландшафт полностью преобразован. На территории объекта животный мир представлен микроорганизмами и случайно попавшими насекомыми и позвоночными.

1.3. Описание изменений окружающей среды, которые могут произойти в случае отказа от начала намечаемой деятельности

В случае отказа от начала намечаемой деятельности по проекту изменений в окружающей среде района ее размещения не произойдет.

Дополнительного ущерба окружающей природной среде при этом не произойдет. Однако, в этом случае, развитие дорожной сети и увеличение пропускной способности дорожно-транспортной инфраструктуры города не предполагается. Что приведет к транспортной напряженности в районе строительства.

Из этого следует, что отказ от намечаемой деятельности является неприемлемым как по экологическим, так и социально-экономическим факторам.

1.4. Категория земель и цели использования земель

Выдано постановление акимата г.Астаны №510-5063 от 26.12.2025 года представлено в разделе приложения (приложение 5).

1.5. Показатели объектов, необходимых для осуществления намечаемой деятельности

1.5.1. Основные архитектурно-строительные решения

Строительно-монтажные работы на объекте выполнялись ТОО «ROSTRA GROUP» в период с 2012 по 2024 годы. Согласно результатам технического заключения № КК/ТО/25-1-1 от 21 ноября 2025 года, часть работ, предусмотренных проектно-сметной документацией, выполнена.

Целью технического обследования является определение фактического технического состояния объекта незавершённого строительства. Экспертное обследование выполнено в соответствии с требованиями СП РК 1.04-101-2012 «Обследование и оценка технического состояния зданий и сооружений» и включало следующие виды работ: изучение архивных материалов (исходных данных), визуальный осмотр и фотофиксацию объекта, подготовку выводов и рекомендаций, а также составление отчёта по результатам технического обследования. Работы выполнялись поэтапно и включали подготовительный этап, общее и детальное инструментальное обследование, а также оценку технического состояния объекта.

Не завершены работы на следующих участках

Асфальтобетонное покрытие проезжей части и тротуаров

В ходе обследования установлено, что по улицам Ашутас, Майлыкент, Жылыбулак, Сүткент, Көкжиде, Егинди верхний слой асфальтобетонного покрытия отсутствует; фактически эксплуатируется нижний слой. На нижнем слое проезжей части и на тротуарах зафиксированы множественные дефекты: колейность, трещины (продольные, поперечные, сетчатые), выбоины, локальные просадки, разрушения кромок, шелушение/выкрашивание. С учетом распространенности дефектов, а также срока эксплуатации покрытия более 10 лет, состояние покрытия не соответствует требуемому эксплуатационному состоянию и требует ремонта с восстановлением слоёв покрытия.

Согласно акту технического обследования, в местах выявленных дефектов нижнего слоя асфальтобетонного покрытия необходимо предусмотреть выполнение ремонтно-восстановительных мероприятий, включающих фрезерование существующего нижнего слоя асфальтобетонного покрытия с целью удаления разрушенного и утратившего эксплуатационные свойства материала.

По завершении фрезерования в указанных зонах следует предусмотреть устройство нового нижнего слоя асфальтобетонного покрытия с последующим устройством верхнего слоя асфальтобетонного покрытия в соответствии с проектными и нормативными требованиями.

Фрезерованный асфальтобетонный материал рекомендуется предусмотреть к повторному использованию в конструктивных слоях основания дорожной одежды при замене непригодных грунтов, при условии соответствия его физико-механических характеристик требованиям нормативной документации.

Установлено, что работы по устройству дорожной одежды и тротуаров на переулке № 3 на участке от улицы Сүткент до дороги на гольф-клуб, а также на переулке № 1 не завершены. На указанных участках необходимо выполнение полного комплекса работ по устройству дорожной одежды и элементов благоустройства в соответствии с проектными решениями, с обязательным оформлением исполнительной документации.

1.5.2. План улиц

Строительство переулков №1, Ашутас, Майлыкент, Жылыбулак, Сүткент, Көкжиде, Егинди, №3, вдоль автодороги на гольф-клуб - составляют сеть строительства улиц поселка Достык. Начало всех переулков находятся по автомобильной дороге на гольф-клуб.

Границы работ по переулкам:

пер. №1, начало участка ПК0+03,50, конец участка ПК5+96,80. Конец участка переулка №1 является стыковкой к переулку №3. Строительная длина 593,30 м;

пер. Ашутас, начало участка ПК0+04,73, конец участка ПК4+80,59. Конец участка переулка Ашутас является стыковкой к переулку №1. Строительная длина 475,86 м;

пер. Майлыкент, начало участка ПК0+03,82, конец участка ПК5+86,61. Строительная длина 582,79 м. Конец участка переулка Майлыкент является стыковкой к переулку №3. Улица имеет тупиковые заезды с автодороги на гольф-клуб и с переулка №3. На проектируемой дороге находится существующая скважина в границах ПК 3+65,00 - ПК 3+86,82. План переулка

согласован с ГУ «Управление пассажирского транспорта и автомобильных дорог г. Астаны» и Управлением дорожной полиции ДВД г. Астаны от 13 декабря 2011 г.;

пер. Жылыбұлақ, начало участка ПК0+03,83, конец участка ПК5+66,16. Строительная длина 562,33 м. Конец участка переулка Жылыбұлақ является стыковкой к переулку №3;

пер. Сүткент, начало участка ПК0+03,82, конец участка ПК5+23,43. Строительная длина 519,61 м. Конец участка переулка Сүткент является стыковкой к переулку №3;

пер. Көкжиде, начало участка ПК0+03,83, конец участка ПК4+59,80. Строительная длина 455,97 м. Конец участка переулка Көкжиде является стыковкой к переулку №3;

пер. Егінді, начало участка ПК0+03,81, конец участка ПК3+86,76. Строительная длина 382,95 м. Конец участка переулка Егінді является стыковкой к переулку №3;

пер. №3, начало участка ПК0+03,77, конец участка ПК15+48,02. Строительная длина 1544,25 м. Конец участка переулка №3 является примыкание к перекрестку идущего на посе-лок Интернациональный (разработчик ТОО «ПИИ «Каздорпроект»).

Общая строительная длина - 5 116,06 м.

1.5.3. Поперечные профили проезжей части

Поперечный профиль улиц запроектирован в соответствии с требованиями СНиП РК 3.01-01 Ас-2007, типовых поперечных профилей выданных ТОО «НИПИ «Астанагенплан» и Архитектурно-планировочного задания:

- ширина проезжей части - 7.0 м;
- ширина тротуара - 1.5 м;
- ширина газона - 5.0 м.

1.5.4. Вертикальная планировка и продольный профиль

Продольный профиль запроектирован по оси проезжей части из условия обеспечения отвода поверхностных вод и безопасности движения. Руководящая отметка назначена из условия размещения слоев дорожной одежды, с учетом обеспечения проектного поперечного уклона по ширине проезжей части.

Проезжая часть улицы запроектирована с двухскатным поперечным профилем.

Дну корыта проезжей части придаётся поперечный уклон 30‰ в сторону внешних кромок, на площадках для парковки автомобилей устраивается встречный уклон в сторону лотков проезжей части.

1.5.5. Дорожная одежда

На всем протяжении переулков (№1, Ашутас, Майлыкент, Жылыбұлақ, Сүткент, Көкжиде, Егінді, №3) предусматривается устройство новой дорожной одежды.

Расчет конструкции дорожной одежды произведен на минимальный требуемый модуль упругости 180 МПа для улиц III категории дорог, что соответствует улице местного значения в жилой застройке (табл. 5.3 СН РК 3.03-19-2006). Расчетная нагрузка принята - А1 для обеспечения движения общественного пассажирского транспорта на основании классификации улично-дорожной сети города Астаны (табл. 13.1 СНиП РК 3.01-01 Ас-2007). Согласно чему на улицах местного значения в жилой застройке в необходимых случаях допускается организация движения общественного пассажирского транспорта.

1.5.6. Бульварная часть

Вертикальная планировка и земляные работы

Проект организации рельефа зеленой зоны выполнен на основании вертикальной планировки, и обеспечивает отвод талых и дождевых вод с бульварной части в сторону проезжей части улицы, где устраиваются дождеприёмные колодцы ливневой канализации.

В продольном направлении на территории, прилегающей к проезжей части, предусмотрено создание искусственного рельефа с уклонами для сбора воды в понижения и отвода ее на проезжую часть для сброса в ливневую канализацию.

Вертикальная планировка бульварной части решена методом проектных горизонталей с сечением через 0,10 м.

Работы по вертикальной планировке выполняются после окончания работ по прокладке всех видов подземных инженерных сетей и сопутствующих сооружений, проекты которых выполнены по отдельным заданиям.

1.5.7. Озеленение

Озеленение улицы согласно протоколу технического совещания в целях оптимизации бюджетных расходов из состава проектных решений исключены мероприятия по озеленению (посадка деревьев и кустарников) и малых архитектурных форм. Опыт эксплуатации показывает, что без должного систематического ухода (полив, агротехническое обслуживание, санитарная обрезка и замена насаждений) приживаемость зелёных насаждений крайне низка. Указанные мероприятия подлежат реализации в рамках отдельных программ благоустройства, формируемых районными акиматами, с обязательным определением балансодержателя и источников финансирования.

Малые архитектурные формы

Малые архитектурные формы в проекте расположены в местах остановочных пунктов общественного транспорта и представлены автопавильонами, скамьями и урнами. Кроме того, урны расставлены на всём протяжении тротуаров с обеих сторон на расстоянии 50-70 м друг от друга.

- автопавильоны по УСН 8601-0501-0107 -Остановочный комплекс 07 - 5 шт.

1.5.8. Инженерные сети

Проект инженерных сетей разработан на основании задания на проектирование и технических условий городских служб в составе улицы разработаны следующие инженерные коммуникации:

- водоснабжение и канализация;
- наружные сети канализации;
- ливневая канализация;
- электроосвещение;
- телефонная канализация;
- сети электроснабжения;
- защита существующих сетей газоснабжения

1.5.9. Водоснабжение

Расход воды в период проведения строительства объекта составит на хоз.-бытовые нужды (согласно сметным данным) - **848,05 м³**; на производственные технические нужды (согласно сметным данным) - **3468,32 м³**.

Необходимость воды для технических нужд при капитальном ремонте автомобильной дороги связана с технологией производства работ и нужна для обеспыливания поверхностей. Вода испаряется в окружающую атмосферу без загрязнения.

Количество канализационного стока равно количеству потребляемой воды на хозяйственно-бытовые нужды. Канализационный сток для технических нужд не предусмотрен ввиду его отсутствия, связанного с технологией производства работ. Подрядчик обязан предусмотреть место для слива воды, которая используется для хозяйственно-бытовых нужд в вахтовом поселке, дальнейшую очистку и утилизацию воды.

Для питьевого водоснабжения рекомендуется использовать водопроводную сеть г.Астана. На период строительства вода привозная бутилированная.

На строительной площадке предусматривается установить биотуалет. По мере накопления жидкие бытовые отходы будут вывозиться ассенизационными машинами и сбрасываться в городскую канализацию по согласованию с СЭУ. После завершения работ туалет должен быть удален.

На период строительства на строительных площадках предусмотрены эстакады мытья колёс машин и механизмов открытого типа, рассчитанные на две единицы техники.

1.5.10. Сведения о потребности в энергии, природных ресурсах, сырье и материалах

При строительстве проектируемого участка улицы рекомендуется использовать продукцию следующих действующих предприятий по производству строительных материалов:

- карьер Миновский ТОО «Коктау-РХ»
- карьер «КазГер» ТОО «ДС Нойбург»
- Рождественский карьер песка
- карьер «Коши» ТОО «Александрит ИВ»
- карьер «Ельток» ТОО «Нефрит СВ»
- Вишневецкий щебзавод ТОО «Аркада Индастри»

Естественный щебень рекомендуется к использованию в качестве дренирующего грунта в рабочий слой земполотна. Фракционированный щебень - в конструкцию дорожной одежды. Песок из отсевов дробления - в качестве дренирующего грунта.

Характеристика источников выбросов загрязняющих веществ на период СМР:

Площадка проведения строительно-монтажных работ принята как неорганизованный источник выбросов №6001, для организованных источников выбросов №0001.

Основные технологические процессы: котел битумный (растопка котла), компрессор, ДЭС, земляные работы, разработка инертных материалов, гидроизоляция ж/б изделий (битумные работы), сварочные и медницкие работы, резка металла, покрасочные работы, работа и движение спецтехники, механическая обработка металлов, деревообрабатывающий станок.

1.6. Ожидаемые виды, характеристики негативных антропогенных воздействий на окружающую среду, связанных со строительством объекта, количество эмиссий в окружающую среду

1.6.1. Ожидаемое воздействие на атмосферный воздух

Выбросы в атмосферу содержат 23 наименования загрязняющих вещества: оксид железа (3 класс опасности), марганец и его соединения (2 класс опасности), гашеная известь (3 класс опасности), азота диоксид (2 класс опасности), азота оксид (3 класс опасности), сажа (3 класс опасности), сера диоксид (3 класс опасности), оксид углерода (4 класс опасности), фтористые газообразные соединения (2 класс опасности), фториды (2 класс опасности), диметилбензол (3 класс опасности), метилбензол (3 класс опасности), хлорэтилен (1 класс опасности), бутилацетат (4 класс опасности), акролеин (2 класс опасности), формальдегид (2 класс опасности), ацетон (4 класс опасности), уайт-спирит, углеводороды (4 класс опасности), взвешенные частицы (3 класс опасности), пыль неорганическая, содержащая двуокись кремния в %: 70-20 (3 класс опасности), пыль абразивная, пыль древесная.

Валовый выброс вредных веществ в атмосферу от источников на период строительства ориентировочно составит **1,556282167 г/с; 4,555827784 тонн** (без учета валового выброса от передвижных источников).

Валовый выброс от автотранспорта не учитывается, выбросы оплачиваются по фактическому объёму сожженного топлива, максимально-разовый выброс же включён в расчёт рассеивания, чтобы оценить воздействие объекта в целом на окружающую среду.

На период эксплуатации источники выбросов отсутствуют.

Расчет полей приземных концентраций проводился с учетом фоновых концентраций и проводился для максимального режима работы источников загрязнения.

Санитарно-защитная зона

Согласно санитарным правилам «Санитарно-эпидемиологические требования к санитарно-защитным зонам объектов, являющихся объектами воздействия на среду обитания и здоровье человека» Приказ и.о. Министра здравоохранения Республики Казахстан от 11 января 2022 года № ҚР ДСМ-2 (далее - санитарные правила) нормативный размер санитарно-защитной зоны для проектируемого объекта **не устанавливается.**

Проведение строительных операций продолжительностью менее одного года относится к объекту **III категории** согласно пп.2 п. 12 «Инструкции по определению категории объекта, оказывающего негативное воздействие на окружающую среду» утвержденной приказом МЭГПР от 19 октября 2021 года № 408.

1.6.2. Ожидаемое воздействие на водный бассейн

Земельный участок проектируемого объекта находится на расстоянии около 330 метров от ближайшего водного объекта - участок старицы реки Есиль и 70 метров от старого русла реки Есиль.

Относительно участка старицы реки Есиль, проектируемый объект находится в пределах водоохранной зоны. Получено согласование РГУ «Есильская бассейновая инспекция по регулированию использования и охране водных ресурсов» №KZ93VRC00026811 от 03.02.2026 г.

Также при проведении строительных работ по освобождению земельных участков в соответствии с РНД 211.2.03.02-97 «Методические указания по применению Правил охраны поверхностных вод Республики Казахстан» будут соблюдаться следующие технические и организационные мероприятия, предупреждающие возможное негативное воздействие на подземные и поверхностные водные ресурсы:

- Контроль за водопотреблением и водоотведением в период проведения работ;
- Организация системы сбора и хранения отходов производства;
- Организация системы сбора, хранения и транспортировки всех сточных вод;
- Контроль над герметизацией всех емкостей, во избежание утечек и возникновения аварийных ситуаций;
- Согласование с территориальными органами ООС местоположения всех объектов использования и потенциального загрязнения подземных и поверхностных вод.

1.6.3. Ожидаемое воздействие на недра

В районе расположения объекта отсутствуют запасы минеральных и сырьевых ресурсов, а также запасы подземных вод, которые могут служить источником хозяйственного назначения крупных населенных пунктов.

Геологических объектов культурного, научного или санитарно-оздоровительного назначения в районе размещения проектируемого объекта нет.

Рабочим проектом не предусмотрены какие-либо работы по разведке и добыче полезных ископаемых.

Отрицательное воздействие на недра и геологические структуры в период строительства - локальное и кратковременное, в период эксплуатации не прогнозируется.

Для обеспечения строительной площадки необходимыми строительными материалами и ресурсами будут задействованы подрядные организации и предприятия (не исключено участие местных подрядчиков).

1.6.4. Ожидаемое воздействие на земельные ресурсы и почвенный покров

Соблюдение всех проектируемых решений позволит обеспечить устойчивость природной среды к техническому воздействию с минимальным ущербом для окружающей среды.

Соблюдение регламента работ, осуществление ряда дополнительных технологических решений с целью увеличения надежности работы оборудования и проведения природоохранных мероприятий сведут к минимуму воздействие проектируемых работ на почвенный покров.

В целом же воздействие проектируемых работ на состояние почвенного покрова, при соблюдении проектных природоохранных требований, можно принять как локальное, многолетнее, слабое.

1.6.5. Ожидаемое воздействие на растительный и животный мир

Все мероприятия и работы по строительству данного объекта выполняются только в пределах отведенной территории и поэтому не могут оказывать существенного негативного воздействия на фауну.

При реализации проекта не происходит неблагоприятные воздействия на животный мир рассматриваемого района и прогнозировать сколько-нибудь значительных отклонений в степени воздействия его на животный мир оснований нет.

1.6.6. Факторы физического воздействия

Установлено, что физическое воздействие в районе планируемых работ находится в пределах допустимой нормы.

1.6.7. Радиационная обстановка

Среднесуточная плотность радиоактивных выпадений в приземном слое атмосферы Акмолинской области колебалась в пределах 1,1 – 2,2 Бк/м². Средняя величина плотности выпадений составила 1,6 Бк/м², что не превышает предельно-допустимый уровень.

1.7. Ожидаемые виды, характеристики и количество отходов, которые будут образованы в ходе строительства объекта

В период строительства объекта на площадке будут образовываться следующие виды отходов:

Опасные отходы: отходы от красок и лаков, содержащие органические растворители или другие опасные вещества (тара из-под ЛКМ); ткани для вытирания, защитная одежда, загрязненные опасными материалами (промасленная ветошь); шламы от обработки сточных вод на месте эксплуатации, содержащие опасные вещества (нефте содержащий осадок очистных сооружений мойки колес автотранспорта); битумные смеси, содержащие каменноугольную смолу (отходы битума).

Неопасные отходы: смешанные коммунальные отходы; смеси бетона, кирпича, черепицы и керамики, за исключением упомянутых в 17 01 06 (строительные отходы); отходы сварки (огарки сварочных электродов).

Ориентировочный объем образующихся отходов составит **107,847 тонн**, из них *опасных отходов - 1,103 тонн, неопасных отходов - 106,745 тонн.*

Захоронение отходов не предусмотрено. Все отходы подлежат временному складированию сроком не более 6 месяцев, с последующим вывозом специализированными организациями по утилизации, обезвреживанию и безопасному удалению отходов.

1.8. Описание планируемых к применению наилучших доступных технологий

Согласно, ИТС 16-2016: НДТ 5.5.2 Орошение пылящих поверхностей. При эксплуатации автомобильной дороги с целью сокращения пыления поверхности дорожного полотна планируется применять: системы пылеподавления водяным орошением с использованием поливочных машин.

НДТ позволяет снизить выбросы пыли в атмосферный воздух. Увлажнение дорожного полотна не только снижает пылеобразование, но и уплотняет полотно дороги, что предотвращает ветровую эрозию.

1.9. Описание работ по постулизации существующих зданий, строений, сооружений оборудования и способов их выполнения строительных работ

Существующие здания и сооружения в границах участка намечаемой деятельности при реализации проекта продолжат функционировать.

По завершению строительства объекта демонтажу подлежат все временные сооружения, возведенные на период осуществления строительных работ.

Производится уборка всех загрязнений территории, оставшихся при демонтаже временных сооружений, планировка территорий, засыпка эрозионных форм и термокарстовых просадок грунтом с аналогичными физико-химическими свойствами, восстановление системы естественного или организованного водоотвода, восстановление плодородного слоя почвы, срезка грунтов на участках, поврежденных горюче-смазочными материалами.

2. ОПИСАНИЕ ЗАТРАГИВАЕМОЙ ТЕРРИТОРИИ

Площадь города: 797,3 тыс. кв. км, в том числе:

р-н Алматы -154,7 тыс. кв.км

р-н Сарайшык-67,7 тыс. кв.км

р-н Есиль-393,5 тыс. кв.км

р-н Байконыр - 181,2 тыс. кв.км

3. ОПИСАНИЕ ВОЗМОЖНЫХ ВАРИАНТОВ ОСУЩЕСТВЛЕНИЯ НАМЕЧАЕМОЙ ДЕЯТЕЛЬНОСТИ

Под возможным рациональным вариантом осуществления намечаемой деятельности понимается вариант осуществления намечаемой деятельности, при котором соблюдаются в совокупности следующие условия:

- отсутствие обстоятельств, влекущих невозможность применения данного варианта, в том числе вызванную характеристиками предполагаемого места осуществления намечаемой деятельности и другими условиями ее осуществления;
- соответствие всех этапов намечаемой деятельности, в случае ее осуществления по данному варианту, законодательству Республики Казахстан, в том числе в области охраны окружающей среды;
- соответствие целям и конкретным характеристикам объекта, необходимого для осуществления намечаемой деятельности;
- доступность ресурсов, необходимых для осуществления намечаемой деятельности по данному варианту;
- отсутствие возможных нарушений прав и законных интересов населения затрагиваемой территории в результате осуществления намечаемой деятельности по данному варианту.

3.1. Обоснование принятой продолжительности строительства

Продолжительность проведения работ составит 14 месяцев, в том числе подготовительный период - 2 месяца

Начало работ запланировано на 2 квартал 2026 года.

3.2. Обоснование потребности строительства в кадрах, жилье социально-бытовом обслуживании строителей

Численность работающих на строительстве рассчитывается на основании среднемесячной выработки на одного работающего, достигнутой в строительной организации.

Количество рабочего персонала на период СМР составит - 77 человек.

3.3. Обоснование потребности во временных зданиях и сооружениях, в основных строительных, механизмах, транспортных средствах, энергоресурсах

Перечень необходимых зданий, сооружений для обеспечения стройплощадки

№ п/п	Наименование сооружений	ед. изм.	Количество
1	Помещение охраны объекта	шт.	1
2	Площадки для складирования материалов, стоянки техники и т.п.	шт.	2
3	Инвентарные склады	шт.	2
4	Мойка для колес с отстойником (оборотное водоснабжение)	шт.	2
5	Площадка твердых бытовых отходов с баками для мусора, шт.	шт.	2

Санитарно-бытовые помещения для работающих размещают в границах стройплощадки в виде мобильных инвентарных зданий контейнерного типа размером 3,0x2,5x9,0 м, 2,5x2,5x3,0 м и 3,0x2,5x6,0 м заводского изготовления.

Для создания рабочим необходимых условий труда, отдыха и бытовых условий на стройплощадке предусматриваются помещения приема пищи и отдыха, бытовые и умывальные помещения, медпункт, временные биотуалеты.

Обеспечение питания работающих на объекте осуществляется централизованным привозом готовой пищи (горячие, холодные блюда, напитки и др.) с использованием специализированной посуды (термосы), которую собирают и возвращают обратно на предприятие общественного питания.

4. ВОЗМОЖНЫЙ РАЦИОНАЛЬНЫЙ ВАРИАНТ ОСУЩЕСТВЛЕНИЯ НАМЕЧАЕМОЙ ДЕЯТЕЛЬНОСТИ

Под возможным рациональным вариантом осуществления намечаемой деятельности понимается вариант осуществления намечаемой деятельности, при котором соблюдаются в совокупности следующие условия:

4.1. Отсутствие обстоятельств, влекущих возможность применения данного вида варианта, в том числе вызванную характеристиками предполагаемого места осуществления намечаемой деятельности и другими условиями ее осуществления

В целом, реализация настоящего проекта будет способствовать социально-экономическому развитию города, благоустройству и улучшению улиц города, развитию социальных программ, направленных на расширение и роста строительства значимых объектов.

Преимуществами выбранного варианта для строительства является то, что планируемый объект будет улицей общегородского значения регулируемого движения, который в перспективе будет осуществлять транспортную, пешеходную связь правобережного района города.

С экологической точки зрения преимуществом выбранной площадки является ее расположение на промышленно освоенной территории: земли не являются сельскохозяйственными; растительность и животный мир практически отсутствуют, редкие и охраняемые виды растений и животных, занесенных в Красную книгу отсутствуют.

Таким образом, принятый вариант намечаемой деятельности является рациональным, поскольку отсутствуют обстоятельства, влекущие невозможность применения данного варианта.

4.2. Соответствие всех этапов намечаемой деятельности, в случае ее осуществления по данному варианту, законодательству Республики Казахстан, в том числе в области охраны окружающей среды

Принятый вариант намечаемой деятельности является рациональным, поскольку на всех этапах намечаемой деятельности соответствует законодательству Республики Казахстан, в том числе в области охраны окружающей среды.

Разработанные в проекте решения соответствуют общепринятым мировым нормам по строительству и полностью отвечают требованиям законодательства Республики Казахстан.

Разработанные материалы подтверждают полное соответствие принятых решений нормативным требованиям законодательства Республики Казахстан, в том числе в области охраны окружающей среды: Экологический кодекс Республики Казахстан от 2 января 2021 года № 400-VI ЗРК; Водный кодекс Республики Казахстан от 9 апреля 2025 года № 178-VIII ЗРК; Земельный Кодекс Республики Казахстан от 20 июня 2003 года, № 442-II ЗРК; Кодекс Республики Казахстан от 27 декабря 2017 года № 125-VI «О недрах и недропользовании»; Кодекс Республики Казахстан от 07 июля 2020 № 360-VI «О здоровье народа и системе здравоохранения».

Таким образом, принятый вариант намечаемой деятельности является рациональным, поскольку соответствует на всех этапах намечаемой деятельности законодательству Республики Казахстан, в том числе в области охраны окружающей среды.

4.3. Соответствие целям и конкретным характеристикам объекта, необходимого для осуществления намечаемой деятельности

Реализация Проекта решает следующие задачи:

- Значительное улучшение транспортной ситуации в городе.
- Улучшение санитарно-экологического состояния в городе.

В целом, реализация настоящего проекта будет способствовать социально-экономическому развитию города, благоустройству и улучшению улиц города, развитию социальных программ, направленных на расширение и роста строительства значимых объектов.

Основными стратегическими целями Проекта является:

- улучшение транспортной сети города;

- планомерное перераспределение транспортных потоков, позволяющих избегать дорожных пробок;
- установление иерархичности дорог по категориям;
- строительство и реконструкция улиц с учетом долговечности дорожного покрытия;
- обеспечение транспортными связями как сложившихся районов города, так и районов сегодняшней и будущей реконструкции, а также строительство и эксплуатация новых территорий;
- плановое строительство одновременно с улицами инженерных коммуникаций и ливневой канализации;
- улучшение общего санитарно-экологического состояния города;
- создание удобств для работы общественного транспорта с одновременным увеличением охвата территорий этим видом транспорта;
- улучшение эстетического состояния города.

В рамках реализации намечаемой деятельности проектная численность работников составит до 77 рабочих мест. Срок строительного периода 14 месяцев.

Таким образом, принятый вариант намечаемой деятельности является рациональным, поскольку полностью соответствует целям и конкретным характеристикам объекта, необходимого для осуществления планируемой деятельности.

4.4. Доступность ресурсов, необходимых для осуществления намечаемой деятельности по данному варианту

Все поставщики сырья расположены в регионе расположения проектируемого участка.

Преимуществами принятой площадки являются доступное расположение подводящих трубопроводов, необходимых инженерных коммуникаций, внешних систем электроснабжения, внешних систем водоснабжения, внешних сетей связи, автомобильных дорог.

Таким образом, принятый вариант намечаемой деятельности является рациональным, поскольку полностью обеспечивается доступность ресурсов, необходимых для осуществления намечаемой деятельности.

5. ОТСУТСТВИЕ ВОЗМОЖНЫХ НАРУШЕНИЙ ПРАВ И ЗАКОННЫХ ИНТЕРЕСОВ НАСЕЛЕНИЯ ЗАТРАГИВАЕМОЙ ТЕРРИТОРИИ В РЕЗУЛЬТАТЕ ОСУЩЕСТВЛЕНИЯ НАМЕЧАЕМОЙ ДЕЯТЕЛЬНОСТИ ПО ДАННОМУ ВАРИАНТУ

Принятый вариант намечаемой деятельности является рациональным, поскольку при его реализации полностью отсутствует возможность нарушений прав законных интересов населения затрагиваемой территории в результате осуществления намечаемой деятельности.

Изъятие земель хозяйственного назначения для производственных нужд производиться не будет, поскольку отведенный участок для строительства ранее не использовался. Ландшафтно-климатические условия и месторасположение территории исключают ее рентабельное использование, для каких либо хозяйственных целей, кроме реализации прямых целей. При этом намечаемая деятельность позволяет в какой-то мере улучшить транспортную инфраструктуру всей территории.

Негативного воздействия на здоровье населения прилегающих территорий не ожидается в связи с краткосрочным проведением строительных работ. Незначительное воздействие на окружающую среду ожидается лишь на период строительства.

Анализ воздействий и интегральная оценка позволяют сделать вывод, что при штатном режиме намечаемая деятельность не окажет значимого негативного воздействия на социально-экономическую среду, но будет оказывать положительное воздействие на большинство ее компонентов. Таким образом, планируемая хозяйственная деятельность допустима и желательна, как экономически выгодная не только в местном, но также и в региональном масштабе.

В целях обеспечения гласности и всестороннего участия общественности в решении вопросов охраны окружающей среды, проект Отчета о возможных воздействиях подлежит вынесению на общественные слушания с участием представителей заинтересованных государственных органов и общественности. При этом в целях обеспечения права общественности на доступ

к экологической информации обеспечивается доступ общественности к копии отчета о возможных воздействиях. Проект отчета о возможных воздействиях доступен для ознакомления на интернет-ресурсах уполномоченного органа в области охраны окружающей среды и местного исполнительного органа. Реализация проекта возможна только при получении одобрения намечаемой деятельности со стороны общественности.

Таким образом, принятый вариант намечаемой деятельности является рациональным, поскольку при его реализации полностью отсутствует возможность нарушений прав и законных интересов населения затрагиваемой территории в результате осуществления намечаемой деятельности по данному варианту.

6. ИНФОРМАЦИЯ О КОМПОНЕНТАХ ПРИРОДНОЙ СРЕДЫ И ИНЫХ ОБЪЕКТАХ, КОТОРЫЕ МОГУТ БЫТЬ ПОДВЕРЖЕНЫ СУЩЕСТВЕННЫМ ВОЗДЕЙСТВИЯМ НАМЕЧАЕМОЙ ДЕЯТЕЛЬНОСТИ

Основными объектами природной и социально-экономической среды, которые могут быть подвержены воздействиям при строительстве улицы являются следующие компоненты:

Социально-экономические:

- жизнь и здоровье людей;
- условия проживания населения;
- экономические интересы сообщества;
- землепользование;
- транспортная инфраструктура;
- объекты научного и духовного значения (памятники истории и культуры, археологические объекты, заповедные территории, природные феномены).

Природные:

- атмосферный воздух (загрязненность газами, пылью, уровень шума);
- водные ресурсы (загрязненность подземных вод);
- земельные ресурсы, почва;
- биологические ресурсы (растения, животные).

6.1. Жизнь и здоровье людей, условия их проживания и деятельности

Воздействие на местное население могут быть оказаны в связи с загрязнением атмосферного воздуха, акустическим воздействием и вибрацией, а также при вероятности возникновения аварийных ситуаций на срок проведения строительных работ.

Потенциальные опасности могут возникнуть в результате воздействия, как природных факторов, так и антропогенных. Для определения и предотвращения экологического риска будут предусмотрены:

- разработка специализированного плана аварийного реагирования по ограничению, ликвидации и устранению последствий возможной аварии;
- проведение исследований по различным сценариям развития аварийных ситуаций на различных производственных объектах;
- обеспечение готовности систем извещения об аварийной ситуации;
- обеспечение объекта оборудованием и транспортными средствами по ограничению очага и ликвидации аварии;
- обеспечение безопасности используемого оборудования;
- использование системы пожарной защиты, которая позволит осуществить своевременную доставку надлежащих материалов и оборудования, а также привлечение к работе необходимого персонала для устранения очага возникшего пожара на любом участке предприятия;
- оказание первой медицинской помощи;
- обеспечение готовности обслуживающего персонала и технических средств к организованным действиям при аварийных ситуациях и предварительное планирование их действий.

Деятельность организаций и граждан, связанная с риском возникновения чрезвычайных ситуаций, подлежит обязательному страхованию.

Воздействие на здоровье работающего персонала мало, так как предельно-допустимые концентрации загрязняющих веществ в атмосфере ниже нормативных требований к рабочей зоне. Из анализа технологических проектных решений установлено, что уровень производства высокий и созданы условия для значительного облегчения труда и оздоровления производственной среды на рабочих местах.

Предполагается положительное воздействие в виде повышения качества жизни персонала, занятого при строительстве, создание новых рабочих мест и увеличение доходов персонала.

В рамках настоящего проекта приняты технические решения, отвечающие существующим санитарно-гигиеническим требованиям, требованиям безопасности и охраны труда. Строительство объекта позволит создать дополнительные рабочие места, что повлияет на занятость населения близлежащих территорий.

Социально-экономическое воздействие данного проекта оценивается как положительное.

6.2. Биоразнообразие (в том числе растительный и животный мир, генетические ресурсы, природные ареалы растений и диких животных, пути миграции диких животных, экосистемы)

6.2.1. Воздействие на растительный мир

Учитывая непродолжительный период работы техники на каждом конкретном участке, воздействие этих выбросов на растительность будет кратковременным и незначительным.

Наиболее неустойчивыми к химическому загрязнению являются влаголюбивые и тенелюбивые растения с крупным устьичным аппаратом и тонкой кутикулой. Более устойчивыми - являются ксерофитные злаки (Николаевский, 1979). Суккуленты и опушенные растения (многие солянки) относятся к разряду растений, устойчивых к химическому загрязнению.

Таким образом, на растительность в пределах полосы отвода будет оказываться, в основном, сильное механическое воздействие. Существующие требования по проведению очистки территории после строительных работ, проведение рекультивационных работ позволит ускорить процесс восстановления растительности на нарушенных участках.

6.2.2. Воздействие на животный мир

Во время строительства воздействие будет зависеть от резких локальных изменений почвенно-растительных условий местообитания и регионального проявления фактора беспокойства.

Основными составляющими проявления фактора беспокойства являются шум работающей техники, передвижение людей и транспортных средств, горение электрических огней.

6.3. Земли (в том числе изъятие земель), почвы (в том числе включая органический состав, эрозию, уплотнение, иные формы деградации)

В процессе строительства и эксплуатации объекта необходимо соблюдать комплекс мероприятий по охране и защите почвенного покрова. Выполнение всех мероприятий позволит предотвратить негативное воздействие на почвенный покров от намечаемых строительномонтажных работ.

6.4. Воды (в том числе гидроморфологические изменения, количество и качество вод)

Запланированные работы на территории проектируемого объекта не окажут воздействия на гидрологический режим и качество поверхностных и подземных вод, при условии соблюдения природоохранных мероприятий.

6.5. Атмосферный воздух (в том числе нарушения экологических нормативов его качества, целевых показателей качества, а при их отсутствии - ориентировочно безопасных уровней воздействия на него)

Анализ полученных результатов по расчетам величин приземных концентраций в проекте показал, что ни по одному из загрязняющих веществ превышений норм ПДК не выявлены.

Выполненные расчеты уровня загрязнения атмосферного воздуха показали возможность принятия выбросов и параметров источников выбросов в качестве предельно допустимых выбросов на срок действия разработанного проекта или до ближайшего изменения технологического режима работы, переоснащения установки, увеличения объемов работ, строительство и эксплуатация новых объектов, в результате которых произойдет изменение количественного и качественного состава выбросов, и как следствие, изменение нормативов.

6.6. Материальные активы, объекты историко-культурного наследия (в том числе архитектурные и археологические), ландшафты

В районе проектируемой улицы отсутствуют объекты историко-культурного наследия (в том числе архитектурные и археологические), тем самым воздействием на материальные объекты культурного наследия в связи с намечаемой деятельностью не ожидается.

7. ОПИСАНИЕ ВОЗМОЖНЫХ СУЩЕСТВЕННЫХ ВОЗДЕЙСТВИЙ (ПРЯМЫХ И КОСВЕННЫХ, КУМУЛЯТИВНЫХ, ТРАНСГРАНИЧНЫХ, КРАТКОСРОЧНЫХ И ДОЛГОСРОЧНЫХ, ПОЛОЖИТЕЛЬНЫХ И ОТРИЦАТЕЛЬНЫХ, НАМЕЧАЕМОЙ ДЕЯТЕЛЬНОСТИ НА КОМПОНЕНТЫ ОКРУЖАЮЩЕЙ СРЕДЫ И ИНЫЕ ОБЪЕКТЫ

Данный раздел написан согласно главе 3 п. 25 Инструкции по организации и проведению экологической оценки, утвержденной Приказом Министра экологии, геологии и природных ресурсов Республики Казахстан от 26 октября 2021 года № 424.

1. Намечаемая деятельность не затрагивает и не оказывает косвенное воздействие на:

- территории Каспийского моря (в том числе заповедной зоны), особо охраняемых природных территорий, их охранных зон, территорий земель оздоровительного, рекреационного и историко-культурного назначения; территории природных ареалов редких и находящихся под угрозой исчезновения видов животных и растений;

- участки размещения элементов экологической сети, связанных с системой особо охраняемых природных территорий; - территории (акватории), на которой выявлены исторические загрязнения;

- территории населенных пунктов или его пригородной зоны;

- территории с чрезвычайной экологической ситуацией или в зоне экологического бедствия.

2. Намечаемая деятельность направлена на строительство улиц в районе района «Сарайшык».

3. Намечаемая деятельность не приведет к изменениям рельефа местности, истощению, опустыниванию, водной и ветровой эрозии, селям, подтаплению, заболачиванию, вторичному засолению, иссушению, уплотнению и другим процессам нарушения почв, не повлияет состояние водных объектов.

4. Намечаемая деятельность не включает лесопользование, использование нелесной растительности, специальное водопользование, пользование животным миром, использование невозобновляемых или дефицитных природных ресурсов, в том числе дефицитных для рассматриваемой территории.

Реализация данного проекта не предусматривает отчуждение новых земель, что не повлечет за собой сокращения мест обитания животных и не приведет естественному уменьшению их кормовой базы.

5. Намечаемая деятельность не связана с производством, использованием, хранением, транспортировкой или обработкой веществ, или материалов, способных нанести вред здоровью человека, окружающей среде или вызвать необходимость оценки действительных или предполагаемых рисков для окружающей среды или здоровья человека.

6. В процессе строительства опасные отходы образуются в количестве **107,847 тонн**. После завершения работ по строительству образование отходов отсутствует.

7. После завершения строительных работ выбросы в окружающую среду не прогнозируются.

8. Шумовое воздействие на атмосферный воздух будет оказывать работа автотранспорта. В целях оценки отрицательного воздействия шума на окружающую среду выполнен рас-

чет уровней звукового давления основных источников шума в октавных полосах в диапазоне среднегеометрических частот от 63 до 8000 Гц. Источники ионизирующего воздействия, напряженности электромагнитных полей, световой и тепловой энергии на компоненты окружающей среды отсутствуют.

9. При соблюдении технических решений, предусмотренных проектом, намечаемая деятельность не приведет к возникновению аварий и инцидентов, способных оказать воздействие на окружающую среду и здоровье человека.

10. Намечаемая деятельность не приведет к экологически обусловленным изменениям демографической ситуации, рынка труда, условий проживания населения и его деятельности, включая традиционные народные промыслы.

11. Намечаемая деятельность не повлечет строительство или обустройство других объектов, способных оказать воздействие на окружающую среду.

12. Процесс строительства автомобильной дороги носит кратковременный характер и не оказывает кумулятивные воздействия на окружающую среду вместе с иной деятельностью, осуществляемой или планируемой на данной территории.

13. Намечаемая деятельность планируется на территории, где отсутствуют объекты, имеющие особое экологическое, расположенные вне особо охраняемых природных территорий, земель оздоровительного, связанных с особо охраняемыми природными территориями.

14. На рассматриваемой территории отсутствуют охраняемые, ценные или чувствительные к воздействиям виды растений или животных.

15. Намечаемая деятельность не оказывает воздействие на земельные участки или недвижимое имущество других лиц.

16. Намечаемая деятельность не создаст экологические проблемы под влиянием землетрясений, просадок грунта, оползней, эрозий, наводнений, а также экстремальных или неблагоприятных климатических условий (например, температурных инверсий, туманов, сильных ветров).

8. ОБОСНОВАНИЕ ПРЕДЕЛЬНЫХ КОЛИЧЕСТВЕННЫХ И КАЧЕСТВЕННЫХ ПОКАЗАТЕЛЕЙ ЭМИССИЙ, ФИЗИЧЕСКИХ ВОЗДЕЙСТВИЙ НА ОКРУЖАЮЩУЮ СРЕДУ, ВЫБОРА ОПЕРАЦИЙ ПО УПРАВЛЕНИЮ ОТХОДАМИ

8.1. Обоснование предельных количественных и качественных показателей эмиссий в атмосферный воздух

При проведении расчетов выбросов загрязняющих веществ в атмосферу использованы проектные ведомости объемов строительных работ, сметная документация.

Количественные и качественные характеристики выбросов были определены согласно методик расчета выбросов вредных веществ, на основании нормативных документов, утвержденных в Республике Казахстан.

8.2. Обоснование предельных количественных и качественных показателей эмиссий в водные объекты

Сбросы загрязняющих веществ в водные объекты отсутствуют.

Запланированные работы на территории проектируемого объекта не окажут воздействия на гидрологический режим и качество поверхностных и подземных вод.

Питьевая вода и вода для производственных нужд - привозная. Доставка воды производится автотранспортом, соответствующим документам государственной системы санитарно-эпидемиологического нормирования.

Привозная вода хранится в отдельном помещении или под навесом в емкостях, установленных на площадке с твердым покрытием.

Для обеспечения строительства водой, для технических нужд, на строительных площадках предусмотрена установка емкостей с водой объемом не менее 10 м³, пополняемой по мере расходования воды.

8.3. Обоснование предельных количественных и качественных показателей физических воздействий на окружающую среду

Мероприятия по снижению шума и вибрации.

Снижение звукового давления на производственном участке может быть достигнуто при разработке специальных мероприятий по снижению звуковых нагрузок. Инженерные методы борьбы с шумом и вибрациями на промышленных предприятиях сводятся к следующим видам:

Уменьшение шума и вибрации в источниках их возникновения. Основной метод, который заключается в качественном монтаже и правильной эксплуатации оборудования, своевременном проведении ремонта установки по изготовлению полиуретановой композиции.

Модернизация оборудования и усовершенствование технологического процесса. Основной путь создания нормальных производственных условий. Примером является полная автоматизация технологического процесса.

Применение звукоизолирующих конструкций и звукопоглощающих материалов или локализация шумного оборудования в специально отведенных местах. Этот метод уменьшения шума предполагает изоляцию источника шума и сооружение вокруг него ограждений с высокой звукоизоляцией.

Использование виброизолирующих и вибропоглощающих материалов. Так как источником шума является по большей степени вибрация, рассматриваемый метод борьбы с производственными шумами и вибрацией позволяет уменьшить колебания конструкций и элементов машин, соприкасающихся с колеблющимся оборудованием, что, в свою очередь, дает возможность уменьшить количество звуковой энергии, излучаемой в помещение и оградить персонал от вредной вибрации.

9. ОБОСНОВАНИЕ ПРЕДЕЛЬНОГО КОЛИЧЕСТВА НАКОПЛЕНИЯ ОТХОДОВ ПО ИХ ВИДАМ

В период строительства объекта на площадке будут образовываться следующие виды отходов:

Опасные отходы: отходы от красок и лаков, содержащие органические растворители или другие опасные вещества (тара из-под ЛКМ); ткани для вытирания, защитная одежда, загрязненные опасными материалами (промасленная ветошь); шламы от обработки сточных вод на месте эксплуатации, содержащие опасные вещества (нефте содержащий осадок очистных сооружений мойки колес автотранспорта); битумные смеси, содержащие каменноугольную смолу (отходы битума).

Неопасные отходы: смешанные коммунальные отходы; смеси бетона, кирпича, черепицы и керамики, за исключением упомянутых в 17 01 06 (строительные отходы); отходы сварки (огарки сварочных электродов).

Ориентировочный объем образующихся отходов составит **107,847 тонн**, из них *опасных отходов - 1,103 тонн, неопасных отходов - 106,745 тонн.*

Отходы, образующиеся в период строительства передаются сторонней специализированной организации по договору.

10. ОБОСНОВАНИЕ ПРЕДЕЛЬНЫХ ОБЪЕМОВ ЗАХОРОНЕНИЯ ОТХОДОВ ПО ИХ ВИДАМ, ЕСЛИ ТАКОЕ ЗАХОРОНЕНИЕ ПРЕДУСМОТРЕНО В РАМКАХ НАМЕЧАЕМОЙ ДЕЯТЕЛЬНОСТИ

На данном предприятии захоронение отходов не предусмотрено. Все отходы подлежат временному складированию, с последующим вывозом в специализированные организации по утилизации, обезвреживанию и безопасному удалению отходов.

10.1. Выбор операций по управлению отходами

На данном предприятии хранение отходов не предусмотрено. Все отходы подлежат временному складированию, с последующим вывозом в специализированные организации по утилизации, обезвреживанию и безопасному удалению отходов.

Настоящим проектом предусматривается полное соблюдение следующих мер:

- раздельный сбор отходов;
- использование специальных контейнеров или другой специальной тары для временного хранения отходов;

- содержать в чистоте контейнеры, площадки для контейнеров, близлежащую территорию, оборудовать контейнерные площадки в соответствии с санитарными нормами и правилами;
- перевозка отходов на специально оборудованных транспортных средствах;
- сбор, транспортировка и захоронение отходов производится согласно требованиям РК;
- организация производственной деятельности по строительству объекта с акцентом на ответственность подрядной строительной организации за нарушение техники безопасности и правил охраны окружающей среды;
- отслеживание образования, перемещения и утилизации всех видов отходов;
- подрядная организация, в процессе строительства объекта, должна нести ответственность за сбор и утилизацию отходов, а также за соблюдение всех строительных норм и требований РК в области ТБ и ООС;
- проведение всех видов деятельности в соответствии с требованиями экологических положений Республики Казахстан и т.д.

Принятые проектными решениями мероприятия позволят минимизировать возможные воздействия на ОС и осуществлять деятельность в разрешенных законодательством РК пределах.

11. ИНФОРМАЦИЯ ОБ ОПРЕДЕЛЕНИИ ВЕРОЯТНОСТИ ВОЗНИКНОВЕНИЯ АВАРИЙ И ОПАСНЫХ ПРИРОДНЫХ ЯВЛЕНИЙ, ОПИСАНИЕ ВОЗМОЖНЫХ СУЩЕСТВЕННЫХ ВРЕДНЫХ ВОЗДЕЙСТВИЙ НА ОКРУЖАЮЩУЮ СРЕДУ, СВЯЗАННЫХ С РИСКАМИ ВОЗНИКНОВЕНИЯ АВАРИЙ И ОПАСНЫХ ПРИРОДНЫХ ЯВЛЕНИЙ

В настоящем проекте на территории проектируемой улицы отсутствуют какие-либо памятники, состоящие на учете в органах охраны памятников Комитета культуры РК, имеющие архитектурно-художественную ценность и представляющие научный интерес в изучении народного зодчества Казахстана.

Особо охраняемые природные территории, включающие отдельные уникальные, неповторимые, ценные в экологическом, научном, культурном и эстетическом отношении природные комплексы, а также объекты естественного и искусственного происхождения, отнесенные к объектам государственного природного заповедного фонда, в районе строительства объекта и на его территории отсутствуют.

11.1. Вероятность возникновения аварийных ситуаций

Значительно легче предупредить аварию, чем ее ликвидировать. Поэтому при производстве планируемых работ необходимо уделять первоочередное внимание предупреждению аварий, а именно:

- монтажу, проверке и техническому обслуживанию всех видов оборудования, требуемых в соответствии с правилами техники безопасности и охраны труда;
- обучению персонала и проведению практических занятий;
- осуществлению постоянного контроля за соблюдением стандартов безопасности труда, норм, правил и инструкций по охране труда;
- обеспечению здоровых и безопасных условий труда;
- повышению ответственности технического персонала.

11.2. Мероприятия по предотвращению, локализации и ликвидации возможных аварийных ситуаций

Организации, независимо от форм собственности и ведомственной принадлежности, представляют отчетность об авариях, бедствиях и катастрофах, приведших к возникновению чрезвычайных ситуаций, а специально уполномоченные государственные органы осуществляют государственный учет чрезвычайных ситуаций природного и техногенного характера.

11.3. Ответственность за нарушения законодательства в области чрезвычайных ситуаций природного и техногенного характера

В случае выявления противоправных действий или бездействия должностных лиц и граждан материалы расследования подлежат передаче в соответствующие органы для привлечения виновных к ответственности.

11.4. Возмещение ущерба, причиненного вследствие ситуаций природного и техногенного характера

Возмещение ущерба, причиненного вследствие чрезвычайных ситуаций природного характера здоровью и имуществу граждан, окружающей среде и объектам хозяйствования, производится в соответствии с законодательством Республики Казахстан. Организации и граждане, по вине которых возникли чрезвычайные ситуации техногенного характера, обязаны возместить причиненный ущерб земле, воде, растительному и животному миру (территории), включая затраты на рекультивацию земель и по восстановлению естественного плодородия земли.

11.5. Экстренная медицинская помощь при ликвидации чрезвычайных ситуаций природного и техногенного характера

Проектируемый объект в силу его специфики нельзя отнести к разряду опасного производства. Организации обязаны вести плановую подготовку рабочих и служащих, с целью дать каждому обучаемому определенный объем знаний и практических навыков по действиям и способам защиты в чрезвычайных ситуациях. Подготовка включает проведение регулярных занятий, учебных тревог и т. д.

12. ОПИСАНИЕ ПРЕДУСМАТРИВАЕМЫХ ДЛЯ ПЕРИОДОВ СТРОИТЕЛЬСТВА И ЭКСПЛУАТАЦИИ ОБЪЕКТА МЕР ПО ПРЕДОТВРАЩЕНИЮ, СОКРАЩЕНИЮ, СМЯГЧЕНИЮ ВЫЯВЛЕННЫХ СУЩЕСТВЕННЫХ ВОЗДЕЙСТВИЙ НАМЕЧАЕМОЙ ДЕЯТЕЛЬНОСТИ НА ОКРУЖАЮЩУЮ СРЕДУ

Так, согласно Приложению 4 к Экологическому кодексу Республики Казахстан от 2 января 2021 года № 400-VI ЗРК предприятием будет предусмотрено внедрение обязательных мероприятий, соответствующих данному виду деятельности по намечаемому строительству улицы общегородского значения:

- проведение работ по пылеподавлению на строительной площадке;
- выполнение мероприятий, направленных на восстановление естественного природного плодородия, сохранение плодородного слоя почвы и использование его для благоустройства территории после окончания строительных работ;
- озеленение территорий административно-территориальных единиц, увеличение площадей зеленых насаждений.

12.1. Комплекс мероприятий по уменьшению выбросов в атмосферу

Строительные работы ведутся из готовых строительных материалов, что позволяет сократить количество временных источников загрязнения и минимизировать выбросы загрязняющих веществ.

При соблюдении всех решений принятых в технологическом регламенте и всех предложенных мероприятий, негативного воздействия на атмосферный воздух в период строительства проектируемого объекта не ожидается.

12.2. Мероприятия по охране недр и подземных вод

Комплекс мероприятий по минимизации негативного воздействия предприятия на грунтовую толщу и подземные воды должен включать в себя меры по устранению последствий и локализацию возможных экзогенных геологических процессов, а также учитывать мероприятия по предотвращению загрязнения геологической среды и подземных вод.

12.3. Мероприятия по предотвращению и смягчению воздействия отходов на окружающую среду

Проведение всех видов деятельности в соответствии с требованиями экологических положений Республики Казахстан и т.д. Принятые проектными решениями природоохранные мероприятия позволяют минимизировать возможные воздействия на ОС и осуществлять деятельность в разрешенных законодательством РК пределах.

12.4. Мероприятия по снижению физических воздействий на окружающую среду

При соблюдении общих требований эксплуатации оборудования и соблюдении мер безопасности на рабочих местах, воздействие физических факторов оценивается в пространственном масштабе как локальное, во временном масштабе как постоянное и по величине воздействия как незначительное.

Физическое воздействие на окружающую среду в результате эксплуатации объекта можно оценить, как допустимые.

12.5. Мероприятия по охране почвенного покрова

Выполнение всех перечисленных мероприятий позволит предотвратить негативное воздействие на почвенный покров от строительно-монтажных работ.

12.6. Мероприятия по охране растительного покрова

В проекте предусмотрено озеленение улицы, которое представлено газонами, насаждениями деревьев разных возрастов и линейной посадкой кустарника.

Местоположение посадки деревьев и кустарников в поперечном профиле определено размещением подземных коммуникаций, тротуаров, опор освещения.

12.7. Мероприятия по охране животного мира

Животный мир в районе планируемых строительных работ, несомненно, испытает антропогенную нагрузку в связи с проведением строительно-монтажных работ.

Для снижения негативного влияния на животный мир, проектом предусмотрено выполнение следующих мероприятий:

- соблюдение норм шумового воздействия и максимально возможное снижение шумового фактора на окружающую фауну;
- соблюдение норм светового воздействия и максимально возможное снижение светового фактора на окружающую фауну;
- разработка строго согласованных маршрутов передвижения техники;
- ограждение территории, исключающее случайное попадание на площадку предприятия животных;
- строгое запрещение кормления диких животных персоналом, а также надлежащее хранение отходов, являющихся приманкой для диких животных.

13. МЕРЫ ПО СОХРАНЕНИЮ КОМПЕНСАЦИИ ПОТЕРИ БИОРАЗНООБРАЗИЯ

Биологическое разнообразие означает вариабельность живых организмов из всех источников, в том числе наземных, морских и иных водных экосистем и экологических комплексов, частью которых они являются, и включает в себя разнообразие в рамках вида, между видами и разнообразие экосистем.

В целях сохранения биоразнообразия применяется следующая иерархия мер в порядке убывания их предпочтительности:

- 1) первоочередными являются меры по предотвращению негативного воздействия;
- 2) когда негативное воздействие на биоразнообразие невозможно предотвратить, должны быть приняты меры по его минимизации;
- 3) когда негативное воздействие на биоразнообразие невозможно предотвратить или свести к минимуму, должны быть приняты меры по смягчению его последствий;
- 4) в той части, в которой негативные воздействия на биоразнообразие не были предупреждены, сведены к минимуму или смягчены, должны быть приняты меры по компенсации потери биоразнообразия.

14. ОЦЕНКА ВОЗМОЖНЫХ НЕОБРАТИМЫХ ВОЗДЕЙСТВИЙ НА ОКРУЖАЮЩУЮ СРЕДУ

В настоящем проекте были рассмотрены возможные воздействия на различные компоненты природной среды, определены их характеристики в периоды строительных работ проектируемого объекта.

Установлено, что во время намечаемой деятельности будут преобладать воздействия низкой значимости.

Воздействие высокой значимости не выявлено. Ожидаемые воздействия не приведут к необратимым изменениям экосистем.

Строительство и эксплуатация проектируемого объекта не повлечет за собой необратимых негативных изменений в окружающей природной среде и не окажет недопустимого отрицательного воздействия на существующее экологическое состояние.

Оценка воздействия на окружающую среду показывает, что реализация проекта строительства объекта не окажет критического или необратимого воздействия на окружающую среду территории, которая окажется под воздействием данного проекта.

15. ЦЕЛИ, МАСШТАБЫ И СРОКИ ПРОВЕДЕНИЯ ПОСЛЕПРОЕКТНОГО АНАЛИЗА

Согласно Статье 78 Экологического Кодекса РК послепроектный анализ фактических воздействий при реализации намечаемой деятельности проводится составителем отчета о возможных воздействиях в целях подтверждения соответствия реализованной намечаемой деятельности отчету о возможных воздействиях и заключению по результатам проведения оценки воздействия на окружающую среду.

Послепроектный анализ должен быть начат не ранее чем через двенадцать месяцев и завершен не позднее чем через восемнадцать месяцев после начала эксплуатации соответствующего объекта, оказывающего негативное воздействие на окружающую среду.

Проведение послепроектного анализа обеспечивается оператором соответствующего объекта за свой счет.

16. СПОСОБЫ И МЕРЫ ВОССТАНОВЛЕНИЯ ОКРУЖАЮЩЕЙ СРЕДЫ НА СЛУЧАИ ПРЕКРАЩЕНИЯ НАМЕЧАЕМОЙ ДЕЯТЕЛЬНОСТИ

Рассмотрены все виды воздействия от намечаемого строительства улицы общегородского значения.

17. ОПИСАНИЕ МЕТОДОЛОГИИ ИССЛЕДОВАНИЙ И СВЕДЕНИЯ ОБ ИСТОЧНИКАХ ЭКОЛОГИЧЕСКОЙ ИНФОРМАЦИИ, ИСПОЛЬЗОВАННОЙ ПРИ СОСТАВЛЕНИИ ОТЧЕТА О ВОЗМОЖНЫХ ВОЗДЕЙСТВИЯХ

Представлен список литературы который использовался при составлении Отчета о возможных воздействиях.

18. ОПИСАНИЕ ТРУДНОСТЕЙ, ВОЗНИКШИХ ПРИ ПРОВЕДЕНИИ ИССЛЕДОВАНИЙ

При проведении исследований трудностей связанных с отсутствием технических возможностей и недостаточным уровнем современных научных знаний не возникло.

ПРИЛОЖЕНИЕ 1. ГОСУДАРСТВЕННАЯ ЛИЦЕНЗИЯ НА ВЫПОЛНЕНИЕ РАБОТ И ОКАЗАНИЕ УСЛУГ В ОБЛАСТИ ОХРАНЫ ОКРУЖАЮЩЕЙ СРЕДЫ

1 - 1

15003521



ГОСУДАРСТВЕННАЯ ЛИЦЕНЗИЯ

19.02.2015 года

02358P

Выдана

ИП ПШЕНЧИНОВА ГУЛЬШАРАТ САЙРАНКЫЗЫ

ИНН: 620304401026

(полное наименование, местонахождение, реквизиты БИН юридического лица / полностью фамилия, имя, отчество, реквизиты ИИН физического лица)

на занятие

Выполнение работ и оказание услуг в области охраны окружающей среды

(наименование лицензируемого вида деятельности в соответствии с Законом Республики Казахстан «О лицензировании»)

Вид лицензии

Особые условия действия лицензии

(в соответствии со статьей 9-1 Закона Республики Казахстан «О лицензировании»)

Лицензиар

Комитет экологического регулирования, контроля и государственной инспекции в нефтегазовом комплексе, Министерство энергетики Республики Казахстан.

(полное наименование лицензиара)


Руководитель (уполномоченное лицо)

ПРИМКУЛОВ АХМЕТЖАН АБДИЖАМИЛОВИЧ

(фамилия и инициалы руководителя (уполномоченного лица) лицензиара)

Место выдачи

г.Астана



Берілген құжат «Электрондық құжат және электрондық цифрлік қолтаңба туралы» 2003 жылғы 7 қыркүйектің Қазақстан Республикасы Заңының 7 бабының 1 тармағына сәйкес қағаз тасымалдағы құжатқа тең. Дәлелді документ согласно пункту 1 статьи 7 ЗРК от 7 января 2003 года «Об электронном документе и электронной цифровой подписи» равнозначен документу на бумажном носителе.



ПРИЛОЖЕНИЕ К ГОСУДАРСТВЕННОЙ ЛИЦЕНЗИИ

Номер лицензии 02358Р
Дата выдачи лицензии 19.02.2015 год

Подвид(ы) лицензируемого вида деятельности

(наименование подвида лицензируемого вида деятельности в соответствии с Законом Республики Казахстан «О лицензировании»)

- Экологический аудит для 1 категории хозяйственной и иной деятельности
- Природоохранное проектирование, нормирование для 1 категории хозяйственной и иной деятельности

Производственная база город Усть-Каменогорск, проспект Независимости, 8/1
(местонахождение)

Лицензиат ИП ПШЕНЧИНОВА ГУЛЬШАРАТ САИРАНКЫЗЫ
ИИН: 620304401026
(полное наименование, местонахождение, реквизиты БИН юридического лица / полностью фамилия, имя, отчество, реквизиты ИИН физического лица)

Лицензиар Комитет экологического регулирования, контроля и государственной инспекции в нефтегазовом комплексе, Министерство энергетики Республики Казахстан.
(полное наименование лицензиара)


Руководитель (уполномоченное лицо) ПРИМКУЛОВ АХМЕТЖАН АБДИЖАМИЛОВИЧ
фамилия и инициалы руководителя (уполномоченного лица) лицензиара

Номер приложения к лицензии 001

Дата выдачи приложения к лицензии 19.02.2015

Срок действия лицензии

Место выдачи г.Астана



Барілген құжат «Электрондық құжат және электрондық цифрлық қолданыс туралы» 2003 жылғы 7 қаңтардағы Қазақстан Республикасы Заңының 7 бабының 1 тармағына сәйкес қолға тасымалдағы құжатқа тең. Данный документ согласно пункту 1 статьи 7 ЗРК от 7 января 2003 года «Об электронном документе и электронной цифровой подписи» равнозначен документу на бумажном носителе.

ПРИЛОЖЕНИЕ 2. СИТУАЦИОННАЯ КАРТА-СХЕМА РАСПОЛОЖЕНИЯ ОБЪЕКТА



ПРИЛОЖЕНИЕ 3. ОБОСНОВАНИЕ ПОЛНОТЫ И ДОСТОВЕРНОСТИ ДАННЫХ, ПРИНЯТЫХ ДЛЯ РАСЧЕТА НОРМАТИВОВ ПДВ (РАСЧЕТЫ ВАЛОВЫХ ВЫБРОСОВ ЗАГРЯЗНЯЮЩИХ ВЕЩЕСТВ)

Количество вредных выбросов при проектировании определено в соответствии с отраслевыми нормами технологического проектирования и отраслевыми методическими указаниями и рекомендациями по определению выбросов вредных веществ в атмосферу с учетом требований РНД 211.2.01.0-97.

Расчет количества выбросов загрязняющих веществ в атмосферу

Город: 001, Астана

Объект: 0001, Вариант 1 РООС Строительство дорог Достык

Источник загрязнения: 0001, Организованный источник

Источник выделения: 0001 01, Битумный котел (растопка котла)

Список литературы:

"Сборник методик по расчету выбросов вредных в атмосферу различными производствами". Алматы, КазЭКОЭКСП, 1996 г.
п.2. Расчет выбросов вредных веществ при сжигании топлива в котлах производительностью до 30 т/час

Вид топлива, **КЗ = Жидкое другое (Дизельное топливо и т.п.)**

Расход топлива, т/год, **BT = 2.35**

Расход топлива, г/с, **BG = 2.61**

Марка топлива, **M = Дизельное топливо**

Низшая теплота сгорания рабочего топлива, ккал/кг (прил. 2.1), **QR = 10210**

Пересчет в МДж, **QR = QR · 0.004187 = 10210 · 0.004187 = 42.75**

Средняя зольность топлива, % (прил. 2.1), **AR = 0.025**

Предельная зольность топлива, % не более (прил. 2.1), **AIR = 0.025**

Среднее содержание серы в топливе, % (прил. 2.1), **SR = 0.3**

Предельное содержание серы в топливе, % не более (прил. 2.1), **SIR = 0.3**

РАСЧЕТ ВЫБРОСОВ ОКИСЛОВ АЗОТА

Примесь: 0301 Азота (IV) диоксид (Азота диоксид) (4)

Номинальная тепловая мощность котлоагрегата, кВт, **QN = 50**

Фактическая мощность котлоагрегата, кВт, **QF = 50**

Кол-во окислов азота, кг/1 Гдж тепла (рис. 2.1 или 2.2), **KNO = 0.0726**

Коэфф. снижения выбросов азота в рез-те техн. решений, **B = 0**

Кол-во окислов азота, кг/1 Гдж тепла (ф-ла 2.7а), **KNO = KNO · (QF / QN)^{0.25} = 0.0726 · (50 / 50)^{0.25} = 0.0726**

Выброс окислов азота, т/год (ф-ла 2.7), **MNOT = 0.001 · BT · QR · KNO · (1-B) = 0.001 · 2.35 · 42.75 · 0.0726 · (1-0) = 0.0073**

Выброс окислов азота, г/с (ф-ла 2.7), **MNOG = 0.001 · BG · QR · KNO · (1-B) = 0.001 · 2.61 · 42.75 · 0.0726 · (1-0) = 0.0081**

Выброс азота диоксида (0301), т/год, **_M_ = 0.8 · MNOT = 0.8 · 0.0073 = 0.00584**

Выброс азота диоксида (0301), г/с, **_G_ = 0.8 · MNOG = 0.8 · 0.0081 = 0.00648**

Примесь: 0304 Азот (II) оксид (Азота оксид) (6)Выброс азота оксида (0304), т/год, $\underline{M}_ = 0.13 \cdot MNOT = 0.13 \cdot 0.0073 = 0.000949$ Выброс азота оксида (0304), г/с, $\underline{G}_ = 0.13 \cdot MNOG = 0.13 \cdot 0.0081 = 0.001053$

РАСЧЕТ ВЫБРОСОВ ОКИСЛОВ СЕРЫ

Примесь: 0330 Сера диоксид (Ангидрид сернистый, Сернистый газ, Сера (IV) оксид) (516)Доля окислов серы, связываемых летучей золой топлива (п. 2.2), $NSO2 = 0.02$ Содержание сероводорода в топливе, % (прил. 2.1), $H2S = 0$ Выбросы окислов серы, т/год (ф-ла 2.2), $\underline{M}_ = 0.02 \cdot BT \cdot SR \cdot (1-NSO2) + 0.0188 \cdot H2S \cdot BT = 0.02 \cdot 2.35 \cdot 0.3 \cdot (1-0.02) + 0.0188 \cdot 0 \cdot 2.35 = 0.013818$ Выбросы окислов серы, г/с (ф-ла 2.2), $\underline{G}_ = 0.02 \cdot BG \cdot SIR \cdot (1-NSO2) + 0.0188 \cdot H2S \cdot BG = 0.02 \cdot 2.61 \cdot 0.3 \cdot (1-0.02) + 0.0188 \cdot 0 \cdot 2.61 = 0.0153468$

РАСЧЕТ ВЫБРОСОВ ОКИСИ УГЛЕРОДА

Примесь: 0337 Углерод оксид (Окись углерода, Угарный газ) (584)Потери тепла от механической неполноты сгорания, % (табл. 2.2), $Q4 = 0$ Кол-во окиси углерода на единицу тепла, кг/Гдж (табл. 2.1), $KCO = 0.32$

Тип топки: Камерная топка

Выход окиси углерода в кг/тонн или кг/тыс.м³, $CCO = QR \cdot KCO = 42.75 \cdot 0.32 = 13.68$ Выбросы окиси углерода, т/год (ф-ла 2.4), $\underline{M}_ = 0.001 \cdot BT \cdot CCO \cdot (1-Q4 / 100) = 0.001 \cdot 2.35 \cdot 13.68 \cdot (1-0 / 100) = 0.032148$ Выбросы окиси углерода, г/с (ф-ла 2.4), $\underline{G}_ = 0.001 \cdot BG \cdot CCO \cdot (1-Q4 / 100) = 0.001 \cdot 2.61 \cdot 13.68 \cdot (1-0 / 100) = 0.0357048$

РАСЧЕТ ВЫБРОСОВ ТВЕРДЫХ ЧАСТИЦ

Примесь: 0328 Углерод (Сажа, Углерод черный) (583)Коэффициент (табл. 2.1), $F = 0.01$

Тип топки: Камерная топка

Выброс твердых частиц, т/год (ф-ла 2.1), $\underline{M}_ = BT \cdot AR \cdot F = 2.35 \cdot 0.025 \cdot 0.01 = 0.0005875$ Выброс твердых частиц, г/с (ф-ла 2.1), $\underline{G}_ = BG \cdot AIR \cdot F = 2.61 \cdot 0.025 \cdot 0.01 = 0.0006525$

Итого:

Код	Наименование ЗВ	Выброс г/с	Выброс т/год
0301	Азота (IV) диоксид (Азота диоксид) (4)	0.00648	0.00584
0304	Азот (II) оксид (Азота оксид) (6)	0.001053	0.000949
0328	Углерод (Сажа, Углерод черный) (583)	0.0006525	0.0005875
0330	Сера диоксид (Ангидрид сернистый, Сернистый газ, Сера (IV) оксид) (516)	0.0153468	0.013818
0337	Углерод оксид (Окись углерода, Угарный газ) (584)	0.0357048	0.032148

Источник загрязнения: 0002, Организованный источник

Источник выделения: 0002 01, Компрессор

Список литературы:

1. Методика расчета нормативов выбросов вредных веществ от стационарных дизельных установок

Приложение №9 к Приказу Министра охраны окружающей

среды и водных ресурсов Республики Казахстан от 12.06.2014 г. № 221-Г

Максимальный расход диз. топлива установкой, кг/час, $G_{FJMAX} = 3$

Годовой расход дизельного топлива, т/год, $G_{FGGO} = 1.5$

Примесь: 0301 Азота (IV) диоксид (Азота диоксид) (4)

Оценочное значение среднециклового выброса, г/кг топлива (табл.4), $E_{Э} = 30$

Максимальный разовый выброс, г/с, $_G_ = G_{FJMAX} \cdot E_{Э} / 3600 = 3 \cdot 30 / 3600 = 0.025$

Валовый выброс, т/год, $_M_ = G_{FGGO} \cdot E_{Э} / 10^3 = 1.5 \cdot 30 / 10^3 = 0.045$

Примесь: 1325 Формальдегид (Метаналь) (609)

Оценочное значение среднециклового выброса, г/кг топлива (табл.4), $E_{Э} = 1.2$

Максимальный разовый выброс, г/с, $_G_ = G_{FJMAX} \cdot E_{Э} / 3600 = 3 \cdot 1.2 / 3600 = 0.001$

Валовый выброс, т/год, $_M_ = G_{FGGO} \cdot E_{Э} / 10^3 = 1.5 \cdot 1.2 / 10^3 = 0.0018$

Примесь: 0304 Азот (II) оксид (Азота оксид) (6)

Оценочное значение среднециклового выброса, г/кг топлива (табл.4), $E_{Э} = 39$

Максимальный разовый выброс, г/с, $_G_ = G_{FJMAX} \cdot E_{Э} / 3600 = 3 \cdot 39 / 3600 = 0.0325$

Валовый выброс, т/год, $_M_ = G_{FGGO} \cdot E_{Э} / 10^3 = 1.5 \cdot 39 / 10^3 = 0.0585$

Примесь: 0330 Сера диоксид (Ангидрид сернистый, Сернистый газ, Сера (IV) оксид) (516)

Оценочное значение среднециклового выброса, г/кг топлива (табл.4), $E_{Э} = 10$

Максимальный разовый выброс, г/с, $_G_ = G_{FJMAX} \cdot E_{Э} / 3600 = 3 \cdot 10 / 3600 =$

0.008333333333

Валовый выброс, т/год, $_M_ = G_{FGGO} \cdot E_{Э} / 10^3 = 1.5 \cdot 10 / 10^3 = 0.015$

Примесь: 0337 Углерод оксид (Окись углерода, Угарный газ) (584)

Оценочное значение среднециклового выброса, г/кг топлива (табл.4), $E_{Э} = 25$

Максимальный разовый выброс, г/с, $_G_ = G_{FJMAX} \cdot E_{Э} / 3600 = 3 \cdot 25 / 3600 =$

0.020833333333

Валовый выброс, т/год, $_M_ = G_{FGGO} \cdot E_{Э} / 10^3 = 1.5 \cdot 25 / 10^3 = 0.0375$

Примесь: 2754 Алканы C12-19 /в пересчете на C/ (Углеводороды предельные C12-C19 (в пересчете на C); Растворитель РПК-265II) (10)

Оценочное значение среднециклового выброса, г/кг топлива (табл.4), $E_{Э} = 12$

Максимальный разовый выброс, г/с, $_G_ = G_{FJMAX} \cdot E_{Э} / 3600 = 3 \cdot 12 / 3600 = 0.01$

Валовый выброс, т/год, $_M_ = G_{FGGO} \cdot E_{Э} / 10^3 = 1.5 \cdot 12 / 10^3 = 0.018$

Примесь: 1301 Проп-2-ен-1-аль (Акролеин, Акрилальдегид) (474)

Оценочное значение среднециклового выброса, г/кг топлива (табл.4), $E_{\text{э}} = 1.2$
 Максимальный разовый выброс, г/с, $G_{\text{FJMAX}} = G_{\text{FJMAX}} \cdot E_{\text{э}} / 3600 = 3 \cdot 1.2 / 3600 = 0.001$
 Валовый выброс, т/год, $M_{\text{э}} = G_{\text{FGGO}} \cdot E_{\text{э}} / 10^3 = 1.5 \cdot 1.2 / 10^3 = 0.0018$

Примесь: 0328 Углерод (Сажа, Углерод черный) (583)

Оценочное значение среднециклового выброса, г/кг топлива (табл.4), $E_{\text{э}} = 5$
 Максимальный разовый выброс, г/с, $G_{\text{FJMAX}} = G_{\text{FJMAX}} \cdot E_{\text{э}} / 3600 = 3 \cdot 5 / 3600 = 0.00416666667$
 Валовый выброс, т/год, $M_{\text{э}} = G_{\text{FGGO}} \cdot E_{\text{э}} / 10^3 = 1.5 \cdot 5 / 10^3 = 0.0075$

Итоговая таблица:

Код	Наименование ЗВ	Выброс г/с	Выброс т/год
0301	Азота (IV) диоксид (Азота диоксид) (4)	0.025	0.045
0304	Азот (II) оксид (Азота оксид) (6)	0.0325	0.0585
0328	Углерод (Сажа, Углерод черный) (583)	0.00416666667	0.0075
0330	Сера диоксид (Ангидрид сернистый, Сернистый газ, Сера (IV) оксид) (516)	0.00833333333	0.015
0337	Углерод оксид (Окись углерода, Угарный газ) (584)	0.02083333333	0.0375
1301	Проп-2-ен-1-аль (Акролеин, Акрилальдегид) (474)	0.001	0.0018
1325	Формальдегид (Метаналь) (609)	0.001	0.0018
2754	Алканы C12-19 /в пересчете на С/ (Углеводороды предельные C12-C19 (в пересчете на С); Растворитель РПК-265П) (10)	0.01	0.018

Источник загрязнения: 0003, Организованный источник

Источник выделения: 0003 01, ДЭС

Список литературы:

1. Методика расчета нормативов выбросов вредных веществ от стационарных дизельных установок

Приложение №9 к Приказу Министра охраны окружающей среды и водных ресурсов Республики Казахстан от 12.06.2014 г. № 221-Г

Максимальный расход диз. топлива установкой, кг/час, $G_{\text{FJMAX}} = 3$

Годовой расход дизельного топлива, т/год, $G_{\text{FGGO}} = 1.5$

Примесь: 0301 Азота (IV) диоксид (Азота диоксид) (4)

Оценочное значение среднециклового выброса, г/кг топлива (табл.4), $E_{\text{э}} = 30$
 Максимальный разовый выброс, г/с, $G_{\text{FJMAX}} = G_{\text{FJMAX}} \cdot E_{\text{э}} / 3600 = 3 \cdot 30 / 3600 = 0.025$
 Валовый выброс, т/год, $M_{\text{э}} = G_{\text{FGGO}} \cdot E_{\text{э}} / 10^3 = 1.5 \cdot 30 / 10^3 = 0.045$

Примесь: 1325 Формальдегид (Метаналь) (609)

Оценочное значение среднециклового выброса, г/кг топлива (табл.4), $E_{\text{э}} = 1.2$
 Максимальный разовый выброс, г/с, $G_{\text{FJMAX}} = G_{\text{FJMAX}} \cdot E_{\text{э}} / 3600 = 3 \cdot 1.2 / 3600 = 0.001$
 Валовый выброс, т/год, $M_{\text{э}} = G_{\text{FGGO}} \cdot E_{\text{э}} / 10^3 = 1.5 \cdot 1.2 / 10^3 = 0.0018$

Примесь: 0304 Азот (II) оксид (Азота оксид) (6)

Оценочное значение среднециклового выброса, г/кг топлива (табл.4), $E_{\text{э}} = 39$

Максимальный разовый выброс, г/с, $G_{\text{э}} = G_{\text{FJMAX}} \cdot E_{\text{э}} / 3600 = 3 \cdot 39 / 3600 = 0.0325$

Валовый выброс, т/год, $M_{\text{э}} = G_{\text{FGGO}} \cdot E_{\text{э}} / 10^3 = 1.5 \cdot 39 / 10^3 = 0.0585$

Примесь: 0330 Сера диоксид (Ангидрид сернистый, Сернистый газ, Сера (IV) оксид) (516)

Оценочное значение среднециклового выброса, г/кг топлива (табл.4), $E_{\text{э}} = 10$

Максимальный разовый выброс, г/с, $G_{\text{э}} = G_{\text{FJMAX}} \cdot E_{\text{э}} / 3600 = 3 \cdot 10 / 3600 = 0.008333333333$

Валовый выброс, т/год, $M_{\text{э}} = G_{\text{FGGO}} \cdot E_{\text{э}} / 10^3 = 1.5 \cdot 10 / 10^3 = 0.015$

Примесь: 0337 Углерод оксид (Окись углерода, Угарный газ) (584)

Оценочное значение среднециклового выброса, г/кг топлива (табл.4), $E_{\text{э}} = 25$

Максимальный разовый выброс, г/с, $G_{\text{э}} = G_{\text{FJMAX}} \cdot E_{\text{э}} / 3600 = 3 \cdot 25 / 3600 = 0.0208333333333$

Валовый выброс, т/год, $M_{\text{э}} = G_{\text{FGGO}} \cdot E_{\text{э}} / 10^3 = 1.5 \cdot 25 / 10^3 = 0.0375$

Примесь: 2754 Алканы C12-19 /в пересчете на C/ (Углеводороды предельные C12-C19 (в пересчете на C); Растворитель РПК-265П) (10)

Оценочное значение среднециклового выброса, г/кг топлива (табл.4), $E_{\text{э}} = 12$

Максимальный разовый выброс, г/с, $G_{\text{э}} = G_{\text{FJMAX}} \cdot E_{\text{э}} / 3600 = 3 \cdot 12 / 3600 = 0.01$

Валовый выброс, т/год, $M_{\text{э}} = G_{\text{FGGO}} \cdot E_{\text{э}} / 10^3 = 1.5 \cdot 12 / 10^3 = 0.018$

Примесь: 1301 Проп-2-ен-1-аль (Акролеин, Акрилальдегид) (474)

Оценочное значение среднециклового выброса, г/кг топлива (табл.4), $E_{\text{э}} = 1.2$

Максимальный разовый выброс, г/с, $G_{\text{э}} = G_{\text{FJMAX}} \cdot E_{\text{э}} / 3600 = 3 \cdot 1.2 / 3600 = 0.001$

Валовый выброс, т/год, $M_{\text{э}} = G_{\text{FGGO}} \cdot E_{\text{э}} / 10^3 = 1.5 \cdot 1.2 / 10^3 = 0.0018$

Примесь: 0328 Углерод (Сажа, Углерод черный) (583)

Оценочное значение среднециклового выброса, г/кг топлива (табл.4), $E_{\text{э}} = 5$

Максимальный разовый выброс, г/с, $G_{\text{э}} = G_{\text{FJMAX}} \cdot E_{\text{э}} / 3600 = 3 \cdot 5 / 3600 = 0.004166666667$

Валовый выброс, т/год, $M_{\text{э}} = G_{\text{FGGO}} \cdot E_{\text{э}} / 10^3 = 1.5 \cdot 5 / 10^3 = 0.0075$

Итоговая таблица:

Код	Наименование ЗВ	Выброс г/с	Выброс т/год
0301	Азота (IV) диоксид (Азота диоксид) (4)	0.025	0.045
0304	Азот (II) оксид (Азота оксид) (6)	0.0325	0.0585
0328	Углерод (Сажа, Углерод черный) (583)	0.004166666667	0.0075
0330	Сера диоксид (Ангидрид сернистый, Сернистый газ, Сера (IV) оксид) (516)	0.008333333333	0.015
0337	Углерод оксид (Окись углерода, Угарный газ) (584)	0.020833333333	0.0375

1301	Проп-2-ен-1-аль (Акролеин, Акрилальдегид) (474)	0.001	0.0018
1325	Формальдегид (Метаналь) (609)	0.001	0.0018
2754	Алканы C12-19 /в пересчете на C/ (Углеводороды предельные C12-C19 (в пересчете на C); Растворитель РПК-265П) (10)	0.01	0.018

Источник загрязнения: 6001, Неорганизованный источник

Источник выделения: 6001 01, Земляные работы

Список литературы:

Методика расчета нормативов выбросов от неорганизованных источников п. 3 Расчетный метод определения выбросов в атмосферу от предприятий по производству строительных материалов

Приложение №11 к Приказу Министра охраны окружающей среды Республики Казахстан от 18.04.2008 №100-п

Коэффициент гравитационного осаждения твердых компонентов, п.2.3, **KOC = 0.4**

Тип источника выделения: Погрузочно-разгрузочные работы, пересыпки, статическое хранение пылящих материалов

п.3.1.Погрузочно-разгрузочные работы, пересыпки пылящих материалов

Материал: Грунт

Весовая доля пылевой фракции в материале (табл.3.1.1), **K1 = 0.05**

Доля пыли, переходящей в аэрозоль (табл.3.1.1), **K2 = 0.02**

Примесь: 2908 Пыль неорганическая, содержащая двуокись кремния в %: 70-20 (шамот, цемент, пыль цементного производства - глина, глинистый сланец, доменный шлак, песок, клинкер, зола, кремнезем, зола углей казахстанских месторождений) (494)

Материал негранулирован. Коэффициент K_e принимается равным 1

Степень открытости: с 4-х сторон

Загрузочный рукав не применяется

Коэффициент, учитывающий степень защищенности узла (табл.3.1.3), **K4 = 1**

Скорость ветра (среднегодовая), м/с, **G3SR = 3.8**

Коэфф., учитывающий среднегодовую скорость ветра (табл.3.1.2), **K3SR = 1.2**

Скорость ветра (максимальная), м/с, **G3 = 8**

Коэфф., учитывающий максимальную скорость ветра (табл.3.1.2), **K3 = 1.7**

Влажность материала, %, **VL = 9**

Коэфф., учитывающий влажность материала (табл.3.1.4), **K5 = 0.2**

Размер куска материала, мм, **G7 = 10**

Коэффициент, учитывающий крупность материала (табл.3.1.5), **K7 = 0.5**

Высота падения материала, м, **GB = 2**

Коэффициент, учитывающий высоту падения материала (табл.3.1.7), **B = 0.7**

Суммарное количество перерабатываемого материала, т/час, **GMAX = 39.05**

Суммарное количество перерабатываемого материала, т/год, **GGOD = 58567.81**

Эффективность средств пылеподавления, в долях единицы, **NJ = 0.8**

Вид работ: Пересыпка

Максимальный разовый выброс, г/с (3.1.1), $GC = K1 \cdot K2 \cdot K3 \cdot K4 \cdot K5 \cdot K7 \cdot K8 \cdot K9 \cdot KE \cdot B \cdot GMAX \cdot 10^6 / 3600 \cdot (1-NJ) = 0.05 \cdot 0.02 \cdot 1.7 \cdot 1 \cdot 0.2 \cdot 0.5 \cdot 1 \cdot 1 \cdot 1 \cdot 0.7 \cdot 39.05 \cdot 10^6 / 3600 \cdot (1-0.8) = 0.258$

Валовый выброс, т/год (3.1.2), $MC = K1 \cdot K2 \cdot K3SR \cdot K4 \cdot K5 \cdot K7 \cdot K8 \cdot K9 \cdot KE \cdot B \cdot GGOD \cdot (1-NJ) = 0.05 \cdot 0.02 \cdot 1.2 \cdot 1 \cdot 0.2 \cdot 0.5 \cdot 1 \cdot 1 \cdot 1 \cdot 0.7 \cdot 58567.81 \cdot (1-0.8) = 0.984$

Максимальный разовый выброс, г/с (3.2.1), $G = MAX(G, GC) = 0.258$

Сумма выбросов, т/год (3.2.4), $M = M + MC = 0 + 0.984 = 0.984$

п.3.1. Погрузочно-разгрузочные работы, пересыпки пылящих материалов

Материал: Грунт

Весовая доля пылевой фракции в материале (табл.3.1.1), $K1 = 0.05$

Доля пыли, переходящей в аэрозоль (табл.3.1.1), $K2 = 0.02$

Примесь: 2908 Пыль неорганическая, содержащая двуокись кремния в %: 70-20 (шамот, цемент, пыль цементного производства - глина, глинистый сланец, доменный шлак, песок, клинкер, зола, кремнезем, зола углей казахстанских месторождений) (494)

Материал негранулирован. Коэффициент Ke принимается равным 1

Степень открытости: с 4-х сторон

Загрузочный рукав не применяется

Коэффициент, учитывающий степень защищенности узла (табл.3.1.3), $K4 = 1$

Скорость ветра (среднегодовая), м/с, $G3SR = 3.8$

Коэфф., учитывающий среднегодовую скорость ветра (табл.3.1.2), $K3SR = 1.2$

Скорость ветра (максимальная), м/с, $G3 = 8$

Коэфф., учитывающий максимальную скорость ветра (табл.3.1.2), $K3 = 1.7$

Влажность материала, %, $VL = 9$

Коэфф., учитывающий влажность материала (табл.3.1.4), $K5 = 0.2$

Размер куска материала, мм, $G7 = 10$

Коэффициент, учитывающий крупность материала (табл.3.1.5), $K7 = 0.5$

Высота падения материала, м, $GB = 2$

Коэффициент, учитывающий высоту падения материала (табл.3.1.7), $B = 0.7$

Суммарное количество перерабатываемого материала, т/час, $GMAX = 39.05$

Суммарное количество перерабатываемого материала, т/год, $GGOD = 58567.81$

Эффективность средств пылеподавления, в долях единицы, $NJ = 0.8$

Вид работ: Погрузка

Максимальный разовый выброс, г/с (3.1.1), $GC = K1 \cdot K2 \cdot K3 \cdot K4 \cdot K5 \cdot K7 \cdot K8 \cdot K9 \cdot KE \cdot B \cdot GMAX \cdot 10^6 / 3600 \cdot (1-NJ) = 0.05 \cdot 0.02 \cdot 1.7 \cdot 1 \cdot 0.2 \cdot 0.5 \cdot 1 \cdot 1 \cdot 1 \cdot 0.7 \cdot 39.05 \cdot 10^6 / 3600 \cdot (1-0.8) = 0.258$

Валовый выброс, т/год (3.1.2), $MC = K1 \cdot K2 \cdot K3SR \cdot K4 \cdot K5 \cdot K7 \cdot K8 \cdot K9 \cdot KE \cdot B \cdot GGOD \cdot (1-NJ) = 0.05 \cdot 0.02 \cdot 1.2 \cdot 1 \cdot 0.2 \cdot 0.5 \cdot 1 \cdot 1 \cdot 1 \cdot 0.7 \cdot 58567.81 \cdot (1-0.8) = 0.984$

Максимальный разовый выброс, г/с (3.2.1), $G = MAX(G, GC) = 0.258$

Сумма выбросов, т/год (3.2.4), $M = M + MC = 0.984 + 0.984 = 1.968$

п.3.1. Погрузочно-разгрузочные работы, пересыпки пылящих материалов

Материал: Грунт

Весовая доля пылевой фракции в материале (табл.3.1.1), $K1 = 0.05$

Доля пыли, переходящей в аэрозоль (табл.3.1.1), $K2 = 0.02$

Примесь: 2908 Пыль неорганическая, содержащая двуокись кремния в %: 70-20 (шамот, цемент, пыль цементного производства - глина, глинистый сланец, доменный шлак, песок, клинкер, зола, кремнезем, зола углей казахстанских месторождений) (494)

Материал негранулирован. Коэффициент K_e принимается равным 1

Степень открытости: с 4-х сторон

Загрузочный рукав не применяется

Коэффициент, учитывающий степень защищенности узла (табл.3.1.3), $K_4 = 1$

Скорость ветра (среднегодовая), м/с, $G_{3SR} = 3.8$

Коэфф., учитывающий среднегодовую скорость ветра (табл.3.1.2), $K_{3SR} = 1.2$

Скорость ветра (максимальная), м/с, $G_3 = 8$

Коэфф., учитывающий максимальную скорость ветра (табл.3.1.2), $K_3 = 1.7$

Влажность материала, %, $VL = 9$

Коэфф., учитывающий влажность материала (табл.3.1.4), $K_5 = 0.2$

Размер куска материала, мм, $G_7 = 10$

Коэффициент, учитывающий крупность материала (табл.3.1.5), $K_7 = 0.5$

Высота падения материала, м, $GB = 2$

Коэффициент, учитывающий высоту падения материала (табл.3.1.7), $B = 0.7$

Суммарное количество перерабатываемого материала, т/час, $G_{MAX} = 39.05$

Суммарное количество перерабатываемого материала, т/год, $GGOD = 58567.81$

Эффективность средств пылеподавления, в долях единицы, $NJ = 0.8$

Вид работ: Разгрузка

Максимальный разовый выброс, г/с (3.1.1), $GC = K_1 \cdot K_2 \cdot K_3 \cdot K_4 \cdot K_5 \cdot K_7 \cdot K_8 \cdot K_9 \cdot K_e \cdot B \cdot G_{MAX} \cdot 10^6 / 3600 \cdot (1-NJ) = 0.05 \cdot 0.02 \cdot 1.7 \cdot 1 \cdot 0.2 \cdot 0.5 \cdot 1 \cdot 1 \cdot 1 \cdot 0.7 \cdot 39.05 \cdot 10^6 / 3600 \cdot (1-0.8) = 0.258$

Валовый выброс, т/год (3.1.2), $MC = K_1 \cdot K_2 \cdot K_{3SR} \cdot K_4 \cdot K_5 \cdot K_7 \cdot K_8 \cdot K_9 \cdot K_e \cdot B \cdot GGOD \cdot (1-NJ) = 0.05 \cdot 0.02 \cdot 1.2 \cdot 1 \cdot 0.2 \cdot 0.5 \cdot 1 \cdot 1 \cdot 1 \cdot 0.7 \cdot 58567.81 \cdot (1-0.8) = 0.984$

Максимальный разовый выброс, г/с (3.2.1), $G = MAX(G, GC) = 0.258$

Сумма выбросов, т/год (3.2.4), $M = M + MC = 1.968 + 0.984 = 2.95$

п.3.1. Погрузочно-разгрузочные работы, пересыпки пылящих материалов

Материал: Грунт

Весовая доля пылевой фракции в материале (табл.3.1.1), $K_1 = 0.05$

Доля пыли, переходящей в аэрозоль (табл.3.1.1), $K_2 = 0.02$

Примесь: 2908 Пыль неорганическая, содержащая двуокись кремния в %: 70-20 (шамот, цемент, пыль цементного производства - глина, глинистый сланец, доменный шлак, песок, клинкер, зола, кремнезем, зола углей казахстанских месторождений) (494)

Материал негранулирован. Коэффициент K_e принимается равным 1

Степень открытости: с 4-х сторон

Загрузочный рукав не применяется

Коэффициент, учитывающий степень защищенности узла (табл.3.1.3), $K_4 = 1$

Скорость ветра (среднегодовая), м/с, $G_{3SR} = 3.8$

Коэфф., учитывающий среднегодовую скорость ветра (табл.3.1.2), $K_{3SR} = 1.2$

Скорость ветра (максимальная), м/с, $G_3 = 8$

Коэфф., учитывающий максимальную скорость ветра (табл.3.1.2), $K_3 = 1.7$

Влажность материала, %, $VL = 9$

Коэфф., учитывающий влажность материала (табл.3.1.4), $K_5 = 0.2$

Размер куска материала, мм, $G7 = 10$

Коэффициент, учитывающий крупность материала (табл.3.1.5), $K7 = 0.5$

Высота падения материала, м, $GB = 2$

Коэффициент, учитывающий высоту падения материала (табл.3.1.7), $B = 0.7$

Суммарное количество перерабатываемого материала, т/час, $GMAX = 39.05$

Суммарное количество перерабатываемого материала, т/год, $GGOD = 58567.81$

Эффективность средств пылеподавления, в долях единицы, $NJ = 0.8$

Вид работ: Пересыпка

Максимальный разовый выброс, г/с (3.1.1), $GC = K1 \cdot K2 \cdot K3 \cdot K4 \cdot K5 \cdot K7 \cdot K8 \cdot K9 \cdot KE \cdot B \cdot GMAX \cdot 10^6 / 3600 \cdot (1-NJ) = 0.05 \cdot 0.02 \cdot 1.7 \cdot 1 \cdot 0.2 \cdot 0.5 \cdot 1 \cdot 1 \cdot 1 \cdot 0.7 \cdot 39.05 \cdot 10^6 / 3600 \cdot (1-0.8) = 0.258$

Валовый выброс, т/год (3.1.2), $MC = K1 \cdot K2 \cdot K3SR \cdot K4 \cdot K5 \cdot K7 \cdot K8 \cdot K9 \cdot KE \cdot B \cdot GGOD \cdot (1-NJ) = 0.05 \cdot 0.02 \cdot 1.2 \cdot 1 \cdot 0.2 \cdot 0.5 \cdot 1 \cdot 1 \cdot 1 \cdot 0.7 \cdot 58567.81 \cdot (1-0.8) = 0.984$

Максимальный разовый выброс, г/с (3.2.1), $G = MAX(G, GC) = 0.258$

Сумма выбросов, т/год (3.2.4), $M = M + MC = 2.95 + 0.984 = 3.934$

п.3.1. Погрузочно-разгрузочные работы, пересыпки пылящих материалов

Материал: Грунт

Весовая доля пылевой фракции в материале (табл.3.1.1), $K1 = 0.05$

Доля пыли, переходящей в аэрозоль (табл.3.1.1), $K2 = 0.02$

Примесь: 2908 Пыль неорганическая, содержащая двуокись кремния в %: 70-20 (шамот, цемент, пыль цементного производства - глина, глинистый сланец, доменный шлак, песок, клинкер, зола, кремнезем, зола углей казахстанских месторождений) (494)

Материал негранулирован. Коэффициент Ke принимается равным 1

Степень открытости: с 4-х сторон

Загрузочный рукав не применяется

Коэффициент, учитывающий степень защищенности узла (табл.3.1.3), $K4 = 1$

Скорость ветра (среднегодовая), м/с, $G3SR = 3.8$

Коэфф., учитывающий среднегодовую скорость ветра (табл.3.1.2), $K3SR = 1.2$

Скорость ветра (максимальная), м/с, $G3 = 8$

Коэфф., учитывающий максимальную скорость ветра (табл.3.1.2), $K3 = 1.7$

Влажность материала, %, $VL = 9$

Коэфф., учитывающий влажность материала (табл.3.1.4), $K5 = 0.2$

Размер куска материала, мм, $G7 = 10$

Коэффициент, учитывающий крупность материала (табл.3.1.5), $K7 = 0.5$

Высота падения материала, м, $GB = 2$

Коэффициент, учитывающий высоту падения материала (табл.3.1.7), $B = 0.7$

Суммарное количество перерабатываемого материала, т/час, $GMAX = 39.05$

Суммарное количество перерабатываемого материала, т/год, $GGOD = 58567.81$

Эффективность средств пылеподавления, в долях единицы, $NJ = 0.8$

Вид работ: Погрузка

Максимальный разовый выброс, г/с (3.1.1), $GC = K1 \cdot K2 \cdot K3 \cdot K4 \cdot K5 \cdot K7 \cdot K8 \cdot K9 \cdot KE \cdot B \cdot GMAX \cdot 10^6 / 3600 \cdot (1-NJ) = 0.05 \cdot 0.02 \cdot 1.7 \cdot 1 \cdot 0.2 \cdot 0.5 \cdot 1 \cdot 1 \cdot 1 \cdot 0.7 \cdot 39.05 \cdot 10^6 / 3600 \cdot (1-0.8) = 0.258$

Валовый выброс, т/год (3.1.2), $MC = K1 \cdot K2 \cdot K3SR \cdot K4 \cdot K5 \cdot K7 \cdot K8 \cdot K9 \cdot KE \cdot B \cdot GGOD \cdot (1-NJ) = 0.05 \cdot 0.02 \cdot 1.2 \cdot 1 \cdot 0.2 \cdot 0.5 \cdot 1 \cdot 1 \cdot 1 \cdot 0.7 \cdot 58567.81 \cdot (1-0.8) = 0.984$

Максимальный разовый выброс, г/с (3.2.1), $G = MAX(G, GC) = 0.258$

Сумма выбросов, т/год (3.2.4), $M = M + MC = 3.934 + 0.984 = 4.92$

п.3.1.Погрузочно-разгрузочные работы, пересыпки пылящих материалов

Материал: Грунт

Весовая доля пылевой фракции в материале (табл.3.1.1), $K1 = 0.05$

Доля пыли, переходящей в аэрозоль (табл.3.1.1), $K2 = 0.02$

Примесь: 2908 Пыль неорганическая, содержащая двуокись кремния в %: 70-20 (шамот, цемент, пыль цементного производства - глина, глинистый сланец, доменный шлак, песок, клинкер, зола, кремнезем, зола углей казахстанских месторождений) (494)

Материал негранулирован. Коэффициент K_e принимается равным 1

Степень открытости: с 4-х сторон

Загрузочный рукав не применяется

Коэффициент, учитывающий степень защищенности узла (табл.3.1.3), $K4 = 1$

Скорость ветра (среднегодовая), м/с, $G3SR = 3.8$

Коэфф., учитывающий среднегодовую скорость ветра (табл.3.1.2), $K3SR = 1.2$

Скорость ветра (максимальная), м/с, $G3 = 8$

Коэфф., учитывающий максимальную скорость ветра (табл.3.1.2), $K3 = 1.7$

Влажность материала, %, $VL = 9$

Коэфф., учитывающий влажность материала (табл.3.1.4), $K5 = 0.2$

Размер куска материала, мм, $G7 = 10$

Коэффициент, учитывающий крупность материала (табл.3.1.5), $K7 = 0.5$

Высота падения материала, м, $GB = 2$

Коэффициент, учитывающий высоту падения материала (табл.3.1.7), $B = 0.7$

Суммарное количество перерабатываемого материала, т/час, $GMAX = 39.05$

Суммарное количество перерабатываемого материала, т/год, $GGOD = 58567.81$

Эффективность средств пылеподавления, в долях единицы, $NJ = 0.8$

Вид работ: Разгрузка

Максимальный разовый выброс, г/с (3.1.1), $GC = K1 \cdot K2 \cdot K3 \cdot K4 \cdot K5 \cdot K7 \cdot K8 \cdot K9 \cdot KE \cdot B \cdot GMAX \cdot 10^6 / 3600 \cdot (1-NJ) = 0.05 \cdot 0.02 \cdot 1.7 \cdot 1 \cdot 0.2 \cdot 0.5 \cdot 1 \cdot 1 \cdot 1 \cdot 0.7 \cdot 39.05 \cdot 10^6 / 3600 \cdot (1-0.8) = 0.258$

Валовый выброс, т/год (3.1.2), $MC = K1 \cdot K2 \cdot K3SR \cdot K4 \cdot K5 \cdot K7 \cdot K8 \cdot K9 \cdot KE \cdot B \cdot GGOD \cdot (1-NJ) = 0.05 \cdot 0.02 \cdot 1.2 \cdot 1 \cdot 0.2 \cdot 0.5 \cdot 1 \cdot 1 \cdot 1 \cdot 0.7 \cdot 58567.81 \cdot (1-0.8) = 0.984$

Максимальный разовый выброс, г/с (3.2.1), $G = MAX(G, GC) = 0.258$

Сумма выбросов, т/год (3.2.4), $M = M + MC = 4.92 + 0.984 = 5.9$

п.3.1.Погрузочно-разгрузочные работы, пересыпки пылящих материалов

Материал: Грунт

Весовая доля пылевой фракции в материале (табл.3.1.1), $K1 = 0.05$

Доля пыли, переходящей в аэрозоль (табл.3.1.1), $K2 = 0.02$

Примесь: 2908 Пыль неорганическая, содержащая двуокись кремния в %: 70-20 (шамот, цемент, пыль цементного производства - глина, глинистый сланец, доменный шлак, песок, клинкер, зола, кремнезем, зола углей казахстанских месторождений) (494)

Материал негранулирован. Коэффициент K_e принимается равным 1

Степень открытости: с 4-х сторон

Загрузочный рукав не применяется

Коэффициент, учитывающий степень защищенности узла (табл.3.1.3), $K4 = 1$

Скорость ветра (среднегодовая), м/с, $G3SR = 3.8$

Коэфф., учитывающий среднегодовую скорость ветра (табл.3.1.2), $K3SR = 1.2$

Скорость ветра (максимальная), м/с, $G3 = 8$

Коэфф., учитывающий максимальную скорость ветра (табл.3.1.2), $K3 = 1.7$

Влажность материала, %, $VL = 9$

Коэфф., учитывающий влажность материала (табл.3.1.4), $K5 = 0.2$

Размер куска материала, мм, $G7 = 10$

Коэффициент, учитывающий крупность материала (табл.3.1.5), $K7 = 0.5$

Высота падения материала, м, $GB = 2$

Коэффициент, учитывающий высоту падения материала (табл.3.1.7), $B = 0.7$

Суммарное количество перерабатываемого материала, т/час, $GMAX = 2.25$

Суммарное количество перерабатываемого материала, т/год, $GGOD = 3374.22$

Эффективность средств пылеподавления, в долях единицы, $NJ = 0$

Вид работ: Пересыпка

Максимальный разовый выброс, г/с (3.1.1), $GC = K1 \cdot K2 \cdot K3 \cdot K4 \cdot K5 \cdot K7 \cdot K8 \cdot K9 \cdot KE \cdot B \cdot GMAX \cdot 10^6 / 3600 \cdot (1-NJ) = 0.05 \cdot 0.02 \cdot 1.7 \cdot 1 \cdot 0.2 \cdot 0.5 \cdot 1 \cdot 1 \cdot 1 \cdot 0.7 \cdot 2.25 \cdot 10^6 / 3600 \cdot (1-0) = 0.0744$

Валовый выброс, т/год (3.1.2), $MC = K1 \cdot K2 \cdot K3SR \cdot K4 \cdot K5 \cdot K7 \cdot K8 \cdot K9 \cdot KE \cdot B \cdot GGOD \cdot (1-NJ) = 0.05 \cdot 0.02 \cdot 1.2 \cdot 1 \cdot 0.2 \cdot 0.5 \cdot 1 \cdot 1 \cdot 1 \cdot 0.7 \cdot 3374.22 \cdot (1-0) = 0.2834$

Максимальный разовый выброс, г/с (3.2.1), $G = MAX(G, GC) = 0.258$

Сумма выбросов, т/год (3.2.4), $M = M + MC = 5.9 + 0.2834 = 6.18$

п.3.1. Погрузочно-разгрузочные работы, пересыпки пылящих материалов

Материал: Грунт

Весовая доля пылевой фракции в материале (табл.3.1.1), $K1 = 0.05$

Доля пыли, переходящей в аэрозоль (табл.3.1.1), $K2 = 0.02$

Примесь: 2908 Пыль неорганическая, содержащая двуокись кремния в %: 70-20 (шамот, цемент, пыль цементного производства - глина, глинистый сланец, доменный шлак, песок, клинкер, зола, кремнезем, зола углей казахстанских месторождений) (494)

Материал негранулирован. Коэффициент Ke принимается равным 1

Степень открытости: с 4-х сторон

Загрузочный рукав не применяется

Коэффициент, учитывающий степень защищенности узла (табл.3.1.3), $K4 = 1$

Скорость ветра (среднегодовая), м/с, $G3SR = 3.8$

Коэфф., учитывающий среднегодовую скорость ветра (табл.3.1.2), $K3SR = 1.2$

Скорость ветра (максимальная), м/с, $G3 = 8$

Коэфф., учитывающий максимальную скорость ветра (табл.3.1.2), $K3 = 1.7$

Влажность материала, %, $VL = 9$

Коэфф., учитывающий влажность материала (табл.3.1.4), $K5 = 0.2$

Размер куска материала, мм, $G7 = 10$

Коэффициент, учитывающий крупность материала (табл.3.1.5), $K7 = 0.5$

Высота падения материала, м, $GB = 2$

Коэффициент, учитывающий высоту падения материала (табл.3.1.7), $B = 0.7$

Суммарное количество перерабатываемого материала, т/час, $GMAX = 2.25$

Суммарное количество перерабатываемого материала, т/год, $GGOD = 3374.22$

Эффективность средств пылеподавления, в долях единицы, $NJ = 0$

Вид работ: Погрузка

Максимальный разовый выброс, г/с (3.1.1), $GC = K1 \cdot K2 \cdot K3 \cdot K4 \cdot K5 \cdot K7 \cdot K8 \cdot K9 \cdot KE \cdot B \cdot GMAX \cdot 10^6 / 3600 \cdot (1-NJ) = 0.05 \cdot 0.02 \cdot 1.7 \cdot 1 \cdot 0.2 \cdot 0.5 \cdot 1 \cdot 1 \cdot 1 \cdot 0.7 \cdot 2.25 \cdot 10^6 / 3600 \cdot (1-0) = 0.0744$

Валовый выброс, т/год (3.1.2), $MC = K1 \cdot K2 \cdot K3SR \cdot K4 \cdot K5 \cdot K7 \cdot K8 \cdot K9 \cdot KE \cdot B \cdot GGOD \cdot (1-NJ) = 0.05 \cdot 0.02 \cdot 1.2 \cdot 1 \cdot 0.2 \cdot 0.5 \cdot 1 \cdot 1 \cdot 1 \cdot 0.7 \cdot 3374.22 \cdot (1-0) = 0.2834$

Максимальный разовый выброс, г/с (3.2.1), $G = MAX(G, GC) = 0.258$

Сумма выбросов, т/год (3.2.4), $M = M + MC = 6.18 + 0.2834 = 6.46$

п.3.1. Погрузочно-разгрузочные работы, пересыпки пылящих материалов

Материал: Грунт

Весовая доля пылевой фракции в материале (табл.3.1.1), $K1 = 0.05$

Доля пыли, переходящей в аэрозоль (табл.3.1.1), $K2 = 0.02$

Примесь: 2908 Пыль неорганическая, содержащая двуокись кремния в %: 70-20 (шамот, цемент, пыль цементного производства - глина, глинистый сланец, доменный шлак, песок, клинкер, зола, кремнезем, зола углей казахстанских месторождений) (494)

Материал негранулирован. Коэффициент Ke принимается равным 1

Степень открытости: с 4-х сторон

Загрузочный рукав не применяется

Коэффициент, учитывающий степень защищенности узла (табл.3.1.3), $K4 = 1$

Скорость ветра (среднегодовая), м/с, $G3SR = 3.8$

Коэфф., учитывающий среднегодовую скорость ветра (табл.3.1.2), $K3SR = 1.2$

Скорость ветра (максимальная), м/с, $G3 = 8$

Коэфф., учитывающий максимальную скорость ветра (табл.3.1.2), $K3 = 1.7$

Влажность материала, %, $VL = 9$

Коэфф., учитывающий влажность материала (табл.3.1.4), $K5 = 0.2$

Размер куска материала, мм, $G7 = 10$

Коэффициент, учитывающий крупность материала (табл.3.1.5), $K7 = 0.5$

Высота падения материала, м, $GB = 2$

Коэффициент, учитывающий высоту падения материала (табл.3.1.7), $B = 0.7$

Суммарное количество перерабатываемого материала, т/час, $GMAX = 2.25$

Суммарное количество перерабатываемого материала, т/год, $GGOD = 3374.22$

Эффективность средств пылеподавления, в долях единицы, $NJ = 0$

Вид работ: Разгрузка

Максимальный разовый выброс, г/с (3.1.1), $GC = K1 \cdot K2 \cdot K3 \cdot K4 \cdot K5 \cdot K7 \cdot K8 \cdot K9 \cdot KE \cdot B \cdot GMAX \cdot 10^6 / 3600 \cdot (1-NJ) = 0.05 \cdot 0.02 \cdot 1.7 \cdot 1 \cdot 0.2 \cdot 0.5 \cdot 1 \cdot 1 \cdot 1 \cdot 0.7 \cdot 2.25 \cdot 10^6 / 3600 \cdot (1-0) = 0.0744$

Валовый выброс, т/год (3.1.2), $MC = K1 \cdot K2 \cdot K3SR \cdot K4 \cdot K5 \cdot K7 \cdot K8 \cdot K9 \cdot KE \cdot B \cdot GGOD \cdot (1-NJ) = 0.05 \cdot 0.02 \cdot 1.2 \cdot 1 \cdot 0.2 \cdot 0.5 \cdot 1 \cdot 1 \cdot 1 \cdot 0.7 \cdot 3374.22 \cdot (1-0) = 0.2834$

Максимальный разовый выброс, г/с (3.2.1), $G = MAX(G, GC) = 0.258$

Сумма выбросов, т/год (3.2.4), $M = M + MC = 6.46 + 0.2834 = 6.74$

п.3.2. Статическое хранение материала

Материал: Грунт

Примесь: 2908 Пыль неорганическая, содержащая двуокись кремния в %: 70-20 (шамот, цемент, пыль цементного производства - глина, глинистый сланец, доменный

шлак, песок, клинкер, зола, кремнезем, зола углей казахстанских месторождений
(494)

Материал негранулирован. Коэффициент K_e принимается равным 1
 Степень открытости: с 4-х сторон
 Загрузочный рукав не применяется
 Коэффициент, учитывающий степень защищенности узла (табл.3.1.3), $K_4 = 1$
 Скорость ветра (среднегодовая), м/с, $G_{3SR} = 3.8$
 Коэфф., учитывающий среднегодовую скорость ветра (табл.3.1.2), $K_{3SR} = 1.2$
 Скорость ветра (максимальная), м/с, $G_3 = 8$
 Коэфф., учитывающий максимальную скорость ветра (табл.3.1.2), $K_3 = 1.7$
 Влажность материала, %, $VL = 9$
 Коэфф., учитывающий влажность материала (табл.3.1.4), $K_5 = 0.2$
 Размер куска материала, мм, $G_7 = 10$
 Коэффициент, учитывающий крупность материала (табл.3.1.5), $K_7 = 0.5$
 Поверхность пыления в плане, м², $S = 80$
 Коэфф., учитывающий профиль поверхности складированного материала, $K_6 = 1.45$
 Унос материала с 1 м² фактической поверхности, г/м²*с (табл.3.1.1), $Q = 0.004$
 Количество дней с устойчивым снежным покровом, $TSP = 150$
 Продолжительность осадков в виде дождя, часов/год, $TO = 432$
 Количество дней с осадками в виде дождя в году, $TD = 2 \cdot TO / 24 = 2 \cdot 432 / 24 = 36$
 Эффективность средств пылеподавления, в долях единицы, $NJ = 0$
 Максимальный разовый выброс, г/с (3.2.3), $GC = K_3 \cdot K_4 \cdot K_5 \cdot K_6 \cdot K_7 \cdot Q \cdot S \cdot (1-NJ) = 1.7 \cdot 1 \cdot 0.2 \cdot 1.45 \cdot 0.5 \cdot 0.004 \cdot 80 \cdot (1-0) = 0.0789$
 Валовый выброс, т/год (3.2.5), $MC = 0.0864 \cdot K_{3SR} \cdot K_4 \cdot K_5 \cdot K_6 \cdot K_7 \cdot Q \cdot S \cdot (365-(TSP + TD)) \cdot (1-NJ) = 0.0864 \cdot 1.2 \cdot 1 \cdot 0.2 \cdot 1.45 \cdot 0.5 \cdot 0.004 \cdot 80 \cdot (365-(150 + 36)) \cdot (1-0) = 0.861$
 Сумма выбросов, г/с (3.2.1, 3.2.2), $G = G + GC = 0.258 + 0.0789 = 0.337$
 Сумма выбросов, т/год (3.2.4), $M = M + MC = 6.74 + 0.861 = 7.6$

С учетом коэффициента гравитационного осаждения
 Валовый выброс, т/год, $M = KOC \cdot M = 0.4 \cdot 7.6 = 3.04$
 Максимальный разовый выброс, $G = KOC \cdot G = 0.4 \cdot 0.337 = 0.1348$

Итоговая таблица:

Код	Наименование ЗВ	Выброс г/с	Выброс т/год
2908	Пыль неорганическая, содержащая дву-окись кремния в %: 70-20	0.1348	3.04

Коэффициент гравитационного осаждения твердых компонентов, п.2.3, $KOC = 0.4$

Тип источника выделения: Погрузочные работы экскаваторами с объемом ковша 5м³ и более

Вид работ: Эскавация на отвале

Перерабатываемый материал: Грунт

Марка экскаватора: ЭКГ-5А

Количество одновременно работающих экскаваторов данной марки, шт., $_{KOLIV} = 1$

Крепость горной массы по шкале М.М.Протодряконова, $KRI = 6$

Уд. выделение пыли при эскавации породы, г/м³ (табл.3.1.9), $Q = 6.2$

Влажность материала, %, $VL = 9$

Коэфф., учитывающий влажность материала (табл.3.1.4), $K_5 = 0.2$

Степень открытости: с 4-х сторон

Коэффициент, учитывающий степень защищенности узла (табл.3.1.3), $K4 = 1$

Скорость ветра (среднегодовая), м/с, $G3SR = 3.8$

Коэфф., учитывающий среднегодовую скорость ветра (табл.3.1.2), $K3SR = 1.2$

Скорость ветра (максимальная), м/с, $G3 = 8$

Коэфф., учитывающий максимальную скорость ветра (табл.3.1.2), $K3 = 1.7$

Максимальный объем перегружаемого материала экскаваторами данной марки, м³/час, $VMAX = 14.5$

Объем перегружаемого материала за год экскаваторами данной марки, м³/год, $VGOD = 21691.78$

Эффективность средств пылеподавления, в долях единицы, $NJ = 0.8$

Примесь: 2908 Пыль неорганическая, содержащая двуокись кремния в %: 70-20 (шамот, цемент, пыль цементного производства - глина, глинистый сланец, доменный шлак, песок, клинкер, зола, кремнезем, зола углей казахстанских месторождений) (494)

С учетом коэффициента гравитационного осаждения

Максимальный разовый выброс, г/с (3.1.3), $G = KOC \cdot KOLIV \cdot Q \cdot VMAX \cdot K3 \cdot K5 \cdot (1 - NJ) / 3600 = 0.4 \cdot 1 \cdot 6.2 \cdot 14.5 \cdot 1.7 \cdot 0.2 \cdot (1 - 0.8) / 3600 = 0.000679$

Валовый выброс, т/г (3.1.4), $M = KOC \cdot Q \cdot VGOD \cdot K3SR \cdot K5 \cdot (1 - NJ) \cdot 10^{-6} = 0.4 \cdot 6.2 \cdot 21691.78 \cdot 1.2 \cdot 0.2 \cdot (1 - 0.8) \cdot 10^{-6} = 0.00258$

Итоговая таблица:

<i>Код</i>	<i>Наименование ЗВ</i>	<i>Выброс г/с</i>	<i>Выброс т/год</i>
2908	Пыль неорганическая, содержащая двуокись кремния в %: 70-20	0.1348	3.04258

Источник загрязнения: 6002, Неорганизованный источник

Источник выделения: 6002 01, Разработка инертных материалов

Список литературы:

1. Методика расчета нормативов выбросов от неорганизованных источников Приложение №8 к Приказу Министра охраны окружающей среды и водных ресурсов Республики Казахстан от 12.06.2014 г. № 221-Г
2. Методика расчета выбросов загрязняющих веществ в атмосферу от предприятий по производству строительных материалов Приложение №11 к Приказу Министра охраны окружающей среды Республики Казахстан от 18.04.2008 №100-п

Тип источника выделения: Склады, хвостохранилища, узлы пересыпки пылящих материалов

Материал: Щебень из изверж. пород крупн. до 20мм

Примесь: 2908 Пыль неорганическая, содержащая двуокись кремния в %: 70-20 (шамот, цемент, пыль цементного производства - глина, глинистый сланец, доменный шлак, песок, клинкер, зола, кремнезем, зола углей казахстанских месторождений) (494)

Влажность материала, %, $VL = 4$

Коэфф., учитывающий влажность материала (табл.4), $K5 = 0.7$

Операция: Переработка

Скорость ветра (среднегодовая), м/с, $G3SR = 3.8$

Коэфф., учитывающий среднегодовую скорость ветра (табл.2), $K3SR = 1.2$

Скорость ветра (максимальная), м/с, $G3 = 8$

Коэфф., учитывающий максимальную скорость ветра (табл.2), $K3 = 1.7$

Коэффициент, учитывающий степень защищенности узла (табл.3), $K4 = 1$

Размер куска материала, мм, $G7 = 10$

Коэффициент, учитывающий крупность материала (табл.5), $K7 = 0.6$

Доля пылевой фракции в материале (табл.1), $K1 = 0.03$

Доля пыли, переходящей в аэрозоль (табл.1), $K2 = 0.015$

Суммарное количество перерабатываемого материала, т/час, $G = 0.14$

Высота падения материала, м, $GB = 2$

Коэффициент, учитывающий высоту падения материала (табл.7), $B = 0.7$

Макс. разовый выброс пыли при переработке, г/с (1), $GC = K1 \cdot K2 \cdot K3 \cdot K4 \cdot K5 \cdot K7 \cdot G \cdot 10^6 \cdot B / 3600 = 0.03 \cdot 0.015 \cdot 1.7 \cdot 1 \cdot 0.7 \cdot 0.6 \cdot 0.14 \cdot 10^6 \cdot 0.7 / 3600 = 0.00875$

Время работы узла переработки в год, часов, $RT2 = 5$

Валовый выброс пыли при переработке, т/год (1), $MC = K1 \cdot K2 \cdot K3SR \cdot K4 \cdot K5 \cdot K7 \cdot G \cdot B \cdot RT2 = 0.03 \cdot 0.015 \cdot 1.2 \cdot 1 \cdot 0.7 \cdot 0.6 \cdot 0.14 \cdot 0.7 \cdot 5 = 0.0001111$

Максимальный разовый выброс, г/сек, $G = 0.00875$

Валовый выброс, т/год, $M = 0.000111$

Материал: Щебень из изверж. пород крупн. до 20мм

Примесь: 2908 Пыль неорганическая, содержащая двуокись кремния в %: 70-20 (шамот, цемент, пыль цементного производства - глина, глинистый сланец, доменный шлак, песок, клинкер, зола, кремнезем, зола углей казахстанских месторождений) (494)

Влажность материала, %, $VL = 4$

Коэфф., учитывающий влажность материала (табл.4), $K5 = 0.7$

Операция: Переработка

Скорость ветра (среднегодовая), м/с, $G3SR = 3.8$

Коэфф., учитывающий среднегодовую скорость ветра (табл.2), $K3SR = 1.2$

Скорость ветра (максимальная), м/с, $G3 = 8$

Коэфф., учитывающий максимальную скорость ветра (табл.2), $K3 = 1.7$

Коэффициент, учитывающий степень защищенности узла (табл.3), $K4 = 1$

Размер куска материала, мм, $G7 = 20$

Коэффициент, учитывающий крупность материала (табл.5), $K7 = 0.5$

Доля пылевой фракции в материале (табл.1), $K1 = 0.03$

Доля пыли, переходящей в аэрозоль (табл.1), $K2 = 0.015$

Суммарное количество перерабатываемого материала, т/час, $G = 5.89$

Высота падения материала, м, $GB = 2$

Коэффициент, учитывающий высоту падения материала (табл.7), $B = 0.7$

Макс. разовый выброс пыли при переработке, г/с (1), $GC = K1 \cdot K2 \cdot K3 \cdot K4 \cdot K5 \cdot K7 \cdot G \cdot 10^6 \cdot B / 3600 = 0.03 \cdot 0.015 \cdot 1.7 \cdot 1 \cdot 0.7 \cdot 0.5 \cdot 5.89 \cdot 10^6 \cdot 0.7 / 3600 = 0.3066$

Время работы узла переработки в год, часов, $RT2 = 400$

Валовый выброс пыли при переработке, т/год (1), $MC = K1 \cdot K2 \cdot K3SR \cdot K4 \cdot K5 \cdot K7 \cdot G \cdot B \cdot RT2 = 0.03 \cdot 0.015 \cdot 1.2 \cdot 1 \cdot 0.7 \cdot 0.5 \cdot 5.89 \cdot 0.7 \cdot 400 = 0.312$

Максимальный разовый выброс, г/сек, $G = 0.3066$

Валовый выброс, т/год, $M = 0.312$

Материал: Щебень из изверж. пород крупн. от 20мм и более

Примесь: 2908 Пыль неорганическая, содержащая двуокись кремния в %: 70-20 (шамот, цемент, пыль цементного производства - глина, глинистый сланец, доменный шлак, песок, клинкер, зола, кремнезем, зола углей казахстанских месторождений) (494)

Влажность материала, %, $VL = 4$

Коэфф., учитывающий влажность материала (табл.4), $K5 = 0.7$

Операция: Переработка

Скорость ветра (среднегодовая), м/с, $G3SR = 3.8$

Коэфф., учитывающий среднегодовую скорость ветра (табл.2), $K3SR = 1.2$

Скорость ветра (максимальная), м/с, $G3 = 8$

Коэфф., учитывающий максимальную скорость ветра (табл.2), $K3 = 1.7$

Коэффициент, учитывающий степень защищенности узла (табл.3), $K4 = 1$

Размер куска материала, мм, $G7 = 40$

Коэффициент, учитывающий крупность материала (табл.5), $K7 = 0.5$

Доля пылевой фракции в материале (табл.1), $K1 = 0.02$

Доля пыли, переходящей в аэрозоль (табл.1), $K2 = 0.01$

Суммарное количество перерабатываемого материала, т/час, $G = 0.23$

Высота падения материала, м, $GB = 2$

Коэффициент, учитывающий высоту падения материала (табл.7), $B = 0.7$

Макс. разовый выброс пыли при переработке, г/с (1), $GC = K1 \cdot K2 \cdot K3 \cdot K4 \cdot K5 \cdot K7 \cdot G \cdot 10^6 \cdot B / 3600 = 0.02 \cdot 0.01 \cdot 1.7 \cdot 1 \cdot 0.7 \cdot 0.5 \cdot 0.23 \cdot 10^6 \cdot 0.7 / 3600 = 0.00532$

Время работы узла переработки в год, часов, $RT2 = 5$

Валовый выброс пыли при переработке, т/год (1), $MC = K1 \cdot K2 \cdot K3SR \cdot K4 \cdot K5 \cdot K7 \cdot G \cdot B \cdot RT2 = 0.02 \cdot 0.01 \cdot 1.2 \cdot 1 \cdot 0.7 \cdot 0.5 \cdot 0.23 \cdot 0.7 \cdot 5 = 0.0000676$

Максимальный разовый выброс, г/сек, $G = 0.00532$

Валовый выброс, т/год, $M = 0.0000676$

Материал: Щебень из изверж. пород крупн. от 20мм и более

Примесь: 2908 Пыль неорганическая, содержащая двуокись кремния в %: 70-20 (шамот, цемент, пыль цементного производства - глина, глинистый сланец, доменный шлак, песок, клинкер, зола, кремнезем, зола углей казахстанских месторождений) (494)

Влажность материала, %, $VL = 4$

Коэфф., учитывающий влажность материала (табл.4), $K5 = 0.7$

Операция: Переработка

Скорость ветра (среднегодовая), м/с, $G3SR = 3.8$

Коэфф., учитывающий среднегодовую скорость ветра (табл.2), $K3SR = 1.2$

Скорость ветра (максимальная), м/с, $G3 = 8$

Коэфф., учитывающий максимальную скорость ветра (табл.2), $K3 = 1.7$

Коэффициент, учитывающий степень защищенности узла (табл.3), $K4 = 1$

Размер куска материала, мм, $G7 = 70$

Коэффициент, учитывающий крупность материала (табл.5), $K7 = 0.4$

Доля пылевой фракции в материале (табл.1), $K1 = 0.02$

Доля пыли, переходящей в аэрозоль (табл.1), $K2 = 0.01$

Суммарное количество перерабатываемого материала, т/час, $G = 0.64$

Высота падения материала, м, $GB = 2$

Коэффициент, учитывающий высоту падения материала (табл.7), $B = 0.7$

Макс. разовый выброс пыли при переработке, г/с (1), $GC = K1 \cdot K2 \cdot K3 \cdot K4 \cdot K5 \cdot K7 \cdot G \cdot 10^6 \cdot B / 3600 = 0.02 \cdot 0.01 \cdot 1.7 \cdot 1 \cdot 0.7 \cdot 0.4 \cdot 0.64 \cdot 10^6 \cdot 0.7 / 3600 = 0.01185$

Время работы узла переработки в год, часов, $RT2 = 20$

Валовый выброс пыли при переработке, т/год (1), $MC = K1 \cdot K2 \cdot K3SR \cdot K4 \cdot K5 \cdot K7 \cdot G \cdot B \cdot RT2 = 0.02 \cdot 0.01 \cdot 1.2 \cdot 1 \cdot 0.7 \cdot 0.4 \cdot 0.64 \cdot 0.7 \cdot 20 = 0.000602$

Максимальный разовый выброс, г/сек, $G = 0.01185$

Валовый выброс, т/год, $M = 0.000602$

Материал: Песчано-гравийная смесь (ПГС)

Примесь: 2908 Пыль неорганическая, содержащая двуокись кремния в %: 70-20 (шамот, цемент, пыль цементного производства - глина, глинистый сланец, доменный шлак, песок, клинкер, зола, кремнезем, зола углей казахстанских месторождений) (494)

Влажность материала, %, $VL = 3$

Коэфф., учитывающий влажность материала (табл.4), $K5 = 0.7$

Операция: Переработка

Скорость ветра (среднегодовая), м/с, $G3SR = 3.8$

Коэфф., учитывающий среднегодовую скорость ветра (табл.2), $K3SR = 1.2$

Скорость ветра (максимальная), м/с, $G3 = 8$

Коэфф., учитывающий максимальную скорость ветра (табл.2), $K3 = 1.7$

Коэффициент, учитывающий степень защищенности узла (табл.3), $K4 = 1$

Размер куска материала, мм, $G7 = 10$

Коэффициент, учитывающий крупность материала (табл.5), $K7 = 0.6$

Доля пылевой фракции в материале (табл.1), $K1 = 0.03$

Доля пыли, переходящей в аэрозоль (табл.1), $K2 = 0.04$

Суммарное количество перерабатываемого материала, т/час, $G = 0.23$

Высота падения материала, м, $GB = 2$

Коэффициент, учитывающий высоту падения материала (табл.7), $B = 0.7$

Макс. разовый выброс пыли при переработке, г/с (1), $GC = K1 \cdot K2 \cdot K3 \cdot K4 \cdot K5 \cdot K7 \cdot G \cdot 10^6 \cdot B / 3600 = 0.03 \cdot 0.04 \cdot 1.7 \cdot 1 \cdot 0.7 \cdot 0.6 \cdot 0.23 \cdot 10^6 \cdot 0.7 / 3600 = 0.0383$

Время работы узла переработки в год, часов, $RT2 = 20$

Валовый выброс пыли при переработке, т/год (1), $MC = K1 \cdot K2 \cdot K3SR \cdot K4 \cdot K5 \cdot K7 \cdot G \cdot B \cdot RT2 = 0.03 \cdot 0.04 \cdot 1.2 \cdot 1 \cdot 0.7 \cdot 0.6 \cdot 0.23 \cdot 0.7 \cdot 20 = 0.001947$

Максимальный разовый выброс, г/сек, $G = 0.0383$

Валовый выброс, т/год, $M = 0.001947$

Материал: Цемент

Примесь: 2908 Пыль неорганическая, содержащая двуокись кремния в %: 70-20 (шамот, цемент, пыль цементного производства - глина, глинистый сланец, доменный шлак, песок, клинкер, зола, кремнезем, зола углей казахстанских месторождений) (494)

Влажность материала, %, $VL = 3$

Коэфф., учитывающий влажность материала (табл.4), $K5 = 0.7$

Операция: Переработка

Скорость ветра (среднегодовая), м/с, $G3SR = 3.8$

Коэфф., учитывающий среднегодовую скорость ветра (табл.2), $K3SR = 1.2$

Скорость ветра (максимальная), м/с, $G3 = 8$

Коэфф., учитывающий максимальную скорость ветра (табл.2), $K3 = 1.7$

Коэффициент, учитывающий степень защищенности узла (табл.3), $K4 = 1$

Размер куска материала, мм, $G7 = 5$

Коэффициент, учитывающий крупность материала (табл.5), $K7 = 0.7$

Доля пылевой фракции в материале (табл.1), $K1 = 0.04$

Доля пыли, переходящей в аэрозоль (табл.1), $K2 = 0.03$

Суммарное количество перерабатываемого материала, т/час, $G = 0.02$

Высота падения материала, м, $GB = 2$

Коэффициент, учитывающий высоту падения материала (табл.7), $B = 0.7$

Макс. разовый выброс пыли при переработке, г/с (1), $GC = K1 \cdot K2 \cdot K3 \cdot K4 \cdot K5 \cdot K7 \cdot G \cdot 10^6 \cdot B / 3600 = 0.04 \cdot 0.03 \cdot 1.7 \cdot 1 \cdot 0.7 \cdot 0.7 \cdot 0.02 \cdot 10^6 \cdot 0.7 / 3600 = 0.00389$

Время работы узла переработки в год, часов, $RT2 = 30$

Валовый выброс пыли при переработке, т/год (1), $MC = K1 \cdot K2 \cdot K3SR \cdot K4 \cdot K5 \cdot K7 \cdot G \cdot B \cdot RT2 = 0.04 \cdot 0.03 \cdot 1.2 \cdot 1 \cdot 0.7 \cdot 0.7 \cdot 0.02 \cdot 0.7 \cdot 30 = 0.0002964$

Максимальный разовый выброс, г/сек, $G = 0.00389$

Валовый выброс, т/год, $M = 0.0002964$

Материал: Известь комовая

Примесь: 0214 Кальций дигидроксид (Гашеная известь, Пушонка) (304)

Влажность материала, %, $VL = 4$

Коэфф., учитывающий влажность материала (табл.4), $K5 = 0.7$

Операция: Переработка

Скорость ветра (среднегодовая), м/с, $G3SR = 3.8$

Коэфф., учитывающий среднегодовую скорость ветра (табл.2), $K3SR = 1.2$

Скорость ветра (максимальная), м/с, $G3 = 8$

Коэфф., учитывающий максимальную скорость ветра (табл.2), $K3 = 1.7$

Коэффициент, учитывающий степень защищенности узла (табл.3), $K4 = 1$

Размер куска материала, мм, $G7 = 4$

Коэффициент, учитывающий крупность материала (табл.5), $K7 = 0.7$

Доля пылевой фракции в материале (табл.1), $K1 = 0.04$

Доля пыли, переходящей в аэрозоль (табл.1), $K2 = 0.02$

Суммарное количество перерабатываемого материала, т/час, $G = 0.01$

Высота падения материала, м, $GB = 2$

Коэффициент, учитывающий высоту падения материала (табл.7), $B = 0.7$

Макс. разовый выброс пыли при переработке, г/с (1), $GC = K1 \cdot K2 \cdot K3 \cdot K4 \cdot K5 \cdot K7 \cdot G \cdot 10^6 \cdot B / 3600 = 0.04 \cdot 0.02 \cdot 1.7 \cdot 1 \cdot 0.7 \cdot 0.7 \cdot 0.01 \cdot 10^6 \cdot 0.7 / 3600 = 0.001296$

Время работы узла переработки в год, часов, $RT2 = 1$

Валовый выброс пыли при переработке, т/год (1), $MC = K1 \cdot K2 \cdot K3SR \cdot K4 \cdot K5 \cdot K7 \cdot G \cdot B \cdot RT2 = 0.04 \cdot 0.02 \cdot 1.2 \cdot 1 \cdot 0.7 \cdot 0.7 \cdot 0.01 \cdot 0.7 \cdot 1 = 0.00000329$

Максимальный разовый выброс, г/сек, $G = 0.001296$

Валовый выброс, т/год, $M = 0.00000329$

Материал: Щебень из изверж. пород крупн. до 20мм

Примесь: 2908 Пыль неорганическая, содержащая двуокись кремния в %: 70-20 (шамот, цемент, пыль цементного производства - глина, глинистый сланец, доменный)

шлак, песок, клинкер, зола, кремнезем, зола углей казахстанских месторождений)
(494)

Влажность материала, %, $VL = 5$

Коэфф., учитывающий влажность материала (табл.4), $K5 = 0.6$

Операция: Хранение

Скорость ветра (среднегодовая), м/с, $G3SR = 3.8$

Коэфф., учитывающий среднегодовую скорость ветра (табл.2), $K3SR = 1.2$

Скорость ветра (максимальная), м/с, $G3 = 8$

Коэфф., учитывающий максимальную скорость ветра (табл.2), $K3 = 1.7$

Коэффициент, учитывающий степень защищенности узла (табл.3), $K4 = 1$

Размер куска материала, мм, $G7 = 20$

Коэффициент, учитывающий крупность материала (табл.5), $K7 = 0.5$

Поверхность пыления в плане, м², $F = 40$

Коэфф., учитывающий профиль поверхности складываемого материала, $K6 = 1.45$

Унос пыли с 1 м² фактической поверхности материала, г/м²*сек, $Q = 0.002$

Максимальный разовый выброс пыли при хранении, г/с (1), $GC = K3 \cdot K4 \cdot K5 \cdot K6 \cdot K7 \cdot Q \cdot F = 1.7 \cdot 1 \cdot 0.6 \cdot 1.45 \cdot 0.5 \cdot 0.002 \cdot 40 = 0.0592$

Время работы склада в году, часов, $RT = 300$

Валовый выброс пыли при хранении, т/год (1), $MC = K3SR \cdot K4 \cdot K5 \cdot K6 \cdot K7 \cdot Q \cdot F \cdot RT \cdot 0.0036 = 1.2 \cdot 1 \cdot 0.6 \cdot 1.45 \cdot 0.5 \cdot 0.002 \cdot 40 \cdot 300 \cdot 0.0036 = 0.0451$

Максимальный разовый выброс, г/сек, $G = 0.0592$

Валовый выброс, т/год, $M = 0.0451$

Материал: Песчано-гравийная смесь (ПГС)

Примесь: 2908 Пыль неорганическая, содержащая двуокись кремния в %: 70-20 (шамот, цемент, пыль цементного производства - глина, глинистый сланец, доменный шлак, песок, клинкер, зола, кремнезем, зола углей казахстанских месторождений)
(494)

Влажность материала, %, $VL = 4$

Коэфф., учитывающий влажность материала (табл.4), $K5 = 0.7$

Операция: Хранение

Скорость ветра (среднегодовая), м/с, $G3SR = 3.8$

Коэфф., учитывающий среднегодовую скорость ветра (табл.2), $K3SR = 1.2$

Скорость ветра (максимальная), м/с, $G3 = 8$

Коэфф., учитывающий максимальную скорость ветра (табл.2), $K3 = 1.7$

Коэффициент, учитывающий степень защищенности узла (табл.3), $K4 = 1$

Размер куска материала, мм, $G7 = 20$

Коэффициент, учитывающий крупность материала (табл.5), $K7 = 0.5$

Поверхность пыления в плане, м², $F = 80$

Коэфф., учитывающий профиль поверхности складываемого материала, $K6 = 1.45$

Унос пыли с 1 м² фактической поверхности материала, г/м²*сек, $Q = 0.002$

Максимальный разовый выброс пыли при хранении, г/с (1), $GC = K3 \cdot K4 \cdot K5 \cdot K6 \cdot K7 \cdot Q \cdot F = 1.7 \cdot 1 \cdot 0.7 \cdot 1.45 \cdot 0.5 \cdot 0.002 \cdot 80 = 0.138$

Время работы склада в году, часов, $RT = 300$

Валовый выброс пыли при хранении, т/год (1), $MC = K3SR \cdot K4 \cdot K5 \cdot K6 \cdot K7 \cdot Q \cdot F \cdot RT \cdot 0.0036 = 1.2 \cdot 1 \cdot 0.7 \cdot 1.45 \cdot 0.5 \cdot 0.002 \cdot 80 \cdot 300 \cdot 0.0036 = 0.1052$

Максимальный разовый выброс, г/сек, $G = 0.138$

Валовый выброс, т/год, $M = 0.1052$

Итого выбросы от источника выделения: 001 Разработка инертных материалов

<i>Код</i>	<i>Наименование ЗВ</i>	<i>Выброс г/с</i>	<i>Выброс т/год</i>
0214	Кальций дигидроксид (Гашеная известь, Пушонка) (304)	0.001296	0.00000329
2908	Пыль неорганическая, содержащая двуокись кремния в %: 70-20	0.3066	0.465324

Источник загрязнения: 6003, Неорганизованный источник

Источник выделения: 6003 01, Сварочные работы

Список литературы:

Методика расчета выбросов загрязняющих веществ в атмосферу при сварочных работах (по величинам удельных выбросов). РНД 211.2.02.03-2004. Астана, 2005

Коэффициент трансформации оксидов азота в NO_2 , $KNO_2 = 0.8$

Коэффициент трансформации оксидов азота в NO , $KNO = 0.13$

Степень очистки, доли ед., $\eta = 0$

РАСЧЕТ выбросов ЗВ от сварки металлов

Вид сварки: Ручная дуговая сварка сталей штучными электродами

Электрод (сварочный материал): МР-3

Расход сварочных материалов, кг/год, $ВГОД = 273.05$

Фактический максимальный расход сварочных материалов, с учетом дискретности работы оборудования, кг/час, $ВЧАС = 2.8$

Удельное выделение сварочного аэрозоля,

г/кг расходуемого материала (табл. 1, 3), $K \frac{X}{M} = 11.5$

в том числе:

Примесь: 0123 Железо (II, III) оксиды (в пересчете на железо) (ди)Железо триоксид, Железа оксид) (274)

Удельное выделение загрязняющих веществ,

г/кг расходуемого материала (табл. 1, 3), $K \frac{X}{M} = 9.77$

Степень очистки, доли ед., $\eta = 0$

Валовый выброс, т/год (5.1), $МГОД = K \frac{X}{M} \cdot ВГОД / 10^6 \cdot (1-\eta) = 9.77 \cdot 273.05 / 10^6 \cdot (1-0) = 0.00267$

Максимальный из разовых выброс, г/с (5.2), $МСЕК = K \frac{X}{M} \cdot ВЧАС / 3600 \cdot (1-\eta) = 9.77 \cdot 2.8 / 3600 \cdot (1-0) = 0.00760$

Примесь: 0143 Марганец и его соединения (в пересчете на марганца (IV) оксид) (327)

Удельное выделение загрязняющих веществ,

г/кг расходуемого материала (табл. 1, 3), $K \frac{X}{M} = 1.73$

Степень очистки, доли ед., $\eta = 0$

Валовый выброс, т/год (5.1), $МГОД = K \frac{X}{M} \cdot ВГОД / 10^6 \cdot (1-\eta) = 1.73 \cdot 273.05 / 10^6 \cdot (1-0) = 0.00047$

Максимальный из разовых выброс, г/с (5.2), $МСЕК = K \frac{X}{M} \cdot ВЧАС / 3600 \cdot (1-\eta) = 1.73 \cdot 2.8 / 3600 \cdot (1-0) = 0.00135$

Газы:

Примесь: 0342 Фтористые газообразные соединения /в пересчете на фтор/ (617)

Удельное выделение загрязняющих веществ,

г/кг расходуемого материала (табл. 1, 3), $K \frac{X}{M} = 0.4$

Степень очистки, доли ед., $\eta = 0$

Валовый выброс, т/год (5.1), $МГОД = K \frac{X}{M} \cdot ВГОД / 10^6 \cdot (1-\eta) = 0.4 \cdot 273.05 / 10^6 \cdot (1-0) = 0.00011$

Максимальный из разовых выброс, г/с (5.2), $МСЕК = K \frac{X}{M} \cdot ВЧАС / 3600 \cdot (1-\eta) = 0.4 \cdot 2.8 / 3600 \cdot (1-0) = 0.00031$

ИТОГО:

Код	Наименование ЗВ	Выброс з/с	Выброс т/год
0123	Железо (II, III) оксиды (в пересчете на железо) (диЖелезо триоксид, Железа оксид) (274)	0.00760	0.00267
0143	Марганец и его соединения (в пересчете на марганца (IV) оксид) (327)	0.00135	0.00047
0342	Фтористые газообразные соединения /в пересчете на фтор/ (617)	0.00031	0.00011

Источник загрязнения: 6003, Неорганизованный источник

Источник выделения: 6003 02, Сварочные работы

Список литературы:

Методика расчета выбросов загрязняющих веществ в атмосферу при сварочных работах (по величинам удельных выбросов). РНД 211.2.02.03-2004. Астана, 2005

Вид сварки: Наплавка порошковой проволокой

Электрод (сварочный материал): ЭН-60М

Расход сварочных материалов, кг/год, $ВГОД = 108.95$

Фактический максимальный расход сварочных материалов, с учетом дискретности работы оборудования, кг/час, $ВЧАС = 2.2$

Удельное выделение сварочного аэрозоля,

г/кг расходуемого материала (табл. 1, 3), $K \frac{X}{M} = 24.8$

в том числе:

Примесь: 0143 Марганец и его соединения (в пересчете на марганца (IV) оксид) (327)

Удельное выделение загрязняющих веществ,
г/кг расходуемого материала (табл. 1, 3), $K \frac{X}{M} = 0.67$

Степень очистки, доли ед., $\eta = 0$

Валовый выброс, т/год (5.1), $МГОД = K \frac{X}{M} \cdot ВГОД / 10^6 \cdot (1-\eta) = 0.67 \cdot 108.95 / 10^6 \cdot (1-0) = 0.00007$

Максимальный из разовых выброс, г/с (5.2), $МСЕК = K \frac{X}{M} \cdot ВЧАС / 3600 \cdot (1-\eta) = 0.67 \cdot 2.2 / 3600 \cdot (1-0) = 0.00041$

Примесь: 0123 Железо (II, III) оксиды (в пересчете на железо) (диЖелезо триоксид, Железа оксид) (274)

Удельное выделение загрязняющих веществ,
г/кг расходуемого материала (табл. 1, 3), $K \frac{X}{M} = 21.4$

Степень очистки, доли ед., $\eta = 0$

Валовый выброс, т/год (5.1), $МГОД = K \frac{X}{M} \cdot ВГОД / 10^6 \cdot (1-\eta) = 21.4 \cdot 108.95 / 10^6 \cdot (1-0) = 0.00233$

Максимальный из разовых выброс, г/с (5.2), $МСЕК = K \frac{X}{M} \cdot ВЧАС / 3600 \cdot (1-\eta) = 21.4 \cdot 2.2 / 3600 \cdot (1-0) = 0.01308$

Примесь: 0344 Фториды неорганические плохо растворимые

Удельное выделение загрязняющих веществ,
г/кг расходуемого материала (табл. 1, 3), $K \frac{X}{M} = 2.73$

Степень очистки, доли ед., $\eta = 0$

Валовый выброс, т/год (5.1), $МГОД = K \frac{X}{M} \cdot ВГОД / 10^6 \cdot (1-\eta) = 2.73 \cdot 108.95 / 10^6 \cdot (1-0) = 0.00030$

Максимальный из разовых выброс, г/с (5.2), $МСЕК = K \frac{X}{M} \cdot ВЧАС / 3600 \cdot (1-\eta) = 2.73 \cdot 2.2 / 3600 \cdot (1-0) = 0.00167$

ИТОГО:

Код	Наименование ЗВ	Выброс г/с	Выброс т/год
0123	Железо (II, III) оксиды (в пересчете на железо) (диЖелезо триоксид, Железа оксид) (274)	0.01308	0.00233
0143	Марганец и его соединения (в пересчете на марганца (IV) оксид) (327)	0.00041	0.00007
0344	Фториды неорганические плохо растворимые	0.00167	0.00030

Источник загрязнения: 6003, Неорганизованный источник

Источник выделения: 6003 03, Газовая сварка и резка

Список литературы:

Методика расчета выбросов загрязняющих веществ в атмосферу при сварочных работах (по величинам удельных

выбросов). РНД 211.2.02.03-2004. Астана, 2005

Коэффициент трансформации оксидов азота в NO₂, $K_{NO2} = 0.8$

Коэффициент трансформации оксидов азота в NO, $K_{NO} = 0.13$

Степень очистки, доли ед., $\eta = 0$

РАСЧЕТ выбросов ЗВ от резки металлов

Вид резки: Газовая

Разрезаемый материал: Сталь углеродистая

Толщина материала, мм (табл. 4), $L = 10$

Способ расчета выбросов: по времени работы оборудования

Время работы одной единицы оборудования, час/год, $T = 256$

Число единицы оборудования на участке, $N_{УСТ} = 2$

Число единицы оборудования, работающих одновременно, $N_{УСТ}^{MAX} = 1$

Расчет выбросов оксидов азота:

Удельное выделение, г/ч (табл. 4), $K^X = 64.1$

С учетом трансформации оксидов азота получаем:

Степень очистки, доли ед., $\eta = 0$

Примесь: 0301 Азота (IV) диоксид (Азота диоксид) (4)

Валовый выброс ЗВ, т/год (6.1), $M_{ГОД} = K_{NO2} \cdot K^X \cdot T \cdot N_{УСТ} / 10^6 \cdot (1-\eta) = 0.8 \cdot 64.1 \cdot 256 \cdot 2 / 10^6 \cdot (1-0) = 0.02626$

Максимальный разовый выброс ЗВ, г/с (6.2), $M_{СЕК} = K_{NO2} \cdot K^X \cdot N_{УСТ}^{MAX} / 3600 \cdot (1-\eta) = 0.8 \cdot 64.1 \cdot 1 / 3600 \cdot (1-0) = 0.01424$

Примесь: 0304 Азот (II) оксид (Азота оксид) (6)

Валовый выброс ЗВ, т/год (6.1), $M_{ГОД} = K_{NO} \cdot K^X \cdot T \cdot N_{УСТ} / 10^6 \cdot (1-\eta) = 0.13 \cdot 64.1 \cdot 256 \cdot 2 / 10^6 \cdot (1-0) = 0.00427$

Максимальный разовый выброс ЗВ, г/с (6.2), $M_{СЕК} = K_{NO} \cdot K^X \cdot N_{УСТ}^{MAX} / 3600 \cdot (1-\eta) = 0.13 \cdot 64.1 \cdot 1 / 3600 \cdot (1-0) = 0.002315$

ИТОГО:

Код	Наименование ЗВ	Выброс г/с	Выброс т/год
0301	Азота (IV) диоксид (Азота диоксид) (4)	0.01424	0.02626
0304	Азот (II) оксид (Азота оксид) (6)	0.002315	0.00427

Источник загрязнения: 6004, Неорганизованный источник

Источник выделения: 6004 01, Механическая обработка металла

Список литературы:

Методика расчета выбросов загрязняющих веществ в атмосферу при механической обработке металлов (по величинам удельных выбросов). РНД 211.2.02.06-2004. Астана, 2005

Технология обработки: Механическая обработка металлов

Оборудование работает на открытом воздухе

Тип расчета: без охлаждения

Вид оборудования: Круглошлифовальные станки, с диаметром шлифовального круга - 300 мм

Фактический годовой фонд времени работы одной единицы оборудования, ч/год, $T = 170$

Число станков данного типа, шт., $N_{СТ} = 2$

Число станков данного типа, работающих одновременно, шт., $N_{СТ}^{MAX} = 1$

Примесь: 2930 Пыль абразивная (Корунд белый, Монокорунд) (1027*)

Удельный выброс, г/с (табл. 1), $Q = 0.017$

Коэффициент гравитационного оседания (п. 5.3.2), $K = 0.2$

Валовый выброс, т/год (1), $МГОД = 3600 \cdot Q \cdot T \cdot N_{СТ} / 10^6 = 3600 \cdot 0.017 \cdot 170 \cdot 2 / 10^6 = 0.02081$

Максимальный из разовых выброс, г/с (2), $МСЕК = K \cdot Q \cdot N_{СТ}^{MAX} = 0.2 \cdot 0.017 \cdot 1 = 0.0034$

Примесь: 2902 Взвешенные частицы (116)

Удельный выброс, г/с (табл. 1), $Q = 0.026$

Коэффициент гравитационного оседания (п. 5.3.2), $K = 0.2$

Валовый выброс, т/год (1), $МГОД = 3600 \cdot Q \cdot T \cdot N_{СТ} / 10^6 = 3600 \cdot 0.026 \cdot 170 \cdot 2 / 10^6 = 0.03182$

Максимальный из разовых выброс, г/с (2), $МСЕК = K \cdot Q \cdot N_{СТ}^{MAX} = 0.2 \cdot 0.026 \cdot 1 = 0.0052$

ИТОГО:

Код	Наименование ЗВ	Выброс г/с	Выброс т/год
2902	Взвешенные частицы (116)	0.0052	0.03182
2930	Пыль абразивная (Корунд белый, Монокорунд) (1027*)	0.0034	0.02081

Источник загрязнения: 6004, Неорганизованный источник

Источник выделения: 6004 02, Механическая обработка металла

Список литературы:

Методика расчета выбросов загрязняющих веществ в атмосферу при механической обработке металлов (по величинам удельных выбросов). РНД 211.2.02.06-2004. Астана, 2005

Технология обработки: Механическая обработка металлов

Оборудование работает на открытом воздухе

Тип расчета: без охлаждения

Вид оборудования: Дрель электрическая

Фактический годовой фонд времени работы одной единицы оборудования, ч/год, $T = 110$

Число станков данного типа, шт., $N_{СТ} = 2$

Число станков данного типа, работающих одновременно, шт., $N_{СТ}^{MAX} = 1$

Примесь: 2902 Взвешенные частицы (116)

Удельный выброс, г/с (табл. 1), $Q = 0.007$

Коэффициент гравитационного оседания (п. 5.3.2), $K = 0.2$

Валовый выброс, т/год (1), $МГОД = 3600 \cdot Q \cdot T \cdot N_{СТ} / 10^6 = 3600 \cdot 0.007 \cdot 110 \cdot 2 / 10^6 = 0.00554$

Максимальный из разовых выброс, г/с (2), $МСЕК = K \cdot Q \cdot N_{СТ}^{MAX} = 0.2 \cdot 0.007 \cdot 1 =$

0.0014

ИТОГО:

Код	Наименование ЗВ	Выброс г/с	Выброс т/год
2902	Взвешенные частицы (116)	0.0014	0.00554

Источник загрязнения: 6005, Неорганизованный источник

Источник выделения: 6005 01, Аппарат для сварки полиэтиленовых труб

Список литературы:

1. Методика расчета выбросов вредных веществ в атмосферу при работе с пластмассовыми материалами
Приложение №5 к Приказу Министра охраны окружающей среды и водных ресурсов Республики Казахстан от 12.06.2014 г. № 221-Г
2. Сборник «Нормативные показатели удельных выбросов вредных веществ в атмосферу от основных видов технологического оборудования отрасли». Харьков, 1991г.
3. «Удельные показатели образования вредных веществ от основных видов технологического оборудования...», М, 2006 г.

Вид работ: Сварка

Количество проведенных сварок стыков, шт./год, $N = 1860$

«Чистое» время работы, час/год, $T = 217$

Примесь: 0337 Углерод оксид (Окись углерода, Угарный газ) (584)

Удельное выделение загрязняющего вещества, г/на 1 сварку(табл.12), $Q = 0.009$

Валовый выброс ЗВ, т/год (3), $М = Q \cdot N / 10^6 = 0.009 \cdot 1860 / 10^6 = 0.00001674$

Максимальный разовый выброс ЗВ, г/с (4), $G = M \cdot 10^6 / (T \cdot 3600) = 0.00001674 \cdot 10^6 / (217 \cdot 3600) = 0.0000214$

Примесь: 0827 Хлорэтилен (Винилхлорид, Этиленхлорид) (646)

Удельное выделение загрязняющего вещества, г/на 1 сварку(табл.12), $Q = 0.0039$

Валовый выброс ЗВ, т/год (3), $М = Q \cdot N / 10^6 = 0.0039 \cdot 1860 / 10^6 = 0.000007254$

Максимальный разовый выброс ЗВ, г/с (4), $G = M \cdot 10^6 / (T \cdot 3600) = 0.000007254 \cdot 10^6 / (217 \cdot 3600) = 0.0000093$

Итого выбросы:

Код	Наименование ЗВ	Выброс г/с	Выброс т/год
-----	-----------------	------------	--------------

0337	Углерод оксид (Окись углерода, Угарный газ) (584)	0.0000214	0.00001674
0827	Хлорэтилен (Винилхлорид, Этиленхлорид) (646)	0.0000093	0.000007254

Источник загрязнения: 6006, Неорганизованный источник

Источник выделения: 6006 01, Малярные работы

Список литературы:

Методика расчета выбросов загрязняющих веществ в атмосферу при нанесении лакокрасочных материалов (по величинам удельных выбросов). РНД 211.2.02.05-2004. Астана, 2005

Технологический процесс: окраска

Фактический годовой расход ЛКМ, тонн, $MS =$

0,72

Максимальный часовой расход ЛКМ, с учетом дискретности работы оборудования, кг, $MS1 =$

2,40

Марка ЛКМ: Разбавитель РП

Способ окраски: Пневматический

Доля летучей части (растворителя) в ЛКМ (табл. 2), %, $F2 =$

100

Примесь: 1401 Пропан-2-он (Ацетон) (470)

Доля вещества в летучей части ЛКМ (табл. 2), %, $FPI =$

25

Доля растворителя, для данного способа окраски (табл. 3), %, $DP =$

25

Валовый выброс ЗВ (3-4), т/год, $_M_ = MS \cdot F2 \cdot FPI \cdot DP \cdot 10^{-6} =$

0,05

Максимальный из разовых выброс ЗВ (5-6), г/с, $_G_ = MS1 \cdot F2 \cdot FPI \cdot DP / (3.6 \cdot 10^6) =$

0,041667

Примесь: 0616 Диметилбензол (смесь о-, м-, п- изомеров) (203)

Доля вещества в летучей части ЛКМ (табл. 2), %, $FPI =$

75

Доля растворителя, для данного способа окраски (табл. 3), %, $DP =$

25

Валовый выброс ЗВ (3-4), т/год, $_M_ = MS \cdot F2 \cdot FPI \cdot DP \cdot 10^{-6} =$

0,14

Максимальный из разовых выброс ЗВ (5-6), г/с, $_G_ = MS1 \cdot F2 \cdot FPI \cdot DP / (3.6 \cdot 10^6) =$

0,125000

Итого:

<i>Код</i>	<i>Наименование ЗВ</i>	<i>Выброс г/с</i>	<i>Выброс т/год</i>
0616	Диметилбензол (смесь о-, м-, п- изомеров) (203)	0,125000	0,135000
1401	Пропан-2-он (Ацетон) (470)	0,041667	0,05

Технологический процесс: окраска

Фактический годовой расход ЛКМ, тонн, $MS =$	0,06
Максимальный часовой расход ЛКМ, с учетом дискретности работы оборудования, кг, $MSI =$	0,60
Марка ЛКМ: Лак битумный	
Способ окраски: Кистью, валиком	
Доля летучей части (растворителя) в ЛКМ (табл. 2), %, $F2 =$	63
<u>Примесь: 0616 Диметилбензол (смесь о-, м-, п- изомеров) (203)</u>	
Доля вещества в летучей части ЛКМ (табл. 2), %, $FPI =$	57
Доля растворителя, для данного способа окраски (табл. 3), %, $DP =$	28
Валовый выброс ЗВ (3-4), т/год, $\underline{M}_ = MS \cdot F2 \cdot FPI \cdot DP \cdot 10^{-6} =$	0,006075216
Максимальный из разовых выброс ЗВ (5-6), г/с, $\underline{G}_ = MSI \cdot F2 \cdot FPI \cdot DP / (3.6 \cdot 10^6) =$	0,0168756
<u>Примесь: 2752 Уайт-спирит (1294*)</u>	
Доля вещества в летучей части ЛКМ (табл. 2), %, $FPI =$	42,6
Доля растворителя, для данного способа окраски (табл. 3), %, $DP =$	28
Валовый выброс ЗВ (3-4), т/год, $\underline{M}_ = MS \cdot F2 \cdot FPI \cdot DP \cdot 10^{-6} =$	0,004508784
Максимальный из разовых выброс ЗВ (5-6), г/с, $\underline{G}_ = MSI \cdot F2 \cdot FPI \cdot DP / (3.6 \cdot 10^6) =$	0,0125244

Итого:

Код	Наименование ЗВ	Выброс г/с	Выброс т/год
0616	Диметилбензол (смесь о-, м-, п- изомеров) (203)	0,1418756	0,1410752
1401	Пропан-2-он (Ацетон) (470)	0,0416667	0,0450000
2752	Уайт-спирит (1294*)	0,0125244	0,004508784

Технологический процесс: окраска

Фактический годовой расход ЛКМ, тонн, $MS =$	0,10000
Максимальный часовой расход ЛКМ, с учетом дискретности работы оборудования, кг, $MSI =$	0,33
Марка ЛКМ: Грунтовка ГФ-021	
Способ окраски: Кистью, валиком	
Доля летучей части (растворителя) в ЛКМ (табл. 2), %, $F2 =$	45
<u>Примесь: 0616 Диметилбензол (смесь о-, м-, п- изомеров) (203)</u>	
Доля вещества в летучей части ЛКМ (табл. 2), %, $FPI =$	100

Доля растворителя, для данного способа окраски (табл. 3), %, $DP =$ 28
 Валовый выброс ЗВ (3-4), т/год, $\underline{M}_ = MS \cdot F2 \cdot FPI \cdot DP \cdot 10^{-6} =$ 0,01260000
 Максимальный из разовых выброс ЗВ (5-6), г/с, $\underline{G}_ = MS1 \cdot F2 \cdot FPI \cdot DP / (3.6 \cdot 10^6) =$ 0,01167

Итого:

<i>Код</i>	<i>Наименование ЗВ</i>	<i>Выброс г/с</i>	<i>Выброс т/год</i>
0616	Диметилбензол (смесь о-, м-, п- изомеров) (203)	0,1535423	0,1536752
1401	Пропан-2-он (Ацетон) (470)	0,0416667	0,0450000
2752	Уайт-спирит (1294*)	0,0125244	0,0045088

Технологический процесс: окраска

Фактический годовой расход ЛКМ, тонн, $MS =$ 0,03Максимальный часовой расход ЛКМ, с учетом дискретности работы оборудования, кг, $MS1 =$ 0,30

Марка ЛКМ: Растворитель Р-4

Способ окраски: Кистью, валиком

Доля летучей части (растворителя) в ЛКМ (табл. 2), %, $F2 =$ 100**Примесь: 1401 Пропан-2-он (Ацетон) (470)**Доля вещества в летучей части ЛКМ (табл. 2), %, $FPI =$ 26Доля растворителя, для данного способа окраски (табл. 3), %, $DP =$ 28Валовый выброс ЗВ (3-4), т/год, $\underline{M}_ = MS \cdot F2 \cdot FPI \cdot DP \cdot 10^{-6} =$ 0,002184Максимальный из разовых выброс ЗВ (5-6), г/с, $\underline{G}_ = MS1 \cdot F2 \cdot FPI \cdot DP / (3.6 \cdot 10^6) =$ 0,00606666667**Примесь: 1210 Бутилацетат (Уксусной кислоты бутиловый эфир) (110)**Доля вещества в летучей части ЛКМ (табл. 2), %, $FPI =$ 12Доля растворителя, для данного способа окраски (табл. 3), %, $DP =$ 28Валовый выброс ЗВ (3-4), т/год, $\underline{M}_ = MS \cdot F2 \cdot FPI \cdot DP \cdot 10^{-6} =$ 0,001008Максимальный из разовых выброс ЗВ (5-6), г/с, $\underline{G}_ = MS1 \cdot F2 \cdot FPI \cdot DP / (3.6 \cdot 10^6) =$ 0,00280000000**Примесь: 0621 Метилбензол (349)**Доля вещества в летучей части ЛКМ (табл. 2), %, $FPI =$ 62Доля растворителя, для данного способа окраски (табл. 3), %, $DP =$ 28Валовый выброс ЗВ (3-4), т/год, $\underline{M}_ = MS \cdot F2 \cdot FPI \cdot DP \cdot 10^{-6} =$ 0,005208

Максимальный из разовых выброс ЗВ (5-6), г/с, $G = MS1 \cdot F2 \cdot FPI \cdot DP / (3.6 \cdot 10^6) =$

0,0144666667

Итого:

Код	Наименование ЗВ	Выброс г/с	Выброс т/год
0616	Диметилбензол (смесь о-, м-, п- изомеров) (203)	0,1535423	0,1536752
0621	Метилбензол (349)	0,0144667	0,0052080
1210	Бутилацетат (Уксусной кислоты бутиловый эфир) (110)	0,0028000	0,0010080
1401	Пропан-2-он (Ацетон) (470)	0,0477333	0,0471840
2752	Уайт-спирит (1294*)	0,0125244	0,0045088

Источник загрязнения: 6007, Неорганизованный источник**Источник выделения: 6007 01, Гидроизоляция ж/б изделий (битумные работы)**

Список литературы:

1. Методика расчета выбросов вредных веществ от предприятий дорожно-строительной отрасли, в т.ч. АБЗ. Приложение №12 к Приказу Министра охраны окружающей среды Республики Казахстан от 18.04.2008 №100-п
 2. «Сборник методик по расчету выбросов вредных в атмосферу различными производствами». Алматы, КазЭКОЭКСП, 1996 г.
- п.6. Методика расчета выбросов вредных веществ при работе асфальтобетонных заводов

Тип источника выделения: Битумоплавильная установка

Время работы оборудования, ч/год, $T = 250$ **Примесь: 2754 Алканы C12-19 /в пересчете на C/ (Углеводороды предельные C12-C19 (в пересчете на C); Растворитель РПК-265П) (10)**Объем производства битума, т/год, $MU = 66.89$ Валовый выброс, т/год (ф-ла 6.7[1]), $M = (1 \cdot MU) / 1000 = (1 \cdot 66.89) / 1000 = 0.06689$ Максимальный разовый выброс, г/с, $G = M \cdot 10^6 / (T \cdot 3600) = 0.06689 \cdot 10^6 / (250 \cdot 3600) = 0.07432$

Итого:

Код	Наименование ЗВ	Выброс г/с	Выброс т/год
2754	Алканы C12-19 /в пересчете на C/ (Углеводороды предельные C12-C19 (в пересчете на C); Растворитель РПК-265П) (10)	0.07432	0.06689

Тип источника выделения: Место разгрузки и складирования минерального материала

Время работы оборудования, ч/год, $T = 250$

Материал: Битум,деготь,эмульсия,смазочные материалы и т.п.

Примесь: 2754 Алканы C12-19 /в пересчете на C/ (Углеводороды предельные C12-C19 (в пересчете на C); Растворитель РПК-265П) (10)

Вид хранения: Ямные хранилища закрытого типа или резервуары

Операция: Разгрузка

Убыль материала, % (табл.3.1), $P = 0.2$ Масса материала, т/год, $Q = 13909.29$

Местные условия: Склад, хранилище открытый с 1-й стороны

Коэффициент, зависящий от местных условий (табл. 3.3), $K2X = 0.1$ Коэффициент, учитывающий убыль материалов в виде пыли, долях единицы, $B = 0.12$ Влажность материала, %, $VL = 5$ Коэфф., учитывающий влажность материала (табл. 3.2), $KIW = 0.6$ Валовый выброс, т/г (ф-ла 3.5), $MC0 = B \cdot P \cdot Q \cdot KIW \cdot K2X \cdot 10^{-2} = 0.12 \cdot 0.2 \cdot 13909.29 \cdot 0.6 \cdot 0.1 \cdot 10^{-2} = 0.20029$ Макс. разовый выброс, г/с, $G = MC0 \cdot 10^6 / (3600 \cdot T) = 0.20029 \cdot 10^6 / (3600 \cdot 250) = 0.22255$

Итого:

Код	Наименование ЗВ	Выброс г/с	Выброс т/год
2754	Алканы C12-19 /в пересчете на C/ (Углеводороды предельные C12-C19 (в пересчете на C); Растворитель РПК-265П) (10)	0.29687	0.26718

Источник загрязнения: 6008, Неорганизованный источник**Источник выделения: 6008 01, Деревообработка**

Список литературы:

Методика по расчету выбросов загрязняющих веществ в атмосферу предприятиями деревообрабатывающей промышленности.

РНД 211.2.02.08-2004. Астана, 2005

Количество загрязняющих веществ, выделяющихся при деревообработке подсчитывается по удельным показателям, отнесенным ко времени работы деревообрабатывающего оборудования

Вид станка: Деревообрабатывающие станки прочие

Марка, модель станка: Станки токарные: ТП-40

Удельное выделение пыли при работе оборудования, г/с(П1.1), $Q = 0.39$

Местный отсос пыли не проводится

Фактический годовой фонд времени работы единицы оборудования, час, $T = 20$ Количество станков данного типа, $KOLIV = 1$ Количество одновременно работающих станков данного типа, $NI = 1$ **Примесь: 2936 Пыль древесная (1039*)**Согласно п.5.1.3 коэффициент, учитывающий гравитационное оседание твердых частиц, $KN = 0.2$ Удельное выделение пыли от станка, с учетом поправочного коэффициента, г/с, $Q = Q \cdot KN = 0.39 \cdot 0.2 = 0.078$ Максимальный из разовых выброс, г/с (3), $G = Q \cdot NI = 0.078 \cdot 1 = 0.078$ Валовое выделение ЗВ, т/год (1), $M = Q \cdot T \cdot 3600 \cdot KOLIV / 10^6 = 0.078 \cdot 20 \cdot 3600 \cdot 1 / 10^6 = 0.00562$

Итого:

Код	Наименование ЗВ	Выброс г/с	Выброс т/год
2936	Пыль древесная (1039*)	0.078	0.00562

Источник загрязнения: 6009, Неорганизованный источник**Источник выделения: 6009 01, Демонтажные работы**

Список литературы:

Методика расчета нормативов выбросов от неорганизованных источников п. 3 Расчетный метод определения выбросов в атмосферу от предприятий по производству строительных материалов Приложение №11 к Приказу Министра охраны окружающей среды Республики Казахстан от 18.04.2008 №100-п

Коэффициент гравитационного осаждения твердых компонентов, п.2.3, $KOC = 0.4$

Тип источника выделения: Погрузочно-разгрузочные работы, пересыпки, статическое хранение пылящих материалов

п.3.1.Погрузочно-разгрузочные работы, пересыпки пылящих материалов

Материал: Грунт

Весовая доля пылевой фракции в материале (табл.3.1.1), $K1 = 0.05$

Доля пыли, переходящей в аэрозоль (табл.3.1.1), $K2 = 0.02$

Примесь: 2908 Пыль неорганическая, содержащая двуокись кремния в %: 70-20

Материал негранулирован. Коэффициент K_e принимается равным 1

Степень открытости: с 4-х сторон

Загрузочный рукав не применяется

Коэффициент, учитывающий степень защищенности узла (табл.3.1.3), $K4 = 1$

Скорость ветра (среднегодовая), м/с, $G3SR = 3.8$

Коэфф., учитывающий среднегодовую скорость ветра (табл.3.1.2), $K3SR = 1.2$

Скорость ветра (максимальная), м/с, $G3 = 8$

Коэфф., учитывающий максимальную скорость ветра (табл.3.1.2), $K3 = 1.7$

Влажность материала, %, $VL = 9$

Коэфф., учитывающий влажность материала (табл.3.1.4), $K5 = 0.2$

Размер куска материала, мм, $G7 = 20$

Коэффициент, учитывающий крупность материала (табл.3.1.5), $K7 = 0.5$

Высота падения материала, м, $GB = 2$

Коэффициент, учитывающий высоту падения материала (табл.3.1.7), $B = 0.7$

Суммарное количество перерабатываемого материала, т/час, $GMAX = 10$

Суммарное количество перерабатываемого материала, т/год, $GGOD = 1000$

Эффективность средств пылеподавления, в долях единицы, $NJ = 0.8$

Вид работ: Пересыпка

Максимальный разовый выброс, г/с (3.1.1), $GC = K1 \cdot K2 \cdot K3 \cdot K4 \cdot K5 \cdot K7 \cdot K8 \cdot K9 \cdot KE \cdot B \cdot GMAX \cdot 10^6 / 3600 \cdot (1-NJ) = 0.05 \cdot 0.02 \cdot 1.7 \cdot 1 \cdot 0.2 \cdot 0.5 \cdot 1 \cdot 1 \cdot 1 \cdot 0.7 \cdot 10 \cdot 10^6 / 3600 \cdot (1-0.8) = 0.0661$

Валовый выброс, т/год (3.1.2), $MC = K1 \cdot K2 \cdot K3SR \cdot K4 \cdot K5 \cdot K7 \cdot K8 \cdot K9 \cdot KE \cdot B \cdot GGOD \cdot (1-NJ) = 0.05 \cdot 0.02 \cdot 1.2 \cdot 1 \cdot 0.2 \cdot 0.5 \cdot 1 \cdot 1 \cdot 1 \cdot 0.7 \cdot 1000 \cdot (1-0.8) = 0.0168$

Максимальный разовый выброс, г/с (3.2.1), $G = MAX(G, GC) = 0.0661$

Сумма выбросов, т/год (3.2.4), $M = M + MC = 0 + 0.0168 = 0.0168$

п.3.1.Погрузочно-разгрузочные работы, пересыпки пылящих материалов

Материал: Грунт

Весовая доля пылевой фракции в материале (табл.3.1.1), $K1 = 0.05$

Доля пыли, переходящей в аэрозоль (табл.3.1.1), $K2 = 0.02$

Примесь: 2908 Пыль неорганическая, содержащая двуокись кремния в %: 70-20

Материал негранулирован. Коэффициент K_e принимается равным 1

Степень открытости: с 4-х сторон

Загрузочный рукав не применяется

Коэффициент, учитывающий степень защищенности узла (табл.3.1.3), $K4 = 1$

Скорость ветра (среднегодовая), м/с, $G3SR = 3.8$

Коэфф., учитывающий среднегодовую скорость ветра (табл.3.1.2), $K3SR = 1.2$

Скорость ветра (максимальная), м/с, $G3 = 8$

Коэфф., учитывающий максимальную скорость ветра (табл.3.1.2), $K3 = 1.7$

Влажность материала, %, $VL = 9$

Коэфф., учитывающий влажность материала (табл.3.1.4), $K5 = 0.2$

Размер куска материала, мм, $G7 = 20$

Коэффициент, учитывающий крупность материала (табл.3.1.5), $K7 = 0.5$

Высота падения материала, м, $GB = 2$

Коэффициент, учитывающий высоту падения материала (табл.3.1.7), $B = 0.7$

Суммарное количество перерабатываемого материала, т/час, $GMAX = 10$

Суммарное количество перерабатываемого материала, т/год, $GGOD = 1000$

Эффективность средств пылеподавления, в долях единицы, $NJ = 0.8$

Вид работ: Пересыпка

Максимальный разовый выброс, г/с (3.1.1), $GC = K1 \cdot K2 \cdot K3 \cdot K4 \cdot K5 \cdot K7 \cdot K8 \cdot K9 \cdot KE \cdot B \cdot GMAX \cdot 10^6 / 3600 \cdot (1-NJ) = 0.05 \cdot 0.02 \cdot 1.7 \cdot 1 \cdot 0.2 \cdot 0.5 \cdot 1 \cdot 1 \cdot 1 \cdot 0.7 \cdot 10 \cdot 10^6 / 3600 \cdot (1-0.8) = 0.0661$

Валовый выброс, т/год (3.1.2), $MC = K1 \cdot K2 \cdot K3SR \cdot K4 \cdot K5 \cdot K7 \cdot K8 \cdot K9 \cdot KE \cdot B \cdot GGOD \cdot (1-NJ) = 0.05 \cdot 0.02 \cdot 1.2 \cdot 1 \cdot 0.2 \cdot 0.5 \cdot 1 \cdot 1 \cdot 1 \cdot 0.7 \cdot 1000 \cdot (1-0.8) = 0.0168$

Максимальный разовый выброс, г/с (3.2.1), $G = MAX(G, GC) = 0.0661$

Сумма выбросов, т/год (3.2.4), $M = M + MC = 0.0168 + 0.0168 = 0.0336$

п.3.1. Погрузочно-разгрузочные работы, пересыпки пылящих материалов

Материал: Грунт

Весовая доля пылевой фракции в материале (табл.3.1.1), $K1 = 0.05$

Доля пыли, переходящей в аэрозоль (табл.3.1.1), $K2 = 0.02$

Примесь: 2908 Пыль неорганическая, содержащая двуокись кремния в %: 70-20

Материал негранулирован. Коэффициент Ke принимается равным 1

Степень открытости: с 4-х сторон

Загрузочный рукав не применяется

Коэффициент, учитывающий степень защищенности узла (табл.3.1.3), $K4 = 1$

Скорость ветра (среднегодовая), м/с, $G3SR = 3.8$

Коэфф., учитывающий среднегодовую скорость ветра (табл.3.1.2), $K3SR = 1.2$

Скорость ветра (максимальная), м/с, $G3 = 8$

Коэфф., учитывающий максимальную скорость ветра (табл.3.1.2), $K3 = 1.7$

Влажность материала, %, $VL = 9$

Коэфф., учитывающий влажность материала (табл.3.1.4), $K5 = 0.2$

Размер куска материала, мм, $G7 = 20$

Коэффициент, учитывающий крупность материала (табл.3.1.5), $K7 = 0.5$

Высота падения материала, м, $GB = 2$

Коэффициент, учитывающий высоту падения материала (табл.3.1.7), $B = 0.7$

Суммарное количество перерабатываемого материала, т/час, $GMAX = 10$

Суммарное количество перерабатываемого материала, т/год, $GGOD = 1000$

Эффективность средств пылеподавления, в долях единицы, $NJ = 0.8$

Вид работ: Погрузка

Максимальный разовый выброс, г/с (3.1.1), $GC = K1 \cdot K2 \cdot K3 \cdot K4 \cdot K5 \cdot K7 \cdot K8 \cdot K9 \cdot KE \cdot B \cdot GMAX \cdot 10^6 / 3600 \cdot (1-NJ) = 0.05 \cdot 0.02 \cdot 1.7 \cdot 1 \cdot 0.2 \cdot 0.5 \cdot 1 \cdot 1 \cdot 1 \cdot 0.7 \cdot 10 \cdot 10^6 / 3600 \cdot (1-0.8) = 0.0661$

Валовый выброс, т/год (3.1.2), $MC = K1 \cdot K2 \cdot K3SR \cdot K4 \cdot K5 \cdot K7 \cdot K8 \cdot K9 \cdot KE \cdot B \cdot GGOD \cdot (1-NJ) = 0.05 \cdot 0.02 \cdot 1.2 \cdot 1 \cdot 0.2 \cdot 0.5 \cdot 1 \cdot 1 \cdot 1 \cdot 0.7 \cdot 1000 \cdot (1-0.8) = 0.0168$

Максимальный разовый выброс, г/с (3.2.1), $G = MAX(G, GC) = 0.0661$

Сумма выбросов, т/год (3.2.4), $M = M + MC = 0.0336 + 0.0168 = 0.0504$

п.3.1. Погрузочно-разгрузочные работы, пересыпки пылящих материалов

Материал: Грунт

Весовая доля пылевой фракции в материале (табл.3.1.1), $K1 = 0.05$

Доля пыли, переходящей в аэрозоль (табл.3.1.1), $K2 = 0.02$

Примесь: 2908 Пыль неорганическая, содержащая двуокись кремния в %: 70-20

Материал негранулирован. Коэффициент K_e принимается равным 1

Степень открытости: с 4-х сторон

Загрузочный рукав не применяется

Коэффициент, учитывающий степень защищенности узла (табл.3.1.3), $K4 = 1$

Скорость ветра (среднегодовая), м/с, $G3SR = 3.8$

Коэфф., учитывающий среднегодовую скорость ветра (табл.3.1.2), $K3SR = 1.2$

Скорость ветра (максимальная), м/с, $G3 = 8$

Коэфф., учитывающий максимальную скорость ветра (табл.3.1.2), $K3 = 1.7$

Влажность материала, %, $VL = 9$

Коэфф., учитывающий влажность материала (табл.3.1.4), $K5 = 0.2$

Размер куска материала, мм, $G7 = 20$

Коэффициент, учитывающий крупность материала (табл.3.1.5), $K7 = 0.5$

Высота падения материала, м, $GB = 2$

Коэффициент, учитывающий высоту падения материала (табл.3.1.7), $B = 0.7$

Суммарное количество перерабатываемого материала, т/час, $GMAX = 10$

Суммарное количество перерабатываемого материала, т/год, $GGOD = 1000$

Эффективность средств пылеподавления, в долях единицы, $NJ = 0.8$

Вид работ: Разгрузка

Максимальный разовый выброс, г/с (3.1.1), $GC = K1 \cdot K2 \cdot K3 \cdot K4 \cdot K5 \cdot K7 \cdot K8 \cdot K9 \cdot KE \cdot B \cdot GMAX \cdot 10^6 / 3600 \cdot (1-NJ) = 0.05 \cdot 0.02 \cdot 1.7 \cdot 1 \cdot 0.2 \cdot 0.5 \cdot 1 \cdot 1 \cdot 1 \cdot 0.7 \cdot 10 \cdot 10^6 / 3600 \cdot (1-0.8) = 0.0661$

Валовый выброс, т/год (3.1.2), $MC = K1 \cdot K2 \cdot K3SR \cdot K4 \cdot K5 \cdot K7 \cdot K8 \cdot K9 \cdot KE \cdot B \cdot GGOD \cdot (1-NJ) = 0.05 \cdot 0.02 \cdot 1.2 \cdot 1 \cdot 0.2 \cdot 0.5 \cdot 1 \cdot 1 \cdot 1 \cdot 0.7 \cdot 1000 \cdot (1-0.8) = 0.0168$

Максимальный разовый выброс, г/с (3.2.1), $G = MAX(G, GC) = 0.0661$

Сумма выбросов, т/год (3.2.4), $M = M + MC = 0.0504 + 0.0168 = 0.0672$

С учетом коэффициента гравитационного осаждения

Валовый выброс, т/год, $M = KOC \cdot M = 0.4 \cdot 0.0672 = 0.0269$

Максимальный разовый выброс, $G = KOC \cdot G = 0.4 \cdot 0.0661 = 0.02644$

Итоговая таблица:

Код	Наименование ЗВ	Выброс г/с	Выброс т/год
2908	Пыль неорганическая, содержащая двуокись кремния в %: 70-20	0.02644	0.0269

Источник загрязнения: 6010, Неорганизованный источник

Источник выделения: 6010 01, Погрузка мусора строительного

Список литературы:

1. Методика расчета нормативов выбросов от неорганизованных источников Приложение №8 к Приказу Министра охраны окружающей среды и водных ресурсов Республики Казахстан от 12.06.2014 г. № 221-Г

2. Методика расчета выбросов загрязняющих веществ в атмосферу от предприятий по производству строительных материалов Приложение №11 к Приказу Министра охраны окружающей среды Республики Казахстан от 18.04.2008 №100-п

Тип источника выделения: Склады, хвостохранилища, узлы пересыпки пылящих материалов

Материал: Кирпич, бой

Примесь: 2908 Пыль неорганическая, содержащая двуокись кремния в %: 70-20

Влажность материала, %, $VL = 7$

Коэфф., учитывающий влажность материала (табл.4), $K5 = 0.4$

Операция: Переработка

Скорость ветра (среднегодовая), м/с, $G3SR = 3.8$

Коэфф., учитывающий среднегодовую скорость ветра (табл.2), $K3SR = 1.2$

Скорость ветра (максимальная), м/с, $G3 = 8$

Коэфф., учитывающий максимальную скорость ветра (табл.2), $K3 = 1.7$

Коэффициент, учитывающий степень защищенности узла (табл.3), $K4 = 1$

Размер куска материала, мм, $G7 = 40$

Коэффициент, учитывающий крупность материала (табл.5), $K7 = 0.5$

Доля пылевой фракции в материале (табл.1), $K1 = 0.05$

Доля пыли, переходящей в аэрозоль (табл.1), $K2 = 0.01$

Суммарное количество перерабатываемого материала, т/час, $G = 5$

Высота падения материала, м, $GB = 2$

Коэффициент, учитывающий высоту падения материала (табл.7), $B = 0.7$

Макс. разовый выброс пыли при переработке, г/с (1), $GC = K1 \cdot K2 \cdot K3 \cdot K4 \cdot K5 \cdot K7 \cdot G \cdot 10^6 \cdot B / 3600 = 0.05 \cdot 0.01 \cdot 1.7 \cdot 1 \cdot 0.4 \cdot 0.5 \cdot 5 \cdot 10^6 \cdot 0.7 / 3600 = 0.1653$

Время работы узла переработки в год, часов, $RT2 = 20$

Валовый выброс пыли при переработке, т/год (1), $MC = K1 \cdot K2 \cdot K3SR \cdot K4 \cdot K5 \cdot K7 \cdot G \cdot B \cdot$

$RT2 = 0.05 \cdot 0.01 \cdot 1.2 \cdot 1 \cdot 0.4 \cdot 0.5 \cdot 5 \cdot 0.7 \cdot 20 = 0.0084$

Максимальный разовый выброс, г/сек, $G = 0.1653$

Валовый выброс, т/год, $M = 0.0084$

Материал: Кирпич, бой

Примесь: 2908 Пыль неорганическая, содержащая двуокись кремния в %: 70-20

Влажность материала, %, $VL = 7$

Коэфф., учитывающий влажность материала (табл.4), $K5 = 0.4$

Операция: Хранение

Скорость ветра (среднегодовая), м/с, $G3SR = 3.8$

Коэфф., учитывающий среднегодовую скорость ветра (табл.2), $K3SR = 1.2$

Скорость ветра (максимальная), м/с, $G3 = 8$

Коэфф., учитывающий максимальную скорость ветра (табл.2), $K3 = 1.7$

Коэффициент, учитывающий степень защищенности узла (табл.3), $K4 = 1$

Размер куска материала, мм, $G7 = 40$

Коэффициент, учитывающий крупность материала (табл.5), $K7 = 0.5$

Поверхность пыления в плане, м², $F = 40$

Коэфф., учитывающий профиль поверхности складированного материала, $K6 = 1.45$

Унос пыли с 1 м² фактической поверхности материала, г/м²*сек, $Q = 0.002$

Максимальный разовый выброс пыли при хранении, г/с (1), $GC = K3 \cdot K4 \cdot K5 \cdot K6 \cdot K7 \cdot Q \cdot F = 1.7 \cdot 1 \cdot 0.4 \cdot 1.45 \cdot 0.5 \cdot 0.002 \cdot 40 = 0.03944$

Время работы склада в году, часов, $RT = 100$

Валовый выброс пыли при хранении, т/год (1), $MC = K3SR \cdot K4 \cdot K5 \cdot K6 \cdot K7 \cdot Q \cdot F \cdot RT \cdot 0.0036 = 1.2 \cdot 1 \cdot 0.4 \cdot 1.45 \cdot 0.5 \cdot 0.002 \cdot 40 \cdot 100 \cdot 0.0036 = 0.01002$

Максимальный разовый выброс, г/сек, $G = 0.03944$

Валовый выброс, т/год, $M = 0.01002$

Итого выбросы от источника выделения: 001 Погрузка мусора строительного

Код	Наименование ЗВ	Выброс г/с	Выброс т/год
2908	Пыль неорганическая, содержащая двуокись кремния в %: 70-20	0.1653	0.01842

Источник загрязнения: 6011, Неорганизованный источник

Источник выделения: 6011 01, ДВС автотранспорта

Список литературы:

1. Методика расчета выбросов загрязняющих веществ от автотранспортных предприятий (раздел 3) Приложение №3 к Приказу Министра охраны окружающей среды Республики Казахстан от 18.04.2008 №100-п

2. Методика расчета выбросов загрязняющих веществ от предприятий дорожно-строительной отрасли (раздел 4)

Приложение №12 к Приказу Министра охраны окружающей среды Республики Казахстан от 18.04.2008 №100-п

РАСЧЕТ ВЫБРОСОВ ЗАГРЯЗНЯЮЩИХ ВЕЩЕСТВ ПРИ РАБОТЕ И ДВИЖЕНИИ АВТОМОБИЛЕЙ ПО ТЕРРИТОРИИ

Перечень транспортных средств

Марка автомобиля	Марка топлива	Всего	Макс
Грузовые автомобили карбюраторные свыше 2 т до 5 т (СНГ)			
	Дизельное топливо	14	5
ИТОГО : 14			

Расчетный период: Переходный период ($t > -5$ и $t < 5$)

Температура воздуха за расчетный период, град. С, $T = 0$

Тип машины: Грузовые автомобили дизельные свыше 8 до 16 т (иномарки)

Тип топлива: Дизельное топливо

Количество рабочих дней в году, дн., $DN = 152$

Наибольшее количество автомобилей, работающих на территории в течении 30 мин, $NKI = 4$

Общ. количество автомобилей данной группы за расчетный период, шт., $NK = 14$

Коэффициент выпуска (выезда), $A = 2$

Экологический контроль не проводится

Суммарный пробег с нагрузкой, км/день, $LIN = 2$

Суммарное время работы двигателя на холостом ходу, мин/день, $TXS = 3$

Макс. пробег с нагрузкой за 30 мин, км, $L2N = 1$

Макс. время работы двигателя на холостом ходу в течение 30 мин, мин, $TXM = 1$

Суммарный пробег 1 автомобиля без нагрузки по территории п/п, км, $L1 = 5$

Максимальный пробег 1 автомобиля без нагрузки за 30 мин, км, $L2 = 1$

Примесь: 0337 Углерод оксид (Окись углерода, Угарный газ) (584)

Пробеговые выбросы ЗВ, г/км, (табл.3.11), $ML = 5.31$

Удельные выбросы ЗВ при работе на холостом ходу, г/мин, (табл.3.12), $MXX = 0.84$

Выброс ЗВ в день при движении и работе на территории,г, $M1 = ML \cdot L1 + 1.3 \cdot ML \cdot LIN + MXX \cdot TXS = 5.31 \cdot 5 + 1.3 \cdot 5.31 \cdot 2 + 0.84 \cdot 3 = 42.9$

Валовый выброс ЗВ, т/год, $M = A \cdot M1 \cdot NK \cdot DN \cdot 10^{-6} = 2 \cdot 42.9 \cdot 14 \cdot 152 \cdot 10^{-6} = 0.1826$

Максимальный разовый выброс ЗВ одним автомобилем, г за 30 мин, $M2 = ML \cdot L2 + 1.3 \cdot ML \cdot L2N + MXX \cdot TXM = 5.31 \cdot 1 + 1.3 \cdot 5.31 \cdot 1 + 0.84 \cdot 1 = 13.05$

Максимальный разовый выброс ЗВ, г/с, $G = M2 \cdot NK1 / 30 / 60 = 13.05 \cdot 4 / 30 / 60 = 0.029$

Примесь: 2732 Керосин (654*)

Пробеговые выбросы ЗВ, г/км, (табл.3.11), $ML = 0.72$

Удельные выбросы ЗВ при работе на холостом ходу, г/мин, (табл.3.12), $MXX = 0.42$

Выброс ЗВ в день при движении и работе на территории,г, $M1 = ML \cdot L1 + 1.3 \cdot ML \cdot LIN + MXX \cdot TXS = 0.72 \cdot 5 + 1.3 \cdot 0.72 \cdot 2 + 0.42 \cdot 3 = 6.73$

Валовый выброс ЗВ, т/год, $M = A \cdot M1 \cdot NK \cdot DN \cdot 10^{-6} = 2 \cdot 6.73 \cdot 14 \cdot 152 \cdot 10^{-6} = 0.02864$

Максимальный разовый выброс ЗВ одним автомобилем, г за 30 мин, $M2 = ML \cdot L2 + 1.3 \cdot ML \cdot L2N + MXX \cdot TXM = 0.72 \cdot 1 + 1.3 \cdot 0.72 \cdot 1 + 0.42 \cdot 1 = 2.076$

Максимальный разовый выброс ЗВ, г/с, $G = M2 \cdot NK1 / 30 / 60 = 2.076 \cdot 4 / 30 / 60 = 0.00461$

РАСЧЕТ выбросов оксидов азота:

Пробеговые выбросы ЗВ, г/км, (табл.3.11), $ML = 3.4$

Удельные выбросы ЗВ при работе на холостом ходу, г/мин, (табл.3.12), $MXX = 0.46$

Выброс ЗВ в день при движении и работе на территории,г, $M1 = ML \cdot L1 + 1.3 \cdot ML \cdot LIN + MXX \cdot TXS = 3.4 \cdot 5 + 1.3 \cdot 3.4 \cdot 2 + 0.46 \cdot 3 = 27.2$

Валовый выброс ЗВ, т/год, $M = A \cdot M1 \cdot NK \cdot DN \cdot 10^{-6} = 2 \cdot 27.2 \cdot 14 \cdot 152 \cdot 10^{-6} = 0.1158$

Максимальный разовый выброс ЗВ одним автомобилем, г за 30 мин, $M2 = ML \cdot L2 + 1.3 \cdot ML \cdot L2N + MXX \cdot TXM = 3.4 \cdot 1 + 1.3 \cdot 3.4 \cdot 1 + 0.46 \cdot 1 = 8.28$

Максимальный разовый выброс ЗВ, г/с, $G = M2 \cdot NK1 / 30 / 60 = 8.279999999999999 \cdot 4 / 30 / 60 = 0.0184$

С учетом трансформации оксидов азота получаем:

Примесь: 0301 Азота (IV) диоксид (Азота диоксид) (4)

Валовый выброс, т/год, $\underline{M} = 0.8 \cdot M = 0.8 \cdot 0.1158 = 0.09264$

Максимальный разовый выброс,г/с, $GS = 0.8 \cdot G = 0.8 \cdot 0.0184 = 0.01472$

Примесь: 0304 Азот (II) оксид (Азота оксид) (6)

Валовый выброс, т/год, $M = 0.13 \cdot M = 0.13 \cdot 0.1158 = 0.015054$

Максимальный разовый выброс, г/с, $GS = 0.13 \cdot G = 0.13 \cdot 0.0184 = 0.00239$

Примесь: 0328 Углерод (Сажа, Углерод черный) (583)

Пробеговые выбросы ЗВ, г/км, (табл.3.11), $ML = 0.27$

Удельные выбросы ЗВ при работе на холостом ходу, г/мин, (табл.3.12), $MXX = 0.019$

Выброс ЗВ в день при движении и работе на территории, г, $M1 = ML \cdot L1 + 1.3 \cdot ML \cdot L1N + MXX \cdot Txs = 0.27 \cdot 5 + 1.3 \cdot 0.27 \cdot 2 + 0.019 \cdot 3 = 2.11$

Валовый выброс ЗВ, т/год, $M = A \cdot M1 \cdot NK \cdot DN \cdot 10^{-6} = 2 \cdot 2.11 \cdot 14 \cdot 152 \cdot 10^{-6} = 0.00898$

Максимальный разовый выброс ЗВ одним автомобилем, г за 30 мин, $M2 = ML \cdot L2 + 1.3 \cdot ML \cdot L2N + MXX \cdot TXM = 0.27 \cdot 1 + 1.3 \cdot 0.27 \cdot 1 + 0.019 \cdot 1 = 0.64$

Максимальный разовый выброс ЗВ, г/с, $G = M2 \cdot NK1 / 30 / 60 = 0.64 \cdot 4 / 30 / 60 = 0.001422$

Примесь: 0330 Сера диоксид (Ангидрид сернистый, Сернистый газ, Сера (IV) оксид) (516)

Пробеговые выбросы ЗВ, г/км, (табл.3.11), $ML = 0.531$

Удельные выбросы ЗВ при работе на холостом ходу, г/мин, (табл.3.12), $MXX = 0.1$

Выброс ЗВ в день при движении и работе на территории, г, $M1 = ML \cdot L1 + 1.3 \cdot ML \cdot L1N + MXX \cdot Txs = 0.531 \cdot 5 + 1.3 \cdot 0.531 \cdot 2 + 0.1 \cdot 3 = 4.336$

Валовый выброс ЗВ, т/год, $M = A \cdot M1 \cdot NK \cdot DN \cdot 10^{-6} = 2 \cdot 4.336 \cdot 14 \cdot 152 \cdot 10^{-6} = 0.01845$

Максимальный разовый выброс ЗВ одним автомобилем, г за 30 мин, $M2 = ML \cdot L2 + 1.3 \cdot ML \cdot L2N + MXX \cdot TXM = 0.531 \cdot 1 + 1.3 \cdot 0.531 \cdot 1 + 0.1 \cdot 1 = 1.32$

Максимальный разовый выброс ЗВ, г/с, $G = M2 \cdot NK1 / 30 / 60 = 1.32 \cdot 4 / 30 / 60 = 0.002933$

ИТОГО выбросы по периоду: Переходный период ($t > 5$ и $t < 5$)

Тип машины: Грузовые автомобили дизельные свыше 8 до 16 т (иномарки)										
<i>Dn, сут</i>	<i>Nk, шт</i>	<i>A</i>	<i>Nk1 шт.</i>	<i>L1, км</i>	<i>L1n, км</i>	<i>Txs, мин</i>	<i>L2, км</i>	<i>L2n, км</i>	<i>Txm, мин</i>	
152	14	2.00	4	5	2	3	1	1	1	
<i>ЗВ</i>	<i>Mxx, г/мин</i>	<i>Ml, г/км</i>	<i>г/с</i>			<i>т/год</i>				
0337	0.84	5.31	0.029			0.1826				
2732	0.42	0.72	0.00461			0.02864				
0301	0.46	3.4	0.01472			0.0926				
0304	0.46	3.4	0.00239			0.01505				
0328	0.019	0.27	0.001422			0.00898				
0330	0.1	0.531	0.002933			0.01845				

Расчетный период: Теплый период ($t > 5$)

Температура воздуха за расчетный период, град. С, $T = 30$

Тип машины: Грузовые автомобили дизельные свыше 8 до 16 т (иномарки)

Тип топлива: Дизельное топливо

Количество рабочих дней в году, дн., $DN = 108$

Наибольшее количество автомобилей, работающих на территории в течении 30 мин, $NKI = 4$

Общ. количество автомобилей данной группы за расчетный период, шт., $NK = 14$

Коэффициент выпуска (выезда), $A = 2$

Экологический контроль не проводится

Суммарный пробег с нагрузкой, км/день, $LIN = 2$

Суммарное время работы двигателя на холостом ходу, мин/день, $TXS = 3$

Макс. пробег с нагрузкой за 30 мин, км, $L2N = 1$

Макс. время работы двигателя на холостом ходу в течение 30 мин, мин, $TXM = 1$

Суммарный пробег 1 автомобиля без нагрузки по территории п/п, км, $L1 = 5$

Максимальный пробег 1 автомобиля без нагрузки за 30 мин, км, $L2 = 1$

Примесь: 0337 Углерод оксид (Окись углерода, Угарный газ) (584)

Пробеговые выбросы ЗВ, г/км, (табл.3.11), $ML = 4.9$

Удельные выбросы ЗВ при работе на холостом ходу, г/мин, (табл.3.12), $MXX = 0.84$

Выброс ЗВ в день при движении и работе на территории, г, $M1 = ML \cdot L1 + 1.3 \cdot ML \cdot LIN + MXX \cdot TXS = 4.9 \cdot 5 + 1.3 \cdot 4.9 \cdot 2 + 0.84 \cdot 3 = 39.76$

Валовый выброс ЗВ, т/год, $M = A \cdot M1 \cdot NK \cdot DN \cdot 10^{-6} = 2 \cdot 39.76 \cdot 14 \cdot 108 \cdot 10^{-6} = 0.1202$

Максимальный разовый выброс ЗВ одним автомобилем, г за 30 мин, $M2 = ML \cdot L2 + 1.3 \cdot ML \cdot L2N + MXX \cdot TXM = 4.9 \cdot 1 + 1.3 \cdot 4.9 \cdot 1 + 0.84 \cdot 1 = 12.1$

Максимальный разовый выброс ЗВ, г/с, $G = M2 \cdot NKI / 30 / 60 = 12.1 \cdot 4 / 30 / 60 = 0.0269$

Примесь: 2732 Керосин (654*)

Пробеговые выбросы ЗВ, г/км, (табл.3.11), $ML = 0.7$

Удельные выбросы ЗВ при работе на холостом ходу, г/мин, (табл.3.12), $MXX = 0.42$

Выброс ЗВ в день при движении и работе на территории, г, $M1 = ML \cdot L1 + 1.3 \cdot ML \cdot LIN + MXX \cdot TXS = 0.7 \cdot 5 + 1.3 \cdot 0.7 \cdot 2 + 0.42 \cdot 3 = 6.58$

Валовый выброс ЗВ, т/год, $M = A \cdot M1 \cdot NK \cdot DN \cdot 10^{-6} = 2 \cdot 6.58 \cdot 14 \cdot 108 \cdot 10^{-6} = 0.0199$

Максимальный разовый выброс ЗВ одним автомобилем, г за 30 мин, $M2 = ML \cdot L2 + 1.3 \cdot ML \cdot L2N + MXX \cdot TXM = 0.7 \cdot 1 + 1.3 \cdot 0.7 \cdot 1 + 0.42 \cdot 1 = 2.03$

Максимальный разовый выброс ЗВ, г/с, $G = M2 \cdot NKI / 30 / 60 = 2.03 \cdot 4 / 30 / 60 = 0.00451$

РАСЧЕТ выбросов оксидов азота:

Пробеговые выбросы ЗВ, г/км, (табл.3.11), $ML = 3.4$

Удельные выбросы ЗВ при работе на холостом ходу, г/мин, (табл.3.12), $MXX = 0.46$

Выброс ЗВ в день при движении и работе на территории, г, $M1 = ML \cdot L1 + 1.3 \cdot ML \cdot LIN + MXX \cdot TXS = 3.4 \cdot 5 + 1.3 \cdot 3.4 \cdot 2 + 0.46 \cdot 3 = 27.2$

Валовый выброс ЗВ, т/год, $M = A \cdot M1 \cdot NK \cdot DN \cdot 10^{-6} = 2 \cdot 27.2 \cdot 14 \cdot 108 \cdot 10^{-6} = 0.0823$

Максимальный разовый выброс ЗВ одним автомобилем, г за 30 мин, $M2 = ML \cdot L2 + 1.3 \cdot ML \cdot L2N + MXX \cdot TXM = 3.4 \cdot 1 + 1.3 \cdot 3.4 \cdot 1 + 0.46 \cdot 1 = 8.28$

Максимальный разовый выброс ЗВ, г/с, $G = M2 \cdot NK1 / 30 / 60 = 8.279999999999999 \cdot 4 / 30 / 60 = 0.0184$

С учетом трансформации оксидов азота получаем:

Примесь: 0301 Азота (IV) диоксид (Азота диоксид) (4)

Валовый выброс, т/год, $M = 0.8 \cdot M = 0.8 \cdot 0.0823 = 0.06584$

Максимальный разовый выброс, г/с, $GS = 0.8 \cdot G = 0.8 \cdot 0.0184 = 0.01472$

Примесь: 0304 Азот (II) оксид (Азота оксид) (6)

Валовый выброс, т/год, $M = 0.13 \cdot M = 0.13 \cdot 0.0823 = 0.010699$

Максимальный разовый выброс, г/с, $GS = 0.13 \cdot G = 0.13 \cdot 0.0184 = 0.00239$

Примесь: 0328 Углерод (Сажа, Углерод черный) (583)

Пробеговые выбросы ЗВ, г/км, (табл.3.11), $ML = 0.2$

Удельные выбросы ЗВ при работе на холостом ходу, г/мин, (табл.3.12), $MXX = 0.019$

Выброс ЗВ в день при движении и работе на территории, г, $M1 = ML \cdot L1 + 1.3 \cdot ML \cdot LIN + MXX \cdot TXS = 0.2 \cdot 5 + 1.3 \cdot 0.2 \cdot 2 + 0.019 \cdot 3 = 1.577$

Валовый выброс ЗВ, т/год, $M = A \cdot M1 \cdot NK \cdot DN \cdot 10^{-6} = 2 \cdot 1.577 \cdot 14 \cdot 108 \cdot 10^{-6} = 0.00477$

Максимальный разовый выброс ЗВ одним автомобилем, г за 30 мин, $M2 = ML \cdot L2 + 1.3 \cdot ML \cdot L2N + MXX \cdot TXM = 0.2 \cdot 1 + 1.3 \cdot 0.2 \cdot 1 + 0.019 \cdot 1 = 0.479$

Максимальный разовый выброс ЗВ, г/с, $G = M2 \cdot NK1 / 30 / 60 = 0.479 \cdot 4 / 30 / 60 = 0.001064$

Примесь: 0330 Сера диоксид (Ангидрид сернистый, Сернистый газ, Сера (IV) оксид) (516)

Пробеговые выбросы ЗВ, г/км, (табл.3.11), $ML = 0.475$

Удельные выбросы ЗВ при работе на холостом ходу, г/мин, (табл.3.12), $MXX = 0.1$

Выброс ЗВ в день при движении и работе на территории, г, $M1 = ML \cdot L1 + 1.3 \cdot ML \cdot LIN + MXX \cdot TXS = 0.475 \cdot 5 + 1.3 \cdot 0.475 \cdot 2 + 0.1 \cdot 3 = 3.91$

Валовый выброс ЗВ, т/год, $M = A \cdot M1 \cdot NK \cdot DN \cdot 10^{-6} = 2 \cdot 3.91 \cdot 14 \cdot 108 \cdot 10^{-6} = 0.01182$

Максимальный разовый выброс ЗВ одним автомобилем, г за 30 мин, $M2 = ML \cdot L2 + 1.3 \cdot ML \cdot L2N + MXX \cdot TXM = 0.475 \cdot 1 + 1.3 \cdot 0.475 \cdot 1 + 0.1 \cdot 1 = 1.193$

Максимальный разовый выброс ЗВ, г/с, $G = M2 \cdot NK1 / 30 / 60 = 1.193 \cdot 4 / 30 / 60 = 0.00265$

ИТОГО выбросы по периоду: Теплый период ($t > 5$)

Тип машины: Грузовые автомобили дизельные свыше 8 до 16 т (иномарки)										
<i>Dn, сут</i>	<i>Nk, шт</i>	<i>A</i>	<i>Nk1 шт.</i>	<i>L1, км</i>	<i>L1n, км</i>	<i>Txs, мин</i>	<i>L2, км</i>	<i>L2n, км</i>	<i>Txm, мин</i>	
108	14	2.00	4	5	2	3	1	1	1	
ЗВ	Mxx, г/мин	Ml, г/км	г/с				т/год			
0337	0.84	4.9	0.0269				0.1202			

2732	0.42	0.7	0.00451	0.0199
0301	0.46	3.4	0.01472	0.0658
0304	0.46	3.4	0.00239	0.0107
0328	0.019	0.2	0.001064	0.00477
0330	0.1	0.475	0.00265	0.01182

Расчетный период: Холодный период ($t < -5$)

Температура воздуха за расчетный период, град. С, $T = -5$

Тип машины: Грузовые автомобили дизельные свыше 8 до 16 т (иномарки)

Тип топлива: Дизельное топливо

Количество рабочих дней в году, дн., $DN = 105$

Наибольшее количество автомобилей, работающих на территории в течении 30 мин, $NKI = 4$

Общ. количество автомобилей данной группы за расчетный период, шт., $NK = 14$

Коэффициент выпуска (выезда), $A = 2$

Экологический контроль не проводится

Суммарный пробег с нагрузкой, км/день, $LIN = 2$

Суммарное время работы двигателя на холостом ходу, мин/день, $TXS = 3$

Макс. пробег с нагрузкой за 30 мин, км, $L2N = 1$

Макс. время работы двигателя на холостом ходу в течение 30 мин, мин, $TXM = 1$

Суммарный пробег 1 автомобиля без нагрузки по территории п/п, км, $L1 = 5$

Максимальный пробег 1 автомобиля без нагрузки за 30 мин, км, $L2 = 1$

Примесь: 0337 Углерод оксид (Окись углерода, Угарный газ) (584)

Пробеговые выбросы ЗВ, г/км, (табл.3.11), $ML = 5.9$

Удельные выбросы ЗВ при работе на холостом ходу, г/мин, (табл.3.12), $MXX = 0.84$

Выброс ЗВ в день при движении и работе на территории, г, $MI = ML \cdot L1 + 1.3 \cdot ML \cdot LIN + MXX \cdot TXS = 5.9 \cdot 5 + 1.3 \cdot 5.9 \cdot 2 + 0.84 \cdot 3 = 47.4$

Валовый выброс ЗВ, т/год, $M = A \cdot MI \cdot NK \cdot DN \cdot 10^{-6} = 2 \cdot 47.4 \cdot 14 \cdot 105 \cdot 10^{-6} = 0.1394$

Максимальный разовый выброс ЗВ одним автомобилем, г за 30 мин, $M2 = ML \cdot L2 + 1.3 \cdot ML \cdot L2N + MXX \cdot TXM = 5.9 \cdot 1 + 1.3 \cdot 5.9 \cdot 1 + 0.84 \cdot 1 = 14.4$

Максимальный разовый выброс ЗВ, г/с, $G = M2 \cdot NKI / 30 / 60 = 14.4 \cdot 4 / 30 / 60 = 0.032$

Примесь: 2732 Керосин (654*)

Пробеговые выбросы ЗВ, г/км, (табл.3.11), $ML = 0.8$

Удельные выбросы ЗВ при работе на холостом ходу, г/мин, (табл.3.12), $MXX = 0.42$

Выброс ЗВ в день при движении и работе на территории, г, $MI = ML \cdot L1 + 1.3 \cdot ML \cdot LIN + MXX \cdot TXS = 0.8 \cdot 5 + 1.3 \cdot 0.8 \cdot 2 + 0.42 \cdot 3 = 7.34$

Валовый выброс ЗВ, т/год, $M = A \cdot MI \cdot NK \cdot DN \cdot 10^{-6} = 2 \cdot 7.34 \cdot 14 \cdot 105 \cdot 10^{-6} = 0.0216$

Максимальный разовый выброс ЗВ одним автомобилем, г за 30 мин, $M2 = ML \cdot L2 + 1.3 \cdot ML \cdot L2N + MXX \cdot TXM = 0.8 \cdot 1 + 1.3 \cdot 0.8 \cdot 1 + 0.42 \cdot 1 = 2.26$

Максимальный разовый выброс ЗВ, г/с, $G = M2 \cdot NKI / 30 / 60 = 2.26 \cdot 4 / 30 / 60 = 0.00502$

РАСЧЕТ выбросов оксидов азота:

Пробеговые выбросы ЗВ, г/км, (табл.3.11), $ML = 3.4$

Удельные выбросы ЗВ при работе на холостом ходу, г/мин, (табл.3.12), $MXX = 0.46$

Выброс ЗВ в день при движении и работе на территории, г, $MI = ML \cdot LI + 1.3 \cdot ML \cdot LIN + MXX \cdot TXS = 3.4 \cdot 5 + 1.3 \cdot 3.4 \cdot 2 + 0.46 \cdot 3 = 27.2$

Валовый выброс ЗВ, т/год, $M = A \cdot MI \cdot NK \cdot DN \cdot 10^{-6} = 2 \cdot 27.2 \cdot 14 \cdot 105 \cdot 10^{-6} = 0.08$

Максимальный разовый выброс ЗВ одним автомобилем, г за 30 мин, $M2 = ML \cdot L2 + 1.3 \cdot ML \cdot L2N + MXX \cdot TXM = 3.4 \cdot 1 + 1.3 \cdot 3.4 \cdot 1 + 0.46 \cdot 1 = 8.28$

Максимальный разовый выброс ЗВ, г/с, $G = M2 \cdot NK1 / 30 / 60 = 8.279999999999999 \cdot 4 / 30 / 60 = 0.0184$

С учетом трансформации оксидов азота получаем:

Примесь: 0301 Азота (IV) диоксид (Азота диоксид) (4)

Валовый выброс, т/год, $M_ = 0.8 \cdot M = 0.8 \cdot 0.08 = 0.064$

Максимальный разовый выброс, г/с, $GS = 0.8 \cdot G = 0.8 \cdot 0.0184 = 0.01472$

Примесь: 0304 Азот (II) оксид (Азота оксид) (6)

Валовый выброс, т/год, $M_ = 0.13 \cdot M = 0.13 \cdot 0.08 = 0.0104$

Максимальный разовый выброс, г/с, $GS = 0.13 \cdot G = 0.13 \cdot 0.0184 = 0.00239$

Примесь: 0328 Углерод (Сажка, Углерод черный) (583)

Пробеговые выбросы ЗВ, г/км, (табл.3.11), $ML = 0.3$

Удельные выбросы ЗВ при работе на холостом ходу, г/мин, (табл.3.12), $MXX = 0.019$

Выброс ЗВ в день при движении и работе на территории, г, $MI = ML \cdot LI + 1.3 \cdot ML \cdot LIN + MXX \cdot TXS = 0.3 \cdot 5 + 1.3 \cdot 0.3 \cdot 2 + 0.019 \cdot 3 = 2.337$

Валовый выброс ЗВ, т/год, $M = A \cdot MI \cdot NK \cdot DN \cdot 10^{-6} = 2 \cdot 2.337 \cdot 14 \cdot 105 \cdot 10^{-6} = 0.00687$

Максимальный разовый выброс ЗВ одним автомобилем, г за 30 мин, $M2 = ML \cdot L2 + 1.3 \cdot ML \cdot L2N + MXX \cdot TXM = 0.3 \cdot 1 + 1.3 \cdot 0.3 \cdot 1 + 0.019 \cdot 1 = 0.709$

Максимальный разовый выброс ЗВ, г/с, $G = M2 \cdot NK1 / 30 / 60 = 0.709 \cdot 4 / 30 / 60 = 0.001576$

Примесь: 0330 Сера диоксид (Ангидрид сернистый, Сернистый газ, Сера (IV) оксид) (516)

Пробеговые выбросы ЗВ, г/км, (табл.3.11), $ML = 0.59$

Удельные выбросы ЗВ при работе на холостом ходу, г/мин, (табл.3.12), $MXX = 0.1$

Выброс ЗВ в день при движении и работе на территории, г, $MI = ML \cdot LI + 1.3 \cdot ML \cdot LIN + MXX \cdot TXS = 0.59 \cdot 5 + 1.3 \cdot 0.59 \cdot 2 + 0.1 \cdot 3 = 4.78$

Валовый выброс ЗВ, т/год, $M = A \cdot MI \cdot NK \cdot DN \cdot 10^{-6} = 2 \cdot 4.78 \cdot 14 \cdot 105 \cdot 10^{-6} = 0.01405$

Максимальный разовый выброс ЗВ одним автомобилем, г за 30 мин, $M2 = ML \cdot L2 + 1.3 \cdot ML \cdot L2N + MXX \cdot TXM = 0.59 \cdot 1 + 1.3 \cdot 0.59 \cdot 1 + 0.1 \cdot 1 = 1.457$

Максимальный разовый выброс ЗВ, г/с, $G = M2 \cdot NK1 / 30 / 60 = 1.457 \cdot 4 / 30 / 60 = 0.00324$

ИТОГО выбросы по периоду: Холодный период ($t < -5$)
 Температура воздуха за расчетный период, град. С, $T = -5$

<i>Тип машины: Грузовые автомобили дизельные свыше 8 до 16 т (иномарки)</i>										
<i>Dn, сут</i>	<i>Nk, шт</i>	<i>A</i>	<i>NkI шт.</i>	<i>L1, км</i>	<i>L1n, км</i>	<i>Txs, мин</i>	<i>L2, км</i>	<i>L2n, км</i>	<i>Txt, мин</i>	
105	14	2.00	4	5	2	3	1	1	1	
<i>ЗВ</i>	<i>Mxx, г/мин</i>	<i>MI, г/км</i>	<i>г/с</i>			<i>т/год</i>				
0337	0.84	5.9	0.032			0.1394				
2732	0.42	0.8	0.00502			0.0216				
0301	0.46	3.4	0.01472			0.064				
0304	0.46	3.4	0.00239			0.0104				
0328	0.019	0.3	0.001576			0.00687				
0330	0.1	0.59	0.00324			0.01405				

ИТОГО ВЫБРОСЫ ОТ СТОЯНКИ АВТОМОБИЛЕЙ

<i>Код</i>	<i>Наименование ЗВ</i>	<i>Выброс г/с</i>	<i>Выброс т/год</i>
0301	Азота (IV) диоксид (Азота диоксид) (4)	0.01472	0.22248
0304	Азот (II) оксид (Азота оксид) (6)	0.00239	0.036153
0328	Углерод (Сажа, Углерод черный) (583)	0.001576	0.02062
0330	Сера диоксид (Ангидрид сернистый, Сернистый газ, Сера (IV) оксид) (516)	0.00324	0.04432
0337	Углерод оксид (Окись углерода, Угарный газ) (584)	0.032	0.4422
2732	Керосин (654*)	0.00502	0.07014

Максимальные разовые выбросы достигнуты в холодный период при температуре -5 градусов С

ПРИЛОЖЕНИЕ 4. ЕДИНЫЙ ФАЙЛ РЕЗУЛЬТАТОВ РАСЧЕТОВ РАССЕЙВАНИЯ

Определение необходимости расчетов приземных концентраций по веществам на период строительства

Код ЗВ	Наименование загрязняющего вещества	ПДК максим. разовая, мг/м ³	ПДК средне-суточная, мг/м ³	ОБУВ ориентир. без-опасн. УВ, мг/м ³	Выброс вещества, г/с (М)	Средневзвешенная высота, м (Н)	М/(ПДК*Н) для Н>10 М/ПДК для Н<10	Необходимость проведения расчетов
1	2	3	4	5	6	7	8	9
0123	Железо (II, III) оксиды (в пересчете на железо) (ди)Железо триоксид, Железа оксид) (274)		0,04		0,02068	2	0,0517	Нет
0143	Марганец и его соединения (в пересчете на марганца (IV) оксид) (327)	0,01	0,001		0,00176	2	0,176	Да
0214	Кальций дигидроксид (Гашеная известь, Пушонка) (304)	0,03	0,01		0,001296	2	0,0432	Нет
0304	Азот (II) оксид (Азота оксид) (6)	0,4	0,06		0,068368	2	0,1709	Да
0328	Углерод (Сажа, Углерод черный) (583)	0,15	0,05		0,00898583334	2	0,0599	Нет
0337	Углерод оксид (Окись углерода, Угарный газ) (584)	5	3		0,07739286666	2	0,0155	Нет
0616	Диметилбензол (смесь о-, м-, п- изомеров) (203)	0,2			0,1535423	2	0,7677	Да
0621	Метилбензол (349)	0,6			0,0144667	2	0,0241	Нет
0827	Хлорэтилен (Винилхлорид, Этиленхлорид) (646)		0,01		0,0000093	2	0,000093	Нет
1210	Бутилацетат (Уксусной кислоты бутиловый эфир) (110)	0,1			0,0028	2	0,028	Нет
1301	Проп-2-ен-1-аль (Акролеин, Акрилальдегид) (474)	0,03	0,01		0,002	2	0,0667	Нет
1325	Формальдегид (Метаналь) (609)	0,05	0,01		0,002	2	0,040	Нет
1401	Пропан-2-он (Ацетон) (470)	0,35			0,0477333	2	0,1364	Да
2752	Уайт-спирит (1294*)			1	0,0125244	2	0,0125	Нет

2754	Алканы C12-19 /в пересчете на C/ (Угле-водороды предельные C12-C19 (в пересчете на C); Растворитель РПК-265П) (10)	1			0,31687	2	0,3169	Да
2902	Взвешенные частицы (116)	0,5	0,15		0,0066	2	0,0132	Нет
2908	Пыль неорганическая, содержащая дву-окись кремния в %: 70-20	0,3	0,1		0,63314	2	21 105	Да
2930	Пыль абразивная (Корунд белый, Моно-корунд) (1027*)			0,04	0,0034	2	0,085	Нет
2936	Пыль древесная (1039*)			0,1	0,078	2	0,780	Да
Вещества, обладающие эффектом суммарного вредного воздействия								
0301	Азота (IV) диоксид (Азота диоксид) (4)	0,2	0,04		0,07072	2	0,3536	Да
0330	Сера диоксид (Ангидрид сернистый, Сернистый газ, Сера (IV) оксид) (516)	0,5	0,05		0,03201346666	2	0,064	Нет
0342	Фтористые газообразные соединения /в пересчете на фтор/ (617)	0,02	0,005		0,00031	2	0,0155	Нет
0344	Фториды неорганические плохо раство-римые - (алюминия фторид, кальция фторид, натрия гексафторалюминат) (Фториды неорганические плохо раство-римые /в пересчете на фтор/) (615)	0,2	0,03		0,00167	2	0,0084	Нет
Примечания: 1. Необходимость расчетов концентраций определяется согласно п.58 МРК-2014. Значение параметра в колонке 8 должно быть >0.01 при Н>10 и >0.1 при Н<10, где Н - средневзвешенная высота ИЗА, которая определяется по стандартной форму-ле: Сумма(Н_і*М_і)/Сумма(М_і), где Н_і - фактическая высота ИЗА, М_і - выброс ЗВ, г/с								
2. При отсутствии ПДКм.р. берется ОБУВ, при отсутствии ОБУВ - ПДКс.с.								

**ПРИЛОЖЕНИЕ 5. ВЫПИСКА ИЗ ПОСТАНОВЛЕНИЯ АКИМАТА ГОРОДА
АСТАНЫ**

**Выписка из постановления акимата
города Астаны**

№ 510-5063

от 26 декабря 2025 года

**О разрешении на проведение
изыскательских и проектных
работ объектов промышленно-
гражданского назначения
на земельных участках**

В соответствии со статьей 71 Земельного кодекса Республики Казахстан от 20 июня 2003 года, статьей 37 Закона Республики Казахстан от 23 января 2001 года «О местном государственном управлении и самоуправлении в Республике Казахстан», акимат города Астаны **ПОСТАНОВЛЯЕТ:**

49. Разрешить Государственному учреждению «Управление транспорта и развития дорожно-транспортной инфраструктуры города Астаны» согласно приложению проведение изыскательских и проектных работ объектов промышленно-гражданского назначения на земельных участках.

50. По истечении указанного в приложении срока проектирования настоящее постановление считать утратившим силу.

51. Контроль за исполнением настоящего постановления возложить на первого заместителя акима города Астаны Нуркенова Н.Ж.

Приложение

**Список государственных учреждений,
получивших разрешение на проведение изыскательских и проектных
работ объектов промышленно-гражданского назначения на земельных участках**

№ п/п	Наименование государственного учреждения	Месторасположение земельного участка	Площадь земельного участка (га)	Целевое назначение объекта	Срок разрешения	Условия проведения обследования, изыскательских и проектных работ объекта на земельном участке, для завершения ранее указанных работ
1	2	3	4	5		6
17.	Государственное учреждение «Управление транспорта и развития дорожно-транспортной инфраструктуры города Астаны»	г. Астана, район «Сарайшық», жилой массив Достық	10,1067	Проведение изыскательских и проектных работ улицы	3 года	1. В течение 10-ти рабочих дней заключить договор об условиях проведения изыскательских и проектных работ объекта на земельном участке с ГУ «Управление архитектуры, градостроительства и земельных отношений города Астаны». 2. Получить сведения о наличии либо отсутствии собственников и землепользователей в границах проектируемого земельного участка в Департаменте земельного кадастра и технического обследования недвижимости филиала некоммерческого акционерного общества «Государственная корпорация «Правительство для граждан» по городу Астане. 3. В случае наличия собственников и землепользователей в границах проектируемого земельного участка, заключить договор об условиях компенсации убытков с каждым из собственников недвижимости, находящейся на данном земельном участке. 4. Проектные работы по объекту осуществить при условии выполнения подпункта 3) пункта 2 настоящего постановления

**Выписка верна
Руководитель Управления архитектуры,
градостроительства и земельных
отношений города Астаны**



**Астана қаласы
Әкімдігінің қаулысынан үзінді - көшірме**

№ 510-5063

2025 жылғы 26 желтоқсандағы

Жер учаскелерінде іздестіру және өнеркәсіптік-азаматтық мақсаттағы объектілерді жобалау жұмыстарын жүргізуге рұқсат беру туралы

Қазақстан Республикасының 2003 жылғы 20 маусымдағы Жер кодексінің 71-бабына, «Қазақстан Республикасындағы жергілікті мемлекеттік басқару және өзін-өзі басқару туралы» 2001 жылғы 23 қаңтардағы Қазақстан Республикасы Заңының 37-бабына сәйкес Астана қаласының әкімдігі **ҚАУЛЫ ЕТЕДІ:**

17. Қосымшаға сәйкес «Астана қаласының Көлік және жол-көлік инфрақұрылымын дамыту басқармасы» мемлекеттік мекемесіне жер учаскелерінде іздестіру және өнеркәсіптік-азаматтық мақсаттағы объектілерді жобалау жұмыстарын жүргізуге рұқсат берілсін.

2. Қосымшада көрсетілген жобалау мерзімі аяқталған соң осы қаулының күші жойылды деп танылсын.

3. Осы қаулының орындалуын бақылау Астана қаласы әкімінің бірінші орынбасары Н.Ж. Нұркеновке жүктелсін.

Қосымша

Жер учаскелерінде іздестіру және өнеркәсіптік-азаматтық мақсаттағы объектілерді жобалау жұмыстарын жүргізуге рұқсат алған мемлекеттік мекеме

р/с/№	Мемлекеттік мекеменің атауы	Жер учаскесінің орналасқан жері	Жер учаскесінің ауданы (га)	Объектінің нысанның мақсаты	Рұқсат беру мерзімі	Жер учаскесінде зерттеу, іздестіру және объектіні жобалау жұмыстарын жүргізуге рұқсат беру шарттары, бұрын көрсетілген жұмыстарды аяқтау үшін
1	2	3	4	5		6
17.	«Астана қаласының Көлік және жол-көлік инфрақұрылымын дамыту басқармасы» мемлекеттік мекемесі	Астана қаласы, «Сарайшық» ауданы, Достық тұрғын алабы	10,1067	Іздестіру және қошені жобалау жұмыстарын жүргізу	3 жыл	1. 10 жұмыс күні ішінде «Астана қаласының Сәулет, қала құрылысы және жер қатынастары басқармасы» мемлекеттік мекемесімен жер учаскесінде іздестіру және объектіні жобалау жұмыстарын жүргізу талаптары туралы шарт жасалсын. 2. «Азаматтарға арналған үкімет» мемлекеттік корпорациясы» коммерциялық емес акционерлік қоғамының Астана қаласы бойынша филиалының Жер кадастры және жылжымайтын мүлікті техникалық тексеру департаментінен жобаланып отырған жер учаскесінің шекараларында меншік иелері мен жер пайдаланушылардың болуы немесе болмауы туралы мәліметтерді алысын. 3. Жобаланып отырған жер учаскесінің шекараларында меншік иелері мен жер пайдаланушылар болған жағдайда, осы жер учаскесінде орналасқан жылжымайтын мүліктің әрбір меншік иесімен шығындарды өтеу талаптары туралы шарт жасалсын. 4. Объекті бойынша жобалау жұмыстарын осы қаулының 2-тармағының 3) тармақшасы орындалған жағдайда жүзеге асырсын

Үзінді-көшірме расталды
Астана қаласының Сәулет, қала құрылысы және жер қатынастары басқарма басшысы



А. Ахметов

**ПРИЛОЖЕНИЕ 6. СПРАВКА РГП «КАЗГИДРОМЕТ» О ФОНОВЫХ
КОНЦЕНТРАЦИЯХ**

«ҚАЗГИДРОМЕТ» РМК

ҚАЗАҚСТАН
РЕСПУБЛИКАСЫ
ЭКОЛОГИЯ,
ЖӘНЕ ТАБИҒИ
РЕСУРСТАР
МИНИСТРЛІГІ

РГП «КАЗГИДРОМЕТ»

МИНИСТЕРСТВО
ЭКОЛОГИИ И
ПРИРОДНЫХ
РЕСУРСОВ
РЕСПУБЛИКИ
КАЗАХСТАН

26.02.2026

1. Город - **Астана**
2. Адрес - **Астана, микрорайон Интернациональный, квартал Достык**
4. Организация, запрашивающая фон - **ТОО «QazJol Engineering»**
5. Объект, для которого устанавливается фон - **ГУ «Управление пассажирского транспорта и автомобильных дорог города Астаны»**
Разрабатываемый проект - **Строительство, реконструкция дорог и инженерных сетей в жилых массивах города Астаны. Поселок Достык. Незавершенное строительство. 1 очередь**
7. Перечень вредных веществ, по которым устанавливается фон: **Азота диоксид, Взвеш.в-ва, Диоксид серы, Углерода оксид,**

Значения существующих фоновых концентраций

Номер поста	Примесь	Концентрация Сф - мг/м ³				
		Штиль 0-2 м/сек	Скорость ветра (3 - U*) м/сек			
			север	восток	юг	запад
Астана	Азота диоксид	0.1234	0.1324	0.1343	0.1259	0.1184
	Взвеш.в-ва	0.6264	0.5456	0.5805	0.5721	0.6224
	Диоксид серы	0.1206	0.1038	0.1258	0.1739	0.1342
	Углерода оксид	1.6829	0.8646	1.1424	2.361	0.8771

Вышеуказанные фоновые концентрации рассчитаны на основании данных наблюдений за 2021-2025 годы.

КЛИМАТИЧЕСКИЕ ДАННЫЕ ПО МС НУР-СУЛТАН

Қазақстан Республикасы Экология және табиғи ресурстар министрлігінің "Қазгидромет" шаруашылық жүргізу құқығындағы республикалық мемлекеттік кәсіпорны



Қазақстан Республикасы 010000, Есіл ауданы, Мәңгілік Ел Даңғылы 11/1

Республиканское государственное предприятие на праве хозяйственного ведения "Казгидромет" Министерства экологии и природных ресурсов Республики Казахстан

Республика Казахстан 010000, район Есиль, Проспект Мангилик Ел 11/1

13.02.2026 №ЖТ-2026-00609883

ПШЕНЧИНОВА ГУЛЬШАРАТ САЙРАНҚЫЗЫ
КАЗАХСТАН, АСТАНА, САРЫАРКА РАЙОН,
УЛИЦА Шәймерден Қосшығұлұлы, 19, 209

На №ЖТ-2026-00609883 от 11 февраля 2026 года


РГП «Казгидромет» Министерства экологии и природных ресурсов Республики Казахстан, рассмотрев Ваше обращение от 12 февраля 2026 года № ЗТ-2026-00609883 предоставляет климатическую информацию по метеостанции Нурсултане согласно приложению. Запрашиваемые сведения скорость ветра превышения которой составляет 5% относятся к категории специализированной гидрометеорологической информации. Согласно пункту 5 Правил предоставления информации Национальной гидрометеорологической службой (далее — Правила), такая информация предоставляется исключительно на возмездной основе по ценам, утвержденным уполномоченным органом. Информировуем, что в настоящее время выполнение запрашиваемого вида работ не предусмотрено действующим прейскурантом РГП «Казгидромет». В связи с этим Предприятие не имеет правовых оснований для оказания данной услуги как на платной, так и на безвозмездной основе. Однако, согласно пункту 3 статьи 162 Экологического Кодекса, производителями метеорологической информации являются Национальная гидрометеорологическая служба, поставщики аэронавигационного обслуживания, ведомственные метеорологические службы Вооруженных Сил Республики Казахстан, юридические лица, а также индивидуальные предприниматели, осуществляющие производство метеорологической информации. Таким образом, при наличии необходимых исходных данных, расчеты специализированных показателей могут быть выполнены любой сторонней профильной организацией. Информации общего назначения, которая может послужить основой для дальнейших расчетов, находится в открытом доступе на сайте РГП «Казгидромет» (http://ecodata.kz:3838/dm_climat_ru/). Дополнительно сообщаем, в соответствии со статьей 91 Административного процедурно-процессуального кодекса Республики Казахстан от 29 июня 2020 года № 350-VI, участник административной процедуры вправе обжаловать административный акт, административное действие (бездействие), не связанное с принятием административного акта, в административном (досудебном) порядке. Приложение: Информация 1 лист.

Қабылданған шешіммен келіспеген жағдайда, Сіз оған Қазақстан Республикасы Әкімшілік рәсімдік-процестік кодекстің 91-бабына сәйкес шағымдануға құқылысыз.

В случае несогласия с принятым решением, Вы вправе обжаловать его в соответствии со статьей 91 Административного процедурно-процессуального кодекса Республики Казахстан.

первый заместитель генерального директора

КАЛИЕВ АСЕТ САНСЫЗБАЕВИЧ



Исполнитель

МАКАТОВ ОЛЖАС ОРКИНОВИЧ

тел.: 7023189071

Осы құжат «Электрондық құжат және электрондық цифрлық қолтаңба туралы» Қазақстан Республикасының 2003 жылғы 7 қаңтардағы N 370-II Заңы 7 бабының 1 тармағына сәйкес қағаз тасығыштағы құжатпен бірдей.

Данный документ согласно пункту 1 статьи 7 ЗРК от 7 января 2003 года N370-II «Об электронном документе и электронной цифровой подписи» равнозначен документу на бумажном носителе.

Қабылданған шешіммен келіспеген жағдайда, Сіз оған Қазақстан Республикасы Өкімшілік рәсімдік-процестік кодекстің 91-бабына сәйкес шағымдануға құқылысыз.


В случае несогласия с принятым решением, Вы вправе обжаловать его в соответствии со статьей 91 Административного процедурно-процессуального кодекса Республики Казахстан.

**Климатические данные
по метеорологической станции МС Нур-Султан (г.Астана).**

Наименование	Значение
Средняя минимальная температура воздуха (январь)	-21.0 °С
Средняя максимальная температура воздуха (июль)	+26.9 °С
Среднее число дней со снежным покровом	150
Число дней с жидкими осадками	108
Средняя годовая скорость ветра	3.8 м/с

Повторяемость направлений ветра и штилей, %

МС Нур-Султан	С	СВ	В	ЮВ	Ю	ЮЗ	З	СЗ	Штиль
		6	13	10	13	15	19	16	8



Примечание:

— Потребитель может самостоятельно скачать необходимые климатические данные по температуре воздуха и количеству осадков на официальном сайте РГП «Казгидромет» https://www.kazhydromet.kz/ru/meteo_db, пройдя предварительную регистрацию. После регистрации потребителю необходимо перейти во вкладку «Главная – Государственный климатический кадастр». Для получения метеорологических данных с 2000 года по настоящее время потребителю следует перейти во вкладку «Главная – Интерактивные карты и базы данных – Метеорологическая база данных».

— Данная климатическая информация за разные периоды рассчитана в зависимости от года выпуска климатического справочника.

Исп. ДМ УК Ашимгали Е.
Тел.8(7172)798302

**ПРИЛОЖЕНИЕ 7. ЗАКЛЮЧЕНИЕ ОБ ОПРЕДЕЛЕНИИ СФЕРЫ ОХВАТА
ОЦЕНКИ ВОЗДЕЙСТВИЯ НА ОКРУЖАЮЩУЮ СРЕДУ И (ИЛИ)
СКРИНИНГА ВОЗДЕЙСТВИЯ НАМЕЧАЕМОЙ ДЕЯТЕЛЬНОСТИ**

«ҚАЗАҚСТАН РЕСПУБЛИКАСЫ
ЭКОЛОГИЯ ЖӘНЕ ТАБИғИ
РЕСУРСТАР МИНИСТРЛІГІ
ЭКОЛОГИЯЛЫҚ РЕТТЕУ ЖӘНЕ
БАҚЫЛАУ КОМИТЕТІНІҢ
АСТАНА ҚАЛАСЫ БОЙЫНША
ЭКОЛОГИЯ ДЕПАРТАМЕНТІ» РММ



РГУ «ДЕПАРТАМЕНТ ЭКОЛОГИИ ПО
ГОРОДУ АСТАНА
КОМИТЕТА ЭКОЛОГИЧЕСКОГО
РЕГУЛИРОВАНИЯ И КОНТРОЛЯ
МИНИСТЕРСТВА ЭКОЛОГИИ И
ПРИРОДНЫХ РЕСУРСОВ
РЕСПУБЛИКИ КАЗАХСТАН»

010000, Астана қаласы, Сарыарқа ауданы,
Ыбығас Дүкенұлы көшесі, 23/1 үйі
дәлел: 8(7172) 39-59-78,
кеңес (факс): 8(7172) 22-62 74
mtr-ecodep@ecogeo.gov.kz

010000, город Астана, район Сарыарка
улицы Ыбығас Дүкенұлы, дом 23/1
дәлел: 8(7172) 39-59-78,
канцелярия(факс): 8(7172) 22-62 74
mtr-ecodep@ecogeo.gov.kz

Заклучение об определении сферы охвата оценки воздействия на окружающую среду и (или) скрининга воздействий намечаемой деятельности

На рассмотрение представлено: Заявление о намечаемой деятельности Государственное учреждение «Управление транспорта и развития дорожно-транспортной инфраструктуры города Астаны»
Материалы поступили на рассмотрение 18.11.2025 года KZ14RYS01462297.

Общие сведения

Сведения об инициаторе намечаемой деятельности: Государственное учреждение «Управление транспорта и развития дорожно-транспортной инфраструктуры города Астаны», 010000, Республика Казахстан, г.Астана, район Сарыарка, улица Бейбітшілік, здание № 11, 151140001473, Карагойшин Асхат Жиенбаевич, +7 705 874 38 58, UAD550@MAIL.RU.

Предполагаемое место дислокации намечаемой деятельности: Посёлок Достык расположен в юго-западной части города Астаны, в пределах района Сарайшык. Географические координаты участка работ: 51° 7'27.30"C; 71°34'23.06"В; 51° 7'30.74"C; 71°34'54.53"В; 51° 7'1. 03"C; 71°34'24.45"В; 51° 7'0.98"C; 71°34'10.02"В

Общее описание видов намечаемой деятельности.

«Строительство, реконструкция дорог и инженерных сетей в жилых массивах города Астаны. Поселок Достык. Завершение строительства. I очередь».

Предположительные сроки начала реализации намечаемой деятельности и ее завершения (включая строительство, эксплуатацию и постутилизацию объекта.

Продолжительность проведения работ ориентировочно составит 14 месяцев. Начало работ запланировано на 2 квартал (апрель) 2026г., окончание работ ориентировочно 3 квартал (июнь) 2027г. Постутилизация зданий и сооружений проектом не предусмотрена.



класс опасности) - 0,05447746 тонн, оксид углерода (4 класс опасности) - 0,1274899 тонн, фториды (2 класс опасности) - 0,000806 тонн, диметилбензол (3 класс опасности) - 0,20656077584 тонн, метилбензол (3 класс опасности) - 0,11527672168 тонн, хлорэтилен (1 класс опасности) - 0,000007254 тонн, бутилацетат (4 класс опасности) - 0,02235071731 тонн, акролеин (2 класс опасности) - 0,000504768 тонн, формальдегид (2 класс опасности) - 0,000504768 тонн, ацетон (4 класс опасности) - 0,04822456976 тонн, уайт-спирит - 0,02103235501 тонн, углеводороды (4 класс опасности) - 0,30037098 тонн, взвешенные частицы (3 класс опасности) - 0,376979148 тонн, пыль неорганическая, содержащая двуокись кремния в %: 70-20 (3 класс опасности) - 8,877493 тонн, пыль абразивная - 0,02333 тонн, пыль древесная - 0,00562 тонн. Ориентировочный валовый выброс вредных веществ в атмосферу от источников на период строительства составит 10,50402 тонн (без учета валового выброса от передвижных источников). На период эксплуатации источники выбросов отсутствуют.

Водоснабжение.

Расход воды составит: на хоз.-бытовые нужды – 1806,0 м³; на производственные технические нужды – 39904,0 м³. На производственные нужды в период строительства объекта вода используется безвозвратно. Вода, используемая на хозяйственно-бытовые нужды сбрасываются в существующие канализационные сети. Для нужд рабочих планируется использование привозной бутилированной воды. Для проведения мероприятия по пылеподавлению будет произведен закуп технической воды. Проектируемый участок трассы протяжением 5,26 км расположен в юго-восточной части в г.Астаны. В геоморфологическом отношении рассматриваемый участок приурочен к правобережью реки Ишим. Участок расположен в застраиваемой части поселка Достык. Рельеф местности носит характер слабо волнистой, полого наклонной равнины. Общий уклон местности южном направлении к реке Ишим. Абсолютные отметки поверхности проектируемого улицы составляют 352.15 – 361.77 м

Описание сбросов загрязняющих веществ

Хоз-бытовые сточные воды сбрасываются в биотуалет, по мере накопления стоки будут вывозиться специальным автотранспортом. Сброс стоков в поверхностные водоемы объектом не предусматривается. Сброс промывочных и дренажных вод будет организован через систему городской ливневой канализации.

Описание отходов.

Сбор и временное хранение отходов на период СМР проводится на специальных площадках (местах). Площадка для размещения контейнеров ТБО имеет твердое водонепроницаемое покрытие. В период строительства объекта на площадке будут образовываться следующие виды отходов: Опасные отходы: отходы от красок и лаков, содержащие органические растворители или другие



опасные вещества (тара из-под ЛКМ) - образуются при выполнении малярных работ. Объем образования 0,0182 тонн; абсорбенты, фильтровальные материалы (включая масляные фильтры иначе не определенные), ткани для вытирания, защитная одежда, загрязненные опасными материалами (промасленная ветошь) - образуется в процессе использования тряпья для протирки механизмов, деталей, станков и машин. Объем образования 0,0127 тонн; шламы от обработки сточных вод на месте эксплуатации, содержащие опасные вещества (нефте содержащий осадок очистных сооружений мойки колес автотранспорта) - образуются при зачистке отстойника сточных вод мойки автотранспорта. Объем образования 0,0567 тонн; битумные смеси, содержащие каменноугольную смолу (отходы битума) - образуются при выполнении гидроизоляционных работ. Объем образования 3,3305 тонн. Неопасные отходы: смешанные коммунальные отходы образуются в результате жизнедеятельности и непроизводственной деятельности персонала предприятия. Накапливается в специальных закрытых контейнерах, установленных на открытой площадке, огражденной с 3-х сторон. Объем образования 17,2 тонн; смеси бетона, кирпича, черепицы и керамики, за исключением упомянутых в 17 01 06 (строительные отходы) образуются при строительстве зданий/сооружений. Представляют собой цементный бетон. Объем образования 5000,0 тонн; отходы сварки (огарки сварочных электродов) - отход представляет собой остатки электродов после использования их при сварочных работах. Объем образования 0,21 тонн. Ориентировочный объем образующихся отходов составит 5020,828 тонн, из них опасных отходов – 3,418 тонн, неопасных отходов – 5017,41 тонн. Отходы, образующиеся в период работ, будут передаваться сторонней специализированной организацией по договору, имеющей разрешительные документы в области охраны окружающей среды.

Выводы: необходимость или отсутствия необходимости проведения обязательной оценки воздействия на окружающую среду: возможные воздействия намечаемой деятельности на окружающую среду, предусмотренные п.25 и п.29 Главы 3 «Инструкции по организации и проведению экологической оценки» (утв. приказом Министра экологии, геологии и природных ресурсов РК от 30.07.2021 г. №280, далее – Инструкция) прогнозируются. Воздействие на окружающую среду при реализации намечаемой деятельности приведет к случаям, предусмотренным в п.25, п.29 Главы 3 Инструкции:

1. осуществляется в Каспийском море (в том числе в заповедной зоне), на особо охраняемых природных территориях, в их охранных зонах, на землях оздоровительного, рекреационного и историко-культурного назначения; в пределах природных ареалов редких и находящихся под угрозой исчезновения видов животных и растений; на участках размещения элементов экологической сети, связанных с системой особо охраняемых природных территорий; на



территории (акватории), на которой компонентам природной среды нанесен экологический ущерб; на территории (акватории), на которой выявлены исторические загрязнения; **в черте населенного пункта или его пригородной зоны**; на территории с чрезвычайной экологической ситуацией или в зоне экологического бедствия;

2.в черте населенного пункта или его пригородной зоны;

На основании вышеизложенного, необходимо проведение обязательной оценки воздействия на окружающую среду.

При разработке «Отчета о возможных воздействиях» предусмотреть рекомендации государственных органов, а так же «Департамента экологии по городу Астана»:

1. В целях исключения негативного влияния на земельные ресурсы при проведении работ соблюдать требования ст.238 Экологического Кодекса (далее – Кодекс).

2. Необходимо предусмотреть сбор отходов согласно ст.320 Кодекса.

3. Предусмотреть природоохранные мероприятия в соответствии с Приложением 4 Кодекса в части охраны атмосферного воздуха, охраны земель, охрана от воздействия на прибрежные и водные экосистемы, животного и растительного мира, обращения с отходами.

4. Предусмотреть проведение работ по пылеподавлению согласно п.1 Приложения 4 к Кодексу.

5. Предусмотреть мероприятие по посадке зеленых насаждений согласно Приложения 4 к Кодексу.

6. При проведении работ учитывать розу ветров по отношению к ближайшей жилой зоне.

7. Согласно подпункта 22 пункта 25 «Инструкции по организации и проведению экологической оценки» от 30 июля 2021 года № 280 (далее – *Инструкция*) представить карту-схему расположения объекта с географическими координатами и жилыми застройками;

8. Показать сведения о вероятности возникновения аварий и опасных природных явлений (*подпункт 8 пункт 4 статьи 72 Экологического кодекса РК*).

9. В соответствии с пунктом 24 *Инструкции* представить характеристику возможных воздействий и оценку существенности воздействий;

10. Предусмотреть внедрение мероприятий согласно Приложения 4 к Экологическому кодексу РК

Согласно ст.238 Кодекса: Физические и юридические лица при использовании земель не должны допускать загрязнение земель, захламливание земной поверхности, деградацию и истощение почв, а также обязаны обеспечить снятие и сохранение плодородного слоя почвы, когда это



необходимо для предотвращения его безвозвратной утери. Согласно ст.66 Кодекса: В процессе оценки воздействия на окружающую среду проводится оценка воздействия на следующие объекты, в том числе в их взаимосвязи и взаимодействии: 1) атмосферный воздух; 2) поверхностные и подземные воды; 3) поверхность дна водоемов; 4) ландшафты; 5) земли и почвенный покров; 6) растительный мир; 7) животный мир; 8) состояние экологических систем и экосистемных услуг; 9) биоразнообразие; 10) состояние здоровья и условия жизни населения; 11) объекты, представляющие особую экологическую, научную, историко-культурную и рекреационную ценность; Разработать отчет о возможных воздействиях в соответствии со ст.72 Кодекса, приказа Министра экологии, геологии и природных ресурсов Республики Казахстан от 30 июля 2021 года № 280 «Об утверждении Инструкции по организации и проведению экологической оценки».

И.о. руководителя

А.Жанбатыр

Исп.Жумадиев Ж.
Тел.39-06-49



Сводная таблица предложений и замечаний по заявлению о намечаемой деятельности Государственное учреждение «Управление транспорта и развития дорожно-транспортной инфраструктуры города Астаны».

Дата составления сводной таблицы: 08.12.2025 г.

Место составления сводной таблицы: Департамент экологии по г. Астана
КЭРК МЭПР РК

Наименование уполномоченного органа в области охраны окружающей среды:
Комитет экологического регулирования и контроля МЭПР РК

Дата извещения о сборе замечаний и предложений заинтересованных государственных органов: 18.11.2025 г.

Срок предоставления замечаний и предложений заинтересованных государственных органов: 18.11.2025 г -08.12.2025 г.

Обобщение замечаний и предложений заинтересованных государственных органов:

№	Заинтересованный государственный орган	Замечания и предложения	Сведения о том, каким образом замечание или предложение было учтено, или причины, по которым замечание или предложение не было учтено
1	ГУ «Управление энергетики г.Астаны»	ГУ «Управление энергетики города Астаны», рассмотрев заявление к намечаемой деятельности к объекту «Строительство, реконструкция дорог и инженерных сетей в жилых массивах города Астаны. Поселок Достык. Завершение строительства. 1 очередь» ГУ «Управление транспорта и развития дорожно-транспортной инфраструктуры города Астаны, сообщает, что замечаний и предложений не имеет.	
2	ГУ «Управление охраны окружающей	Предложений и замечаний не поступало	



	среды и природопользования города Астаны»		
3	РГУ «Департамент санитарно-эпидемиологического контроля г.Астаны»	<p>Департамент санитарно-эпидемиологического контроля города Астана (далее-Департамент), рассмотрев Ваше письмо о предоставлении предложений и замечаний по заявлению о намечаемой деятельности к объекту «Строительство, реконструкция дорог и инженерных сетей в жилых массивах города Астаны. Поселок Достык. Завершение строительства. 1 очередь» ГУ «Управление транспорта и развития дорожно-транспортной инфраструктуры города Астаны» сообщает следующее.</p> <p>В соответствии с Кодексом Республики Казахстан «О здоровье народа и системе здравоохранения» и приказом Министра здравоохранения Республики Казахстан от 30 декабря 2020 года № ҚР ДСМ-336/2020 «О некоторых вопросах оказания государственных услуг в сфере санитарно-эпидемиологического благополучия населения» (с внесенными изменениями от 3 ноября 2022 года № ҚР ДСМ-126), не предусмотрено оказание государственной услуги по рассмотрению заявлений о намечаемой деятельности государственным органом в сфере санитарно-эпидемиологического благополучия населения.</p>	



		Сообщается для сведения и разъяснения, в случае несогласия с ответом Департамента, в соответствии с частью 3 статьи 91 «Административного процедурно-процессуального Кодекса» РК, решение принятое по обращению может быть обжаловано в административном порядке.	
4	РГУ «Есильская бассейновая инспекция по регулированию использования и охране водных ресурсов»	«Қазақстан Республикасы Су ресурстары және ирригация министрлігі Су ресурстарын реттеу, қорғау және пайдалану комитеті Су ресурстарын қорғау және пайдалануды реттеу жөніндегі Есіл бассейндік су инспекциясы» РММ-сі (бұдан әрі – Инспекция), «Астана қаласының Көлік және жол-көлік инфрақұрылымын дамыту басқармасы» ММ-нің белгіленіп отырған қызмет туралы өтінішіне ұсыныстар мен ескертулер ұсыну бойынша жоғарыдағы хатты қарап, келесіні хабарлайды. Жоспарланған қызмет: Астана қаласының тұрғын алаптарында жолдар мен инженерлік желілерді салу, реконструкциялау көзделуде. Достық кенті. Ұсынылған географиялық координаттарға сәйкес, жобаланатын учаскеге ең жақын су объектісі шамамен 80 м қашықтықта Есіл өзенінің ескі арнасы болып табылады. Географиялық координаттары: 1) 51° 7'27.30"C; 71°34'23.06"B; 2) 51° 7'30.74"C; 71°34'54.53"B; 3) 51° 7'1.03"C; 71°34'24.45"B;	



		<p>4) 51° 7'0.98"C; 71°34'10.02"B Бүгінгі таңда, аталған су объектісінде су қорғау аймағы мен су қорғау белдеуі орнатылмаған.</p> <p>«Су қорғау аймақтары мен белдеулерін белгілеу қағидаларын бекіту туралы» Қазақстан Республикасы Су ресурстары және ирригация министрінің 2025 жылғы 9 маусымдағы № 120-НҚ бұйрығына сәйкес, өзендер үшін әрбір жағалау бойынша су қорғау аймағының ең тар ені көпжылдық межелік деңгейі кезіндегі су жиегінен су тасқыны кезеңіндегі көпжылдық деңгей кезіндегі су жиегіне дейін (өзен жайылымын, жайылым жылғаларын, түпкі жағалауындағы тік жарларды, жарлар мен сайларды қоса алғанда) және бес жүр метр қоса есептеліп белгіленеді. Су қорғау белдеуінің ең төменгі ені – 35 метрден басталады.</p> <p>Осыған орай, жобаланатын учаскесі Есіл өзенінің ескі арнасының потенциалды су қорғау аймағында орналасқан.</p> <p>Қазақстан Республикасы Су кодексінің 50 бабына сәйкес:</p> <p>- су объектілерінде және (немесе) су қорғау аймақтарында жаңа объектілерді (ғимараттарды, құрылысжайларды, олардың кешендері мен коммуникацияларын) жобалау, салу және орналастыру, сондай-ақ объектілер алып жатқан жер учаскелерін су қорғау аймақтары</p>	
--	--	---	--



		<p>мен белдеулеріне жатқызғанға дейін тұрғызылған объектілерді реконструкциялау (кеңейту, жаңғырту, техникалық қайта жарақтандыру, қайта бейіндеу) бассейндік су инспекцияларымен келісіледі.</p> <p>Сәйкесінше, Инспекция объектілерді тікелей су объектісінде, су қорғау аймақтары мен белдеулерінде келіседі.</p> <p>Қазақстан Республикасы Су Кодексінің 86-бабына сәйкес су қорғау аймағының шегінде:</p> <p>1) жерүсті су объектілерінің, су қорғау аймақтары мен белдеулерінің ластануы мен коқыстануын болғызбайтын құрылысжайлармен және құрылыстармен қамтамасыз етілмеген жаңа және реконструкцияланған объектілерді пайдалануға беруге;</p> <p>2) автожанармай құю станцияларын, мұнай өнімдерін сақтауға арналған қоймаларды, көлік құралдары мен ауыл шаруашылығы техникасын техникалық қарап-тексеру, оларға қызмет көрсету, жөндеу және жуу пункттерін орналастыруға және салуға;</p> <p>3) тыңайтқыштарды, пестицидтерді, улы химикаттарды, көңді сақтауға және оларды қолдануға арналған қоймалар мен алаңдарды орналастыруға және салуға тыйым салынады. Су қорғау аймағында мәжбүрлі санитариялық өңдеу жүргізу</p>	
--	--	---	--



		<p>мен белдеулеріне жатқызғанға дейін тұрғызылған объектілерді реконструкциялау (кеңейту, жаңғырту, техникалық қайта жаратандыру, қайта бейіндеу) бассейндік су инспекцияларымен келісіледі.</p> <p>Сәйкесінше, Инспекция объектілерді тікелей су объектісінде, су қорғау аймақтары мен белдеулерінде келіседі.</p> <p>Қазақстан Республикасы Су Кодексінің 86-бабына сәйкес су қорғау аймағының шегінде:</p> <p>1) жерүсті су объектілерінің, су қорғау аймақтары мен белдеулерінің ластануы мен қоқыстануын болғызбайтын құрылысжайлармен және құрылғылармен қамтамасыз етілмеген жаңа және реконструкцияланған объектілерді пайдалануға беруге;</p> <p>2) автожанармай құю станцияларын, мұнай өнімдерін сақтауға арналған қоймаларды, көлік құралдары мен ауыл шаруашылығы техникасын техникалық қарап-тексеру, оларға қызмет көрсету, жөндеу және жуу пункттерін орналастыруға және салуға;</p> <p>3) тыңайтқыштарды, пестицидтерді, улы химикаттарды, көңді сақтауға және оларды қолдануға арналған қоймалар мен алаңдарды орналастыруға және салуға тыйым салынады. Су қорғау аймағында мәжбүрлі санитариялық өңдеу жүргізу</p>	
--	--	--	--



	градостроительства и земельных отношений города Астаны»	рассмотрев ваше письмо, касательно объекта «Строительство, реконструкция дорог и инженерных сетей в жилых массивах города Астаны. Поселок Достык. Завершение строительства. 1 очередь» ГУ «Управление транспорта и развития дорожно-транспортной инфраструктуры города Астаны», в рамках своей компетенции сообщает, что предложений и замечаний не имеет.	
7	ГУ «Управление строительства города Астаны»	Предложений и замечаний не поступало	
8	ГУ «Департамент по чрезвычайным ситуациям города Астаны Министерства по чрезвычайным ситуациям Республики Казахстан»	Департаментом по чрезвычайным ситуациям города Астаны МЧС РК (далее - Департамент), было рассмотрено заявление о намеряемой деятельности к объекту ««Строительство, реконструкция дорог и инженерных сетей в жилых массивах города Астаны. Поселок Достык. Завершение строительства. 1 очередь» ГУ «Управление транспорта и развития дорожно-транспортной	



		<p>инфраструктуры города Астаны».</p> <p>По результатам рассмотрения Департамент сообщает, что замечаний и предложений к вышеуказанному проекту не имеются.</p>	
9	<p>РГУ «Северо-Казахстанский межрегиональный департамент геологии Комитета геологии Министерства Экологии, геологии и природных ресурсов РК «Севказнедра»</p>	<p>МД «Севказнедра» (далее - МД), рассмотрев вышеуказанное письмо, сообщает следующее.</p> <p>МД является территориальным подразделением уполномоченного органа по изучению недр. Согласно статье 64 Кодекса РК «О недрах и недропользовании» от 27 декабря 2017 года № 125-VI ЗРК, уполномоченный орган по изучению недр реализует государственную политику в области геологического изучения недр и использования пространства недр.</p> <p>На основании вышеизложенного, МД не является заинтересованным государственным органом для рассмотрения заявления о намечаемой деятельности.</p>	

Примечание: Замечания и предложения от заинтересованной общественности не поступали



Жиынтық кестені жасау күні: 08.12.2025 ж.

Жиынтық кестені жасау орны: Астана қаласы бойынша экология департаменті ЭРБК

Қоршаған ортаны қорғау саласындағы уәкілетті органның атауы: ҚР ЭБЖМ Экологиялық реттеу және бақылау комитеті

Мүдделі мемлекеттік органдардың ескертулері мен ұсыныстарын жинау туралы хабарлама күні: 18.11.2025 ж.

Мүдделі мемлекеттік органдардың ескертулері мен ұсыныстарын ұсыну мерзімі: 19.11.2025 ж. - 08.12.2025 ж.

Мүдделі мемлекеттік органдардың ескертулері мен ұсыныстарын жинақтау:

№	Мүдделі мемлекеттік орган	Ескертулер мен ұсыныстар	Ескерту немесе ұсыныс қалай ескерілгені немесе ескерту немесе ұсыныс ескерілмегені туралы мәліметтер
1	«Астана қаласы Энергетика басқармасы» ММ	«Астана қаласының Энергетика басқармасы» ММ «Астана қаласының Көлік және жол-көлік инфрақұрылымын дамыту басқармасы» ММ-ің «Астана қаласының тұрғын алаптарында жолдар мен инженерлік желілерді салу, реконструкциялау. Достық Кенті. Құрылысты аяқтау 1 кезек» объектісіне белгіленіп отырған қызмет туралы өтінішті қарастырып, ескертулер мен ұсыныстардың жоқ екендігін хабарлайды.	
2	«Астана қаласының қоршаған ортаны қорғау және табиғатты пайдалану	ескертулер мен ұсыныстар түскен жоқ	



3	<p>басқармасы» ММ</p> <p>«Астана қаласының санитариялық-эпидемиологиялық бақылау департаменті» РММ</p>	<p>Астана қаласының санитариялық-эпидемиологиялық бақылау департаменті «Астана қаласының Көлік және жол-көлік инфрақұрылымын дамыту басқармасы» ММ-нің «Астана қаласының тұрғын алаптарында жолдар мен инженерлік желілерді салу, реконструкциялау. Достық Кенті. Құрылысты аяқтау 1 кезек» объектісі бойынша белгіленіп отырған қызметіне ұсыныстар мен ескертулер беру туралы хатыңызды қарастырып келесіні хабарлайды.</p> <p>«Халық денсаулығы және денсаулық сақтау жүйесі туралы» ҚР Кодексіне және «Халықтың санитариялық-эпидемиологиялық саламаттылығы саласында мемлекеттік қызметтер көрсетудің кейбір мәселелері туралы» ҚР ДСМ 2020 жылғы 30 желтоқсандағы № ҚР ДСМ-336/2020 бұйрығына (2022 жылғы 3 қарашадағы № ҚР ДСМ-126 бұйрығымен енгізілген өзгерістермен) сәйкес халықтың санитариялық-эпидемиологиялық саламаттылығы саласындағы мемлекеттік органның жоспарланған қызмет туралы өтініштерді қарау бойынша мемлекеттік қызмет көрсетуі көзделмеген.</p> <p>Осы шешіммен келіспеген жағдайда ҚР Әкімшілік рәсімдік-процестік кодексінің 91-бабының 3-бөлігіне сәйкес әкімшілік тәртіппен шағымдануға құқығыңыз бар екендігі қосымша хабарланады.</p>	
---	--	---	--



4	«Су ресурстарын пайдалануды реттеу және қорғау жөніндегі Есіл бассейндік инспекциясы» РММ	<p>«Қазақстан Республикасы Су ресурстары және ирригация министрлігі Су ресурстарын реттеу, қорғау және пайдалану комитеті Су ресурстарын қорғау және пайдалануды реттеу жөніндегі Есіл бассейндік су инспекциясы» РММ-сі (бұдан әрі – Инспекция), «Астана қаласының Көлік және жол-көлік инфрақұрылымын дамыту басқармасы» ММ-нің белгіленіп отырған қызмет туралы өтінішіне ұсыныстар мен ескертулер ұсыну бойынша жоғарыдағы хатты қарап, келесіні хабарлайды.</p> <p>Жоспарланған қызмет: Астана қаласының тұрғын алаптарында жолдар мен инженерлік желілерді салу, реконструкциялау көзделуде. Достық кенті.</p> <p>Ұсынылған географиялық координаттарға сәйкес, жобаланатын учаскеге ең жақын су объектісі шамамен 80 м қашықтықта Есіл өзенінің ескі арнасы болып табылады. Географиялық координаттары:</p> <ol style="list-style-type: none"> 1) 51° 7'27.30"C; 71°34'23.06"B; 2) 51° 7'30.74"C; 71°34'54.53"B; 3) 51° 7'1.03"C; 71°34'24.45"B; 4) 51° 7'0.98"C; 71°34'10.02"B <p>Бүгінгі таңда, аталған су объектісінде су қорғау аймағы мен су қорғау белдеуі орнатылмаған.</p> <p>«Су қорғау аймақтары мен белдеулерін белгілеу қағидаларын бекіту туралы» Қазақстан Республикасы Су ресурстары және ирригация министрінің 2025 жылғы 9 маусымдағы № 120-НҚ бұйрығына сәйкес, өзендер үшін әрбір жағалау бойынша су қорғау аймағының ең тар ені көпжылдық межелік деңгейі</p>	
---	---	--	--



		<p>кезіндегі су жиегінен су тасқыны кезеңіндегі көпжылдық деңгей кезіндегі су жиегіне дейін (өзен жайылымын, жайылым жылғаларын, түпкі жағалауындағы тік жарларды, жарлар мен сайларды қоса алғанда) және бес жүр метр қоса есептеліп белгіленеді. Су қорғау белдеуінің ең төменгі ені – 35 метрден басталады. Осыған орай, жобаланатын учаскесі Есіл өзенінің ескі арнасының потенциалды су қорғау аймағында орналасқан.</p> <p>Қазақстан Республикасы Су кодексінің 50 бабына сәйкес:</p> <p>- су объектілерінде және (немесе) су қорғау аймақтарында жаңа объектілерді (ғимараттарды, құрылысжайларды, олардың кешендері мен коммуникацияларын) жобалау, салу және орналастыру, сондай-ақ объектілер алып жатқан жер учаскелерін су қорғау аймақтары мен белдеулеріне жатқызғанға дейін тұрғызылған объектілерді реконструкциялау (кеңейту, жаңғырту, техникалық қайта жарақтандыру, қайта бейіндеу) бассейндік су инспекцияларымен келісіледі.</p> <p>Сәйкесінше, Инспекция объектілерді тікелей су объектісінде, су қорғау аймақтары мен белдеулерінде келіседі.</p> <p>Қазақстан Республикасы Су Кодексінің 86-бабына сәйкес су қорғау аймағының шегінде:</p> <p>1) жерүсті су объектілерінің, су қорғау аймақтары мен белдеулерінің ластануы мен қоқыстануын болғызбайтын құрылысжайлармен және құрылыстармен қамтамасыз</p>	
--	--	---	--



		<p>етілмеген жаңа және реконструкцияланған объектілерді пайдалануға беруге;</p> <p>2) автожанармай құю станцияларын, мұнай өнімдерін сақтауға арналған қоймаларды, көлік құралдары мен ауыл шаруашылығы техникасын техникалық қарап-тексеру, оларға қызмет көрсету, жөндеу және жуу пункттерін орналастыруға және салуға;</p> <p>3) тыңайтқыштарды, пестицидтерді, улы химикаттарды, көңді сақтауға және оларды қолдануға арналған қоймалар мен алаңдарды орналастыруға және салуға тыйым салынады. Су қорғау аймағында мәжбүрлі санитариялық өңдеу жүргізу қажет болған кезде уыттылығы аз және орташа, жойылуы оңай пестицидтерді қолдануға жол беріледі;</p> <p>4) тұрмыстық қатты және өнеркәсіптік қалдықтардың үйінділерін орналастыруға және жайғастыруға;</p> <p>5) зираттарды орналастыруға;</p> <p>6) жүктеме нормасынан асатын ауыл шаруашылығы жануарларын жаюға, мал шаруашылықтарын, мал сою алаңдарын (ауыл шаруашылығы жануарларын сою алаңдарын), мал қорымдарын (биотермиялық шұңқырларды), пестицидтердің арнаулы қоймаларын (көмінділерін) және олардың ыдыстарын орналастыруға;</p> <p>7) сарқынды суларды жинақтағыштарды, сарқынды сулармен суару алқаптарын, сондай-ақ жерүсті және жерасты суларының радиациялық, химиялық,</p>	
--	--	--	--



		микробиологиялық, токсикологиялық және паразитологиялық ластану қаупін туғызатын басқа да объектілерді орналастыруға тыйым салынатынын қосымша хабарлаймыз.	
5	«Ақмола облыстық орман шаруашылығы және жануарлар дүниесі аумақтық инспекциясы» РММ	Ақмола облыстық орман шаруашылығы және жануарлар дүниесі аумақтық инспекциясы «Астана қаласының Көлік және жол-көлік инфрақұрылымын дамыту басқармасы» ММ-нің «Астана қаласының тұрғын алаптарында жолдар мен инженерлік желілерді салу, реконструкциялау. Достық Кенті. Құрылысты аяқтау 1 кезек» объектісі бойынша ескертулер мен ұсыныстар жоқ екенін хабарлайды.	
6	«Астана қаласының сәулет, қала құрылысы және жер қатынастары басқармасы» ММ	«Астана қаласының сәулет, қала құрылысы және жер қатынастары басқармасы» ММ «Астана қаласының Көлік және жол-көлік инфрақұрылымын дамыту басқармасы» ММ-нің «Астана қаласының тұрғын алаптарында жолдар мен инженерлік желілерді салу, реконструкциялау. Достық Кенті. Құрылысты аяқтау 1 кезек» объектісіне қатысты сіздің хатыңызды қарап, өз құзыреті шеңберінде ұсыныстары мен ескертулері жоқ екенін хабарлайды.	
7	«Астана қаласының құрылыс басқармасы» ММ	ескертулер мен ұсыныстар түскен жоқ	
8	«Солтүстікқазжерқойнауы» Солтүстік	«Солтүстікқазжерқойнауы» ӨД (бұдан әрі – ӨД), жоғарыда көрсетілген хаты қарастырып,	



	Қазақстан өңіраралық геология Департаменті» РММ	<p>келесіні хабарлайды.</p> <p>ӨД жер қойнауын зерттеу жөніндегі уәкілетті органның аумақтық бөлімшесі болып табылады. ҚР «Жер қойнауы және жер қойнауын пайдалану туралы» 2017 жылғы 27 желтоқсандағы № 125-VI ҚРЗ Кодексінің 64-бабына сәйкес жер қойнауын зерттеу жөніндегі уәкілетті орган жер қойнауын геологиялық зерттеу және жер қойнауы кеңістігін пайдалану саласындағы мемлекеттік саясатты іске асырады.</p> <p>Жоғарыда айтылғандардың негізінде, ӨД белгіленген қызмет туралы өтінішті қарау үшін мүдделі мемлекеттік орган болып табылмайды.</p>	
9	«Астана қаласы бойынша Төтенше жағдайлар департаменті» ММ	<p>Қазақстан Республикасы Төтенше жағдайлар министрлігі Астана қаласы бойынша Төтенше жағдайлар департаменті <i>(бұдан әрі - Департамент)</i> " Астана қаласының Көлік және жолкөлік инфрақұрылымын дамыту басқармасы" ММ-нің «Астана қаласының тұрғын алаптарында жолдар мен инженерлік желілерді салу, реконструкциялау. Достық Кенті. Құрылысты аяқтау 1 кезек» объектісі бойынша белгіленіп отырған қызмет туралы өтінішін <i>(бұдан әрі - Өтініш)</i> қарады.</p> <p>Қарау нәтижелері бойынша Департамент жоғарыда көрсетілген жоба бойынша ескертулер мен ұсыныстар жоқ екенін хабарлайды.</p>	




--	--	--	--

Ескертпе: Мүдделі жұртшылықтан ескертулер және ұсыныстар түскен жоқ

Заместитель руководителя департамента

Жанбатыр Әлімжан Теміржанұлы



Бұл құжат ҚР 2003 жылдың 7 қаңтарындағы «Электрондық құжат және электрондық сандық қол қою» туралы заңның 7 бабы, 1 тармағына сәйкес қағаз бетіндегі заңмен тең.
Электрондық құжат www.ebisense.kz порталында құрылған. Электрондық құжат түпнұсқасын www.ebisense.kz порталында тексере аласыз.
Данный документ согласно пункту 1 статьи 7 ЗРК от 7 января 2003 года «Об электронном документе и электронной цифровой подписи» равнозначен документу на бумажном носителе. Электронный документ сформирован на портале www.ebisense.kz. Проверить подлинность электронного документа вы можете на портале www.ebisense.kz.



ПРИЛОЖЕНИЕ 8. ТЕХНИЧЕСКИЕ ДОКУМЕНТЫ

АРХИТЕКТУРНО-ПЛАНИРОВОЧНОЕ ЗАДАНИЕ (АПЗ)

Мемлекеттік қала құрылысы кадастрының бірыңғай инфрақұрылымдық деректер геоақпараттық порталы
Единый геоинформационный портал инфраструктурных данных государственного градостроительного кадастра

Бірегей нөмір 124121
Уникальный номер
Жіберілген күні 2025-09-09 16:13:54
Дата отправки



**ГУ Управление архитектуры,
градостроительства и земельных
отношений города Астаны**

ӘҚНЖК|НИКАД: KZ61VUA02011149

Жобалауға арналған сәулет-жоспарлау тапсырмасы (СЖТ) Архитектурно- планировочное задание (АПЗ) на проектирование

Номер: 124121 Берілген күні|Дата выдачи: 2025-09-18

Тапсырыс беруші (құрылыс салушы, инвестор) |Заказчик (застройщик, инвестор):
Государственное учреждение "Управление транспорта и развития дорожно-транспортной
инфраструктуры города Астаны"
БСН| БИН : 151140001473 Наименование юридического лица | Заңды тұлғаның атауы :
Государственное учреждение "Управление транспорта и развития дорожно-транспортной
инфраструктуры города Астаны"
Объектің атауы|Наименование объекта: Көшелер / Улицы
Жобаланатын объектінің мекенжайы|Адрес проектируемого объекта: юго-западнее жилого
массива Интернациональный
ОБН|УНО: 225036968933560680
МҚҚК тіркеу нөмірі|Регистрационный номер ГГК: 18092025001043



ЭЦҚ қол қойылды/Подписано ЭЦП

Құжат түпнұсқалығын <https://ezsigner.kz/>
сайтының "Құжатты тексеру" бөлімінде
CMS файлды жүктеу арқылы тексеруге
болады <https://ezsigner.kz#!/checkCMS>
Подлинность документа возможно
проверить на сайте <https://ezsigner.kz/> в
разделе "Проверить документ" загружая
CMS файл <https://ezsigner.kz#!/checkCMS>

Мемлекеттік қала құрылысы кадастрының бірыңғай инфрақұрылымдық деректер геоақпараттық порталы
Единый геоинформационный портал инфраструктурных данных государственного градостроительного кадастра

Бірегей нөмір 124121
Уникальный номер
Жіберілген күні 2025-09-09 16:13:54
Дата отправки

Сәулет-жоспарлау тапсырмасын (СЖТ) әзірлеу үшін негіздеме Основание для разработки архитектурно-планировочного задания (АПЗ)	Жергілікті атқарушы органның құқық белгілейтін құжатының Решение местного исполнительного органа и (или) правоустанавливающий документ № 20.12.2022 жылғы №510-3785 Астана қаласы әкімдігінің қаулысы / Постановление акимата города Астаны №510-3785 от 20.12.2022 года Берілген күні: Дата выдачи: 2022-12-20
Сатылылығы Стадийность	Эскизный проект
Қосымша Дополнительно	20.12.2022 жылғы №510-3785 Астана қаласы әкімдігінің қаулысы / Постановление акимата города Астаны №510-3785 от 20.12.2022 года
1. Учаскенің сипаттамасы Характеристика участка	
1. Учаскенің орналасқан жері 1. Местонахождение участка	Астана қаласы, Алматы ауданы, Интернациональный тұрғын алабының оңтүстік-батысында / Город Астана, район Алматы, юго-западнее жилого массива Интернациональный
2. Салынған учаскенің болуы (учаскеде бар құрылымдар мен иматтар, оның ішінде коммуникациялар, инженерлік құрылғылар, абаттандыру элементтері және басқалар) 2. Наличие застройки (строения и сооружения, существующие на участке, в том числе коммуникации, инженерные сооружения, элементы благоустройства и другие)	-абаттандыру мен көгалдандыру жоқ / - благоустройства и озеленения нет
3. Геодезиялық зерттелуі (түсірілімдердің болуы, олардың масштабы) 3. Геодезическая изученность (наличие съемок, их масштабы)	-М 1:2000 масштабты топографиялық түсірмесі / -топографическая съёмка в М 1:2000
4.Инженерлік-геологиялық зерттелуі (инженерлік-гаологиялық, гидрогеологиялық, топырақ -ботаникалық материалдардың және басқа да іздестірулердің болуы) 4.Инженерно-геологическая изученность (имеющиеся материалы инженерно-геологических, гидрогеологических, почвенно-ботанических и других изысканий)	-инженерлі-геологиялық ізденіс жұмыстары туралы мәліметтер / -данные об инженерно-геологических изысканиях
2. Жобаланатын объектінің сипаттамасы Характеристика проектируемого объекта	
1. Объектінің функционалдық мәні 1. Функциональное значение объекта	Улично-дорожная сеть



ЭЦҚ қол қойылды/Подписано ЭЦП

Құжат түпнұсқалығын <https://ezsigner.kz/> сайтының "Құжатты тексеру" бөлімінде CMS файлды жүктеу арқылы тексеруге болады <https://ezsigner.kz/#/checkCMS>

Подлинность документа возможно проверить на сайте <https://ezsigner.kz/> в разделе "Проверить документ" загружая CMS файл <https://ezsigner.kz/#/checkCMS>

Мемлекеттік қала құрылысы кадастрының бірлестігі инфрақұрылымдық деректер геоақпараттық порталы
Единый геоинформационный портал инфраструктурных данных государственного градостроительного кадастра

Бірегей нөмір 124121
Уникальный номер
Жіберілген күні 2025-09-09 16:13:54
Дата отправки

2. Қабат саны 2. Этажность	-
3. Жоспарлау жүйесі 3. Планировочная система	По проекту
4. Конструктивтік схемасы 4. Конструктивная схема	По проекту
Қосымша/Дополнительно	Объектінің функционалдық мәнін ескере отырып, жоба бойынша / По проекту с учетом функционального назначения объекта
5. Инженерлік қамтамасыз ету 5. Инженерное обеспечение	-
6. Энергия тиімділігі класы 6. Класс энергоэффективности	Жоба бойынша / По проекту
Қосымша/Дополнительно	Көшелер / Улицы
3. Қала құрылысы талаптары Градостроительные требования	
1. Көлемдік кеңістіктік шешім 1. Объемно-пространственное решение	Увязать со смежными по участку объектами
Қосымша/Дополнительно	Учаске бойынша іргелес объектілермен байланыстыру / Увязать со смежными по участку объектами
2. Бас жоспардың жобасы 2. Проект генерального плана	Жанасатын көшелердің тік жоспарлау белгілерінің егжей-тегжейлі жоспарлау жобасына, Қазақстан Республикасы құрылыстық нормативтік құжаттарының талаптарына сәйкес / В соответствии ПДП, вертикальных планировочных отметок прилегающих улиц, требованиям строительных нормативных документов Республики Казахстан
2-1 тігінен жоспарлау 2-1 вертикальная планировка	Іргелес аумақтардың жоғары белгілерімен байланыстыру / Увязать с высотными отметками прилегающей территории
2-2 абаттандыру және көгалдандыру 2-2 благоустройство и озеленение	-абаттандыру жобасын эскиздік жоба құрамында әзірлеу, Жобаны әзірлеген кезде ҚР ҚНЖЕ 3.01-01 Ас2007 «Астана қаласын жайғастыру және салу» және сәулет, қала құрылысы және құрылыс қызметі саласындағы Қазақстан Республикасының қолданыстағы заңнамаларының нормаларын басшылыққа алу, -жұмыс жобасының құрамында әзірленген дендропланға (жоспарға) сәйкес көгалдандыруды орындау, -маусымдық көгалдандыру жағдайында, жасыл желектер саны мен тізімдемесі бар кепілдік хат ұсыныңыз / -проект благоустройства разработать в составе



ЭЦҚ қол қойылды/Подписано ЭЦП

Құжат түпнұсқалығын <https://ezsigner.kz/> сайтының "Құжатты тексеру" бөлімінде CMS файлды жүктеу арқылы тексеруге болады <https://ezsigner.kz/#/checkCMS>

Подлинность документа возможно проверить на сайте <https://ezsigner.kz/> в разделе "Проверить документ" загружая CMS файл <https://ezsigner.kz/#/checkCMS>

Мемлекеттік қала құрылысы кадастрының бірыңғай инфрақұрылымдық деректер геоақпараттық порталы
Единый геоинформационный портал инфраструктурных данных государственного градостроительного кадастра

Бірегей нөмір 124121
Уникальный номер
Жіберілген күні 2025-09-09 16:13:54
Дата отправки

	эскизного проекта, при разработке проекта необходимо руководствоваться СНиП РК 3.01-01 Ас2007 «Планировка и застройка города Астаны» и нормами действующего законодательства Республики Казахстан в сфере архитектурной, градостроительной и строительной деятельности, -озеленение выполнить в соответствии с дендропланом (план озеленение), разработанным в составе рабочего проекта, -в случае сезонной посадки озеленения предоставить гарантийное письмо с ведомостью и количеством зеленых насаждений
2-3 автомобильдер тұрағы 2-3 парковка автомобилей	-
2-4 жердің құнарлы қабатын пайдалану 2-4 использование плодородного слоя почвы	-құнарлы қабаттың алынуын және пайдалануын қарастыру / -предусмотреть снятие, складирование и использование плодородного слоя
2-5 шағын сәулеттік пішіндер 2-5 малые архитектурные формы	-
2-6 жарықтандыру 2-6 освещение	-жобада объектілер мен аумақты жарықтандыру жүйесін ұсыну / -предложить в проекте систему освещения объекта и территории
4. Сәулет талаптары Архитектурные требования	
1. Сәулеттік бейненің стилистикасы 1. Стилистика архитектурного образа	Сформировать архитектурный образ в соответствии с функциональными особенностями объекта
Қосымша/Дополнительно	Объектінің функционалдық ерекшеліктеріне сәйкес сәулеттік келбетін қалыптастыру / Сформировать архитектурный образ в соответствии с функциональными особенностями объекта
2. Қоршап тұрған ғимараттармен өзара үйлесімдік сипаты 2. Характер сочетания с окружающей застройкой	Объектінің орналасқан жеріне және қала құрылысы мәніне сәйкес / В соответствии с местоположением объекта и градостроительным значением
3. Цветовое решение 3. Цветовое решение	Келісілген эскиздік жобаға сәйкес / Согласно согласованному эскизному проекту
4. Жарнамалық-ақпараттық шешім, оның ішінде: 4. Рекламно-информационное решение, в том числе:	«Қазақстан Республикасындағы тіл туралы» Қазақстан Республикасының 1997 жылғы 11 ші ддедегі Заңының 21-бабына сәйкес жарнамалық-ақпараттық қондырғыларды көздеу / Предусмотреть рекламно-



ЭЦҚ қол қойылды/Подписано ЭЦП

Құжат түпнұсқалығын <https://ezsigner.kz/> сайтының “Құжатты тексеру” бөлімінде CMS файлды жүктеу арқылы тексеруге болады <https://ezsigner.kz/#/checkCMS>

Подлинность документа возможно проверить на сайте <https://ezsigner.kz/> в разделе “Проверить документ” загружая CMS файл <https://ezsigner.kz/#/checkCMS>

Мемлекеттік қала құрылысы кадастрының бірінші инфрақұрылымдық деректер геоақпараттық порталы
Единый геоинформационный портал инфраструктурных данных государственного градостроительного кадастра

Бірегей нөмір 124121
Уникальный номер
Жіберілген күні 2025-09-09 16:13:54
Дата отправки

	информационные установки согласно статье 21 Закона Республики Казахстан от 11 июля 1997 года «О языках в Республике Казахстан»
4-1 түнгі жарықпен безендіру 4-1 ночное световое оформление	-
5. Кіреберіс тораптар 5. Входные узлы	-
6.Халықтың мүмкіндігі шектеулі топтарының тіршілік әрекеті үшін жағдай жасау 6. Создание условий для жизнедеятельности маломобильных групп населения	Іс-шараларды Қазақстан Республикасы құрылыстық нормативтік құжаттарының нұсқаулары мен талаптарына сәйкес көздеу; мүгедектердің ғимаратқа қолжетімділігін көздеу, пандустар, арнайы кірме жолдар мен мүгедектер арбаларының өту жолдарын көздеу / Предусмотреть мероприятия в соответствии с указаниями и требованиями строительных нормативных документов Республики Казахстан; предусмотреть доступ инвалидов к зданию, предусмотреть пандусы, специальные подъездные пути и устройства для проезда инвалидов колясок
7.Дыбыс-шу көрсеткіштері бойынша шарттарды сақтау 7. Соблюдение условий по звукошумовым показателям	-
Д. Сыртқы әрлеуге қойылатын талаптар Д. Требования к наружной отделке	
1. Жертөле 1. Цоколь	-
2. Қасбет/Қоршау құрастырмалары 2. Фасад / Ограждающие конструкций	-
5. Инженерлік желілерге қойылатын талаптар Требования к инженерным сетям	
1. Жылумен жабдықтау 1. Теплоснабжение	-
2. Сумен жабдықтау 2. Водоснабжение	-
3. Кәріз 3. Канализация	-
4. Электрмен жабдықтау 4. Электроснабжение	-
5. Газбен жабдықтау 5. Газоснабжение	-
6. Телекоммуникация 6. Телекоммуникация	-
7. Дренаж (қажет болған жағдайда) және нөсерлік кәріз)	-



ЭЦҚ қол қойылды/Подписано ЭЦП

Құжат түпнұсқалығын <https://ezsigner.kz/> сайтының “Құжатты тексеру” бөлімінде CMS файлды жүктеу арқылы тексеруге болады <https://ezsigner.kz/#!/checkCMS>

Подлинность документа возможно проверить на сайте <https://ezsigner.kz/> в разделе “Проверить документ” загружая CMS файл <https://ezsigner.kz/#!/checkCMS>

Мемлекеттік қала құрылысы кадастрының біршағай инфрақұрылымдық деректер геоақпараттық порталы
Единый геоинформационный портал инфраструктурных данных государственного градостроительного кадастра

Бірегей нөмір 124121
Уникальный номер
Жіберілген күні 2025-09-09 16:13:54
Дата отправки

7. Дренаж (при необходимости) и ливневая канализация)	
8. Стационарлық суғару жүйелері 8. Стационарные поливочные системы	-
Құрылыс салушыға жүктелетін міндеттер Обязательства, возлагаемые на застройщика	
1. Инженерлік іздестірулер бойынша 1. По инженерным изысканиям	Жер учаскесін игеруге инженерлік-геологиялық зерттеуді өткізгеннен, геодезиялық орналастырылғаннан және оның шекарасы нақты (жергілікті жерге) бекітілгеннен кейін кірісу / Приступить к освоению земельного участка разрешается после проведения инженерногеологического исследования, геодезического выноса и закрепления его границ в натуре (на местности)
2.Қолданыстағы құрылыстар мен құрылғыларды бұзу (ауыстыру) бойынша 2.По сносу (переносу) существующих строений и сооружений	Алаңда, ғимараттар мен құрылыстарда тұрақты геодезиялық тармақтар болған жағдайда, СКҚЖЖҚБ оларды сақтау немесе көшіру қажеттілігі жөнінде келісу қажет / При наличии или обнаружении на площадке, зданий или сооружений постоянных геодезических пунктов согласовать с УАГиЗО необходимость их сохранения или переноса
3.Жер асты және жер үсті коммуникацияларын ауыстыру бойынша 3.По переносу подземных и надземных коммуникаций	Ауыстыру (орналастыру) туралы техникалық шарттарға сәйкес не желілер мен құрылыстарды қорғау жөніндегі іс-шараларды жүргізу / Согласно техническим условиям на перенос (вынос) либо на проведения мероприятия по защите сетей и сооружений
4.Жасыл екпелерді сақтау және /немесе отырғызу бойынша 4. По сохранению и/или пересадке зеленых насаждений	-қолда бар жасыл көшеттердің міндетті түрде сақталуын (немесе көшірілуін) қарастыру / - предусмотреть обязательное сохранение (или перенос) существующих зеленых насаждений
5.Учаскені уақытша қоршау құрылысы бойынша 5. По строительству временного ограждения участка	-учаскені қоршаудың эскизін ұсыну қажет; / - предоставить эскиз ограждения участка;
Қосымша талаптар Дополнительные требования	1. Ғимараттағы ауа баптау жүйесін жобалау кезінде (жобада орталықтандырылған суық сумен жабдықтау және ауа баптау көзделмеген жағдайда) ғимарат қасбеттерінің сәулеттік шешіміне сәйкес жергілікті жүйелердің сыртқы элементтерін орналастыруды көздеу қажет. Жобаланатын



ЭЦҚ қол қойылды/Подписано ЭЦП

Құжат түпнұсқалығын <https://ezsigner.kz/> сайтының “Құжатты тексеру” бөлімінде CMS файлды жүктеу арқылы тексеруге болады <https://ezsigner.kz/#1/checkCMS>

Подлинность документа возможно проверить на сайте <https://ezsigner.kz/> в разделе “Проверить документ” загружая CMS файл <https://ezsigner.kz/#1/checkCMS>

Мемлекеттік қала құрылысы кадастрының бірінші инфрақұрылымдық деректер геоақпараттық порталы
 Единый геоинформационный портал инфраструктурных данных государственного градостроительного кадастра

Бірегей нөмір 124121
 Уникальный номер
 Жіберілген күні 2025-09-09 16:13:54
 Дата отправки

	<p>гимараттың қасбеттерінде жергілікті ау баптау жүйелерінің сыртқы элементтерін орналастыруға арналған жерлерді (бөліктер, маңдайшалар, балкондар және т.б.) көздеу қажет. 2. Ресурс үнемдеу және қазіргізаманғы энергия үнемдеу технологиялары бойынша материалдарды қолдану. / 1. При проектировании системы кондиционирования в здании (в том случае, когда проектом не предусмотрено централизованное холодоснабжение и кондиционирование) необходимо предусмотреть размещение наружных элементов локальных систем в соответствии с архитектурным решением фасадов здания. На фасадах проектируемого здания предусмотреть места (ниши, выступы, балконы и т.д.) для размещения наружных элементов локальных систем кондиционирования. 2. Применить материалы по ресурсосбережению и современных энергосберегающих технологий.</p> <p>1. При проектировании системы кондиционирования в здании (в том случае, когда проектом не предусмотрено централизованное холодоснабжение и кондиционирование) необходимо предусмотреть размещение наружных элементов локальных систем в соответствии с архитектурным решением фасадов здания. На фасадах проектируемого здания предусмотреть места (ниши, выступы, балконы и т.д.) для размещения наружных элементов локальных систем кондиционирования.</p> <p>2. Применить материалы по ресурсосбережению и современных энергосберегающих технологий.</p>
<p>Жалпы талаптар Общие требования</p>	<p>1. Жобаны (жұмыс жобасын) әзірлеу кезінде Қазақстан Республикасының сәулет, қала құрылысы және құрылыс қызметі саласындағы қолданыстағы заңнамасының нормаларын басшылыққа алу қажет. 2. Жобалауды түзетілген М 1:500 топографиялық түсірілім және бұрын орындалған геологиялық іздестірулер материалдарында жүргізу. 3. Қаланың бас</p>



ЭЦҚ қол қойылды/Подписано ЭЦП

Құжат түпнұсқалығын <https://ezsigner.kz/> сайтының “Құжатты тексеру” бөлімінде CMS файлды жүктеу арқылы тексеруге болады <https://ezsigner.kz/#!/checkCMS>
 Подлинность документа возможно проверить на сайте <https://ezsigner.kz/> в разделе “Проверить документ” загружая CMS файл <https://ezsigner.kz/#!/checkCMS>

Мемлекеттік қала құрылысы кадастрының бірыңғай инфрақұрылымдық деректер геоақпараттық порталы
Единый геоинформационный портал инфраструктурных данных государственного градостроительного кадастра

Бірегей нөмір 124121
Уникальный номер
Жіберілген күні 2025-09-09 16:13:54
Дата отправки

	<p>сәуетшісімен келісу: -Эскиздік жоба. 4. Құрылыс жобасына сараптама жүргізу (Қазақстан Республикасының сәулет, қала құрылысы және құрылыс қызметі саласындағы қолданыстағы заңнамамен белгілінген жағдайда). 5. Құрылыс-монтаждау жұмыстарының басталғандығы туралы хабарлама беру. 6. Салынған объектіні қабылдау және пайдалануға беру, сәулет, қала құрылысы және құрылыс қызметі саласындағы Қазақстан Республикасының қолданыстағы заңнамасының нормаларын басшылыққа жүзеге асырылады. / 1. При разработке проекта (рабочего проекта) необходимо руководствоваться нормами действующего законодательства Республики Казахстан в сфере архитектурной, градостроительной и строительной деятельности. 2. Проектирование необходимо вести на материалах откорректированной топографической съемки в М 1:500 и геологических изысканий, выполненных ранее. 3. Согласовать с главным архитектором города: -Эскизный проект. 4. Провести экспертизу проекта строительства (в случаях, установленных законодательством Республики Казахстан в сфере архитектурной и строительной деятельности). 5. Подать уведомление о начале строительно-монтажных работ. 6. Приемка и ввод в эксплуатацию построенного объекта осуществляется в соответствии с нормами действующего законодательства Республики Казахстан в сфере архитектурной, градостроительной и строительной деятельности.</p> <p>1. При разработке проекта (рабочего проекта) необходимо руководствоваться нормами действующего законодательства Республики Казахстан в сфере архитектурной, градостроительной и строительной деятельности.</p> <p>2. Согласовать с главным архитектором города (района).</p> <p>3. Провести экспертизу проекта строительства (в случаях, установленных законодательством Республики Казахстан в</p>
--	--



ЭЦҚ қол қойылды/Подписано ЭЦП

Құжат түпнұсқалығын <https://ezsigner.kz/> сайтының “Құжатты тексеру” бөлімінде CMS файлды жүктеу арқылы тексеруге болады <https://ezsigner.kz/#!/checkCMS>

Подлинность документа возможно проверить на сайте <https://ezsigner.kz/> в разделе “Проверить документ” загружая CMS файл <https://ezsigner.kz/#!/checkCMS>

Мемлекеттік қала құрылысы кадастрының бірлестігі инфрақұрылымдық деректер геоақпараттық порталы
Единый геоинформационный портал инфраструктурных данных государственного градостроительного кадастра

Бірегей нөмір 124121
Уникальный номер
Жіберілген күні 2025-09-09 16:13:54
Дата отправки

	сфере архитектурной и строительной деятельности). 4. Подать уведомление о начале строительномонтажных работ. 5. Приемка и ввод в эксплуатацию построенного объекта (тип приемки).
Қосымша/Дополнительно	

Ескертпелер:

Примечания:

1. Жер учаскесін таңдау актісі негізінде СЖТ берілсе, СЖТ жер учаскесіне тиісті құқық туындаған кезден бастап күшіне енеді.

СЖТ және ТШ жобалау (жобалау-сметалық) құжаттаманың құрамында бекітілген құрылыстың бүкіл нормативтік ұзақтығының мерзімі шегінде қолданылады.

В случае предоставления АПЗ на основании акта выбора земельного участка, АПЗ вступает в силу с момента возникновения соответствующего права на земельный участок.

АПЗ и ТУ действуют в течение всего срока нормативной продолжительности строительства, утвержденного в составе проектной (проектно-сметной) документации.

2. СЖТ шарттарын қайта қарауды талап ететін жағдайлар туындаған кезде, оған өзгерістерді тапсырыс берушінің келісімі бойынша енгізілуі мүмкін.

В случае возникновения обстоятельств, требующих пересмотра условий АПЗ, изменения в него вносятся по согласованию с заказчиком.

3. СЖТ-да жазылған талаптар мен шарттар меншік нысанына және қаржыландыру көздеріне қарамастан инвестициялық процестің барлық қатысушылары үшін міндетті.

Требования и условия, изложенные в АПЗ, обязательны для всех участников инвестиционного процесса независимо от форм собственности и источников финансирования.

4. Тапсырыс берушінің СЖТ-да қамтылған талаптармен келіспеуі сот тәртібімен шағымдалуы мүмкін.

Несогласие заказчика с требованиями, содержащимися в АПЗ, обжалуется в судебном порядке.



ЭЦҚ қол қойылды/Подписано ЭЦП

Құжат түпнұсқалығын <https://ezsigner.kz/> сайтының “Құжатты тексеру” бөлімінде CMS файлы жүктеу арқылы тексеруге болады <https://ezsigner.kz/#!/checkCMS>

Подлинность документа возможно проверить на сайте <https://ezsigner.kz/> в разделе “Проверить документ” загружая CMS файл <https://ezsigner.kz/#!/checkCMS>

ЗАДАНИЕ НА ПРОЕКТИРОВАНИЕ

**СОГЛАСОВАНИЕ РГУ «ЕСИЛЬСКАЯ БАССЕЙНОВАЯ ВОДНАЯ
ИНСПЕКЦИЯ»**

1 - 3

Қазақстан Республикасы Су ресурстары және ирригация Министрлігі
"Қазақстан Республикасы Су ресурстары және ирригация министрлігі Су ресурстарын реттеу, қорғау және пайдалану комитетінің Су ресурстарын қорғау және пайдалануды реттеу жөніндегі Есіл бассейндік су инспекциясы"
республикалық мемлекеттік мекемесі



Министерство водных ресурсов и ирригации Республики Казахстан
Республиканское государственное учреждение «Есильская бассейновая водная инспекция по охране и регулированию использования водных ресурсов Комитета по регулированию, охране и использованию водных ресурсов Министерства водных ресурсов и ирригации Республики Казахстан»

АСТАНА ҚАЛАСЫ, Сәкен Сейфуллин көшесі, № 29 үй, 4

Г.АСТАНА, улица Сәкен Сейфуллин, дом № 29, 4

Номер: KZ93VRC00026811

Дата выдачи: 03.02.2026 г.

Согласование размещения предприятий и других сооружений, а также условий производства строительных и других работ на водных объектах, водоохраных зонах и полосах

Государственное учреждение "
Управление транспорта и развития дорожно-транспортной инфраструктуры города Астаны"
151140001473
010000, РЕСПУБЛИКА КАЗАХСТАН, Г.
АСТАНА, РАЙОН САРЫАРКА, улица
Бейбітшілік, здание № 11

Республиканское государственное учреждение «Есильская бассейновая водная инспекция по охране и регулированию использования водных ресурсов Комитета по регулированию, охране и использованию водных ресурсов Министерства водных ресурсов и ирригации Республики Казахстан», рассмотрев Ваше обращение № KZ52RRC00077122 от 26.01.2026 г., сообщает следующее:

Проектом предусматривается «Строительство, реконструкция дорог и инженерных сетей в жилых массивах города Астаны. Поселок Достык. Завершение строительства. 1 очередь».

Заказчиком проекта является – ГУ «Управление транспорта и развития дорожно-транспортной инфраструктуры г. Астаны», генпроектировщиком является – ТОО «ЕрКо-инжиниринг».

Согласно предоставленным географическим координатам, земельный участок проектируемого объекта находится на расстоянии около 330 метров от ближайшего водного объекта – участок старицы реки Есиль и 70 метров от старого русла реки Есиль.

Географические координаты:

51° 7'22.45"C; 71°34'21.13"B

51° 7'28.13"C; 71°34'52.38"B

51° 7'1.92"C; 71°34'27.55"B

51° 7'0.84"C; 71°34'10.10"B

В соответствии с постановлением акимата города Астаны от 25 ноября 2025 года №205-4542 на участок старицы реки Есиль в районе гольф-клуба города Астаны установлена водоохранная зона – 500 метров, водоохранная полоса – 35 метров.

На сегодняшний день на участке старого русла реки Есиль водоохранные зоны и полосы не установлены.

В соответствии со ст.50 Водного кодекса РК и приказа и.о. Министра водных ресурсов и ирригации Республики Казахстан от 20 июня 2025 года № 142-НҚ «Об утверждении Правил согласования размещения, проектирования и строительства, реконструкции сооружений и других объектов, влияющих на состояние водных объектов, а также условий проведения работ, связанных со строительной



деятельностью, лесоразведением, операциями по недропользованию, бурением скважин, санацией поверхностных водных объектов, рыбохозяйственной мелиорацией водных объектов, сельскохозяйственными и иными работами на водных объектах, в водоохраных зонах и полосах», Инспекция согласовывает размещение объектов непосредственно на водном объекте и на водоохраных зонах и полосах.

Относительно участка старицы реки Есиль, проектируемый объект находится в пределах водоохранной зоны.

Целью реализации рабочего проекта является оптимизация транспортных потоков и повышение пропускной способности улично-дорожной сети поселка Достык.

По завершении работ улицы местного значения будут интегрированы в единую транспортную систему, обеспечивая связь с прилегающими улицами и подъездными путями. Данное решение позволит сформировать завершённый планировочный облик района в строгом соответствии с утверждённым проектом детальной планировки, улучшая транспортную доступность и обеспечивая комфортную градостроительную среду.

Посёлок Достык расположен в юго-западной части города Астаны, в пределах района Сарайшык. С севера территория ограничена транспортной магистралью Астана-Караганда, которая обеспечивает связь с межрегиональной дорожной сетью и выход на основные городские направления. Восточная часть посёлка граничит с жилым массивом Интернациональный, что формирует устойчивую транспортно-планировочную и инженерную интеграцию с существующей городской застройкой.

Основной выезд с территории осуществляется на улицу Хайретдина Болганбаева, которая соединяет посёлок с магистральной сетью столицы, в том числе с дорогой к гольф-клубу и далее с улицами центральной части города. Такая схема обеспечивает удобную транспортную доступность и прямые связи с ключевыми районами Астаны.

Южная и западная части посёлка примыкают к незастроенным землям, предназначенным для перспективного освоения. Рельеф территории преимущественно равнинный, что благоприятно для строительства объектов жилой и инженерной инфраструктуры.

Через посёлок Достык осуществляется движение общественного маршрутного транспорта №129 на посёлок Интернациональный.

Мероприятия по охране водных ресурсов:

При проведении работ предусмотрены следующие мероприятия, обеспечивающие рациональное использование водных ресурсов и их охрану:

- при выполнении земляных работ, в том числе с использованием средств гидромеханизации, не допускаются не предусмотренные проектом засыпки или обводнение водоемов и водотоков, устройство плотин, запруд, перемычек, отводов, расчистки и углубления русла, изменение берегового контура;
- сброс загрязненных вод (производственных, бытовых, смывных, дренажных), приводящий к увеличению содержания в водных объектах загрязняющих веществ, запрещен;
- сокращение загрязнения водных объектов выносами мелкодисперсных грунтовых частиц в процессе снятия дерново-растительного слоя и образования открытых грунтовых поверхностей достигается правильной организацией работ, при которой до минимума уменьшается период времени от открытого состояния грунтовых поверхностей до их покрытия (укрепления);
- ливневые и талые воды, выносящие грунтовые частицы, не должны попадать непосредственно в водные объекты;
- во избежание непредвиденного сброса загрязненных вод, не допускается выполнение земляных работ, вызывающих понижение отметок поверхности (устройство выемок, резервов, дренажей, отводных канав и т.п.), в пределах защитных зон имеющих промышленных и бытовых отстойников, накопителей, каналов. Ширина защитных зон водных объектов, содержащих загрязненные стоки, должна быть указана в проектной документации и обозначена на генеральных строительных планах;
- ежедневный подвоз строительных материалов без создания площадок для хранения;
- подрядчику запрещается сваливать и сливать какие-либо материалы и вещества, получаемые при выполнении работ в пониженные места рельефа;
- подрядчик обязан постоянно содержать строительную площадку в чистоте и свободной от мусора и отходов; содержать территорию в санитарно-чистом состоянии; проводить регулярную уборку прилегающей территории от мусора и других загрязнений и обеспечить организованное складирование и своевременный вывоз производственных и бытовых отходов;
- на примыкающих территориях за пределами отведенной строительной площадки не допускается вырубка кустарника, устройство свалок отходов, складирование материалов, повреждение дерново-растительного покрова;



3 - 3

- устройство биотуалетов на период строительства, с последующим вывозом образованных хозяйственно-бытовых стоков ассенизаторскими машинами на договорной основе со специализированной организацией;
- машины и оборудование в зоне работ должны находиться только в период их использования;
- по завершению строительных работ с территории должны быть снесены временные здания и конструкции, проведена планировка поверхности грунта, выполнены предусмотренные работы по рекультивации и благоустройству территории;
- параметры применяемых машин, оборудования, транспортных средств, влияющих на окружающую среду в процессе эксплуатации должны соответствовать установленным стандартам и техническим условиям предприятия-изготовителя.
- соблюдение природоохранных требований законодательных и нормативных актов Республики Казахстан, внутренних документов и стандартов компании.

Все рабочие обеспечиваются доброкачественной питьевой водой, отвечающей требованиям действующих санитарных правил и нормативов. Для нужд рабочих планируется использование привозной бутилированной воды.

На основании вышесказанного, Инспекция согласовывает размещение «Строительство, реконструкция дорог и инженерных сетей в жилых массивах города Астаны. Поселок Достык. Завершение строительства. 1 очередь», при соблюдении следующих условий:

- соблюдение требований Водного законодательства, в том числе статей 50, 75-78, 86, 91 Водного Кодекса РК;
- соблюдение требований постановления акимата города Астаны от 25 ноября 2025 года № 205-4542;
- строго соблюдать проектные решения.

При несоблюдении вышеперечисленных условий, данное согласование считать недействительным.

И.о. руководителя инспекции

Серәлі Айбек Сәрсенұлы

