

Список исполнителей

Ф.И.О.

Руководитель

Исполнитель

Рахметов А.Т.

Байгометова Д.С.

ТОО «Жетісу-Жерқойнауы»

г. Алматы

Тел: 8 7075919301

e-mail: zh.zherkoinauy@mail.ru

СОДЕРЖАНИЕ

	АННОТАЦИЯ	7
	ВВЕДЕНИЕ	10
1	ОБЩИЕ СВЕДЕНИЯ О РАЙОНЕ РАБОТ	12
1.2	Описание состояния окружающей среды на предполагаемой затрагиваемой территории	13
1.2.1	Характеристика климатических условий	13
1.2.2	Характеристика поверхностных вод	16
1.2.3	Характеристика почвенного покрова	18
1.2.4	Геологическое строение района	19
1.2.5	Геологическое строение месторождения	21
1.3	Описание изменений окружающей среды, которые могут произойти в случае отказа от начала намечаемой деятельности	22
1.3.1	Охват изменений в состоянии всех объектов охраны окружающей среды и антропогенных объектов, на которые намечаемая деятельность может оказывать существенные воздействия, выявленные при определении сферы охвата и при подготовке отчета о возможных воздействиях	23
1.3.2	Полнота и уровень детализации достоверной информации об изменениях состояния окружающей среды должны быть не ниже уровня, достижимого при затратах на исследование, не превышающих выгоды от него	24
1.3.3	Охват изменений, которые могут произойти в результате существенных воздействий на затрагиваемую территорию всех видов намечаемой и осуществляемой деятельности	25
1.4	Информация о категории земель и целях использования земель в ходе строительства и эксплуатации объектов, необходимых для осуществления намечаемой деятельности	26
1.5	Информация о показателях объектов, необходимых для осуществления намечаемой деятельности, включая их мощность, габариты (площадь занимаемых земель, высота), другие физические и технические характеристики, влияющие на воздействия на окружающую среду	28
1.6	Описание планируемых к применению наилучших доступных технологий	33
1.7	Описание работ по утилизации существующих зданий, строений, сооружений, оборудования и способов их выполнения	34
1.8	Информацию об ожидаемых видах, характеристиках и количестве эмиссий в окружающую среду, иных вредных антропогенных воздействиях на окружающую среду, связанных со строительством и эксплуатацией объектов для осуществления рассматриваемой деятельности, включая воздействие на воды, атмосферный воздух, почвы, недра, а также вибрации, шумовые, электромагнитные, тепловые и радиационные воздействия	35
1.8.1	Атмосферный воздух	35
1.8.1.1	Перечень возможных загрязняющих веществ, выбрасываемых в атмосферу	35
1.8.1.2	Параметры выбросов загрязняющих веществ в атмосферу для	39

	расчета НДС	
1.8.1.3	Воздействия на почвенный покров	46
1.8.1.4	Воздействие на водные ресурсы. Гидрогеологические и горно-геологические условия, обоснование способа разработки	46
1.8.1.5	Водоснабжение и водопотребление	48
1.8.2	Воздействие на недра	50
1.8.3	Воздействие на животный и растительный мир	51
1.8.4	Критерии оценки радиологической обстановки	52
1.8.5	Акустическое воздействие	53
1.8.6	Вибрационное воздействие	54
1.8.7	Электромагнитные воздействия	54
1.9	Информация об ожидаемых видах, характеристиках и количестве отходов, которые будут образованы в ходе строительства и эксплуатации объектов в рамках намечаемой деятельности, в том числе отходов, образуемых в результате осуществления постутилизации существующих зданий, строений, сооружений, оборудования	56
1.10	Помещения, санитарно-бытовое обслуживание работников	57
2	ОПИСАНИЕ ЗАТРАГИВАЕМОЙ ТЕРРИТОРИИ С УКАЗАНИЕМ ЧИСЛЕННОСТИ ЕЕ НАСЕЛЕНИЯ, УЧАСТКОВ, НА КОТОРЫХ МОГУТ БЫТЬ ОБНАРУЖЕНЫ ВЫБРОСЫ, СБРОСЫ И ИНЫЕ НЕГАТИВНЫЕ ВОЗДЕЙСТВИЯ НАМЕЧАЕМОЙ ДЕЯТЕЛЬНОСТИ НА ОКРУЖАЮЩУЮ СРЕДУ, С УЧЕТОМ ИХ ХАРАКТЕРИСТИК И СПОСОБНОСТИ ПЕРЕНОСА В ОКРУЖАЮЩУЮ СРЕДУ; УЧАСТКОВ ИЗВЛЕЧЕНИЯ ПРИРОДНЫХ РЕСУРСОВ И ЗАХОРОНЕНИЯ ОТХОДОВ С УЧЕТОМ ИХ ХАРАКТЕРИСТИК И СПОСОБНОСТИ	58
3	ОПИСАНИЕ ВОЗМОЖНЫХ ВАРИАНТОВ ОСУЩЕСТВЛЕНИЯ НАМЕЧАЕМОЙ ДЕЯТЕЛЬНОСТИ С УЧЕТОМ ЕЕ ОСОБЕННОСТЕЙ И ВОЗМОЖНОГО ВОЗДЕЙСТВИЯ НА ОКРУЖАЮЩУЮ СРЕДУ	60
3.1	Вариант, выбранный инициатором намечаемой деятельности для применения, обоснование его выбора, описание других возможных рациональных вариантов, в том числе рационального варианта, наиболее благоприятного с точки зрения охраны жизни и (или) здоровья людей, окружающей среды	60
4	ВАРИАНТЫ ОСУЩЕСТВЛЕНИЯ НАМЕЧАЕМОЙ ДЕЯТЕЛЬНОСТИ	61
5	ВОЗМОЖНЫЕ РАЦИОНАЛЬНЫЕ ВАРИАНТЫ ОСУЩЕСТВЛЕНИЯ НАМЕЧАЕМОЙ ДЕЯТЕЛЬНОСТИ	67
6	ИНФОРМАЦИЯ О КОМПОНЕНТАХ ПРИРОДНОЙ СРЕДЫ И ИНЫХ ОБЪЕКТАХ, КОТОРЫЕ МОГУТ БЫТЬ ПОДВЕРЖЕНЫ СУЩЕСТВЕННЫМ ВОЗДЕЙСТВИЯМ НАМЕЧАЕМОЙ ДЕЯТЕЛЬНОСТИ	69
6.1	Жизнь и (или) здоровье людей, условия их проживания и деятельности	69
6.2	Биоразнообразии (в том числе растительный и животный мир, генетические ресурсы, природные ареалы растений и диких животных, пути миграции диких животных, экосистемы	71

6.2.1	Воздействие на животный и растительный мир	74
6.3	Характеристика ожидаемого воздействия на почвенный покров	75
6.4	Атмосферный воздух (в том числе риски нарушения экологических нормативов его качества, целевых показателей качества, а при их отсутствии – ориентировочно безопасных уровней воздействия на него)	76
6.5	Сопrotивляемость к изменению климата экологических и социально-экономических систем	77
6.6	Материальные активы, объекты историко-культурного наследия (в том числе архитектурные и археологические), ландшафты	78
7	ОПИСАНИЕ ВОЗМОЖНЫХ СУЩЕСТВЕННЫХ ВОЗДЕЙСТВИЙ (ПРЯМЫХ И КОСВЕННЫХ, КУМУЛЯТИВНЫХ, ТРАНСГРАНИЧНЫХ, КРАТКОСРОЧНЫХ И ДОЛГОСРОЧНЫХ, ПОЛОЖИТЕЛЬНЫХ И ОТРИЦАТЕЛЬНЫХ) НАМЕЧАЕМОЙ ДЕЯТЕЛЬНОСТИ НА ОБЪЕКТЫ	80
7.1	Эксплуатации объектов, предназначенных для осуществления намечаемой деятельности, в том числе работ по поcтyтилизации существующих объектов в случаях необходимости их проведения	80
7.2	Использования природных и генетических ресурсов (в том числе земель, недр, почв, воды, объектов растительного и животного мира – в зависимости от наличия этих ресурсов и места их нахождения, путей миграции диких животных)	80
8	ОБОСНОВАНИЕ ПРЕДЕЛЬНЫХ КОЛИЧЕСТВЕННЫХ И КАЧЕСТВЕННЫХ ПОКАЗАТЕЛЕЙ ЭМИССИЙ, ФИЗИЧЕСКИХ ВОЗДЕЙСТВИЙ НА ОКРУЖАЮЩУЮ СРЕДУ, ВЫБОРА ОПЕРАЦИЙ ПО УПРАВЛЕНИЮ ОТХОДАМИ	83
8.1	Обоснование полноты и достоверности исходных данных, принятых для расчётов нормативов НДС	83
8.2	Характеристика источников выбросов загрязняющих веществ в атмосферу	83
8.3	Расчет выбросов загрязняющих веществ в атмосферу при проведении работ	88
8.4	Предложения по нормативам НДС	115
8.5	Мероприятия по регулированию выбросов при неблагоприятных метеорологических условиях	119
8.6	Экологические требования по охране атмосферного воздуха при авариях	121
8.7	Расчет уровней физических воздействий (шум)	122
8.8	Результаты расчетов уровня загрязнения атмосферы на соответствующее положение и с учетом перспективы развития	125
8.9	Уточнение границ области воздействия объекта	132
8.10	Данные о пределах области воздействия	132
8.11	Мероприятия по организации и благоустройству СЗЗ	133
9	ОБОСНОВАНИЕ ПРЕДЕЛЬНОГО КОЛИЧЕСТВА НАКОПЛЕНИЯ ОТХОДОВ ПО ИХ ВИДАМ	135
9.1	Обоснование выбора операций по управлению отходами	135
9.1.1	Расчет образования производственных отходов	136
9.1.2	Расчет образования твердо-бытовых отходов	137
9.3	Система управления отходами производства и потребления при	138

	проведении работ	
9.4	Программа управления отходами	143
10	ОБОСНОВАНИЕ ПРЕДЕЛЬНЫХ ОБЪЕМОВ ЗАХОРОНЕНИЯ ОТХОДОВ ПО ИХ ВИДАМ, ЕСЛИ ТАКОЕ ЗАХОРОНЕНИЕ ПРЕДУСМОТРЕНО В РАМКАХ НАМЕЧАЕМОЙ ДЕЯТЕЛЬНОСТИ	149
11	ИНФОРМАЦИЯ ОБ ОПРЕДЕЛЕНИИ ВЕРОЯТНОСТИ ВОЗНИКНОВЕНИЯ АВАРИЙ И ОПАСНЫХ ПРИРОДНЫХ ЯВЛЕНИЙ, ХАРАКТЕРНЫХ СООТВЕТСТВЕННО ДЛЯ НАМЕЧАЕМОЙ ДЕЯТЕЛЬНОСТИ И ПРЕДПОЛАГАЕМОГО МЕСТА ЕЕ ОСУЩЕСТВЛЕНИЯ, ОПИСАНИЕ ВОЗМОЖНЫХ СУЩЕСТВЕННЫХ ВРЕДНЫХ ВОЗДЕЙСТВИЙ НА ОКРУЖАЮЩУЮ СРЕДУ, СВЯЗАННЫХ С РИСКАМИ ВОЗНИКНОВЕНИЯ АВАРИЙ И ОПАСНЫХ ПРИРОДНЫХ ЯВЛЕНИЙ, С УЧЕТОМ ВОЗМОЖНОСТИ ПРОВЕДЕНИЯ МЕРОПРИЯТИЙ ПО ИХ ПРЕДОТВРАЩЕНИЮ И ЛИКВИДАЦИИ	149
12	МЕРЫ ПО ПРЕДОТВРАЩЕНИЮ, СОКРАЩЕНИЮ, СМЯГЧЕНИЮ ВЫЯВЛЕННЫХ СУЩЕСТВЕННЫХ ВОЗДЕЙСТВИЙ НАМЕЧАЕМОЙ ДЕЯТЕЛЬНОСТИ НА ОКРУЖАЮЩУЮ СРЕДУ	160
12.1	Программа производственного экологического контроля	168
13	МЕРЫ ПО СОХРАНЕНИЮ И КОМПЕНСАЦИИ ПОТЕРИ БИОРАЗНООБРАЗИЯ	171
14	ОЦЕНКА ВОЗМОЖНЫХ НЕОБРАТИМЫХ ВОЗДЕЙСТВИЙ НАМЕЧАЕМОЙ ДЕЯТЕЛЬНОСТИ НА ОКРУЖАЮЩУЮ СРЕДУ И ОБОСНОВАНИЕ НЕОБХОДИМОСТИ ВЫПОЛНЕНИЯ ОПЕРАЦИЙ, ВЛЕКУЩИХ ТАКИЕ ВОЗДЕЙСТВИЯ	174
15	ЦЕЛИ, МАСШТАБЫ И СРОКИ ПРОВЕДЕНИЯ ПОСЛЕПРОЕКТНОГО АНАЛИЗА, ТРЕБОВАНИЯ К ЕГО СОДЕРЖАНИЮ, СРОКИ ПРЕДСТАВЛЕНИЯ ОТЧЕТОВ О ПОСЛЕПРОЕКТНОМ АНАЛИЗЕ УПОЛНОМОЧЕННОМУ ОРГАНУ	176
16	СПОСОБЫ И МЕРЫ ВОССТАНОВЛЕНИЯ ОКРУЖАЮЩЕЙ СРЕДЫ НА СЛУЧАИ ПРЕКРАЩЕНИЯ НАМЕЧАЕМОЙ ДЕЯТЕЛЬНОСТИ, ОПРЕДЕЛЕННЫЕ НА НАЧАЛЬНОЙ СТАДИИ ЕЕ ОСУЩЕСТВЛЕНИЯ	177
17	ОПИСАНИЕ МЕТОДОЛОГИИ ИССЛЕДОВАНИЙ И СВЕДЕНИЯ ОБ ИСТОЧНИКАХ ЭКОЛОГИЧЕСКОЙ ИНФОРМАЦИИ, ИСПОЛЬЗОВАННОЙ ПРИ СОСТАВЛЕНИИ ОТЧЕТА О ВОЗМОЖНЫХ ВОЗДЕЙСТВИЯХ	182
18	ОПИСАНИЕ ТРУДНОСТЕЙ, ВОЗНИКШИХ ПРИ ПРОВЕДЕНИИ ИССЛЕДОВАНИЙ И СВЯЗАННЫХ С ОТСУТСТВИЕМ ТЕХНИЧЕСКИХ ВОЗМОЖНОСТЕЙ И НЕДОСТАТОЧНЫМ УРОВНЕМ СОВРЕМЕННЫХ НАУЧНЫХ ЗНАНИЙ	182
19	КРАТКОЕ НЕТЕХНИЧЕСКОЕ РЕЗЮМЕ	183
СПИСОК ИСПОЛЬЗУЕМОЙ ЛИТЕРАТУРЫ		196
ПРИЛОЖЕНИЯ		198

АННОТАЦИЯ

Оценка воздействия на окружающую среду выполнена к Плану горных работ по добыче общераспространенных полезных ископаемых на 6 участках расположенных в Енбекшиказахском (№4, №5, №6, №7, №8, №9) районе Алматинской области, используемых для модернизации железнодорожного участка Алтынколь - Жетыген, с целью оценки влияния объекта на окружающую среду и установления нормативов природопользования.

Под оценкой воздействия на окружающую среду понимается процесс выявления, изучения, описания и оценки на основе соответствующих исследований возможных существенных воздействий на окружающую среду при реализации намечаемой деятельности, включающий в себя стадии, предусмотренные ст. 67 Экологического Кодекса.

Согласно ст.67 Экологического кодекса Оценка воздействия на окружающую среду включает в себя следующие стадии:

1) рассмотрение заявления о намечаемой деятельности в целях определения его соответствия требованиям настоящего Кодекса, а также в случаях, предусмотренных настоящим Кодексом, проведения скрининга воздействий намечаемой деятельности;

2) определение сферы охвата оценки воздействия на окружающую среду;

3) подготовку отчета о возможных воздействиях;

4) оценку качества отчета о возможных воздействиях;

5) вынесение заключения по результатам оценки воздействия на окружающую среду и его учет;

6) послепроектный анализ фактических воздействий при реализации намечаемой деятельности, если необходимость его проведения определена в соответствии с настоящим Кодексом.

Оценка воздействия на окружающую среду является обязательной:

1) для видов деятельности и объектов, перечисленных в разделе 1 приложения 1 к настоящему Кодексу с учетом указанных в нем количественных пороговых значений (при их наличии);

2) для видов деятельности и объектов, перечисленных в разделе 2 приложения 1 к настоящему Кодексу с учетом указанных в нем количественных пороговых значений (при их наличии), если обязательность проведения оценки воздействия на окружающую среду в отношении такой деятельности или таких объектов установлена в заключении о результатах скрининга воздействий намечаемой деятельности;

3) при внесении существенных изменений в виды деятельности и (или) деятельность объектов, указанных в подпунктах 1) и 2) настоящего пункта, в

отношении которых ранее была проведена оценка воздействия на окружающую среду;

4) при внесении существенных изменений в виды деятельности и (или) деятельность объектов, перечисленных в разделе 2 приложения 1 к настоящему Кодексу, в отношении которых ранее было выдано заключение о результатах скрининга воздействий намечаемой деятельности с выводом об отсутствии необходимости проведения оценки воздействия на окружающую среду, в случаях, когда обязательность проведения оценки воздействия на окружающую среду таких существенных изменений установлена в заключении о результатах скрининга воздействий намечаемой деятельности.

Для организации оценки возможных существенных воздействий намечаемой деятельности на окружающую среду:

1) инициатор намечаемой деятельности представляет проект отчета о возможных воздействиях в уполномоченный орган в области охраны окружающей среды в соответствии с пунктами 6 – 8 статьи 72 ЭК РК;

2) инициатор намечаемой деятельности распространяет объявление о проведении общественных слушаний в соответствии с пунктом 4 статьи 73 ЭК;

3) уполномоченный орган в области охраны окружающей среды в случае, предусмотренном пунктом 19 статьи 73 ЭК РК, создает экспертную комиссию;

4) уполномоченный орган в области охраны окружающей среды выносит заключение по результатам оценки воздействия на окружающую среду в соответствии со статьей 76 ЭК РК;

5) инициатор намечаемой деятельности организует проведение слепопроектного анализа в соответствии со статьей 78 ЭК.

Проект отчета о возможных воздействиях должен быть представлен в уполномоченный орган в области охраны окружающей среды не позднее трех лет с даты вынесения уполномоченным органом в области охраны окружающей среды заключения об определении сферы охвата оценки воздействия на окружающую среду. В случае пропуска инициатором указанного срока уполномоченный орган в области охраны окружающей среды прекращает процесс оценки воздействия на окружающую среду, возвращает инициатору проект отчета о возможных воздействиях и сообщает ему о необходимости подачи нового заявления о намечаемой деятельности.

Инициатор намечаемой деятельности (заказчик проекта) – ТОО «Теміржол Жөндеу».

Юридический адрес: Республика Казахстан, г. Астана, р-н «Есиль», ул. Д.Конаев, д.10.

Согласно Заключениям об определении сферы охвата оценки воздействия на окружающую среду и (или) скрининга воздействия намечаемой деятельности KZ11VWF00512120 от 16.02.2026; KZ93VWF00512099 от 16.02.2026; KZ65VWF00512215 от 16.02.2026; KZ18VWF00513643 от 18.02.2026; KZ23VWF00512680 от 16.02.2026; KZ28VWF00512299 от 16.02.2026 оценка воздействия на окружающую среду является обязательной.

Так как технология производства добычи по участкам принята одна, то отчет «О возможных воздействиях» представлен единым проектом.

На этапе отчета «О возможных воздействиях» приведена характеристика природной среды в районе деятельности предприятия, рассмотрены основные направления хозяйственного использования территории и определены принципиальные позиции согласно статьи 72 ЭК РК.

При выполнении отчета «О возможных воздействиях» определены потенциально возможные изменения в компонентах окружающей и социально-экономической среды при реализации намечаемой деятельности. Также определены качественные и количественные параметры намечаемой деятельности.

ВВЕДЕНИЕ

Защита окружающей среды является важнейшей социально-экономической задачей общества. Одной из проблем которой является ликвидация возможных негативных экологических последствий.

Охрана окружающей среды от загрязнения – не только важная социальная задача, но и серьезный фактор повышения эффективности общественного производства.

В соответствии с Экологическим Кодексом (ст. 65 пункт 5) запрещается реализация намечаемой деятельности, в том числе выдача экологического разрешения для осуществления намечаемой деятельности, без предварительного проведения оценки воздействия на окружающую среду, если проведение такой оценки является обязательным для намечаемой деятельности в соответствии с требованиями Экологического Кодекса.

Решения проекта оцениваются по их воздействию на атмосферный воздух, водные и земельные ресурсы, растительный и животный мир и другие факторы окружающей среды.

В ОВОС определены нежелательные и иные отрицательные последствия от осуществления производственной деятельности, разработаны предложения и рекомендации по оздоровлению окружающей среды, предотвращению уничтожения, деградации, повреждения и истощения экологических систем и природных ресурсов, обеспечению нормальных условий жизни и здоровья проживающего населения в районе предприятия.

Отчет о возможных воздействиях выполнен в соответствии с требованиями:

- Экологический Кодекс Республики Казахстан, регулирует отношения в области охраны, восстановления и сохранения окружающей среды, использования и воспроизводства природных ресурсов при осуществлении хозяйственной и иной деятельности, связанной с использованием природных ресурсов и воздействием на окружающую среду, в пределах территории Республики Казахстан. Кодекс Республики Казахстан от 2 января 2021 года № 400-VI ЗРК;

- Приказ Министра экологии, геологии и природных ресурсов Республики Казахстан от 30 июля 2021 года № 280 Об утверждении Инструкции по организации и проведению экологической оценки;

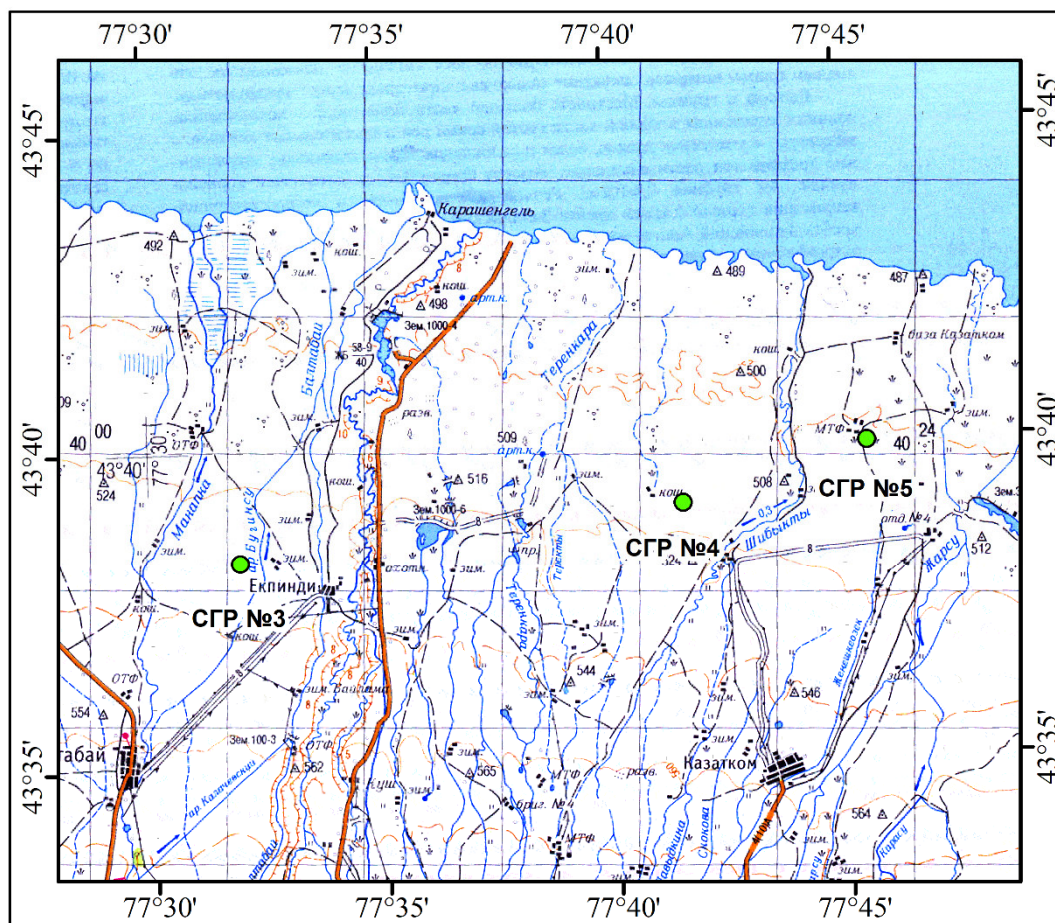
- Приказ Министра Охраны окружающей среды РК от 29 октября 2009 года № 270-п Об утверждении Методических указаний по проведению оценки воздействия хозяйственной деятельности на окружающую среду;

- Санитарные правила «Санитарно-эпидемиологические требования к санитарно-защитным зонам объектов, являющихся объектами воздействия на среду обитания и здоровье человека» Утверждены приказом и.о. Министра здравоохранения РК от 11 января 2022 года № ҚР ДСМ-2.

Согласно приложению 2 Экологического Кодекса, п. 7.11 проектируемый объект относится ко II категории объекта, оказывающего негативное воздействие на окружающую среду – добыча и переработка общераспространенных полезных ископаемых свыше 10 тыс. тонн в год.

1. ОБЩИЕ СВЕДЕНИЯ О РАЙОНЕ РАБОТ

Участки общераспространенных полезных ископаемых (грунтов) находятся в южной и юго-восточной части Алматинской области, располагаясь на землях Енбекшиказахского (№4 - №9) района, в непосредственной близости от железнодорожной линии Алтынколь – Жетыген, на территории листов К-43-VI, К-44-I (рис.1.1 - 1.3).



Условные обозначения


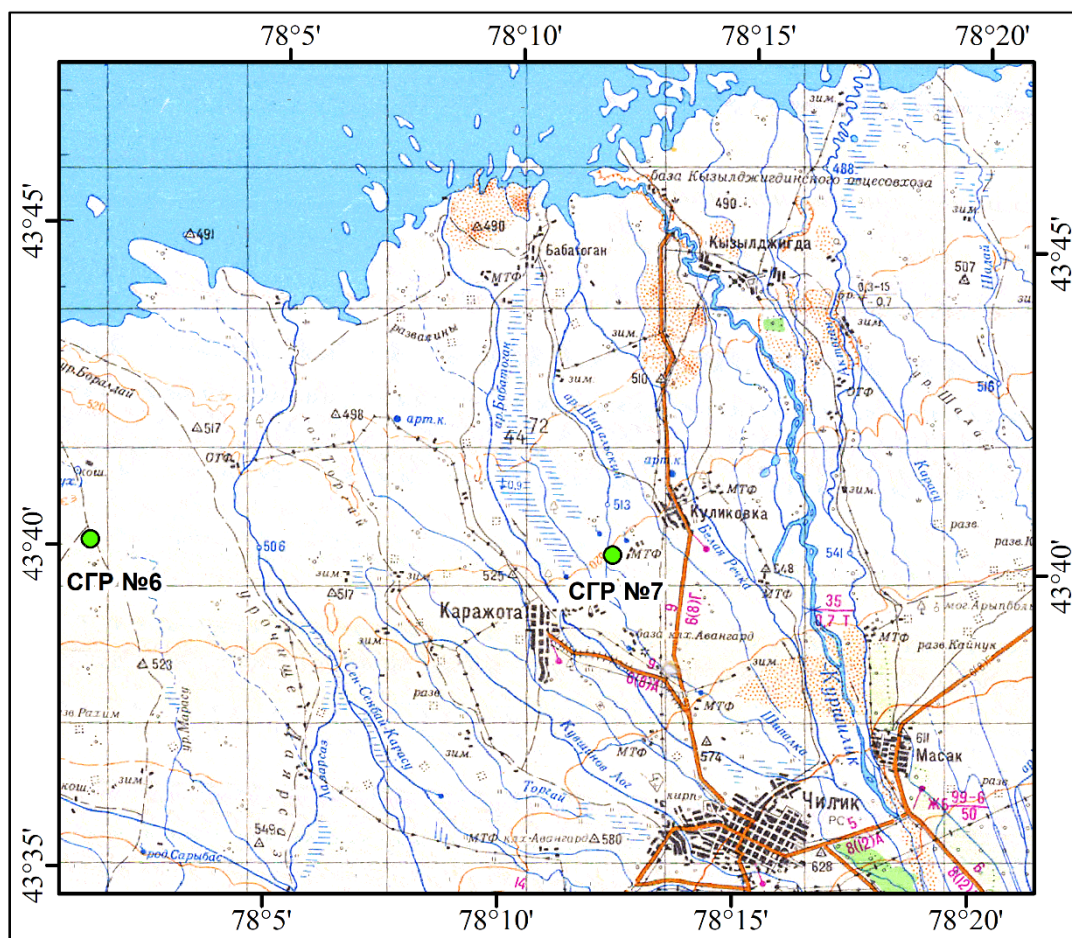
-  - наименование и расположение участка SGР №3

Рис.1.1 Обзорная карта расположения участков №4, №5. Масштаб 1:200 000

Енбекшиказахский район – административная единица на юге Алматинской области. Административный центр – город Есик. Площадь района составляет 8,3 тыс. км², население 300,5 тыс. человек. Все участки сконцентрированы в данном районе (№4 - №9), вдоль участка железнодорожной линии «ст.Екпиды-разъезд №3».

Между Кетменьскими горами и долиной реки Или имеются термальные (горячие) артезианские источники со слабоминерализованной радоновой водой.

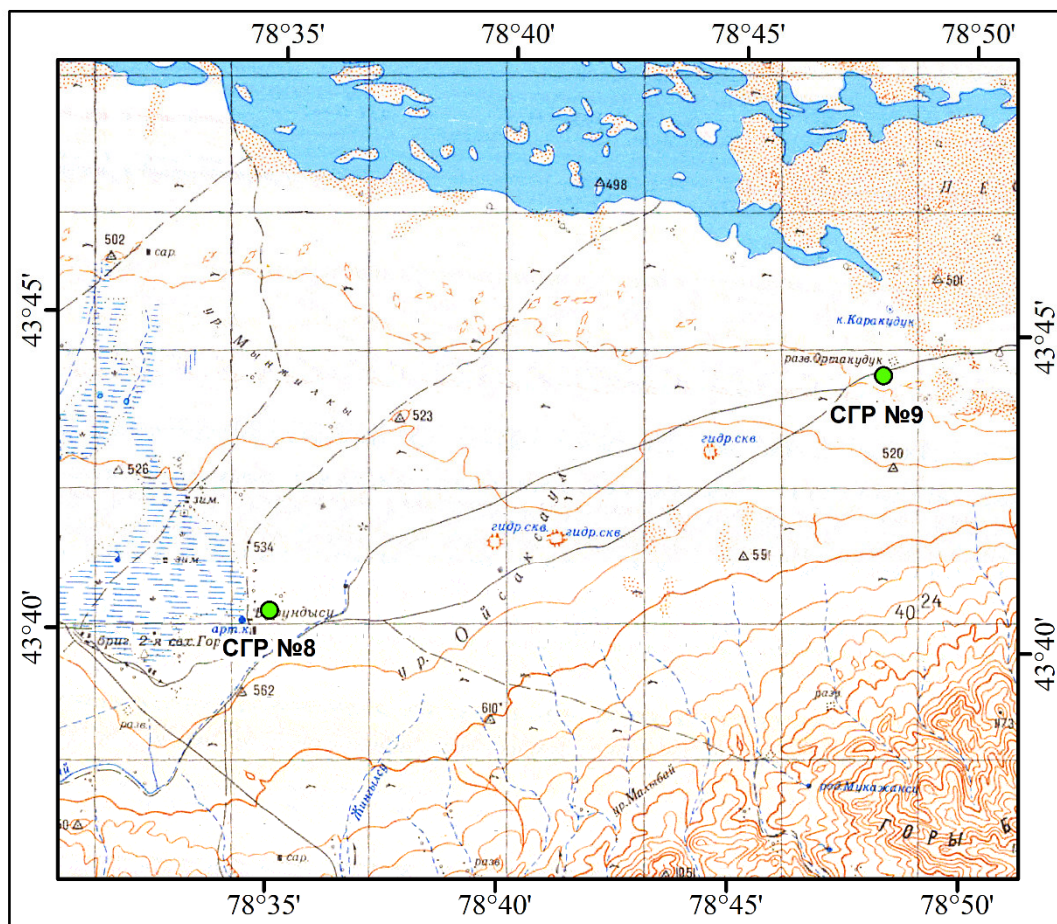


Условные обозначения

- - наименование и расположение участка СГР №6

Рис.1.2 Обзорная карта расположения участков №6, №7. Масштаб 1:200 000

Рельеф территории расположения участков равнинный слабоволнистый с неглубокими логами. Территория расположена в Центральной части Илийской впадины, представляющей собой обширную межгорную депрессию, ограниченную на севере отрогами Джунгарского Алатау, на юге - Заилийского Алатау. Абсолютные отметки колеблются от наименьших в долине р.Или 430 – 500м, до наибольших 700-800м в предгорьях Джунгарского и Заилийского Алатау. Основным характерным типом рельефа части Илийской впадины является аккумулятивная равнина. Участки с запада на восток протягиваются с уклоном к Капшагайскому водохранилищу. Западная группа участков располагается на расстоянии 7-15 км от побережья Капшагайского водохранилища в южном направлении, восточная группа расположена на расстоянии в 7-22 км р. Или на юг.



Условные обозначения

- - наименование и расположение участка СГР №8

Рис.1.3 Обзорная карта расположения участков №8, №9. Масштаб 1:200 000

Климат района — резко континентальный с жарким летом и холодной зимой. Почвы в основном тёмно-каштановые, которые в южной части сменяются чернозёмами. На территории района представлены практически все ландшафты от ледников до полупустынных районов.

В экономическом отношении район является промышленно-сельскохозяйственным, хорошо освоенным, с достаточно развитой системой электроснабжения и транспортных коммуникаций. По территории района проходит железная дорога Алматы — Усть-Каменогорск, автомобильные дороги Алматы — Караганда — Астана, Алматы — Усть-Каменогорск и железная дорога Алматы — Усть-Каменогорск.

Район работ относится к - V дорожно-климатической зоне. Климатический район IIIВ.

Сейсмическая опасность в баллах по шкале MSK-64 (К), в соответствии с СП РК 2.03-30-2017* территории проведения работ составляет от 8 (восьми) до 9 (девяти) баллов.

Географические координаты угловых точек участков представлены ниже, в таблице 1.

Координаты угловых точек участков

Таблица 1

Наименование участка	№№ угловых точек	Географические координаты		Площадь участка, га
		северная широта	восточная долгота	
1	2	3	4	5
№4	1	43° 39' 01,68"	77° 41' 27,85"	2,14
	2	43° 39' 04,36"	77° 41' 35,31"	
	3	43° 39' 01,51"	77° 41' 37,27"	
	4	43° 38' 57,91"	77° 41' 28,54"	
№5	1	43° 39' 57,94"	77° 45' 26,27"	5,04
	2	43° 39' 59,93"	77° 45' 38,46"	
	3	43° 39' 54,24"	77° 45' 40,22"	
	4	43° 39' 52,25"	77° 45' 28,03"	
№6	1	43° 40' 07,37"	78° 00' 52,42"	4,87
	2	43° 40' 07,33"	78° 01' 17,14"	
	3	43° 40' 04,49"	78° 01' 17,13"	
	4	43° 40' 04,53"	78° 00' 52,41"	
№7	1	43° 40' 12,52"	78° 12' 08,61"	4,11
	2	43° 40' 12,70"	78° 12' 14,99"	
	3	43° 40' 03,48"	78° 12' 18,60"	
	4	43° 40' 03,31"	78° 12' 12,23"	
№8	1	43° 40' 23,17"	78° 34' 48,26"	3,07
	2	43° 40' 23,60"	78° 35' 05,32"	
	3	43° 40' 21,00"	78° 35' 05,45"	
	4	43° 40' 20,58"	78° 34' 48,39"	
№9	1	43° 43' 09,13"	78° 43' 28,40"	4,00
	2	43° 43' 11,93"	78° 43' 38,87"	
	3	43° 43' 07,06"	78° 43' 41,34"	
	4	43° 43' 04,27"	78° 43' 30,87"	
Итого: 6 участков	-	-	-	23,23

1.2 Описание состояния окружающей среды на предполагаемой затрагиваемой территории

1.2.1 Характеристика климатических условий

Особенностью климата района, формирующегося преимущественно под воздействием антициклонной циркуляции воздуха, преобладание которой особенно характерно для зимних месяцев, является его резкая континентальность и сухость.

Средняя годовая температура воздуха за многолетний период составляет 3,4°C. Внутригодовой ход температуры воздуха характеризуется устойчивыми отрицательными температурами зимы, высокими положительными температурами летнего сезона и быстрым повышением температуры воздуха в течение весеннего периода.

Самым теплым месяцем в году является июль. Средняя температура этого месяца колеблется от 17,3 до 25,3°C. Средняя максимальная температура воздуха составляет преимущественно 28,4°C, абсолютный максимум достигает 42°C.

Наиболее холодный месяц – январь. Его средняя месячная температура изменяется от – 5,0°C до -28,7°C. Средняя минимальная температура воздуха в среднем за период наблюдений равна –21,9°. Абсолютный минимум в отдельные годы достигает -47, -48°C.

Характерной чертой местного климата является ветреная погода. Такая погода держится в районе работ, примерно в 89% случаев и только в 11% случаев наблюдаются штили.

Преобладающее направление ветра – юго-западное. Средняя скорость ветра – 4-5 м/с; пределы её для равнинных пространств 3,5-5,6 м/с. В зимний период часто наблюдаются очень сильные ветры, обуславливающие возникновение снежных буранов и метелей; в теплое время года такие ветры вызывают пыльные бури. Ветры, дующие летом с юга, нередко имеют характер суховеев.

Средняя годовая абсолютная влажность воздуха на территории изменяется в пределах 6,0-6,6 мбар. Наибольшее содержание влаги в воздухе -12,0-14,9 мбар – наблюдается в июле, наименьшее - 1,4-1,7 мбар – в январе и феврале. Среднегодовая относительная влажность составляет 64%, дефицит влажности – 6,3 мбар. Средний годовой дефицит влажности составляет 6,3 мбар.

Основная масса осадков выпадает в виде слабых и незначительных по величине дождей и снегопадов. Среднемноголетняя годовая сумма осадков составляет 264,8 мм. Внутригодовое распределение осадков неравномерное. Осадки холодного периода (ноябрь – март) составляют 18-26% (в среднем 23%) их годовой суммы. В течение теплого сезона выпадают остальные 74-82% годовых осадков, максимум наблюдается в июле, минимум – в феврале-марте.

Летние осадки в виде кратковременных ливней, которые обычно сопровождаются грозами (5-7 дней в месяц) полностью расходуются на увлажнение почвы, а затем теряются на испарение.

Устойчивый снежный покров образуется в первой половине ноября, толщина его к концу зимы достигает 25 см. Среднегодовые запасы воды в снежном покрове перед началом снеготаяния на территории района составляют в среднем 40-50 мм. К концу зимы грунт промерзает на глубину 170 см.

Метеорологические характеристики и коэффициенты, определяющие условия рассеивания загрязняющих веществ в атмосфере по МС Есик приведены в таблице 1.2.1.1

Таблица 1.2.1.1

Метеорологические характеристики и коэффициенты, определяющие условия рассеивания загрязняющих веществ в атмосфере

Наименование характеристик	Величина
Коэффициент, зависящий от стратификации атмосферы, А	200
Коэффициент рельефа местности в городе	1.00
Средняя максимальная температура наружного воздуха наиболее жаркого месяца года, град.С	+33.5
Средняя температура наружного воздуха наиболее холодного месяца (для котельных, работающих по отопительному графику), град С	-4
Среднегодовая роза ветров, %	
С	3.0
СВ	8.0
В	9.0
ЮВ	34.0
Ю	13.0
ЮЗ	7.0
З	15.0
СЗ	11.0
Штиль	10.0
Среднегодовая скорость ветра, м/с	3.0
Скорость ветра (по средним многолетним данным), повторяемость превышения которой составляет 5 %, м/с	7.0



Наблюдения за фоновым загрязнением в районе дислокации участков проведения добычных работ отсутствуют.

В связи с удаленностью населенных пунктов от участков проведения добычных работ, расчет рассеивания вредных веществ в приземном слое атмосферы осуществляется без учета фонового загрязнения.

1.2.2 Характеристика поверхностных вод

Климат области характеризуется резкой континентальностью, которая обусловлена положением ее в глубине материка Евразии, значительным расстоянием от открытых морей и океанов.

В Заилийском Алатау сильно развита гидрографическая сеть. Подземные воды, снега, ледники и дожди питают горные реки. Основные реки имеют меридиональное направление и относятся к системе реки Или. На южном склоне Заилийского и на северном склоне Кунгей Алатау берет свое начало река Чилик, приток р. Или. На северных склонах Заилийского Алатау образуются еще два крупных притока р. Или – Талгар и Каскелен. Заилийский Алатау – центр современного оледенения Северного Тянь-Шаня. В нем насчитывается 393 ледника общей площадью 469 км².

Сложное геолого-геоморфологическое строение территории области определяют значительные запасы пресных подземных вод.

Воды в основном артезианские и относятся к Арало-Балхашскому, Алакольскому, Копя-Илийскому, Кегень-Каркаралинскому, Текесскому бассейнам. Пластовые и трещинные воды тяготеют к межгорным впадинам и принадлежат Джунгарскому и Кунгей-Алатаускому бассейнам. Подземные воды северо-восточной части области входят в состав Северо-Балхашского бассейна трещинных вод.

Южно-Балхашский бассейн пластовых вод располагается в северной части Илийской впадины. Северной и северо-западной границей бассейна является оз. Балхаш. Восточная граница проходит от восточной оконечности оз. Балхаш в направлении к Джунгарским воротам. На юге и юго-востоке ограничивается отрогами Джунгарского Алатау, на юго-западе - Шу-Илийскими горами. Впадина заполнена мезо-кайнозойскими отложениями, перекрывающие палеозойские интрузивные и эффузивно-осадочные толщи пород. Основными водовмещающими породами осадочного чехла являются пески, галечники и гравийно-галечники четвертичного, средне- верхнеплиоценового возраста, в которых формируются грунтовые и напорные воды, а также пески и галечники неогена и палеогена, которые являются спорадически обводненными.

Подземные воды четвертичных аллювиальных отложений приурочены к долинам рек Иле, Каратал, Аксу, Лепсы и др. Мощность водоносного горизонта в долинах достигает 30 - 40 м, местами не превышает 12-15 м. Воды преимущественно пресные с минерализацией 0,3-1 г/л, по направлению к оз. Балхаш минерализация увеличивается до 3-5 г/л, иногда и более.

Водовмещающими породами четвертичных озерно-аллювиальных отложений являются разнозернистые пески с линзами и прослоями супесей, суглинков, глин. Мощность пород колеблется от 3-7 м на побережье оз. Балхаш до 54-100 м в центральной части впадины. В южной, предгорной части распространены пресные подземные воды, по направлению к оз. Балхаш минерализация повышается до 1-3 г/л. В центральной части бассейна выделяется полоса подземных вод с минерализацией 3-10 г/л, а на побережье озера минерализация достигает 30 г/л.

Большое практическое значение имеют подземные воды четвертичных аллювиально-пролювиальных отложений. Общая их мощность достигает 250-300 м, с дебитами от 2 до 156 л/с, воды пресные с минерализацией до 1 г/л.

Алакольский бассейн пластовых вод занимает одноименную впадину, представляющую собой прогиб, вытянутый в северо-западном направлении. Подземные воды приурочены преимущественно к четвертичным и плиоценовым отложениям, аллювиального, озерно-аллювиального, аллювиально-пролювиального, делювиально-пролювиального генезиса, сложенные преимущественно валунно-галечниками, галечниками, песками, супесями, суглинками, глинами. Различное гипсометрическое положение водоносного комплекса обусловило и значительную изменчивость глубины залегания подземных вод от 0,2 до 150 м.

Химический состав и минерализация подземных вод на большей части распространения отличаются относительным однообразием: в основном преобладают пресные воды с минерализацией до 1 г/л, в отдельных местах

встречаются воды с минерализацией до 3,3 г/л. Подземные воды почти повсеместно пригодны для хозяйственно-питьевого водоснабжения и орошения.

Копа-Илийский бассейн пластовых вод приурочен к межгорной впадине, представляющей собой сложно построенную грабен-синклираль. Сама впадина и ее горное обрамление рассечены на блоки с различными амплитудами перемещений - здесь выделяется три впадины второго порядка: Джаркентская, с началом заложения в верхней перми-триасе; Алматинская, с началом осадконакопления в верхнем мелу-палеогене; Копинская, образованная в неогене. Различие в условиях осадконакопления предопределило их индивидуальность в формировании и распространении подземных вод.

В Копинской впадине основные ресурсы подземных вод сосредоточены в четвертичных и плиоценовых отложениях: вблизи горных сооружений это грубообломочные разности пород, в центральной части впадины преобладают глинистые отложения. Мощность водоносного комплекса сокращается к долине р. Копа. В хорошо промытых отложениях распространены пресные воды, с ухудшением фильтрационных свойств водовмещающих пород минерализация увеличивается до 8-10 г/л.

В Алматинской впадине основные ресурсы подземных вод приурочены к мощной толще четвертичных отложений. Наиболее высокими фильтрационными свойствами характеризуются центральные части конусов выноса, сложенные хорошо промытыми валунно-галечниками большой мощности. Подземные воды циркулируют в условиях активного водообмена, поэтому обладают хорошим качеством.

В Джаркентской впадине основные ресурсы подземных вод на правом берегу р. Иле сосредоточены в четвертичных отложениях, на левобережье аналогичные отложения приурочены в основном к междуречью Иле - Шарын. Четвертичные отложения предгорного шлейфа северного склона хребта Кетмень почти полностью дренированы. Основные ресурсы подземных вод левобережья сосредоточены в плиоценовых и верхнемеловых отложениях. Подземные воды перспективных водоносных комплексов имеют сравнительно постоянное по площади качество. Меловые, юрские и триасовые отложения содержат высокотермальные подземные воды невысокой минерализации.

1.2.3 Характеристика почвенного покрова

Почвы – это элемент географического ландшафта. Первопричиной образования почв явились живые организмы (главным образом растения и микробы), поселяющиеся в разрушенной выветриванием горной породе.

Происхождение почвы и ее свойства неразрывно связаны с условиями окружающей среды. Почти вся территория области в основном располагается в

пределах одной почвенной зоны – зона темно-каштановых почв, занимающей около трех четвертей всей площади.

Почвенный покров Заилийского Алатау подчинен закономерностям высотного распределения. Здесь наиболее полно выражена вертикальная поясность растительности и почв. С увеличением абсолютной высоты местности сероземы пустынной степи у подножия горного хребта сменяются каштановыми и черноземными (степными), а затем лесными почвами, т.е. происходит смена почв как при движении с севера на юг на равнинах.

В равнинной части правобережья почвы образуются на четвертичных породах легкого механического состава – песках, супесях и суглинках. На левобережной равнине в качестве почвообразующих пород выступают третичные засоленные глины и тяжелые суглинки.

В мелкосопочнике встречаются выходы древних кристаллических пород, лишенные почвенного покрова; рыхлообломочный материал склонов сопок обуславливает щебнистость развивающихся здесь почв; третичные соленосные глины, выстилающие обширные межсопочные пространства, определяют тяжелый механический состав и засоленность светло-каштановых почв и образование солонцов.

Темно-каштановые почвы формируются в южной сухостепной подзоне степной зоны, на возвышенных равнинах, в естественных условиях под ковыльно-типчаковой растительностью с ксерофильным разнотравьем, преимущественно на суглинистых породах разного генезиса. Они залегают крупными массивами, местами в комплексе с солонцами.

Светло-каштановые почвы являются основными зональными почвами пустынно-степной (полупустынной) зоны, переходной от степей к пустыням. Они развиваются под изреженной полынно-типчаковой растительностью, местами с небольшим участием ковыля, эфемеров и почти в полном отсутствии разнотравья.

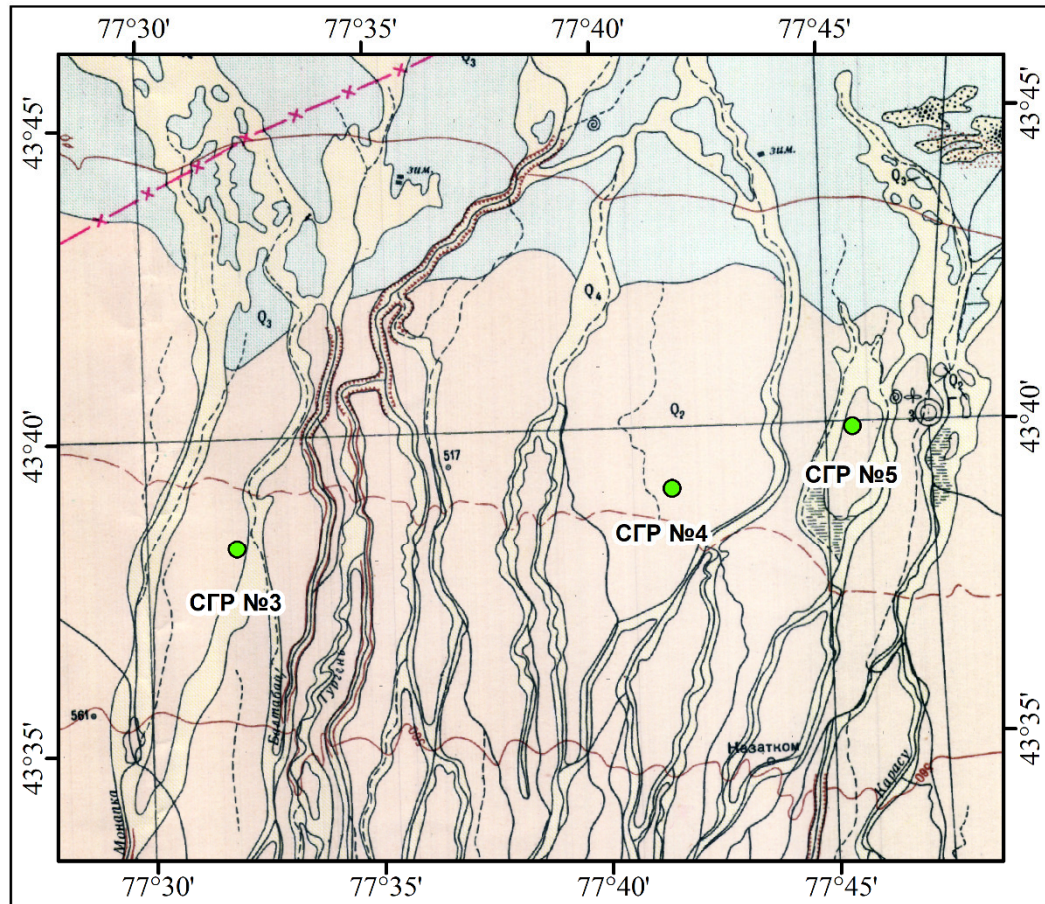
Эти почвы залегают преимущественно на возвышенных равнинах, местами низменных, но обсохших приморских с глубокими (более 6-8 м) грунтовыми водами. Почвообразующие породы в основном суглинистые различного происхождения.

1.2.4 Геологическое строение района

В региональном плане район работ расположен в пределах Илийского синклинория. Илийский синклинорий является герцинской областью прогиба. В современном эрозионном срезе наблюдаются лишь обрывки крыльев структуры, так как большая ее часть закрыта мощной толщей рыхлых образований кайнозоя, выполняющих Илийскую впадину.

Геологическое строение района приводится по результатам государственной геологической съемки масштаба 1:200 000, листов К-43-VI, К-44-II.

В геологическом строении района принимают участие разнообразные комплексы пород ордовикского, карбонового, пермского и преимущественно четвертичного возраста (рис. 2.1-2.4).



Условные обозначения
● - наименование и расположение участка
 СГР №3

Рис.2.1 Геологическая карта расположения участков №4, №5. Выкопировка из геологической карты К-43-VI. Масштаб 1:200 000

Ордовикская система

Средний отдел (O_2)

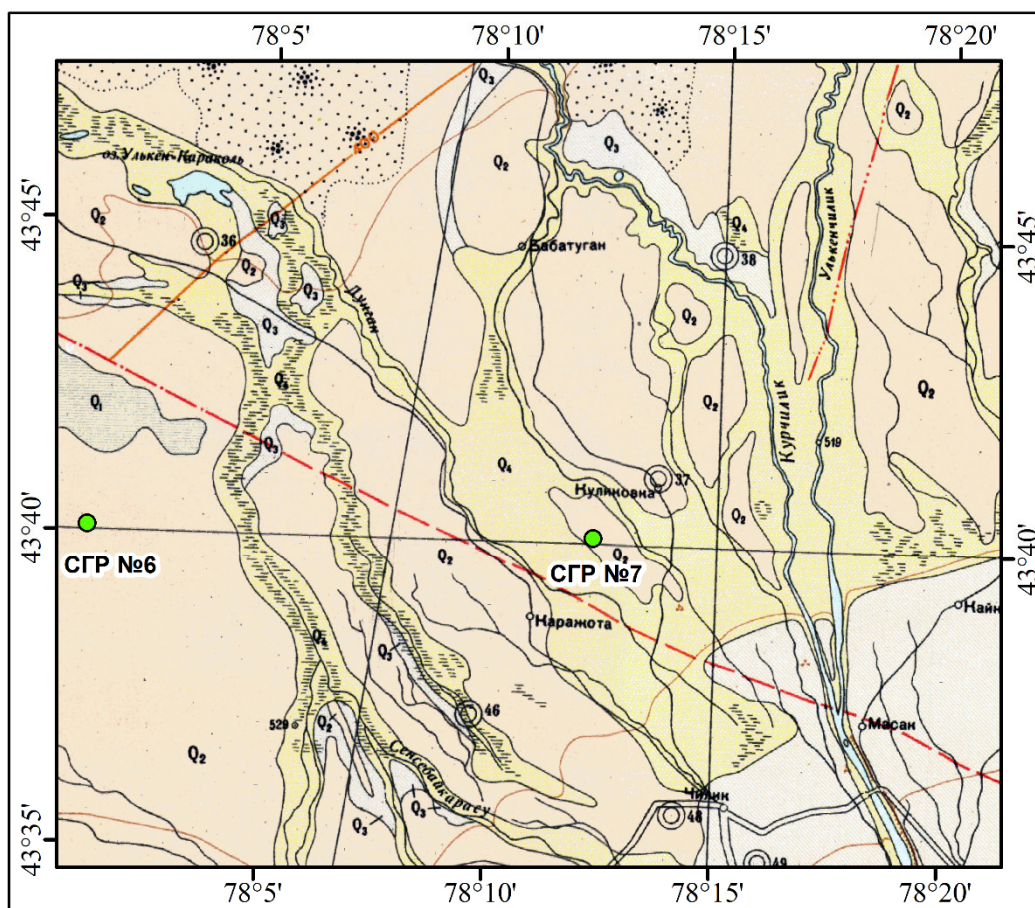
Среднеордовикские отложения пользуются сравнительно широким распространением в северо-восточной части гор Улькен-Бугутты. В составе участвуют разномерные песчаники, алевролиты и сланцы. Изредка встречаются прослой известняков и кремнистых пород.

Каменноугольная система

Средний-верхний отдел (C_{2-3})

Нерасчлененные средне-верхнекаменноугольные образования развиты в горах Балабугутты и Улькен-Бугутты (рис. 2.3). Литологически отложения среднего-верхнего карбона представлены эффузивно-туфогенными образованиями андезито-дацитового состава и терригенными осадками: конгломератами, гравелитами, песчаниками, алевролитами и известняками. По литологии и характеру разреза отложения среднего-верхнего карбона близки к пермским образованиям.

Отличительной чертой отложений является наличие выдержанных по простиранию прослоев (1-20 м) темно-серых известняков.

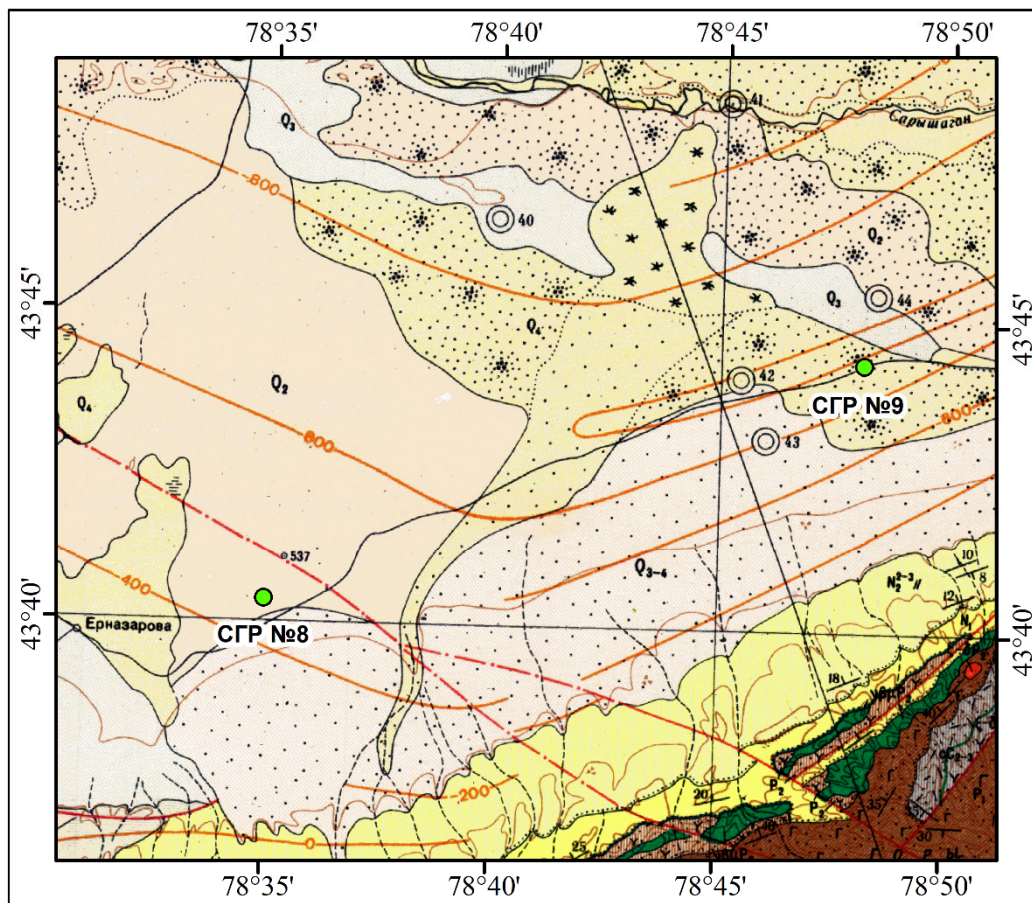


Условные обозначения
● - наименование и расположение участка
 СГР №6

Рис.2.2 Геологическая карта расположения участков №6, №7. Выкопировка из геологической карты К-44-І. Масштаб 1:200 000

Пермская система

Отложения пермской системы залегают с угловым несогласием и выклинивающимся горизонтом базальных конгломератов на образованиях среднего-верхнего карбона. Представлены континентальными эффузивно-пирокластическими образованиями разного состава и терригенными осадками.



Условные обозначения

- - наименование и расположение участка СГР №8

Рис.2.3 Геологическая карта расположения участков №8, №9. Выкопировка из геологической карты К-44-І. Масштаб 1:200 000

По характеру разреза пермские отложения близки образованиям среднего-верхнего карбона, от которых отличаются более основным составом порфиритов (базальтовые) и отсутствием прослоев темно-серых известняков.

Подразделены на чулакскую и карашокинскую свиты.

Чулакская свита (P_{1-2cl}). Отложения свиты развиты на западе и юге гор Балабугутты и Улькен-Бугутты представленной карты (рис. 2.3). Литологически представлены эффузивами и туфами липарито-дацитового, андезитового, реже базальтового состава и терригенными осадками: конгломератами, гравелитами, песчаниками и алевролитами.

Карашокинская свита (P_2kc). Отложения данной свиты залегают под отложениями чулакской свиты. Отложения разбиты серией разломов субширотного простирания на ряд ступенчато расположенных блоков и прорваны грнаитоидами верхнепермского комплекса.

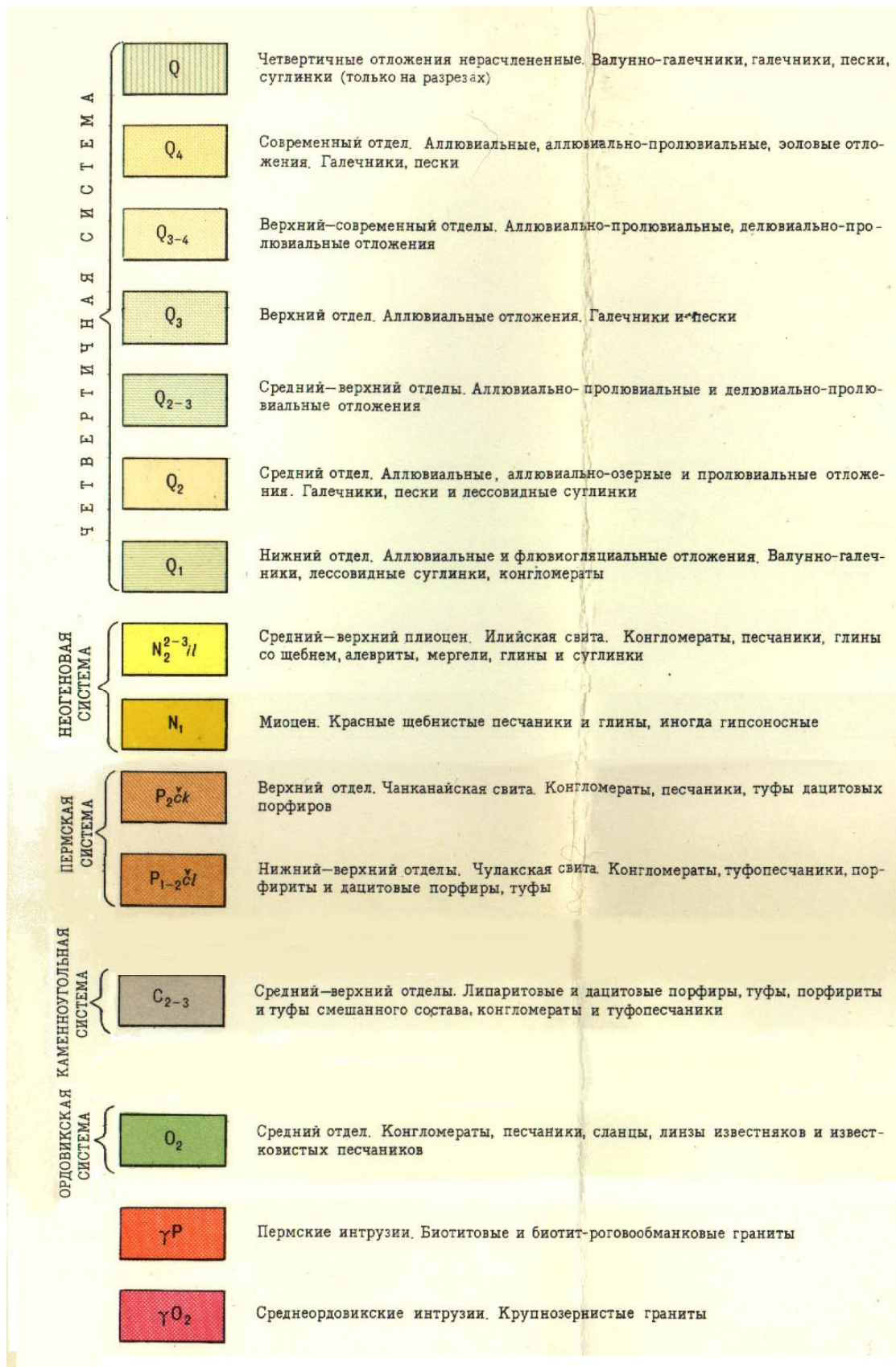


Рис.2.4 Условные обозначения к геологическим картам.

Литологически отложения карашокинской свиты представлены в низах разреза песчаниками с прослоями алевролитов, в средней части – чередованием

туфов и лав кислого состава, с горизонтами песчаников и линзами темно-серых известняков, в верхах разреза туфами кислого состава с горизонтами порфиритов и туфов дацито-андезитового состава.

Неогеновая система

Миоцен нерасчлененный (N_1)

По южному обрамлению Илийской впадины выделен нерасчлененный миоцен, представленный пролювиальными и делювиально-пролювиальными отложениями, окрашенными в красно-бурые тона. Севернее гор Улькен-Бугутты они лежат на верхнемеловых отложениях, а южнее – непосредственно на пенепленизированной поверхности палеозоя, в виде песчаников, красных и бурых глин и конгломерат-брекчий.

Средний-верхний плиоцен

Илийская свита (N^{2-3}_{il}). Отложения илийской свиты обрамляют с севера и востока горы Улькен-Бугутты, обнажаются в бассейне реки Чарын и далее прослежены широтно ориентированной полосой. Кроме того, отложения илийской свиты вскрыты скважинами под покровом четвертичных образований в пределах Илийской впадины. С юга территории листа К-44-II к оси Илийской впадины, осадки сменяются от пролювиальных, частью делювиальных, через аллювиальные к озерным, соответственно с этим меняется и литологический состав пород от щебенистых к песчано-галечным, далее к песчано-алевритовым и глинистым.

Четвертичная система

Четвертичные отложения широко распространены в пределах описываемой территории, перекрывая до 90% её площади, в западной части Илийской впадины. Представлены различными генетическими и литологическими группами.

Нижний отдел (Q_1). Нижнечетвертичные отложения распространены в пределах предгорной ступени склона Заилийского Алатау, по левобережью р.Каратурук и на востоке гор Улькен-Бугутты. Литологически нижнечетвертичные отложения представлены валунно-галечной и лессовой толщей. Валунно-галечные отложения связаны с первым полупокровным оледенением осевых частей хребтов Заилийского Алатау и Кунгей Алатау. Большое развитие получили нижнечетвертичные аллювиальные образования. Характерной особенностью данных отложений является окатанность и сортировка обломочного материала. Водные потоки не были приурочены к каким-то определенным руслам, а блуждали по поверхности, сложенной палеозойскими и неогеновыми отложениями. Мощность аллювия в пределах 5-15м. Для отложений наблюдается постепенное уменьшение размера обломочного материала от 20-25 до 3-5см в направлении с юга на север.

Вблизи выхода р.Чилик из гор сохранились хорошо окатанные и отсортированные валунно-галечники, слагающие реликты площадок древней

террасы. В междуречье Чилик-Асы и по западному борту р.Асы на отложениях илийской свиты лежат валунно-галечники, переслаиваясь с прослоями желтых плотных лессов и супесей. Отложения довольно прочно цементируются глинистым материалом. Мощность их около 50 м.

В осевой части Илийской впадины валунно-галечники замещаются песками, алевритами с горизонтами галечников и визуально не отличаются от подстилающих отложений илийской свиты. У подошвы хр. Кетмень описываемые отложения соединяются с маломощным покровом (7-10 мм) лессовидных суглинков. На остальной площади они, очевидно, смыты в последующие эпохи четвертичного периода.

Среднечетвертичные отложения(Q_2). Отложения этого возраста представлены аллювиальными, аллювиально-озерными и делювиально-пролювиальными осадками.

В устьевых частях горных долин предгорной ступени Заилийского Алатау осадками среднего отдела сложены частично сохранившиеся конусы выноса. Основанием разреза в конусах являются гравийно-галечники, заполнителем для которых служит щебенисто-песчаный материал. Некоторая сортировка обломочного материала обуславливает заметную слоистость, на фоне которой беспорядочно распределены валуны, достигающие 0,5м в поперечнике. Представлен обломочный материал эффузивами и розовато-серыми гранитами.

На валунно-галечники и галечники повсеместно налегают суглинки желтовато-серого цвета. В основании суглинки часто слоистые, встречаются прослойки щебенки.

Среднечетвертичные аллювиально-озерные отложения формируют обширную равнину, раскинувшуюся по левобережью р. Или и долине р. Чарын. Литологически описываемые отложения представлены совершенно окатанными валунно-галечниками различного петрографического состава с линзами песка. Размеры валунов вниз по долине р.Чарын уменьшаются от 25-35 до 10-15см. Река Чарын в среднечетвертичное время впадала в озерный бассейн, расположенный в Илийской депрессии. При этом аллювиальный материал разносился на значительную площадь и смешивался с озерными отложениями. Древняя дельта реки и в настоящее время отчетливо подчеркивается горизонтами рельефа, а также дугообразным изгибом к северу современного русла р. Или и поверхности ее верхнечетвертичной террасы.

Верхнечетвертичные отложения(Q_3)

Генетически верхнечетвертичные отложения представлены аллювиальными и эоловыми образованиями. В это время происходит интенсивное врезание р.Чарын и формирование каньона в породах палеозоя, достигающие глубины 160-180м; вырабатывается трапециевидный участок долины в рыхлых верхнеплиоценовых осадках с комплексом современных террас. Глубина долины

к северу постепенно уменьшается с 80- до 10-5м. Отложения сложены валунно-галечниками с линзами разнозернистого песка.

Речные отложения межгорной впадины формировались, главным образом, за счет деятельности таких рек как Карасу. Литологически аллювий равнины представлен мучнистыми песками, супесями и суглинками. Мощность их в пределах 8-11м.

В верхнечетвертичную эпоху происходила эоловая переработка среднечетвертичных аллювиально-озерных отложений. При этом были сформированы бугристые пески с высотами элементарных форм от 1 до 5-8м.

Нерасчлененные верхнечетвертичные-современные отложения (Q_{3-4})

Подножия гор Улькен-Бугутты и Кату обрамлены шлейфами конусов выноса делювиально-пролювиального генезиса, сложенными щебенистым материалом с песчано-глинистым заполнителем.

Шлейфы конусов выноса были сформированы в верхнечетвертичное время и в настоящее время наращиваются за счет материала, приносимого временными потоками. На этом основании они индексируются нерасчлененными отложениями.

Современные отложения (Q_4) генетически представлены аллювиальными, пролювиальными и эоловыми образованиями. По рекам Чарын и Или современные отложения формируют низкую и высокую поймы. По р. Чарын аллювий представлен валунно-галечниками и песками, а по р.Или – илистыми суглинками и алевролитами.

Пролювиальные отложения формируют одиночные конусы выноса, иногда сливающиеся в молодые предгорные шлейфы. Характер пролювия меняется в зависимости от размываемого субстрата – от щебней из пород палеозоя и перемываемых нижнечетвертичных галечников – до суглинков и песков из отложений палеогена и неогена.

Интрузивные образования

Интрузивные породы пользуются сравнительно широким распространением. На описываемых картах подразделены на среднеордовикские и верхнепермский комплекс пестрого состава – от гранитов-граносиенитов до сиенито-диоритов и диоритов-габбро-диабазов.

Среднеордовикские интрузии (γO_2)

Среднеордовикские граниты образуют три массива: Восточно-Турайгырский, Улкенбулакский и массив в мелкосопочнике по левобережью р.Чарын который указан в юго-западной части представленной карты (рис. 2.5). породы очень однообразны и представлены серовато-розовыми или красноватыми биотитовыми гранитами. Они имеют крупнозернистое, часто порфировидное строение. Структура пород гипидиоморфнозернистая или порфировидная.

Интрузии граносиенитов-сиенито-диоритов ($\gamma\zeta\text{-}\xi\delta$) P_2 . Относятся ко второй фазе верхнепермского комплекса и пользуются наибольшим развитием среди интрузий верхней перьми. Размеры тел колеблются от нескольких сот квадратных метров до 10-12 км². Центральная часть интрузий обычно сложена граносиенитами и сиенитами. Ближе к контактам намечаются постепенные переходы к сиенито-диоритам и диоритам. Наиболее крупная интрузия обнажена по левобережью р.Чарын в северной части мелкосопочника. Площадь ее около 12 км². На севере она перекрыта четвертичными отложениями, на востоке – рвет эффузивы среднего-верхнего карбона, а на юге – среднеордовикские граниты.

1.2.5 Геологическое строение месторождения

Участки строительных грунтов, имеют разные площади и конфигурацию. Ниже приводится краткая характеристика геологического строения участков:

- **Участок №4** расположен в 6,0 км от станции Жарсу в юго-западном направлении, в 111 м вправо от железной дороги Алтынколь – Жетыген.

Конфигурация участка – четырёхугольная, со сторонами 117,5-98X187-225 м, площадью площадью 2,14 га. (рис.1.4, 2.5).

В геоморфологическом отношении участок располагается на слабоволнистой, слабонаклонной на север поверхности, с относительными превышениями до 2 метров (абсолютные отметки – 514-516 м).

Продуктивная толща участка сложена среднечетвертичными аллювиальными (alQ_2) отложениями в виде суглинка твёрдого, мощностью 1,3 м и супесью твердой, мощностью 1,2-1,5 м.

Перекрываются продуктивные образования почвенно-растительным слоем, мощностью 0,2 м.

Подстилающие образования представлены некондиционными суглинками тугопластичными, мощностью 0,9-1,5 м и супесью пластичной, мощностью 0,9-2,5 м.

Грунтовые воды на участке не вскрыты.

Подсчет средних мощностей по участку №4 приведен в таблице 2.1.

№№ скв.	мощность продуктивной толщи, м			мощность вскрыши, м
	суглинок	супесь	всего	ПРС
1	1,3	-	1,3	0,2
2	-	1,4	1,4	0,2
3	-	1,5	1,5	0,2
4	-	1,2	1,2	0,2
сумма	1,3	4,1	5,4	0,8
среднее	0,33	1,02	1,35	0,20

Измеренные ресурсы (Measured) составляют - 28,89тысм³. За вычетом потерь 1,00тысм³ доказанные запасы (Proved) составляют - 27,89тысм³. Объем вскрыши - 4,28тысм³.

- **Участок №5** расположен в 250м от станции Жарсу в северо-западном направлении, в 135м вправо от железной дороги Алтынколь - Жетыген.

Конфигурация участка – прямоугольная, со сторонами 180X280м, площадью 5,04га. (рис.1.5, 2.6).

В геоморфологическом отношении участок располагается на слабоволнистой, слабонаклонной на северо-восток поверхности, с относительными превышениями до 1 метра (абсолютные отметки – 501-502м).

Продуктивная толща участка сложена среднечетвертичными аллювиальными (*alQ₂*) отложениями в виде суглинка твёрдого, мощностью 1,8-2,8м и супесью твердой, мощностью 1,0-2,0м.

Перекрываются продуктивные образования почвенно-растительным слоем, мощностью 0,2 м.

Подсчет средних мощностей по участку №5 приведен в таблице 2.2.

№№ скв.	мощность продуктивной толщи, м			мощность вскрыши, м
	суглинок	супесь	всего	ПРС
1	2,8	1,0	3,8	0,2
2	1,9	1,9	3,8	0,2
3	1,8	2,0	3,8	0,2
4	2,8	1,0	3,8	0,2
сумма	9,3	5,9	15,2	0,8
среднее	2,33	1,47	3,80	0,20

Подстилающие образования выработками не вскрыты. Грунтовые воды на участке не вскрыты.

Измеренные ресурсы (Measured) составляют - 191,52тысм³. За вычетом потерь 9,15 тысм³ доказанные запасы (Proved) составляют - 182,37тысм³. Объем вскрыши - 10,08тысм³.

- **Участок №6** расположен на севере от станции Жинишкесу, в 100м вправо от железной дороги Алтынколь - Жетыген.

Конфигурация участка – прямоугольная, со сторонами 88X554м, площадью 4,87га. (рис.1.6, 2.7).

В геоморфологическом отношении участок располагается на слабоволнистой равнине, с относительными превышениями до 2 метров (абсолютные отметки – 506-508м).

Продуктивная толща участка сложена среднечетвертичными аллювиальными (*alQ₂*) суглинками твёрдыми и полутвёрдыми, мощностью 0,5-3,8м.

Перекрываются продуктивные образования почвенно-растительным слоем, мощностью 0,2м.

Подсчет средних мощностей по участку №6 приведен в таблице 2.3.

№№ скв.	мощность продуктивной толщи, м		мощность вскрыши, м
	суглинок	всего	ПРС
1	0,5	0,5	0,2
2	3,8	3,8	0,2
3	3,8	3,8	0,2
4	1,1	1,1	0,2
5	3,0	3,0	0,2
6	1,8	1,8	0,2
сумма	14,0	14,0	1,2
среднее	2,33	2,33	0,20

Подстилающие образования представлены некондиционными суглинками тугопластичными, мощностью 0,4-1,2м и супесью пластичной, мощностью 1,5-2,8 м.

Грунтовые воды на участке не вскрыты.

Измеренные ресурсы (Measured) составляют - 113,47тысм³. За вычетом потерь 5,08тысм³ доказанные запасы (Proved) составляют - 108,39тысм³. Объем вскрыши - 9,74тысм³.

- **Участок №7** расположен в 1,8км от поселка Сарыбулак в юго-западном направлении, в 100м вправо от железной дороги Алтынколь - Жетыген.

Конфигурация участка – четырёхугольная, со сторонами 143X296м, площадью 4,11га. (рис.1.7, 2.8).

В геоморфологическом отношении участок располагается на слабоволнистой равнине, слабонаклонную в северо-западном направлении, с относительными превышениями до 2 метров (абсолютные отметки – 521-523м).

Продуктивная толща участка сложена среднечетвертичными аллювиальными (alQ_2) отложениями в виде: суглинка твёрдого, мощностью 0,9-1,1м; супеси твердой, мощностью 1,0м, песка пылеватого, мощностью 0,7м и галечникового грунта, мощностью 1,9м.

Перекрываются продуктивные образования почвенно-растительным слоем, мощностью 0,2 м.

Подсчет средних мощностей по участку №7 приведен в таблице 2.4

№№ скв.	мощность продуктивной толщи, м					мощность вскрыши, м
	суглинок	супесь	песок	галечник	всего	ПРС
1	-	1,0	-	-	1,0	0,2
2	1,1	-	0,7	-	1,8	0,2
3	0,9	-	-	1,9	2,8	0,2

4	1,1	-	-	-	1,1	0,2
сумма	3,1	1,0	0,7	1,9	6,7	0,8
среднее	0,77	0,25	0,18	0,48	1,68	0,20

Подстилающие образования выработками не вскрыты. Грунтовые воды не встречены.

Измеренные ресурсы (Measured) составляют - 69,05тысм³. За вычетом потерь 2,16тысм³ доказанные запасы (Proved) составляют - 66,89тысм³. Объем вскрыши - 8,22тысм³.

- **Участок №8** расположен на севере от станции Нурлы, в 150м вправо от железной дороги Алтынколь - Жетыген.

Конфигурация участка – прямоугольная, со сторонами 80-383м, площадью 3,07га. (рис.1.8, 2.9).

В геоморфологическом отношении участок располагается на слабоволнистой, слабовсхолмленной равнине, с относительными превышениями до 2 метров (абсолютные отметки – 544-546м).

Продуктивная толща участка сложена среднечетвертичными аллювиальными (*alQ₂*) отложениями в виде песка гравелистого, мощностью 2,0-2,3м и гравийного грунта, мощностью 1,5-1,8м.

Перекрываются продуктивные образования почвенно-растительным слоем, мощностью 0,2 м.

Подсчет средних мощностей по участку №8 приведен в таблице 2.5

№№ скв.	мощность продуктивной толщи, м			мощность вскрыши, м
	песок	гравий	всего	ПРС
1	2,2	1,6	3,8	0,2
2	2,0	1,8	3,8	0,2
3	2,3	1,5	3,8	0,2
4	2,3	1,5	3,8	0,2
5	2,1	1,7	3,8	0,2
сумма	10,9	8,1	19,0	1,0
среднее	2,18	1,62	3,80	0,20

Подстилающие образования выработками не вскрыты. Грунтовые воды не встречены.

Измеренные ресурсы (Measured) составляют - 116,66тысм³. За вычетом потерь 8,71тысм³ доказанные запасы (Proved) составляют - 107,95тысм³. Объем вскрыши - 6,14тысм³.

- **Участок №9** расположен в 3,5км от станции Ортакудук, в юго-западном направлении, в 120м вправо от железной дороги Алтынколь - Жетыген.

Конфигурация участка – четырёхугольная, со сторонами 160X25м, площадью 4,00га. (рис.1.9, 2.10).

В геоморфологическом отношении участок располагается на слабоволнистой равнине с наклоном в северо-западном направлении, с относительными превышениями до 5 метров (абсолютные отметки – 524-529м).

Продуктивная толща участка сложена верхнечетвертичными современными делювиально-пролювиальными (*dl-prQ₃₋₄*) образованиями в виде суглинка твердого, мощностью 0,5-1,5м и супеси твердой, мощностью 1,5-2,3м

Перекрываются продуктивные образования почвенно-растительным слоем, мощностью 0,2 м.

Подсчет средних мощностей по участку №9 приведен в таблице 2.6

№№ скв.	мощность продуктивной толщи, м			мощность вскрыши, м	
	суглинок	супесь	всего	почвенно-растительный слой	ПРС/ супесь пластичная
1	0,5	2,3	2,8	0,2	1,0
2	1,5	1,5	3,0	0,2	0,8
3	1,2	1,7	2,9	0,2	0,9
4	1,3	1,7	3,0	0,2	0,8
сумма	4,5	7,2	11,7	0,8	3,5
среднее	1,13	1,80	2,93	0,20	0,87

На участке имеется внутренняя вскрыша в виде супеси пластичной, мощностью 0,8-1,0м.

Подстилающие образования выработками не вскрыты. Грунтовые воды не встречены.

Измеренные ресурсы (Measured) составляют - 117,20тысм³. За вычетом потерь 5,05тысм³ доказанные запасы (Proved) составляют - 112,15тысм³. Объем вскрыши - 39,80тысм³, в том числе: ПРС-8,00тысм³; внутренняя – 34,80тысм³

Качественные показатели литологических разностей грунтов приведены ниже.

Суглинки, являясь разновидностью глинистого грунта, связного подкласса вскрыты с глубины 0,2-2,2 м до 1,5-4,0 м(подошва) на участках, №4, №5, №6, №7, №9,

Характеризуются числом пластичности, принимающим средние значения от 6,4 до 10,1 (лёгкие).

По относительному содержанию органических частиц суглинки относятся к минеральным, т.к. органические частицы отсутствуют.

Содержание песчаной фракции варьирует в среднем от 57,3% до 72,7%, что позволяет характеризовать суглинки как песчанистые ($\geq 40\%$).

По показателю текучести суглинки продуктивной толщи – твёрдые (< 0) и полутвёрдые (0,10-0,23).

Значения природной влажности варьируют от 3,2 до 23,5%.

Степень коррозионной активности к стали – высокая (2,1-17,2 ом/м).

По результатам водной вытяжки суглинки неагрессивные, слабо и сильноагрессивные. Тип и степень засоления хлоридно-сульфатное слабое, сульфатное слабое.

Объёмный вес естественного грунта 1,74-1,97 г/см³; скелета 1,56-1,69 г/см³. Оптимальная влажность уплотнённого грунта от 20,2 до 22,9%; объёмный вес скелета уплотнённого грунта от 1,59 до 1,59 г/см³, при требуемом, при: К-0,95-1,51-1,61 г/см³; К-0,98-1,56-1,66 г/см³. Коэффициент относительного уплотнения при этом составит 0,94-1,01/0,98-1,04.

Супеси, являясь разновидностью глинистого грунта, связного подкласса вскрыты на участках №4, №5, №7, №9.

Характеризуются числом пластичности, принимающим значения от 3,0 до 6,6.

По относительному содержанию органических частиц супеси относятся к минеральным, т.к. органические частицы отсутствуют.

Содержание песчаной фракции составляет 62,0-77,9%, т.е. её следует классифицировать как супесь песчанистая (2-0,05 мм ≥50%).

Показатель текучести супеси <0, что позволяет отнести её в группу твёрдых.

Природная влажность – 3,3-15,5%.

Степень коррозионной активности к стали – высокая (2,0-17,1 ом/м).

По результатам водной вытяжки супеси сильноагрессивные, тип и степень засоления – сульфатно-хлоридное слабое.

Объёмный вес естественного грунта 1,79-1,89 г/см³; скелета 1,56-1,72 г/см³. Оптимальная влажность уплотнённого грунта от 19,5 до 22,9 %; объёмный вес скелета уплотнённого грунта от 1,61 до 1,71 г/см³, при требуемом, при: К-0,95-1,53-1,67 г/см³; К-0,98-1,58-1,72 г/см³. Коэффициент относительного уплотнения при этом составит 0,95-0,97/0,98-1,01.

Пески характеризуется присутствием частиц размером от 2 до 0,05 мм. Вскрыты на участках №7, №8

По грансоставу пески: пылеватые - >0,10мм - 70%, т.е. <75% (участок №7); средней крупности - > 0,25 мм – 55,8-60,2 %, т.е. >50% и крупные - > 0,50 мм – 55,7-58,4 %, т.е. >50%; гравелистые - > 2 мм – 43,2-48,6 %, т.е. >25% (участок №8).

Угол естественного откоса: в сухом состоянии – 24 - 34°; под водой – 18-24°.

Природная влажность –2,1-11,9 %.

Коэффициент фильтрации песков от 6,5 до 18,5м/сутки (≥0,5м/сут), т.е. пески относятся к дренирующим.

Объёмно-насыпной вес песков – 1,36-1,53/1,43-1,69 г/см³.

Степень коррозионной активности к стали высокая (4,1-5,6 ом/м) – участок №8 и средняя (20,3-54,5 ом/м) участки №2 и №7 соответственно.

По результатам водной вытяжки пески сильноагрессивные, тип и степень засоления сульфатное слабое.

Гравийно-галечниковые грунты, являясь разновидностью крупнообломочного грунта, дисперсного класса, несвязного подкласса, осадочного типа, вскрыты на участках №7, №8.

Среднее содержание частиц размером от 2 до 200 мм грунтов участков №8, №11, №12 составило –52,9-69,1%. В связи с содержанием фракции >2 мм более 50% - грунты отнесены к гравийному.

Среднее содержание частиц размером от 10 до 200 мм грунтов участков №7, №11, №12 составило –51,9-64,7 %. В связи с содержанием фракции >10 мм более 50% - грунт отнесён к галечниковому.

Влажность составляет 0,9-14,4%.

В связи с содержанием фракции <0,1 мм - 0,9-5,8% (менее 15%), грунт является дренирующим (>0,5 м/сутки).

Степень коррозионной активности к стали – высокая (удельное сопротивление 3,6-15,4 ом/м), средняя (удельное сопротивление 20,2-52,3 ом/м) и низкая (удельное сопротивление 66,8-67,0 ом/м).

По результатам водной вытяжки грунты сильноагрессивные, тип и степень засоления сульфатное слабое.

Выводы

Таким образом, анализ вещественного состава, физико-механических свойств, химического состава показывает положительные результаты, соответствующие ГОСТ 25100-2011, СТ РК 1413-2005, т.е. исследуемый грунт продуктивной толщи участков в виде суглинка, супеси, песчаного и галечникового грунта может быть использован для сооружения земляного полотна железной дороги.

Кроме того, крупнообломочный (галечниковый) грунт может использоваться как дренирующий грунт при создании защитного слоя для усиления конструкции глинистых грунтов, для отсыпки конусов при строительстве мостовых переходов и путепроводов.

По радиационно-гигиенической оценке, продуктивные образования в виде строительного грунта обладают эффективной удельной активностью $72,0 \pm 12,0$ – $86 \pm 12,0$ Бк/кг и отвечают требованиям гигиенических нормативов «Санитарно-эпидемиологические требования к обеспечению радиационной безопасности» №РК КР ДСМ-275/20 от 15. 12. 2020 г.

1.3 Описание изменений окружающей среды, которые могут произойти в случае отказа от начала намечаемой деятельности

Отказ от деятельности не приведет к значительному улучшению экологических характеристик окружающей среды, когда деятельность предприятия приведет к улучшению социально-экономических характеристик района, что в свою очередь приведет к улучшению условий жизни населения близлежащих городов и поселков.

Напротив, реализация проекта окажет положительный социальный эффект на жителей близлежащих населенных пунктов за счет дополнительных инвестиций при разработке месторождения. Разработка месторождения потребует привлечения местных рабочих кадров из различных профессиональных сфер для выполнения различных работ. Необходимые для производства материалы будут закупаться у отечественных производителей, тем самым стимулируя производство и занятость населения.

Физико-географические изменения:

- Отсутствие разработки месторождений сохранит текущее состояние рельефа и ландшафта, исключая образование карьеров, шламонакопителей и других антропогенных объектов.

- Гидрологический режим территории останется неизменным, без влияния на подземные и поверхностные водные ресурсы.

Биологические изменения:

- Сохранение биоразнообразия местной флоры и фауны, отсутствие воздействия на экосистемы, исключение риска разрушения естественных местообитаний.

Социально-экономические изменения:

- Отсутствие экономической активности приведет к снижению доходов местного населения, увеличению безработицы и снижению уровня жизни.

- Возможность развития альтернативных видов деятельности, таких как сельское хозяйство или туризм, однако эти направления требуют дополнительных инвестиций и времени для развития.

Климатические изменения:

- Отсутствие выбросов пыли и других загрязняющих веществ от производственной деятельности, что положительно скажется на местном климате и качестве воздуха.

Учитывая, что отказ от реализации проектных решений не приведет к значительному улучшению экологических характеристик окружающей среды, но может привести к отказу от социально и экономически важного для региона предприятия, инициатор считает нужным отказаться от «нулевого» варианта.

1.3.1 Охват изменений в состоянии всех объектов охраны окружающей среды и антропогенных объектов, на которые намечаемая деятельность может оказывать существенные воздействия, выявленные при определении сферы охвата и при подготовке отчета о возможных воздействиях

Основными источниками воздействия на атмосферный воздух на период проведения работ на месторождении будут являться карьерные работы - вскрышные работы (снятие и перемещение), выемочно-погрузочные работы, карьерный транспорт, отвалы временного хранения.

Воздействие на недра заключается в нарушении целостности массивов горных пород при проходке горных выработок, возникновении пустотности в недрах при извлечении ОПИ на поверхность земли. Кроме того, неизбежно образование техногенных микроформ рельефа отвалами вскрышных пород.

Негативное воздействие работы карьера может заключаться в следующем:

- чрезмерное нарушение массива горных пород бортов карьера и связанную с этим потерю устойчивости выработки при неправильном проведении добычных работ.

По условиям промышленной добычи прогнозируется низкий уровень воздействия на компоненты окружающей среды, когда изменения в природной среде не превышают существующие пределы природной изменчивости.

Нарушенные территории после полной отработки месторождения подлежат рекультивации с восстановлением исходных природных характеристик.

Таким образом, общее воздействие намечаемой деятельности на геологическую среду оценивается как допустимое.

1.3.2 Полнота и уровень детализации достоверной информации об изменениях состояния окружающей среды должны быть не ниже уровня, достижимого при затратах на исследование, не превышающих выгоды от него

В данной работе выполнена качественная и количественная оценка воздействия на окружающую среду:

1. Воздействие на атмосферный воздух оценивается как допустимое - выбросы газов от работающей техники не постоянны по времени, месту, рассредоточены по территории участка работ. Ближайший населённый пункт — с. Сарыбулак (бывш. Куликовка), расположенный на расстоянии 1,5 км в северо-восточном направлении от участка. Участок №7 также находится на расстоянии 1,8 км от с. Сарыбулак в юго-западном направлении и в 100 м справа от железнодорожной линии Алтынколь – Жетыген.

2. Воздействие на поверхностные воды, со стороны их загрязнения, не происходит.

3. Воздействие на почвы в пределах работ оценивается как допустимое. Соблюдение проектных и технологических решений, дальнейшая рекультивация после завершения работ приведет рассматриваемую территорию в первоначальный вид.

4. Воздействие на биологическую систему оценивается как допустимое. Оно не приведет к изменению существующего видового состава растительного и животного мира.

5. Воздействие на социально-экономические аспекты оценено как позитивно значительное, как для экономики РК и местной экономики, так и для трудоустройства населения.

Таким образом, проведение проектных работ существенно не нарушит существующего экологического равновесия, воздействие на все компоненты окружающей среды будет допустимым.

В случае отказа от намечаемой деятельности будут происходить естественные природные процессы в экосистеме рассматриваемой территории, без участия антропогенных факторов.

В случае отказа от рекультивации нарушаемых земель, это повлечет за собой:

- противоречие требованиям законодательства Республики Казахстан;
- ухудшение санитарно-гигиенического состояния района в результате пылевыделения с пылящих поверхностей;
- другие негативные последствия.

1.3.3 Охват изменений, которые могут произойти в результате существенных воздействий на затрагиваемую территорию всех видов намечаемой и осуществляемой деятельности

Возможными воздействиями намечаемой деятельности на окружающую среду являются:

- оказание косвенного воздействия на состояние земель ближайших земельных участков;
- намечаемая деятельность в пределах промплощадок предприятия является источником шума;
- намечаемая деятельность в пределах промплощадок предприятия является источником вибрации.

Выявленные возможные воздействия намечаемой деятельности на окружающую среду оцениваются как несущественные, в связи с тем, что не приводят к:

- деградации экологических систем, истощению природных ресурсов, включая дефицитные и уникальные природные ресурсы;
- нарушению экологических нормативов качества окружающей среды;

- ухудшению условий проживания людей и их деятельности, включая: состояние окружающей среды, влияющей на здоровье людей; посещение мест отдыха, туризма, культовых сооружений и иных объектов; заготовку природных ресурсов, использование транспортных и других объектов; осуществление населением сельскохозяйственной деятельности, народных промыслов или иной деятельности объектов; осуществление населением сельскохозяйственной деятельности, народных промыслов или иной деятельности;
- ухудшению состояния территорий и объектов;
- негативным трансграничным воздействием на окружающую среду.

1.4 Информация о категории земель и целях использования земель в ходе строительства и эксплуатации объектов, необходимых для осуществления намечаемой деятельности

Земельный фонд Енбекшиказахского района (Алматинская область) общей площадью около 829,6 тыс. га состоит преимущественно из сельскохозяйственных земель (более 485 тыс. га) и земель запаса. Основные категории включают земли населенных пунктов, лесного фонда (включая части Иле-Алатауского нацпарка), водного фонда и промышленные земли.

Основные категории земель Енбекшиказахского района:

- Земли сельскохозяйственного назначения: Преобладающая категория, активно используемая для земледелия и животноводства (пастбища занимают значительную часть).
- Земли запаса: Значительный фонд (около 184-251 тыс. га), находящийся в ведении районного акимата.
- Земли лесного фонда: Включают земли Гослесфонда, охраняемые лесные угодья.
- Земли населенных пунктов: Территории 1 города (Есик) и 25 сельских округов (79 населенных пунктов).
- Земли особо охраняемых природных территорий: Включают части государственных национальных природных парков.
- Земли водного фонда: Земли под водоемами, реками (например, Турген, Чилик).
- Земли промышленности, транспорта, связи: Иного несельскохозяйственного назначения

Земли района отличаются высокой долей пастбищ (более 530 тыс. га) и используются в рамках четырех природно-хозяйственных зон: высокогорной, горной/межгорной, предгорной и степной

План горных работ по добыче общераспространенных полезных ископаемых на 6 участках расположенных в Енбекшиказахском (№4, №5, №6, №7, №8, №9) районе Алматинской области, используемых для модернизации

железнодорожного участка Алтынколь – Жетыген разработан для получения Разрешения на добычу в соответствии с ст.29 «Кодекса о недрах и недропользовании РК» от 27.12.2017 г.

В соответствие со ст. 43 п. 3 Земельного кодекса РК «В случае предоставления земельного участка для целей добычи полезных ископаемых, использования пространства недр или старательства к заявлению прилагаются копии соответствующих лицензий на недропользование или контракта на недропользование».

Таким образом, оформление акта на землепользование будет осуществлено после получения соответствующего экологического разрешения на воздействие и получения Разрешения на добычу.

1.5 Информация о показателях объектов, необходимых для осуществления намечаемой деятельности, включая их мощность, габариты (площадь занимаемых земель, высота), другие физические и технические характеристики, влияющие на воздействия на окружающую среду

Горная часть

Таблица 3.1

График погашения Доказанных Минеральных запасов ((Proved)) по годам

№ п/п	Наименование участка	Запасы тыс.м ³	Годы/ %
			2026г/100
1	№4	27,89	27,89
2	№5	182,37	182,37
3	№6	108,39	108,39
4	№7	66,89	66,89
5	№8	107,95	107,95
6	№9	112,15	112,15
	Всего	605,64	605,64

Вскрытие запасов

Планом принят следующий порядок ведения горных работ по участкам:

- снятие и перемещение пород вскрыши на начальном этапе отработки в бурты (в контуре горного отвода), с последующим перемещением во временный внутренний отвал на отработанной площади карьеров.
- выемка (снятие) продуктивных образований (грунта) экскаватором и погрузка в автотранспорт;
- транспортировка материала к участку возведения земляного полотна (строительным участком);

Основные параметры вскрытия:

- вскрытие и разработка участков (месторождений) будет производиться одним уступом;
высота добычного уступа – до 4 метров;
- проходка разрезной траншеи шириной 19,0 м. исходя из технических характеристик экскаватора, при условии максимального радиуса копания составляющего 9,5м, рабочего угла откоса борта 40° и небольшой высоте добычного уступа;
- карьеры по объему добычи относятся к мелким [2] (§ 2.1.5.).

Показатели и параметры элементов разработки приведены в таблице 3.2.1

Таблица 3.2.1

Параметры разработки карьеров

№ п/п	Наименование показателей	Ед. изм.	участок		
			Всего	№4	№5
1	2	3	4	5	6
1	Угол рабочего уступа карьера	град.	40	40	40
2	Угол устойчивого уступа карьера	град.	35	35	35
3	Площадь	га	53,40	2,14	5,04
4	Высота уступа	м		1,35	3,80
5	Коэффициент разрыхления	м ³ /м ³		1,2	1,2
6	Ресурсы	т.м ³	636,79	28,89	191,52
7	Потери	т.м ³	31,15	1,00	9,15
8	Объем добычи (запасы)	т.м ³	605,64	27,89	182,37
9	Вскрыша	т.м ³	46,46+34,80	4,28	10,08

Продолжение таблицы 3.2.1

№ п/п	Наименование показателей	Ед. изм.	участок			
			№6	№7	№8	№9
1	2	3	7	8	9	10
1	Угол рабочего уступа карьера	град.	40	40	40	40
2	Угол устойчивого уступа карьера	град.	35	35	35	35
3	Площадь	га	4,87	4,11	3,07	4,00
4	Высота уступа	м	2,33	1,68	3,80	3,80
5	Коэффициент разрыхления	м ³ /м ³	1,2	1,2	1,2	1,2
6	Ресурсы	т.м ³	113,47	69,05	116,66	117,20
7	Потери	т.м ³	5,08	2,16	8,71	5,05
8	Объем добычи	т.м ³	108,39	66,89	107,95	112,15

	(запасы)					
9	Вскрыша	т.м ³	9,74	8,22	6,14	8,00+34,80

Горно-геологические условия продуктивных и вскрышных образований представляются простыми и благоприятными для разработки открытым, механизированным способом, без предварительного рыхления:

1. залегание субгоризонтальное;
2. рельеф слабо расчлененный, с незначительными превышениями;
3. глубина отработки от 1,35 до 3,8м;
4. вскрышными породами является почвенно-растительный слой, по трудности разработки относящийся к «9а», мощностью -0,2м;

По классификации пород по трудности экскавации продуктивные образования в виде строительного грунта (суглинки, супеси, пески, галечник) относятся ко II категории – без предварительного рыхления. Коэффициент крепости грунта (f) по шкале проф. М.М. Протодьяконова для подобных образований 1-2, категория – VI - VII (довольно мягкая и мягкая порода).

Селективная отработка не предусматривается.

В таблице 3.1.2 приведено распределение грунтов по трудности их разработки.

Таблица 3.1.2

Распределение грунтов по трудности разработки

Наименование продуктивных образований	Наименование участка	Группа разработки
1	2	3
Суглинок	№№4-7, 9	35в
Супесь	№№ 4, 5,7,9	36б
Песок	№№7,8	29а
Галечник	№№7,8,11	6а

Добычные работы

Ведение добычных работ по участкам предусматривается с применением горного и транспортного оборудования, соответствующего требованиям безопасности согласно Закону РК «О безопасности машин и оборудования», подтвержденного сертификатами или декларацией соответствия Таможенного союза и имеющего разрешения к применению на территории Казахстана.

Ведение добычных работ по участкам предусматривается с применением одноковшового экскаватора с обратной лопатой ЕТ-25, погрузкой на автосамосвалы НОВОZZ3257 N3847А грузоподъемностью 25тн. (строительного участка), с последующей доставкой материала к месту назначения (участку строительства железной дороги).

На первом этапе добычных работ экскаватор обратной лопатой формирует разрезную траншею шириной 19 м., отрабатывая запасы на всю мощности продуктивной толщи по всей длине (ширине) карьера, с оставлением съезда (заезда) в карьер шириной 8 м и уклоном 0,15%. Съезд (заезд) в карьер гасится в последний месяц отработки

Безопасное расстояние до края выработанного пространства, на которое может подъезжать любое транспортное средство, в том числе и экскаватор, рассчитывается по формуле:

$$П_6 = Н * (ctg\varphi - ctgd), \quad (3.4.1)$$

где:

$П_6$ – ширина зоны безопасности;

$Н$ – высота уступа (расчет произведен по максимальной высоте уступа – 3,80 м.);

φ – угол устойчивого борта карьера (см. табл.3.4.1);

d – угол рабочего уступа карьера (см. табл. 3.4.1)

Таблица.3.4.1

Таблица расчета ширины зоны безопасности

Наименование материала	Угол устойчивого уступа, град., φ	Угол рабочего уступа, град., d	Расчетные показатели ширины полосы безопасности ($П_6$)	Предохр. вала (высота- $В$ ширина- $Ш$)
			для $Н = 3,8$	
глинистый, щебенистый грунт	35	40	0,9	В - не менее 1,0 м Ш - 1,5 м

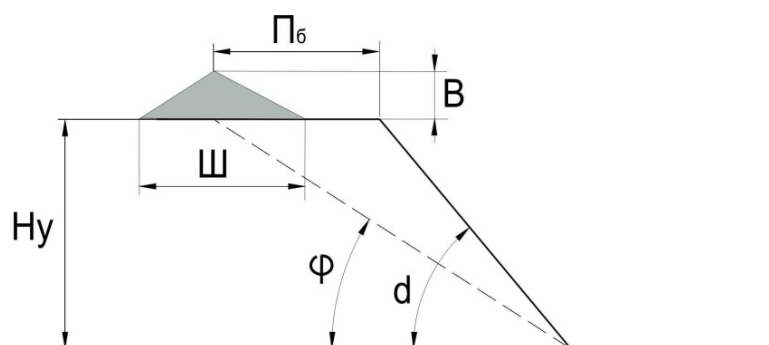


Рис.3.4.1 Схема уступа

При разработке месторождений (участков), геолого-маркшейдерской службе следует проводить наблюдения, предусмотренные «Инструкцией по наблюдению за деформациями бортов, откосов уступов и отвалов на карьерах и разработке мероприятий по их устойчивости». По результатам наблюдений, при необходимости, проводить корректировку углов наклона бортов карьеров.

Транспортировка горной массы из карьеров

Транспортировка горной массы из карьеров до места использования сырья будет осуществляться организацией непосредственно ведущей строительство железной дороги, в связи, с чем автосамосвалы не входят в штат горного участка (карьеров). Техника, осуществляющая данный производственный цикл, представлена автосамосвалами HOWO ZZ3257 N3847A грузоподъемностью 25 тн. Незначительная глубина карьеров не предусматривает обустройства внутрикарьерных дорог

Отвальное хозяйство

Временные породные отвалы по участкам грунта формируются после создания отработанного пространства карьеров на начальном этапе в непосредственной близости от въездной траншеи. При этом вскрышные породы из временных буртов начальной отработки перемещаются погрузчиком на отработанное пространство. В последующем вскрыша снимается и складировается параллельно добычным работам на выработанную площадь с отставанием на ~ 10 м., во избежание загрязнения продуктивных образований. Данная схема уменьшает затраты как по вывозу вскрышных пород за пределы карьеров во временные отвалы, так и по их ввозу из отвалов в отработанные карьеры для рекультивации, кроме того, позволит не вовлекать дополнительные территории под размещение вскрышных образований.

Площадки бульдозерных отвалов должны иметь по всему фронту разгрузки поперечный уклон не менее 3 градусов. Для ограничения движения машин задним ходом разгрузочные площадки должны иметь предохранительную стенку (вал) высотой не менее 1 метра для автомобилей грузоподъемностью свыше 10 тонн.

Вспомогательные работы

Для выполнения работ по зачистке рабочих площадок, подъездов к экскаватору, а также чистке подъездных дорог к карьерам от породы и снега принимается бульдозер и погрузчик. Пылеподавление предусматривается посредством орошения подъездных дорог и рабочей зоны два раза в смену поливочной машиной на базе КАМАЗ с емкостью резервуара 10 м³.

Показатели потерь и разубоживания

Проектные показатели эксплуатационных потерь по участкам апробируются в процессе добычи.

Теоретический расчет потерь при переводе Минеральных Ресурсов (Measured) в Минеральные Запасы (Proved) приведен в геологическом отчете.

При этом учитывались ниже перечисленные потери:

- в целях исключения засорения продуктивной толщи вскрышными породами при добыче, возникают потери полезного ископаемого при зачистке кровли залежи, которые зависят от площади вскрываемого полезного ископаемого и усредненной мощности дополнительно срезаемого слоя (0,01м);

- при транспортировке, разгрузке – 0,4% от перевозимого полезного ископаемого [1] (таблица 2.13.) за минусом потерь при зачистке и в бортах карьеров;

- потери в бортах карьера зависят от мощности полезного ископаемого и периметра карьера.

Разубоживание полезного ископаемого принято равным нулю, так как внутренняя вскрыша отсутствует.

Расчет и показатели потерь при отработке запасов представлены в таблице 3.8.1.

Таблица 3.8.1

Расчет потерь на отработку участков грунта

Площадь м ²	Минеральные Ресурсы, тыс. м ³	Мощность средняя, м	Периметр борта карьера, м	Горизонтальная проекция сечения, α, м	Потери				
					Тыс.м ³				%
					Зачист- ка	Транс- порти- ровка	В бортах карьера	Всего	
1	2	3	4	5	6	7	8	9	10
№4									
21400	28,89	1,35	628	1,61	0,21	0,11	0,68	1,00	3,46
№5									
50400	191,52	3,8	920	4,53	0,50	0,73	7,92	9,15	4,78
№6									
48700	113,47	2,33	1284	2,78	0,49	0,44	4,15	5,08	4,48
№7									
41100	69,05	1,68	878	2,00	0,41	0,27	1,48	2,16	3,13
№8									
30700	116,66	3,8	926	4,53	0,31	0,43	7,97	8,71	7,47
№9									
40000	117,2	2,93	820	3,49	0,40	0,45	4,20	5,05	4,31
Итого по 6 участкам									
232300	636,79				2,32	2,43	26,40	31,15	4,89

Потребность объекта в энергии, природных ресурсах, сырье и материалах

Планом горных работ потребность в минерально-сырьевых ресурсах отсутствует.

1.6 Описание планируемых к применению наилучших доступных технологий

Под наилучшими доступными техниками понимается наиболее эффективная и передовая стадия развития видов деятельности и методов их осуществления, которая свидетельствует об их практической пригодности для того, чтобы служить основой установления технологических нормативов и иных экологических условий, направленных на предотвращение или, если это практически неосуществимо, минимизацию негативного антропогенного воздействия на окружающую среду. При этом:

1) под техниками понимаются как используемые технологии, так и способы, методы, процессы, практики, подходы и решения, применяемые к проектированию, строительству, обслуживанию, эксплуатации, управлению и выводу из эксплуатации объекта;

2) техники считаются доступными, если уровень их развития позволяет внедрить такие техники в соответствующем секторе производства на экономически и технически возможных условиях, принимая во внимание затраты и выгоды, вне зависимости от того, применяются ли или производятся ли такие техники в Республике Казахстан, и лишь в той мере, в какой они обоснованно доступны для оператора объекта;

3) под наилучшими понимаются те доступные техники, которые наиболее действенны в достижении высокого общего уровня охраны окружающей среды как единого целого.

2. Применение наилучших доступных техник направлено на комплексное предотвращение загрязнения окружающей среды, минимизацию и контроль негативного антропогенного воздействия на окружающую среду.

Под областями применения наилучших доступных техник понимаются отдельные отрасли экономики, виды деятельности, технологические процессы, технические, организационные или управленческие аспекты ведения деятельности, для которых в соответствии с Кодексом определяются наилучшие доступные техники.

Наилучшие доступные технологии предусмотрены для объектов I категории.

Согласно заключению об определении сферы охвата оценки воздействия на окружающую среду и (или) скрининга воздействия

намечаемой деятельности, проектируемый объект относится ко II категории, внедрение наилучших доступных техник не предусматривается.

1.7 Описание работ по попуттилизации существующих зданий, строений, сооружений, оборудования и способов их выполнения

Работы по попуттилизации существующих зданий и строений не предусматриваются, так как на месторождении отсутствуют здания, строения, сооружения требующие демонтажа и последующей утилизации для целей реализации намечаемой деятельности.

1.8 Информацию об ожидаемых видах, характеристиках и количестве эмиссий в окружающую среду, иных вредных антропогенных воздействиях на окружающую среду, связанных со строительством и эксплуатацией объектов для осуществления рассматриваемой деятельности, включая воздействие на воды, атмосферный воздух, почвы, недра, а также вибрации, шумовые, электромагнитные, тепловые и радиационные воздействия

1.8.1 Атмосферный воздух

Качество атмосферного воздуха, как одного из компонентов природной среды, является важным аспектом при оценке воздействия предприятия на окружающую среду и здоровье населения.

Обоснованием полноты и достоверности исходных данных, принятых для расчета эмиссий допустимых выбросов является по добыче общераспространенных полезных ископаемых на 6 участках расположенных в Енбекшиказахском (№4, №5, №6, №7, №8, №9) районе Алматинской области, используемых для модернизации железнодорожного участка Алтынколь - Жетыген.

Определение валовых выбросов вредных веществ, загрязняющих атмосферу, выполнялось расчётным методом, согласно утверждённым методическим указаниям.

Расчеты произведены на основании данных предоставленных заказчиком и методических документов, по которым произведены расчеты выбросов загрязняющих веществ (перечень методик приведен в списке литературы).

Перечень источников выбросов и их характеристики определены на основе проектной информации.

При проведении работ определено 8 источников выбросов загрязняющих веществ, из них: 1 – организованный источник, 7 – неорганизованных источников.

Всего в атмосферный воздух выделяются вредные вещества 11 наименований (диоксид азота, оксид азота, сажа (углерод), сера диоксид, углерод оксид, проп-2-ен-1-аль (акролеин), керосин, формальдегид, алканы C12-C19, пыль неорганическая сод.SiO₂ от 20-70%) из которых 1 вещество образует 1 группу суммаций (сера диоксид + диоксид азота).

Согласно п.5 ст. 39 ЭК РК «Нормативы эмиссий для намечаемой деятельности, в том числе при внесении в деятельность существенных изменений, рассчитываются и обосновываются в виде отдельного документа – проекта нормативов эмиссий (проекта нормативов допустимых выбросов, проекта нормативов допустимых сбросов), который разрабатывается в привязке к соответствующей проектной документации намечаемой деятельности и представляется в уполномоченный орган в области охраны окружающей среды вместе с заявлением на получение экологического разрешения в соответствии с Кодексом».

1.8.1.1 Перечень возможных загрязняющих веществ, выбрасываемых в атмосферу

Перечень ЗВ составлен для всего рассматриваемого предприятия. Перечень загрязняющих веществ в атмосферу составлен с учетом требований, утвержденных Приказом Министра здравоохранения Республики Казахстан от 2 августа 2022 года № ҚР ДСМ-70 «Об утверждении Гигиенических нормативов к атмосферному воздуху в городских и сельских населенных пунктах, на территориях промышленных организаций».

Перечень загрязняющих веществ, выбрасываемых в атмосферу

Алматинская область, ТОО "ТеміржолЖондеу" 6 уч Енбекшиказахский район (№4, №5, №6, №7, №8, №9)

Код ЗВ	Наименование загрязняющего вещества	ЭНК, мг/м3	ПДК максимальная разовая, мг/м3	ПДК среднесуточная, мг/м3	ОБУВ, мг/м3	Класс опасности ЗВ	Выброс вещества с учетом очистки, г/с	Выброс вещества с учетом очистки, т/год (М)
1	2	3	4	5	6	7	8	9
0301	Азота (IV) диоксид (Азота диоксид) (4)		0.2	0.04		2	0.0379	1.9205852
0304	Азот (II) оксид (Азота оксид) (6)		0.4	0.06		3	0.034596	2.49609513
0328	Углерод (Сажа, Углерод черный) (583)		0.15	0.05		3	0.005621	0.32006277
0330	Сера диоксид (Ангидрид сернистый, Сернистый газ, Сера (IV) оксид) (516)		0.5	0.05		3	0.011011	0.64011716
0333	Сероводород (Дигидросульфид) (518)		0.008			2	0.00000732	0.0000509
0337	Углерод оксид (Окись углерода, Угарный газ) (584)		5	3		4	0.05099	1.6013286
1301	Проп-2-ен-1-аль (Акролеин, Акрилальдегид) (474)		0.03	0.01		2	0.001	0.0768
1325	Формальдегид (Метаналь) (609)		0.05	0.01		2	0.001	0.0768
2732	Керосин (654*)				1.2		0.00455	0.00020215
2754	Алканы C12-19 /в пересчете на C/ (Углеводороды предельные C12-C19 (в пересчете на C); Растворитель РПК-265П) (10)		1			4	0.012606	0.78612
2908	Пыль неорганическая, содержащая двуокись кремния в %: 70-20 (шамот, цемент, пыль цементного производства - глина, глинистый сланец, доменный шлак, песок, клинкер, зола, кремнезем, зола углей казахстанских месторождений) (494)		0.3	0.1		3	2.3676	17.445
	В С Е Г О :						2.52688132	25.36316191

1.8.1.2 Параметры выбросов загрязняющих веществ в атмосферу для расчета НДС

Высоты источников выброса и площади определялись по проектным данным. Температура определялась по СНиПу. Дополнительные параметры принимались согласно проектным данным заказчика.

Параметры выбросов загрязняющих веществ в атмосферу представлены в таблице 1.8.1.2.1.

Параметры выбросов загрязняющих веществ в атмосферу

Алматинская область, ТОО "ТеміржолЖондеу" 6 уч Енбекшиказахский район (№4, №5, №6, №7, №8, №9)

Производство	Цех	Источник выделения загрязняющих веществ		Число часов работы в году	Наименование источника выброса вредных веществ	Номер источника выбросов	Высота источника выбросов, м	Диаметр устья трубы, м	Параметры газовой смеси на выходе из трубы при максимальной разовой нагрузке			Координаты источника на карте-схеме, м			
		Наименование	Количество, шт.						скорость м/с	объем на 1 трубу, м ³ /с	темпер. оС	точечного источ. /1-го конца лин. /центра площадного источника		2-го конца /длина, ш /площадь источника	
												X1	Y1		X2
												13	14		
001		Дизельный генератор	1		Организованный источник	0002	1	0.1	12.73	0.0999814	450	126	142		
001		Вскрыша породы	1		Неорганизованный	6002	2				37.8	125	141	1	

ца лин. ирин ого ка	Наименование газоочистных установок, тип и мероприятия по сокращению выбросов	Вещество по кото- рому произво- дится газо- очистка	Коэфф обесп газо- очист кой, %	Средняя эксплуат степень очистки/ max.степ очистки%	Код веще- ства	Наименование вещества	Выброс загрязняющего вещества			Год дос- тиже ния НДВ
							г/с	мг/нм3	т/год	
У2										
16	17	18	19	20	21	22	23	24	25	26
1					0301	Азота (IV) диоксид (0.025	662.211	1.92	
						Азота диоксид) (4)				
					0304	Азот (II) оксид (0.0325	860.874	2.496	
						Азота оксид) (6)				
					0328	Углерод (Сажа,	0.00417	110.457	0.32	
						Углерод черный) (583)				
					0330	Сера диоксид (0.00833	220.649	0.64	
						Ангидрид сернистый, Сернистый газ, Сера (
						IV) оксид) (516)				
				0337	Углерод оксид (Окись	0.02083	551.754	1.6		
					углерода, Угарный					
					газ) (584)					
				1301	Проп-2-ен-1-аль (0.001	26.488	0.0768		
					Акролеин,					
					Акрилальдегид) (474)					
				1325	Формальдегид (0.001	26.488	0.0768		
					Метаналь) (609)					
				2754	Алканы C12-19 /в	0.01	264.884	0.768		
					пересчете на С/ (
					Углеводороды					
					предельные C12-C19 (в					
					пересчете на С);					
					Растворитель РПК-					
					265П) (10)					
				0301	Азота (IV) диоксид (0.0129		0.0005852		

Алматинская область, ТОО "ТеміржолЖондеу" 6 уч Енбекшиказахский район (№4, №5, №6, №7, №8, №9)

1	2	3	4	5	6	7	8	9	10	11	12	13	14	15
		бульдозером (снятие и перемещение плодородной)			источник									
		Перемещение вскрывной породы в отвалы	1											
		Отвал вскрывных пород (породный отвал)	1											
		Выемочно-погрузочные работы	1											
		Выбросы пыли при автотранспортных работах	1											
		Заправка дизтопливом ДВС	1											

16	17	18	19	20	21	22	23	24	25	26
					0304	Азота диоксид) (4) Азот (II) оксид (0.002096		0.00009513	
					0328	Азота оксид) (6) Углерод (Сажа,	0.001451		0.00006277	
					0330	Углерод черный) (583) Сера диоксид (0.002681		0.00011716	
					0333	Ангидрид сернистый, Сернистый газ, Сера (0.00000732		0.0000509	
					0337	IV) оксид) (516) Сероводород (0.03016		0.0013286	
					2732	Дигидросульфид) (518) Углерод оксид (Окись	0.00455		0.00020215	
					2754	углерода, Угарный газ) (584) Керосин (654*)	0.002606		0.01812	
					2908	Алканы C12-19 /в пересчете на С/ (2.3676		17.445	
						Углеводороды предельные C12-C19 (в пересчете на С); Растворитель РПК- 265П) (10) Пыль неорганическая, содержащая двуокись кремния в %: 70-20 (
						шамот, цемент, пыль цементного производства - глина, глинистый сланец, доменный шлак, песок, клинкер, зола, кремнезем, зола углей казахстанских месторождений) (494)				

1.8.1.3 Воздействия на почвенный покров

В процессе отработки карьеров будет нарушен плодородный слой почвы. Общая площадь нарушенных земель, после полной отработки участков, составит 23,23 га.

Вскрышные породы участков, представленные супесчано-суглинистыми, слабо гумусированными образованиями, с корнями растений мощностью 0,2 м составляют в объеме 46,46 тыс.м³. Кроме того на участке №9 вскрыта супесь пластичная, мощностью 0,8-1,0 м, отнесенная к внутренней вскрыше объемом 34,80 тыс.м³. Таким образом общий объем вскрыши составляет 81,26 тыс.м³

Данные образования бульдозерами Т-130 на начальном этапе отработки собираются в бурты, а затем при создании отработанного пространства формируются отвалы внутреннего заложения. В дальнейшем вскрышные образования используются при рекультивации карьера.

Данная схема уменьшает затраты как по вывозу вскрышных пород за пределы карьеров во временный отвал, так и по их ввозу из отвала в отработанный карьер для рекультивации, кроме того, позволит не вовлекать дополнительные территории под размещение вскрышных пород.

Удаление годового объема вскрышных пород производится пропорционально добычным работам

Негативное воздействие на почвенный покров при эксплуатации карьера может быть вызвано химическим загрязнением – газопылевых осадений выхлопных газов транспорта и спецтехники.

Однако, при соблюдении технических регламентов работы, требований и процедур в области охраны окружающей среды, выполнения мероприятий по уменьшению возможного негативного воздействия на почвенный покров, воздействие на почвы будут минимизированы.

Воздействие физических факторов в большей степени характеризуется механическим воздействием на почвенный покров.

На рассматриваемом объекте не будут использоваться ядовитые и химически активные вещества, которые при случайных проливах и рассыпании при их транспортировании, могли бы при попадании на почву оказать вредное воздействие на окружающую среду.

1.8.1.4 Воздействие на водные ресурсы Гидрогеологические и горно-геологические условия, обоснование способа разработки

Гидрогеологические условия разработки участков (месторождения) оцениваются по обводненности горных выработок (карьеров),

техноэкономическим показателям борьбы с водопритокком и мероприятиями по охране окружающей среды.

Подземные воды до глубины проведения разведки на участках не выявлены. Ближайшими поверхностными водоёмами является река Или, Капшагайское водохранилище, оз. Сорбулак и питающие их реки.

Глубина отработки участков не превышает 3,0-4,0м..

Приток воды в карьеры за счет дренирования подземных вод не ожидается и может происходить только за счет выпадения атмосферных осадков и снеготаяния.

Гидрогеологические условия участков следует считать простыми.

Для определения водопритока в карьеры, принимаем максимальную сумму годовых осадков – 233,0 мм.

Исходя из того, что временной период, формирующий объем вод паводкового периода, это ноябрь - март, т.е. за 5 месяцев аккумулируется 89,0 мм. (0,089 м) осадков.

Расчет притока воды за счет ливневых осадков, выпадающих непосредственно на площади карьера, выполнен исходя из среднего значения осадков за апрель-октябрь, среднее количество (сумма) осадков за апрель-октябрь – 144,0 мм (0,144 м).

Расчет притока воды в паводковый период за счет снеготаяния атмосферных (твердых) осадков, выпадающих непосредственно на площадь карьера, выполнен по формуле 3/1:

$$Q = \frac{F \cdot N}{T} \quad (3/1)$$

где:

Q – водоприток в карьер, м³/сут;

F – площадь карьера по верху;

N – максимальное количество эффективных осадков (0,089м);

T – период откачки снеготалых вод, принимается равным 15 суткам (средняя продолжительность таяния снега).

Величина возможного водопритока за счет ливневых дождей (за период апрель-октябрь определяется по формуле (3/2):

$$Q = \frac{F \cdot N}{T} \quad (3/2)$$

где:

F - площадь карьера по верху.

N - максимальное количество эффективных осадков (0,144м);

T -количество суток теплого периода – 210

Результаты расчета водопритоков в карьеры приведены ниже, в таблице 3.1.1.

Результаты расчета водопритоков в карьеры

Наименование участка	Площадь карьера	водоприток		
		м ³ /сут	м ³ /час	л/сек
1	2	3	4	5
За счет таяния твердых стоков				
№4	21400	127,0	5,3	1,5
№5	50400	299,0	12,5	3,5
№6	48700	289,0	12,0	3,3
№7	41100	243,9	10,2	2,8
№8	30700	182,2	7,6	2,1
№9	40000	237,3	9,9	2,7
Разовый приток за счет ливневых дождей				
№4	21400	14,7	0,6	0,2
№5	50400	34,6	1,4	0,4
№6	48700	33,4	1,4	0,4
№7	41100	28,2	1,2	0,3
№8	30700	21,1	0,9	0,2
№9	40000	27,4	1,1	0,3

Хозяйственно-питьевое водоснабжение на период отработки участков будет производиться из водопроводных сетей железнодорожных станций Жарсу (уч. №4 и №5), Жинишкесу (уч. №6), пос. Каражота (уч.№7), Нурлы (уч. №8), (учОртакудук (уч.№9)

1.8.1.5 Водоснабжение и водопотребление

Территория проектных работ характеризуются отсутствием сетей водопровода.

Хозяйственно-питьевое водоснабжение на период отработки участков будет производиться из водопроводных сетей железнодорожных станций Алтынколь, Иинтал, Керимагаш.

Расчетный расход воды принят:

- на хозяйственно-питьевые нужды – в соответствии со СП РК 4.01-101-2012, Приложение В – 25 л/сут на одного работающего;

- на нужды пылеподавления пылящих поверхностей - 0,4 л/м² (таблица 5.3 СНиП РК 4.01-02-2009). Пылеподавление будет производиться в течение теплого периода времени и составит 146 дней.

Расчет водопотребление для пылеподавление дорог:

Площадь поливаемых твердых покрытий составляет 5800 м². Твердые покрытия поливают каждый день в теплый период года 146 дней.

$$0,4 * 5800 / 1000 = 2,32 \text{ м}^3/\text{сут}$$

$$2,32 * 146 = 338,72 \text{ м}^3/\text{период.}$$

Расход воды на санитарно-питьевые нужды. Потребление питьевой воды, исходя из требований СП РК 4.01-101-2012, рассчитывалось по норме 25 л в смену на одного работника. Таким образом, на период проведения работ, при 55 рабочих, которая будет проходить 252 дня, водопотребление составит:

$$\text{Расчет: } (55 \times 7,3 \times 252) \div 1000 = 101,178 \text{ м}^3/\text{период}$$

Данные расчеты водопотребления являются теоретическими, практическое потребление многократно меньше.

Балансовая схема водопотребления и водоотведения представлена в таблице 4.3.1.

Таблица 4.3.1

Балансовая схема водопотребления и водоотведения

Производство	Водопотребление, м ³ /год						Водоотведение, м ³ /год					
	Всего	На производственные нужды				На хозяйственно-бытовые нужды	Всего	Объем сточной воды, повторно используемой	Производственные сточные воды	Хозяйственно-бытовые сточные воды	Безвозвратное потребление	Примечание
		Свежая вода		Оборотная вода	Повторно используемая вода							
		всего	в том числе питьевого качества									
На период проведения работ												
Хоз-пит. вода	101,178	-	-	-	-	101,178	101,178	-	-	101,178	-	-
Пылеподавление	338,72	338,72	-	-	-	-	338,72	-	-	-	338,72	-
Итого по предприятию:						101,178	439,898			101,178	624,8	

Проектируемые работы носят локальное воздействие, средней продолжительности, и не могут вызвать негативных отрицательных изменений в природной среде.

1.8.2 Воздействие на недра

Воздействие на геологическую среду территорию проектируемых работ складывается из воздействий на собственно недра.

При строгом соблюдении технологического процесса работ при проведении проектируемых работ не могут оказать существенного негативного воздействия окружающей среде.

Загрязнение почвообразующего субстрата нефтепродуктами и другими химическими соединениями в процессе проведения работ при соблюдении проектных решений не ожидается.

При проведении работ по добыче полезных ископаемых проектом предусматриваются следующие мероприятия:

- для сохранения устойчивости откосов на карьерах обеспечить их эффективным дренажом;
- установить допустимые условия устойчивости общего угла разгона ярусов;
- для укрепления откосов применить способы механического удержания призмы обрушения;
- при работах в зонах возможных обвалов или провалов, вести маркшейдерские инструментальные наблюдения за состоянием бортов и почвы карьера. При обнаружении признаков сдвижения пород работы должны быть прекращены;
- для управления горнопроходческим оборудованием допускается работники, прошедшие подготовку, переподготовку по вопросам промышленной безопасности;
- предусмотреть устройство нагорных и водоспускных канав;
- планировать территории вокруг карьера и площадок уступов;
- уклоны, придаваемые канавам, должны гарантировать отсутствие эрозионного размыва;
- на откосах уступов необходимо предусматривать ливнестоки;
- предотвращать свободное стекание вод по откосам бортов карьера;
- для сбора стекающих вод устраивать водосборные выработки под подошвой карьера.

При проведении горных работ будет выполняться маркшейдерское обеспечение работ и учет объемов добычи пород по площади и глубине. Выполнение перечисленных мероприятий при добыче позволит свести до минимума его влияние на окружающую среду.

1.8.3 Воздействие на животный и растительный мир

Согласно п. 1, 2 ст. 17 Закона Республики Казахстан «Об охране, воспроизводстве и использовании животного мира» при проведении добычных работ должны предусматриваться и осуществляться мероприятия по сохранению среды обитания и условий размножения объектов животного мира, путей миграции и мест концентрации животных, а также обеспечиваться неприкосновенность участков, представляющих особую ценность в качестве среды обитания диких животных.

Для большинства видов животных человеческая деятельность играет отрицательную роль, приводящую к резкому снижению численности ряда полезных видов и уменьшению видового разнообразия.

Наиболее отрицательное воздействие на животный мир связано с механическими повреждениями почвенного покрова, из-за чего уничтожается растительный покров, дающий пищу и убежище для животных, а также производственный шум.

Основной фактор воздействия – фактор беспокойства. Поскольку объекты воздействия не охватывают больших площадей, на местообитание животного мира деятельность работ не оказывает значительного влияния. Результатом такого влияния становится, как правило, миграция животных на прилегающие территории, свободные от движения техники. Прилегающие земли становятся местом обитания животных и птиц.

Воздействие на растительный покров может быть оказано как прямое, так и косвенное.

В ходе реализации проекта наибольшее воздействие могут оказывать факторы прямого воздействия, связанные с перемещением транспорта:

- механическое нарушение и прямое уничтожение растительного покрова автотранспортом и персоналом;

- возможное запыление и засыпание через атмосферу растительности и, как следствие, ухудшение условий жизнедеятельности растений;

- угнетение и уничтожение растительности в результате химического загрязнения;

- изменение флористического состава растительных сообществ за счет внедрения и изъятия видов.

К факторам косвенного воздействия на растительность при производстве работ можно отнести развитие экзогенных геолого-геоморфологических процессов (плоскостная и линейная эрозия, дефляция и т.д.), развитие и усиление которых будет способствовать сменам растительного покрова.

В целом, остаточные воздействия на растительность в результате осуществления проекта оцениваются - как незначительные по интенсивности, локальные по масштабам и средние по продолжительности.

1.8.4 Критерии оценки радиологической обстановки

Радиоактивным загрязнением считается повышение концентраций естественных или природных радионуклидов сверх установленных санитарно-гигиенических нормативов – предельно допустимых концентраций (ПДК) в окружающей среде (почве, воде, воздухе) или предельно допустимых уровней (ПДУ) излучения, а также сверхнормативные содержания радиоактивных

элементов в строительных материалах, на поверхности технологического оборудования и в отходах промышленных производств.

Радиационная безопасность обеспечивается соблюдением действующих республиканских и отраслевых нормативных документов. Основные требования радиационной безопасности предусматривают:

- исключение всякого необоснованного облучения населения и производственного персонала предприятий;
- не превышение установленных предельных доз радиоактивного облучения.

В Алматинской области средние значения радиационного гамма-фона приземного слоя атмосферы по населенным пунктам области находились в пределах 0,10-0,24 мкЗв/ч. В среднем по области радиационный гамма-фон составил 0,17 мкЗв/ч и находился в допустимых пределах.

Среднесуточная плотность радиоактивных выпадений в приземном слое атмосферы на территории области колебалась в пределах 1,2-2,2 Бк/м². Средняя величина плотности выпадений по области составила 1,8 Бк/м², что не превышает предельно-допустимый уровень.

При проведении работ на участке работ не используются источники радиационного излучения.

В связи с вышеизложенным, специальных мероприятий по радиационной безопасности населения и работающего персонала при эксплуатации месторождений не требуется.

При выполнении работ будут соблюдены все требования в соответствии санитарных правил «Санитарно-эпидемиологические требования к обеспечению радиационной безопасности», утвержденных приказом Министра здравоохранения Республики Казахстан № ҚР ДСМ-275/2020 от 15.12.2020 г.

1.8.5 Акустическое воздействие

Технологические процессы проведения работ являются источником сильного шумового воздействия на здоровье людей, непосредственно принимающих участие в технологических процессах, а также на флору и фауну.

Интенсивность внешнего шума зависит от типа оборудования, его рабочего органа, вида привода, режима работы и расстояния от места работы. Внешний шум может создаваться при работе механических агрегатов, автотранспорта.

Снижение уровня звука от источника при беспрепятственном распространении происходит примерно на 3 дБ при каждом двукратном увеличении расстояния, снижение пиковых уровней звука происходит примерно на 6 дБ. Поэтому с увеличением расстояния происходит постепенное снижение среднего уровня звука.

Исходя из условий расположения площади работ на большом расстоянии от населенных пунктов, негативного воздействия от шума работающей техники и оборудования, расположенного на его территории – не ожидается.

Оценка уровня шумового воздействия в жилой зоне населенных пунктов проводится по Гигиенических нормативов к физическим факторам, оказывающим воздействие на человека, утверждены приказом Министра здравоохранения Республики Казахстан № ҚР ДСМ-15 от 16 февраля 2022 г.

Мероприятия по снижению уровня шума при выполнении технологических процессов сводятся к снижению шума в его источнике, применение, при необходимости, звукоотражающих или звукопоглощающих экранов на пути распространения звука или шумозащитных мероприятий на самом защищаемом объекте.

1.8.6 Вибрационное воздействие

Под вибрацией понимают механические колебания твердых тел, передающихся телу человека. При превышении уровня такие колебания могут оказывать негативное влияние на здоровье человека и приводить к развитию невротических и невротоподобных реакций.

Оценка уровня вибрации проводится по Единому санитарно-эпидемиологическим и гигиеническим требованиям к товарам, подлежащим санитарно-эпидемиологическому надзору (контролю), утвержденной решением Комиссии таможенного союза № 299 от 28 мая 2010 года (с изменениями и дополнениями на состояние 03.08.2021 г.).

Территория работ располагается за пределами поселка, где отсутствуют жилые дома. На территории работ нет жилых строений. Поэтому вибрационное воздействие от проводимых работ можно считать незначительным, которое не окажет влияния на уровень вибрации населенного пункта.

В период проведения работ для снижения вибрации предусматривается:

- установление гибких связей, упругих прокладок и пружин;
- сокращение времени пребывания в условиях вибрации;
- применение средств индивидуальной защиты (защитные перчатки, рукавицы и защитная обувь).

Уровни вибрации при проведении работ, не будут превышать на рабочих местах не более $0,1 \text{ м/с}^2$ (100 дБ) по допустимому уровню виброускорения и не более $0,2 * 10^{-2} \text{ м/с}$ (92 дБ) по допустимому уровню виброскорости. Это не окажет влияния на работающей персонал и, соответственно, уровни вибрации на территории ближайшей жилой застройки не будут превышать допустимых значений, установленных в Единых санитарно-эпидемиологических и гигиенических требованиях к товарам, подлежащим санитарно-

эпидемиологическому надзору (контролю) № 299 от 28.05.2010 года (с изменениями и дополнениями на состояние 03.08.2021 г.).

1.8.7 Электромагнитные воздействия

Оценка уровня электромагнитного воздействия проводится по Гигиенических нормативов к физическим факторам, оказывающим воздействие на человека, утверждены приказом Министра здравоохранения Республики Казахстан № ҚР ДСМ-15 от 16 февраля 2022 г.

Основными источниками электромагнитного излучения на период будут являться различные виды связи и оборудование.

Уровни электромагнитного излучения при проведении работ не будут превышать значений, определенных ГОСТ 12.1.006-84, что не окажет влияния на работающий персонал, и, соответственно, уровень электромагнитных излучений на территории жилой застройки (более 5 км) не будет превышать допустимых значений, установленных № ҚР ДСМ-15 от 16 февраля 2022 г.

В период проведения работ предусматриваются мероприятия по защите от воздействия электромагнитных полей:

- система защиты, в том числе временем и расстоянием;
- выбор режимов работы излучающего оборудования, обеспечивающих уровень излучения, не превышающий нахождения людей в зоне действия поля;
- обозначение и ограждение зон с повышенным уровнем излучения;
- соблюдение электромагнитной безопасности.

Защита временем применяется предельно допустимый;

- ограничение места и времени

, когда нет возможности снизить интенсивность излучения в данной точке до предельно допустимого уровня. Путем обозначения, оповещения и т.п. ограничивается время нахождения людей в зоне выраженного воздействия электромагнитного поля.

Защита расстоянием применяется, в случае если невозможно ослабить воздействие другими мерами, в т.ч. и защитой временем. Метод основан на падении интенсивности излучения, пропорциональном квадрату расстояния до источника. Защита расстоянием положена в основу нормирования санитарно-защитных зон – крайне важного разрыва между источниками поля и жилыми домами, служебными помещениями и т.п.

Границы зон определяются расчетами для каждого конкретного случая размещения излучающей установки при работе её на максимальную мощность излучения. В соответствии с ГОСТ 12.1.026-80 зоны с опасными уровнями излучения ограждаются, на ограждениях устанавливаются предупреждающие знаки с надписями: «Не входить, опасно!».

Проектные работы не окажет электромагнитные воздействия на работающий персонал и ближайшую жилую застройку территории работ.

Тепловое воздействие от проектных работ не ожидается. В целом, проектируемые работы не окажет физическое воздействие ближайшие населенные пункты.

1.9 Информация об ожидаемых видах, характеристиках и количестве отходов, которые будут образованы в ходе строительства и эксплуатации объектов в рамках намечаемой деятельности, в том числе отходов, образуемых в результате осуществления постутилизации существующих зданий, строений, сооружений, оборудования

Процесс проведения работ сопровождается образованием отходов производства и потребления.

При проведении образуются следующие виды отходы:

- твердо-бытовые отходы;
- ветошь промасленная.

Информация об ожидаемых видах, характеристиках и количестве отходов, которые будут образованы в эксплуатации карьера в рамках намечаемой деятельности представлена в таблице 1.9.1.

Также информация по образуемым отходам приведена в разделе 8 настоящего отчета.

Информация об отходах, образуемых в результате осуществления постутилизации существующих зданий, строений, сооружений, оборудования не приводится, т.к. постутилизация существующих зданий, строений, сооружений и оборудования, в рамках намечаемой деятельности, не предусматривается.

Таблица 1.9.1

Виды отходов, их классификация и их предполагаемые объемы образования

Наименование отходов	Характеристика отходов	Код отходов	Образование, т/год	Вид операции, которому подвергается отход
ТБО (смешанные коммунальные отходы)	Агрегатное состояние – твердое. Горючие, не взрывоопасны	20 03 01	2,85	Бытовые отходы будут временно собираться в металлические контейнеры с крышками для раздельного сбора (для бумаги, пластмассы, стекла, отходов металлического происхождения) и по мере накопления будут вывозиться на ближайший полигон по соответствующему договору. Хранение отходов не превышает 6 месяцев.
Ветошь	Агрегатное	15 0202*	0,3937	Сбор отходов производится в

промасленная	состояние – твердые, по физическим свойствам – пожароопасные, невзрывоопасн ые, имеющиеся загрязнения могут растворяться в воде			контейнер на площадке предприятия, с последующим вывозом на спец.предприятие по договору
--------------	---	--	--	---

1.10 Помещения, санитарно-бытовое обслуживание работников

Административно-бытовые вагончики расположены в 100 м юго-западнее от карьера и включает в себя - два вагона заводского производства: один – для горного мастера, второй – для отдыха работников.

Вагон мастера состоит из двух отделений, в одном из которых – связь (рация и воздушная), уголок по технике безопасности и аптечный уголок, с набором необходимых для оказания первой медицинской помощи; в другом – комната отдыха с кондиционером.

В качестве помещений используются типовые вагоны размером 12х2.20 м с двумя отделениями.

Питание рабочего персонала на промплощадке участка не предусмотрено. Питьевая вода на рабочие места должна доставляться в специальных емкостях (бутыли 20 л).

Кабины при применении обычных туалетов установлены с подветренной стороны в 30 м от помещений.

Бытовой мусор собирается в контейнеры и вывозится затем на централизованный полигон.

Стоки от раковин и из пункта питания поступают по закрытой сети в септик и будут откачиваться ассенизационной машиной, заказываемой по договору с коммунальным предприятием района на основе договора по факту выполнения услуг. Периодически должна производиться дезинфекция емкости хлорной известью.

2. ОПИСАНИЕ ЗАТРАГИВАЕМОЙ ТЕРРИТОРИИ С УКАЗАНИЕМ ЧИСЛЕННОСТИ ЕЕ НАСЕЛЕНИЯ, УЧАСТКОВ, НА КОТОРЫХ МОГУТ БЫТЬ ОБНАРУЖЕНЫ ВЫБРОСЫ, СБРОСЫ И ИНЫЕ НЕГАТИВНЫЕ ВОЗДЕЙСТВИЯ НАМЕЧАЕМОЙ ДЕЯТЕЛЬНОСТИ НА ОКРУЖАЮЩУЮ СРЕДУ, С УЧЕТОМ ИХ ХАРАКТЕРИСТИК И СПОСОБНОСТИ ПЕРЕНОСА В ОКРУЖАЮЩУЮ СРЕДУ; УЧАСТКОВ ИЗВЛЕЧЕНИЯ ПРИРОДНЫХ РЕСУРСОВ И ЗАХОРОНЕНИЯ ОТХОДОВ С УЧЕТОМ ИХ ХАРАКТЕРИСТИК И СПОСОБНОСТИ

Численность населения Алматинской области на 1 января 2026 года составила 1596,3 тыс. человек, в том числе 308,8 тыс. человек (19,4%) – городских, 1 287,5 тыс. человек (80,6%) – сельских жителей.

Естественный прирост населения в январе-декабре 2025 года составил 18620 человек (в соответствующем периоде предыдущего года – 22 204 человек).

За январь-декабрь 2025 года число родившихся составило 28217 человек (на 11,1% меньше, чем в январе-декабре 2024г.), число умерших составило 9597 человек (на 0,7% больше, чем в январе-декабре 2024 года)

Сальдо миграции положительное и составило 17587 человек (в январе-декабре 2024 года – 7006 человек), в том числе во внешней миграции – положительное сальдо 5477 человек (в январе-декабре 2024 года - 4367 человек), во внутренней – положительное сальдо 12110 человек (в январе-декабре 2024 года – 2639 человек).

Население Енбекшиказахского района Алматинской области — один из самых густонаселенных регионов, превышающий 300 000 человек по оценкам на 2019-2021 годы.

Административный центр - город Есик (более 41 тыс. жителей, 2023 г.). Район отличается многонациональным составом, высокой долей сельского населения и развитым сельским хозяйством.

Основу экономики составляет сельское хозяйство, также район имеет развитую сеть юридических лиц (более 22 тыс. на 2026 г.)

Ключевые данные о населении:

- Численность: Более 300 427 человек (по данным 2019 г.).
- Плотность: 35,08 чел./км².
- Национальный состав: Большинство составляют казахи (57,50%), значительные доли составляют уйгуры (17,67%), русские (13,15%), турки (4,80%) и другие национальности.

- Образование: В районе функционирует 86 средних школ

Состав населения по крупным населенным пунктам:

- г. Есик (Енбекшиказахский район): 41340 чел. (2023).
- с. Толе би: 2562 чел. (2009).
- с. Арна: 209 чел. (2009).

Экономика и бизнес (январь 2026 г.):

Объем валовой продукции сельского хозяйства составил 31 930,3 млн тенге.

Объем строительных работ составил 9 774,8 млн тенге (+3,2% к январю 2025 г.).

Зарегистрировано 22 203 юридических лица (+5,2% к предыдущему году).

Жилищный сектор (январь 2026 г.): Введено 56,7 тыс. кв. м жилья, что на 11,4% больше уровня прошлого года, при этом отмечается активный рост индивидуального жилищного строительства (на 56,1%)

Ведётся добыча песка и других строительных материалов. Орошаемое и богарное земледелие: выращивают зерновые, плодово-ягодные культуры, овощи, табак.

Животноводство (овцеводство, скотоводство, коневодство, птицеводство).

Предприятия по переработке сельскохозяйственных продуктов. В Енбекшиказахском районе работают крупные казахстанские и иностранные компании: «Фудмастер», «Филип Моррис Казахстан», Есикский винный завод и другие. По территории района проходят автомобильные дороги Алматы — Нарынкол, Алматы — Жаркент.

Валовая продукция сельского хозяйства в 2002 году составила 12 366 млн тенге.

В 2024 году на Богутинском месторождении вольфрамовых руд, которое расположено в Енбекшиказахском районе, был введен в эксплуатацию современный горно-обогатительный комбинат.

3. ОПИСАНИЕ ВОЗМОЖНЫХ ВАРИАНТОВ ОСУЩЕСТВЛЕНИЯ НАМЕЧАЕМОЙ ДЕЯТЕЛЬНОСТИ С УЧЕТОМ ЕЕ ОСОБЕННОСТЕЙ И ВОЗМОЖНОГО ВОЗДЕЙСТВИЯ НА ОКРУЖАЮЩУЮ СРЕДУ

3.1 Вариант, выбранный инициатором намечаемой деятельности для применения, обоснование его выбора, описание других возможных рациональных вариантов, в том числе рационального варианта, наиболее благоприятного с точки зрения охраны жизни и (или) здоровья людей, окружающей среды

В основу выбора способа разработки месторождения положены следующие факторы:

- горнотехнические условия месторождения;
- обеспечение безопасных условий работ;
- обеспечение полноты выемки полезного ископаемого.

Анализ морфологии, геометрических параметров и условий залегания рудных тел месторождения позволяет считать целесообразным отработку открытыми горными работами.

Целесообразность данного способа добычи при отработке запасов месторождения обусловлена выходом их на дневную поверхность. Построение контуров карьера графическим методом с учетом морфологии, рельефа месторождения, мощности вскрышных пород и полезного ископаемого, а также гидрогеологических условий.

На сегодняшний день альтернативных способов разработки месторождения открытым способом не существует. Таким образом, предусмотренный настоящим проектом вариант осуществления намечаемой деятельности является оптимальным.

Учитывая отдаленность проектируемого карьера на расстоянии 1,5 км от ближайшего населенного пункта, воздействие на здоровье жителей и окружающей среды не окажут.

Проектируемая деятельность не подразумевает использование альтернативных технических и технологических решений и мест расположения объекта, наиболее приемлемым вариантом являются принятые проектные решения.

4. ВАРИАНТЫ ОСУЩЕСТВЛЕНИЯ НАМЕЧАЕМОЙ ДЕЯТЕЛЬНОСТИ

Производительность, срок существования и режим работы карьеров

Режим работы предприятия:

- круглогодичный, 1 год;
- число рабочих дней в году – 252;
- неделя – прерывная с одним выходным днем;
- число смен в сутки – 2;
- продолжительность смены – 7 часов.

Развитие и планирование горных работ будет уточняться в зависимости от сложившегося графика основного строительства.

Календарный график горных работ представлен в таблице 3.9.1

Таблица 3.9.1

Календарный график горных работ

Год	Мин. ресурсы, тыс.м ³	Потери тыс.м ³	Добыча, тыс.м ³		
			Мин.запасы тыс.м ³	Вскрыша ПРС+ТМО	горная масса
1	2	3	4	5	6
Участок №4					
Всего	28,89	1,00	27,89	4,28	32,17
2026	28,89	1,00	27,89	4,28	32,17
Участок №5					
Всего	191,52	9,15	182,37	10,08	192,45
2026	191,52	9,15	182,37	10,08	192,45
Участок №6					
Всего	113,47	5,08	108,39	9,74	118,13
2026	113,47	5,08	108,39	9,74	118,13
Участок №7					
Всего	69,05	2,16	66,89	8,22	75,11
2026	69,05	2,16	66,89	8,22	75,11
Участок №8					
Всего	116,66	8,71	107,95	6,14	114,09
2026	116,66	8,71	107,95	6,14	114,09
Участок №9					
Всего	117,20	5,05	112,15	8,00+34,80	154,95
2026	117,20	5,05	112,15	8,00+34,80	154,95
Итого по 6 участкам					
Всего	636,79	31,15	605,64	46,46+34,80	689,90
2026	636,79	31,15	605,64	46,46+34,80	689,90

Геолого-маркшейдерская служба

При ТОО «ТеміржолЖөндеу», выполняющей работы по обустройству земляного полотна под железнодорожные пути (объект модернизация железнодорожного участка Алтынколь – Жетыген) имеется геолого-маркшейдерская служба.

В обязанности данной службы входит как геолого-маркшейдерское обслуживание работ связанных непосредственно со строительством железной дороги, так и обслуживание карьеров настоящего Плана. В обязанности геолого-маркшейдерской службы входит учет движения запасов полезного ископаемого, отработанных пространств, потерь и разубоживания. Данной службой ведется маркшейдерская документация, журналы учета и отчетности при горных работах.

Кроме того, как уже было отмечено выше (гл. 3.4) геолого-маркшейдерской службе следует постоянно проводить наблюдения, предусмотренные «Инструкцией по наблюдению за деформациями бортов, откосов уступов и отвалов на карьерах и разработке мероприятий по их устойчивости». По результатам наблюдений, при необходимости, проводить корректировку углов наклона бортов карьера.

Горно-механическая часть

Для выполнения объемов по приведенному порядку горных работ рекомендуются следующие типы горного и транспортного оборудования, соответствующие требованиям безопасности согласно Закону РК «О безопасности машин и оборудования», подтвержденных сертификатами или декларацией соответствия Таможенного союза и имеющими разрешение к применению на территории Казахстана (образцы рекомендуемой техники в приложении 2):

- бульдозер Т-130 – 6шт;
- фронтальный погрузчик Кировец К-3060 (емкость ковша 3,5м³)–6шт;
- экскаватор ЕТ-25 (емкость ковша 1,25 м³) – 2шт;
- автосамосвал НОВОZZ3257N3847А (грузоподъемностью 25 тонн) – 7 единиц (в штате строительного участка);
- поливочная машина на базе КАМАЗ –6 шт. (в штате строительного участка).
- Дизельная электростанция ПСМ АД-30 – 6шт.

Количество оборудования определено из расчета годового объема добычи, а именно 605,64 тыс.м³.

Роль экскаватора сводится исключительно к разработке и погрузке грунта в автосамосвалы. Производительность одноковшового экскаватора и время

необходимое для выполнения проектируемого объёма горных работ приведены в ниже следующих расчётах:

$$N_a = \frac{(T_{см} - T_{п.з} - T_{л.н.}) \times Q_K \times p_a}{T_{п.с.} + T_{у.п.}} = \frac{(420 - 35 - 10) \times 0,9 \times 8}{2,9 + 0,5} = 794 \text{ м}^3/\text{см}$$

где,

$T_{см}$ - продолжительность смены, мин. - 420

$T_{п.з}$ - время на выполнение подготовительно-заключительных операций, мин - 35

$T_{л.н.}$ - время на личные надобности, мин - 10

Q_K - объём горной массы в целике в одном ковше экскаватора, м^3 - 0,9

p_a - число ковшей, с учетом коэффициента разрыхления 1,33 - 8

$T_{п.с.}$ - время погрузки в транспортные емкости, мин - 2,9

$T_{у.п.}$ - время установки автосамосвала под погрузку, мин - 0,5

Суточная норма выработки экскаватора (две смены) при погрузке в автосамосвал - 1588 м^3 . Эта норма выработки обеспечивает выемку годового объёма горной массы (605,64 тыс. м^3) одним экскаватором в течение 381,4 рабочих дней, следовательно минимальное количество экскаваторов для отгрузки в течение года составит 1,51 единицы. В проекте принимается 2 единицы.

Бульдозер выполняет работы по снятию маломощного материала внешней вскрыши и перемещению их в бурты, зачищает рабочую площадку для экскаватора, грунтовую дорогу для транспортировки грунта и вскрышных образований. В случае встречи экскаватором пород более плотных, в задачу бульдозера входит их предварительное рыхление рыхлителем. Рекультивационные работы (равномерное распределение по поверхности отработанной плоскости карьера ранее изъятых материалов вскрышных пород), выполаживание уступа бортов карьера возлагаются также на бульдозер. В связи с небольшим объёмом работ, расчет количества бульдозеров не приводится, а принимается за единицу на каждый участок.

Фронтальный погрузчик необходим для транспортировки пород вскрыши в отвал и обратно, может участвовать, при необходимости, в погрузке горной массы в автосамосвалы и зачистке рабочих поверхностей карьера. В связи с небольшим объёмом работ, расчет количества фронтальных погрузчиков не приводится, а принимается также за единицу на каждый участок.

Автосамосвалы будут использоваться для транспортировки строительного грунта из забоя карьера на площадку основного строительства. Автосамосвалы входят непосредственно в состав участка по строительству. Ниже приводится расчет производительности автосамосвала.

Для транспортировки горной массы, из карьеров до участков модернизации железной дороги, будут использованы автосамосвалы HOWO ZZ3257 N3847A грузоподъемностью 25тн.

Расчет количества автосамосвалов на максимальный годовой объем перевозки грунта

Количество рейсов в час, $P = (V_2 \times 1,8) : 252,0 : 2 : 7,0 : 20,0 \times 1,15$

где:

V_2 – годовой объем вывозимой с карьера горной массы, м³ ($V_2 = 605640$ м³);

1,8 – усредненная объемная масса в целике, тн/м³;

252,0 - количество рабочих дней в сезоне (время работы экскаватора);

2 – количество смен в сутках;

7,0 – продолжительность рабочей смены, (6,5 часов перевозка горной массы + 0,5 час на подготовку, проверку техники);

20,0 – грузоподъемность с учетом к-та заполнения $25 \times 0,8 = 20,0$ тн;

1,15 – коэф. учитывающий время на погрузо-разгрузочные работы.

$P = (605640 \times 1,8) : 252,0 : 2 : 7,0 : 20,0 \times 1,15 = 17,8$ рейсов/час

Продолжительность 1 рейса,

$T = L : V + K_u$; $T = 12 / 40 + 5 = 23,0$ мин/рейс

Где

L – расстояние транспортировки в оба конца, 12 км.;

V – средняя скорость движения, 40 км/ч;

K_u – время погрузо-разгрузочных работ

Количество машино-рейсов в час составит: $60 : 23 = 2,6$

Потребное количество машин составит: $17,8 / 2,6 = 6,83$ (принимаем 7 единиц)

Электротехническая часть

Отдаленность участков от действующих электроустановок, а также кратковременность работы на карьерах (в течение одного сезона) делает нерациональным подведение электроэнергии от ЛЭП для освещения карьеров, стоянки техники, и передвижного вагончика сторожей. В темное время суток работы на участке добычи строительных материалов не проводятся. В качестве источника освещения карьера, передвижного вагончика сторожей и стоянки техники будет использована дизельная электростанция. Расчет мощности дизельной электростанции приведен ниже.

Согласно требованиям технического регламента проектом принято общее освещение района ведения горных работ с минимальной освещенностью $E_{\min} = 0,5$ лк. [3](п.2279, приложение 51.) Расчет ведется методом наложения изолюкс на район ведения горных работ.

Определить суммарный световой поток:

$$\sum F = \sum F_{\text{МИН}} \cdot S_{\text{ОС}} \cdot k_3 \cdot k_{\text{П}} = 0,5 \cdot 2000 \cdot 1,4 \cdot 1,5 = 21000 \text{ лм}, \quad (5.1)$$

где

$\sum F_{\text{МИН}}$ – требуемая освещенность для отдельных участков, $\sum F_{\text{МИН}} = 0,5$ лк;

$S_{\text{ОС}}$ – площадь освещаемого участка, $S_{\text{ОС}} = 20000 \text{ м}^2$;

k_3 – коэффициент запаса, $k_3 = 1,4$;

$k_{\text{П}}$ – коэффициент, учитывающий потери света, $k_{\text{П}} = 1,5$.

Освещение осуществляется светильниками типа ПЗС – 45 с мощностью лампы 1000Вт.

Определяем требуемое количество прожекторов:

$$N_{\text{ПР}} = \frac{\sum F}{F_{\text{Л}} \cdot \eta_{\text{ПР}}} = \frac{21000}{21000 \cdot 0,35} = 2,8 \approx 3 \text{ шт.}, \quad (5.2),$$

где

$F_{\text{Л}}$ – световой поток лампы прожектора, $F_{\text{Л}} = 21000 \text{ лм}$;

$\eta_{\text{ПР}}$ – к.п.д. прожектора, $\eta_{\text{ПР}} = 0,35$.

Высота установки прожектора:

$$h_{\text{ПР2}} = I_{\text{МАХ}} / 300 = 140000 / 300 = 22 \text{ м}; \quad (4.22),$$

где $I_{\text{МАХ}}$ – максимальная сила света прожектора, $I_{\text{МАХ}} = 140000 \text{ кд}$.

Необходимая мощность трансформатора (дизель-электростанции):

$$S_{\text{ТР}} = \frac{F_{\text{Л}} \cdot 10^{-3}}{\eta_{\text{С}} \cdot \eta_{\text{ОС}} \cdot \cos \theta_{\text{ОС}}} = \frac{21000 \cdot 10^{-3}}{0,95 \cdot 1 \cdot 1} = 22 \text{ кВт.}, \quad (5.3)$$

где

$\eta_{\text{С}}$ – к.п.д. осветительной сети, $\eta_{\text{С}} = 0,95$;

$\eta_{\text{ОС}}$ – к.п.д. светильников, $\eta_{\text{ОС}} = 1$;

$\cos \theta_{\text{ОС}}$ – коэффициент мощности ламп, $\cos \theta_{\text{ОС}} = 1$

Необходимо обеспечить сопротивление цепи заземления $\leq 4 \text{ Ом}$ [3](п.2299).

Самый простой способ заключается в подключении провода сечением 4-6 мм к заземляющей клемме на генераторе. Провод подсоединяется к медному или железному 1,5 м стержню, который можно забить в почву рядом с генератором.

Для освещения карьеров, стоянки техники и передвижного вагончика сторожа выбираем 6 дизельных электростанций ПСМ АД-30 с нижеприведенными параметрами (по одной на каждый участок):

-номинальное напряжение 230-400 В;

-мощность дизельной электростанции 30-34 кВт.

Экономическая часть

Технико-экономическая часть

Исходя из объёма добычи, срокаотработки участков, системы разработки, проектные решения по организации труда рабочих и управления производством приняты с учётом выполнения комплекса работ, предусмотренных технологическим процессом добычи грунта.

Общая численность производственного персонала определена, при круглогодичном режиме работы:

- число рабочих дней в году –252;
- неделя – прерывная с одним выходным днем;
- число смен в сутки – 2;
- продолжительность смены – 7 часов.

Штатное расписание работников горного участка (карьера) представлено ниже в таблице 6.1

Таблица 6.1

Штатное расписание работников горного участка

№ п.п.	рабочие места, профессии	разряд	кол-во ед. тех-ки, шт.	списочная численность, чел.		
				1 смена	2 смена	Всего
1	2	3	4	5	6	7
1.	Машинист экскаватора	5	2	2	2	4
2.	Машинист бульдозера	5	6	6	6	12
3.	Машинист погрузчика	5	6	6	6	12
4.	Горнорабочий-электрослесарь	оклад	-	6	-	6
5.	Сторож	оклад	-	-	6	6
ИТОГО рабочих:				20	20	40
6.	Горный мастер	Оклад	-	6	6	12
7.	Экономист-бухгалтер	Оклад	-	1*		1*
8.	Участковый геолог	Оклад	-	1*		1*
9.	Участковый маркшейдер	Оклад	-	1*		1*
ИТОГО ИТР:				9	6	15
ВСЕГО работников				29	26	55

Примечание: *Геологическое, маркшейдерское и бухгалтерско-экономическое обслуживание, мелких карьеров осуществляется соответствующими специалистами производственных объединений, в состав которых они входят.

Обслуживающий персонал общий для всех видов работ. В обязанности ИТР карьера входит организация и контроль над ведением горных работ в целом по карьерам.

Для оценки экономической эффективности разработки участков составлена упрощенная финансово-экономическая модель (таблица 6.4-6.7).

Основные технико-экономические показатели разработки 6 участков, приведены в таблице 6.2

Таблица 6.2

Основные технико-экономические показатели горного участка						
№ п/п	№ участка	Объем, тыс.м ³				
		Мин. ресурсы	потери	Мин. запасы	вскрыша	горная масса
1	2	3	4	5	6	7
1	№4	28,89	1,00	27,89	4,28	32,17
2	№5	191,52	9,15	182,37	10,08	192,45
3	№6	113,47	5,08	108,39	9,74	118,13
4	№7	69,05	2,16	66,89	8,22	75,11
5	№8	116,66	8,71	107,95	6,14	114,09
6	№9	117,20	5,05	112,15	8,00+34,80	154,95
Итого		636,79	31,15	605,64	81,26	689,90

Исходными данными для определения эффективности разработки участков послужили результаты геологоразведочных работ, технологических и маркетинговых исследований, а также технические возможности «Недропользователя». Приобретение горно-добычной техники не предусматривается т. к. таковая имеется у «Недропользователя», при необходимости часть недостающей горно-добычной техники будет арендована.

Затраты на добычу.

Расчет затрат на добычу грунта произведен прямым счетом исходя из производительности применяемого оборудования, годовой потребности в грунте строительного участка.

Затраты на добычу составляют – 43,5тенге/м³

Затраты на вскрышные работы составляют – 43,5тенге/м³

Таблица 6.3

Затраты на добычу 1м ³ горной массы	
Наименование	Величина
1	2
Экскавация тг/м ³	14,0
Затраты материалов на добычу 1м ³ горной массы в т.ч:	29,5
ГСМ, тг/м ³	25,0
Запчасти, тг/м ³	3,0
Общехозяйственные расходы	1,5
Итого затраты на добычу 1м³ грунта в тенге	43,5
Итого затраты на вскрышные работы 1м³ в тенге	43,5

Примечание: Затраты без учета фонда заработной платы.

Фонд заработной платы

Годовой фонд заработной платы формируется из расчета 15,0 тенге на м³ горной массы.

Стоимость готовой продукции

К расчету ТЭО принята *условная стоимость* продукции карьера (внутри зачетная цена между горным и строительным участками при положительной рентабельности) –170 тенге/м³ грунта.

Налогообложение по недропользованию

Налогообложение предприятия предусматривается в соответствии с Налоговым законодательством Республики Казахстан.

Ставка налога на добычу продуктивных образований (глинистые и щебеночные грунты) принимается в размере: 0,015 МРП за 1,0м³, (статья 748 Налогового кодекса). МРП на 2026г-4325тенге.

Специальные платежи и налоги недропользователей:

- подписной бонус в данном случае не уплачивается, так как право на добычу оформлено на основании коммерческого обнаружения (статья 725 Налогового кодекса);

- плата за пользование земельным участком на основании Акта временного пользования земельным участком из расчета 450 МРП за 1 км², (статья 563 Налогового кодекса);

- обеспечение обязательств по ликвидации (ст.219 п.1,2 Кодекса РК «О Недрах и недропользовании»).

Показатели рентабельности проекта

Оценка экономической эффективности разработки участков проводилась по следующим экономическим показателям, соответствующим требованиям общепринятой мировой практики экономической оценки месторождений полезных ископаемых:

- Чистая прибыль (прибыль валовая за минусом налоговых отчислений, не зависящих от прибыли).

- Денежные потоки (годовой денежный поток определяется как разница между полученным совокупным годовым доходом и затратами, произведёнными по деятельности, осуществляемой в рамках добычи).

- Срок окупаемости капитальных вложений (время, необходимое для покрытия затрат по проекту за счёт дохода от этого проекта).

Разработка участков является экономически эффективной при условной цене на продукцию (грунт для реконструкции железной дороги, внутри зачетная цена между горным и строительным участком) – 170,0 тенге/м³, Геолого-экономическая оценка эффективности разработки месторождений выполнялась, с целью определения только специальных налогов и платежей по недропользованию, так как расходы по добыче грунтов являются частью

комплексных затрат по «Проекту модернизации железнодорожного участка Алтынколь – Жетыген».

Участки (месторождения) будут разрабатываться независимо от рентабельности их освоения.

5. ВОЗМОЖНЫЕ РАЦИОНАЛЬНЫЕ ВАРИАНТЫ ОСУЩЕСТВЛЕНИЯ НАМЕЧАЕМОЙ ДЕЯТЕЛЬНОСТИ

Под возможным рациональным вариантом осуществления намечаемой деятельности понимается вариант осуществления намечаемой деятельности, при котором соблюдаются в совокупности следующие условия:

1) отсутствие обстоятельств, влекущих невозможность применения данного варианта, в том числе вызванную характеристиками предполагаемого места осуществления намечаемой деятельности и другими условиями ее осуществления:

Обстоятельств, которые могли бы повлиять на осуществление намечаемой деятельности нет. Проектируемая деятельность не подразумевает использование альтернативных технических и технологических решений и мест расположения объекта. Наиболее приемлемым вариантом являются принятые проектные решения.

2) соответствие всех этапов намечаемой деятельности, в случае ее осуществления по данному варианту, законодательству Республики Казахстан, в том числе в области охраны окружающей среды:

При разработке проекта были соблюдены основные принципы разработки Отчета о возможных воздействиях.

Отчет о возможных воздействиях выполнялся в соответствии с требованиями следующих основополагающих документов:

- Экологического кодекса Республики Казахстан (№400-VI от 02.01.2021 г.)
- «Инструкции по организации и проведению экологической оценки», утверждена Приказом Министра экологии, геологии и природных ресурсов Республики Казахстан от 30 июля 2021 года № 280;
- действующими законодательными и нормативными документами Республики Казахстан в сфере охраны недр и окружающей среды.

3) соответствие целям и конкретным характеристикам объекта, необходимого для осуществления намечаемой деятельности:

Объект исследования – разработка месторождения «Ассинское II» участок 2.

Цель работы – обоснование рациональной системы разработки месторождения. В проекте приведены сведения о геологической характеристике месторождения, физико-химических свойствах, запасах ОПИ и породы.

Проанализированы результаты геологических, инженерно-геологических, географо-экономических, климатических и технологических сведений о рассматриваемом месторождении. Дано обоснование выбора расчётных вариантов разработки. На основе анализа технико-экономических показателей выбран рекомендуемый вариант разработки месторождения. По рекомендуемому варианту разработки рассмотрены вопросы техники и технологии добычи на

месторождении, системы разработки и вскрытия месторождения и др. Составлены мероприятия по контролю, охране недр и окружающей среды месторождения.

Выбранный вариант осуществления намечаемой деятельности соответствует целям и характеристикам объекта.

4) доступность ресурсов, необходимых для осуществления намечаемой деятельности по данному варианту:

Проектом предусматривается обеспечение проектируемого объекта ресурсами (электроэнергией, водоснабжением и водоотведением).

Ресурсы, необходимые для осуществления намечаемой деятельности на период проектируемых работ (сырье и материалы), будут закупаться у специализированных организаций.

Прочие материалы также будут привозиться на площадку по мере необходимости.

5) отсутствие возможных нарушений прав и законных интересов населения затрагиваемой территории в результате осуществления намечаемой деятельности по данному варианту:

Выбор предлагаемых вариантов осуществления намечаемой деятельности, прежде всего, основан на опыте проведения добычных работ подобным способом, обосновывающем максимальную экономическую эффективность при условии соблюдения промышленной и экологической безопасности, отвечающего современным казахстанским требованиям.

Данный вид разработанных решений, наиболее благоприятен с точки зрения охраны жизни и здоровья людей.

В связи с чем, отсутствуют обстоятельства, влекущие невозможность применения данного варианта реализации намечаемой деятельности.

6. ИНФОРМАЦИЯ О КОМПОНЕНТАХ ПРИРОДНОЙ СРЕДЫ И ИНЫХ ОБЪЕКТАХ, КОТОРЫЕ МОГУТ БЫТЬ ПОДВЕРЖЕНЫ СУЩЕСТВЕННЫМ ВОЗДЕЙСТВИЯМ НАМЕЧАЕМОЙ ДЕЯТЕЛЬНОСТИ

6.1 Жизнь и (или) здоровье людей, условия их проживания и деятельности

Енбекшиказахский район (каз. *Еңбекшіқазақ ауданы/Еñбекшіқазақ ауданы*) - административная единица на юге Алматинской области Казахстана. Административный центр - город Есик.

Рельеф территории района на юге, востоке и юго-востоке горный (гора Караш в хребте Заилийское Алатау, горы Бакай, Сарытау, Согети, Торайгыр), на севере - равнинный (Илийская впадина). Самая высокая точка гора Саз (4241 м) на юго-западе покрыта вечными снегами и ледниками. Поверхность имеет уклон к Капчагайскому водохранилищу.

Климат района резко континентальный. Зима мягкая, лето жаркое. Средние температуры января -6 до -10°C ; июля 20 — 24°C . Количество атмосферных осадков на равнине 200-400 мм в среднем в год, на горных склонах 550-700 мм.

Протекают река Иссык, Турген, Киикбай, Шолак, Шыбыкты, Белшабдар, Каратурык, Лаварсаз, Асы и Шилик. Территорию района с востока на запад пересекает оросительный канал Улькен Алматы (Большой Алматинский канал им. Д. Кунаева). В горах небольшие моренные озёра (Есик, Жасылкол и др.). На реках сооружены малые ГЭС. На склонах гор Таутургенские и Корамские минеральные источники.

Равнинная часть занята зоной полупустынь с серозёмными почвами. Растут баялыч, полынь, чий и др. В горах вертикальная зональность: горные степи с злаковой и разнотравной растительностью с высотой сменяются лесами и альпийскими лугами. Растут урюк, дикая яблоня, полынь, чий, таволга, в горах - ель, сосна.

Обитают бурый медведь, волк, лисица, горный козёл, косуля, барсук, сурок, водятся фазан и другие птицы, в водоёмах - сазан, форель и другие рыбы.

На территории района находится часть Иле-Алатауского государственного национального природного парка площадью 63,5 тыс. га, Алматинский заповедник, Иссыкский курган, заказник Шынтурген (889 га).

Национальный состав Енбекшиказахского района 283 681 чел. (2024 г.).

Административное устройство района включает в себя 26 сельских округов:

- Есикская городская администрация
- Аватский сельский округ
- Акшийский сельский округ
- Асинский сельский округ

- Байтерекский сельский округ
- Балтабайский сельский округ
- Болекский сельский округ
- Сельский округ Байдибек бия
- Жанашарский сельский округ
- Коктобинский сельский округ
- Казахстанский сельский округ
- Каражотинский сельский округ
- Каракемерский сельский округ
- Каратурыкский сельский округ
- Корамский сельский округ
- Кырбалтабайский сельский округ
- Малыбайский сельский округ
- Масакский сельский округ
- Нуринский сельский округ
- Бартогайский сельский округ
- Рахатский сельский округ
- Саймасайский сельский округ
- Ташкенсазский сельский округ
- Тескенсуский сельский округ
- Тургенский сельский округ
- Шелекский сельский округ

Планируемые работы не приведут к значительному загрязнению окружающей природной среды, что не скажется негативно на здоровье населения.

Будут предусмотрены все необходимые меры для обеспечения нормальных санитарно-гигиенических условий работы и отдыха персонала, его медицинского обслуживания.

Все работники пройдут необходимую вакцинацию и инструктаж по соблюдению правил личной гигиены, с учетом региональных особенностей, поэтому повышение эпидемиологического риска в районе работ маловероятно.

Привлечение местных трудовых ресурсов снижает вероятность заболеваний среди рабочих, адаптированных к местным климатическим условиям, а также уменьшает риск привнесения инфекционных заболеваний из других регионов.

В целом воздействие производственной и хозяйственной деятельности на окружающую среду в районе разработки участка оценивается как вполне допустимое.

При разработке месторождения не планируется размещение свалок и других объектов, влияющих на санитарно-эпидемиологическое состояние территории.

Освоение месторождения имеет крупный социально-экономический эффект – обеспечение занятости населения и получение ценного ликвидного продукта с вытекающими из этого другими положительными последствиями (налоги, пенсии, платежи в бюджет и др.).

Говоря о последствиях, которые будут иметь место в результате разработки месторождения, стоит отметить также положительные моменты: обеспечение прямой и косвенной занятости населения и решение проблемы сокращения безработицы в близлежащих поселках, уплата различных налогов местными учреждениями и т.п.

6.2 Биоразнообразие (в том числе растительный и животный мир, генетические ресурсы, природные ареалы растений и диких животных, пути миграции диких животных, экосистемы)

Растительный мир

Растительный мир Енбекшиказахского района чрезвычайно богат и разнообразен, охватывая зоны от пустынь до высокогорий Иле-Алатау. Здесь произрастают еловые леса (включая уникальные моховые ельники), яблоневые и абрикосовые сады, богатые степные травы, а также многочисленные лекарственные, пищевые и декоративные растения.

Основные характеристики растительного мира:

- Горная флора (Иле-Алатау): На склонах гор преобладают густые хвойные леса (ель Шренка, пихта, арча). В ущельях встречаются лиственные породы: яблоня Сиверса, абрикос обыкновенный, рябина тянь-шанская, береза, осина, ива.
- Степная и предгорная зона: Растительность представлена зарослями кустарников (шиповник, барбарис, жимолость) и разнотравьем.
- Растения-медоносы и эфирносы: В районе много целебных трав, таких как душица, тимьян (богородская травка), змееголовник, аяния щитковая.
- Культурные растения: Енбекшиказахский район славится развитым растениеводством: выращиваются яблоки, абрикосы, виноград, овощи.
- Реликтовые виды: Охраняются редкие растения, включая тюльпаны (например, тюльпан Регеля), виды ковыля и тимьяна.

Флора региона насчитывает множество семейств, играющих важную роль в экосистеме Заилийского Алатау

Флора области включает 114 семейств, из которых 10 ведущих семейств составляют 60,48 % всего видового состава флоры территории.

Лидирующее положение в данном таксономическом составе занимают следующие семейства: *Asteraceae* (225 видов, или 14,60 %, 71 род), *Poaceae* (132

вида или 8,56 %), *Fabaceae* – (115 видов или 7,46 %). Наиболее крупными родами являются *Astragalus* (44 вида или 7,94 %), *Allium* (28 видов или 5,05%), *Carex* (27 видов, 4,87 %), *Potentilla* (23 вида или 4,15%).

Растительность Заилийского Алатау в предгорьях представлена ковыльно-полынными пустынями с участием эфемероидов. В степном поясе хорошо выражены 3 подпояса, при этом в опустыненных и сухих степях значительна роль эфемероидов. Для нижней части среднегорья характерно развитие сообществ из осины (*Populus tremula*), яблони (*Malus sieversii*), абрикоса обыкновенного (*Armeniaca vulgaris*), боярышника алтайского (*Grataegus altaica*) и джунгарского (*G. songarica*), клена (*Acer semenovii*), сильно развит кустарниковый ярус. Из травянистых растений представлены реликты: *Dryopteris filix mas*, *Equisetum hiemale*, *Phalaroides arundinacea*, *Milium vernale*, *M. effusum*, *Bromopsis benekenii* и др. Среднюю часть среднегорий занимают еловые леса из ели Шренка (*Picea schrenkiana*), произрастающие на северных и близких к ним экспозициях с мезофильными ценозами из ежи (*Dactylis glomerata*), коротконожки (*Brachypodium pinnatum*) и др. В верхней части среднегорий еловые леса, как правило, редкостойные или паркового характера. Значительные пространства занимают субальпийские низкотравные луга (*Geranium saxatile*, *Polygonum viviparum*, *Anthoxanthum alpinum* и др.) с зарослями можжевельников (*Juniperus pseudosabina*, *J. sibirica*) и др. Выше границы распространения ели полное господство переходит к можжевельникам, альпийским лугам и другим типам и формациям растительности.

В районе расположения участков грунтов редких и исчезающих видов растений и деревьев нет. Естественные пищевые и лекарственные растения на занимаемой территории отсутствуют.

Снос зеленых насаждений проектом не предусматривается.

Животный мир

Животный мир Алматы и Алматинской области очень многообразен благодаря своему уникальному географическому положению. Но именно горные и степные районы изобилуют количеством редких и удивительных животных.

Лисы и волки – самые распространенные хищники здешних мест. Однако, много и промысловых животных: джейраны, архары, горные козлы и маралы.

В степях обитают хищные птицы – орел-карлик, коршун, лунь, орел-могильник и другие. Здесь же водится дрофа, перепел, серый журавль, саджа, саксаульный воробей, саксаульная сойка и прочие. У водоемов много перелетных птиц – разные виды уток, гусей, лебеди, белые и серые кулики. В горах из пернатых обитают горная индейка, горная куропатка, тетерев, альпийская галка, высокогорные завирушки.

Животный мир Енбекшиказахского района Алматинской области разнообразен из-за перепада высот: от илийской долины до гор Тянь-Шаня. Здесь

обитают архары, джейраны, маралы, бурые медведи, рыси, снежные барсы, а также фазаны и кеклики. Район характеризуется наличием редких видов, занесенных в Красную книгу.

Основные представители фауны:

- Горные районы: Снежный барс, тьянь-шаньский бурый медведь, туркестанская рысь, архар, косуля, марал.
- Лесная зона: Различные птицы, включая тетеревов, горных и бородатых куропаток, гималайского улара, синюю птицу, арчового дубоноса, дятлов и кедровок.
- Долина реки Или: Джейран, кеклик, фазан.

Охрана природы:

На территории района (частично) функционирует Алматинский государственный природный заповедник, охраняющий уникальные экосистемы и редкие виды животных.

6.2.1 Воздействие на животный и растительный мир

Согласно п. 1, 2 ст. 17 Закона Республики Казахстан «Об охране, воспроизводстве и использовании животного мира» при проведении добычных работ должны предусматриваться и осуществляться мероприятия по сохранению среды обитания и условий размножения объектов животного мира, путей миграции и мест концентрации животных, а также обеспечиваться неприкосновенность участков, представляющих особую ценность в качестве среды обитания диких животных.

Для большинства видов животных человеческая деятельность играет отрицательную роль, приводящую к резкому снижению численности ряда полезных видов и уменьшению видового разнообразия.

Наиболее отрицательное воздействие на животный мир связано с механическими повреждениями почвенного покрова, из-за чего уничтожается растительный покров, дающий пищу и убежище для животных, а также производственный шум.

Основной фактор воздействия – фактор беспокойства. Поскольку объекты воздействия не охватывают больших площадей, на местообитание животного мира деятельность работ не оказывает значительного влияния. Результатом такого влияния становится, как правило, миграция животных на прилегающие территории, свободные от движения техники. Прилегающие земли становятся местом обитания животных и птиц.

Воздействие на растительный покров может быть оказано как прямое, так и косвенное.

В ходе реализации проекта наибольшее воздействие могут оказывать факторы прямого воздействия, связанные с перемещением транспорта:

- механическое нарушение и прямое уничтожение растительного покрова автотранспортом и персоналом;
- выжигание растительности и применение ядохимикатов;
- возможное запыление и засыпание через атмосферу растительности и, как следствие, ухудшение условий жизнедеятельности растений;
- угнетение и уничтожение растительности в результате химического загрязнения;
- изменение флористического состава растительных сообществ за счет внедрения и изъятия видов.

К факторам косвенного воздействия на растительность при производстве работ можно отнести развитие экзогенных геолого-геоморфологических процессов (плоскостная и линейная эрозия, дефляция и т.д.), развитие и усиление которых будет способствовать сменам растительного покрова.

В целом, остаточные воздействия на растительность в результате осуществления проекта оцениваются - как незначительные по интенсивности, локальные по масштабам и средние по продолжительности.

6.3 Характеристика ожидаемого воздействия на почвенный покров

Развитие негативных процессов в почвенном покрове обусловлено как природными, так и антропогенными факторами.

Природными предпосылками деградации почвенного покрова на обследуемой территории является континентальность климата, недостаточность осадков, высокая испаряемость, периодические засухи и уязвимость экосистемы к нарушениям гидротермического режима.

Антропогенные факторы наиболее существенно влияют на почвенный покров, их действие приводит к постепенному накоплению негативных экологических изменений и усилению деградации земель.

Антропогенные факторы воздействия на почвы выделяются в две большие группы: физические и химические.

Физические факторы в большей степени характеризуются механическим воздействием на почвенный покров:

- воздействие от разработки полезных ископаемых;
- размещение вскрышных пород в отвалах;
- движение внутрикарьерного автотранспорта.

К химическим факторам воздействия можно отнести:

- привнесение загрязняющих веществ в почвенные экосистемы с выбросами в атмосферу, с бытовыми и производственными отходами, при аварийных (случайных) разливах ГСМ. Нарушения земель неизбежны при производстве работ по добыче.

Потенциальные виды воздействия на почвенно-растительный покров включают в себя:

- непосредственное снятие почвенно-растительного слоя с площадок размещения объектов намечаемой деятельности, с последующей рекультивацией;
- отложение на почвенно-растительном покрове пыли и других, переносимых воздухом загрязнителей от объекта.

Территория размещения объектов намечаемой деятельности свободна от застройки и зеленых насаждений. Дополнительные площади для размещения объектов не требуются, все площадки предприятия будут находиться в границах горного отвода.

Добыча ОПИ на земельном участке связана с перепланировкой поверхности и изменением существующего рельефа. Планируемые работы не повлияют на сложившуюся геохимическую обстановку территории и не являются источником химического загрязнения земель.

Отходы производства и потребления не будут загрязнять территорию т.к. они складываются в специальных контейнерах и вывозятся по завершению работ.

Рекультивация нарушенных земель относится к мероприятиям восстановительного характера, направленным на устранение последствий воздействия промышленного производства на окружающую среду.

Планом ликвидации предусматривается комплекс работ, способствующий приведению территории в состояние, максимально близкое к исходному.

Результатом работ по реализации мероприятий по ликвидации последствий недропользования будет территория с устойчивым ландшафтом, пригодная к дальнейшему использованию в народном хозяйстве.

6.4 Атмосферный воздух (в том числе риски нарушения экологических нормативов его качества, целевых показателей качества, а при их отсутствии – ориентировочно безопасных уровней воздействия на него)

Согласно данным департамента статистики Алматинской области в настоящее время автоматическая оценка качества атмосферного воздуха на территории Енбекшиказахского района не ведется.

Передвижная экологическая лаборатория, с помощью которой измерение качества воздуха проводится дополнительно по 10 точкам: в г. Талгар (2 точки), г.Есик (2 точки), с.Тургень (2 точки), п.Отеген Батыр (2 точки), пгт. Каскелен (2 точки). По 15 показателям: 1) взвешенные частицы РМ-2,5; 2) взвешенные частицы РМ-10; 3) диоксид азота; 4) диоксид серы; 5) оксид углерода; 6) сероводород; 7) фенол; 8) формальдегид; 9) бензол; 10) этилбензол; 11) хлорбензол; 12) параксиллол; 13) метаксиллол; 14) кумол; 15) ортаксиллол.

Уровень загрязнения атмосферного воздуха оценивался как высокий, он определялся значением НП=27% (высокий уровень) и СИ=2,0 (повышенный

уровень) по концентрации диоксида серы в районе поста ПНЗ №1. Средние концентрации составили: диоксид серы –9,4 ПДКс.с., диоксид азота – 4,56 ПДКс.с., концентрации остальных загрязняющих веществ не превышали ПДК. Максимально-разовые концентрации составили: диоксиду серы –1,57 ПДКм.р., диоксид азота–1,13 ПДКм.р, оксид углерода –1,3 ПДКм.р, концентрации остальных загрязняющие вещества не превышали ПДК. Случаи экстремально высокого и высокого загрязнения (ЭВЗ и ВЗ): ВЗ (более 10 ПДК) и ЭВЗ (более 50 ПДК) не были отмечены.

Наблюдения за химическим составом атмосферных осадков заключались в отборе проб дождевой воды на 6 метеостанциях (Алматы, Аул-4, Есик, Капчагай, Мынжылки, Текели). Концентрации всех определяемых загрязняющих веществ в осадках не превышают предельно допустимые концентрации (ПДК) В пробах осадков преобладало содержание гидрокарбонатов 33,08 %, сульфатов 20,48 %, ионов кальция 14,54 %, хлоридов 11,04 %, ионов натрия 5,95 %, нитратов 6,18%, аммония 3,25 %, ионов калия 2,57 %, ионов магния 2,91 %. Наибольшая общая минерализация отмечена на МС Аул-4 – 149,79 мг/л, наименьшая на МС Мынжылки – 18,37 мг/л. Удельная электропроводимость атмосферных осадков находилась в пределах от 31,8 (МС Мынжылки) до 257,0 мкСм/см (Аул-4 МС). Кислотность выпавших осадков имеет характер слабокислой и слабощелочной среды и находится в пределах от 6,09 (МС Мынжылки) до 7,43 (МС Аул-4).

Наблюдения за уровнем гамма излучения на местности осуществлялись ежедневно на 8-ми метеорологических станциях (Алматы, Баканас, Капшагай, Нарынкол, Жаркент, Лепсы, Талдыкорган, Сарыозек) и на 1-ой автоматической станции г. Талдыкорган (ПНЗ №2).

Средние значения радиационного гамма-фона приземного слоя атмосферы по населенным пунктам области находились в пределах 0,10-0,24 мкЗв/ч. В среднем по области радиационный гамма-фон составил 0,17 мкЗв/ч и находился в допустимых пределах.

Контроль за радиоактивным загрязнением приземного слоя атмосферы на территории Алматинской области осуществлялся на 5-ти метеорологических станциях (Алматы, Нарынкол, Жаркент, Лепсы, Талдыкорган) путем отбора проб воздуха горизонтальными планшетами. На всех станциях проводился пятисуточный отбор проб. Среднесуточная плотность радиоактивных выпадений в приземном слое атмосферы на территории области колебалась в пределах 1,2-2,2 Бк/м². Средняя величина плотности выпадений по области составила 1,8 Бк/м², что не превышает предельно-допустимый уровень.

Согласно Санитарных правил «Санитарно-эпидемиологические требования к санитарно-защитным зонам объектов, являющихся объектами воздействия на среду обитания и здоровье человека» от 11 января 2022 года № ҚР ДСМ-2, СЗЗ для участков по добыче осадочных пород открытой разработкой составляет – 100

м (приложение-1, раздел-4, пункт-17, подпункт-5). Класс санитарной опасности – IV.

Область воздействия для проектируемого объекта устанавливается по расчету рассеивания величин приземных концентраций загрязняющих веществ согласно п.2 ст. 202 Экологического Кодекса Республики Казахстан.

Область воздействия промышленной зоны участка находится в пределах границ 100 метровой санитарно-защитной зоны предприятия.

Ближайший населённый пункт — с. Сарыбулак (бывш. Куликовка), расположенный на расстоянии 1,5 км в северо-восточном направлении от участка. Участок №7 также находится на расстоянии 1,8 км от с. Сарыбулак в юго-западном направлении и в 100 м справа от железнодорожной линии Алтынколь – Жетыген.

Анализ результатов расчета показал, что при заданных параметрах источников по всем рассматриваемым веществам, приземные концентрации загрязняющих веществ на границе санитарно-защитной и жилой зоны не превышают предельно допустимые значения.

При эксплуатации участков, воздействие на атмосферный воздух происходит на локальном уровне и ограничивается областью воздействия. В целом воздействие на атмосферный воздух при проведении работ оценивается как незначительное.

6.5 Сопротивляемость к изменению климата экологических и социально-экономических систем

Здоровые экосистемы играют важнейшую роль в содействии адаптации и повышению сопротивляемости людей к изменению климата за счет обеспечения ресурсами, стимулирования процесса формирования почвы и циркуляции питательных веществ, а также предоставления услуг рекреационного характера.

В этой связи сопротивляемость к изменению климата экологических и социально-экономических систем определяется как способность социальных, экономических и экологических систем справляться с опасным событием, тенденцией или препятствием за счет реагирования или реорганизации таким образом, при котором сохранялись бы их основные функции, самобытность и структура при одновременном сохранении возможностей адаптации, обучения и преобразования.

Изменение климата оказывает влияние на экосистемные функции, их способность регулировать водные потоки и круговорот питательных веществ, а также на основополагающую базу, которую они создают для обеспечения благополучия людей и средств к существованию. Экосистемы уже затронуты

наблюдаемыми изменениями климата и оказываются уязвимыми к сильной жаре, засухе, наводнениям, циклонам и лесным пожарам.

Во многих случаях одно из последствий изменения климата может негативно отразиться на функционировании экосистемы, подорвав способность этой экосистемы защищать общество от ряда климатических факторов стресса.

Сопrotивляемость к изменению климата экологических и социально-экономических систем, непосредственно в районе расположения объектов намечаемой деятельности, учитывая локальный характер воздействия, характеризуется как высокая.

Изменение климата района расположения объектов намечаемой деятельности, деградации его экологических и социально-экономических систем не прогнозируется.

6.6 Материальные активы, объекты историко-культурного наследия (в том числе архитектурные и археологические), ландшафты

Енбекшиказахский район - центр древних сакских культур, ключевыми памятниками которого являются курганный некрополь Иссык (место находки «Золотого человека», IV в. до н.э.) и городище Каратурык (VI–VIII вв.).

Также здесь расположены петроглифы Каракыр, поселения Каракудык, Каргалы и средневековое городище Кастек.

Основные археологические объекты:

- Иссыкский курган-могильник: Комплекс сакского периода, где в 1969 г. найден «Золотой человек», ставший символом Казахстана.
- Каратурык (археологический памятник): Поселение раннего средневековья (VI–VIII вв.), расположенное недалеко от села Каратурык.
- Петроглифы Каракыр: Памятник наскального искусства.
- Городище Каргалы: Древнее поселение, свидетельствующее об оседлой культуре.
- Каракудык: Археологический объект, представляющий интерес для изучения древней истории региона.

Эти объекты находятся в Алматинской области и имеют огромное значение для изучения истории раннего железного века и тюркского периода

В случае обнаружения объектов историко-культурного наследия, в соответствии со статьей 30 Закона Республики Казахстан «Об охране и использовании историко-культурного наследия» обязаны поставить в известность КГУ «Центр по охране и использованию историко-культурного наследия» в месячный срок.

Для сохранения историко-культурного наследия обеспечить организацию охранной зоны в размере 40 метров от внешней границы в соответствии с приказом Министерства культуры и спорта РК от 14 апреля 2020 года №86.

В границах территории месторождения исторические памятники, археологические памятники культуры отсутствуют.

7. ОПИСАНИЕ ВОЗМОЖНЫХ СУЩЕСТВЕННЫХ ВОЗДЕЙСТВИЙ (ПРЯМЫХ И КОСВЕННЫХ, КУМУЛЯТИВНЫХ, ТРАНСГРАНИЧНЫХ, КРАТКОСРОЧНЫХ И ДОЛГОСРОЧНЫХ, ПОЛОЖИТЕЛЬНЫХ И ОТРИЦАТЕЛЬНЫХ) НАМЕЧАЕМОЙ ДЕЯТЕЛЬНОСТИ НА ОБЪЕКТЫ

7.1 Эксплуатации объектов, предназначенных для осуществления намечаемой деятельности, в том числе работ по утилизации существующих объектов в случаях необходимости их проведения

Эксплуатации объектов, предназначенных для осуществления намечаемой деятельности, не предусмотрено.

7.2 Использование природных и генетических ресурсов (в том числе земель, недр, почв, воды, объектов растительного и животного мира – в зависимости от наличия этих ресурсов и места их нахождения, путей миграции диких животных)

Генетические ресурсы

Генетические ресурсы – это генетический материал растительного, животного, микробного или иного происхождения, содержащий функциональные единицы наследственности (ДНК) и представляющий фактическую или потенциальную ценность.

Генетическими ресурсами является как природное биологическое разнообразие страны (растения, животные), так и штаммы микроорганизмов, коллекции сортов и семян, сельскохозяйственных культур, генетически измененные организмы и т.д.

В технологическом процессе эксплуатации месторождения и работ по рекультивации генетические ресурсы не используются.

Природные ареалы растений и диких животных, пути миграции диких животных, экосистемы

Одним из основных факторов воздействия на животный мир является фактор вытеснения. В процессе промышленного освоения земель происходит вытеснение животных за пределы их мест обитания. Этому способствует сокращение кормовой базы за счет изъятия части земель под технические сооружения, транспортные магистрали, электролинии. С другой стороны, длительная эксплуатация месторождения приводит к тому, что коренные виды птиц и животных исчезают и появляются новые.

Другим, наиболее существенным фактором воздействия на животный мир является загрязнение воздушного бассейна и почвенно-растительного покрова, а также засоление почв.

В результате длительного воздействия экстремальных ситуаций могут возникнуть мутации, может измениться наследственная природа организма.

Для снижения вероятности гибели животных на дорогах необходимо в местах наибольшей их концентрации ограничить скорость движения автотранспорта.

Немаловажное значение для животных, обитающих в районе территории объекта, будут иметь обслуживающие месторождения трудящиеся. Поэтому наряду с усилением охраны редких видов животных необходимо проводить экологическое воспитание рабочих и служащих. Зона воздействия объектов месторождения на биосферу ограничивается границами санитарно-защитной зоны.

Для снижения воздействия на растительный и животный мир проектом предусмотрены природоохранные мероприятия по снижению потерь и загрязнения воды, а также рекультивация нарушенных земель. На территории участка не обнаружены виды растений, а также растительные сообщества, представляющие особый научный или историко-культурный интерес.

Для снижения воздействия на растительный и животный мир после отработки карьера, предусматривается рекультивация нарушенных земель. Качественная оценка воздействия проводимых работ на животный мир оценивается как воздействие средней силы.

Земли (в том числе изъятие земель), почвы (в том числе включая органический состав, эрозию, уплотнение, иные формы деградации):

В процессе разработки месторождения на месте производства горных работ почвы, претерпевают значительное техногенное воздействие, обусловленное как непосредственно собственно технологическим процессом, так и сопутствующими ему вспомогательными операциями. Основное воздействие будет оказывать проведение вскрышных, зачистных, добычных и отвальных работ в пределах отведенного участка, при строительстве дорог и т.д.

Основываясь на технологии производства работ можно заключить, что характер воздействия, не повлечет за собой ухудшения химико-физических свойств почвы, а наоборот будет восстановлено плодородие почв на территории 40,0 га.

Выработанное пространство карьера будет использоваться под пастбище. Нарушенные участки поверхности достаточно начнут зарастать растительностью, тем самым будет восстанавливаться ландшафт территории.

Воды (в том числе гидроморфологические изменения, количество и качество вод):

Для питьевых и технических нужд используется привозная вода. Для обеспечения технической водой будет заключен договор по доставке сцепавтотранспортом технической воды.

Атмосферный воздух (в том числе риски нарушения экологических нормативов его качества, целевых показателей качества, а при их отсутствии – ориентировочно безопасных уровней воздействия на него):

Произведен расчет рассеивания максимальных концентраций загрязняющих веществ в приземном слое атмосферы. Анализ расчета рассеивания показывает, что не отмечается превышения расчетных максимальных приземных концентраций загрязняющих веществ над значениями ПДК, установленными для воздуха населенных мест, ни по одному из рассматриваемых веществ.

- сопротивляемость к изменению климата экологических и социально-экономических систем: не предусматривается;

- материальные активы, объекты историко-культурного наследия (в том числе архитектурные и археологические), ландшафты: не предусматривается;

- взаимодействие указанных объектов: не предусматривается.

8. ОБОСНОВАНИЕ ПРЕДЕЛЬНЫХ КОЛИЧЕСТВЕННЫХ И КАЧЕСТВЕННЫХ ПОКАЗАТЕЛЕЙ ЭМИССИЙ, ФИЗИЧЕСКИХ ВОЗДЕЙСТВИЙ НА ОКРУЖАЮЩУЮ СРЕДУ, ВЫБОРА ОПЕРАЦИЙ ПО УПРАВЛЕНИЮ ОТХОДАМИ

8.1 Обоснование полноты и достоверности исходных данных, принятых для расчётов нормативов НДС

Количество выделяющихся загрязняющих веществ рассчитывалось по утвержденным Министерством ООС РК методикам; для процесса рассеивания загрязняющих веществ применялись наибольшие максимально-разовые величины, определённые теоретическим методом:

- Сборник методик по расчету выбросов загрязняющих веществ в атмосферу различными производствами», Алматы, 1996 г. (Утвержден приказом Министра охраны окружающей среды № 61-П от 24.02.2004 г.);

- Методика расчета выбросов загрязняющих веществ в атмосферу от предприятий по производству строительных материалов», Приложение № 11 к приказу МООС РК № 100-п от 18.04.2008 г.

- Методика расчета нормативов выбросов от неорганизованных источников Приложение №8 к Приказу Министра охраны окружающей среды и водных ресурсов Республики Казахстан от 12.06.2014 г. № 221-Г.

8.2 Характеристика источников выбросов загрязняющих веществ в атмосферу

Основными источниками загрязнения атмосферного воздуха при производстве работ являются карьерные работы - вскрышные работы (снятие и перемещение), выемочно-погрузочные работы, разгрузочные работы, карьерный транспорт.

Отвалообразование - складирование вскрышных пород.

Влияние на состояние атмосферного воздуха на прилегающей территории будет локальным и будет обусловлено неорганизованными выбросами в атмосферный воздух при проведении работ, согласно их специфике и календарному плану горных работ.

Используемый автотранспорт при проведении работ, являются передвижными источниками. Расчеты платы за загрязнение атмосферного воздуха от передвижных источников производятся по фактически использованному объему ГСМ и осуществляются по месту их регистрации.

Основными источниками выделений вредных веществ в атмосферу являются следующие источники:

Основными источниками выделений вредных веществ в атмосферу являются следующие источники:

Енбекшиказахский район (№4, №5, №6, №7, №8, №9):

Организованный источник 0002 001 – Дизельный генератор

Для освещения участков добычи предусматривается дизельный генератор мощностью 34 кВт/час. В качестве топлива используется дизтопливо. Дизельный генератор оборудован дымовой трубой высотой 1 м, диаметром 0,1 м. Время работы – 21168 маш/час (из расчета: на каждом участке по 1 генератору, 14 часов в день, 252 дня).

При работе дизель генератора выделяются продукты горения топлива: диоксид азота, оксид азота, оксид углерода, алканы C12-C19, углерод (сажа), сера диоксид, формальдегид, бенз(а)пирен. Источник – труба дизельного генератора.

Неорганизованный источник 6002 002 – Вскрыша породы бульдозером (снятие и перемещение плодородного слоя почвы в бурты)

Почвенно-растительный слой земли перемещается бульдозером в бурты.

Общее количество перемещаемой земли составляет:

на 2026 г. - до 81260 м³/год или 146268 т/год. Производительность бульдозера 100 т/час, годовое время на разработку ПРС составит 1463 час/год.

При перемещении грунта бульдозером в бурты выделяются пыль неорганическая, содержащая двуокись кремния в %: 70-20.

Неорганизованный источник 6002 003 – Перемещение вскрышной породы в отвалы

С помощью погрузчика ПРС из буртов перемещается на отработанную поверхность карьера, образуя временный отвал ПРС.

Общее количество перемещаемой земли составляет:

на 2026 г. - до 81260 м³/год или 146268 т/год. Производительность бульдозера 100 т/час, годовое время на разработку ПРС составит 1463 час/год.

При ссыпке ПРС в отвалы в атмосферный воздух выделяются пыль неорганическая, содержащая двуокись кремния в %: 70-20.

Неорганизованный источник 6002 004 – Отвал вскрышных пород (породный отвал)

На территории карьера формируется временный отвал ПРС в непосредственной близости от въездной траншеи, внутри карьера. Поверхность пыления – 3000 м², время работы склада – 8760 час/год. При хранении породы в атмосферный воздух выделяется пыль неорганическая, содержащая двуокись кремния в %: 70-20.

Неорганизованный источник 6002 005 – Выемочно-погрузочные работы

С помощью экскаватора осуществляется погрузка материала в автосамосвалы.

Проектируется добыча:

на 2026 г. - до 605640 м³ или 1090152 т пород. Производительность экскаватора 300 т/час, общее количество времени составит 3634 час/год.

При работе поста выемочно-погрузочных работ экскаватором в атмосферный воздух выделяются пыль неорганическая, содержащая двуокись кремния в %: 70-20.

Неорганизованный источник 6002 006 – Выбросы пыли при автотранспортных работах

Количество времени - 3528 час/год. При движении автотранспорта на территории участков в атмосферный воздух выделяются пыль неорганическая, содержащая двуокись кремния в %: 70-20.

Неорганизованный источник 6002 007 – Заправка дизтопливом. Для обеспечения дизельным топливом карьерной техники и дизельного генератора используется топливозаправщик. Ориентировочная годовая потребность дизельного топлива составит - 660 м³/год: в осенне-зимний период – 120 м³/период, в весенне-летний период – 540 м³/период.

При заправке техники производятся выбросы: алканы C12-19 и сероводород.

Неорганизованный источник 6002 008 – ДВС.

В период проведения добычных работ на территории карьера будет работать механизированная техника, такие как бульдозер (6 ед.), экскаватор (2 ед.), погрузчик (6 ед.), автосамосвал (13 ед.), работающие на дизельном топливе. При работе спецтехники в атмосферный воздух выделяются выхлопные газы: углерод оксид, алканы C12-C19, диоксид азота, оксид азота, углерод (сажа), сера диоксид.

8.3 Расчет выбросов загрязняющих веществ в атмосферу при проведении работ

Енбекшиказахский район (№4, №5, №6, №7, №8, №9):

**Источник загрязнения N 0002, Организованный источник
Источник выделения N 001, Дизельный генератор**

Список литературы:

1. Методика расчета нормативов выбросов вредных веществ от стационарных дизельных установок

Приложение №9 к Приказу Министра охраны окружающей среды и водных ресурсов Республики Казахстан от 12.06.2014 г. № 221-Г

Максимальный расход диз. топлива установкой, кг/час, $G_{FJMAX} = 3$

Годовой расход дизельного топлива, т/год, $G_{FGGO} = 64$

Примесь: 0301 Азота (IV) диоксид (Азота диоксид) (4)

Оценочное значение среднециклового выброса, г/кг топлива (табл.4), $E_{Э} = 30$

Максимальный разовый выброс, г/с, $G_{-} = G_{FJMAX} \cdot E_{Э} / 3600 = 3 \cdot 30 / 3600 = 0.025$

Валовый выброс, т/год, $M = G_{FGGO} \cdot E_{\text{э}} / 10^3 = 64 \cdot 30 / 10^3 = 1.92$

Примесь: 1325 Формальдегид (Метаналь) (609)

Оценочное значение среднециклового выброса, г/кг топлива (табл.4), $E_{\text{э}} = 1.2$

Максимальный разовый выброс, г/с, $G = G_{FJMAX} \cdot E_{\text{э}} / 3600 = 3 \cdot 1.2 / 3600 = 0.001$

Валовый выброс, т/год, $M = G_{FGGO} \cdot E_{\text{э}} / 10^3 = 64 \cdot 1.2 / 10^3 = 0.0768$

Примесь: 0304 Азот (II) оксид (Азота оксид) (6)

Оценочное значение среднециклового выброса, г/кг топлива (табл.4), $E_{\text{э}} = 39$

Максимальный разовый выброс, г/с, $G = G_{FJMAX} \cdot E_{\text{э}} / 3600 = 3 \cdot 39 / 3600 = 0.0325$

Валовый выброс, т/год, $M = G_{FGGO} \cdot E_{\text{э}} / 10^3 = 64 \cdot 39 / 10^3 = 2.496$

Примесь: 0330 Сера диоксид (Ангидрид сернистый, Сернистый газ, Сера (IV) оксид) (516)

Оценочное значение среднециклового выброса, г/кг топлива (табл.4), $E_{\text{э}} = 10$

Максимальный разовый выброс, г/с, $G = G_{FJMAX} \cdot E_{\text{э}} / 3600 = 3 \cdot 10 / 3600 = 0.00833$

Валовый выброс, т/год, $M = G_{FGGO} \cdot E_{\text{э}} / 10^3 = 64 \cdot 10 / 10^3 = 0.64$

Примесь: 0337 Углерод оксид (Окись углерода, Угарный газ) (584)

Оценочное значение среднециклового выброса, г/кг топлива (табл.4), $E_{\text{э}} = 25$

Максимальный разовый выброс, г/с, $G = G_{FJMAX} \cdot E_{\text{э}} / 3600 = 3 \cdot 25 / 3600 = 0.02083$

Валовый выброс, т/год, $M = G_{FGGO} \cdot E_{\text{э}} / 10^3 = 64 \cdot 25 / 10^3 = 1.6$

Примесь: 2754 Алканы C12-19 /в пересчете на C/ (Углеводороды предельные C12-C19 (в пересчете на C); Растворитель РПК-265П) (10)

Оценочное значение среднециклового выброса, г/кг топлива (табл.4), $E_{\text{э}} = 12$

Максимальный разовый выброс, г/с, $G = G_{FJMAX} \cdot E_{\text{э}} / 3600 = 3 \cdot 12 / 3600 = 0.01$

Валовый выброс, т/год, $M = G_{FGGO} \cdot E_{\text{э}} / 10^3 = 64 \cdot 12 / 10^3 = 0.768$

Примесь: 1301 Проп-2-ен-1-аль (Акролеин, Акрилальдегид) (474)

Оценочное значение среднециклового выброса, г/кг топлива (табл.4), $E_{\text{э}} = 1.2$

Максимальный разовый выброс, г/с, $G = G_{FJMAX} \cdot E_{\text{э}} / 3600 = 3 \cdot 1.2 / 3600 = 0.001$

Валовый выброс, т/год, $M = G_{FGGO} \cdot E_{\text{э}} / 10^3 = 64 \cdot 1.2 / 10^3 = 0.0768$

Примесь: 0328 Углерод (Сажа, Углерод черный) (583)

Оценочное значение среднециклового выброса, г/кг топлива (табл.4), $E_{\text{э}} = 5$

Максимальный разовый выброс, г/с, $G = G_{FJMAX} \cdot E_{\text{э}} / 3600 = 3 \cdot 5 / 3600 = 0.00417$

Валовый выброс, т/год, $M = G_{FGGO} \cdot E_{\text{э}} / 10^3 = 64 \cdot 5 / 10^3 = 0.32$

Итоговая таблица:

Код	Наименование ЗВ	Выброс г/с	Выброс т/год
0301	Азота (IV) диоксид (Азота диоксид) (4)	0.025	1.92
0304	Азот (II) оксид (Азота оксид) (6)	0.0325	2.496
0328	Углерод (Сажа, Углерод черный) (583)	0.00417	0.32
0330	Сера диоксид (Ангидрид сернистый, Сернистый газ, Сера (IV) оксид) (516)	0.00833	0.64
0337	Углерод оксид (Окись углерода, Угарный газ) (584)	0.02083	1.6
1301	Проп-2-ен-1-аль (Акролеин, Акрилальдегид) (474)	0.001	0.0768
1325	Формальдегид (Метаналь) (609)	0.001	0.0768
2754	Алканы C12-19 /в пересчете на С/ (Углеводороды предельные C12-C19 (в пересчете на С); Растворитель РПК-265П) (10)	0.01	0.768

Источник загрязнения N 6002, Неорганизованный источник

Источник выделения N 002, Вскрыша породы бульдозером (снятие и перемещение плодородного слоя почвы в бурты)

Список литературы:

1. Методика расчета нормативов выбросов от неорганизованных источников Приложение №8 к Приказу Министра охраны окружающей среды и водных ресурсов Республики Казахстан от 12.06.2014 г. № 221-Г
2. Методика расчета выбросов загрязняющих веществ в атмосферу от предприятий по производству строительных материалов Приложение №11 к Приказу Министра охраны окружающей среды Республики Казахстан от 18.04.2008 №100-п

Тип источника выделения: Склады, хвостохранилища, узлы пересыпки пылящих материалов

Материал: ПРС

Примесь: 2908 Пыль неорганическая, содержащая двуокись кремния в %: 70-20 (шамот, цемент, пыль цементного производства - глина, глинистый сланец, доменный шлак, песок, клинкер, зола, кремнезем, зола углей казахстанских месторождений) (494)

Влажность материала, %, $VL = 9$

Коэфф., учитывающий влажность материала(табл.4), $K5 = 0.1$

Операция: Переработка

Скорость ветра (среднегодовая), м/с, $G3SR = 1.3$

Коэфф., учитывающий среднегодовую скорость ветра(табл.2), $K3SR = 1$

Скорость ветра (максимальная), м/с, $G3 = 3$

Коэфф., учитывающий максимальную скорость ветра(табл.2), $K3 = 1.2$

Коэффициент, учитывающий степень защищенности узла(табл.3), $K4 = 1$

Размер куска материала, мм, $G7 = 20$

Коэффициент, учитывающий крупность материала(табл.5), $K7 = 0.5$

Доля пылевой фракции в материале(табл.1), $K1 = 0.05$

Доля пыли, переходящей в аэрозоль(табл.1), $K2 = 0.02$

Суммарное количество перерабатываемого материала, т/час, $G = 100$

Высота падения материала, м, $GB = 0.5$

Коэффициент, учитывающий высоту падения материала(табл.7), $B = 0.4$

Макс. разовый выброс пыли при переработке, г/с (1), $GC = K1 \cdot K2 \cdot K3 \cdot K4 \cdot K5 \cdot K7 \cdot G \cdot 10^6 \cdot B / 3600 = 0.05 \cdot 0.02 \cdot 1.2 \cdot 1 \cdot 0.1 \cdot 0.5 \cdot 100 \cdot 10^6 \cdot 0.4 / 3600 = 0.667$

Время работы узла переработки в год, часов, $RT2 = 1463$

Валовый выброс пыли при переработке, т/год (1), $MC = K1 \cdot K2 \cdot K3SR \cdot K4 \cdot K5 \cdot K7 \cdot G \cdot B \cdot RT2 = 0.05 \cdot 0.02 \cdot 1 \cdot 1 \cdot 0.1 \cdot 0.5 \cdot 100 \cdot 0.4 \cdot 1463 = 2.926$

Максимальный разовый выброс, г/сек, $G = 0.667$

Валовый выброс, т/год, $M = 2.926$

Итого выбросы от источника выделения:

Код	Наименование ЗВ	Выброс г/с	Выброс т/год
2908	Пыль неорганическая, содержащая двуокись кремния в %: 70-20 (шамот, цемент, пыль цементного производства - глина, глинистый сланец, доменный шлак, песок, клинкер, зола, кремнезем, зола углей казахстанских месторождений) (494)	0.667	2.926

Источник загрязнения N 6002, Неорганизованный источник

Источник выделения N 003, Перемещение вскрышной породы в отвалы

Список литературы:

1. Методика расчета нормативов выбросов от неорганизованных источников Приложение №8 к Приказу Министра охраны окружающей среды и водных ресурсов Республики Казахстан от 12.06.2014 г. № 221-Г
2. Методика расчета выбросов загрязняющих веществ в атмосферу от предприятий по производству строительных материалов Приложение №11 к Приказу Министра охраны окружающей среды Республики Казахстан от 18.04.2008 №100-п

Тип источника выделения: Склады, хвостохранилища, узлы пересыпки пылящих материалов
Материал: ПРС

Примесь: 2908 Пыль неорганическая, содержащая двуокись кремния в %: 70-20 (шамот, цемент, пыль цементного производства - глина, глинистый сланец, доменный шлак, песок, клинкер, зола, кремнезем, зола углей казахстанских месторождений) (494)

Влажность материала, %, $VL = 9$

Коэфф., учитывающий влажность материала(табл.4), $K5 = 0.1$

Операция: Переработка

Скорость ветра (среднегодовая), м/с, $G3SR = 1.3$

Коэфф., учитывающий среднегодовую скорость ветра(табл.2), $K3SR = 1$

Скорость ветра (максимальная), м/с, $G3 = 3$

Коэфф., учитывающий максимальную скорость ветра(табл.2), $K3 = 1.2$

Коэффициент, учитывающий степень защищенности узла(табл.3), $K4 = 1$

Размер куска материала, мм, $G7 = 20$

Коэффициент, учитывающий крупность материала(табл.5), $K7 = 0.5$

Доля пылевой фракции в материале(табл.1), $K1 = 0.05$

Доля пыли, переходящей в аэрозоль(табл.1), $K2 = 0.02$

Суммарное количество перерабатываемого материала, т/час, $G = 100$

Высота падения материала, м, $GB = 1$

Коэффициент, учитывающий высоту падения материала(табл.7), $B = 0.5$

Макс. разовый выброс пыли при переработке, г/с (1), $GC = K1 \cdot K2 \cdot K3 \cdot K4 \cdot K5 \cdot K7 \cdot G \cdot 10^6 \cdot V / 3600 = 0.05 \cdot 0.02 \cdot 1.2 \cdot 1 \cdot 0.1 \cdot 0.5 \cdot 100 \cdot 10^6 \cdot 0.5 / 3600 = 0.833$
 Время работы узла переработки в год, часов, $RT2 = 1463$
 Валовый выброс пыли при переработке, т/год (1), $MC = K1 \cdot K2 \cdot K3SR \cdot K4 \cdot K5 \cdot K7 \cdot G \cdot V \cdot RT2 = 0.05 \cdot 0.02 \cdot 1 \cdot 1 \cdot 0.1 \cdot 0.5 \cdot 100 \cdot 0.5 \cdot 1463 = 3.66$
 Максимальный разовый выброс, г/сек, $G = 0.833$
 Валовый выброс, т/год, $M = 3.66$

Итого выбросы от источника выделения:

Код	Наименование ЗВ	Выброс г/с	Выброс т/год
2908	Пыль неорганическая, содержащая двуокись кремния в %: 70-20 (шамот, цемент, пыль цементного производства - глина, глинистый сланец, доменный шлак, песок, клинкер, зола, кремнезем, зола углей казахстанских месторождений) (494)	0.833	3.66

**Источник загрязнения N 6002, Неорганизованный источник
 Источник выделения N 004, Отвал вскрышных пород (породный отвал)**

Список литературы:

1. Методика расчета нормативов выбросов от неорганизованных источников Приложение №8 к Приказу Министра охраны окружающей среды и водных ресурсов Республики Казахстан от 12.06.2014 г. № 221-Г
2. Методика расчета выбросов загрязняющих веществ в атмосферу от предприятий по производству строительных материалов Приложение №11 к Приказу Министра охраны окружающей среды Республики Казахстан от 18.04.2008 №100-п

Тип источника выделения: Склады, хвостохранилища, узлы пересыпки пылящих материалов
 Материал: ПРС

Примесь: 2908 Пыль неорганическая, содержащая двуокись кремния в %: 70-20 (шамот, цемент, пыль цементного производства - глина, глинистый сланец, доменный шлак, песок, клинкер, зола, кремнезем, зола углей казахстанских месторождений) (494)

Влажность материала, %, $VL = 10$

Коэфф., учитывающий влажность материала(табл.4), $K5 = 0.01$

Операция: Хранение

Скорость ветра (среднегодовая), м/с, $G3SR = 1.3$

Коэфф., учитывающий среднегодовую скорость ветра(табл.2), $K3SR = 1$

Скорость ветра (максимальная), м/с, $G3 = 3$

Коэфф., учитывающий максимальную скорость ветра(табл.2), $K3 = 1.2$

Коэффициент, учитывающий степень защищенности узла(табл.3), $K4 = 1$

Размер куска материала, мм, $G7 = 100$

Коэффициент, учитывающий крупность материала(табл.5), $K7 = 0.4$

Поверхность пыления в плане, м², $F = 3000$

Коэфф., учитывающий профиль поверхности складированного материала, $K6 = 1.45$

Унос пыли с 1 м² фактической поверхности материала, г/м²*сек, $Q = 0.004$

Максимальный разовый выброс пыли при хранении, г/с (1), $GC = K3 \cdot K4 \cdot K5 \cdot K6 \cdot K7 \cdot Q \cdot F = 1.2 \cdot 1 \cdot 0.01 \cdot 1.45 \cdot 0.4 \cdot 0.004 \cdot 3000 = 0.0835$

Время работы склада в году, часов, $RT = 8760$

Валовый выброс пыли при хранении, т/год (1), $MC = K3SR \cdot K4 \cdot K5 \cdot K6 \cdot K7 \cdot Q \cdot F \cdot RT \cdot 0.0036 = 1 \cdot 1 \cdot 0.01 \cdot 1.45 \cdot 0.4 \cdot 0.004 \cdot 3000 \cdot 8760 \cdot 0.0036 = 2.195$
 Максимальный разовый выброс, г/сек, $G = 0.0835$
 Валовый выброс, т/год, $M = 2.195$

Итого выбросы от источника выделения:

Код	Наименование ЗВ	Выброс г/с	Выброс т/год
2908	Пыль неорганическая, содержащая двуокись кремния в %: 70-20 (шамот, цемент, пыль цементного производства - глина, глинистый сланец, доменный шлак, песок, клинкер, зола, кремнезем, зола углей казахстанских месторождений) (494)	0.0835	2.195

**Источник загрязнения N 6002, Неорганизованный источник
 Источник выделения N 005, Выемочно-погрузочные работы**

Список литературы:

1. Методика расчета нормативов выбросов от неорганизованных источников Приложение №8 к Приказу Министра охраны окружающей среды и водных ресурсов Республики Казахстан от 12.06.2014 г. № 221-Г
2. Методика расчета выбросов загрязняющих веществ в атмосферу от предприятий по производству строительных материалов Приложение №11 к Приказу Министра охраны окружающей среды Республики Казахстан от 18.04.2008 №100-п

Тип источника выделения: Склады, хвостохранилища, узлы пересыпки пылящих материалов
 Материал: Грунтовые резервы

Примесь: 2908 Пыль неорганическая, содержащая двуокись кремния в %: 70-20 (шамот, цемент, пыль цементного производства - глина, глинистый сланец, доменный шлак, песок, клинкер, зола, кремнезем, зола углей казахстанских месторождений) (494)

Вид работ: Выемочно-погрузочные работы

Влажность материала, %, $VL = 9$

Коэфф., учитывающий влажность материала(табл.4), $K5 = 0.1$

Доля пылевой фракции в материале(табл.1), $P1 = 0.05$

Доля пыли, переходящей в аэрозоль(табл.1), $P2 = 0.02$

Скорость ветра в зоне работы экскаватора (средняя), м/с, $G3SR = 1.3$

Коэфф.учитывающий среднюю скорость ветра(табл.2), $P3SR = 1$

Скорость ветра в зоне работы экскаватора (максимальная), м/с, $G3 = 3$

Коэфф. учитывающий максимальную скорость ветра(табл.2), $P3 = 1.2$

Коэффициент, учитывающий местные условия(табл.3), $P6 = 0.3$

Размер куска материала, мм, $G7 = 100$

Коэффициент, учитывающий крупность материала(табл.5), $P5 = 0.4$

Высота падения материала, м, $GB = 1.5$

Коэффициент, учитывающий высоту падения материала(табл.7), $B = 0.6$

Количество перерабатываемой экскаватором породы, т/час, $G = 300$

Максимальный разовый выброс, г/с (8), $G = P1 \cdot P2 \cdot P3 \cdot K5 \cdot P5 \cdot P6 \cdot B \cdot G \cdot 10^6 / 3600 = 0.05 \cdot 0.02 \cdot 1.2 \cdot 0.1 \cdot 0.4 \cdot 0.3 \cdot 0.6 \cdot 300 \cdot 10^6 / 3600 = 0.72$

Время работы экскаватора в год, часов, $RT = 3634$

Валовый выброс, т/год, $M = P1 \cdot P2 \cdot P3SR \cdot K5 \cdot P5 \cdot P6 \cdot B \cdot G \cdot RT = 0.05 \cdot 0.02 \cdot 1 \cdot 0.1 \cdot 0.4 \cdot 0.3 \cdot 0.6 \cdot 300 \cdot 3634 = 7.85$

Итого выбросы от источника выделения:

Код	Наименование ЗВ	Выброс г/с	Выброс т/год
2908	Пыль неорганическая, содержащая двуокись кремния в %: 70-20 (шамот, цемент, пыль цементного производства - глина, глинистый сланец, доменный шлак, песок, клинкер, зола, кремнезем, зола углей казахстанских месторождений) (494)	0.72	7.85

**Источник загрязнения N 6002, Неорганизованный источник
Источник выделения N 006, Выбросы пыли при автотранспортных работах**

Список литературы:

1. Методика расчета нормативов выбросов от неорганизованных источников Приложение №8 к Приказу Министра охраны окружающей среды и водных ресурсов Республики Казахстан от 12.06.2014 г. № 221-Г
2. Методика расчета выбросов загрязняющих веществ в атмосферу от предприятий по производству строительных материалов Приложение №11 к Приказу Министра охраны окружающей среды Республики Казахстан от 18.04.2008 №100-п

Тип источника выделения: Карьер

Материал: Глина

Примесь: 2908 Пыль неорганическая, содержащая двуокись кремния в %: 70-20 (шамот, цемент, пыль цементного производства - глина, глинистый сланец, доменный шлак, песок, клинкер, зола, кремнезем, зола углей казахстанских месторождений) (494)

Вид работ: Автотранспортные работы

Влажность материала, %, $VL = 9$

Коэфф., учитывающий влажность материала(табл.4), $K5 = 0.1$

Число автомашин, работающих в карьере, $N = 7$

Число ходок (туда и обратно) всего транспорта в час, $N1 = 7$

Средняя протяженность 1 ходки в пределах карьера, км, $L = 1$

Средняя грузоподъемность единицы автотранспорта, т, $G1 = 25$

Коэфф. учитывающий среднюю грузоподъемность автотранспорта(табл.9), $C1 = 1.9$

Средняя скорость движения транспорта в карьере, км/ч, $G2 = N1 \cdot L / N = 7 \cdot 1 / 7 = 1$

Данные о скорости движения 1 км/ч отсутствуют в таблице 010

Коэфф. учитывающий среднюю скорость движения транспорта в карьере(табл.10), $C2 = 0.6$

Коэфф. состояния дорог (1 - для грунтовых, 0.5 - для щебеночных, 0.1 - щебеночных, обработанных)(табл.11), $C3 = 1$

Средняя площадь грузовой платформы, м², $F = 15$

Коэфф., учитывающий профиль поверхности материала (1.3-1.6), $C4 = 1.45$

Скорость обдувки материала, м/с, $G5 = 1.3$

Коэфф. учитывающий скорость обдувки материала(табл.12), $C5 = 1$

Пылевыведение с единицы фактической поверхности материала, г/м²*с, $Q2 = 0.004$

Коэфф. учитывающий долю пыли, уносимой в атмосферу, $C7 = 0.01$

Количество рабочих часов в году, $RT = 3528$

Максимальный разовый выброс пыли, г/сек (7), $\underline{G} = (C1 \cdot C2 \cdot C3 \cdot K5 \cdot N1 \cdot L \cdot C7 \cdot 1450 / 3600 + C4 \cdot C5 \cdot K5 \cdot Q2 \cdot F \cdot N) = (1.9 \cdot 0.6 \cdot 1 \cdot 0.1 \cdot 7 \cdot 1 \cdot 0.01 \cdot 1450 / 3600 + 1.45 \cdot 1 \cdot 0.1 \cdot 0.004 \cdot 15 \cdot 7) = 0.0641$

Валовый выброс пыли, т/год, $\underline{M} = 0.0036 \cdot \underline{G} \cdot RT = 0.0036 \cdot 0.0641 \cdot 3528 = 0.814$

Итого выбросы от источника выделения:

Код	Наименование ЗВ	Выброс г/с	Выброс т/год
2908	Пыль неорганическая, содержащая двуокись кремния в %: 70-20 (шамот, цемент, пыль цементного производства - глина, глинистый сланец, доменный шлак, песок, клинкер, зола, кремнезем, зола углей казахстанских месторождений) (494)	0.0641	0.814

**Источник загрязнения N 6002, Неорганизованный источник
Источник выделения N 007, Заправка дизтопливом**

Список литературы:

Методические указания расчета выбросов от предприятий, осуществляющих хранение и реализацию нефтепродуктов (нефтебазы, АЗС) и других жидкостей и и газов. Приложение к приказу МООС РК от 29.07.2011 №196

Выбросы от ТРК

Климатическая зона: третья - южные области РК (прил. 17)

Нефтепродукт: Дизельное топливо

Максимальная концентрация паров нефтепродукта при заполнении баков автомашин, г/м³ (Прил. 12), ***C_{MAX}*** = 3.92

Количество отпускаемого нефтепродукта в осенне-зимний период, м³, ***Q_{OZ}*** = 120

Концентрация паров нефтепродукта при заполнении

баков автомашин в осенне-зимний период, г/м³(Прил. 15), ***C_{AMOZ}*** = 1.98

Количество отпускаемого нефтепродукта в весенне-летний период, м³, ***Q_{VL}*** = 540

Концентрация паров нефтепродукта при заполнении

баков автомашин в весенне-летний период, г/м³(Прил. 15), ***C_{AMVL}*** = 2.66

Производительность одного рукава ТРК (с учетом дискретности работы), м³/час, ***V_{TRK}*** = 2.4

Количество одновременно работающих рукавов ТРК, отпускающих нефтепродукт, шт., ***NN*** = 1

Максимальный из разовых выброс при заполнении баков, г/с (7.1.2), ***G_B*** = $NN \cdot C_{MAX} \cdot V_{TRK} / 3600 = 1 \cdot 3.92 \cdot 2.4 / 3600 = 0.002613$

Выбросы при закачке в баки автомобилей, т/год (7.1.7), ***M_{BA}*** = $(C_{AMOZ} \cdot Q_{OZ} + C_{AMVL} \cdot Q_{VL}) \cdot 10^{-6} = (1.98 \cdot 120 + 2.66 \cdot 540) \cdot 10^{-6} = 0.001674$

Удельный выброс при проливах, г/м³, ***J*** = 50

Выбросы паров нефтепродукта при проливах на ТРК, т/год (7.1.8), ***M_{PRA}*** = $0.5 \cdot J \cdot (Q_{OZ} + Q_{VL}) \cdot 10^{-6} = 0.5 \cdot 50 \cdot (120 + 540) \cdot 10^{-6} = 0.0165$

Валовый выброс, т/год (7.1.6), ***M_{TRK}*** = ***M_{BA}*** + ***M_{PRA}*** = 0.001674 + 0.0165 = 0.01817

Полагаем, ***G*** = 0.002613

Полагаем, ***M*** = 0.01817

Примесь: 2754 Алканы C12-19 /в пересчете на C/ (Углеводороды предельные C12-C19 (в пересчете на C); Растворитель РПК-265П) (10)

Концентрация ЗВ в парах, % масс(Прил. 14), ***C_I*** = 99.72

Валовый выброс, т/год (4.2.5), ***M₋*** = $C_I \cdot M / 100 = 99.72 \cdot 0.01817 / 100 = 0.01812$

Максимальный из разовых выброс, г/с (4.2.4), ***G₋*** = $C_I \cdot G / 100 = 99.72 \cdot 0.002613 / 100 = 0.002606$

Примесь: 0333 Сероводород (Дигидросульфид) (518)

Концентрация ЗВ в парах, % масс(Прил. 14), ***C_I*** = 0.28

Валовый выброс, т/год (4.2.5), $M = CI \cdot M / 100 = 0.28 \cdot 0.01817 / 100 = 0.0000509$
 Максимальный из разовых выброс, г/с (4.2.4), $G = CI \cdot G / 100 = 0.28 \cdot 0.002613 / 100 = 0.00000732$

Код	Наименование ЗВ	Выброс г/с	Выброс т/год
0333	Сероводород (Дигидросульфид) (518)	0.00000732	0.0000509
2754	Алканы C12-19 /в пересчете на С/ (Углеводороды предельные C12-C19 (в пересчете на С); Растворитель РПК-265П) (10)	0.002606	0.01812

**Источник загрязнения N 6002, Неорганизованный источник
 Источник выделения N 008, ДВС**

Список литературы:

1. Методика расчета выбросов загрязняющих веществ от автотранспортных предприятий (раздел 3) Приложение №3 к Приказу Министра охраны окружающей среды Республики Казахстан от 18.04.2008 №100-п
2. Методика расчета выбросов загрязняющих веществ от предприятий дорожно-строительной отрасли (раздел 4) Приложение №12 к Приказу Министра охраны окружающей среды Республики Казахстан от 18.04.2008 №100-п

**РАСЧЕТ ВЫБРОСОВ ЗАГРЯЗНЯЮЩИХ ВЕЩЕСТВ
 ПРИ РАБОТЕ И ДВИЖЕНИИ АВТОМОБИЛЕЙ ПО ТЕРРИТОРИИ**

РЕЗУЛЬТАТЫ РАСЧЕТА

Выбросы по периоду: Переходный период ($t > 5$ и $t < 5$)

Тип машины: Грузовые автомобили дизельные свыше 8 до 16 т (СНГ)										
<i>Dn, сут</i>	<i>Nk, шт</i>	<i>A</i>	<i>Nk1 шт.</i>	<i>L1, км</i>	<i>L1n, км</i>	<i>Txs, мин</i>	<i>L2, км</i>	<i>L2n, км</i>	<i>Txt, мин</i>	
162	14	0.10	14	0.1	0.1	0.1	0.1	0.1	0.1	
<i>ЗВ</i>	<i>Mxx, г/мин</i>	<i>MI, г/км</i>				<i>г/с</i>				<i>т/год</i>
0337	2.9	6.66				0.01416				0.000413
2732	0.45	1.08				0.00228				0.0000665
0301	1	4				0.00634				0.000185
0304	1	4				0.00103				0.00003007
0328	0.04	0.36				0.000675				0.0000197
0330	0.1	0.603				0.001157				0.0000337

Тип машины: Грузовые автомобили дизельные свыше 16 т (СНГ)										
<i>Dn, сут</i>	<i>Nk, шт</i>	<i>A</i>	<i>Nk1 шт.</i>	<i>L1, км</i>	<i>L1n, км</i>	<i>Txs, мин</i>	<i>L2, км</i>	<i>L2n, км</i>	<i>Txt, мин</i>	
162	13	0.10	13	0.1	0.1	0.1	0.1	0.1	0.1	
<i>ЗВ</i>	<i>Mxx, г/мин</i>	<i>MI, г/км</i>				<i>г/с</i>				<i>т/год</i>
0337	2.9	8.37				0.016				0.0004665
2732	0.45	1.17				0.00227				0.0000661

0301	1	4.5	0.00656	0.0001912
0304	1	4.5	0.001066	0.0000311
0328	0.04	0.45	0.000776	0.00002264
0330	0.1	0.873	0.001524	0.0000444

ВСЕГО по периоду: Переходный период ($t > 5$ и $t < 5$)

Код	Примесь	Выброс г/с	Выброс т/год
0337	Углерод оксид (Оксид углерода, Угарный газ) (584)	0.03016	0.0008795
2732	Керосин (654*)	0.00455	0.0001326
0301	Азота (IV) диоксид (Азота диоксид) (4)	0.0129	0.0003762
0328	Углерод (Сажа, Углерод черный) (583)	0.001451	0.00004234
0330	Сера диоксид (Ангидрид сернистый, Сернистый газ, Сера (IV) оксид) (516)	0.002681	0.0000781
0304	Азот (II) оксид (Азота оксид) (6)	0.002096	0.00006117

Выбросы по периоду: Теплый период ($t > 5$)

Тип машины: Грузовые автомобили дизельные свыше 8 до 16 т (СНГ)

Dn, сут	Nk, шт	A	Nkl шт.	L1, км	L1n, км	Txs, мин	L2, км	L2n, км	Txm, мин
90	14	0.10	14	0.1	0.1	0.1	0.1	0.1	0.1
ЗВ	Mxx, г/мин	MI, г/км	г/с			т/год			
0337	2.9	6.1	0.01317			0.0002133			
2732	0.45	1	0.00214			0.00003465			
0301	1	4	0.00634			0.0001028			
0304	1	4	0.00103			0.0000167			
0328	0.04	0.3	0.000568			0.0000092			
0330	0.1	0.54	0.001044			0.0000169			

Тип машины: Грузовые автомобили дизельные свыше 16 т (СНГ)

Dn, сут	Nk, шт	A	Nkl шт.	L1, км	L1n, км	Txs, мин	L2, км	L2n, км	Txm, мин
90	13	0.10	13	0.1	0.1	0.1	0.1	0.1	0.1
ЗВ	Mxx, г/мин	MI, г/км	г/с			т/год			
0337	2.9	7.5	0.01455			0.000236			
2732	0.45	1.1	0.00215			0.0000349			
0301	1	4.5	0.00656			0.0001062			
0304	1	4.5	0.001066			0.00001726			
0328	0.04	0.4	0.000693			0.00001123			
0330	0.1	0.78	0.001368			0.00002216			

ВСЕГО по периоду: Теплый период ($t > 5$)

Код	Примесь	Выброс г/с	Выброс т/год
0337	Углерод оксид (Оксид углерода, Угарный газ) (584)	0.02772	0.0004491
2732	Керосин (654*)	0.004292	0.00006955
0301	Азота (IV) диоксид (Азота диоксид) (4)	0.0129	0.000209

0328	Углерод (Сажа, Углерод черный) (583)	0.001261	0.00002043
0330	Сера диоксид (Ангидрид сернистый, Сернистый газ, Сера (IV) оксид) (516)	0.002412	0.00003906
0304	Азот (II) оксид (Азота оксид) (6)	0.002096	0.00003396

ИТОГО ВЫБРОСЫ ОТ СТОЯНКИ АВТОМОБИЛЕЙ

<i>Код</i>	<i>Наименование ЗВ</i>	<i>Выброс г/с</i>	<i>Выброс т/год</i>
0301	Азота (IV) диоксид (Азота диоксид) (4)	0.0129	0.0005852
0304	Азот (II) оксид (Азота оксид) (6)	0.002096	0.00009513
0328	Углерод (Сажа, Углерод черный) (583)	0.001451	0.00006277
0330	Сера диоксид (Ангидрид сернистый, Сернистый газ, Сера (IV) оксид) (516)	0.002681	0.00011716
0337	Углерод оксид (Окись углерода, Угарный газ) (584)	0.03016	0.0013286
2732	Керосин (654*)	0.00455	0.00020215

Максимальные разовые выбросы достигнуты в переходный период

8.4 Предложения по нормативам НДВ

Нормативы допустимых выбросов вредных веществ в атмосферу (НДВ) устанавливаются для каждого источника загрязнения атмосферы таким образом, что выбросы вредных веществ от данного источника и от совокупности источников с учетом перспективы развития предприятия и рассеивания вредных веществ в атмосфере не создадут приземную концентрацию, превышающую их ПДК.

При установлении НДВ концентрация каждого вещества не должна превышать максимально разовой предельно допустимой концентрации данного вещества в атмосферном воздухе (ПДК), утвержденной Минздравом РК:

$$c < \text{ПДК}$$

При наличии в атмосфере вредных веществ, обладающих суммацией действия, их суммарная концентрация не должна превышать единицы:

$$q < 1$$

Установление НДВ производится с применением методов расчета загрязнения атмосферы промышленными выбросами и с учетом перспектив развития предприятия, физико-географических и климатических условий местности, расположения промышленных площадок и участков существующих и проектируемых жилых застроек и т.д.

На основании выполненных расчетов определены нормативы НДВ для всех источников и ингредиентов.

Величины выбросов предлагается принять как фактические.

Нормативы выбросов стационарных источников представлены в таблице 8.4.1.

Нормативы выбросов загрязняющих веществ в атмосферу

Алматинская область, ТОО "ТеміржолЖондеу" 6 уч Енбекшиказахский район (№4, №5, №6, №7, №8, №9)

Производство цех, участок	Но- мер ис- точ- ника	Нормативы выбросов загрязняющих веществ							Год дос- тиже ния НДВ
		существующее положение		на 2026 год		Н Д В			
		г/с	т/год	г/с	т/год	г/с	т/год		
Код и наименование загрязняющего вещества									
1	2	3	4	5	6	7	8	9	
**0301, Азота (IV) диоксид (Азота диоксид) (4)									
О р г а н и з о в а н н ы е и с т о ч н и к и									
Основное	0002			0.025	1.92	0.025	1.92	2026	
Итого:				0.025	1.92	0.025	1.92		
Всего по загрязняющему веществу:				0.025	1.92	0.025	1.92	2026	
**0304, Азот (II) оксид (Азота оксид) (6)									
О р г а н и з о в а н н ы е и с т о ч н и к и									
Основное	0002			0.0325	2.496	0.0325	2.496	2026	
Итого:				0.0325	2.496	0.0325	2.496		
Всего по загрязняющему веществу:				0.0325	2.496	0.0325	2.496	2026	
**0328, Углерод (Сажа, Углерод черный) (583)									
О р г а н и з о в а н н ы е и с т о ч н и к и									
Основное	0002			0.00417	0.32	0.00417	0.32	2026	
Итого:				0.00417	0.32	0.00417	0.32		
Всего по загрязняющему веществу:				0.00417	0.32	0.00417	0.32	2026	
**0330, Сера диоксид (Ангидрид сернистый, Сернистый газ, Сера (IV) оксид)									
О р г а н и з о в а н н ы е и с т о ч н и к и									
Основное	0002			0.00833	0.64	0.00833	0.64	2026	
Итого:				0.00833	0.64	0.00833	0.64		
Всего по загрязняющему веществу:				0.00833	0.64	0.00833	0.64	2026	

веществу:									
**0333, Сероводород (Дигидросульфид) (518)									
Неорганизованные источники									
Основное	6002			0.00000732	0.0000509	0.00000732	0.0000509	2026	
Итого:				0.00000732	0.0000509	0.00000732	0.0000509		
Всего по загрязняющему веществу:				0.00000732	0.0000509	0.00000732	0.0000509	2026	
**0337, Углерод оксид (Оксид углерода, Угарный газ) (584)									
Организованные источники									
Основное	0002			0.02083	1.6	0.02083	1.6	2026	
Итого:				0.02083	1.6	0.02083	1.6		
Всего по загрязняющему веществу:				0.02083	1.6	0.02083	1.6	2026	
**1301, Проп-2-ен-1-аль (Акролеин, Акрилальдегид) (474)									
Организованные источники									
Основное	0002			0.001	0.0768	0.001	0.0768	2026	
Итого:				0.001	0.0768	0.001	0.0768		
Всего по загрязняющему веществу:				0.001	0.0768	0.001	0.0768	2026	
**1325, Формальдегид (Метаналь) (609)									
Организованные источники									
Основное	0002			0.001	0.0768	0.001	0.0768	2026	
Итого:				0.001	0.0768	0.001	0.0768		
Всего по загрязняющему веществу:				0.001	0.0768	0.001	0.0768	2026	
**2754, Алканы C12-19 /в пересчете на С/ (Углеводороды предельные C12-C19)									
Организованные источники									
Основное	0002			0.01	0.768	0.01	0.768	2026	
Итого:				0.01	0.768	0.01	0.768		
Неорганизованные источники									
Основное	6002			0.002606	0.01812	0.002606	0.01812	2026	
Итого:				0.002606	0.01812	0.002606	0.01812		
Всего по загрязняющему веществу:				0.012606	0.78612	0.012606	0.78612	2026	

**2908, Пыль неорганическая, содержащая двуокись кремния в %: 70-20 (шамот)								
Неорганизованные источники								
Основное	6002			2.3676	17.445	2.3676	17.445	2026
Итого:				2.3676	17.445	2.3676	17.445	
Всего по загрязняющему веществу:				2.3676	17.445	2.3676	17.445	2026
Всего по объекту:				2.47304332	25.3607709	2.47304332	25.3607709	
Из них:								
Итого по организованным источникам:				0.10283	7.8976	0.10283	7.8976	
Итого по неорганизованным источникам:				2.37021332	17.4631709	2.37021332	17.4631709	

8.5 Мероприятия по регулированию выбросов при неблагоприятных метеорологических условиях

Под регулированием выбросов загрязняющих веществ в атмосферу понимается их кратковременное сокращение в периоды неблагоприятных метеорологических условий: сильных инверсий температуры воздуха, штилей, туманов, пыльных бурь, влекущих за собой резкое увеличение загрязнения атмосферы. Необходимость разработки мероприятий обосновывается территориальным управлением по гидрометеорологии и контролю природной среды.

Мероприятия по регулированию выбросов при неблагоприятных метеорологических условиях (НМУ) разрабатываются, если по данным органов РГП «Казгидромет» в данном населенном пункте или местности прогнозируются случаи особо неблагоприятных метеорологических условий.

Неблагоприятными метеорологическими условиями могут являться следующие факторы состояния окружающей среды: пыльная буря, штиль, температурная инверсия и т.д. В периоды НМУ максимальная приземная концентрация примеси может увеличиться в 1,5-2 раза. Предотвращению опасного загрязнения воздуха в эти периоды способствует регулирование выбросов или их кратковременное снижение. Под регулированием выбросов вредных веществ в атмосферу понимается их кратковременное сокращение в периоды неблагоприятных метеорологических условий (НМУ), приводящих к формированию высокого уровня загрязнения воздуха.

При разработке мероприятий по регулированию выбросов следует учитывать вклад различных источников в создание приземных концентраций примесей. В каждом конкретном случае необходимо определить, на каких источниках следует сокращать выбросы в первую очередь, чтобы получить наибольший эффект.

В зависимости от ожидаемого уровня загрязнения атмосферы составляются предупреждения 3-х степеней, которым соответствуют три регламента работы предприятия в период НМУ.

Степень предупреждения и соответствующие ей режимы работы предприятия в каждом конкретном городе устанавливают местные органы Казгидромета:

- предупреждение первой степени составляется в случае, если один из комплексов НМУ, при этом концентрация в воздухе одного или нескольких контролируемых веществ выше ПДК;

- предупреждение второй степени – если предсказывается два таких комплекса одновременно (например, при опасной скорости ветра ожидается и приподнятая инверсия), когда ожидаются концентрации одного или нескольких контролируемых веществ выше 3 ПДК;

- предупреждение третьей степени составляется в случае, если при НМУ ожидаются концентрации в воздухе одного или нескольких веществ выше 5 ПДК.

Размер сокращения выбросов для каждого предприятия в каждом конкретном случае устанавливаются и контролируются местные органы Казгидромета. Снижение концентраций загрязняющих веществ в приземном слое должно составлять:

- по первому режиму 15-20%;
- по второму режиму 20-40%;
- по третьему режиму 40-60%.

Главное условие при разработке мероприятий по кратковременному сокращению выбросов – выполнение мероприятий при НМУ не должно приводить к нарушению технологического процесса, следствием которого могут явиться аварийные ситуации.

Мероприятия по первому режиму работы.

Мероприятия по первому режиму работы в период НМУ носят организационно-технический характер и осуществляются без снижения мощности предприятия.

Мероприятия по первому режиму включают: запрещение работы оборудования в форсированном режиме; ограничение ремонтных работ; рассредоточение во времени работы технологических агрегатов, незадействованных в непрерывном технологическом процессе.

Основным мероприятием по данному режиму, ведущим к снижению выбросов в атмосферу, является рассредоточение во времени работы оборудования.

Мероприятия по второму режиму работы.

В случае оповещения предприятия о наступлении НМУ по второму режиму предусматривается: остановка работы источников, не влияющих на технологический процесс предприятия, снижение интенсивности работы оборудования на 15-30%, а также все мероприятия, предусматриваемые для первого режима. Мероприятия по второму режиму также включают в себя ограничение использования автотранспорта и других передвижных источников выбросов, не связанных с работой основных технологических процессов, на территории предприятия.

Мероприятия по третьему режиму работы.

В случае оповещения предприятия о наступлении НМУ по третьему режиму предусматривается выполнение всех мероприятий, предусмотренных для первого и второго режимов работ в период НМУ, а также снижение нагрузки на источники, сопровождающиеся значительными выделениями

загрязняющих веществ, поэтапное снижение нагрузки параллельно работающих однотипных технологических агрегатов и установок.

На основании Приказа Министра экологии, геологии и природных ресурсов Республики Казахстан от 10 марта 2021 года № 63 «Об утверждении Методики определения нормативов эмиссий в окружающую среду» разработаны мероприятия по сокращению выбросов загрязняющих веществ в атмосферу на период НМУ. Мероприятия направлены на усиление контроля за соблюдением оптимальных режимов работы, исправности оборудования и запрещение работы оборудования в форсированном режиме. К ним относятся:

- усилить контроль за точным соблюдением технологического регламента производства;
- запретить работу оборудования на форсированном режиме;
- усилить контроль за технологическими процессами;
- запретить продувку и чистку оборудования, газоходов, емкостей, в которых хранились загрязняющие вещества, ремонтные работы, связанные с повышенным выделением вредных веществ в атмосферу;
- усилить контроль за местами пересыпки пылящих материалов и других источников пылегазовыделения;
- предусмотреть пылеподавление при разработке карьера и других работах.

Так как проектируемый участок находится в зоне отсутствия оповещения о наступлении НМУ, то расчеты уровня загрязнения атмосферы при проведении добычных работ производились без учета периодов НМУ.

Настоящим проектом, в соответствии с Приказом Министра экологии, геологии и природных ресурсов Республики Казахстан от 10 марта 2021 года № 63 «Об утверждении Методики определения нормативов эмиссий в окружающую среду», план мероприятий по сокращению выбросов загрязняющих веществ в атмосферу на период НМУ не предусматривается.

8.6 Экологические требования по охране атмосферного воздуха при авариях

Аварийные выбросы загрязняющих веществ возможны в случаях нарушения регламента работы предприятия, нарушения производственного процесса. Спрогнозировать в данных проектных материалах масштабность аварии не представляется возможным, так как источником аварийных выбросов загрязняющих веществ на предприятии могут являться: нарушение механической целостности установок; аппаратов и сосудов, работающих под давлением; при возгорании протечек горючих жидкостей; возгораниях отходов.

На предприятии разработан план ликвидации аварийных ситуаций.

Согласно п.19 Приказа Министра экологии, геологии и природных ресурсов Республики Казахстан от 10 марта 2021 года № 63 «Об утверждении Методики определения нормативов эмиссий в окружающую среду», «Аварийные выбросы,

связанные с возможными аварийными ситуациями (аварии, инциденты за исключением технологически неизбежного сжигания газа), не нормируются. Оператор организует учет фактических аварийных выбросов за истекший год для расчета экологических платежей».

В случае возникновения аварийной ситуации природопользователь согласно п.п. 3, п.6, статьи 186 Экологического кодекса РК проводит мониторинг воздействия на окружающую среду.

Согласно п.1 статьи 211 и статьи 395 Экологического кодекса РК при ухудшении качества атмосферного воздуха, которое вызвано аварийными выбросами загрязняющих веществ в атмосферный воздух и при котором создается угроза жизни и (или) здоровью людей, принимаются экстренные меры по защите населения в соответствии с законодательством Республики Казахстан о гражданской защите.

Согласно п. 2, статьи 211 Экологического кодекса РК при возникновении аварийной ситуации на объектах I и II категорий, в результате которой происходит или может произойти нарушение установленных экологических нормативов, оператор объекта безотлагательно, но в любом случае в срок не более двух часов с момента обнаружения аварийной ситуации обязан сообщить об этом в уполномоченный орган в области охраны окружающей среды и предпринять все необходимые меры по предотвращению загрязнения атмосферного воздуха вплоть до частичной или полной остановки эксплуатации соответствующих стационарных источников или объекта в целом, а также по устранению негативных последствий для окружающей среды, вызванных такой аварийной ситуацией.

8.7 Расчет уровней физических воздействий (шум)

Шум – случайное сочетание звуков различной интенсивности и частоты; мешающий, нежелательный звук. Определяющим фактором шумового загрязнения окружающей среды является воздействие на организм человека (как часть биосферы). Степень вредного воздействия шума зависит от его интенсивности, спектрального состава, времени воздействия, местонахождения человека, характера выполняемой им работы и индивидуальных особенностей человека.

Основными источниками шума внутри зданий и сооружений различного назначения и на площадках промышленных предприятий являются машины, механизмы, средства транспорта, вентиляционные устройства и другое оборудование.

Предельно допустимый уровень (ПДУ) шума - это уровень фактора, который при ежедневной (кроме выходных дней) работе, но не более 40 часов в неделю в течение всего рабочего стажа, не должен вызывать заболеваний или

отклонений в состоянии здоровья, обнаруживаемых современными методами исследований в процессе работы или в отдаленные сроки жизни настоящего и последующих поколений. Допустимый уровень шума - это уровень, который не вызывает у человека значительного беспокойства и существенных изменений показателей функционального состояния систем и анализаторов, чувствительных к шуму.

По характеру спектра шума выделяют:

- широкополосный шум с непрерывным спектром шириной более 1 октавы;
- тональный шум, в спектре которого имеются выраженные тоны.

Тональный характер шума для практических целей устанавливается измерением в 1/3 октавных полосах частот по превышению уровня в одной полосе над соседними не менее чем на 10 дБ.

По временным характеристикам шума выделяют:

- постоянный шум, уровень звука которого за 8-часовой рабочий день или за время измерения в помещениях жилых и общественных зданий, на территории жилой застройки изменяется во времени не более чем на 5 дБА при измерениях на временной характеристике шумомера «медленно»;

- непостоянный шум, уровень которого за 8-часовой рабочий день, рабочую смену или во время измерения в помещениях жилых и общественных зданий, на территории жилой застройки изменяется во времени более чем на 5 дБА при измерениях на временной характеристике шумомера «медленно».

Допустимые уровни звукового давления (эквивалентные уровни звукового давления) в дБ в октавных полосах частот, уровни звука и эквивалентные уровни звука в дБ для жилых и общественных зданий и их территории принимаются в соответствии с «Гигиеническими нормативами к физическим факторам, оказывающим воздействие на человека» № ҚР ДСМ-15 от 16 февраля 2022 г.

Основным источником шума на месторождении в процессе проведения работ будет являться автотранспорт. Во время работы указанные источники шума создают на прилегающей территории непрерывный широкополосный шум с девятиоктавным спектром.

Нормативные уровни шума

В качестве нормативных уровней шума, согласно Гигиенических нормативов к физическим факторам, оказывающим воздействие на человека № ҚР ДСМ-15 от 16 февраля 2022 г. приняты допустимые уровни звукового давления, дБ (эквивалентные уровни звукового давления, дБ), допустимые эквивалентные $L_{A_{эжв}}$ и максимальные уровни звука $L_{A_{max}}$ для групп жилых домов, значения которых представлены в таблице 8.7.1.

Предельно-допустимые уровни звукового давления, уровни звука эквивалентные уровни звука для основных наиболее типичных видов трудовой деятельности и рабочих мест

Трудовой деятельности, рабочие места	Уровень звукового давления L_p дБ, в октавных полосах со среднегеометрическими частотами, Гц									Уровни звука и эквивалентные уровни звука
	31,5	63	125	250	500	1000	2000	4000	8000	
Рабочие места водителей и обслуживающего персонала дорожных и аналогичных машин	107	95	8	82	78	75	73	71	69	80

Источники постоянного шума на территории пром.площадок отсутствуют.

К источникам непостоянного шума на период проведения работ относятся:

- грузовой автотранспорт (27 ед.), задействованный на период проведения работ.

Расчет уровня шума при работе автотранспорта на период проведения работ

Автотранспорт, задействованный на территорию пром.площадки, является источником непостоянного шума. Согласно СНиП 23-03-2003 и СН 2.2.4/2.1.8.569-96, нормируемыми параметрами для шума, создаваемого источниками непостоянного шума, являются эквивалентные уровни звука $L_{Aэкв}$ дБА и максимальные уровни звука L_{Amax} дБА.

Расчет эквивалентного уровня звука ($L_{Aэкв}$), создаваемого транспортным потоком, определяется в соответствии с пособием к МГСН 2.04-97 «Проектирование защиты от транспортного шума и вибраций жилых и общественных зданий», Москомархитектура, 1999 г.:

$$L_{Aэкв} = 10 \lg Q + 13,3 \lg V + 41 \lg (1 + p) + \Delta L_{A1} + \Delta L_{A2} + 15$$

Где:

Q - интенсивность движения, 27 ед./ч;

V - средняя скорость потока, 5 км/ч;

p - доля средств грузового и общественного транспорта в потоке, %, (к грузовым относятся автомобили грузоподъемностью 1,5 т и более);

ΔL_{A1} - поправка, учитывающая вид покрытия проезжей части улицы или дороги, дБА, (при асфальтобетонном покрытии $\Delta L_{A1}=0$, при цементобетонном покрытии $\Delta L_{A1}=+3$ дБА);

ΔL_{A2} - поправка, учитывающая продольный уклон улицы или дороги, дБА, определяемая по табл. 4 пособия МГСН 2.04-97 «Проектирование защиты от транспортного шума и вибраций жилых и общественных зданий».

Эквивалентный уровень звука, создаваемый транспортом (день)

$$L_{A_{\text{ЭКВ}}} = 10 * \lg(27) + 13,3 * \lg(5) + 4 * \lg(1+0) + 15 = 38,61 \text{ дБА}$$

Максимальный уровень звука определяется по формуле:

$$L_{\text{max}} = L_{A_{\text{max}i}} + 30 * \lg V_i / V_0$$

Где:

$L_{A_{\text{max}i}}$ – известная расчетная максимальная звуковая мощность (дБА) i -го типа транспортного средства при скорости движения $V_0=60$ км/час;

V_i - скорость движения i -го типа транспортного средства, км/ч.

Максимальная звуковая мощность при движении автомобилей при скорости движения $V_0=60$ км/час составляет 88 дБА.

Максимальная звуковая мощность при движении автомобилей (при $V_i=5$ км/ч) составит:

$$L_{\text{max}} = 88 + 30 * \lg(5/60) = 55,6 \text{ дБА}$$

На основании проведенного расчета можно сделать вывод, что уровни физического воздействия от работы транспорта на период проведения работ не превышают допустимых.

8.8 Результаты расчетов уровня загрязнения атмосферы на соответствующее положение и с учетом перспективы развития

Расчеты величин концентраций вредных веществ в приземном слое атмосферы на существующее положение (СП) и перспективу (П); метеорологические характеристики, определяющие условия рассеивания загрязняющих веществ (ЗВ) в атмосфере, карта-схема с расположением зданий и источников загрязнения атмосферы; ситуационный план местности; нормативы НДВ для всех ингредиентов, загрязняющих атмосферу; сроки их достижения и другие разделы, соответствующие требуемому объему НДВ выполнены с использованием программы УПРЗА «ЭРА» фирмы НПП «Логос - Плюс», Новосибирск.

Программа рекомендована Главной геофизической обсерваторией им. А.И. Воейкова для расчетов рассеивания вредных веществ согласно и утверждена Министерством природных ресурсов и охраны окружающей среды РК.

Основным критерием при определении НДВ служат санитарно-гигиенические нормативы качества атмосферного воздуха:

- максимально-разовая предельно допустимая концентрация веществ в приземном слое атмосферы (ПДК_{м.р.}, мг/м³), которая используется при определении контрольного норматива НДВ (г/с).

- положение о суммации токсичного действия ряда загрязняющих веществ, предусматривающее их суммарную допустимую относительную концентрацию в приземном слое не выше 1,0 ПДК.

Состав и количество загрязняющих веществ, выбрасываемых в атмосферу, определялись расчетным методом в соответствии с существующими утвержденными методиками. Загрязняющее воздействие проектируемого объекта оценено по результатам расчета рассеивания, который выполнен по всем загрязняющим веществам, согласно РНД 211.2.01.01. - 97 «Методика расчета концентраций в атмосферном воздухе вредных веществ, содержащихся в выбросах предприятий», Алматы, 1997 г.

В соответствии с требованиями ОНД-86, п. 5.21 расчет загрязнения атмосферы выполняется по тем веществам, для которых соблюдается неравенство:

$$M_i / ПДК_i > \Phi$$

где $\Phi = 0,01$ Н при $H > 10$ м,

где $\Phi = 0,1$ Н при $H > 10$ м,

M_i – суммарное значение i – го вещества от всех источников предприятия, соответствующее наиболее неблагоприятным из установленных условий выброса, г/с.

$ПДК_i$ – максимальная разовая предельно-допустимая концентрация i -го вещества, мг/м³;

H – средневзвешенная по предприятию высота источников выброса, м.

В качестве исходных данных при расчете приземных концентраций использовались следующие параметры источника:

- высота источника выброса, м;

- максимальный выброс загрязняющих веществ, г/с.

Расчеты ведутся на задаваемом множестве точек на местности, которая может включать в себя узлы прямоугольных сеток; точки, расположенные вдоль отрезков, а также отдельно заданные точки. Учитывается влияние рельефа на рассеивание примесей. В результате выдаются значения приземных концентраций в расчетных точках в мг/м³, долях ПДК. Эти значения сведены в таблицы.

Выдаются карты изолиний концентраций вредных веществ на местности.

Величина критерия нецелесообразности расчетов принята 0,05.

Коэффициент A , соответствует неблагоприятным метеорологическим условиям, при которых концентрация вредных веществ в атмосферном воздухе максимальная. Коэффициент A , зависящий от температурной стратификации атмосферы и определяющий условия горизонтального и вертикального

рассеивания атмосферных примесей, на территории Казахстана равен 200, согласно п. 2.2. РНД 211.2.01.01.-97 (ОНД-86), «Методика расчета концентраций в атмосферном воздухе вредных веществ, содержащихся в выбросе предприятий», Л., Гидрометеиздат, Алматы, 1997.

Рельеф местности ровный, отдельные изолированные препятствия отсутствуют, перепады высот не превышают 50 м на 1 км, поэтому безразмерный коэффициент η , учитывающий влияние местности принимается равным единице (п. 2.1.). Анализ полей рассеивания вредных веществ в приземном слое атмосферы произведен при скорости ветра 7 м/с, повторяемость превышения которой составляет 5 %.

Моделирование максимальных расчетных приземных концентраций разработано для наиболее неблагоприятных условий рассеивания. Программа автоматически подбирает наиболее неблагоприятные условия рассеивания, в том числе, опасную скорость (от 0,5 до U^* м/с) и направление ветра (от 0 до 359 градусов), при которых достигается максимум концентрации на выбранной расчетной зоне.

Расчеты (Таблица 8.8.1), проведенные в соответствии с п.58 приложения № 12 к приказу № 221-Ө, показали, что для промышленной площадки расчеты приземных концентраций требуются по веществам: Пыль неорганическая: 70-20% двуокиси кремния.

Для определения максимальных приземных концентраций загрязняющих веществ принят расчетный прямоугольник со следующими параметрами:

- размер расчетного прямоугольника 1500 м * 1500 м;
- шаг сетки по осям координат X и Y выбран 150 м;
- центр расчетного прямоугольника имеет координаты $X=0$, $Y=0$.

Анализ результатов расчета показал, что при заданных параметрах источников, приземные концентрации загрязняющих веществ на границе санитарно-защитной зоны не превышают предельно допустимые значения.

Расчет рассеивания величин приземных концентраций загрязняющих веществ приведен в Приложении. Табличные значения полученных расчетов приведены в таблице 8.8.2.

Таблица 8.8.1

Определение необходимости расчета приземных концентраций загрязняющих веществ

ТОО "ТеміржолЖондеу" 11 уч №4

Код загр. вещества	Наименование вещества	ПДК максим. разовая, мг/м3	ПДК средне-суточная, мг/м3	ОБУВ ориентир. безопасн. УВ, мг/м3	Выброс вещества г/с (М)	Средневзвешенная высота, м (Н)	М/ (ПДК*Н) для Н>10 М/ПДК для Н<10	Необходимость проведения расчетов
1	2	3	4	5	6	7	8	9
0304	Азот (II) оксид (Азота оксид) (6)	0.4	0.06		0.0329667	2	0.0824	Нет
0328	Углерод (Сажа, Углерод черный) (583)	0.15	0.05		0.0044937	2	0.030	Нет
0337	Углерод оксид (Окись углерода, Угарный газ) (584)	5	3		0.027553	2	0.0055	Нет
1301	Проп-2-ен-1-аль (Акролеин, Акрилальдегид) (474)	0.03	0.01		0.001	2	0.0333	Нет
2732	Керосин (654*)			1.2	0.001012	2	0.0008	Нет
2754	Алканы C12-19 /в пересчете на С/ (Углеводороды предельные C12-C19 (в пересчете на С); Растворитель РПК-265П) (10)	1			0.012606	2	0.0126	Нет
2908	Пыль неорганическая, содержащая двуокись кремния в %: 70-20 (шамот, цемент, пыль цементного производства - глина, глинистый сланец, доменный шлак, песок, клинкер, зола, кремнезем, зола углей казахстанских месторождений) (494)	0.3	0.1		2.25224	2	7.5075	Да
Вещества, обладающие эффектом суммарного вредного воздействия								
0301	Азота (IV) диоксид (Азота диоксид) (4)	0.2	0.04		0.027872	2	0.1394	Да
0330	Сера диоксид (Ангидрид сернистый, Сернистый газ, Сера (IV) оксид) (516)	0.5	0.05		0.00893	2	0.0179	Нет
0333	Сероводород (Дигидросульфид) (518)	0.008			0.00000732	2	0.0009	Нет
1325	Формальдегид (Метаналь) (609)	0.05	0.01		0.001	2	0.020	Нет
<p>Примечания: 1. Необходимость расчетов концентраций определяется согласно п.58 МРК-2014. Значение параметра в колонке 8 должно быть >0.01 при Н>10 и >0.1 при Н<10, где Н - средневзвешенная высота ИЗА, которая определяется по стандартной формуле: $\text{Сумма}(Н_i * M_i) / \text{Сумма}(M_i)$, где N_i - фактическая высота ИЗА, M_i - выброс ЗВ, г/с</p> <p>2. При отсутствии ПДКм.р. берется ОБУВ, при отсутствии ОБУВ - ПДКс.с.</p>								

ТОО "ТеміржолЖондеу" 11 уч №5

Код загр. вещества	Наименование вещества	ПДК максим. разовая, мг/м3	ПДК средне-суточная, мг/м3	ОБУВ ориентир. безопасн. УВ, мг/м3	Выброс вещества г/с (М)	Средневзвешенная высота, м (Н)	М/ (ПДК*Н) для Н>10 М/ПДК для Н<10	Необходимость проведения расчетов
1	2	3	4	5	6	7	8	9
0304	Азот (II) оксид (Азота оксид) (6)	0.4	0.06		0.0329667	2	0.0824	Нет
0328	Углерод (Сажа, Углерод черный) (583)	0.15	0.05		0.0044937	2	0.030	Нет
0337	Углерод оксид (Окись углерода, Угарный газ) (584)	5	3		0.027553	2	0.0055	Нет
1301	Проп-2-ен-1-аль (Акролеин, Акрилальдегид) (474)	0.03	0.01		0.001	2	0.0333	Нет
2732	Керосин (654*)			1.2	0.001012	2	0.0008	Нет
2754	Алканы С12-19 /в пересчете на С/ (Углеводороды предельные С12-С19 (в пересчете на С); Растворитель РПК-265П) (10)	1			0.012606	2	0.0126	Нет
2908	Пыль неорганическая, содержащая двуокись кремния в %: 70-20 (шамот, цемент, пыль цементного производства - глина, глинистый сланец, доменный шлак, песок, клинкер, зола, кремнезем, зола углей казахстанских месторождений) (494)	0.3	0.1		2.25224	2	7.5075	Да
Вещества, обладающие эффектом суммарного вредного воздействия								
0301	Азота (IV) диоксид (Азота диоксид) (4)	0.2	0.04		0.027872	2	0.1394	Да
0330	Сера диоксид (Ангидрид сернистый, Сернистый газ, Сера (IV) оксид) (516)	0.5	0.05		0.00893	2	0.0179	Нет
0333	Сероводород (Дигидросульфид) (518)	0.008			0.00000732	2	0.0009	Нет
1325	Формальдегид (Метаналь) (609)	0.05	0.01		0.001	2	0.020	Нет
Примечания: 1. Необходимость расчетов концентраций определяется согласно п.58 МРК-2014. Значение параметра в колонке 8 должно быть >0.01 при Н>10 и >0.1 при Н<10, где Н - средневзвешенная высота ИЗА, которая определяется по стандартной формуле: $\frac{\sum(H_i * M_i)}{\sum M_i}$, где H_i - фактическая высота ИЗА, M_i - выброс ЗВ, г/с 2. При отсутствии ПДКм.р. берется ОБУВ, при отсутствии ОБУВ - ПДКс.с.								

ТОО "ТеміржолЖондеу" 11 уч №6

Код загр. вещества	Наименование вещества	ПДК максим. разовая, мг/м3	ПДК средне-суточная, мг/м3	ОБУВ ориентир. безопасн. УВ, мг/м3	Выброс вещества г/с (М)	Средневзвешенная высота, м (Н)	М/ (ПДК*Н) для Н>10 М/ПДК для Н<10	Необходимость проведения расчетов
1	2	3	4	5	6	7	8	9
0304	Азот (II) оксид (Азота оксид) (6)	0.4	0.06		0.0329667	2	0.0824	Нет
0328	Углерод (Сажа, Углерод черный) (583)	0.15	0.05		0.0044937	2	0.030	Нет
0337	Углерод оксид (Окись углерода, Угарный газ) (584)	5	3		0.027553	2	0.0055	Нет
1301	Проп-2-ен-1-аль (Акролеин, Акрилальдегид) (474)	0.03	0.01		0.001	2	0.0333	Нет
2732	Керосин (654*)			1.2	0.001012	2	0.0008	Нет
2754	Алканы С12-19 /в пересчете на С/ (Углеводороды предельные С12-С19 (в пересчете на С); Растворитель РПК-265П) (10)	1			0.012606	2	0.0126	Нет
2908	Пыль неорганическая, содержащая двуокись кремния в %: 70-20 (шамот, цемент, пыль цементного производства - глина, глинистый сланец, доменный шлак, песок, клинкер, зола, кремнезем, зола углей казахстанских месторождений) (494)	0.3	0.1		2.25224	2	7.5075	Да
Вещества, обладающие эффектом суммарного вредного воздействия								
0301	Азота (IV) диоксид (Азота диоксид) (4)	0.2	0.04		0.027872	2	0.1394	Да
0330	Сера диоксид (Ангидрид сернистый, Сернистый газ, Сера (IV) оксид) (516)	0.5	0.05		0.00893	2	0.0179	Нет
0333	Сероводород (Дигидросульфид) (518)	0.008			0.00000732	2	0.0009	Нет
1325	Формальдегид (Метаналь) (609)	0.05	0.01		0.001	2	0.020	Нет
Примечания: 1. Необходимость расчетов концентраций определяется согласно п.58 МРК-2014. Значение параметра в колонке 8 должно быть >0.01 при Н>10 и >0.1 при Н<10, где Н - средневзвешенная высота ИЗА, которая определяется по стандартной формуле: $\frac{\sum(H_i * M_i)}{\sum(M_i)}$, где H_i - фактическая высота ИЗА, M_i - выброс ЗВ, г/с 2. При отсутствии ПДКм.р. берется ОБУВ, при отсутствии ОБУВ - ПДКс.с.								

ТОО "ТеміржолЖондеу" 11 уч №7

Код загр. вещества	Наименование вещества	ПДК максим. разовая, мг/м3	ПДК средне-суточная, мг/м3	ОБУВ ориентир. безопасн. УВ, мг/м3	Выброс вещества г/с (М)	Средневзвешенная высота, м (Н)	М/ (ПДК*Н) для Н>10 М/ПДК для Н<10	Необходимость проведения расчетов
1	2	3	4	5	6	7	8	9
0304	Азот (II) оксид (Азота оксид) (6)	0.4	0.06		0.0329667	2	0.0824	Нет
0328	Углерод (Сажа, Углерод черный) (583)	0.15	0.05		0.0044937	2	0.030	Нет
0337	Углерод оксид (Окись углерода, Угарный газ) (584)	5	3		0.027553	2	0.0055	Нет
1301	Проп-2-ен-1-аль (Акролеин, Акрилальдегид) (474)	0.03	0.01		0.001	2	0.0333	Нет
2732	Керосин (654*)			1.2	0.001012	2	0.0008	Нет
2754	Алканы C12-19 /в пересчете на С/ (Углеводороды предельные C12-C19 (в пересчете на С); Растворитель РПК-265П) (10)	1			0.012606	2	0.0126	Нет
2908	Пыль неорганическая, содержащая двуокись кремния в %: 70-20 (шамот, цемент, пыль цементного производства - глина, глинистый сланец, доменный шлак, песок, клинкер, зола, кремнезем, зола углей казахстанских месторождений) (494)	0.3	0.1		2.25224	2	7.5075	Да
Вещества, обладающие эффектом суммарного вредного воздействия								
0301	Азота (IV) диоксид (Азота диоксид) (4)	0.2	0.04		0.027872	2	0.1394	Да
0330	Сера диоксид (Ангидрид сернистый, Сернистый газ, Сера (IV) оксид) (516)	0.5	0.05		0.00893	2	0.0179	Нет
0333	Сероводород (Дигидросульфид) (518)	0.008			0.00000732	2	0.0009	Нет
1325	Формальдегид (Метаналь) (609)	0.05	0.01		0.001	2	0.020	Нет
<p>Примечания: 1. Необходимость расчетов концентраций определяется согласно п.58 МРК-2014. Значение параметра в колонке 8 должно быть >0.01 при Н>10 и >0.1 при Н<10, где Н - средневзвешенная высота ИЗА, которая определяется по стандартной формуле: $\frac{\sum(H_i * M_i)}{\sum M_i}$, где H_i - фактическая высота ИЗА, M_i - выброс ЗВ, г/с</p> <p>2. При отсутствии ПДКм.р. берется ОБУВ, при отсутствии ОБУВ - ПДКс.с.</p>								

ТОО "ТеміржолЖондеу" 11 уч №8

Код загр. вещества	Наименование вещества	ПДК максим. разовая, мг/м3	ПДК средне-суточная, мг/м3	ОБУВ ориентир. безопасн. УВ, мг/м3	Выброс вещества г/с (М)	Средневзвешенная высота, м (Н)	М/ (ПДК*Н) для Н>10 М/ПДК для Н<10	Необходимость проведения расчетов
1	2	3	4	5	6	7	8	9
0304	Азот (II) оксид (Азота оксид) (6)	0.4	0.06		0.0329667	2	0.0824	Нет
0328	Углерод (Сажа, Углерод черный) (583)	0.15	0.05		0.0044937	2	0.030	Нет
0337	Углерод оксид (Окись углерода, Угарный газ) (584)	5	3		0.027553	2	0.0055	Нет
1301	Проп-2-ен-1-аль (Акролеин, Акрилальдегид) (474)	0.03	0.01		0.001	2	0.0333	Нет
2732	Керосин (654*)			1.2	0.001012	2	0.0008	Нет
2754	Алканы C12-19 /в пересчете на С/ (Углеводороды предельные C12-C19 (в пересчете на С); Растворитель РПК-265П) (10)	1			0.012606	2	0.0126	Нет
2908	Пыль неорганическая, содержащая двуокись кремния в %: 70-20 (шамот, цемент, пыль цементного производства - глина, глинистый сланец, доменный шлак, песок, клинкер, зола, кремнезем, зола углей казахстанских месторождений) (494)	0.3	0.1		2.25224	2	7.5075	Да
Вещества, обладающие эффектом суммарного вредного воздействия								
0301	Азота (IV) диоксид (Азота диоксид) (4)	0.2	0.04		0.027872	2	0.1394	Да
0330	Сера диоксид (Ангидрид сернистый, Сернистый газ, Сера (IV) оксид) (516)	0.5	0.05		0.00893	2	0.0179	Нет
0333	Сероводород (Дигидросульфид) (518)	0.008			0.00000732	2	0.0009	Нет
1325	Формальдегид (Метаналь) (609)	0.05	0.01		0.001	2	0.020	Нет
<p>Примечания: 1. Необходимость расчетов концентраций определяется согласно п.58 МРК-2014. Значение параметра в колонке 8 должно быть >0.01 при Н>10 и >0.1 при Н<10, где Н - средневзвешенная высота ИЗА, которая определяется по стандартной формуле: $\text{Сумма}(Н_i * M_i) / \text{Сумма}(M_i)$, где N_i - фактическая высота ИЗА, M_i - выброс ЗВ, г/с</p> <p>2. При отсутствии ПДКм.р. берется ОБУВ, при отсутствии ОБУВ - ПДКс.с.</p>								

ТОО "ТеміржолЖондеу" 11 уч №9

Код загр. вещества	Наименование вещества	ПДК максим. разовая, мг/м3	ПДК средне-суточная, мг/м3	ОБУВ ориентир. безопас. УВ, мг/м3	Выброс вещества г/с (М)	Средневзвешенная высота, м (Н)	М/ (ПДК*Н) для Н>10 М/ПДК для Н<10	Необходимость проведения расчетов
1	2	3	4	5	6	7	8	9
0304	Азот (II) оксид (Азота оксид) (6)	0.4	0.06		0.0329667	2	0.0824	Нет
0328	Углерод (Сажа, Углерод черный) (583)	0.15	0.05		0.0044937	2	0.030	Нет
0337	Углерод оксид (Окись углерода, Угарный газ) (584)	5	3		0.027553	2	0.0055	Нет
1301	Проп-2-ен-1-аль (Акролеин, Акрилальдегид) (474)	0.03	0.01		0.001	2	0.0333	Нет
2732	Керосин (654*)			1.2	0.001012	2	0.0008	Нет
2754	Алканы C12-19 /в пересчете на С/ (Углеводороды предельные C12-C19 (в пересчете на С); Растворитель РПК-265П) (10)	1			0.012606	2	0.0126	Нет
2908	Пыль неорганическая, содержащая двуокись кремния в %: 70-20 (шамот, цемент, пыль цементного производства - глина, глинистый сланец, доменный шлак, песок, клинкер, зола, кремнезем, зола углей казахстанских месторождений) (494)	0.3	0.1		2.25224	2	7.5075	Да
Вещества, обладающие эффектом суммарного вредного воздействия								
0301	Азота (IV) диоксид (Азота диоксид) (4)	0.2	0.04		0.027872	2	0.1394	Да
0330	Сера диоксид (Ангидрид сернистый, Сернистый газ, Сера (IV) оксид) (516)	0.5	0.05		0.00893	2	0.0179	Нет
0333	Сероводород (Дигидросульфид) (518)	0.008			0.00000732	2	0.0009	Нет
1325	Формальдегид (Метаналь) (609)	0.05	0.01		0.001	2	0.020	Нет
Примечания: 1. Необходимость расчетов концентраций определяется согласно п.58 МРК-2014. Значение параметра в колонке 8 должно быть >0.01 при Н>10 и >0.1 при Н<10, где Н - средневзвешенная высота ИЗА, которая определяется по стандартной формуле: $\text{Сумма}(Н_i * M_i) / \text{Сумма}(M_i)$, где N_i - фактическая высота ИЗА, M_i - выброс ЗВ, г/с 2. При отсутствии ПДКм.р. берется ОБУВ, при отсутствии ОБУВ - ПДКс.с.								

СВОДНАЯ ТАБЛИЦА РЕЗУЛЬТАТОВ РАСЧЕТОВ

ТОО "ТеміржолЖондеу" 6 уч Енбекшиказахский р-н (№4) РР

Код ЗВ	Наименование загрязняющих веществ и состав групп суммаций	См	РП	СЗЗ	ЖЗ	ФТ	Колич.ИЗА	ПДК _{мр} (ОБУВ) мг/м ³	Класс опасн.
0301	Азота (IV) диоксид (Азота диоксид) (4)	4,3118	2,469196	0,381764	нет расч.	нет расч.	2	0,2	2
2908	Пыль неорганическая, содержащая двуокись кремния в %: 70-20 (шамот, цемент, пыль цементного производства - глина, глинистый сланец, доменный шлак, песок, клинкер, зола, кремнезем, зола углей казахстанских месторождений) (494)	93,1844	24,9413	0,875808	нет расч.	нет расч.	1	0,3	3
6007	0301 + 0330	4,722	2,715528	0,424445	нет расч.	нет расч.	2		

Примечания:

1. Таблица отсортирована по увеличению значений по коду загрязняющих веществ
2. См - сумма по источникам загрязнения максимальных концентраций (в долях ПДК_{мр}) - только для модели МРК-2014
3. Значения максимальной из разовых концентраций в графах "РП" (по расчетному прямоугольнику), "СЗЗ" (по санитарно-защитной зоне), "ЖЗ" (в жилой зоне), "ФТ" (в заданных группах фиксированных точек), на границе области воздействия и зоне "Территория предприятия" приведены в долях ПДК_{мр}.

ТОО "ТеміржолЖондеу" 6 уч Енбекшиказахский р-н (№5) РР

Код ЗВ	Наименование загрязняющих веществ и состав групп суммаций	См	РП	СЗЗ	ЖЗ	ФТ	Колич.ИЗА	ПДКмр (ОБУВ) мг/м3	Класс опасн.
0301	Азота (IV) диоксид (Азота диоксид) (4)	4,3118	2,469196	0,381764	нет расч.	нет расч.	2	0,2	2
2908	Пыль неорганическая, содержащая двуокись кремния в %: 70-20 (шамот, цемент, пыль цементного производства - глина, глинистый сланец, доменный шлак, песок, клинкер, зола, кремнезем, зола углей казахстанских месторождений) (494)	93,1844	24,9413	0,875808	нет расч.	нет расч.	1	0,3	3
6007	0301 + 0330	4,722	2,715528	0,424445	нет расч.	нет расч.	2		

Примечания:

1. Таблица отсортирована по увеличению значений по коду загрязняющих веществ
2. См - сумма по источникам загрязнения максимальных концентраций (в долях ПДКмр) - только для модели МРК-2014
3. Значения максимальной из разовых концентраций в графах "РП" (по расчетному прямоугольнику), "СЗЗ" (по санитарно-защитной зоне), "ЖЗ" (в жилой зоне), "ФТ" (в заданных группах фиксированных точек), на границе области воздействия и зоне "Территория предприятия" приведены в долях ПДКмр.

ТОО "ТеміржолЖондеу" 6 уч Енбекшиказахский р-н (№6) РР

Код ЗВ	Наименование загрязняющих веществ и состав групп суммаций	См	РП	СЗЗ	ЖЗ	ФТ	Колич.ИЗА	ПДКмр (ОБУВ) мг/м3	Класс опасн.
0301	Азота (IV) диоксид (Азота диоксид) (4)	4,3118	2,469196	0,381764	нет расч.	нет расч.	2	0,2	2
2908	Пыль неорганическая, содержащая двуокись кремния в %: 70-20 (шамот, цемент, пыль цементного производства - глина, глинистый сланец, доменный шлак, песок, клинкер, зола, кремнезем, зола углей казахстанских месторождений) (494)	93,1844	24,9413	0,875808	нет расч.	нет расч.	1	0,3	3
6007	0301 + 0330	4,722	2,715528	0,424445	нет расч.	нет расч.	2		

Примечания:

1. Таблица отсортирована по увеличению значений по коду загрязняющих веществ
2. См - сумма по источникам загрязнения максимальных концентраций (в долях ПДКмр) - только для модели МРК-2014
3. Значения максимальной из разовых концентраций в графах "РП" (по расчетному прямоугольнику), "СЗЗ" (по санитарно-защитной зоне), "ЖЗ" (в жилой зоне), "ФТ" (в заданных группах фиксированных точек), на границе области воздействия и зоне "Территория предприятия" приведены в долях ПДКмр.

ТОО "ТеміржолЖондеу" 6 уч Енбекшиказахский р-н (№7) РР

Код ЗВ	Наименование загрязняющих веществ и состав групп суммаций	См	РП	СЗЗ	ЖЗ	ФТ	Колич.ИЗА	ПДКмр (ОБУВ) мг/м3	Класс опасн.
0301	Азота (IV) диоксид (Азота диоксид) (4)	4,3118	2,469196	0,381764	нет расч.	нет расч.	2	0,2	2
2908	Пыль неорганическая, содержащая двуокись кремния в %: 70-20 (шамот, цемент, пыль цементного производства - глина, глинистый сланец, доменный шлак, песок, клинкер, зола, кремнезем, зола углей казахстанских месторождений) (494)	93,1844	24,9413	0,875808	нет расч.	нет расч.	1	0,3	3
6007	0301 + 0330	4,722	2,715528	0,424445	нет расч.	нет расч.	2		

Примечания:

1. Таблица отсортирована по увеличению значений по коду загрязняющих веществ
2. См - сумма по источникам загрязнения максимальных концентраций (в долях ПДКмр) - только для модели МРК-2014
3. Значения максимальной из разовых концентраций в графах "РП" (по расчетному прямоугольнику), "СЗЗ" (по санитарно-защитной зоне), "ЖЗ" (в жилой зоне), "ФТ" (в заданных группах фиксированных точек), на границе области воздействия и зоне "Территория предприятия" приведены в долях ПДКмр.

ТОО "ТеміржолЖондеу" 6 уч Енбекшиказахский р-н (№8) РР

Код ЗВ	Наименование загрязняющих веществ и состав групп суммаций	См	РП	СЗЗ	ЖЗ	ФТ	Колич.ИЗА	ПДКмр (ОБУВ) мг/м3	Класс опасн.
0301	Азота (IV) диоксид (Азота диоксид) (4)	4,3118	2,469196	0,381764	нет расч.	нет расч.	2	0,2	2
2908	Пыль неорганическая, содержащая двуокись кремния в %: 70-20 (шамот, цемент, пыль цементного производства - глина, глинистый сланец, доменный шлак, песок, клинкер, зола, кремнезем, зола углей казахстанских месторождений) (494)	93,1844	24,9413	0,875808	нет расч.	нет расч.	1	0,3	3
6007	0301 + 0330	4,722	2,715528	0,424445	нет расч.	нет расч.	2		

Примечания:

1. Таблица отсортирована по увеличению значений по коду загрязняющих веществ
2. См - сумма по источникам загрязнения максимальных концентраций (в долях ПДКмр) - только для модели МРК-2014
3. Значения максимальной из разовых концентраций в графах "РП" (по расчетному прямоугольнику), "СЗЗ" (по санитарно-защитной зоне), "ЖЗ" (в жилой зоне), "ФТ" (в заданных группах фиксированных точек), на границе области воздействия и зоне "Территория предприятия" приведены в долях ПДКмр.

ТОО "ТеміржолЖондеу" 6 уч Енбекшиказахский р-н (№9) РР

Код ЗВ	Наименование загрязняющих веществ и состав групп суммаций	См	РП	СЗЗ	ЖЗ	ФТ	Колич.ИЗА	ПДКмр (ОБУВ) мг/м3	Класс опасн.
0301	Азота (IV) диоксид (Азота диоксид) (4)	4,3118	2,469196	0,381764	нет расч.	нет расч.	2	0,2	2
2908	Пыль неорганическая, содержащая двуокись кремния в %: 70-20 (шамот, цемент, пыль цементного производства - глина, глинистый сланец, доменный шлак, песок, клинкер, зола, кремнезем, зола углей казахстанских месторождений) (494)	93,1844	24,9413	0,875808	нет расч.	нет расч.	1	0,3	3
6007	0301 + 0330	4,722	2,715528	0,424445	нет расч.	нет расч.	2		

Примечания:

1. Таблица отсортирована по увеличению значений по коду загрязняющих веществ
2. См - сумма по источникам загрязнения максимальных концентраций (в долях ПДКмр) - только для модели МРК-2014
3. Значения максимальной из разовых концентраций в графах "РП" (по расчетному прямоугольнику), "СЗЗ" (по санитарно-защитной зоне), "ЖЗ" (в жилой зоне), "ФТ" (в заданных группах фиксированных точек), на границе области воздействия и зоне "Территория предприятия" приведены в долях ПДКмр.

8.9 Уточнение границ области воздействия объекта

Областью воздействия является территория (акватория), подверженная антропогенной нагрузке и определенная путем моделирования рассеивания приземных концентраций загрязняющих веществ.

Для совокупности стационарных источников область воздействия рассчитывается как сумма областей воздействия отдельных стационарных источников выбросов.

Нормативы допустимых выбросов устанавливаются для каждого загрязняющего вещества, включенного в перечень загрязняющих веществ, в виде:

- 1) массовой концентрации загрязняющего вещества;
- 2) скорости массового потока загрязняющего вещества.

Граница области воздействия на атмосферный воздух объекта определяется как проекция замкнутой линии на местности, ограничивающая область, за границей которого соблюдаются установленные экологические нормативы качества и/или целевые показатели качества окружающей среды с учетом индивидуального вклада объекта в общую нагрузку на атмосферный воздух ($C_{\text{ипр}}/C_{\text{изв}} \leq 1$).

Нормирование выбросов вредных веществ в атмосферу основано на необходимости соблюдения экологических нормативов качества или целевых показателей качества окружающей среды.

Ближайший населённый пункт — с. Сарыбулак (бывш. Куликовка), расположенный на расстоянии 1,5 км в северо-восточном направлении от участка. Участок №7 также находится на расстоянии 1,8 км от с. Сарыбулак в юго-западном направлении и в 100 м справа от железнодорожной линии Алтынколь – Жетыген.

Согласно Санитарных правил «Санитарно-эпидемиологические требования к санитарно-защитным зонам объектов, являющихся объектами воздействия на среду обитания и здоровье человека» от 11 января 2022 года № ҚР ДСМ-2, СЗЗ для участков по добыче осадочных пород открытой разработкой составляет – 100 м (приложение-1, раздел-4, пункт-17, подпункт-5). Класс санитарной опасности – IV.

Радиус области воздействия участка работ по итогам расчетов рассеивания загрязняющих веществ составил 94 м и не превышает 1 ПДК.

8.10 Данные о пределах области воздействия

На основе расчетов для каждого стационарного источника эмиссий и объекта в целом устанавливаются нормативы допустимых выбросов исходя из целей достижения нормативов качества окружающей среды на границе области

воздействия и целевых показателей качества окружающей среды и в близрасположенных селитебных территориях.

Нормативы допустимых выбросов устанавливаются для отдельного стационарного источника и (или) совокупности стационарных источников, входящих в состав объекта I или II категории, расчетным путем с применением метода моделирования рассеивания приземных концентраций загрязняющих веществ с таким условием, чтобы общая нагрузка на атмосферный воздух в пределах области воздействия не приводила к нарушению установленных экологических нормативов качества окружающей среды или целевых показателей качества окружающей среды.

Областью воздействия является территория (акватория), подверженная антропогенной нагрузке и определенная путем моделирования рассеивания приземных концентраций загрязняющих веществ.

Для совокупности стационарных источников область воздействия рассчитывается как сумма областей воздействия отдельных стационарных источников выбросов.

Показатели массовой концентрации загрязняющего вещества определяются путем усреднения соответствующих показателей выброса в течение одних календарных суток нормальной (регламентной) работы стационарного источника выбросов при наиболее неблагоприятных с точки зрения охраны атмосферного воздуха условиях его эксплуатации.

Показатели скорости массового потока загрязняющего вещества определяются путем усреднения соответствующих показателей выброса в течение одного часа нормальной (регламентной) работы источника выбросов при наиболее неблагоприятных с точки зрения охраны атмосферного воздуха условиях его эксплуатации.

Радиус области воздействия участка работ по итогам расчетов рассеивания загрязняющих веществ составил 94 м и не превышает 1 ПДК.

8.11 Мероприятия по организации и благоустройству СЗЗ

Организация и благоустройство санитарно-защитной зоны должны предусматривать озеленение территории в зависимости от климатических условий района.

Планировочная организация СЗЗ имеет целью основную задачу – защиты воздушной среды населенных пунктов от промышленных загрязнений, что осуществляется путем озеленения территории санитарно-защитной зоны.

На данный период времени на территории промплощадки объекта отсутствуют какие-либо зеленые насаждения. Непосредственно в границах расчетной СЗЗ зеленые насаждения отсутствуют. Существующие зеленые

насаждения на прилегающей территории представлены лесополосами древесно-кустарниковых пород и естественными лесными массивами.

Проектом предусматривается озеленение верхних уступов карьера, ввиду того, что после того как рабочая зона опускается в глубь карьера, верхние уступы остаются на длительный период источниками загрязнений, ухудшающими условия работы в карьере.

Для защиты окружающей среды и здоровья местного населения необходимо предусмотреть припромышленное защитное озеленение.

Одним из мероприятий по снижению загрязнения является биологическая рекультивация и как частный случай озеленение промышленной площадки карьера на границе СЗЗ, потому что растительный покров уменьшает пылеобразование, увеличивает поглощение солнечной радиации, гасит скорость ветра.

Для посадки газона используются многолетние травы, такие как люцерна, житняк, донник, эти травы улучшают состояние естественных пастбищ, обладают высокими фитомелиоративными качествами, способствуют накоплению азота в породах, нетребовательностью к плодородию почв, довольно засухоустойчивые, зимостойкие, устойчивы к засолению.

Растения, используемые для озеленения СЗЗ, являются эффективными в санитарном отношении и достаточно устойчивыми к загрязнению атмосферы и почв промышленными выбросами. В зоне зеленых насаждений загазованность воздуха снижается до 40%.

Озеленение санитарно-защитной зоны, ее благоустройство и соблюдение нормативов НДВ позволит уменьшить вредное воздействие промышленного предприятия на окружающую природную среду.

9. ОБОСНОВАНИЕ ПРЕДЕЛЬНОГО КОЛИЧЕСТВА НАКОПЛЕНИЯ ОТХОДОВ ПО ИХ ВИДАМ

9.1 Обоснование выбора операций по управлению отходами

Согласно статье 319 Экологического кодекса РК, под управлением отходами понимаются операции, осуществляемые в отношении отходов с момента их образования до окончательного удаления. К операциям по управлению отходами относятся:

- 1) накопление отходов на месте их образования;
- 2) сбор отходов;
- 3) транспортировка отходов;
- 4) восстановление отходов;
- 5) удаление отходов;
- 6) вспомогательные операции, выполняемые в процессе осуществления операций, предусмотренных подпунктами 1), 2), 4) и 5);
- 7) проведение наблюдений за операциями по сбору, транспортировке, восстановлению и (или) удалению отходов;
- 8) деятельность по обслуживанию ликвидированных (закрытых, выведенных из эксплуатации) объектов удаления отходов.

Лица, осуществляющие операции по управлению отходами, за исключением домашних хозяйств, обязаны при осуществлении соответствующей деятельности соблюдать национальные стандарты в области управления отходами, включенные в перечень, утвержденный уполномоченным органом в области охраны окружающей среды. Нарушение требований, предусмотренных такими национальными стандартами, влечет ответственность, установленную законами Республики Казахстан.

Процесс эксплуатации сопровождается образованием коммунально-бытовых отходов и вскрышных пород.

Управление отходами и безопасное обращение с ними являются одним из основных пунктов стратегического экологического планирования и управления. Обращение с отходами должно производиться в строгом соответствии с международными стандартами и действующими нормативами Республики Казахстан.

Для рационального управления отходами необходим строгий учет и контроль над всеми видами отходов, образующихся в процессе деятельности предприятия.

Отходы производства и потребления, образующиеся в период проведения работ, временно складываются на специально отведенной площадке, в металлических контейнерах. По мере накопления отходы передаются спец. организации.

Хранение отходов не превышает 6 месяцев.

9.1.1 Расчет образования производственных отходов

Расчет отходов производства и потребления произведен в соответствии с «Методикой разработки проекта нормативов предельного размещения отходов производства и потребления». Приложение № 16 к приказу Министра охраны окружающей среды Республики Казахстан № 100-п от 18.04.2008 г

Основными видами производственных отходов, образующихся в результате реализации проекта, являются вскрышные породы и промасленная ветошь от обслуживания автотранспорта.

Ветошь промасленная

Образуется в процессе использования тряпья для протирки деталей и машин, обтирания рук персонала.

Состав (%): тряпье - 65; нефтепродукты - 20; влага - 15. В своем составе содержат незначительное количество токсичных умеренно опасных веществ – примесей масла, дизтоплива, мазута, так как ветошь применяется для разового употребления.

По агрегатному состоянию отходы твердые, по физическим свойствам – пожароопасные, невзрывоопасные, имеющиеся загрязнения могут растворяться в воде.

Количество отходов принято согласно проекту и ориентировочно составит – 0,31 т/период.

Нормативное количество отхода определяется исходя из поступающего количества ветоши (M_0 , т/год), норматива содержания в ветоши масел (M) и влаги (W) по формуле п.2.32 [5]:

$$N = M_0 + M + W, \text{ т/год,}$$

Где:

$$M = 0.12 \cdot M_0,$$

$$W = 0.15 \cdot M_0$$

Расчет: $N = 0,31 + (0,12 * 0,31) + (0,15 * 0,31) = 0,3937$ т/период

Согласно требований Санитарных правил «Санитарно-эпидемиологические требования к сбору, использованию, применению, обезвреживанию, транспортировке, хранению и захоронению отходов производства и потребления» №ҚР ДСМ-331/2020 от 25.12.2020 г. на производственных объектах сбор и временное хранение отходов производства проводится на специальных площадках (местах), соответствующих классу опасности отходов.

Сбор и временное хранение отходов будет производиться на производственной базе подрядных организаций, на специальных отведенных

местах (металлический контейнер), соответствующих классу опасности отходов, с последующим вывозом по мере накопления (не реже 1 раза в 6 месяцев) на спец. предприятие по договору.

Согласно приложения 1 Классификатора отходов № 314 от 06.08.2021 г. – не опасные. Код отхода – 15 02 02*.

9.1.2 Расчет образования твердо-бытовых отходов

Образуются от деятельности рабочих при строительстве, а также при уборке помещений и территорий. В состав ТБО входят: мусор от уборки, текстиль, стекло, полиэтилен, пластмассы, стеклобой, органика.

Включают сгораемые и несгораемые бытовые отходы. По агрегатному состоянию отходы твердые, по физическим свойствам – в большинстве случаев нерастворимые в воде, пожароопасные, невзрывоопасные, некоррозионноопасные. По химическим свойствам – не обладают реакционной способностью, содержат в своем составе оксиды кремния, углеводороды, органические вещества.

Состав отхода представлен: Fe₂O₃ (C10) - 2%; Al₂O₃ (C01) - 3%; бумага (C81) - 60%; тряпье (C81) - 7%; органика (C81) - 10%; пластмасса (C81) - 12%; SiO₂ (C15) - 6%.

Расчет объемов образования отходов от работников:

При среднегодовой норме твердых бытовых отходов на одно рабочее место - 0,3 м³/год, и при удельном весе 0,25, с учетом 55 работников и периоде проведения работ 250 дней, образуется:

$$\text{Расчет: } 55 \times 0,3 \times 0,25 = 4,125 \text{ т/год}$$

$$\text{Расчет: } (4,125/365) \times 250 = 2,85 \text{ т/период}$$

Согласно требований Санитарных правил «Санитарно-эпидемиологические требования к сбору, использованию, применению, обезвреживанию, транспортировке, хранению и захоронению отходов производства и потребления» №ҚР ДСМ-331/2020 от 25.12.2020 г. на производственных объектах сбор и временное хранение отходов производства проводится на специальных площадках (местах), соответствующих классу опасности отходов.

По твердо-бытовым отходам предусмотрена сортировка отходов по морфологическому составу согласно подпункта б) пункта 2 статьи 319, статьи 326 Кодекса, а также согласно приказа и.о. Министра экологии, геологии и природных ресурсов Республики Казахстан от 2 декабря 2021 года № 482 «Об утверждении Требований к отдельному сбору отходов, в том числе к видам или группам (совокупности видов) отходов, подлежащих обязательному отдельному сбору с учетом технической, экономической и экологической целесообразности».

Сбор отходов будет производиться в металлических контейнерах для отдельного сбора (пластик, полиэтилен, бумага, стекло) с водонепроницаемым покрытием, на специально отведенной площадке для сбора мусора, огражденной с

трех сторон бетонной сплошной стеной 1,5x1,5 м, высотой 15 см от поверхности покрытия, и передаваться спец. предприятию по договору.

На период проведения добычных работ оператором объекта будут заключены договора, согласно пункта 1 статьи 336 Кодекса с субъектами предпринимательства для выполнения работ (оказания услуг) по переработке, обезвреживанию, утилизации и (или) уничтожению опасных отходов имеющих лицензию на выполнение работ и оказание услуг в области охраны окружающей среды.

Согласно приложения 1 Классификатора отходов № 314 от 06.08.2021 г. – неопасные. Код отхода - 20 03 01.

Согласно Санитарных правил "Санитарно-эпидемиологические требования к сбору, использованию, применению, обезвреживанию, транспортировке, хранению и захоронению отходов производства и потребления" № ҚР-ДСМ-331/2020 от 25.12.2020 г. по степени воздействия на здоровье человека и окружающую среду ТБО относятся к 5 классу – неопасные.

Таблица 9.2.1

Лимиты накопления отходов на 2026 г.

2026 г.		
Наименование отхода	Объем накопленных отходов на существующее положение, тонн/год	Лимит накопления, тонн/год
1	2	3
Всего	3,2437	3,2437
в том числе отходов производства	0,3937	0,3937
отходов потребления	2,85	2,85
Опасные отходы		
Ветошь промасленная	0,3937	0,3937
Не опасные отходы		
ТБО	2,85	2,85
Зеркальные		
-	-	-

9.3 Система управления отходами производства и потребления при проведении работ

Система управления отходами является основным информационным звеном в системе управления окружающей средой на предприятии и имеет следующие цели:

- уменьшение негативного воздействия отходов производства и потребления на окружающую среду в соответствии с требованиями Экологического кодекса РК;

- систематизация процессов образования, удаления и обезвреживания всех видов отходов в соответствии с действующими нормативными документами РК.

Концепция управления отходами базируется на, так называемом, понятии «3Rs» – reduce (сокращение), reuse (повторное использование) и recycling (переработка). Наиболее предпочтительным является, безусловно, полное предотвращение выбросов или их сокращение, далее, вниз по иерархии, следуют повторное использование, переработка, энергетическая утилизация отходов и уничтожение.

Работа любого предприятия неизбежно влечет за собой образование отходов производства и потребления (ОПП) и создает проблему их размещения, утилизации или захоронения.

Первым законодательным документом в области управления отходами является Директива Европейского Союза 75/442/ЕЭС от 15 июля 1975 года, в которой впервые были сформулированы и законодательно закреплены принципы обращения с отходами – так называемая Иерархия управления отходами. Безопасное обращение с отходами с учетом международного опыта основывается на следующих основных принципах (ст. 329 Экологического кодекса РК):



- предотвращение образования отходов (уменьшая их количество и вредность, используя замкнутый цикл производства);
- утилизация отходов до полного извлечения полезных свойств веществ (повторное использование сырья);
- безопасное размещение отходов;
- приоритет утилизации над их размещением;
- исключение из хозяйственного оборота не утилизируемых отходов (опасных, токсичных,

радиоактивных);

- размещение отходов без причинения вреда здоровью населения и нанесения ущерба окружающей среде.

При применении принципа иерархии должны быть приняты во внимание принцип предосторожности и принцип устойчивого развития, технические возможности и экономическая целесообразность, а также общий уровень воздействия на окружающую среду, здоровье людей и социально-экономическое развитие страны.

Система управления предусматривает девять этапов технологического цикла отходов:

- 1 этап** – появление отходов, происходящее в технологических и эксплуатационных процессах, а также от объектов в период их ликвидации;
- 2 этап** – сбор и (или) накопление отходов, которые должны проводиться в установленных местах на территории владельца или другой санкционированной территории;
- 3 этап** – идентификация отходов, которая может быть визуальной
- 4 этап** – сортировка, разделение и (или) смешение отходов согласно определенным критериям на качественно различающиеся составляющие;
- 5 этап** – паспортизация. Паспорт опасных отходов составляется и утверждается физическими и юридическими лицами, в процессе хозяйственной деятельности которых образуются опасные отходы;
- 6 этап** – упаковка отходов, которая состоит в обеспечении установленными методами и средствами (с помощью укладки в тару или другие емкости, пакетированием, брикетированием с нанесением соответствующей маркировки) целостности и сохранности отходов в период их сортировки, погрузки, транспортирования, складирования, хранения в установленных местах;
- 7 этап** – складирование и транспортирование отходов. Складирование должно осуществляться в установленных (санкционированных) местах, где отходы собираются в специальные контейнеры. Транспортировку отходов следует производить в специально оборудованном транспорте, исключающем возможность потерь по пути следования и загрязнения окружающей среды, а также обеспечивающем удобства при перегрузке;
- 8 этап** – хранение отходов. В зависимости от вида отходов хранение может быть открытым способом, под навесом, в контейнерах, шахтах или других санкционированных местах;
- 9 этап** – утилизация отходов. На первом подэтапе утилизации может быть произведена переработка бракованных или вышедших из употребления изделий, их составных частей и отходов от них путем разработки (разукрупнения), переплавки, использования других технологий с обеспечением рециркуляции (восстановления) органической и неорганической составляющих, металлов и металлосоединений для повторного применения в народном хозяйстве, а также с ликвидацией вновь образующихся отходов. Вторым подэтапом технологического цикла ликвидации опасных и других отходов является их безопасное размещение на соответствующих полигонах или уничтожение.
- В систему управления отходами на предприятии также входит:
- расчет объемов образования отходов и корректировка.
 - сбор и хранение отходов в специальные контейнеры или емкости для временного хранения отходов.
 - вывоз отходов на утилизацию.

- оформление документации на вывоз отходов с указанием объемов вывозимых отходов.
- регистрация информации о вывозе отходов в журналы учета и базу данных на предприятии.
- составление отчетов, предоставление отчетных данных в госорганы.
- заключение договоров на вывоз с территории предприятия образующихся отходов.

Управление отходами горнодобывающей промышленности (ст. 358 Экологического кодекса РК)

1. Управление отходами горнодобывающей промышленности осуществляется в соответствии с принципом иерархии, установленным статьей 329 настоящего Кодекса.

2. Складирование отходов горнодобывающей промышленности должно осуществляться в специально установленных местах, определенных проектным документом, разработанным в соответствии с законодательством Республики Казахстан, и соответствующих условиям экологического разрешения.

3. Запрещается складирование отходов горнодобывающей промышленности вне специально установленных мест.

4. Запрещаются смешивание или совместное складирование отходов горнодобывающей промышленности с другими видами отходов, не являющимися отходами горнодобывающей промышленности, а также смешивание или совместное складирование разных видов отходов горнодобывающей промышленности, если это прямо не предусмотрено условиями экологического разрешения.

5. Отходы горнодобывающей промышленности, образовавшиеся в результате переработки ранее заскладированных отходов горнодобывающей промышленности, не должны иметь степень опасности более высокую, чем степень опасности исходных отходов.

6. Захоронение отходов горнодобывающей промышленности осуществляется в соответствии с утвержденной проектной документацией с учетом положений настоящего Кодекса, требований промышленной безопасности и санитарно-эпидемиологических норм.

Инвентаризация отходов

Инвентаризация отходов на объектах предприятия проводится ежегодно, и представляется установленный перечень всех отходов, образующихся в подразделениях предприятия.

Учет отходов

Ответственным по учету отходов производства и потребления и осуществлению взаимоотношений со специализированными организациями является ответственный по ООС на предприятии.

Ответственный за обращение с отходами, на основании инвентаризации отходов, ведет первичный учет объемов образования, отправки на специализированные предприятия и размещения на полигонах отходов, образованных в результате производственной и хозяйственной деятельности.

Инженер по ООС готовит сводный отчет и представляет в областной статистический орган отчет по опасным отходам, выполняет расчеты платежей за размещение отходов в ОС.

Сбор, сортировка и транспортировка отходов

Порядок сбора, сортировки, хранения, утилизации, нейтрализации, реализации, размещения отходов и транспортировки производится в соответствии с требованиями к обращению с отходами, исходя из их уровня опасности (неопасные; опасные; «Зеркальные»)

На предприятии сбор отходов производится отдельно, в соответствии с требованиями к обращению с отходами по уровню опасности, видом отходов, методами реализации, хранения и размещения отходов. Для сбора отходов выделены специально отведенные места с установленными контейнерами для сбора отходов.

Контейнеры должны быть маркированы и окрашены в определенные цвета.

По мере наполнения тары транспортировка отходов организуется силами подразделения в соответствующие места временного сбора и хранения на предприятии.

Оформление документов на вывоз и погрузку отходов в автотранспорт осуществляет ответственный за обращение с отходами в производственном подразделении.

Транспортировку всех видов отходов следует производить автотранспортом, исключая возможность потерь по пути следования и загрязнения окружающей среды.

Транспортирование опасных отходов на специализированные предприятия и их реализация осуществляются на договорной основе.

Утилизация и размещение отходов

Утилизация и размещение отходов должны осуществляться способами, при которых воздействие на здоровье людей и окружающую среду не превышает установленных нормативов, а также предусматривается минимальный объем вновь образующихся отходов.

Утилизация отходов производства в подразделениях предприятия проводится в тех направлениях и объемах, которые соответствуют существующим производственным условиям.

Производственный контроль при обращении с отходами

На территории предприятия предусмотрен производственный контроль за безопасным обращением отходов. Должностное лицо, ответственное за

надлежащее содержание мест для временного хранения (накопления) отходов, контроль и первичный учет движения отходов, а также ответственный за безопасное обращение с отходами на территории предприятия ведут постоянный учет.

9.4 Программа управления отходами

Программа управления отходами составлена в соответствии со ст. 335 Экологического Кодекса Республики Казахстан № 400-VI ЗРК от 02.01.2021 года и приказа и.о. Министра экологии, геологии и природных ресурсов Республики Казахстан № 318 от 09.08.2021 года «Об утверждении Правил разработки программы управления отходами».

Программа управления отходами разрабатывается в виде отдельного тома, где будет указан полный перечень выполняемых работ.

9.4.1 Цель, задачи и целевые показатели

Цель Программы заключается в достижении установленных показателей, направленных на постепенное снижение воздействия отходов потребления на окружающую среду.

Задачи программы - определить пути достижения поставленной цели наиболее эффективными и экономически обоснованными методами, с прогнозированием достижимых объемов работ в рамках планового периода.

Программой управления отходами на период проведение работ предусматриваются мероприятия, направленные на постепенное снижение негативного воздействия на окружающую среду.

Показатели Программы - количественные и (или) качественные значения, определяющие на определенных этапах ожидаемые результаты реализации комплекса мер, направленных на снижение негативного воздействия отходов производства и потребления на окружающую среду.

Показатели устанавливаются физическими и юридическими лицами самостоятельно с учетом всех производственных факторов, экологической эффективности и экономической целесообразности. Показатели являются контролируруемыми и проверяемыми, определяются по этапам реализации Программы.

Основные показатели ПУО. Основные показатели, установленные настоящей программой:

- объем образования отходов, тонн, т/год;
- объем вывоза отходов в специализированные организации, т/год.

Качественные и количественные показатели ПУО. Качественные и количественные показатели программы приняты в соответствии с настоящей РООС.

9.4.2 Основные направления, пути достижения поставленной цели и соответствующие меры

Мероприятия, обеспечивающие снижение негативного влияния размещаемых отходов на окружающую среду и здоровье населения, с учетом внедрения прогрессивных малоотходных технологий, лучших достижений науки и практики включают в себя:

1) безопасное обращение с отходами и их безопасное отведение, а именно - четкое следование предусмотренной проектом технологии складирования отходов;

2) проведение исследований (ведение мониторинга объекта размещения, уточнение состава и уровня опасности отходов и т.п.);

3) проведение организационных мероприятий (инструктаж персонала, назначение ответственных по операциям обращения с отходами, организация селективного сбора отходов и др.);

4) временное складирование отходов только в специально предусмотренных для этого местах;

5) своевременный вывоз отходов на специализированные предприятия для утилизации и захоронения.

Таким образом, программой управления отходами предусматриваются мероприятия, направленные на снижение вредного воздействия отходов на окружающую среду.

В состав мероприятий включены следующие:

1) Учет объемов образующихся отходов.

2) Соблюдение технологии временного складирования отходов.

3) Оценка уровня загрязнения окружающей среды токсичными веществами

9.4.3 Необходимые ресурсы и источники их финансирования

Источником финансирования программы являются собственные средства Компании. Финансирование предусматривается на обучение персонала, ответственного за ООС, оплату услуг аккредитованных лабораторий при проведении производственного мониторинга, соблюдение технологии складирования отходов, поддержание территории работ в надлежащем санитарном состоянии, обустройство и поддержание в хорошем состоянии мест временного складирования отходов.

Учет объемов образующихся отходов производится в специальных журналах для каждого вида отходов, которые заполняются по мере образования отходов. Соблюдение правил технологии производства работ обеспечивает исключение возникновения аварийных ситуаций.

С учетом вышеизложенных критериев, а также утвержденных Мероприятий, направленных на снижение влияния образующихся отходов на состояние окружающей среды, представленных в расчетах отходов, сформирован

перспективный План мероприятий по реализации программы управления отходами.

9.4.4 План мероприятий по реализации программы

Мероприятия по снижению вредного воздействия отходов на окружающую среду. Основными экологическими мероприятиями по снижению вредного воздействия отходов производства на окружающую среду являются:

1. Временное размещение отходов только на специально оборудованных площадках или контейнерах (емкостях).
2. Недопущение в процессе эксплуатации проливов, просыпей технологических материалов и немедленное их устранение в случае обнаружения.
3. Недопущение разгерметизации оборудования.
4. Обращение с отходами в соответствии с рабочими инструкциями, разработанными и утвержденными в установленном порядке.
5. Постоянный визуальный контроль за исправным состоянием накопителей отходов, трубопроводов и площадок временного размещения отходов.
6. Текущий учет объемов образования и размещения отходов.
7. Мониторинг состояния окружающей среды.
8. Выполнение всех мероприятий, предусмотренных план-графиком экологического контроля и разрешением на эмиссии в окружающую среду.

План мероприятий по реализации программы. План мероприятий является составной частью Программы и представляет собой комплекс организационных, экономических, научно-технических и других мероприятий, направленных на достижение цели и задач программы с указанием необходимых ресурсов, ответственных исполнителей, форм завершения и сроков исполнения.

План мероприятий по реализации программы составлен по форме, согласно приложению к Правилам разработки программы управления отходами.

При составлении Плана мероприятий использованы следующие основные понятия:

- размещение отходов - хранение или захоронение отходов производства и потребления;
- хранение отходов - складирование отходов в специально установленных местах для последующей утилизации, переработки и (или) удаления.

ПЛАН управления отходами

План управления отходами представляет собой комплекс организационных, экономических, научно-технических и других мероприятий, направленных на достижение цели и задач программы с указанием необходимых ресурсов, ответственных исполнителей, форм завершения и сроков исполнения.

№ п/п	Мероприятия	Показатель (качественный/количественный)	Форма завершения	Ответственные за исполнение	Срок исполнения	Предполагаемые расходы	Источники финансирования
1	2	3	4	5	6	7	8
Цель Программы: постепенное сокращение объема образуемых отходов							
Задача 1: Надлежащая утилизация отходов производства и потребления. Обеспечение экологической безопасности при захоронении отходов							
1	Сбор, транспортировка и утилизация отходов производства и потребления, проведение мероприятий направленных на предотвращение загрязнения ОС	<i>Качественный показатель:</i> Выполнение законодательных требований/ 100% Исключение несанкционированного загрязнения окружающей среды. Передача отходов в специализированные компании на утилизацию. Уменьшение объема накопления отходов. <i>Количественный показатель:</i> Отходы, подлежащие дальнейшей передачи, будут переданы на утилизацию/ 100%.	Предотвращение загрязнения земель	Ответственный за ООС	2026 г.	Согласно договора	с/с
Задача 2: Оптимизация существующей системы управления отходами							
2	Оптимизация системы учёта и контроля образования, движения отходов на всех этапах жизненного цикла	Улучшение контроля реализации программы/ 100 % Обеспечение соблюдения требований законодательства РК в области обращения с отходами/	Отчёт по опасным отходам; Заключение договоров со специализированными организациями на вывоз и утилизацию отходов	Ответственный за ООС	2026 г.	Не требуется	с/с

3	Сортировка отходов по физико-химическим свойствам.	Упрощения процессов хранения, очистки, переработки и/или удаления, экономия ресурсов, удешевление мероприятий по утилизации отходов/ 100 %	Предотвращение загрязнения земель	Ответственный за ООС	2026 г.	Не требуется	с/с
Задача 3: Минимизация образования отходов производства и потребления							
4	Защита земель от загрязнения отходами производства и потребления, химическими и другими вредными веществами.	Уменьшение объема накопления отходов/ 100 %	Охрана земельных ресурсов	Ответственный за ООС	2026 г.	Не требуется	с/с

Согласно ст.351 Экологического Кодекса РК запрещается принимать для захоронения на полигонах следующие отходы:

- отходы пластмассы, пластика, полиэтилена иполиэтилентерефталатовая упаковка;
- макулатуру, картон и отходы бумаги;
- стеклбой;
- отходы строительных материалов;
- пищевые отходы.

В связи с чем, рекомендовано вести отдельный сбор отходов:

1. Макулатуры.
2. Пластмасса, пластик, полиэтиленовая упаковка.

Под *раздельным сбором* отходов понимается сбор отходов отдельно по видам или группам в целях упрощения дальнейшего специализированного управления ими.

Кроме того, отдельный сбор согласно п.4. ст.321 Экологического Кодекса должен осуществляться по фракциям как:

- 1) "сухая" (бумага, картон, металл, пластик и стекло);
- 2) "мокрая" (пищевые отходы, органика и иное).

Запрещается смешивание отходов, подвергнутых разделному сбору, на вседальнейших этапах управления отходами. Сжигание отходов строго запрещено.

Транспортировка отходов будет осуществляться спец.организацией, имеющей на это соответствующее разрешение.

Установка металлических контейнеров для сбора отходов на твердой поверхности. Временное хранение ТБО не должно превышать 6 месяцев на территории участка.

Твердо-бытовые отходы и ветошь по мере заполнения контейнеров вывозятся по договору со сторонней организацией для их дальнейшей утилизации, последующей обработкой и дезинфекцией контейнеров хлорсодержащими средствами.

Сбор и временное хранение ветоши промасленной будет производиться на специальных отведенных местах (металлический контейнер), соответствующих классу опасности отходов, с последующим вывозом по мере накопления (не реже 1 раза в 6 месяцев) на спец. предприятие для их дальнейшей утилизации.

Договора на вывоз и дальнейшую утилизацию всех образующихся отходов производства и потребления заключаются ежегодно.

Осуществляя операции по управлению отходами согласно требованиям п.3 ст.319 ЭК РК необходимо соблюдать национальные стандарты в области управления отходами, включенные в перечень, утвержденный уполномоченным органом в области охраны окружающей среды. Нарушение требований, предусмотренных такими национальными стандартами, влечет ответственность, установленную законами Республики Казахстан.

Кроме того, нужно представлять отчетность по управлению отходами в порядке, установленном уполномоченным органом в области охраны окружающей среды. Данные требования будут выполняться предприятием.

9.4.5 Определение приоритетных видов отходов для разработки мероприятий по сокращению образования отходов (альтернативные методы использования отходов)

Приоритетные виды отходов – это виды отходов, предотвращение образования и увеличение доли восстановления, которых в рамках планового периода будет более эффективно с точки зрения снижения антропогенной нагрузки на окружающую среду».

Приоритетность видов отходов, для которых необходимо разработать мероприятия по уменьшению образования и увеличению доли повторного использования, переработки и утилизации, находится в зависимости от существующего уровня, который занимает метод переработки отхода в иерархии

мер по управлению отходами, которая является универсальной моделью обращения с любыми видами отходов.

В соответствии со статьей 329 ЭК РК образователи и владельцы отходов должны применять следующую иерархию мер по предотвращению образования отходов и управлению образовавшимися отходами в порядке убывания их предпочтительности в интересах охраны окружающей среды и обеспечения устойчивого развития Республики Казахстан:

- 1) предотвращение образования отходов;
- 2) подготовка отходов к повторному использованию;
- 3) переработка отходов;
- 4) утилизация отходов;
- 5) удаление отходов.

При осуществлении операций, предусмотренных подпунктами 2) – 5), владельцы отходов вправе при необходимости выполнять вспомогательные операции по сортировке, обработке и накоплению.

Принцип приоритетного применения различных способов обращения с отходами представлен в виде иерархии управления отходами, при этом такие методы, как удаление отходов или захоронение, сжигание без получения энергии, сжигание как производство и восстановление энергии как методы утилизации отходов применяются, если ни один из вышеперечисленных способов управления отходами не может быть использован. Такие методы относятся к менее предпочтительным методам с точки зрения снижения антропогенной нагрузки на окружающую среду.

Кроме качественного критерия, при определении приоритетных для сбора видов отходов необходимо обратить внимание на следующие важные критерии:

- количество удаляемых и утилизируемых отходов;
- уровень опасности отхода;
- экономический аспект;
- доступность специализированных мощностей по обращению с отходами.

Внедрение на предприятии наилучших доступных в мире технологий по обезвреживанию, утилизации, вторичному использованию, переработки отходов требует больших финансовых затрат. Принимая во внимание относительно небольшой объем образования отходов, пригодных для переработки, становится экономически неэффективной установка на предприятии дорогостоящего отходоперерабатывающего оборудования.

Исходя из вышеуказанного, нецелесообразно внедрение на предприятии отходоперерабатывающего оборудования, в связи с тем, что данное предприятие не специализируется на переработке отходов.

Однако приоритетными видами отходов, которые образуются на предприятии и к которым можно рассматривать варианты разработки

мероприятий по увеличению доли их восстановления (энергетической утилизации, переработки, подготовки к повторному использованию), являются твердо-бытовые отходы (ТБО).

Для этого должны применяться следующие мероприятия по обращению с ТБО - раздельная сортировка и накопление ТБО. Разделять твердо-бытовые отходы на бумагу, стекло, пластик, полиэтиленовые пакеты, пищевые отходы. В последующем по мере накопления, раздельно накопленные отходы передаются в специализированные организации (полигон ТБО) занимающиеся их переработкой и утилизацией.

На период функционирования предприятия должны предусматриваться мероприятия по предотвращению и смягчению негативного воздействия отходов на окружающую среду:

- подрядчик несет ответственность за сбор и утилизацию отходов, а также за соблюдение всех норм и требований РК в области охраны окружающей среды;

- все отходы, образующиеся при проведении работ, должны идентифицироваться по типу, объему, раздельно собираться и храниться на специально отведенных площадках, в спец.контейнерах;

- по мере накопления будет осуществляться сбор и вывоз отходов для утилизации в согласованные места по договору с соответствующими организациями;

- осуществление производственного контроля обращения с отходами.

При проведении добычных работ соблюдать требования ст. 331 Экологического Кодекса РК, а именно, субъекты предпринимательства, являющиеся образователями отходов, несут ответственность за обеспечение надлежащего управления такими отходами с момента их образования до момента передачи в соответствии с пунктом 3 статьи 339 настоящего Кодекса во владение лица, осуществляющего операции по восстановлению или удалению отходов на основании лицензии.

10. ОБОСНОВАНИЕ ПРЕДЕЛЬНЫХ ОБЪЕМОВ ЗАХОРОНЕНИЯ ОТХОДОВ ПО ИХ ВИДАМ, ЕСЛИ ТАКОЕ ЗАХОРОНЕНИЕ ПРЕДУСМОТРЕНО В РАМКАХ НАМЕЧАЕМОЙ ДЕЯТЕЛЬНОСТИ

Данным проектом не предусматривается захоронение отходов.

11. ИНФОРМАЦИЯ ОБ ОПРЕДЕЛЕНИИ ВЕРОЯТНОСТИ ВОЗНИКНОВЕНИЯ АВАРИЙ И ОПАСНЫХ ПРИРОДНЫХ ЯВЛЕНИЙ, ХАРАКТЕРНЫХ СООТВЕТСТВЕННО ДЛЯ НАМЕЧАЕМОЙ ДЕЯТЕЛЬНОСТИ И ПРЕДПОЛАГАЕМОГО МЕСТА ЕЕ ОСУЩЕСТВЛЕНИЯ, ОПИСАНИЕ ВОЗМОЖНЫХ СУЩЕСТВЕННЫХ ВРЕДНЫХ ВОЗДЕЙСТВИЙ НА ОКРУЖАЮЩУЮ СРЕДУ, СВЯЗАННЫХ С РИСКАМИ ВОЗНИКНОВЕНИЯ АВАРИЙ И ОПАСНЫХ ПРИРОДНЫХ ЯВЛЕНИЙ, С УЧЕТОМ ВОЗМОЖНОСТИ ПРОВЕДЕНИЯ МЕРОПРИЯТИЙ ПО ИХ ПРЕДОТВРАЩЕНИЮ И ЛИКВИДАЦИИ

Вероятность возникновения отклонений, аварий и инцидентов в ходе намечаемой деятельности

Вероятность возникновения отклонений, аварий и инцидентов в ходе намечаемой деятельности – невелика.

Проектом эксплуатации карьера предусматриваются технические и проектные решения, обеспечивающие высокую надежность и безопасность производства. Однако, даже при выполнении всех требований безопасности и высокой подготовленности персонала, потенциально могут возникать аварийные ситуации, приводящие к негативному воздействию на окружающую среду.

Анализ таких ситуаций не должен рассматриваться как фактический прогноз наступления рассматриваемых ситуаций.

Рассматриваемое производство (добыча ОПИ) не является опасным по выбросу взрывоопасных газов и горючей пыли.

Риск возникновения аварийных ситуаций при эксплуатации, главным образом, связан с работой горной техники или обеспечении экскавации и транспортировки горной массы.

В связи с удаленностью производства от населенных пунктов воздействие на людей, ожидается низким.

Во время эксплуатации карьера могут возникнуть следующие аварийные ситуации:

- столкновение горной техники при экскавации горной массы;
- столкновение самосвалов при транспортировке;
- обрушение борта блока;
- разливы дизельного топлива при повреждении топливного бака в процессе работ.

Основными причинами аварий могут быть:

- повреждение техники;
- ошибки персонала;
- дефекты оборудования;
- экстремальные погодные условия (туманы).

Вероятность возникновения стихийных бедствий в предполагаемом месте осуществления намечаемой деятельности и вокруг него

Месторождение находится в сейсмобезопасном районе, поэтому исключены опасные явления экзогенного характера типа селей, наводнений, оползней и др. Рельеф местности и планировка исключает также чрезвычайные ситуации от ливневых стоков.

Степень интенсивности опасных явлений невысока.

Вероятность возникновения неблагоприятных последствий в результате аварий, инцидентов, природных стихийных бедствий в предполагаемом месте осуществления намечаемой деятельности и вокруг него

Авария – это разрушение зданий, сооружений и (или) технических устройств, применяемых на опасном производственном объекте, неконтролируемые взрыв и (или) выброс опасных веществ (Закон Республики Казахстан «О промышленной безопасности на опасных производственных объектах» от 3 апреля 2002 года № 314).

При выполнении вскрышных и добычных работ и транспортировке вскрыши и полезного ископаемого основными опасными производственными факторами являются:

- оползневые явления и обрушение бортов;
- попадание в карьер подземных и паводковых вод.

Горнотехнические условия отработки достаточно простые. Горно-геологические условия месторождения позволяют вести отработку запасов открытым способом.

Основными причинами возникновения возможных аварийных ситуаций и инцидентов в общем случае могут быть неконтролируемые отказы технологического оборудования. Последние могут возникнуть из-за заводских дефектов, коррозии, физического износа.

При добычных работах причинами аварийных ситуаций могут являться:

- обрушение бортов разреза;
- оползни;
- запыленность и загазованность воздуха рабочей зоны;
- затопление карьера паводковыми водами;
- ошибка обслуживающего персонала;
- разрушение конструкций грузоподъемных механизмов;
- завывание проектных откосов бортов разреза;
- неисправность электрооборудования экскаватора;
- заезд машин в зону сдвижения бортов разреза, отвала;

- ошибочные действия персонала - несоблюдение требований правил безопасности;
- неправильная оценка возникшей ситуации;
- неудовлетворительная организация эксплуатации оборудования;
- некачественный ремонт;
- дефекты монтажа;
- заводские дефекты;
- ошибки проектирования;
- незнание технических характеристик оборудования;
- несвоевременное проведение ремонтов, обслуживания и освидетельствования оборудования;
- неисправность топливной системы технологического транспорта;
- загорание автомобиля из-за неисправности его узлов, курения.

При эксплуатации и ремонте горнотранспортного оборудования возможные причины возникновения и развития аварий и инцидентов:

- ошибка обслуживающего персонала;
- разрушение конструкций грузоподъемных механизмов;
- пожароопасность;
- запыленность и загазованность воздуха рабочей зоны;
- выход из строя вращающихся частей механизмов;
- нарушение техники безопасности и технологии ведения работ;
- погодные условия;
- ошибки в управлении технологическим процессом, а также при подготовке оборудования к ремонту.

Все возможные неблагоприятные последствия для окружающей среды, которые могут возникнуть в результате инцидента, аварии, стихийного природного явления

Оценка вероятного возникновения аварийной ситуации позволяет прогнозировать негативное воздействие аварий на компоненты окружающей среды.

Такое воздействие может быть оказано на:

- атмосферный воздух;
- водные ресурсы;
- почвенно-растительные ресурсы.

Воздействие возможных аварий на атмосферный воздух. Воздействие на атмосферный воздух может быть незначительным, и связано с испарением нефтепродуктов и летучих соединений тяжелых металлов при аварийных утечках.

Летучие соединения тяжелых металлов, помимо отравляющего действия, вызывают загрязнение почв и растений тяжелыми металлами.

Воздействие возможных аварий на водные ресурсы. Практически невозможно предотвратить загрязнение поверхностных и подземных вод при загрязнении других природных компонентов. Особое внимание следует обратить на загрязнение почво-грунтов, так как через них возможно вторичное загрязнение поверхностных и подземных вод. Особоважное значение для предотвращения возможных аварий и загрязнения водоносных горизонтов имеют периодический осмотр технического состояния спецтехники и автотранспорта. В качестве аварийных ситуаций могут рассматриваться пожары, при которых возможно образование пожарных вод.

Воздействие возможных аварий на почвенно-растительный покров. Основные аварийные ситуации, которые могут иметь негативные последствия для почвенно-растительного покрова связаны со следующими процессами:

- пожары;
- утечки ГСМ.

Все вышеуказанные негативные воздействия на окружающую среду можно свести к минимуму при соблюдении технологического регламента производственного процесса, профилактического осмотра и ремонта транспортных средств, правил безопасного ведения работ и проведение природоохранных мероприятий.

Примерные масштабы неблагоприятных последствий

Вероятность масштабных (крупных) аварий при эксплуатации очень низка. Наиболее тяжелыми являются аварии, приводящие к гибели людей, которые преимущественно связаны с взрывами или обрушением бортов.

Основную опасность для окружающей среды во время разработки представляет разлив топлива. Данный вид аварии может рассматриваться как наиболее вероятная аварийная ситуация.

Практика работ показывает, что объем разлива дизельного топлива составляет от нескольких сот литров до нескольких кубических метров.

Основная часть столкновений происходит в пределах карьера. При разливе дизельного топлива основная его часть будет адсорбирована горной массой, незначительная часть может испариться в атмосферу.

Какого-либо значительного влияния на почвенно-растительный покров не ожидается, т.к. площадка разлива связана с карьерным полем, на котором почвенно-растительный слой отсутствует.

Воздействие на подземные воды – слабое, локальное, ввиду малой вероятности и ограниченного объема топливного бака.

Возможные разливы связаны с эксплуатацией самосвалов и погрузчиков. Воздействие на поверхностные воды маловероятно, т.к. в пределах карьера

родники и поверхностные водотоки отсутствуют. Ожидается, что весь объем разлива будет ограничен площадкой работ.

По времени воздействие ограничено периодом смены, т.к. персонал в любом случае обнаружит разлив, а с учетом объема топлива локализация и зачистка участка может быть проведена в течение первых часов.

Совокупное воздействие данного вида аварии ожидается низкого уровня. Вероятности возникновения рассмотренного вида аварии с выявленными уровнями воздействия на компоненты природной среды позволяет сделать вывод, что воздействие от нее соответствует низкому экологическому риску.

Меры по предотвращению последствий инцидентов, аварий, природных стихийных бедствий, включая оповещение населения, и оценка их надежности

Предупреждение чрезвычайных ситуаций - комплекс мероприятий, проводимых заблаговременно и направленных на максимально возможное уменьшение риска возникновения чрезвычайных ситуаций, сохранение здоровья и жизни людей, снижение размеров ущерба и материальных потерь.

Ликвидация чрезвычайных ситуаций - спасательные, аварийно восстановительные и другие неотложные работы, проводимые при возникновении чрезвычайных ситуаций и направленные на спасение жизни людей и сохранение их здоровья, снижение размеров ущерба и материальных потерь, а также на локализацию зон чрезвычайных ситуаций.

Основными принципами защиты населения, окружающей среды и объектов хозяйствования при чрезвычайных ситуациях природного и техногенного характера являются:

- информирование населения и организаций о прогнозируемых чрезвычайных ситуациях, мерах по их предупреждению и ликвидации;
- заблаговременное определение степени риска и вредности деятельности организаций и граждан, если она представляет потенциальную опасность, обучение населения методам защиты и осуществление мероприятий по предупреждению чрезвычайных ситуаций;
- обязательность проведения спасательных, аварийно восстановительных и других неотложных работ по ликвидации чрезвычайных ситуаций, оказание экстренной медицинской помощи, социальная защита населения и пострадавших работников, возмещение вреда, причиненного вследствие чрезвычайных ситуаций здоровью, имуществу граждан, окружающей среде и объектам хозяйствования;
- участие сил гражданской обороны в мероприятиях по предупреждению и ликвидации чрезвычайных ситуаций природного и техногенного характера.

Организации, независимо от форм собственности и ведомственной принадлежности, обязаны в области чрезвычайных ситуаций природного и техногенного характера:

- планировать и проводить мероприятия по повышению устойчивости своего функционирования и обеспечению безопасности работников и населения;

- обучать работников методам защиты и действиям при чрезвычайных ситуациях в составе невоенизированных формирований, создавать и поддерживать в постоянной готовности локальные системы оповещения о чрезвычайных ситуациях;

- проводить защитные мероприятия, спасательные, аварийно восстановительные и другие неотложные работы по ликвидации чрезвычайных ситуаций на подведомственных объектах производственного и социального назначения и на прилегающих к ним территориях в соответствии с утвержденными планами;

- в случаях, предусмотренных законодательством, обеспечивать возмещение ущерба, причиненного вследствие чрезвычайных ситуаций работникам и другим гражданам, проводить после ликвидации чрезвычайных ситуаций мероприятия по оздоровлению окружающей среды, восстановлению хозяйственной деятельности, организаций и граждан.

Участники ликвидации чрезвычайных ситуаций от общественных объединений должны иметь специальную подготовку, подтвержденную государственной аттестацией.

Для предотвращения последствий, связанных с проведением взрывных работ, предусмотрены следующие мероприятия:

- система оповещения о начале взрывных работ (вдоль борта карьера размещаются сиренные звукоизлучатели с установкой у оператора пульта управления сигналом оповещения);

- определены и приведены опасные и безопасные зоны при эксплуатации карьера для каждого конкретного взрыва. Опасные зоны уточняются руководителем взрывных работ для каждого взрыва в увязке с конкретными горно-геологическими условиями и типом взрывчатого вещества. Люди выводятся за пределы опасной зоны.

- для исключения вредного влияния на устойчивость откосов уступов и бортов карьера и охраняемые объекты рекомендуется в процессе эксплуатации необходимо провести исследования рациональных параметров буровзрывных работ и типа ВВ;

- для снижения сейсмического воздействия на здания и сооружения применено короткозамедленное взрывание. Буровзрывные работы планируется осуществлять с привлечением специализированной организации с наличием

соответствующей лицензии, квалифицированных кадров и производственно-технической базой (в т.ч. базисный склад ВВ).

Для предотвращения отравления работающего персонала от выхлопных газов и снижения загрязнения атмосферы карьера предусматривается:

- проведение по графику текущего и капитального ремонта автосамосвалов, бульдозеров, экскаваторов.

- с целью уменьшения выброса пыли и газов в атмосферу карьера при взрывных работах рекомендуется перед взрыванием блоки оросить водой;

Для обеспечения безаварийного и безопасного ведения технологического процесса необходимы следующие меры безопасности:

- используемое оборудование поддерживать в соответствии с характеристиками эксплуатационных условий и соблюдать правила эксплуатации оборудования;

- проводить плановый профилактический ремонт оборудования;

- постоянно контролировать исправность и включение приборов контроля и автоматики, систем сигнализации и автоматической блокировки;

- соблюдать все производственные инструкции по технологии ведения процесса, техники безопасности и противопожарной безопасности;

- обеспечить рабочие места необходимыми защитными средствами;

- организовать медицинское обеспечение;

- проводить обучение и инструктаж обслуживающего персонала;

- обеспечить беспрепятственный проезд аварийных служб к любой точке территории.

Выполнение всех принятых противоаварийных мероприятий и соблюдение техники безопасности значительно снижает вероятность возникновения аварий и связанных с ними последствий.

Вероятность возникновения аварий и чрезвычайных ситуаций на карьере незначительная. Предусмотренные мероприятия по охране труда, технике безопасности и промышленной санитарии позволяют обеспечить нормальные условия труда на предприятии, снизить вероятность возникновения аварийных ситуаций.

Следовательно, экологический риск работающего персонала при открытой разработке месторождения, можно считать минимальным.

В процессе реализации проектируемых работ производство всех работ должно выполняться в строгом соответствии с проектной документацией и действующими нормами и правилами по технике безопасности.

Планы ликвидации последствий инцидентов, аварий, природных стихийных бедствий, предотвращения и минимизации дальнейших негативных последствий для окружающей среды, жизни, здоровья и деятельности человека

Все работы в карьере должны производиться с соблюдением требований Закона РК «О гражданской защите» и в соответствии с действующими «Правилами обеспечения промышленной безопасности...» и другими инструктивными материалами.

Согласно п. 3 «Правил обеспечения промышленной безопасности...» на объектах, ведущих горные работы, разрабатываются и утверждаются техническим руководителем организации:

- положение о производственном контроле;
- технологические регламенты;
- план ликвидации аварии (далее ПЛА).

ПЛА составляется под руководством технического руководителя производственного объекта, согласовывается с руководителем аварийно-спасательной службы (далее - АСС), обслуживающей данный объект.

В ПЛА предусматриваются:

- мероприятия по спасению людей;
- пути вывода людей, застигнутых авариями, из зоны опасного воздействия;
- мероприятия по ликвидации аварий и предупреждению их развития;
- действия специалистов и рабочих при возникновении аварий;
- действия подразделения АСС.

ПЛА составляется по исходным данным маркшейдерско-геотехнической службы организации. В случае изменений направления горных работ в ПЛА вносятся изменения и корректировки.

С целью обеспечения принятия превентивных мероприятий по предупреждению аварийных ситуаций, а также своевременной корректировки ПЛА, вся техническая документация при производстве горных работ должна своевременно пополняться в соответствии с требованиями соответствующих нормативных актов.

В соответствии с п.11 «Правил обеспечения промышленной безопасности...» руководитель организации, эксплуатирующей объект, должен обеспечивать безопасные условия труда, разработку защитных мероприятий на основании оценки опасности на каждом рабочем месте и на объекте в целом. Не допускается нахождение персонала, производство работ в опасных местах, за исключением случаев ликвидации опасности, предотвращения возможной аварии, пожара и спасения людей. Все работающие на горных работах при отработке карьера проходят подготовку и переподготовку по вопросам промышленной безопасности в соответствии со ст. 79 Закона РК «О гражданской защите».

С целью предупреждения аварий, связанных с обрушением, оползнями уступов и бортов карьера, согласно п. 1726 «Правил обеспечения промышленной безопасности...» [8], на объектах открытых горных работ необходимо

осуществлять контроль за состоянием их бортов, траншей, уступов, откосов и отвалов.

Периодичность осмотров и инструментальных наблюдений за деформациями бортов, откосов, уступов и отвалов объектов открытых горных работ устанавливается технологическим регламентом. Учитывая, что важным фактором является обеспечение устойчивости бортов карьера, маркшейдерской службе необходимо строго следить за правильностью ведения горных работ.

На период ведения горных работ требуется организация приборного и визуального наблюдения за состоянием бортов карьера и конструктивных элементов системы разработки. В случае обнаружения признаков сдвижения пород, работы должны быть прекращены и приняты меры по обеспечению их устойчивости. Работы могут быть возобновлены с разрешения технического руководителя организации по утвержденному им проекту организации работ.

Профилактика, мониторинг и раннее предупреждение инцидентов аварий, их последствий, а также последствий взаимодействия намечаемой деятельности со стихийными природными явлениями

Для создания нормальных санитарно-гигиенических условий труда и профилактики профессиональных заболеваний необходимо осуществление следующих мероприятий:

- для борьбы с пылью применяется орошение водой забоев и автодорог и естественное проветривание карьера;

- для предупреждения загрязнения воздуха, производить проверку двигателей всех механизмов на токсичность выхлопных газов, запрещать выпуск на линию машин, в которых выхлопные газы не соответствуют нормам.

С целью очистки воздуха в кабинах работающих механизмов должны работать воздухоочистительные установки. На рабочих местах, где комплекс технологических и санитарно-технических мероприятий по борьбе с пылью не обеспечивает снижения запыленности воздуха до предельно-допустимых концентраций, применять противопылевые респираторы.

Мероприятия по охране труда сводятся:

- к снабжению рабочих доброкачественной питьевой водой, спецодеждой;

- к устройству помещений для обогрева рабочих в холодное время года;

- к снабжению рабочих спец. принадлежностями при обслуживании электроустановок.

В карьере должны быть аптечки первой медицинской помощи. Ежегодно все работающие в карьере проходят профилактические медицинские осмотры.

В связи со спецификой запроектированных и производимых работ на источниках выбросов месторождения, газоочистные и пылеулавливающие установки отсутствуют. Основным загрязняющим веществом от горнодобычных

работ является пыль, негативно воздействующая на состояние окружающей среды и здоровье человека. Учитывая требования в области ООС, а также применяя новейшие технологии и технологическое оборудование, на предприятии постоянно осуществляются мероприятия по снижению выбросов пыли: орошение пылящих поверхностей.

Мониторинг при аварийной ситуации проводится в целях определения масштабов аварии, воздействия аварийной ситуации на окружающую среду, расчета ущерба, нанесенного окружающей среде и включает:

проведение оперативного мониторинга;

– проведение мониторинга воздействия после окончания работ по ликвидации– аварии.

Мониторинговые наблюдения планируются в зависимости от характера и масштабов нештатных ситуаций. При этом определяются природные среды, состояние которых будет наблюдаться, частота измерений по каждой среде и измеряемые ингредиенты.

Оперативный мониторинг. В случае аварийной ситуации мониторинговые наблюдения должны проводиться с момента начала аварии и заключаться в проведении комплексного обследования площади подвергшейся неблагоприятному воздействию для определения фактических нарушений и наиболее эффективных мер по очистке и восстановлению территории.

Отбор проб компонентов окружающей среды производится по общепринятым методикам.

Мониторинг воздействия. После аварийных эмиссий в окружающую среду, природопользователи производят производственный мониторинг воздействия, программа которого согласовывается с уполномоченным органом в области охраны окружающей среды, государственным органом санитарно-эпидемиологической службы и утверждается природопользователем. Эти наблюдения проводятся на протяжении всего цикла реабилитации территории.

Система мониторинга при аварийной ситуации и данные мониторинга о состоянии окружающей среды при аварии включаются в отчет о воздействии на окружающую среду, который составляется после проведения работ по ликвидации аварии. Отчет в дальнейшем направляется в соответствующие ведомства и согласовывается с ними.

При возникновении аварийной ситуации, в результате которой происходит или может произойти нарушение установленных экологических нормативов, необходимо сообщить об этом в уполномоченный орган в области охраны окружающей среды в срок не более двух часов с момента обнаружения аварийной ситуации.

12. МЕРЫ ПО ПРЕДОТВРАЩЕНИЮ, СОКРАЩЕНИЮ, СМЯГЧЕНИЮ ВЫЯВЛЕННЫХ СУЩЕСТВЕННЫХ ВОЗДЕЙСТВИЙ НАМЕЧАЕМОЙ ДЕЯТЕЛЬНОСТИ НА ОКРУЖАЮЩУЮ СРЕДУ

Мероприятия по снижению воздействия на окружающую среду включают методы предотвращения и снижения загрязнения:

По атмосферному воздуху

- содержание в исправном состоянии всего технологического оборудования;
- недопущение аварийных ситуаций, ликвидация последствий случившихся аварийных ситуаций;
- использование современной техники и оборудования;
- контроль за соблюдением нормативов эмиссий;
- постоянный контроль за техническим состоянием транспорта и оборудования;
- тщательная технологическая регламентация по отработке участка;
- упорядоченное движение транспорта и другой техники по территории карьера, разработка оптимальных схем движения;
- для исключения пыления с автомобильной дороги (с колес и др.) и защиты почвенных ресурсов, а также при выполнении буровых, вскрышных и добычных работ проводить орошение пылящей поверхности с использованием поливомоечных машин;
- герметичное укрытие кузовов самосвалов при транспортировке сырья согласно п. 23 санитарных правил «Санитарно-эпидемиологические требования к сбору, использованию, применению, обезвреживанию, транспортировке, хранению и захоронению отходов производства и потребления», утвержд. приказом и.о. Министра здравоохранения Республики Казахстан от 25 декабря 2020 года №ҚР ДСМ-331/2020;
- организация пылеподавления способом орошения пылящих поверхностей;
- проведение работ по пылеподавлению на горнорудных и теплоэнергетических предприятиях, объектах недропользования и строительных площадках, в том числе хвостохранилищах, шламонакопителях, карьерах и внутрипромысловых дорогах;
- внедрение оборудования, установок и устройств очистки, по утилизации попутных газов, нейтрализации отработанных газов, подавлению и обезвреживанию выбросов загрязняющих веществ и их соединений в атмосферу от стационарных и передвижных источников загрязнения;
- установка катализаторных конверторов для очистки выхлопных газов в автомашинах, использующих в качестве топлива неэтилированный бензин с внедрением присадок к топливу, снижающих токсичность и дымность отработанных газов, оснащение транспортных средств, работающих на дизельном

топливе, нейтрализаторами выхлопных газов, перевод автотранспорта, расширение использования электрической тяги;

- внедрение и совершенствование технических и технологических решений (включая переход на другие (альтернативные) виды топлива, сырья, материалов), позволяющих снизить негативное воздействие на окружающую среду;

- строительство, модернизация постов наблюдений за состоянием атмосферного воздуха с расширением перечня контролируемых загрязняющих веществ за счет приобретения современного оборудования и внедрения локальной сети передачи информации в уполномоченный орган в области охраны окружающей среды и его территориальные подразделения. Однако строительство на участке добычных работ постов наблюдений за состоянием атмосферного воздуха требует больших финансовых затрат. Принимая во внимание кратковременность проведения работ (1 год), становится экономически неэффективной установка на предприятии дорогостоящего оборудования. Контроль за выбросами ЗВ будет осуществляться аккредитованной лабораторией на границе СЗЗ один раз в квартал.

- измерение и контроль автотранспорта и спецтехники на токсичность;

- своевременное проведение планово-предупредительных ремонтов и профилактики всего автотранспорта и спецоборудования;

- транспорт, агрегаты должны быть в исправном рабочем состоянии, двигатели должны быть выключены в случае простоя спецавтотехники, автомобилей;

- соблюдать природоохранное законодательство Республики Казахстан;

- проведение всех видов работ в соответствии с требованиями экологических положений Республики Казахстан, стандартов Компании и т.д.

По охране недр

- ведение мониторинга недр и окружающей среды с целью изучения воздействия на них результатов своей деятельности и принятия мер по своевременному устранению негативного воздействия;

- в случае нанесения ущерба природной среде, ликвидировать допущенные нарушения, провести восстановительные работы и компенсировать нанесенный природе ущерб;

- обеспечение возможной полноты опережающего геологического, гидрогеологического, экологического, технологического и инженерно-геологического изучения недр для достоверной оценки величины и структуры запасов полезных ископаемых, месторождений и участков недр, представленных в недропользовании;

- обеспечение рационального и комплексного изучения ресурсов недр на этапе разведки и определение возможной полноты извлечения полезных ископаемых;

- обеспечение охраны недр от обводнений, взрывов, обрушений и других стихийных факторов, снижающих их качество и осложняющих разведку;

- обеспечение экологических требований при складировании и размещении промышленных и бытовых отходов для предотвращения их накопления на площадь водосбора и в местах залегания подземных вод;

- предотвращение ветровой эрозии почвы, отвалов вскрышных и вмещающих пород, отходов производства, их окисления и самовозгорания;

- конструкции скважин и горных выработок должны обеспечивать выполнение требований по охране недр и окружающей среды;

- применение методов, технологий и способов проведения операций по недропользованию, обеспечивающих максимально возможное сокращение площади нарушаемых и отчуждаемых земель (в том числе опережающее до начала проведения операций по недропользованию строительство подъездных автомобильных дорог по рациональной схеме, применение кустового способа строительства скважин, применение технологий с внутренним отвалообразованием, использование отходов производства в качестве вторичных ресурсов, прогрессивная ликвидация последствий операций по недропользованию);

- предотвращение техногенного опустынивания земель;

- предотвращение загрязнения недр;

Учитывая специфический комплекс работ, а именно – добычные работы, вскрышные породы, формирование породного отвала - будет проведен следующий комплекс конкретных мероприятий по охране природной среды:

- снятие почвенного слоя и перемещение его в отвалы и по окончании работ – его планировка и укладка;

- засыпка бытовых ям сначала щебнисто-глинистым материалом, а затем покрытие ранее вынутым почвенным слоем.

Исходя из предусмотренного проектом добычных работ, с целью охраны окружающей среды на участках проявлений предусматривается:

- обеспечить сохранность поверхностного слоя почв участков от загрязнения ГСМ, бытовыми отходами и др.;

- обеспечить прокладывание проездов для автотранспорта и другой техники по участкам с максимальным использованием существующей дорожной сети;

- восстановить (рекультивировать) участки почвенно-растительного слоя, нарушенных при производстве добычных работ.

По почвам

- содержать занимаемые земельные участки в состоянии, пригодном для дальнейшего использования их по назначению;

- до начала работ, связанных с нарушением земель, снять плодородный слой почвы и обеспечить его сохранение и использование в дальнейшем для целей рекультивации нарушенных земель;
- проводить рекультивацию нарушенных земель;
- применение современных технологий ведения работ;
- не допускается не предусмотренное проектной документацией сведение древесно-кустарниковой растительности, а также засыпка грунтом корневых шеек и стволов растущих кустарников;
- не допускается выжигание растительности и применение ядохимикатов;
- строгая регламентация ведения работ на участке.
- применение строительных машин и механизмов, имеющих минимально возможное удельное давление ходовой части на подстилающие грунты;
- строгое соблюдение границ отводимых земельных участков при проведении работ подготовительного и основного периода работы карьера и отвала во избежание сверхнормативного изъятия земельных участков;
- запрет езды по нерегламентированным дорогам и бездорожью;
- после завершения работ провести рекультивацию нарушенных земель;
- недопущение захламления и загрязнения отводимой территории пустой породой, рудой, строительным и бытовым мусором и др. путем организации их сбора в специальные емкости (мусоросборники) и вывозом для обезвреживания на полигоны хранения указанных отходов;
- своевременное выявление загрязненных земель, установление уровня их загрязнения (площади загрязнения и концентрации) и последующую их рекультивацию;
- производственный мониторинг почв;
- упорядочить движение автотранспорта по территории работ путем разработки оптимальных схем движения и обучения персонала;
- организовать сбор и вывоз отходов производства и потребления на полигоны по мере заполнения контейнеров и мест временного складирования;
- во избежание разноса отходов контейнеры должны иметь плотные крышки;
- разработать мероприятия для предупреждения утечек топлива и масел при доставке;
- заправку транспорта проводить в строго отведенных оборудованных местах;
- бытовые сточные воды направлять в выгребные ямы и осуществлять своевременный вывоз на очистные сооружения;
- рациональное размещение подъездных дорог, стоянок автотехники;

- размещение отвалов в местах, непригодных для использования в сельскохозяйственных целях;
- сведение к минимуму ущерба природе и проведение рекультивационных работ в соответствии с проектом.

Проектом предусматривается пылеподавление в теплый период года, орошением водой (дорог) с помощью поливочной машин. Для предотвращения сдувания пыли с поверхности складов ПРС (буртов) предусматривается также орошение их водой.

Проектом предусматриваются следующие мероприятия по борьбе с загрязнением окружающей природной среды при работе автотранспорта:

- очистка от просыпей автодорог;
- обработка водой.

Кроме того, в соответствии с «Санитарно-эпидемиологическими требованиями к объектам цветной металлургии и горнодобывающей промышленности» от 20 марта 2015 года №236 предусматривается:

- Следить за состоянием автомобильных дорог, предусмотреть регулярное орошение (при положительной температуре воздуха) и планировку полотна автодорог, тем самым снизить величину транспортных потерь, увеличить пробег автотранспорта и уменьшить вредное воздействие выхлопов на окружающую среду.

Пылеобразование на дорогах происходит в результате высыпания из самосвалов породной мелочи, поднятия пыли колесами машин и заноса пыли ветром с прилегающих территорий.

Для снижения запыленности карьерных автодорог необходимо их орошение водой.

Борьба с пылью на дорогах предприятия будет осуществляться путем их орошения водой. Для этих целей будет использоваться поливочная машина КАМАЗ. Для дорог преимущественно будет использоваться технологический режим – обычное орошение (механическое распыление жидкости под давлением 1,2-2,0 МПа). Расход воды на пылеподавление карьера составит 375 м³.

Полив автодорог водой в теплое время года – два раза в смену.

В соответствии пунктов 1, 2, 3 статьи 238 Экологического Кодекса при проведении работ необходимо соблюдать следующие экологические требования:

- при использовании земель не допускать загрязнение земель, захламливание земной поверхности, деградацию и истощение почв;
- обеспечить снятие и сохранение плодородного слоя почвы, когда это необходимо для предотвращения его безвозвратной утери;
- содержать занимаемые земельные участки в состоянии, пригодном для дальнейшего использования их по назначению;

- до начала работ, связанных с нарушением земель, снять плодородный слой почвы и обеспечить его сохранение и использование в дальнейшем для целей рекультивации нарушенных земель;

- запрещается нарушение растительного покрова и почвенного слоя за пределами земельных участков (земель), отведенных в соответствии с законодательством Республики Казахстан под проведение операций по недропользованию, выполнение строительных и других соответствующих работ;

- запрещается снятие плодородного слоя почвы в целях продажи или передачи его в собственность другим лицам.

При проведении добычных работ предусмотреть требования ст. 228, 237, 238, 319, 320 и 321 ЭК РК.

- Ст.228. Общие положения об охране земель, ст.237 Экологические требования по оптимальному землепользованию, ст.238 Экологические требования при использовании земель, Ст.319. Управление отходами, Ст.320. Накопление отходов, Ст.321. Сбор отходов. Требования вышеперечисленных статей ЭК РК будут соблюдаться при выполнении следующих мер:

- строгий контроль за правильностью использования производственных площадей по назначению;

- соблюдение экологических требований при складировании и размещении отходов, образующихся в период проведения работ;

- правильная организация дорожной сети, что позволит свести к минимуму количество подходов автотранспорта по бездорожью, а именно, свести воздействие на почвенный покров к минимуму;

- не допускать к работе механизмы с утечками ГСМ и т.д.

- регулярный вывоз отходов с территории месторождения;

- накопление отходов разрешается только в специально установленных и оборудованных в соответствии с требованиями законодательства Республики Казахстан местах (на площадках, в складах, хранилищах, контейнерах и иных объектах хранения). Временное хранение ТБО не должно превышать 6 месяцев на территории участка; отходы по мере накопления должны вывозиться по договору в специализированное предприятие;

- раздельный сбор отходов. Запрещается смешивание отходов, подвергнутых раздельному сбору, на всех дальнейших этапах управления отходами.

- хранение образующихся отходов до вывоза на договорной основе в металлических контейнерах с крышками.

Поверхностные и подземные воды

В соответствии со статьей 212 Кодекса засорение водных объектов запрещено, в этой связи при пользовании водными объектами предусмотрены следующие мероприятия по охране водных объектов от всех видов загрязнения,

включая диффузное загрязнение (загрязнение через поверхность земли, почву, недра или атмосферный воздух):

- заправку ГСМ производить с бензовоза через специальный шланг, для исключения попадания ГСМ в почву применять поддоны;
- бытовые сточные воды отводить в выгребные бетонированные гидроизоляционные ямы и по мере наполнения откачивать ассенизационной машины и вывозить на ближайшие очистные сооружения сточных вод;
- недопущение загрязнения дождевого стока отходами и строительными материалами, путем организации системы сбора, временного хранения и удаления отходов;
- своевременная уборка территории от мусора;
- сбор отходов в герметичные контейнеры и своевременный вывоз на специализированные предприятия для размещения или утилизации;
- на примыкающих территориях за пределами отведенной площадки не допускается вырубка кустарников, устройство свалок отходов, складирование материалов, повреждение дерново-растительного покрова;
- исключать загрязнения подземных вод техногенными стоками (утечки масла и дизтоплива от транспортной техники). Для этого своевременно проводить технический осмотр карьерной техники, что исключает возникновения аварийных ситуаций. Производить постоянные наблюдения за автотранспортом и техникой;
- применять оптимальные технологические решения, не оказывающие негативного влияния на окружающую природную среду, и исключая возможные аварийные ситуации;
- ремонтные работы техники и оборудования производить только в ремонтном участке, отдельно на производственной базе недропользователя;
- добычные работы производить строго в отведенном контуре (участок отведенной для работ). Не выходить за рамки контура участка работ;
- по окончании работ необходимо произвести рекультивацию земель, посев зеленых насаждений (посев трав, деревьев, кустарников и т.д.), произрастающих в районе месторождения;
- сохранять естественный ландшафт прилегающих к территории участков земли;
- упорядоченное движение транспорта и другой техники по территории участков работ, разработка оптимальных схем движения;
- ознакомить работников о порядке ведения работ, для исключения аварийных ситуаций и возможного загрязнения водной и окружающей среды

В соответствии с требованиями ст. 112, 115 Водного кодекса РК от 9 июля 2003 года №481 необходимо соблюдать ограничения правил эксплуатации, предохраняющие водные объекты от загрязнения, засорения, истощения.

Согласно п. 2 статьи 216 Кодекса сброс не очищенных до нормативов допустимых сбросов сточных вод в водный объект или на рельеф местности запрещается.

Согласно п. 3 статьи 224 при проведении оценки воздействия на окружающую среду намечаемой деятельности в части воздействия на подземные воды учитываются также связанные с этим риски косвенного воздействия на поверхностные водные объекты и иные компоненты природной среды, в том числе в виде подтопления, затопления, опустынивания, заболачивания земель, возникновения оползней, просадки грунта и иных подобных последствий, а также определяются необходимые меры по предотвращению такого косвенного воздействия. При этом учесть экологические требования согласно статьи 223 Кодекса.

По отходам производства

- все отходы, образованные при проведении работ, должны идентифицироваться по типу, объему, отдельно собираться и храниться на спецплощадках, в спецконтейнерах;

- по мере накопления будет осуществляться сбор мусора и остатков всех видов отходов, а также вывоз контейнеров с ними для утилизации в согласованные места по договору с соответствующими организациями;

- своевременная организация системы сбора, транспортировки и утилизации отходов.

По физическим воздействиям

Для ограничения шума и вибрации на предприятии необходимо предусмотреть ряд таких мероприятий, как:

- содержание оборудования в надлежащем порядке, своевременное проведение технического осмотра и ремонта, правильное осуществление монтажа вращающихся и движущихся деталей частей оборудования и тщательная их балансировка;

- прохождение обслуживающим персоналом медицинского осмотра не реже 1-го раза в год;

- проведение систематического контроля за параметрами шума и вибрации.

Соблюдение принятых природоохранных мероприятий Компанией – исполнителем при производстве работ по проекту позволяет вести работы с минимальным ущербом для окружающей среды.

12.1 Программа производственного экологического контроля

12.1.1 Целевое назначение ПЭК

В соответствии с требованиями ст. 182 Экологического Кодекса Республики Казахстан «Операторы объектов I и II категорий обязаны осуществлять производственный экологический контроль».

Производственный Мониторинг является элементом производственного экологического контроля, выполняемым для получения объективных данных с установленной периодичностью.

Целями производственного экологического контроля являются:

- получение информации для принятия оператором объекта решений в отношении внутренней экологической политики, контроля и регулирования производственных процессов, потенциально оказывающих воздействие на окружающую среду;
- обеспечение соблюдения требований экологического законодательства Республики Казахстан;
- сведение к минимуму негативного воздействия производственных процессов на окружающую среду, жизнь и (или) здоровье людей;
- повышение эффективности использования природных и энергетических ресурсов;
- оперативное упреждающее реагирование на нештатные ситуации;
- формирование более высокого уровня экологической информированности и ответственности руководителей и работников оператора объекта;
- информирование общественности об экологической деятельности предприятия;
- повышение эффективности системы экологического менеджмента.

Программа Производственного Экологического Контроля разрабатывается Оператором объекта в соответствии с требованиями ст. 182-189 Экологического Кодекса Республики Казахстан и «Правил разработки программы производственного экологического контроля объектов I и II категорий, ведения внутреннего учета, формирования и предоставления периодических отчетов по результатам производственного экологического контроля», утвержденной приказом Министра экологии, геологии и природных ресурсов Республики Казахстан № 250 от 14.07.2021 г.

Программа Производственного Экологического Контроля разрабатывается в виде отдельного тома, где будет указано полный перечень выполняемых работ.

В рамках данного проекта Программа ПЭК приведена в виде обобщенных данных.

Проведение Производственного Экологического Контроля будет осуществляться по договору между Компанией и Исполнителем (организацией,

имеющей право (Лицензия, аттестат аккредитации) на проведение этого вида работ).

12.1.2 Методика проведения ПЭК

Производственный Мониторинг является элементом производственного экологического контроля, выполняемым для получения объективных данных с установленной периодичностью.

В рамках осуществления производственного экологического контроля выполняются следующие виды мониторинга:

- операционный мониторинг;
- мониторинг эмиссий в окружающую среду;
- мониторинг воздействия.

Операционный мониторинг (мониторинг производственного процесса) включает в себя наблюдение за параметрами технологического процесса для подтверждения того, что показатели деятельности объекта находятся в диапазоне, который считается целесообразным для его надлежащей проектной эксплуатации и соблюдения условий технологического регламента данного производства. Содержание операционного мониторинга определяется оператором объекта.

Мониторинг эмиссий включает в себя наблюдения за эмиссиями от источника выбросов на границе СЗЗ, для слежения за количеством и качеством эмиссий и их изменением.

Производственный мониторинг эмиссий в окружающую среду и мониторинг воздействия осуществляются лабораториями, аккредитованными в порядке, установленном законодательством Республики Казахстан об аккредитации в области оценки соответствия.

Мониторинг воздействия для Компании не предусматривается, так как территория работ находится в промышленной зоне города, кроме того, характер проведения работ исключает возможность аварийных эмиссий в окружающую среду.

12.1.2.1. Операционный мониторинг

Операционный мониторинг будет проводиться на участке работ ежедневно. Он включает в себя слежение за исправностью технологического оборудования, соблюдение последовательности цепи производства. Обязательное слежение за исправностью и правильной работой оборудования.

В рамках операционного мониторинга будет проводиться контроль качества исходного сырья и материалов, для соответствия их требованиям производства.

Кроме того, при проведении операционного мониторинга будут проводиться наблюдения за местами временного хранения отходов, а также за состоянием септика. Слежение за своевременным вывозом отходов и бытовых сточных вод.

Общий контроль за соблюдением всех требований, осуществляется ответственным лицом за экологию. Он же проводит операционный мониторинг.

12.1.2.2. Мониторинг эмиссий

Мониторинг эмиссий проводится с целью слежения за качеством атмосферного воздуха. Он включает в себя сбор данных за качеством атмосферного воздуха рабочей зоны и качественным и количественным составом выбросов на источнике.

Контроль за выбросами ЗВ установлен по преобладающим веществам (пыль неорганическая), в двух точках на границе СЗЗ (500 м) с подветренной и наветренной стороны. Периодичность контроля – 1 раз в квартал.

Замеры на источниках выбросов и в воздухе рабочей зоны будут проводиться сторонней организацией, аккредитованной в установленном законодательством порядке, по договору. Методики замеров будут определяться в соответствии с действующими нормативными документами, исходя из состава выбросов.

Отчеты по Производственному Экологическому Контролю будут предоставляться в территориальный государственный орган по охране окружающей среде, согласно установленным правилам.

13. МЕРЫ ПО СОХРАНЕНИЮ И КОМПЕНСАЦИИ ПОТЕРИ БИОРАЗНООБРАЗИЯ

При выполнении работ необходимо соблюдать общие требования (Закон РК от 09 июля 2004 г. № 593-ІІ «Об охране, воспроизводстве и использовании животного мира» с изменениями и дополнениями на 07.02.2012 г. и Закон РК от 2007 (с изменениями и дополнениями на 19.03.2010) «Об особо охраняемых природных территориях»):

- сохранять целостность естественных сообществ и видовое многообразие;
- сохранять среду обитания, условий размножения, пути миграции и места концентрации животных;
- предотвращать гибель животных при осуществлении производственных процессов и эксплуатации транспортных средств;
- оказывать помощь диким животным в случае заболеваний, угрозы их гибели при стихийных бедствиях и вследствие других причин.

Для снижения рисков для животного мира рекомендуется выполнение также ряда специальных рекомендаций.

- использовать исправную технику с пониженным уровнем шума и исправное оборудование.
- вести постоянный контроль за техническим состоянием техники и оборудования.
- проводить сбор и безопасную для окружающей среды утилизацию всех категорий сточных вод и отходов.
- не допускать открытого хранения пищевых отходов (только плотно закрывающиеся контейнеры) в местах базирования во избежание привлечения грызунов и др.
- в ночное время использовать лампы освещения со спектром, не привлекающим ночных насекомых.
- избегать дополнительных шумов в ночное время (громкая музыка и т.п.).
- при обнаружении жилого гнезда скопы – редчайшего вида хищных птиц – не вести работы ближе 300 м от него до вылета птенцов. О находке гнезда оповестить областную территориальную инспекцию лесного хозяйства и животного мира.
- снижение площадей нарушенных земель;
- организация огражденных мест хранения отходов;
- размещение коммунально-бытовых отходов только в специальных контейнерах с последующим вывозом;
- проводить инструктаж персонала о недопустимости охоты на животных и бесцельного уничтожения пресмыкающихся (особенно змей);
- исключение проливов ГСМ, опасных для объектов животного мира и среды их обитания и своевременная их ликвидация;

- ограничить скорость перемещения автотранспорта по территории;
- максимально возможное снижение присутствия человека на площади месторождения за пределами площадок и дорог;
- хранение материалов, оборудования только в специально оборудованных местах;
- предупреждение возникновения и распространения пожаров;
- применение производственного оборудования с низким уровнем шума;
- производить информационную кампанию для персонала с целью сохранения редких и исчезающих видов растений;
- запрет на сбор красивоцветущих редких растений в весеннее время при проведении работ;
- исключение случаев браконьерства;
- инструктаж персонала о недопустимости охоты на животных и разорении птичьих гнезд;
- запрещение кормления и приманки диких животных;
- приостановка производственных работ при массовой миграции животных;
- просветительская работа экологического содержания;
- проведение всех видов деятельности в соответствии с требованиями экологических положений Республики Казахстан;
- строгая регламентация ведения работ на участке.

В соответствии со ст. 17 Закона РК от 9.07.2004 г № 593 «Об охране, воспроизводстве и использовании животного мира», несмотря на минимальное воздействие, для снижения негативного влияния на животный мир в целом, будут выполнены следующие мероприятия:

- поддержание в чистоте территории площадки и прилегающих площадей;
- исключение несанкционированных проездов вне дорожной сети;
- снижение активности передвижения транспортных средств ночью;
- запрещается охота и отстрел животных и птиц;
- запрещается разорение гнезд;
- предупреждение возникновения пожаров.

При соблюдении перечисленных выше рекомендаций можно ожидать, что воздействие на фауну будет локальным, кратковременным, обратимым, незначительным.

В случае нанесения ущерба животному и растительному миру, ущерб будет возмещен с учетом МРП действующего года, согласно:

- приказа Министра экологии, геологии и природных ресурсов РК от 19.05.2021 г. №151 «Об утверждении Правил выполнения компенсации потери биоразнообразия»;

- приказа Министра сельского хозяйства РК от 3 декабря 2015 г №18-03/1058 «Об утверждении Методики определения размеров возмещения вреда, причиненного нарушением законодательства Республики Казахстан в области охраны, воспроизводства и использования животного мира»;

- приказа И.о. Министра сельского хозяйства Республики Казахстан от 27 февраля 2015 года № 18-03/158 «Об утверждении размеров возмещения вреда, причиненного нарушением законодательства Республики Казахстан в области охраны, воспроизводства и использования животного мира»;

- постановления Правительства РК от 31 мая 2007 №441 «Об утверждении базовых ставок для начисления размеров вреда, причиненного нарушением лесного законодательства РК»;

- приказ И.о. Министра сельского хозяйства РК от 30 марта 2012 г №25-02-02/145 «Об утверждении Методических указаний по расчету и определению ущерба, причиненного незаконными порубками леса на территории лесного фонда».

Снос зеленых насаждений проектом не предусматривается.

Использование объектов животного мира отсутствует.

14. ОЦЕНКА ВОЗМОЖНЫХ НЕОБРАТИМЫХ ВОЗДЕЙСТВИЙ НАМЕЧАЕМОЙ ДЕЯТЕЛЬНОСТИ НА ОКРУЖАЮЩУЮ СРЕДУ И ОБОСНОВАНИЕ НЕОБХОДИМОСТИ ВЫПОЛНЕНИЯ ОПЕРАЦИЙ, ВЛЕКУЩИХ ТАКИЕ ВОЗДЕЙСТВИЯ, В ТОМ ЧИСЛЕ СРАВНИТЕЛЬНЫЙ АНАЛИЗ ПОТЕРЬ ОТ НЕОБРАТИМЫХ ВОЗДЕЙСТВИЙ И ВЫГОДЫ ОТ ОПЕРАЦИЙ, ВЫЗЫВАЮЩИХ ЭТИ ПОТЕРИ, В ЭКОЛОГИЧЕСКОМ, КУЛЬТУРНОМ, ЭКОНОМИЧЕСКОМ И СОЦИАЛЬНОМ КОНТЕКСТАХ

Сравнительный анализ потерь от необратимых воздействий и выгоды от операций, вызывающих эти потери в экологическом, культурном и социальном контекстах.

Характеристика возможных форм негативного воздействия на окружающую среду:

1. Воздействие на состояние воздушного бассейна в период эксплуатации объекта может происходить путем поступления загрязняющих веществ, образующихся при проведении работ по отработке запасов полезного ископаемого – выемочно-погрузочные работы, а также при работе двигателей горной спецтехники и автотранспорта, пыления породных отвалов.

Масштаб воздействия - в пределах границ установленной санитарно-защитной зоны.

2. Воздействие на водные ресурсы.

При соблюдении технологии добычи, предусмотренной Планом горных работ, воздействие на поверхностные и подземные воды исключается.

3. Физические факторы воздействия. Источником шумового воздействия является шум, создаваемый при работе используемой техники и оборудования. Возникающий при работе техники шум, по характеру спектра относится к широкополосному шуму, уровень звука которого непрерывно изменяется во времени и является эпизодическим процессом.

Масштаб воздействия - в пределах границ установленной санитарно-защитной зоны.

4. Воздействие на земельные ресурсы и почвенно-растительный покров.

Воздействие на почвенный покров оценивается как допустимое.

5. Воздействие на животный и растительный мир. На проектируемых площадях растительные сообщества будут уничтожены полностью или частично. Ввиду исторически сложившегося фактора беспокойства, животный мир не подвержен видовому изменению, соответственно воздействие на животный мир не происходит.

Масштаб воздействия – временной, на период отработки месторождения.

6. Воздействие отходов на окружающую среду.

На предприятии будет налажена система управления отходами потребления. Отходы производства и потребления, образующиеся в период проведения работ,

временно складываются на специально отведенной площадке. По мере накопления отходы будут передаваться специализированным организациям на договорной основе. Накопление отходов не превышает 6 месяцев.

Масштаб воздействия – временной (1 год), на период отработки месторождения.

Положительные формы воздействия, представлены следующими видами:

1. Создание рабочих мест (занятость населения). Создание рабочих мест - основа основ социально-экономического развития, при этом положительный эффект от их создания измеряется далеко не только заработной платой. Рабочие места – это также сокращение уровня бедности, нормальное функционирование городов и поселков, а кроме того - создание перспектив развития. По мере создания новых рабочих мест, общество процветает, поскольку создаются благоприятные условия для всестороннего развития всех членов общества, что в свою очередь, снижает социальную напряженность.

2. Поступление налоговых платежей в региональный бюджет. Налоговые платежи являются важной составляющей в формировании государственного бюджета, за счет которого формируется большая часть доходов от населения, приобретаются крупные объемы продукции, создаются госрезервы. Стабильное поступление налоговых платежей для формирования бюджета имеют особую важность для всех сфер экономической жизни.

3. На территории проведения работ зарегистрированных памятников историко-культурного наследия не имеется.

4. Территория проведения работ находится за пределами земель государственного лесного фонда и особо охраняемых природных территорий.

5. Площадка карьера и породных отвалов располагается на значительном расстоянии от поверхностных водотоков, вне водоохраных зон. Изъятия водных ресурсов из природных объектов не предусмотрено.

15. ЦЕЛИ, МАСШТАБЫ И СРОКИ ПРОВЕДЕНИЯ ПОСЛЕПРОЕКТНОГО АНАЛИЗА, ТРЕБОВАНИЯ К ЕГО СОДЕРЖАНИЮ, СРОКИ ПРЕДСТАВЛЕНИЯ ОТЧЕТОВ О ПОСЛЕПРОЕКТНОМ АНАЛИЗЕ УПОЛНОМОЧЕННОМУ ОРГАНУ

Согласно статье 78 Экологического кодекса послепроектный анализ фактических воздействий при реализации намечаемой деятельности (далее - послепроектный анализ) проводится составителем отчета о возможных воздействиях в целях подтверждения соответствия реализованной намечаемой деятельности отчету о возможных воздействиях и заключению по результатам проведения оценки воздействия на окружающую среду.

Необходимость проведения послепроектного анализа фактических воздействий, согласно пункта 2 ст. 76 Экологического кодекса РК, определяется в рамках отчета о возможных воздействиях с учетом требований «Правил проведения послепроектного анализа и формы заключения по результатам послепроектного анализа», утвержденных приказом Министра экологии, геологии и природных ресурсов Республики Казахстан от 1 июля 2021 года № 229 (далее – Правил ППА).

Согласно пункта 4 главы 2 Правил ППА, проведение послепроектного анализа проводится при выявлении в ходе оценки воздействия на окружающую среду неопределенностей в оценке возможных существенных воздействий на окружающую среду.

Таким образом, учитывая отсутствие выявленных неопределенностей в оценке возможных существенных воздействий, руководствуясь пунктом 4 главы 2 Правил ППА, проведение послепроектного анализа в рамках намечаемой деятельности не требуется.

16. СПОСОБЫ И МЕРЫ ВОССТАНОВЛЕНИЯ ОКРУЖАЮЩЕЙ СРЕДЫ НА СЛУЧАИ ПРЕКРАЩЕНИЯ НАМЕЧАЕМОЙ ДЕЯТЕЛЬНОСТИ, ОПРЕДЕЛЕННЫЕ НА НАЧАЛЬНОЙ СТАДИИ ЕЕ ОСУЩЕСТВЛЕНИЯ

При прекращении права недропользования на добычу, Недропользователь должен в срок не позднее 8 месяцев осуществить ликвидацию своей деятельности, что означает удаление или ликвидацию сооружений и оборудования, использованных в процессе деятельности Подрядчика на территории и приведение последней в состояние, пригодное для дальнейшего использования по прямому назначению. По истечении восьми месяцев после прекращения действия лицензии, не вывезенные с территории участка добычи твердые полезные ископаемые признаются включенными в состав недр и подлежат ликвидации в соответствии со статьей 218 Кодекса о недрах.

Как уже было отмечено выше, отработка запасов будет осуществляться карьерами, не выходящим за пределы контуров угловых точек площади, подсчета запасов. Строительство временных зданий и сооружений планом горных работ не предусмотрено.

Воздействие открытой добычи на природный ландшафт проявляется, прежде всего, в полном изменении структуры поверхностного слоя земной коры. Вследствие этого, территории, нарушенные карьерами, в течение многих лет представляют собой открытые, лишенные всякой растительности участки, служащие источником загрязнения почвы, воздуха, воды. В сочетании со специфическим рельефом, образуемым в результате производственной деятельности карьера, они приобретают мрачный облик «индустриальных пустынь», характерных для многих добывающих районов.

Наиболее эффективной мерой снижения отрицательного влияния открытых горных разработок на окружающую среду, является своевременная рекультивация нарушенных земель, которая обеспечивает не только создание оптимальных ландшафтов с соответствующей организацией территории, флорой, фауной, но и способствует надежной охране воздушного бассейна и водных ресурсов. При этом, техническая рекультивация карьеров рассматривается как неотъемлемая часть процесса горного производства, а качество и организация рекультивационных работ – как один из показателей культуры производства.

В соответствии с нормативными документами ликвидация объектов недропользования осуществляется путем проведения технической и при необходимости биологической рекультивации нарушенных земель.

В связи с тем, что временно изъятые земли участков были использованы только как пастбища, а литературные данные и результаты анализов говорят о низкой плодородной ценности почв, настоящим планом рекомендуется проведение только технического этапа рекультивации отработанных карьеров.

Рассмотрим основные компоненты планирования ликвидации последствий недропользования на участке добычи общераспространенных полезных ископаемых в соответствии с ниже приведенной схемой (рис.7.3.1).

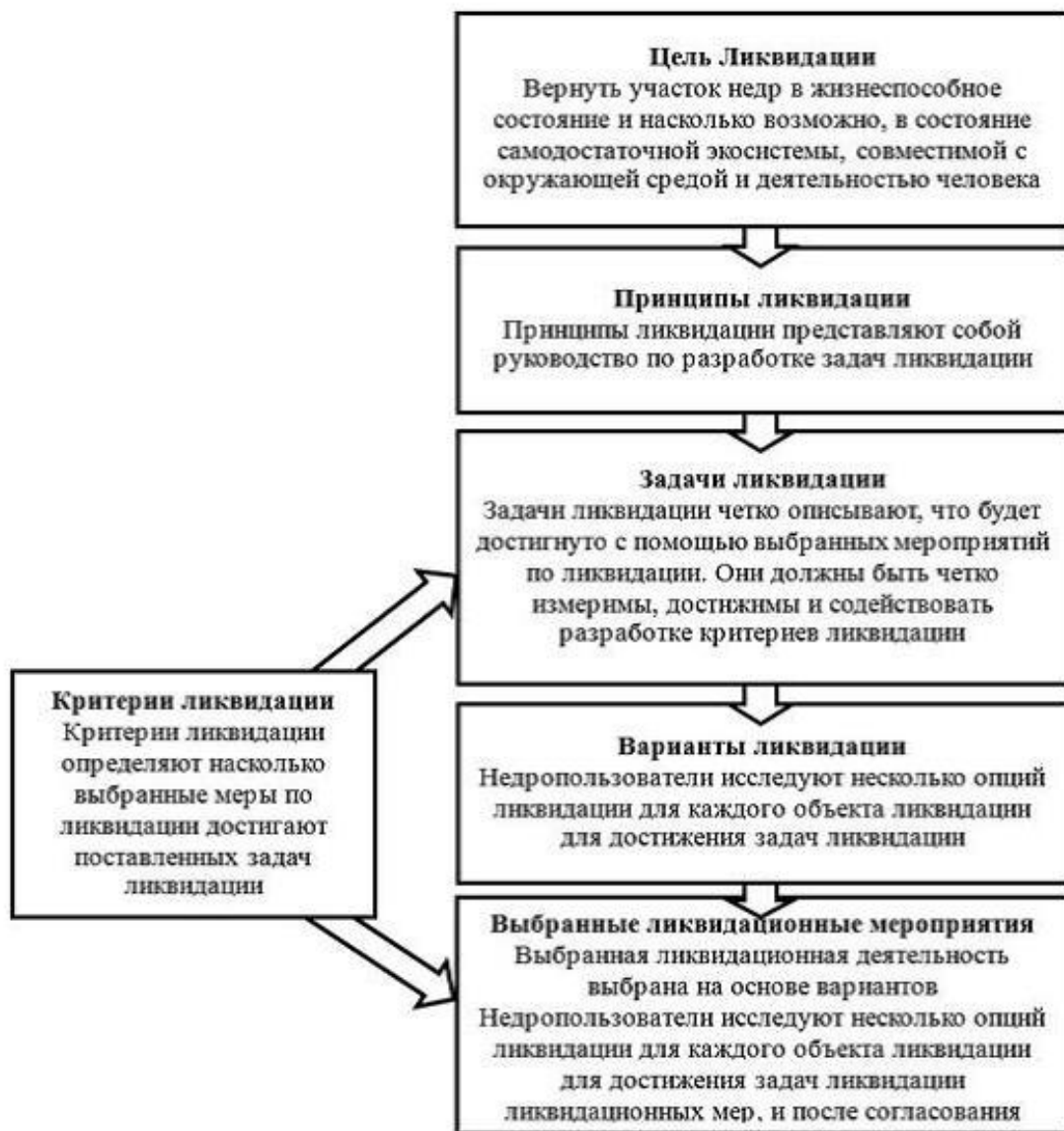


Рис.7.3.1 Схема планирования ликвидации

Цель ликвидации – возвращение участка недр в жизнеспособное состояние и насколько возможно, в состояние самодостаточной экосистемы, совместимой с окружающей средой и деятельностью человека.

Принципы ликвидации - представляют собой руководство по разработке задач ликвидации.

В основе ликвидации лежат следующие принципы: физической и химической стабильности, долгосрочного пассивного обслуживания, землепользования. Сущность принципов изложена ниже:

1) принцип физической стабильности, характеризующей любой объект участка недр, подлежащий ликвидации, отстающий после её завершения, в физически устойчивом состоянии, обеспечивающим то, что грунт не будет

разрушаться или оседать, либо сдвигаться от первоначального размещения под действием природных экстремальных явлений или разрушающих сил.

Ликвидация является успешной, если все физические структуры не представляют опасности для человека, животного мира, водной флоры и фауны, или состоянию окружающей среды;

2) принцип химической стабильности, характеризующий участок недр, подлежащий ликвидации, остающийся после её завершения, в химически устойчивом состоянии, когда химические вещества, выделяемые из таких компонентов, не представляют угрозу жизни и здоровью населения, диких животных и безопасности окружающей среды, в долгосрочной перспективе не способны ухудшить качество воды, почво-грунта и воздуха;

3) принцип долгосрочного пассивного обслуживания, характеризующий любой объект участка недр, подлежащий ликвидации, остающийся после её завершения, в состоянии не требующим долгосрочного обслуживания. Пребывание объектов участков недр, подлежащих ликвидации, в состоянии физической и химической стабильности служит показателем соответствия этому принципу;

4) принцип землепользования, характеризующий пребывание земель, затронутых недропользованием и являющихся объектом ликвидации, в состоянии, совместимом с другими землями, водными объектами, включая эстетический аспект.

Задачами ликвидации карьеров будут являться:

- ограничение доступа на объекты, для безопасности людей и диких животных;

- приведение бортов карьеров в физическое и геотехническое стабильное состояние;

- уровень запыленности безопасен для людей, растительности, водных организмов и диких животных.

Варианты ликвидации – набор альтернативных подходов к ликвидации каждого объекта участка недр.

Эти задачи можно решить по следующим вариантам:

Вариант 1. Блокировка путей доступа к открытому карьере насыпями, чтобы не оказывать отрицательного влияния на нестабильные уклоны бортов карьера;

Вариант 2. Засыпка карьера с использованием пустых пород;

Вариант 3. Затопление карьера;

Вариант 4. Выполаживание бортов карьера до устойчивого состояния и покрытие отработанной поверхности и бортов карьера породами вскрыши, представленными слабогумусированными суглинками и супесями с редкой корневой системой травянистых растений.

При реализации первого варианта могут быть решены задачи по ограничению доступа в карьер людей и диких животных, а также изоляция неустойчивых бортов карьера до их естественного обрушения до безопасного состояния.

Однако для осуществления этого варианта потребуется дополнительный объем грунта для обваловки карьера, при этом площадь самого карьера будет изъята из пастбищных угодий.

Вариант второй неприемлем, так как отсутствует инертный материал необходимый для засыпки.

Вариант третий также не осуществим по причине засушливого климата, дефицита влаги, наклонной поверхности дна карьера, хорошей водопроницаемости пород.

Четвертый наиболее предпочтительный вариант ликвидации карьера для достижения поставленных задач (а именно безопасного состояния для людей и животных, стабильного состояния откосов и низкого уровня запыленности) предполагает нижеперечисленные мероприятия:

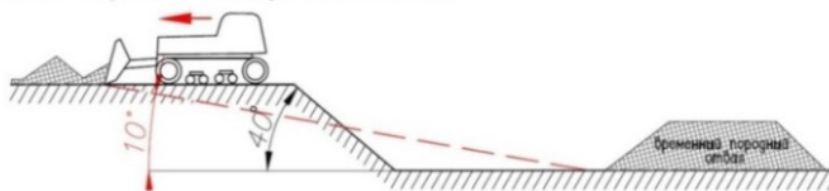
- снятие потенциально - плодородного слоя почвы с площади карьера и площади выполаживания бортов карьера;
- сглаживание откосов (бортов) карьера до угла 10° ;
- нанесение потенциально плодородного слоя почвы (пород вскрыши) на подготовленную поверхность;
- планировка поверхности;
- уплотнение и прикатывание.

Схема мероприятий по ликвидации сводится к рекультивационным работам и приведена на рисунке 7.3.2

Количественным критерием безопасного состояния для людей и животных, стабильного состояния откосов и низкого уровня запыленности служит угол выполаживания бортов карьера до 10° . Качественным критерием – визуальное соответствие микрорельефа окружающему ландшафту и самозарастание нарушенной и рекультивированной площади карьера степной (полупустынной) растительностью в течение 2 сезонов.

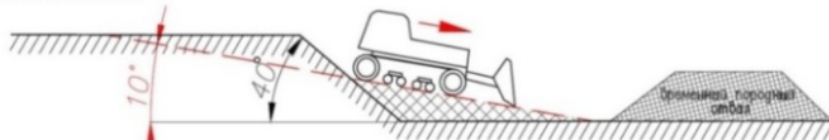
Более детально мероприятия будут рассмотрены в «Проекте рекультивации» разработанном в соответствии с приказом исполняющего обязанности Министра национальной экономики Республики Казахстан от 17 апреля 2015 года №346 «Об утверждении Инструкции по разработке проектов рекультивации нарушенных земель».

1. Снятие вскрыши с площади выполаживания




Перемещение пород вскрыши, бульдозером в бурты, с площади выполаживания бортов отработанного карьера.

2. Выполаживание



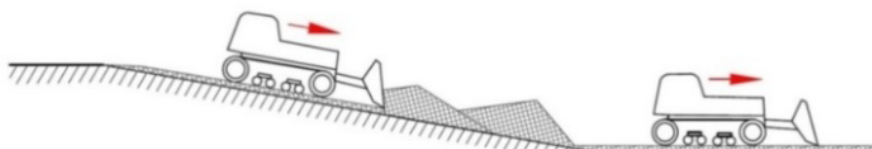
Выполаживание бульдозером бортов карьера до угла не более 10°

3. Нанесение пород вскрыши




Перемещение пород вскрыши из временного породного отвала на дно и откосы отработанного карьера

4. Планировка поверхности



Планировка бульдозером пород вскрыши

5. Уплотнение и Прикатывание



Уплотнение и прикатывание грунта, катком дорожным вибрационным, поверхности откосов и дна карьера

Рис.7.3.2 Принципиальная схема рекультивации

Ликвидация последствий операций на участке добычи будет считаться завершенной после подписания акта ликвидации лицом, право недропользования которого прекращено, и комиссией, создаваемой уполномоченным органом в области твердых полезных ископаемых из представителей уполномоченных органов в области охраны окружающей среды, промышленной безопасности, санитарно-эпидемиологического благополучия населения и местных исполнительных органов областей, городов республиканского значения, столицы, и собственником земельного участка или землепользователем, если ликвидация осуществляется на земельном участке, находящемся в частной собственности, постоянном или долгосрочном временном возмездном землепользовании.

Ниже приводятся ориентировочные расчеты объемов и затрат по предлагаемому варианту ликвидации карьеров.

Объемы работ по техническому этапу рекультивации напрямую зависят от объема вскрышных работ сформированных в процессе добычи (формирование отвалов вскрышных работ производится на этапе добычи), мощности вскрыши, мощности продуктивных образований, периметра карьера, ширины полосы выполаживания бортов карьера до угла 10°.

При вычислении планируемых объемов рекультивации использовались производные от формул треугольника в зависимости от мощности продуктивной толщи при выполаживании бортов карьера с 45°, 40°, 35° и 30° до 10° и основные параметры карьера, а именно:

$$\operatorname{tg}(B) - \operatorname{tg}(B)$$

$$B = H \frac{\operatorname{tg}(B) - \operatorname{tg}(B)}{2 \operatorname{tg}(B) \times \operatorname{tg}(B)};$$

$$2 \operatorname{tg}(B) \times \operatorname{tg}(B)$$

$$\text{для } 45^\circ B = 2,34H; \text{ для } 40^\circ B = 2,24H; \text{ для } 35^\circ B = 2,12H; \text{ для } 30^\circ B = 1,97H$$

$$S_B = P \times B; V_B = P \times B \times h;$$

$$S = H^2 \frac{\operatorname{tg}(B) - \operatorname{tg}(B)}{8 \operatorname{tg}(B) \times \operatorname{tg}(B)};$$

$$8 \operatorname{tg}(B) \times \operatorname{tg}(B)$$

$$\text{для } 45^\circ S = 0,58H^2; \text{ для } 40^\circ S = 0,56H^2; \text{ для } 35^\circ S = 0,53H^2; \text{ для } 30^\circ S = 0,49H^2$$

$$V_{\text{гр}} = S \times P \times h; S = S_0 + S_B; V = V_0 + V_B, \text{ где:}$$

P – периметр карьера; B – ширина полосы выполаживания;

h – средняя мощность вскрыши; H – средняя мощность грунта;

S_0 – площадь карьера; S_B – площадь полосы выполаживания;

S – общая площадь рекультивации;

V_0 – объем вскрышных пород, сформированный на этапе добычи;

V_B – объем вскрышных пород, сформированный с полосы выполаживания;

V – общий объем вскрышных пород, участвующий в рекультивации;

$V_{\text{гр}}$ – объем грунта, полученный при выполаживании бортов карьера до угла 10°; $\operatorname{tg}(B)$ – тангенс устойчивого угла борта карьера (45°, 40°, 35° или 30°); $\operatorname{tg}(B)$ – тангенс угла выполаживания (10°)

Так как в процессе добычных работ планируется приведение устойчивых бортов карьеров до угла 35°, настоящим планом ликвидации предусматривается выполаживание бортов карьеров с угла 35° до угла 10°.

Таблица 7.3.1

Таблица вычисления объемов работ связанных с рекультивацией участков

№№ п/п	№ участка	Площадь участка S_0 , тыс.м ²	Вскрыша по уч-ку		Периметр участка, Р, м	М-ть продуктивной толщи, Н, м	Ширина выполаж. $B=2,12H$, м	Площадь доп. вскрыши $S_B=R*B$, тыс.м ²	Объем доп. вскрыши $V_B=R*B*h$, тыс.м ³	Площадь тр-ка выполаж $S_{ТВ}=0,53H^2$, м ²	Объем всего		
			М-сть, м	Объем $V_0=S_0*h$, тыс.м ³							Срезки грунта $V_{гр}=0,53R*H^2$, тыс. м ³	Вскрыши $V=V_0+V_B$, тыс.м ³	Площадь S_0+S_B , тыс.м ²
1	2	3	4	5	6	7	8	9	10	11	12	13	14
Енбекшиказахский район													
1	№4	21,4	0,2	4,28	628	1,35	2,9	1,8	0,4	0,97	0,6	4,68	23,2
2	№5	50,4	0,2	10,08	920	3,80	8,0	7,4	1,5	7,65	7,0	11,58	57,8
3	№6	48,7	0,2	9,74	1284	2,33	4,9	6,3	1,3	2,88	3,7	11,04	55,0
4	№7	41,1	0,2	8,22	878	1,68	3,6	3,2	0,6	1,50	1,3	8,82	44,3
5	№8	30,7	0,2	6,14	926	3,80	8,0	7,4	1,5	7,65	7,1	7,64	38,1
6	№9	40,0	0,2	8,00+34,80	820	3,80	8,0	6,6	1,3	7,65	6,3	44,1	46,6
Итого по району		232,3		46,46+34,80				32,7	6,6		26,0	87,86	265,0

В связи с малыми объемами работ по перемещению грунта (пород временного отвала) и планировке на карьерах и учитывая, что технический этап рекультивации планируется провести в теплый период года, календарный план рекультивационных и ликвидационных мероприятий не составляется.

Приобретение дополнительной техники не предусматривается т. к. таковая в необходимом количестве имеется у «Недропользователя». Насыпной грунт прикатывается кулачковым катком, а планировка поверхности берм и дна карьера осуществляется бульдозером.

Технологические схемы производства работ выбирались с учетом факторов, влияющих на производительность конкретного комплекса машин и механизмов, обеспечивающие высокую интенсивность и оптимальные сроки рекультивационных и ликвидационных работ.

Сменная производительность бульдозера в плотном теле при разработке грунта с перемещением определяется согласно «Нормам технологического проектирования предприятий промышленности нерудных строительных материалов» Приложение V «Методика расчета производительности бульдозеров»:

$$P_{\text{б.см}} = \frac{60 \cdot T_{\text{см}} \cdot V \cdot K_y \cdot K_o \cdot K_{\text{п}} \cdot K_{\text{в}}}{K_{\text{р}} \cdot T_{\text{ц}}}, \text{ м}^3/\text{см}$$

Где V – объем грунта в разрыхленном состоянии, перемещаемый отвалом бульдозера, м^3 ;

$$V = \frac{l \cdot h \cdot a}{2}, \text{ м}^3$$

l – длина отвала бульдозера, м;

h – высота отвала бульдозера, м;

a – ширина призмы перемещаемого грунта, м;

$$a = \frac{h}{\text{tg} \delta}, \text{ м}$$

δ – угол естественного откоса грунта ($30 - 40^\circ$);

$$a = \frac{1,14}{0,83} = 1,37$$

$$V = \frac{4,1 \cdot 1,14 \cdot 1,37}{2} = 3,2 \text{ м}^3$$

K_y – коэффициент, учитывающий уклон на участке работы бульдозера, 0,95;

K_o – коэффициент, учитывающий увеличение производительности при работе бульдозера с отрывками, 1,15;

$K_{\text{п}}$ – коэффициент, учитывающий потери породы в процессе ее перемещения, 0,9;

$K_{\text{в}}$ – коэффициент использования бульдозера во времени, 0,8;

$K_{\text{р}}$ – коэффициент разрыхления грунта, 1,25;

$T_{\text{ц}}$ – продолжительность одного цикла, с;

$$T_{ц} = \frac{l_1}{v_1} + \frac{l_2}{v_2} + \frac{(l_1+l_2)}{v_3} + t_{п} + 2t_{р}, с$$

l_1 – длина пути резания грунта, м;

v_1 – скорость перемещения бульдозера при резании грунта, м/с;

l_2 – расстояние транспортирования грунта, м;

v_2 – скорость движения бульдозера с грунтом, м/с;

v_3 – скорость холостого (обратного) хода, м/с;

$t_{п}$ – время переключения скоростей, с;

$t_{р}$ – время одного разворота трактора, с.

Значения необходимых величин для расчета продолжительности цикла бульдозера сведены в таблицу 7.3.2.

Таблица 7.3.2

Значения расчетных величин

Наименование грунта	Мощность бульдозера, кВт(л.с.)	Элементы $T_{ц}$					
		l_1	v_1	v_2	v_3	$t_{п}$	$t_{р}$
ПСП	120(160)	7	0,67	1,0	1,5	9	10

$$T_{ц} = \frac{7}{0,67} + \frac{16}{1} + \frac{(7+16)}{1,5} + 9 + 2 \cdot 10 = 70,8с$$

$$P_{Б.см} = \frac{60 \cdot 480 \cdot 3,2 \cdot 0,95 \cdot 1,15 \cdot 0,9 \cdot 0,8}{1,25 \cdot 70,8} = 820 м^3 / смену$$

Таким образом сменная производительность бульдозера в плотном теле при производстве дополнительной вскрыши (6,6тыс.м³), при выполаживании бортов карьера до 10° (26,0тыс.м³) и нанесении пород вскрыши с планировкой поверхности (87,86тыс.м³) будет составлять $P_{Б.см} = 820 м^3 / см$. Затраты маш/см бульдозера на перемещение 120460м³ породы составят 146,9маш/см. Следовательно, минимальное количество бульдозеров для перемещения породы в течение 1 месяца, при двухсменной работе составит 3,50 единицы.

Производительность катка определяется по формуле:

$$P_{к} = \frac{L_{в} \cdot V \cdot (T_{с} - T_{пз})}{K_{пр}},$$

где:

$L_{в}$ – ширина вальца колебания – 2,1 м.;

V – скорость катка – 3,0 км/ч;

$T_{с}$ – продолжительность смены – 8 часов;

$T_{пз}$ – время на подготовительно-заключительные операции – 1 час;

$K_{пр}$ – количество проходов в одной заходке – 2.

$$P_{к} = \frac{2,1 \cdot 3000 \cdot (8 - 1)}{2} = 22050 м^2 / см.$$

$$\text{Количество маш/смен} = \frac{S_{прикатывания}}{P_{к}} = \frac{265000}{22050} = 12,01 \text{ маш/см.}$$

Следовательно, минимальное количество катков для прикатывания породы в течение 1 месяца при двухсменной работе составит 0,29 единицы.

17. ОПИСАНИЕ МЕТОДОЛОГИИ ИССЛЕДОВАНИЙ И СВЕДЕНИЯ ОБ ИСТОЧНИКАХ ЭКОЛОГИЧЕСКОЙ ИНФОРМАЦИИ, ИСПОЛЬЗОВАННОЙ ПРИ СОСТАВЛЕНИИ ОТЧЕТА О ВОЗМОЖНЫХ ВОЗДЕЙСТВИЯХ

При выполнении Отчета о возможных воздействиях использовались проектные материалы и прочая информация:

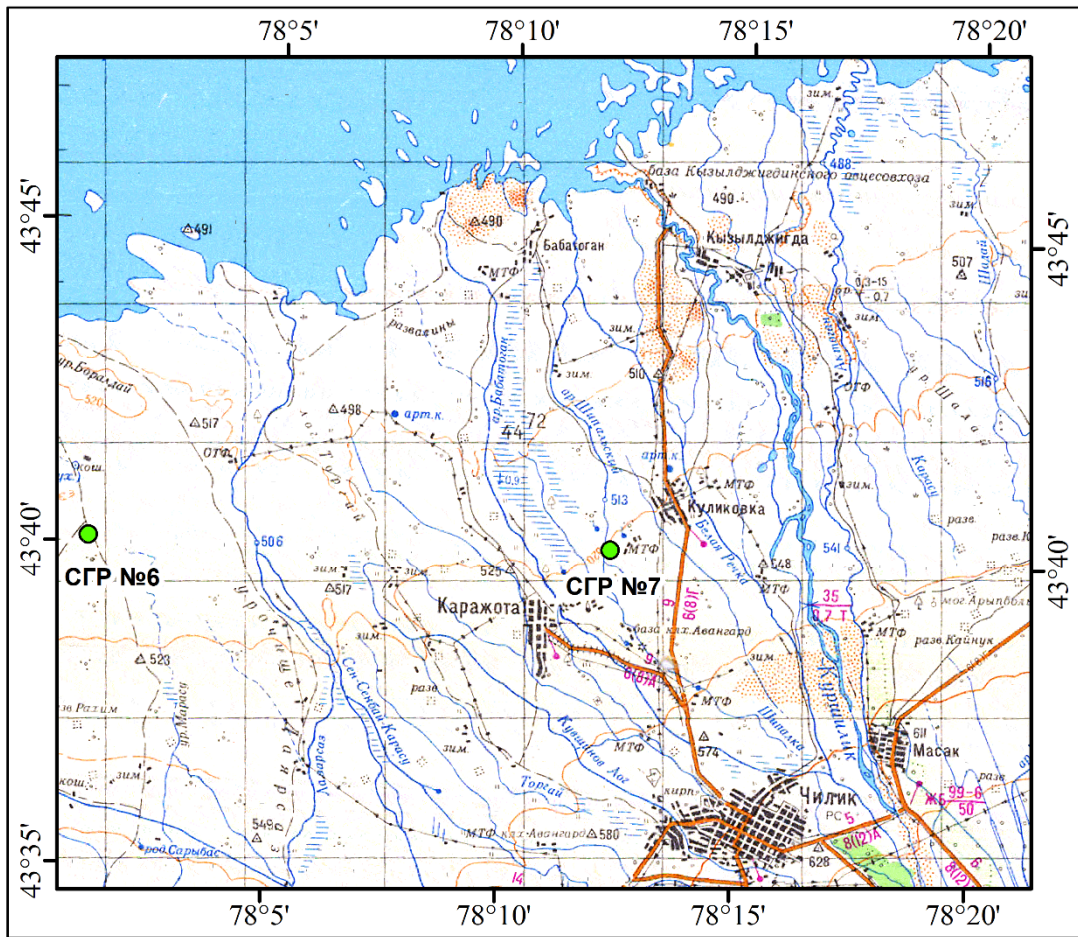
- Экологический кодекс РК от 02.01.2021 г. № 400-VI;
- Кодекс РК от 27 декабря 2017 года № 125-VI «О недрах и недропользовании»;
- подзаконные акты, сопутствующие Экологическому кодексу Республики Казахстан от 2 января 2021 года;
- утвержденные методики расчета выбросов вредных веществ к Приказу Министра охраны окружающей среды Республики Казахстан;
- данные сайта РГП «Казгидромет» <https://www.kazhydromet.kz/ru>;
- План горных работ по добыче общераспространенных полезных ископаемых на 6 участках Срасположенных в Енбекшиказахском (№4, С№5, №6, №7, №8, №9) районе Алматинской области, используемых для модернизации железнодорожного участка Алтынколь - Жетыген.

18. ОПИСАНИЕ ТРУДНОСТЕЙ, ВОЗНИКШИХ ПРИ ПРОВЕДЕНИИ ИССЛЕДОВАНИЙ И СВЯЗАННЫХ С ОТСУТСТВИЕМ ТЕХНИЧЕСКИХ ВОЗМОЖНОСТЕЙ И НЕДОСТАТОЧНЫМ УРОВНЕМ СОВРЕМЕННЫХ НАУЧНЫХ ЗНАНИЙ

Трудности при подготовке настоящего отчета связаны с введением в действие ряда ранее не применявшихся норм нового Экологического кодекса РК от 2021 г. и многочисленных подзаконных актов.

Требования к разработке и содержанию отчета о возможных воздействиях прописаны в статье 72 Экологического кодекса РК и Инструкции по проведению экологической оценки от 2021 г. Однако содержание ряда пунктов, и глубина их проработки не всегда четко регламентированы соответствующими методическими документами.

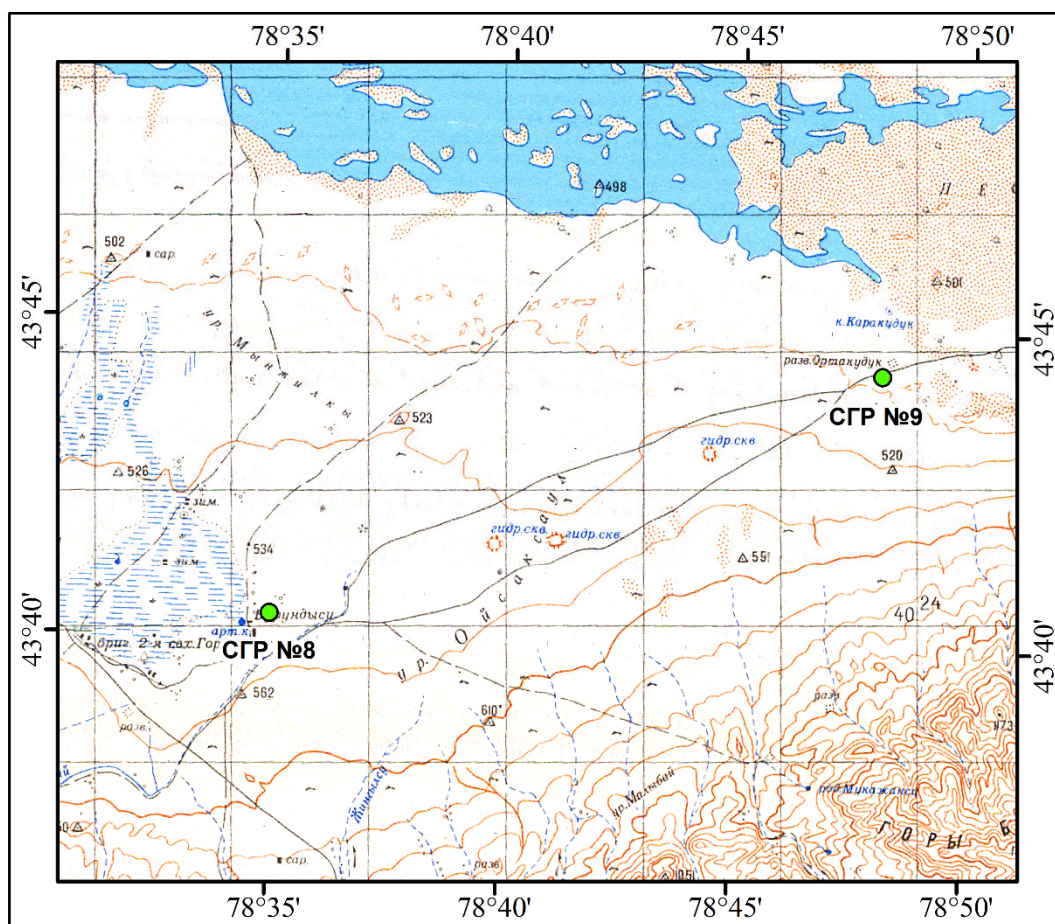
На основании вышесказанного при составлении настоящего отчета, разработчики, ориентировалась на требования законодательства и опыт разработки аналогичных отчетов.



Условные обозначения

- - наименование и расположение участка
- СГР №6

Рис.1.3 Обзорная карта расположения участков №6, №7. Масштаб 1:200 000



Условные обозначения

- - наименование и расположение участка СГР №8

Рис.1.4 Обзорная карта расположения участков №8, №9. Масштаб 1:200 000

19.2 Описание затрагиваемой территории с указанием численности ее населения, участков, на которых могут быть обнаружены выбросы, сбросы и иные негативные воздействия намечаемой деятельности на окружающую среду, с учетом их характеристик и способности переноса в окружающую среду; участков извлечения природных ресурсов и захоронения отходов

Население Енбекшиказахского района Алматинской области — один из самых густонаселенных регионов, превышающий 300 000 человек по оценкам на 2019-2021 годы.

Административный центр - город Есик (более 41 тыс. жителей, 2023 г.). Район отличается многонациональным составом, высокой долей сельского населения и развитым сельским хозяйством.

Говоря о последствиях, которые будут иметь место в результате разработки месторождений, стоит отметить также положительные моменты:

обеспечение прямой и косвенной занятости населения и решение проблемы сокращения безработицы в близлежащих поселках, уплата различных налогов местными учреждениями и т.п.

При разработке месторождения не планируется размещение свалок и других объектов, влияющих на санитарно-эпидемиологическое состояние территории.

В целом воздействие производственной и хозяйственной деятельности на окружающую среду в районе разработки участка оценивается как вполне допустимое.

19.3 Наименование инициатора намечаемой деятельности, его контактные данные

Инициатор намечаемой деятельности (заказчик проекта) – ТОО «Теміржол Жөндеу».

Юридический адрес: Республика Казахстан, г. Астана, р-н «Есиль», ул. Д.Конаев, д.10

БИН 030140002252

Кон.тел/ф: +7 (717) 261-1869

E-mail: tzhzh_info@kamkor.org

Генеральный Директор: Терекбаев Айбек Арыстангалиевич

19.4 Краткое описание намечаемой деятельности

Планом принят следующий порядок ведения горных работ по участкам:

- снятие и перемещение пород вскрыши на начальном этапе отработки в бурты (в контуре горного отвода), с последующим перемещением во временный внутренний отвал на отработанной площади карьеров.

- выемка (снятие) продуктивных образований (грунта) экскаватором и погрузка в автотранспорт;

- транспортировка материала к участку возведения земляного полотна (строительным участком);

Основные параметры вскрытия:

- вскрытие и разработка участков (месторождений) будет производиться одним уступом;

высота добычного уступа – до 4 метров;

- проходка разрезной траншеи шириной 19,0 м. исходя из технических характеристик экскаватора, при условии максимального радиуса копания составляющего 9,5м, рабочего угла откоса борта 40° и небольшой высоте добычного уступа;

карьеры по объему добычи относятся к мелким.

Вскрышные породы участков, представленные супесчано-суглинистыми, слабо гумусированными образованиями, с корнями растений мощностью 0,2 м составляют в объеме 46,46 тыс.м³. Кроме того на участке №9 вскрыта супесь пластичная, мощностью 0,8-1,0 м, отнесенная к внутренней вскрыше объемом 34,80 тыс.м³. Таким образом общий объем вскрыши составляет 81,26 тыс.м³.

Данные образования бульдозерами Т-130 на начальном этапе отработки собираются в бурты, а затем при создании отработанного пространства формируются отвалы внутреннего заложения. В дальнейшем вскрышные образования используются при рекультивации карьера.

Данная схема уменьшает затраты как по вывозу вскрышных пород за пределы карьеров во временный отвал, так и по их ввозу из отвала в отработанный карьер для рекультивации, кроме того, позволит не вовлекать дополнительные территории под размещение вскрышных пород.

Удаление годового объема вскрышных пород производится пропорционально добычным работам.

19.5 Краткое описание существенных воздействий намечаемой деятельности на окружающую среду

Оператором намечаемой деятельности, было подготовлено заявление о намечаемой деятельности, в рамках которого в соответствии с требованиями п. 26 и п. 27 Инструкции были определены все типы возможных воздействий и дана оценка их существенности.

К возможным типам воздействий были отнесены следующие:

1. Изменение рельефа местности.

По всем из вышеперечисленных, определенных по результатам ЗОНД, возможных воздействий, была проведена оценка их существенности, согласно критериев пункта 28 Инструкции. Так, на основании данной оценки, все из возможных воздействий, на основании критериев пункта 28 Инструкции **признаны несущественными.**

Таким образом, меры по предотвращению, сокращению, смягчению **выявленных существенных воздействий** намечаемой деятельности на окружающую среду, в том числе предлагаемых мероприятий по управлению отходами, а также при наличии неопределенности в оценке возможных существенных воздействий (включая необходимость проведения слепопроектного анализа фактических воздействий) **не приводятся, в виду:**

1. Отсутствия выявленных существенных воздействий.

2. Отсутствием выявленных неопределенностей в оценке возможных существенных воздействий.

Необходимость проведения слепопроектного анализа фактических воздействий, согласно пункта 2 статьи 76 ЭК РК, определяется в рамках

отчета о возможных воздействиях с учетом требований «Правил проведения послепроектного анализа и формы заключения по результатам послепроектного анализа» утвержденных приказом Министра экологии, геологии и природных ресурсов Республики Казахстан от 1 июля 2021 года № 229.

Так, согласно пункта 4 главы 2 Правил ППА, проведение послепроектного анализа проводится при выявлении в ходе оценки воздействия на окружающую среду неопределенностей в оценке возможных существенных воздействий на окружающую среду. Таким образом, учитывая отсутствие выявленных неопределенностей в оценке возможных существенных воздействий, руководствуясь пунктом 4 главы 2 Правил ППА, **проведение послепроектного анализа в рамках намечаемой деятельности не требуется.**

При проведении добычных работ изъятие воды из поверхностных источников для питьевых нужд не планируется.

При условии выполнения природоохранных мероприятий негативного влияния на поверхностные водоемы рассматриваемого района не ожидается.

Сброс сточных вод в поверхностные водоемы не предусматривается.

При разработке месторождения воздействие на атмосферный воздух происходит на локальном уровне и ограничивается СЗЗ предприятия.

Ближайший населённый пункт — с. Сарыбулак (бывш. Куликовка), расположенный на расстоянии 1,5 км в северо-восточном направлении от участка. Участок №7 также находится на расстоянии 1,8 км от с. Сарыбулак в юго-западном направлении и в 100 м справа от железнодорожной линии Алтынколь – Жетыген.

Анализ результатов расчета показал, что при заданных параметрах источников по всем рассматриваемым веществам, приземные концентрации загрязняющих веществ на границе области воздействия и жилой зоны не превышают предельно допустимые значения.

В целом воздействие на атмосферный воздух при проведении работ оценивается как допустимое.

19.6 Информация о предельных количественных и качественных показателях эмиссий, физических воздействий на окружающую среду, предельном количестве накопления отходов, а также их захоронения, если оно планируется в рамках намечаемой деятельности.

Атмосферный воздух

При разработке месторождения определено 8 источников выбросов загрязняющих веществ в атмосферу, в т.ч. 1 – организованный, 7 – неорганизованных.

Неорганизованные источники представлены погрузочно-разгрузочными работами технологического оборудования в карьере и на отвале (экскаваторы, бульдозеры, самосвалы), пылением отвалов и дорог при движении самосвалов.

Преимущественным загрязняющим атмосферу веществом является пыль неорганическая с содержанием диоксида кремния 20-70%, пыль неорганическая с содержанием диоксида кремния менее 20%.

В атмосферу выделяются 11 наименований загрязняющих веществ 1-4 класса опасности (диоксид азота, оксид азота, сажа (углерод), сера диоксид, углерод оксид, проп-2-ен-1-аль (акролеин), керосин, формальдегид, алканы C12-C19, пыль неорганическая сод.SiO₂ от 20-70%), из которых 1 вещество образует 1 группу суммаций (сера диоксид + диоксид азота).

Суммарный выброс по промплощадкам составляет:

Енбекшиказахском районе:

на 2026 год: валовый - 25.3607709 т/г, максимально-разовый - 2.47304332 г/с.

Водные ресурсы

Хозяйственно-питьевое водоснабжение в период отработки участка будет осуществляться из водопроводных сетей действующих подземных водозаборов населенных пунктов.

Водопотребление и водоотведение:

- расход воды на хозяйственно-питьевые нужды – 101,178 м³/год, на технические нужды: 338,72 м³/год.

Отходы производства и потребления

Процесс эксплуатации сопровождается образованием коммунально-бытовых отходов и ветоши промасленной.

Лимиты накопления отходов на 2026 г.

2026 г.		
Наименование отхода	Объем накопленных отходов на существующее положение, тонн/год	Лимит накопления, тонн/год
1	2	3
Всего	3,2437	3,2437
в том числе отходов производства	0,3937	0,3937
отходов потребления	2,85	2,85
Опасные отходы		
Ветошь промасленная	0,3937	0,3937
Не опасные отходы		
ТБО	2,85	2,85
Зеркальные		
-	-	-

Твердые бытовые отходы

Образуются в процессе хозяйственно-бытовой деятельности персонала. Сбор отходов будет производиться в металлических контейнерах для отдельного сбора (пластик, полиэтилен, бумага, стекло) с водонепроницаемым покрытием, на специально отведенной площадке для сбора мусора, огражденной с трех сторон бетонной сплошной стеной 1,5x1,5 м, высотой 15 см от поверхности покрытия, и передаваться спец. предприятию по договору.

Ветошь промасленная

Образуется в процессе использования тряпья для протирки деталей и машин, обтирания рук персонала.

Сбор и временное хранение отходов будет производиться на специальных отведенных местах (металлический контейнер), соответствующих классу опасности отходов, с последующим вывозом на спец. предприятие по договору.

19.7 Вероятность возникновения аварий и опасных природных явлений, характерных соответственно для намечаемой деятельности предполагаемого места ее осуществления

Вероятность возникновения отклонений, аварий и инцидентов в ходе намечаемой деятельности – невелика.

Проектом эксплуатации карьеров предусматриваются технические и проектные решения, обеспечивающие высокую надежность и экологическую безопасность производства.

Однако, даже при выполнении всех требований безопасности и высокой подготовленности персонала потенциально могут возникать аварийные ситуации, приводящие к негативному воздействию на окружающую среду.

Анализ таких ситуаций не должен рассматриваться как фактический прогноз наступления рассматриваемых ситуаций.

Рассматриваемое производство не является опасным по выбросу взрывоопасных газов и горючей пыли.

Риск возникновения аварийных ситуаций при эксплуатации, главным образом, связан с работой горной техники или обеспечении экскавации и транспортировки горной массы.

В связи с удаленностью производства от населенных пунктов воздействие на людей, ожидается низким.

19.8 Меры по предотвращению аварий и опасных природных явлений

Для определения и предотвращения экологического риска необходимы:

- разработка специализированного плана аварийного реагирования по ограничению, ликвидации и устранению последствий возможных аварий;
- проведение исследований по различным сценариям развития аварийных ситуаций на различных производственных объектах;
- обеспечение готовности систем извещения об аварийной ситуации;
- обеспечение объекта оборудованием и транспортными средствами по ограничению очага ликвидации аварии;
- обеспечение безопасности используемого оборудования;
- использование системы пожарной защиты, которая позволит осуществить современную доставку надлежащих материалов и оборудования, а также привлечение к работе необходимого персонала для устранения очага возникшего пожара на любом участке предприятия;
- оказание первой медицинской помощи;
- обеспечение готовности обслуживающего персонала и технических средств к организованным действиям при аварийных ситуациях и предварительное планирование их действий.

Кроме вышеприведенных мер, элементами минимизации возникновения аварийной ситуации будут являться также следующие меры, связанные с человеческим фактором:

- регулярные инструктажи по технике безопасности;
- готовность к аварийным ситуациям и планирование мер реагирования.

19.9 Меры по предотвращению, сокращению, смягчению выявленных существенных воздействий намечаемой деятельности на окружающую среду

Мероприятия по снижению воздействия на окружающую среду включают методы предотвращения и снижения загрязнения:

По атмосферному воздуху.

- для снижения пылеобразования при проведении массовых взрывов на карьере предусматривается орошение скважин,
- при экскавации горной массы в теплые периоды года предусмотрено орошение взорванной горной массы водой;
- для снижения пылеобразования на автомобильных дорогах при положительной температуре воздуха предусмотрена поливка дорог;
- регулярный техосмотр используемой карьерной техники и автотранспортных средств на минимальный выброс выхлопных газов.

В целях предупреждения загрязнения, засорения и истощения поверхностных вод предусматриваются следующие водоохранные мероприятия:

- обеспечение строжайшего контроля за нефтепродуктами и отходами производства с целью предотвращения загрязнения земель, поверхностных и подземных вод;

- исключение попадания нефтепродуктов и других загрязняющих веществ в поверхностные воды;

- регулярный осмотр спецтехники;

- не допускать засорение водосборных площадей водных объектов, ледяного покрова водных объектов, ледников твердыми, производственными, бытовыми и другими отходами, смыв которых повлечет ухудшение качества поверхностных и подземных водных объектов;

- все отходы, образованные при проведении работ, будут идентифицироваться по типу, объему, отдельно собираться и храниться на спецплощадках и в спецконтейнерах;

- установка металлического контейнера для сбора и временного хранения отходов и др.);

- устройство площадки для сбора и временного хранения отходов ТБО (металлические контейнеры с плотно закрывающимися крышками) с последующим вывозом на спец.предприятия;

- движение транспорта осуществлять по заранее намеченным маршрутам.

Для предотвращения загрязнения подземных вод предусматриваются следующие мероприятия:

• четкая организация учета водопотребления и водоотведения;

• сбор хозяйственно-бытовых стоков в обустроенный септик, с последующим вывозом на очистные сооружения;

• предотвращение разливов ГСМ.

По недрам и почвам.

- используемая при строительстве спецтехника и автотранспорт проходит регулярный технический осмотр и ремонт гидравлических систем для предотвращения утечки горюче-смазочных материалов и загрязнения почв нефтепродуктами;

- упорядочить движение автотранспорта по территории работ путем разработки оптимальных схем движения и обучения персонала;

- запретить движение транспорта вне дорог независимо от состояния почвенного покрова;

- организовать сбор и вывоз отходов производства и потребления на полигоны и/или специализированные предприятия по мере заполнения контейнеров и мест временного складирования;

- во избежание разноса отходов контейнеры имеют плотные крышки;

- применять технологии производства, соответствующие санитарно-эпидемиологическим и экологическим требованиям, не допускать причинения вреда здоровью населения и окружающей среде, внедрять наилучшие доступные технологии;

- не допускать загрязнения, захламления, деградации и ухудшения плодородия почв, а также снятия плодородного слоя почвы в целях продажи или передачи его другим лицам, за исключением случаев, когда такое снятие необходимо для предотвращения безвозвратной утери плодородного слоя;

- содержать занимаемые земельные участки в состоянии, пригодном для дальнейшего использования их по назначению;

- проводить рекультивацию нарушенных земель.

Для снижения негативного влияния на животный и растительный мир проектом предусматривается выполнение следующих мероприятий:

- максимально возможное снижение присутствия человека на площади месторождения за пределами площадок и дорог;

- упорядочить движение автотранспорта по территории работ путем разработки оптимальных схем движения;

- организовать сбор и вывоз отходов производства и потребления на полигоны и/или специализированные предприятия по мере заполнения контейнеров и мест временного складирования;

- во избежание разноса отходов контейнеры имеют плотные крышки;

- поддержание в чистоте территории площадок и прилегающих площадей;

- исключение несанкционированных проездов вне дорожной сети;

- выполнение работ только в пределах отведенной территории;

- хранение материалов, оборудования только в специально оборудованных местах;

- предупреждение возникновения и распространения пожаров;

- применение производственного оборудования с низким уровнем шума;

- просветительская работа экологического содержания;

- строгая регламентация ведения работ на участке;

- упорядочить движение автотранспорта по территории работ путем разработки оптимальных схем движения.

По отходам производства.

- все отходы, образованные при проведении работ, должны идентифицироваться по типу, объему, отдельно собираться и храниться на специально отведенных площадках, в специальных металлических контейнерах;

- по мере накопления будет осуществляться сбор мусора и остатков всех видов отходов, а также вывоз контейнеров с ними для утилизации в согласованные места по договору с соответствующими организациями;

- своевременная организация системы сбора, транспортировки и утилизации отходов.

По физическим воздействиям.

Для ограничения шума и вибрации на предприятии необходимо предусмотреть ряд таких мероприятий, как:

- содержание оборудования в надлежащем порядке, своевременное проведение технического осмотра и ремонта, правильное осуществление монтажа вращающихся и движущихся деталей частей оборудования и тщательная их балансировка;
- прохождение обслуживающим персоналом медицинского осмотра не реже 1-го раза в год;
- проведение систематического контроля за параметрами шума и вибрации.

19.10 Меры по компенсации потерь биоразнообразия, если намечаемая деятельность может привести к таким потерям

- снижение площадей нарушенных земель;
- организация огражденных мест хранения отходов;
- размещение коммунально-бытовых отходов только в специальных контейнерах с последующим вывозом;
- проводить инструктаж персонала о недопустимости охоты на животных и бесцельного уничтожения пресмыкающихся (особенно змей);
- исключение проливов ГСМ, опасных для объектов животного мира и среды их обитания и своевременная их ликвидация;
- ограничить скорость перемещения автотранспорта по территории;
- максимально возможное снижение присутствия человека на площади месторождения за пределами площадок и дорог;
- хранение материалов, оборудования только в специально оборудованных местах;
- предупреждение возникновения и распространения пожаров;
- применение производственного оборудования с низким уровнем шума;
- производить информационную кампанию для персонала с целью сохранения редких и исчезающих видов растений;
- запрет на сбор красивоцветущих редких растений в весеннее время при проведении работ;
- исключение случаев браконьерства;
- инструктаж персонала о недопустимости охоты на животных и разорении птичьих гнезд;
- запрещение кормления и приманки диких животных;
- приостановка производственных работ при массовой миграции животных;

- просветительская работа экологического содержания;
- проведение всех видов деятельности в соответствии с требованиями экологических положений Республики Казахстан;
- осуществлять мониторинг и контроль за состоянием местообитания краснокнижных видов животных и птиц, а также растений.
- строгая регламентация ведения работ на участке.

В соответствии со ст. 17 Закона РК от 9.07.2004 г № 593 «Об охране, воспроизводстве и использовании животного мира», несмотря на минимальное воздействие, для снижения негативного влияния на животный мир в целом, будут выполнены следующие мероприятия:

- поддержание в чистоте территории площадки и прилегающих площадей;
- исключение несанкционированных проездов вне дорожной сети;
- снижение активности передвижения транспортных средств ночью;
- запрещается охота и отстрел животных и птиц;
- запрещается разорение гнезд;
- предупреждение возникновения пожаров.

В случае нанесения ущерба животному и растительному миру, ущерб будет возмещен с учетом МРП действующего года, согласно:

- приказа Министра экологии, геологии и природных ресурсов РК от 19.05.2021 г. №151 «Об утверждении Правил выполнения компенсации потери биоразнообразия»;

- приказа Министра сельского хозяйства РК от 3 декабря 2015 г №18-03/1058 «Об утверждении Методики определения размеров возмещения вреда, причиненного нарушением законодательства Республики Казахстан в области охраны, воспроизводства и использования животного мира»;

- приказа И.о. Министра сельского хозяйства Республики Казахстан от 27 февраля 2015 года № 18-03/158 «Об утверждении размеров возмещения вреда, причиненного нарушением законодательства Республики Казахстан в области охраны, воспроизводства и использования животного мира»;

- постановления Правительства РК от 31 мая 2007 №441 «Об утверждении базовых ставок для начисления размеров вреда, причиненного нарушением лесного законодательства РК»;

- приказ И.о. Министра сельского хозяйства РК от 30 марта 2012 г №25-02-02/145 «Об утверждении Методических указаний по расчету и определению ущерба, причиненного незаконными порубками леса на территории лесного фонда».

Снос зеленых насаждений проектом не предусматривается.

Использование объектов животного мира отсутствует.

19.11 Оценка возможных необратимых воздействий намечаемой деятельности на окружающую среду и обоснование необходимости выполнения операций, влекущих такие воздействия

Характеристика возможных форм негативного воздействия на окружающую среду:

1. Воздействие на состояние воздушного бассейна в период эксплуатации объекта может происходить путем поступления загрязняющих веществ, образующихся при проведении работ по отработке запасов полезного ископаемого – выемочно-погрузочные работы, а также при работе двигателей горной спецтехники и автотранспорта.

2. Воздействие на водные ресурсы.

При соблюдении технологии добычи, предусмотренной Планом горных работ, воздействие на поверхностные и подземные воды исключается.

3. Физические факторы воздействия. Источником шумового воздействия является шум, создаваемый при работе используемой техники и оборудования. Возникающий при работе техники шум, по характеру спектра относится к широкополосному шуму, уровень звука которого непрерывно изменяется во времени и является эпизодическим процессом.

4. Воздействие на земельные ресурсы и почвенно-растительный покров.

Воздействие на почвенный покров оценивается как допустимое.

5. Воздействие на животный и растительный мир. На проектируемых площадях растительные сообщества будут уничтожены полностью или частично, животный мир не подвержен видовому изменению, соответственно воздействие на животный мир не происходит.

6. Воздействие отходов на окружающую среду.

На предприятии будет налажена система управления отходами потребления. Отходы производства и потребления, образующиеся в период проведения работ, временно складываются на специально отведенной площадке. По мере накопления отходы вывозятся на полигон. Накопление отходов не превышает 6 месяцев.

19.12 Описание способов и мер восстановления окружающей среды в случаях прекращения намечаемой деятельности

При прекращении намечаемой деятельности должны быть проведены рекультивационные мероприятия в два этапа – технический этап и биологический этап.

Цель ликвидации заключается в возврате участка недр в состояние, насколько возможно, самодостаточной экосистемы, совместимой с

окружающей средой и деятельностью человека. Рекультивируемые земли и прилегающие к ним территории после завершения всего комплекса работ должны представлять собой оптимально организованный и устойчивый ландшафт.

СПИСОК ИСПОЛЬЗУЕМОЙ ЛИТЕРАТУРЫ

1. Инструкция по организации и проведению экологической оценки, утверждена приказом Министра экологии, геологии и природных ресурсов Республики Казахстан № 280 от 30.07.2021 г.
2. Экологический Кодекс Республики Казахстан № 400-VI ЗРК от 02.01.2021 г.
3. Методика определения нормативов эмиссий в окружающую среду, утверждены приказом Министра экологии, геологии и природных ресурсов Республики Казахстан № 63 от 10.03.2021 года.
4. Методика разработки проектов нормативов предельного размещения отходов производства и потребления. Приложение № 16 к приказу МООС РК № 100-п от 18.04.2008 г.
5. Об утверждении Санитарных правил «Санитарно-эпидемиологические требования к санитарно-защитным зонам объектов, являющихся объектами воздействия на среду обитания и здоровье человека» от 11 января 2022 года № ҚР ДСМ-2.
6. Методика расчета нормативов выбросов загрязняющих вещества в атмосферу от предприятий по производству строительных материалов. Приложение № 11 к приказу Министра охраны окружающей среды Республики Казахстан от 18.04.2008 г. № 100-п
7. СП РК 4.01-101-2012 «Водоснабжение. Наружные сети и сооружения».
8. Методика расчета нормативов выбросов от неорганизованных источников Приложение №8 к Приказу Министра охраны окружающей среды и водных ресурсов Республики Казахстан от 12.06.2014 г. № 221-Г.
9. Методика расчета концентраций вредных веществ в атмосферном воздухе от выбросов предприятий. Утверждена приказом Министра окружающей среды и водных ресурсов РК от 12.06.2014 года № 221-Ө(взамен ОНД-86. Методика расчета концентраций в атмосферном воздухе вредных веществ, содержащихся в выбросах предприятий. Госкомгидромет. 1987).
10. Приказ Министра по инвестициям и развитию Республики Казахстан от 24 мая 2018 года № 386 «Об утверждении Инструкции по составлению плана ликвидации и Методики расчета приблизительной стоимости ликвидации последствий операций по добыче твердых полезных ископаемых».
11. СП РК 2.04-01-20217 «Строительная климатология», утвержден приказом Комитета по делам строительства и жилищно-коммунального хозяйства Министерства по инвестициям и развитию Республики Казахстан № 312-НҚ от 20.12.2017 г.

12. Приказ и.о. Министра национальной экономики Республики Казахстан от 17 апреля 2015 года № 346 «Об утверждении Инструкции по разработке проектов рекультивации нарушенных земель».

13. Приказ и.о. Министра здравоохранения РК от 25.12.2020 г. № ҚР ДСМ-331/2020 Об утверждении СП «Санитарно-эпидемиологические требования к сбору, использованию, применению, обезвреживанию, транспортировке, хранению и захоронению отходов производства и потребления».

14. Об утверждении Классификатора отходов РК от 06.08.2021 г № 314.

Приложения



ЛИЦЕНЗИЯ

17.08.2023 года

02687P

Выдана **Товарищество с ограниченной ответственностью "Жетісу-Жерқойнауы"**

040900, Республика Казахстан, Алматинская область, Карасайский район,
Каскеленская г.а., г Каскелен, улица Көшек Батыр, дом № 165
БИН: 110440009773

(полное наименование, местонахождение, бизнес-идентификационный номер юридического лица (в том числе иностранного юридического лица), бизнес-идентификационный номер филиала или представительства иностранного юридического лица – в случае отсутствия бизнес-идентификационного номера у юридического лица/полностью фамилия, имя, отчество (в случае наличия), индивидуальный идентификационный номер физического лица)

на занятие **Выполнение работ и оказание услуг в области охраны окружающей среды**

(наименование лицензируемого вида деятельности в соответствии с Законом Республики Казахстан «О разрешениях и уведомлениях»)

Особе условия

(в соответствии со статьей 36 Закона Республики Казахстан «О разрешениях и уведомлениях»)

Примечание

Неотчуждаемая, класс I

(отчуждаемость, класс разрешения)

Лицензиар

Республиканское государственное учреждение "Комитет экологического регулирования и контроля Министерства экологии и природных ресурсов Республики Казахстан". Министерство экологии и природных ресурсов Республики Казахстан.

(полное наименование лицензиара)

Руководитель
(уполномоченное лицо)

Абдуалиев Айдар






(фамилия, имя, отчество (в случае наличия))

Дата первичной выдачи

Срок действия
лицензии

Место выдачи

г. Астана





ПРИЛОЖЕНИЕ К ЛИЦЕНЗИИ

Номер лицензии 02687P

Дата выдачи лицензии 17.08.2023 год

Подвид(ы) лицензируемого вида деятельности

Природоохранное проектирование, нормирование для 1 категории хозяйственной и иной деятельности

(наименование подвида лицензируемого вида деятельности в соответствии с Законом Республики Казахстан «О разрешениях и уведомлениях»)

Лицензиат

Товарищество с ограниченной ответственностью "Жетісу-Жерқойнауы"




040900, Республика Казахстан, Алматинская область, Карасайский район, Каскеленская г.а., г.Каскелен, улица Көшек Батыр, дом № 165, БИН: 110440009773

(полное наименование, местонахождение, бизнес-идентификационный номер юридического лица (в том числе иностранного юридического лица), бизнес-идентификационный номер филиала или представительства иностранного юридического лица – в случае отсутствия бизнес-идентификационного номера у юридического лица/полностью фамилия, имя, отчество (в случае наличия), индивидуальный идентификационный номер физического лица)

Производственная база

г. Алматы, Наурызбайский р-н, мкр Калкаман, дом 5/3, кв.2

(местонахождение)



Особые условия
действия лицензии

Требования безопасности к товарам детского ассортимента, Требования к материалам, реагентам, оборудованию, используемым для водочистки и водоподготовки, Требования к парфюмерно-косметическим средствам и средствам гигиены полости рта, Требования к товарам бытовой химии и лакокрасочным материалам, Требования к полимерным и полимерсодержащим строительным материалам и мебели, Требования безопасности к печатным книгам и другим изделиям полиграфической промышленности, Требования к материалам для изделий (изделиям), контактирующим с кожей человека, одежде, обуви, Требования к продукции, изделиям, являющимся источником ионизирующего излучения, в том числе генерирующего, а также изделиям и товарам, содержащим радиоактивные вещества, Требования к средствам личной гигиены, Требования к пестицидам и агрохимикатам, Требования к материалам и изделиям, изготовленным из полимерных и других материалов, предназначенных для контакта с пищевыми продуктами и средами, Требования к изделиям медицинского назначения и медицинской технике, Требования к химической и нефтехимической продукции производственного назначения, Требования к дезинфицирующим средствам, О безопасности паковки, О безопасности продукции, предназначенной для детей и подростков, О безопасности парфюмерно-косметической продукции, Безопасности автомобильных дорог, О безопасности зерна, О безопасности продукции легкой промышленности, О безопасности средств индивидуальной защиты, О безопасности пищевой продукции, Пищевая продукция в части ее маркировки, Технический регламент на соковую продукцию из фруктов и овощей, О безопасности молока и молочной продукции, О безопасности мяса и мясной продукции, О безопасности рыбы и рыбной продукции, О безопасности упакованной питьевой воды, включая природную минеральную воду.

(в соответствии со статьей 36 Закона Республики Казахстан «О разрешениях и уведомлениях»)

Лицензиар

Республиканское государственное учреждение "Комитет экологического регулирования и контроля Министерства экологии и природных ресурсов Республики Казахстан". Министерство экологии и природных ресурсов Республики Казахстан.

(полное наименование органа, выдавшего приложение к лицензии)

Руководитель
(уполномоченное лицо)

Абдуалиев Айдар

(фамилия, имя, отчество (в случае наличия))

Номер приложения

001

Срок действия

Дата выдачи
приложения

17.08.2023

Место выдачи

г. Астана

