

ҚАЗАҚСТАН РЕСПУБЛИКАСЫ
ЭКОЛОГИЯ ЖӘНЕ ТАБИҒИ
РЕСУРСТАР МИНИСТРЛІГІ



МИНИСТЕРСТВО ЭКОЛОГИИ И
ПРИРОДНЫХ РЕСУРСОВ
РЕСПУБЛИКИ КАЗАХСТАН

«ЭКОЛОГИЯЛЫҚ РЕТТЕУ
ЖӘНЕ БАҚЫЛАУ КОМИТЕТІ
КОСТАНАЙ ОБЛЫСЫ БОЙЫНША
ЭКОЛОГИЯ ДЕПАРТАМЕНТІ» РММ

РГУ «ДЕПАРТАМЕНТ ЭКОЛОГИИ
ПО КОСТАНАЙСКОЙ ОБЛАСТИ
КОМИТЕТА ЭКОЛОГИЧЕСКОГО
РЕГУЛИРОВАНИЯ И КОНТРОЛЯ»

110000, Костанай қаласы, Гоголь к., 75
тел/факс: (7142) 50-16-00, 50-14-56

110000, г. Костанай, ул. Гоголя, 75
тел/факс: (7142) 50-16-00, 50-14-56

ТОО «ARES PROJECT»

Заключение об определении сферы охвата оценки воздействия на окружающую среду и (или) скрининга воздействий намечаемой деятельности

На рассмотрение представлены: Заявление о намечаемой деятельности ТОО «ARES PROJECT».

(перечисление комплектности представленных материалов)

Материалы поступили на рассмотрение: № KZ25RYS01562979 от 28.01.2026 года.
(дата, номер входящей регистрации)

Общие сведения

Проектом предусматривается разведка твердых полезных ископаемых на участке на участке Кара-Торгай в районе г. Аркалык Костанайской области Блоки: М-42-85-(10д-56-3,4,8,9) Лицензия №1944-EL от 11 января 2023 г.

Географические координаты участка работ:

1. 49° 30' 00" с.ш; 66° 17' 00" в.д;
2. 49° 30' 00" с.ш; 66° 19' 00" в.д;
3. 49° 28' 00" с.ш; 66° 19' 00" в.д;
4. 49° 28' 00" с.ш; 66° 17' 00" в.д.

Площадь топогеодезических работ – 8,8 км².

Начало работ: 2026 год (второй квартал), окончание: 11 января 2029 г.

Краткое описание намечаемой деятельности

Проектом предусматриваются следующие виды работ:

Подготовительные работы – 30 бр/см.

Планируется проведение геологических маршрутов, а также поисковые маршруты с металлодетектором и использованием АФС – 800 пог. км.

Предусматриваются горнопроходческие работы с целью вскрытия, прослеживания по простиранию, опробования и оконтуривания россыпей. Планируется проходка, канав общим объемом 1920 м³. После завершения работ будет выполнена рекультивация нарушенных земель.

Топографические работы включают съёмку масштаба 1:1000 на площади 1000 га. Планируется пройти поисковые маршруты в объеме 20 п. км. Также предусмотрена площадная гравиразведка по сети 200 × 20 м в объеме 8 п.км.

Буровые работы предусматривают бурение скважин в объеме 3000 п.м, а также геологическую документацию канав в объеме 392 п. м.



Геофизические исследования в скважинах включают инклинометрию – 9930 п. м, гамма-картаж поисковых и разведочных скважин – 4400 п. м, а также опытно-методические работы (проходка профиля) георадаром ГРОТ-10 и электротомографом – 390 п. м.

Опробование и обработка проб предусматривают литогеохимическое опробование – 600 проб, бороздовое опробование – 392 пробы, керновое опробование (+5% контрольных) – 3200 проб и геохимическое опробование – 200 проб.

Аналитические работы включают:

- ICP-MS на 23 элемента (базовый) – 5861 анализ;
- спектрозолотометрический анализ (рядовой) – 5606 анализов;
- пробирный анализ на золото и серебро – 1716 анализов;
- фазовый анализ – 200 анализов;
- изучение физических свойств пород – 120 анализов;
- изготовление и определение аншлифов – 10 анализов;
- атомно-абсорбционный анализ на золото – 200 анализов.

Камеральные работы предусматривают составление промежуточного отчёта – 1 отчёт, окончательного отчёта – 6 шт., разработку Плана разведки – 1 план, а также составление отчёта с подсчётом запасов твёрдых полезных ископаемых по категории С1–С2 с утверждением – 1 отчёт.

Объём извлекаемой горной массы при обустройстве полевого лагеря и выполнении иных технологических работ не превысит 1000 м³.

Проходка канав. Общий объем составит – $800 \times 2,4 = 1920$ м³. При необходимости канавы будут проходиться и по простиранию. Сечение канав предусматривается в следующих пределах: ширина по полотну -1,0 м; ширина по верху - 1,0 м; средняя глубина – 2,5 м; средняя площадь сечения - 2,4 м²; углубка в коренные породы - не менее 0.5 м. По завершению работ все пройденные канавы подлежат обратной засыпке механизированным способом, в полном объёме (1920 м³), в породах II-III и последующей рекультивации.

Бурение скважин. Бурение будет проводиться в профилях, согласованных с результатами горных работ – канав. Основной задачей бурения колонковых скважин будут служить оценка параметров выявленной минерализации. Планом работ предусматривается бурение колонковых скважин наклонного заложения, основываясь на изученном геологическом материале. С целью достижения оптимального угла встречи с рудной зоной и учитывая крутое падение рудных зон, производится, в основном, бурение наклонных скважин под углами 90-60°. Количество скважин в профиле зависит от ожидаемой мощности рудной зоны. Поднятый керн укладывается в керновые ящики стандартного образца. При наружном диаметре бурения 93 мм и более керн, поднятый по рудному интервалу, после документации и отбора образцов, делится по длинной оси на две части, из которых одна идет в пробу, а другая остается для дальнейших исследований. Отбор керна производится по всему интервалу проходки скважин. Скважины, после выхода из рудного тела во вмещающие породы, бурятся ещё не менее 5,0-10,0 м. В зависимости от мощности рудного интервала глубина скважин может быть увеличена или уменьшена. Общий объем бурения по Плану ГРП составляет 3000 п. м, общее количество скважин – 15. Планируемая глубина бурения составляет 200 м. По окончании бурения скважины проектом предусматривается проведение ликвидационного тампонажа скважин для изоляции водоносных пластов и интервалов полезного ископаемого, в дальнейшем подлежащих разработке, от поступления в них воды по скважине и трещинам, при извлечении обсадных труб и ликвидации скважины. При проведении полевых работ по данному проекту ГРП на каждую скважину до ее бурения будет составляться геолого-технический наряд. Бурение будет производиться подрядной организацией, буровыми установками с электрическим приводом от индивидуальных дизельных электростанций. Промывка скважин в процессе бурения будет осуществляться технической водой (за исключением бурения по рыхлым отложениям, в зонах дробления и повышенной трещиноватости), которая по мере необходимости будет завозиться к буровым установкам автоцистерной. Буровые работы и все работы геологоразведки в пределах водоохранной зоны не проектируются.



Обеспечение питьевой водой основного лагеря и передвижных отрядов будет производиться путем закупки бутилированной воды в торговой сети. Техническое водоснабжение будет осуществляться привозной водой с ближайшего населенного пункта.

Расход питьевой воды на нужды работающих составит - 528,0 м³/период. Для технических нужд (промывка отобранных проб и скважин) будет привозная в объеме: плановое бурение и среднее практического расхода воды до 1,5 м³ на 10 п.м. бурения, расход воды составит: 2026 год – 150 м³; для промывки проб - 2026 год – 16270,4 м³/год; 2027 и 2028 годы – 10520 м³/год; для пылеподавления – 2640 м³/год.

Намечаемая деятельность не предусматривает пользование растительными ресурсами и животным миром.

На период разведки ориентировочный валовый выброс загрязняющих веществ в атмосферу составит - 4,67397 тонн/год. Азота диоксид (2 класс опасности), азота оксид (3 класс опасности), углерод (3 класс опасности), сера диоксид (3 класс опасности), углерод оксид (4 класс опасности), бенз/а/апирен (1 класс опасности), формальдегид (2 класс опасности), алканы C12-19 /в пересчете на C/ (4 класс опасности), пыль неорганическая, содержащая двуокись кремния в %: 70-20 (3 класс опасности).

На период разведки объем образующихся отходов ориентировочно составит 2,9891 т/год.

В процессе намечаемой производственной деятельности на промышленной площадке предприятия предполагается образование следующих отходов:

- Промасленная ветошь – 0,0191 тонн. Образуется процессе использования тканевого материала для протирки механизмов, деталей и машин;
- ТБО – 2,47 тонн. Бытовые отходы образуются в результате пребывания персонала;
- Лом черных металлов – 0,5 тонн. Образуется при проведении ремонтных работ на территории, при этом образуются обрезки металлов. Также могут быть бракованные детали, не подлежащие восстановлению. **Итого: 2,9891 тонн.**

Намечаемая деятельность не предполагает наличие сбросов загрязняющих веществ.

Краткая характеристика компонентов окружающей среды

Текущее состояние компонентов окружающей среды участка намечаемой деятельности (близ села Екидин) Костанайской области сформировано под влиянием природно-климатических условий степной зоны и длительного сельскохозяйственного освоения. Территория характеризуется равнинным, слабоволнистым рельефом и преимущественным использованием земель под пашни и пастбища, что определяет основные направления антропогенной нагрузки.

Климат района резко континентальный, с холодной продолжительной зимой и тёплым засушливым летом. Средняя температура воздуха в январе составляет от –21,2 °С, в июле – от +33,3 °С. Среднегодовое количество атмосферных осадков составляет 136,5 мм, большая часть которых выпадает в весенне-летний период. Средняя скорость ветра за год – 3,7 м/с.

Состояние атмосферного воздуха на рассматриваемой территории оценивается как удовлетворительное, поскольку крупные промышленные источники загрязнения отсутствуют, а основное влияние оказывают автотранспорт, сельскохозяйственная техника и индивидуальные источники теплоснабжения, использующие твёрдое топливо. Загрязнение атмосферного воздуха носит локальный и сезонный характер и в целом соответствует условиям сельского населённого пункта.

Земельные ресурсы представлены в основном чернозёмными и тёмно-каштановыми почвами, обладающими высоким сельскохозяйственным потенциалом, однако в условиях интенсивного земледелия и пастбищного использования отмечаются процессы ветровой и водной эрозии, снижение содержания гумуса и локальная деградация пастбищ.

Растительный покров относится к степному типу и представлен ковылём, типчаком, полынью и разнотравьем, при этом значительная часть естественной растительности трансформирована в результате распашки земель.



Животный мир представлен видами, адаптированными к степным условиям, включая мелких млекопитающих и степных птиц; редкие и исчезающие виды в пределах участка намечаемой деятельности не выявлены.

В целом экологическое состояние территории участка намечаемой деятельности (близ села Екидин) оценивается как относительно стабильное, с умеренной антропогенной нагрузкой, обусловленной преимущественно сельскохозяйственной деятельностью.

Трансграничные воздействия на окружающую среду не ожидаются.

Намечаемая деятельность: разведка твердых полезных ископаемых на участке на участке Кара-Торгай в районе г. Аркалык Костанайской области Блоки: М-42-85-(10д-5б-3,4,8,9), согласно пп.7.12 п.7 раздела 2 приложения 2 (разведка твердых полезных ископаемых с извлечением горной массы и перемещением почвы для целей оценки ресурсов твердых полезных ископаемых) Экологического кодекса Республики Казахстан от 02.01.2021 года №400-VI, *относится ко II категории.*

Выводы о необходимости или отсутствия проведения обязательной оценки воздействия на окружающую среду

Рассмотрев заявление о намечаемой деятельности ТОО «ARES PROJECT» и руководствуясь п.26 Инструкции по организации и проведению экологической оценки, утвержденной Приказом Министра экологии, геологии и природных ресурсов Республики Казахстан от 30 июля 2021 года № 280 (далее – *Инструкция*), РГУ «Департамент экологии по Костанайской области» выявлены следующие возможные воздействия на окружающую среду согласно п.25 Инструкции.



Согласно предоставленным РГУ «Костанайская областная территориальная инспекция лесного хозяйства и животного мира» учетным данным охотпользователей, в указанных координатах встречаются животные, постоянно или временно обитающие и занесенные в Красную Книгу РК, лебедь-кликун, журавль-красавка, стрепет, степной орел, ввиду чего реализация деятельности может повлиять на их пути миграции и ареал обитания.

Кроме того, согласно данным РГУ «Тобол-Торгайская бассейновая инспекция по регулированию использования и охране водных ресурсов», в границах рассматриваемого участка имеются поверхностные водные объекты – река Кара Торгай, приток р. Кара Торгай – временный водоток без названия и южнее участка протекает второй приток р. Кара Торгай - временный водоток без названия, в результате возможно влияние на состояние водных объектов, оказание воздействия на компоненты природной среды (водотоки или другие водные объекты) и создание рисков загрязнения земель или водных объектов (поверхностных и подземных) в результате попадания в них загрязняющих веществ.

Согласно требованиям, п. 27 выполнена оценка существенности указанных воздействий, которые признаны существенными согласно условиям, предусмотренным п. 28 Инструкции.

На основании вышеизложенного, проведение оценки воздействия на окружающую среду является обязательной согласно пп.пп. 1, 8, 9, 15, 16, 24 п.25 и пп. 4 п.29 Инструкции.

Заключение об определении сферы охвата оценки воздействия на окружающую среду и (или) скрининга воздействий намечаемой деятельности выдано на основании ст.69 Кодекса и Правил оказания государственных услуг в области охраны окружающей среды, утвержденных Приказом Министра экологии, геологии и природных ресурсов Республики Казахстан от 2 июня 2020 года № 130 (п.5 Перечня основных требований к оказанию государственной услуги «Выдача заключения об определении сферы охвата оценки воздействия на окружающую среду и (или) скрининга воздействий намечаемой деятельности»).

 Тарасенко К.В.
 50-14-37





110000, Костанай қаласы, Гоголь к., 75
тел/факс: (7142) 50-16-00, 50-14-56

110000, г. Костанай, ул. Гоголя, 75
тел/факс: (7142) 50-16-00, 50-14-56

ТОО «ARES PROJECT»

Заключение об определении сферы охвата оценки воздействия на окружающую среду

На рассмотрение представлены: Заявление о намечаемой деятельности ТОО «ARES PROJECT».

(перечисление комплектности представленных материалов)

Материалы поступили на рассмотрение: № KZ25RYS01562979 от 28.01.2026 года.
(дата, номер входящей регистрации)

Общие сведения

Проектом предусматривается разведка твердых полезных ископаемых на участке на участке Кара-Торгай в районе г. Аркалык Костанайской области Блоки: М-42-85-(10д-56-3,4,8,9) Лицензия №1944-EL от 11 января 2023 г..

Географические координаты участка работ:

1. 49° 30' 00" с.ш; 66° 17' 00" в.д;
2. 49° 30' 00" с.ш; 66° 19' 00" в.д;
3. 49° 28' 00" с.ш; 66° 19' 00" в.д;
4. 49° 28' 00" с.ш; 66° 17' 00" в.д.

Площадь топогеодезических работ – 8,8 км².

Начало работ: 2026 год (второй квартал), окончание: 11 января 2029 г.

Краткая характеристика компонентов окружающей среды

Текущее состояние компонентов окружающей среды участка намечаемой деятельности (близ села Екидин) Костанайской области сформировано под влиянием природно-климатических условий степной зоны и длительного сельскохозяйственного освоения. Территория характеризуется равнинным, слабоволнистым рельефом и преимущественным использованием земель под пашни и пастбища, что определяет основные направления антропогенной нагрузки.

Климат района резко континентальный, с холодной продолжительной зимой и тёплым засушливым летом. Средняя температура воздуха в январе составляет от –21,2 °С, в июле – от +33,3 °С. Среднегодовое количество атмосферных осадков составляет 136,5 мм, большая часть которых выпадает в весенне-летний период. Средняя скорость ветра за год – 3,7 м/с.

Состояние атмосферного воздуха на рассматриваемой территории оценивается как удовлетворительное, поскольку крупные промышленные источники загрязнения отсутствуют, а основное влияние оказывают автотранспорт, сельскохозяйственная техника и индивидуальные источники теплоснабжения, использующие твёрдое топливо. Загрязнение атмосферного воздуха носит локальный и сезонный характер и в целом соответствует условиям сельского населённого пункта.



Земельные ресурсы представлены в основном чернозёмными и тёмно-каштановыми почвами, обладающими высоким сельскохозяйственным потенциалом, однако в условиях интенсивного земледелия и пастбищного использования отмечаются процессы ветровой и водной эрозии, снижение содержания гумуса и локальная деградация пастбищ.

Растительный покров относится к степному типу и представлен ковылём, типчаком, полынью и разнотравьем, при этом значительная часть естественной растительности трансформирована в результате распашки земель.

Животный мир представлен видами, адаптированными к степным условиям, включая мелких млекопитающих и степных птиц; редкие и исчезающие виды в пределах участка намечаемой деятельности не выявлены.

В целом экологическое состояние территории участка намечаемой деятельности (близ села Екидин) оценивается как относительно стабильное, с умеренной антропогенной нагрузкой, обусловленной преимущественно сельскохозяйственной деятельностью.

Трансграничные воздействия на окружающую среду не ожидаются.

Выводы

Проект отчета о возможных воздействиях должен быть подготовлен в соответствии с п.4 статьи 72 Кодекса с учетом следующих замечаний и предложений государственных органов и общественности согласно протоколу, размещенному на Едином экологическом портале – <https://ecoportal.kz>:

1. По итогам рассмотрения заявления РГУ «Департамент санитарно-эпидемиологического контроля Костанайской области»: До ввода в эксплуатацию объекта необходимо обеспечить исполнение требований нормативных правовых актов в сфере санитарно-эпидемиологического благополучия населения:

- установить санитарно-защитную зону согласно требованиям Санитарных правил «Санитарно-эпидемиологические требования к санитарно-защитным зонам объектов (далее – СЗЗ), являющихся объектами воздействия на среду обитания и здоровье человека» утвержденным приказом Министра здравоохранения Республики Казахстан от 11 января 2022 года № ҚР ДСМ-2 с получением санитарно-эпидемиологического заключения;

- получить разрешительные документы (санитарно-эпидемиологическое заключение, уведомление) в соответствии с требованиями Закона Республики Казахстан «О разрешениях и уведомлениях»;

- согласно пункту 6 Санитарных правил №114 «Санитарно-эпидемиологические требования к организации и проведению санитарно-противоэпидемических, санитарно-профилактических мероприятий по предупреждению особо опасных инфекционных заболеваний» утвержденных приказом Министра здравоохранения Республики Казахстан от 12 ноября 2021 года № ҚР ДСМ-114, в СЗЗ стационарно-неблагополучных и почвенных очагов сибирской язвы *не допускается отвод земельных участков для проведения агромелиоративных, изыскательских, гидромелиоративных, строительных работ, связанных с выемкой и перемещением грунта сибирязвенных захоронений, затоплением, а также передача в аренду, продажа земельных участков.*

- Обеспечить соблюдение требований Санитарных правил «Санитарно-эпидемиологические требования к зданиям и сооружениям производственного назначения» утвержденных приказом Министра здравоохранения Республики Казахстан правил от 3 августа 2021 года № ҚР ДСМ-72, «Санитарно-эпидемиологические требования к сбору, использованию, применению, обезвреживанию, транспортировке, хранению и захоронению отходов производства и потребления», утв. приказом и.о. Министра здравоохранения Республики Казахстан от 25 декабря 2020 года № ҚР ДСМ-331/2020;

- обеспечить своевременное прохождение периодических медицинских осмотров работающего персонала согласно приказу и.о. Министра здравоохранения Республики Казахстан от 15 октября 2020 года № ҚР ДСМ-131/2020 «Об утверждении целевых групп лиц, подлежащих обязательным медицинским осмотрам, а также правил и периодичности их проведения, объема лабораторных и функциональных исследований, медицинских противопоказаний, перечня вредных и (или) опасных производственных факторов, профессий



и работ, при выполнении которых проводятся предварительные обязательные медицинские осмотры при поступлении на работу и периодические обязательные медицинские осмотры и правил оказания государственной услуги «Прохождение предварительных обязательных медицинских осмотров».

- соблюдение требований Санитарных правил от 20 февраля 2023 года № 26 «Санитарно-эпидемиологические требования к водоемким объектам, местам водозабора для хозяйственно-питьевых целей, хозяйственно-питьевому водоснабжению и местам культурно-бытового водопользования и безопасности водных объектов».

- соблюдение гигиенических нормативов к физическим факторам, оказывающим воздействие на человека от 16 февраля 2022 года № ҚР ДСМ-15, гигиенических нормативов к обеспечению радиационной безопасности от 2 августа 2022 года № ҚР ДСМ-71, гигиенических нормативов к атмосферному воздуху в городских и сельских населенных пунктах, на территориях промышленных организаций от 2 августа 2022 года № ҚР ДСМ-70, гигиенических нормативов показателей безопасности хозяйственно-питьевого и культурно-бытового водопользования, утв. Приказом Министра здравоохранения Республики Казахстан от 24 ноября 2022 года № ҚР ДСМ-138.

2. ГУ «Управление предпринимательства и индустриально-инновационного развития акимата Костанайской области»: необходимо соблюдение требований Кодекса РК «О недрах и недропользовании» от 27 декабря 2017 года.

3. РГУ «Тобол-Торгайская межобластная бассейновая инспекция рыбного хозяйства»: при осуществлении деятельности необходимо обеспечить соблюдение требований статей 12 и 17 Закона Республики Казахстан «Об охране, воспроизводстве и использовании животного мира».

4. ГУ «Управление сельского хозяйства и земельных отношений акимата Костанайской области»: необходимо соблюдение установленных норм, указанных в ст. 140 (Охрана земель) Земельного Кодекса Республики Казахстан, в том числе:

– рекультивацию нарушенных земель, восстановление их плодородия, других полезных свойств земли и своевременное вовлечение в хозяйственный оборот;

– снятие, сохранение и использование плодородного слоя почвы при проведении работ, связанных с нарушением земель.

5. РГУ «Тобол-Торгайская бассейновая инспекция по регулированию использования и охране водных ресурсов»:

При намерении проведения работ на рассматриваемой территории необходимо соблюдение следующих условий:

1. Разработать проект установления водоохраных зон и полос участков временных водотоков без названия в пределах рассматриваемой территории и утвердить Постановлением акимата Костанайской области в порядке, установленном действующим законодательством;

2. Соблюдать режим хозяйственного использования в пределах водоохраных зон и полос р.Кара Торгай, согласно приложения 2 к Постановлению;

3. Не допускать проведение операций по недропользованию на территории земель водного фонда, согласно п.п. 3 п.3 ст.25 Кодекса Республики Казахстан «О недрах и недропользовании», пп.1 п.1 ст.86 Кодекса;

4. Неукоснительное соблюдение режима и особых условий хозяйственного использования на водном объекте, в пределах водоохраных зон и полос, согласно ст.86 Кодекса;

5. Порядок хозяйственной деятельности на водных объектах, в водоохраных зонах и полосах определяется в рамках проектов, согласованных с бассейновыми водными инспекциями, государственным органом в сфере санитарно-эпидемиологического благополучия населения, местными исполнительными органами области, города республиканского значения, столицы и иными заинтересованными государственными органами, п.5 ст.86 Кодекса;

6. В случае забора и (или) использовании водных ресурсов из поверхностных и подземных источников с применением сооружений или технических устройств, указанных в ст.45 Кодекса, необходимо оформить Разрешение на специальное водопользование, а также



согласно Правил «Об утверждении правил оказания государственных услуг в области регулирования использования водного фонда», утвержденных Министерством водных ресурсов и ирригации Республики Казахстан от 14 октября 2025 года № 264-НҚ оказания государственной услуги «Разрешение на специальное водопользование»;

7. При возможном оказании производственной деятельности отрицательного влияния на состояние подземных вод, физические и юридические лица обязаны вести мониторинг подземных вод и своевременно принимать меры по предотвращению загрязнения и истощения водных ресурсов и вредного воздействия вод (п.1 ст.92 Кодекса).

При этом, в контурах месторождений и участков подземных вод, которые используются или могут быть использованы для питьевого водоснабжения, запрещаются проведение операций по недропользованию. (п. 5 ст. 92 Кодекса).

При геологическом изучении недр, разведке и добыче полезных ископаемых, проведении операций по использованию пространства недр недропользователи обязаны принимать меры по предупреждению загрязнения и истощения подземных вод (п. 8 ст. 92 Кодекса);

8. Соблюдение норм водного законодательства Республики Казахстан и иных нормативно-правовых актов Республики Казахстан в области использования и охраны водного фонда.

6. РГУ «Северо-Казахстанский межрегиональный департамент геологии «Севказнедра»:

Необходимо проводить операции по недропользованию в соответствии с нормами Кодекса РК «О недрах и недропользовании».

Кроме того, в соответствии с подпунктом 4 пункта 1 Минимальных требований по разведке месторождений твердых полезных ископаемых, утвержденных Приказом и.о. Министра промышленности и строительства Республики Казахстан от 5 апреля 2024 года № 122 недропользователю необходимо обеспечить предоставление утвержденного и согласованного в соответствии с законодательством РК плана разведки на электронных носителях в территориальное подразделение уполномоченного органа по изучению недр до начала разведочных работ. План разведки должен соответствовать инструкции по составлению плана разведки твердых полезных ископаемых, утвержденной Совместным приказом Министра по инвестициям и развитию Республики Казахстан от 15 мая 2018 года №331 и Министра энергетики Республики Казахстан от 21 мая 2018 года №198.

7. РГУ «Департамент экологии по Костанайской области»:

1. Устранить разночтения в номере и дате выдачи лицензии, на основании которой планируется проведение работ.

2. Отсутствует информация о снятии, временном складировании плодородного слоя почвы.

3. До начала проведения на участке работ, необходимо разработать проект установления водоохраных зон и полос водных объектов - участков временных водотоков без названия в пределах рассматриваемой территории и утвердить акиматом Костанайской области с вынесением Постановления, согласно п.2 статьи 85 Водного Кодекса РК.

4. В случае проведения проектных работ вблизи водных объектов необходимо учесть требования ст.85, 86 Водного кодекса РК.

5. В случае забора и (или) использования водных ресурсов из поверхностных и подземных источников с применением сооружений или технических устройств, хозяйствующему субъекту необходимо оформить Разрешение на специальное водопользование в соответствии ст. 45 Водного Кодекса, а также согласно приложению 1 Правил «Об утверждении правил оказания государственных услуг в области регулирования использования водного фонда», утвержденным исполняющего обязанности министра Экологии, геологии и природных ресурсов Республики Казахстан от 11 сентября 2020 года № 216 оказания государственной услуги «Разрешение на специальное водопользование».

6. Отобразить сведения об источниках воды на технические нужды.

7. Также отразить сведения об объемах водоотведения и предоставить информацию о месте сбора и утилизации сточных вод.



8. Предусмотреть выполнение экологических требований при использовании земель согласно ст.238 Экологического кодекса Республики Казахстан.

9. Предусмотреть мероприятия по недопущению образования опасных отходов или снижению объемов образования.

10. Не допускать устройства стихийных свалок мусора и строительных отходов.

11. Отобразить информацию об образовании шлама при бурении и технологию очистки отработанного бурового раствора от шлама.

12. Согласно пп.7 п.2 ст.397 Экологического кодекса Республики Казахстан при операциях по недропользованию должны проводиться работы по утилизации шламов и нейтрализации отработанного бурового раствора, буровых, карьерных и шахтных сточных вод для повторного использования в процессе бурения, возврата в окружающую среду в соответствии с установленными требованиями. Кроме этого при применении буровых растворов на углеводородной основе (известково-битумных, инвертно-эмульсионных и других) должны быть приняты меры по предупреждению загазованности воздушной среды.

13. Отобразить область воздействия объекта с учетом намечаемой деятельности предприятия согласно требованиям ст. 202 Экологического кодекса РК.

14. Разработать план действий при аварийных ситуациях по недопущению и (или) ликвидации последствий загрязнения окружающей среды (загрязнении земельных ресурсов, атмосферного воздуха и водных ресурсов) по отдельности.

15. Предусмотреть внедрение мероприятий согласно приложению 4 к Экологическому кодексу Республики Казахстан.

16. Ввиду наличия на территории проектируемых работ краснокнижных видов птиц, с целью исключения отрицательного воздействия на животный мир, необходимо предусмотреть мероприятия по сохранению среды обитания и условий размножения объектов животного мира, путей миграции и мест концентрации животных, а также обеспечить неприкосновенность участков, представляющих особую ценность в качестве среды обитания диких животных, в том числе редких и находящихся под угрозой исчезновения видов животных в соответствии со ст.13, 14, 15, 17 Закона Республики Казахстан «Об охране, воспроизводстве и использовании животного мира», также физические и юридические лица обязаны принимать меры по охране редких и находящихся под угрозой исчезновения видов растений и животных согласно п.2 ст.78 Закона Республики Казахстан «Об особо охраняемых природных территориях» и ст.257 Экологического кодекса Республики Казахстан.

17. Мероприятия по охране животного мира согласовать с уполномоченным органом в области охраны воспроизводства и использования животного мира согласно требованиям, ст.16 Закона Республики Казахстан «Об охране, воспроизводстве и использовании животного мира».

18. Учитывая, что проектируемые работы осуществляются на землях государственного лесного фонда, при их реализации необходимо соблюдать требования статьи 54 Лесного кодекса Республики Казахстан и Правил проведения в государственном лесном фонде работ, не связанных с ведением лесного хозяйства и лесопользованием (приказ Министра экологии, геологии и природных ресурсов Республики Казахстан от 31 марта 2020 года № 85). Не допускается начало работ без получения решения местного исполнительного органа на осуществление деятельности в гослесфонде и без согласования с территориальной инспекцией лесного хозяйства и животного мира и лесничеством. До подачи заявления на экологическое разрешение необходимо наличие вышеуказанных разрешительных материалов и согласований с органом в области охраны лесной растительности.

19. Учесть замечание Северо-Казахстанской региональной инспекции геологии и недропользования межрегионального департамента «Севказнедра».

20. Необходимо предоставить справочные данные уполномоченного органа о наличии/отсутствии подземных питьевых вод на проектируемом участке, с согласованием проектных решений (ст. 35, 37 Водного кодекса РК).

21. Согласно п.4 статьи 225 Экологического Кодекса, если при проведении операций по недропользованию происходит незапроектированное вскрытие подземного водного объекта, недропользователь обязан незамедлительно принять меры по охране подземных водных



объектов в порядке, установленном водным законодательством Республики Казахстан, и сообщить об этом в уполномоченные государственные органы в области охраны окружающей среды, использования и охраны водного фонда, по изучению недр, государственный орган в сфере санитарно-эпидемиологического благополучия населения. В этой связи, необходимо предусмотреть мероприятия по предотвращению загрязнения подземных вод в процессе деятельности месторождения и предоставить план мероприятий по охране подземных вод.

22. При осуществлении хозяйственной и иной деятельности на земельном участке соблюдать строительные, экологические, санитарно-гигиенические и иные специальные требования (нормы, правила, нормативы).

23. Придерживаться границ оформленного земельного участка и не допускать устройство стихийных свалок мусора и строительных отходов.

24. Предусмотреть объекты временного накопления отходов в соответствии с требованиями законодательства РК, для безопасного хранения и недопущения смешивания отходов.



25. Предусмотреть выполнение экологических требований по защите атмосферного воздуха - проведение работ по пылеподавлению на объектах недропользования, согласно требований пп.9 п.1 приложения 4 к Экологическому кодексу Республики Казахстан.

26. Так как проведение проектных работ планируется с использованием технологического транспорта, необходимо предусмотреть соблюдение экологических требований по охране атмосферного воздуха при эксплуатации транспортных и иных передвижных средств согласно требованиям ст.208 Экологического кодекса Республики Казахстан.

27. Ввиду того, что планируемый вид деятельности относится к экологически опасным (п.1 Приказа и.о. Министра экологии, геологии и природных ресурсов Республики Казахстан от 27 июля 2021 года № 271 «Об утверждении Перечня экологически опасных видов хозяйственной и иной деятельности»), необходимо предусмотреть наличие договора об обязательном экологическом страховании согласно ст.129 Кодекса.

Заключение об определении сферы охвата оценки воздействия на окружающую среду выдано на основании ст.71 Кодекса и Правил оказания государственных услуг в области охраны окружающей среды, утвержденных Приказом Министра экологии, геологии и природных ресурсов Республики Казахстан от 2 июня 2020 года № 130 (п.5 Перечня основных требований к оказанию государственной услуги «Выдача заключения об определении сферы охвата оценки воздействия на окружающую среду и (или) скрининга воздействий намечаемой деятельности»).

В соответствии с пп.3 п.1 ст. 4 Закона РК «О государственных услугах» от 15.04.2013 г. №88-V, услугополучатели имеют право обжаловать решения, действия (бездействия) услугодателя и (или) их должностных лиц по вопросам оказания государственных услуг в порядке, установленном законодательными актами Республики Казахстан.

 Тарасенко К.В.
 50-14-37

Руководитель департамента

Елеусенов Куаныш Еркенович



