

Ашық жиналыс нысанындағы қоғамдық тыңдаулар хаттамасы

1. Қызметті жүзеге асырылатын немесе әсері тигізілетін аумақта орналасқан тиісті әкімшілік-аумақтық бірліктің (облыстардың, республикалық маңызы бар қалалардың, астананың, аудандардың, облыстық және аудандық маңызы бар қалалардың) жергілікті атқарушы органының немесе тиісті әкімшілік-аумақтық бірліктің (ауылдардың, кенттердің, ауылдық округтердің) әкім аппаратының атауы:

"Мойынқұм ауданы Шығанақ ауылдық округі әкімінің аппараты" мемлекеттік мекемесі

2. Қоғамдық тыңдаулардың мәні: «Жамбыл облысындағы «Шығанақ» учаскесінде L-43-100-(10е-5г-1), L-43-100-(10е-5г-6), L-43-100-(10е-5г-7) (частично), L-43-100-(10е-5г-8) (частично), L-43-100 (10е-5г-9)(частично), L-43-100-(10е-5в-4), L-43-100-(10е-5в-5) блоктар бойынша қатты пайдалы қазбаларды барлау жоспарына» қатысты ықтимал әсерлер туралы есеп.

3. Қоғамдық тыңдауларға шығарылатын құжаттар жолданған қоршаған ортаны қорғау саласындағы уәкілетті органның және жергілікті атқарушы органның (облыстардың, республикалық маңызы бар қалалардың, астананың, аудандардың, облыстық және аудандық маңызы бар қалалардың) немесе тиісті әкімшілік-аумақтық бірліктің (ауылдардың, кенттердің, ауылдық округтердің) әкімі аппаратының атауы:

«Жамбыл облысының табиғи ресурстар және табиғат пайдалануды реттеу басқармасы» мемлекеттік мекемесі

4. Жоспарланып отырған қызметтің орналасқан жері:

Жамбыл облысы, Мойынқұм ауданы, Шығанақ ауылдық округі. Учаскенің координаттары: 1)73° 53' 00" Ш.Б. 45° 05' 00" С.Е.; 2)73° 56' 00" Ш.Б. 45° 05' 00" С.Е.; 3)73° 56' 00" Ш.Б. 45° 04' 00" С.Е. 4)73° 59' 00" Ш.Б. 45° 04' 00" С.Е.; 5)73° 59' 00" Ш.Б. 45° 03' 00" С.Е.; 6)73° 55' 00" Ш.Б. 45° 03' 00" С.Е.; 7)73° 55' 00" Ш.Б. 45° 04' 00" С.Е.; 8)73° 53' 00" Ш.Б. 45° 04' 00" С.Е.

5. Жоспарланып отырған қызметтің ықтимал әсеріне ұшырайтын барлық әкімшілік-аумақтық бірліктердің атауы: Жамбыл облысы, Мойынқұм ауданы, Шығанақ ауылдық округі.

6. Инициатордың реквизиттері мен байланыс деректері: «Kazakhstan Discover Mining Company Ltd» ЖҚ, БСН 241140900225, почта индексі 010000, Астана қаласы Есіл ауданы, Сығанақ көшесі 45, директоры-Ғылымбек Мұралбек, тел: 8-771-834-90-42, daumbekova@mail.ru.

7. Ықтимал әсерлер туралы есептерді дайындаушылардың, стратегиялық экологиялық бағалау есептерін әзірлеуге тартылған сыртқы сарапшылардың немесе мемлекеттік экологиялық сараптама объектілерінің құжаттамасын әзірлеушілердің реквизиттері мен байланыс деректері: Жауапкершілігі шектеулі серіктестік «РУДПРОЕКТ», Астана қаласы, Ақарыс көшесі, 37, e-mail: rudproject@mail.ru, тел.: +7 777 118 1401

8. Қоғамдық тыңдаулардың өткізілетін күні, уақыты және орны (қоғамдық тыңдаулардың ашық отырысының күні(-тері) мен уақыты):

Қатысушыларды тіркеудің басталу уақыты: 12.03.2026 ж., сағат 09:50

Қоғамдық тыңдаулардың басталу уақыты: 12.03.2026 ж., сағат 10:00

Қоғамдық тыңдаулардың аяқталу уақыты: 12.03.2026 ж., сағат 10:30

Өткізу орны: Жамбыл облысы Мойынқұм ауданы Шығанақ ауылдық округі, Шығанақ ауылы, Шығанақ ауыл клубының ғимараты, Абая 1 көшесі, сондай-ақ QOSYL платформасы арқылы: <https://meet.qosyl.kz/meeting?room=932166114644> конференция идентификаторы: 932-166-114-644.

9. Инициатордың сұрау хатының көшірмесі және жергілікті атқарушы органдардың (облыстардың, республикалық маңызы бар қалалардың, астананың) қоғамдық тыңдауларды өткізу шарттарын келісу туралы жауабының көшірмесі осы қоғамдық тыңдаулар хаттамасына қоса тіркелген.

10. Қатысушыларды тіркеу парағы осы қоғамдық тыңдаулар хаттамасына қоса тіркелген.

11. Қоғамдық тыңдауларды өткізу туралы ақпарат келесі тәсілдермен қазақ және орыс тілдерінде таратылды:

1) Біріккен экологиялық порталында;

2) Жергілікті атқарушы органның (облыстардың, республикалық маңызы бар қалалардың, астананың) ресми интернет-ресурсында немесе құжатты әзірлеген мемлекеттік органның ресми интернет-ресурсында – Біріккен экологиялық порталында (<https://ndbecology.gov.kz/>) және Жергілікті атқарушы орган сайтында (<https://www.gov.kz/memleket/entities/zhambyl-tabigat?lang=ru>), «Қоғамдық тыңдаулар» бөлімінде.

3) Баспасөз құралдарында, соның ішінде кемінде бір газетте және кемінде бір теле-немесе радиобағдарлама арқылы, сәйкес әкімшілік-аумақтық бірліктердің (облыстардың, республикалық маңызы бар қалалардың, астананың) аумағында толық немесе жартылай таратылатын, қоғамдық тыңдаулардың басталу күнінен кемінде жиырма жұмыс күні бұрын жарияланды:

2026 жылғы 30.01 күні №7187 «Мойынқұм таңы» газетінің көшірмесі қоса тіркелген.

(Газеттегі хабарландырудың атауы, нөмірі және жарияланған күні, хабарландырудың сканерленген көшірмесімен қоса: газеттің бірінші бетінің және қоғамдық тыңдаулар өткізу туралы хабарландыру орналасқан бетінің сканерленген көшірмеле)

«NS ТҰРАЗ» радиостанциясы 2026 жылғы 27.01, 28.01, 05.03 күндері радиохабар таратылды.

Теле немесе радиобағдарламаның атауы, хабарландырудың жарияланған күні: теле немесе радиобағдарламада қоғамдық тыңдаулар туралы хабарландырудың бейне- және аудиожазбасы электронды тасымалдағышта қоғамдық тыңдаулар хаттамасына қосымша ретінде тіркеледі (жарияланады).

4) Сәйкес әкімшілік-аумақтық бірліктердің (облыстардың, республикалық маңызы бар қалалардың, астана, аудандар, облыстық және аудандық маңызы бар қалалар, ауылдар, кенттер, ауылдық округтер) аумағында, мүдделі қоғам үшін қолжетімді орындарда, 1 хабарландыру мөлшерінде, мекен-жайы бойынша: Жамбыл облысы Мойынқұм ауданы Шығанақ ауылдық округі әкімінің аппаратының хабарландыру тақтасында. Фотоматериалдар осы қоғамдық тыңдаулар хаттамасына қоса тіркелген.

12. Қоғамдық тыңдауларға қатысушылардың шешімдері:

Хатшы Сеиткожина Д.А.-ны қолдау бойынша дауыс беру нәтижесі: «қолдады» – 14 қатысушы, «қарсы болды» – 0 қатысушы, «қалыс қалды» – 0 қатысушы.

(Хатшыны таңдау туралы. Қоғамдық тыңдауларға қатысушылардың саны көрсетіледі: «қолдады», «қарсы болды», «қалыс қалды»)

Регламент жобасын қолдау бойынша дауыс беру нәтижесі: «қолдады» – 14 қатысушы, «қарсы болды» – 0 қатысушы, «қалыс қалды» – 0 қатысушы.

(Регламентті бекіту туралы. Қоғамдық тыңдауларға қатысушылардың саны көрсетіледі: «қолдады», «қарсы болды», «қалыс қалды»)

13. Барлық тыңдалған баяндамалар туралы ақпарат:

Ержан Назерке Ержанқызы – эколог, ЖШС «РУДПРОЕКТ».

Баяндаманың тақырыбы: «Жамбыл облысындағы «Шығанак» учаскесінде L-43-100-(10е-5г-1), L-43-100-(10е-5г-6), L-43-100-(10е-5г-7) (частично), L-43-100-(10е-5г-8) (частично), L-43-100 (10е-5г-9)(частично), L-43-100-(10е-5в-4), L-43-100-(10е-5в-5) блоктар бойынша қатты пайдалы қазбаларды барлау жоспарына» қатысты ықтимал әсерлер туралы есеп, бет саны: 4 бет, презентация: 14 бет.

Қоғамдық тыңдауларға шығарылатын құжаттар бойынша баяндамалардың мәтіндері осы қоғамдық тыңдаулар хаттамасына қоса тіркелген.

14. Қоғамдық тыңдаулар хаттамасының ажырамас бөлігі болып табылатын жинақталған кесте, ол мүдделі мемлекеттік органдар мен қоғам өкілдерінің жазбаша түрде осы (Ережелерге сәйкес) немесе 18-бап бойынша қоғамдық тыңдаулар барысында айтылған барлық ескертулері мен ұсыныстарын қамтиды; әрбір ескерту мен ұсынысқа тақырыбына нақты қатысы жоқ ескертулер мен ұсыныстар кестеге «қоғамдық тыңдаулар тақырыбына қатысы жоқ» деп белгіленіп енгізіледі.

15. Қоғамдық тыңдауларға қатысушылардың жобалар мен қарастырылып отырған құжаттардың сапасы туралы пікірі (түсінуге толықтылығы мен қолжетімділігіне қатысты негіздемесімен), тыңдалған баяндамалар туралы пікірі, оларды жақсарту жөніндегі ұсыныстары: жоқ.

16. Қоғамдық тыңдаулар хаттамасына шағымдану Қазақстан Республикасының әкімшілік процессуалдық-процедуралық кодексіне сәйкес сот немесе сотқа дейінгі тәртіпте жүзеге асырылуы мүмкін.

17. Қоғамдық тыңдаулар төреғасы:

Дюсекова Айсулу Мусаевна – Шығанак а.о. әкімінің аппаратының бас маманы.

(Тегі, аты және әкесінің аты (бар болса), лауазымы, өкіл болып табылатын ұйымның атауы, қолы, күні)



«12» наурыз 2026ж.

18. Қоғамдық тыңдаулар хатшысы:

Сейтқожина Дамира Ардаковна – эколог, ЖШС «РУДПРОЕКТ».

(Тегі, аты және әкесінің аты (бар болса), лауазымы, өкіл болып табылатын ұйымның атауы, қолы, күні)



«12» наурыз 2026ж.

Қоғамдық тыңдаулар өткізілмес бұрын және барысында алынған ескертулер мен ұсыныстардың жинақталған кестесі

№/реттік нөмір	Қатысушылардың ескертулері мен ұсыныстары (қатысушының тегі, аты және әкесінің аты (бар болса), қызметі, өкіл болып табылатын ұйымның атауы)	Ескертулер мен ұсыныстарға жауаптар (жауап берушінің тегі, аты және әкесінің аты (бар болса), қызметі, өкіл болып табылатын ұйымның атауы)	Ескертпе (алынған ескертулер немесе ұсыныстар, «қоғамдық тыңдаулар тақырыбына қатысы жоқ»)
----------------	--	--	--

Ұсыныстар мен сұрақтар түскен жоқ

Форма письма-запроса от инициатора общественных слушаний на проведение общественных слушаний в местные исполнительные органы административно-территориальных единиц (района, города)

исходящий номер: 26502231001, Дата: 22.01.2026

(регистрационные данные письма, исходящий номер, дата)

Информируем Вас о: Проведение оценки воздействия на окружающую среду (в том числе сопровождаемой оценкой трансграничных воздействий)

(наименование в соответствии с пунктом 12 настоящих Правил)

Будет осуществляться на следующей территории: Жамбылская область, Мойынкумский район, Читановская п.а., п.Шыганак

(территория воздействия, географические координаты участка)

Предоставляем перечень административно-территориальных единиц, на территорию которых может быть оказано воздействие, и на территории которых будут проведены общественные слушания:

Предмет общественных слушаний: ОТЧЕТ о возможных воздействиях к «Плану рекультивации твердых полезных ископаемых участка «Шыганак» на блоках: L-43-100-(10е-5г-1), L-43-100-(10е-5г-6), L-43-100-(10е-5г-7) (частично), L-43-100-(10е-5г-8) (частично), L-43-100 (10е-5г-9)(частично), L-43-100-(10е-5в-4), L-43-100-(10е-5в-5) в Жамбылской области»

(тема, название общественных слушаний, предмет общественных слушаний в обязательном случае должен содержать точное наименование, место осуществления, срок намечаемой деятельности и наименование инициатора намечаемой деятельности)

Простим согласовать нижеуказанные условия проведения общественных слушаний: Жамбылская область, Мойынкумский район, Читановская п.а., п.Шыганак Абия 1, здание сельского клуба Шыганак, 12.03.2026 10:00

(место, дата и время начала проведения общественных слушаний)

Место проведения общественных слушаний в населенном (-ых) пункте (-ах) обосновано их ближайшим расположением к территории намечаемой деятельности (27 км).

Объявление о проведении общественных слушаний на казахском и русском языках будет распространено следующими способами:
газета "Мойынқум таңы", радиостанция "NS"

(наименование газет, теле- и радиоканала, где будет размещено объявление)

ГУ "Аппарат акима Шыганакского сельского округа Мойынкумского района Жамбылской области"

(расположение мест, специально предназначенных для размещения печатных объявлений (доски объявлений)

Простим также подтвердить наличие технической возможности организации видеоконференцсвязи в ходе проведения общественных слушаний.

В соответствии с Экологическим кодексом Республики Казахстан и Правилами проведения общественных слушаний, общественные слушания проводятся под председательством представителя местного исполнительного органа соответствующей административно-территориальной единицы (района, города). Местный исполнительный орган обеспечивает видео- и аудиозапись открытого собрания общественных слушаний. Электронный носитель с видео- и аудиозаписью всего хода открытого собрания общественных слушаний с начала регистрации до закрытия общественных слушаний и подведением

итогах слушаний, подлежит приобщению (публикации) к протоколу общественных слушаний.

В соответствии с требованиями законодательства просим обеспечить регистрацию участников общественных слушаний и видео- и аудиозапись общественных слушаний.»
Частная компания «Kazakhstan Discover Mining Company Ltd» (БИН: 241140900225), +7(777)-118-14-01, makazhdynovsk@bk.ru

Составитель отчета о возможных воздействиях: ТОО "ТулПроект"

(фамилия, имя и отчество (при наличии), должность, наименование организации представителем которой является подпись, контактные данные инициатора общественных слушаний).

Форма письма-ответа инициатору общественных слушаний от местных исполнительных органов административно-территориальных единиц (района, города) на проведение общественных слушаний

исходящий номер: 26502231001, Дата: 22.01.2026

(регистрационные данные письма, исходящий номер, дата)

«В ответ на Ваше письмо (исх. №26502231001, от 22.01.2026 (дата)) о согласовании предлагаемых Вами условий проведения общественных слушаний, сообщаем следующее:
«Согласовываем проведение общественных слушаний по предмету ОТЧЕТ о возможных воздействиях к Плану развития твердых полезных ископаемых участка «Пыгайто» на балансе Т-43-100-(10е-5г-1), Т-43-100-(10е-5г-6), Т-43-100-(10е-5г-7) (вместе), Т-43-100-(10е-5г-8) (вместе), Т-43-100-(10е-5г-9) (вместе), Т-43-100-(10е-5г-4), Т-43-100-(10е-5г-5) в Жамбылской области, в предлагаемую Вами 12.03.2026 10:00, Жамбылская область, Мойынкумский район, Чынгызская п.д., п.Шығанақ Абыл Т. здание сельского клуба Шығанақ/агу, место, время начала проведения общественных слушаний»

*(к причинам несогласования относятся: место проведения не относится к территории административно-территориальных единиц, на которую может быть оказано воздействие в результате осуществления намечаемой деятельности; дата и время проведения выпадает на выходные и/или праздничные дни, нерабочее время. *Поддерживаем, предлагаемыми Вами способы распространения объявлений о проведении общественных слушаний*, или *Предлагаем дополнить (заменить) следующими способами, для более эффективного информирования общественности*).*

«Подтверждаем наличие технической возможности организации видеоконференцсвязи в ходе проведения общественных слушаний».

«Перечень заинтересованных государственных органов: 1. 2.»

Частная компания «Kazakhstan Discover Mining Company Ltd» (БИН: 241140900225), +7(777)-118-14-01, mkazh@novanizerke@bk.ru

Составитель отчета о возможных воздействиях: ТОО "РусПроект"

(фамилия, имя и отчество (при наличии), должность, наименование организации представителем которой является, подпись, контактные данные инициатора общественных слушаний).

Тіркеу парағы

Әкім ОВБ
8 10:00

Қоғамдық тыңдауларға қатысушылардың тіркеу парағы

№ п/п	Қатысушының тегі, толық аты-жөні, әкесінің аты (бар болса)	Қатысушының санаты (мүдделі жұртшылықтың, мемлекеттік органның, бастамашының өкілі)	Байланыс телефон нөмірі	Қатысу форматы (жеке немесе конференц-байланыс арқылы)	Қолы (ашық жиналысқа қатысқан жағдайда)
1	Байбұлатова Мәриге Мәулябетовна	Ауыл Тұрғындары	82777 033-75 -80	офлайн	
2	Шараева Тәмиргали Бектөвтія	Ауыл Тұрғындары	8775 46476 22	офлайн	
3	Саминдрқаева Әлишира Андрасқұлы	Ауыл Тұрғындары	8705952 950	офлайн	
4	Мусаева Венера Атамановна	Ауыл тұрғындары	8705115 2449	офлайн	
5	Айманбетова Бермұса Мергенқызы	Қауып Қауыпкерлері	8771418 12-87	офлайн	
6	Мұстаев Түркістан Мұстаев	Ақпарат Сыбайлас сәйкестік	8776602 1992	офлайн	
7	Ақжолқызы И. Ураш	БҚС Маман	8771157 2632	офлайн	
8	Мусаев Кенесбай Алишолқызы	Ауыл тұрғындары	+84408 2801	офлайн	
9	Сұлтан. И.	Жауап	8177 1181401	офлайн	
10	Әбдіқалиева А.	Бас маман Әкімшілік	8776286 0756	офлайн	
11	Мұстаев Бермұса Мергенқызы	Жауап ТОО "ҚУРДАТ" 7517	8777142 7517	офлайн	
12	Сейтжанов Д. А.	Жауап ТОО "ҚУР Проект"	805388 1864	офлайн	
13	УПР Серик Оспанұлы	УПР по "Жауапкершілік"	8776 877 4553	онлайн	
14	Қызылбек. М.	ЖК Kazakhstan Distancyming	8705114 2308	офлайн	

Барлық тыңдалған баяндамалар туралы мәлімет:

«Жамбыл облысындағы «Шығанақ» учаскесінде L-43-100-(10е-5г-1), L-43-100-(10е-5г-6), L-43-100-(10е-5г-7) (частично), L-43-100-(10е-5г-8) (частично), L-43-100 (10е-5г-9)(частично), L-43-100-(10е-5в-4), L-43-100-(10е-5в-5) блоктар бойынша қатты пайдалы қазбаларды барлау жоспарына» қатысты ықтимал әсерлер туралы есеп жобасы

Қайырлы күн, құрметті жиналыс.

ҚР 02.01.2021 ж. Экологиялық кодексінің 68-бабына сәйкес көзделіп отырған қызметтің әсеріне скрининг жүргізілді, оның нәтижелері бойынша Қазақстан Республикасы Экология және табиғи ресурстар министрлігінің Экологиялық реттеу және бақылау комитеті "Жамбыл облысы бойынша экология департаменті" РММ берген 21.01.2026 ж. KZ59VWF00499228 қоршаған ортаға әсерді бағалауды қамту аясын айқындау туралы қорытынды берілді". Қоршаған ортаға әсерді бағалауды қамту аясын айқындау туралы қорытындыға сәйкес қоршаған ортаға әсерді бағалауды жүргізу қажеттілігі міндетті.

Баяндаманың мазмұны қоғамдық тыңдауларды өткізу қағидаларының 31-ші тармағының 2-ші тармақшасының талаптарына сәйкес келеді.

Мен сіздердың назарыңызға жоспарланған іс-әрекеттің қоршаған ортаға әсері туралы қысқаша ақпарат ұсынамын.

«Kazakhstan Discover Mining Company Ltd» ЖК Қазақстан Республикасы Өнеркәсіп және құрылыс министрлігімен 2025 жылғы 22 қаңтарда берілген №3089-EL қатты пайдалы қазбаларды барлауға арналған лицензияға ие. Лицензияның қолданылу мерзімі – 6 жыл.

Жоспарланып отырған қызметті іске асырудың басталу мерзімі – 2026 жылдың II тоқсаны, аяқталу мерзімі – 2030 жылдың IV тоқсаны.

Әкімшілік тұрғыдан алғанда, жоспарланып отырған «Шығанақ» барлау учаскесі Жамбыл облысы Мойынқұм ауданында орналасқан, Шығанақ ауылынан солтүстік-шығысқа қарай 1,2 км қашықтықта және Бурылбайтал ауылынан шығысқа қарай 4,4 км қашықтықта орналасқан.

«Шығанақ» учаскесінің орналасу ауданының ситуациялық картасы 1-суретте көрсетілген.

«Шығанақ» учаскесінің жалпы ауданы – 1700 га.

«Шығанақ» учаскесінің лицензиялық алаңының бұрыштық нүктелерінің координаттары 1-кестеде көрсетілген.

Қабылданған жобалық шешімдер

«Шығанақ» лицензиялық жұмыс учаскесінде тұрмыстық және өндірістік мақсаттағы объектілерді қамтитын далалық лагерь құрылатын болады. Геологиялық барлау жұмыстарын маусымдық түрде, жылдың жылы кезеңінде жүргізу жоспарлануда, бұл ауданның климаттық жағдайларына сәйкес 9 айдан аспайды, яғни жылына орта есеппен 270 күнді құрайды.

Учаскедегі жұмыс режимі – вахталық. Вахталар арасындағы ауысым әр 15 күн сайын жүзеге асырылады, тәуліктегі ауысым саны – 2, бір ауысымның ұзақтығы – 11 сағат, оның ішінде 1 сағат түскі үзіліс қарастырылған. Бір ауысымда геологиялық барлау жұмыстарына бір мезгілде тартылатын жұмысшылар саны 22 адамнан аспайды.

Жұмыстарды бастар алдында қалыңдығы 0,2 м болатын топырақ-өсімдік қабатын (ТӨҚ) міндетті түрде алу көзделеді. Алынатын ТӨҚ-тың жалпы болжамды көлемі: геологиялық барлау қазбаларын жүргізу кезінде – 280 м³ және геологиялық

барлау ұңғымаларын бұрғылау кезінде – 200 м³, барлығы 480 м³/жыл (865 т/жыл) құрайды.

Қатты пайдалы қазбалардың ресурстарын бағалау мақсатында тау жынысын алу және топырақты орын ауыстырумен байланысты геологиялық барлау жұмыстары жүргізілмейді.

Сынамаларды алу және кернді шығарып алғаннан кейін геологиялық барлау қазбалары мен бұрғылау алаңдары рекультивацияланады, тау жынысы мен ТӨҚ бастапқы жатқан орнына қайтарылады. ТӨҚ сақтау қоймасын қалыптастыру жоспарланбайды.

Аномальды учаскелер мен кен аймақтары шегінде, күндізгі бетте кенденген горизонттарды ашу мақсатында геологиялық барлау қазбаларын жүргізу жоспарлануда. Қазбалардың ұзындығы – 1 000–1 500 погон метр, ені – 1,4 м, тереңдігі – 2,5 м-ге дейін. Қазбалардың болжамды көлемі – 3 500 м³/жыл (5 250 м³/жыл). Әдісі – экскаваторлық қазу, кейіннен сынама алу арқылы.

Сонымен қатар, кен денелерін созылымы мен еңісі бойынша зерттеу мақсатында іздеу-бағалау бұрғылау жұмыстарын жүргізу жоспарлануда. Жалпы көлемі – шамамен 5 000 погон метр/жыл, ұңғымалардың тереңдігі – 100-ден 300 м-ге дейін. Бұрғылау барлық интервалдарда керн алумен колонкалық әдіспен жүргізіледі. Ұңғымалардың диаметрі – 63 мм, ұңғымалардың болжамды саны – жылына 20 дана. Бұрғылау жұмыстары ұңғымаларды қарқынды жуу арқылы жүргізіледі және қоршаған ортаны ластау көзі болып табылмайды.

«Шығанақ» учаскесінде барлау жоспарын орындау аясында алтын құрамды кендерді (Au) және ілеспе компоненттерді (Pb, Ag, Cu, As) анықтауға, бағалауға және оларды кейінгі игеруге дайындауға бағытталған геологиялық барлау жұмыстарының кешенін жүргізу көзделеді. Жұмыстар Қазақстан Республикасының «Жер қойнауы және жер қойнауын пайдалану туралы» Кодексінің талаптарына сәйкес жүзеге асырылады.

Қажетті жабдықтардың тізімі презентацияның 2-кестесінде келтірілген.

Атмосфералық ауаға әсері

Қарастырылып отырған аумақта жалпы 4 ұйымдастырылмаған және 1 ұйымдастырылған ластаушы көз жұмыс істейтін болады.

Талдау көрсеткендей, атмосфералық ауаға 10 ластаушы зат шығарылатын болады: азот диоксиді, азот оксиді, көміртек (кұмырсқа / сажа), күкірт диоксиді, күкіртсутек, көміртек оксиді, бенз(а)пирен, формальдегид, қаныққан көмірсутектер және кремний диоксидін % бойынша (70–20%) қамтитын бейорганикалық шаң.

Санитарлық-қорғау аймағы

Кәсіпорындағы қызметтің бұл түрі ҚР Денсаулық сақтау министрінің м.а. 11.01.2022 жылғы № 26447 бұйрығымен бекітілген «Тіршілік ету ортасы мен адам денсаулығына әсер ету объектілері болып табылатын объектілердің санитариялық-қорғау аймақтарына қойылатын санитариялық-эпидемиологиялық талаптар» санитариялық қағидаларына сәйкес сыныпталмаған болып табылады.

Пайдалы қазбаларды барлауды жүргізу кезінде жүргізілетін жұмыстар уақытша болып табылатындығын, сондай-ақ тұрақты орналасу орны болмайтындығын, сондай-ақ жұмыс алаңын қоныстану аумақтарынан едәуір алшақтатуды ескере отырып, санитариялық-қорғау аймағын белгілеу талап етілмейді.

Сумен жабдықтау және су бұру. Техникалық және ауызсу мақсаттары үшін су аудандық сумен жабдықтау ұйымымен жасалған шарт негізінде пайдаланылады.

Ауыз су сапасын тұтыну көлемін есептеу қолданыстағы су тұтыну нормаларына – бір жұмыс істейтін адамға тәулігіне 25,0 л (Қнже2.04.01-85), жұмыс жүргізу мерзіміне – 270 күннің негізге алына отырып орындалды. ал жұмысшылар саны-22 адам. Демек, тұтынылатын ауыз судың мөлшері жылына 148,5 м3 құрайды.

Ауыз су үшін пайдаланылатын барлық су қайтымсыз шығындарға кетеді. Жұмыс істейтін адамдарға санитарлық қызмет көрсету биотуалетте жүзеге асырылады, ол жұмыс учаскесінде орнатылады.

Техникалық мақсаттар үшін 6,48 м3 көлемінде су қажет болады.

Жұмыстарды жүргізу кезінде жер үсті және жерасты су ресурстарын тікелей су объектісінен ауыз су және шаруашылық қажеттіліктерін қанағаттандыру үшін алып қоюмен немесе алып қоймай пайдалану көзделмейді.

Ағынды суларды жер үсті су айдындарына ағызу көзделмейді.

Өндіріс және тұтыну қалдықтары

Жұмыс жүргізу кезеңінде қалдықтардың 3 түрі түзіледі: қатты тұрмыстық қалдықтар (аралас коммуналдық қалдықтар) – жылына 1,2375 т, майланған шүберек - жылына 0,3175 т, металл сынықтары – жылына 0,531 т.

Қалдықтардың пайда болуының жиынтық көлемі жылына 2,086 т құрайды.

Қалдықтарды жинақтау Қазақстан Республикасы заңнамасының талаптарына сәйкес арнайы жабдықталған контейнерлерде көзделген. Қазақстан Республикасы Экологиялық кодексінің 320-бабы 2-тармағының 1-тармағы пунктарына сәйкес қалдықтарды түзілу орнында уақытша сақтау оларды жинау (мамандандырылған ұйымдарға беру) немесе осы қалдықтар қалпына келтіру немесе жою жөніндегі операцияларға ұшырайтын объектіге дербес әкету күніне дейін алты айдан аспайтын мерзімге көзделген.

Физикалық әсер

Барлау жоспарының жобалық шешімдері 85 дБ аспайтын жұмыс орындарында дыбыс деңгейін қамтамасыз ететін құрылыс машиналарын қолданды. Шу көзінен 200 метрге дейінгі қашықтықты алып тастағанда, Шу тез сөнеді, ал одан әрі дыбыс деңгейінің төмендеу қашықтығының артуы баяу жүреді. учаскеге ең жақын елді мекен – Шығанак ауылы одан 1,2 км қашықтықта орналасқандықтан, осы жобамен шу әсерін азайту бойынша арнайы іс-шаралар әзірленбейді.

Топыраққа әсері

Топырақтың құнарлы қабатын барынша сақтау мақсатында жобада қуаттылығы 0,2 м құнарлы топырақ қабатын алдын ала алып тастау және оны кәсіпорынның өндірістік алаңын көгалдандыру қажеттіліктері үшін сақтау көзделеді.

Өсімдіктер әлеміне әсері

Ерекше қорғалуға жататын, Қызыл кітапқа енгізілген, жойылып кету қаупі төнген, сондай-ақ жоспарланған жұмыстардың әсер ету радиусында өсімдіктердің тағамдық және дәрілік түрлері кездеспейді. Барлық табиғатты қорғау шаралары сақталған жағдайда жоспарланған қызметтің таралу сипаты бойынша өсімдік бетіне әсері жергілікті ретінде анықталады.

Жануарлар және өсімдік әлеміне әсері

Лицензиялық аумақта Қазақстанның Қызыл кітабына енгізілген Регель тюльпаны, Альберт тюльпаны, Грейг тюльпаны, Калпаковский тюльпаны, Қырғылақ қылқанды шөп (Курчавка вальковатолистая), Бетпақ-Дала смолевкасы (Смолевка бетпак-далинская) өсімдіктері өседі. Осыған байланысты олардың сақталуын қамтамасыз ету бойынша шаралар Ботаника және фитоинтродукция

институтымен бірлесіп әзірленуде және кейін Қазақстан Республикасы Экология және табиғи ресурстар министрлігі Орман шаруашылығы және жануарлар дүниесі комитетіне келісімге жіберіледі.

Қарастырылып отырған аумақ – Қазақстан Республикасының Қызыл кітабына енген жануарлар мен құстардың көшу жолдары болып табылады: Жейран, Бүркіт, Балобан сайқұйрық, Стрепет. Осыған байланысты жануарлар әлемінің объектілерінің тіршілік ету ортасы мен көбейу жағдайларын, көшу жолдарын және жануарлардың шоғырлану орындарын сақтауға арналған шаралар Зоология институтымен бірлесіп әзірленуде және кейін Қазақстан Республикасы Экология және табиғи ресурстар министрлігі Орман шаруашылығы және жануарлар дүниесі комитетіне келісімге жіберіледі.

Халықтың денсаулығына теріс әсер етпейді, өйткені жүргізілген есептеулер негізінде объектінің СҚА шекарасында және одан тыс жерлерде атмосферадағы ластаушы заттардың шекті концентрацияларының асып кетуі рұқсат етілген нормалардан аспайды.

Жоспарланған жұмыстарды жүргізу жақын маңдағы қоныстану аймағы-Шығанак ауылының 1,2 км қашықтықта орналасқан тұрғындарының әлеуметтік – тұрмыстық инфрақұрылымына жағымсыз жүктеме туғызбайды.

Жоғарыда келтірілген ақпараттан жобалық шешімдерді іске асыру қоршаған орта компоненттерінің ластануының қалыптасқан деңгейінің өзгеруіне әкелмейді және қолданыстағы геожүйені бұзатын қайтымсыз процестерді тудырмайды.

Баяндама аяқталды. Назар аударғаныңыз үшін рахмет.

ҚОҒАМДЫҚ ТЫҢДАУЛАР

«Жамбыл облысындағы «Шығанак» учаскесінде L-43-100-(10е-5г-1), L-43-100-(10е-5г-6), L-43-100-(10е-5г-7) (частично), L-43-100-(10е-5г-8) (частично), L-43-100 (10е-5г-9)(частично), L-43-100-(10е-5в-4), L-43-100-(10е-5в-5) блоктар бойынша қатты пайдалы қазбаларды барлау жоспарына» қатысты ықтимал әсерлер туралы есеп жобасы

Кәсіпорын туралы жалпы мәліметтер

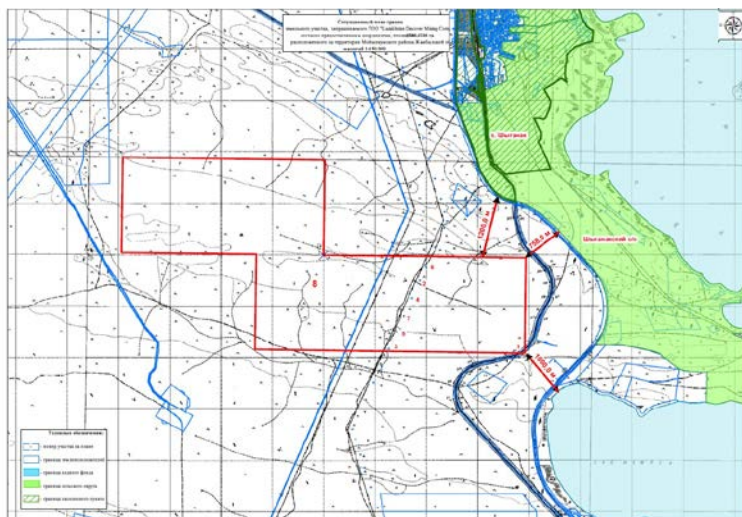
Оператор: «Kazakhstan Discover Mining Company Ltd» ЖК
«Kazakhstan Discover Mining Company Ltd» ЖК Қазақстан Республикасы Өнеркәсіп және құрылыс министрлігімен 2025 жылғы 22 қаңтарда берілген №3089-EL қатты пайдалы қазбаларды барлауға арналған лицензияға ие. Лицензияның қолданылу мерзімі – 6 жыл.

Жоспарланып отырған қызметті іске асырудың басталу мерзімі – 2026 жылдың I тоқсаны, аяқталу мерзімі – 2030 жылдың IV тоқсаны.

Барлау жоспарында 1700 гектар аумақта іздеу, бағалау және барлау жұмыстары, соның ішінде дайындық жұмыстары, далалық жұмыстарды ұйымдастыру, маршруттар, топография, литогеохимия, геофизика (ұнғымаларды каротажданды қоса алғанда), бұрғылау, гидрогеология, зертханалық зерттеулер, кеңсе жұмыстары және KAZRC кодексіне сәйкес қорды бағалау қарастырылған.

«Шығанак» учаскесінің орналасу ауданының ситуациялық картасы 1-суретте көрсетілген.





Ситуационная карта района расположения участка «Шыганак»

Нысанның орналасуы

Әкімшілік тұрғыдан алғанда, жоспарланып отырған «Шыганак» барлау учаскесі Жамбыл облысы Мойынқұм ауданында орналасқан, Шыганак ауылынан солтүстік-шығысқа қарай 1,2 км қашықтықта және Бурылбайтал ауылынан шығысқа қарай 4,4 км қашықтықта орналасқан.

«Шыганак» учаскесінің жалпы ауданы – 1700 га.

«Шыганак» учаскесінің лицензиялық алаңының бұрыштық нүктелерінің координаттары 1-кестеде көрсетілген.

Кесте 1

«Шыганак» учаскесінің лицензиялық алаңының бұрыштық нүктелерінің координаттары

№	Система координат WGS 84					
	Солтүстік ендік			Шығыс ұзындық		
	о	і	»	о	і	»
1	45	05	00	73	53	00
2	45	05	00	73	56	00
3	45	04	00	73	56	00
4	45	04	00	73	59	00
5	45	03	00	73	59	00
6	45	03	00	73	55	00
7	45	04	00	73	55	00
8	45	04	00	73	53	00

Қабылданған жобалық шешімдер

«Шығанақ» лицензиялық жұмыс учаскесінде тұрмыстық және өндірістік мақсаттағы объектілерді қамтитын далалық лагерь құрылатын болады. Геологиялық барлау жұмыстарын маусымдық түрде, жылдың жылы кезеңінде жүргізу жоспарлануда, бұл ауданның климаттық жағдайларына сәйкес 9 айдан аспайды, яғни жылына орта есеппен 270 күнді құрайды.

Учаскедегі жұмыс режимі – вахталық. Вахталар арасындағы ауысым әр 15 күн сайын жүзеге асырылады, тәуліктегі ауысым саны – 2, бір ауысымның ұзақтығы – 11 сағат, оның ішінде 1 сағат түскі үзіліс қарастырылған. Бір ауысымда геологиялық барлау жұмыстарына бір мезгілде тартылатын жұмысшылар саны 22 адамнан аспайды.

Жұмыстарды бастар алдында қалыңдығы 0,2 м болатын топырақ-өсімдік қабатын (ТӨҚ) міндетті түрде алу көзделеді. Алынатын ТӨҚ-тың жалпы болжамды көлемі: геологиялық барлау қазбаларын жүргізу кезінде – 280 м³ және геологиялық барлау ұңғымаларын бұрғылау кезінде – 200 м³, барлығы 480 м³/жыл (865 т/жыл) құрайды.

Қатты пайдалы қазбалардың ресурстарын бағалау мақсатында тау жынысын алу және топырақты орын ауыстырумен байланысты геологиялық барлау жұмыстары жүргізілмейді.

Сынамаларды алу және кернді шығарып алғаннан кейін геологиялық барлау қазбалары мен бұрғылау алаңдары рекультивацияланады, тау жынысы мен ТӨҚ бастапқы жатқан орнына қайтарылады. ТӨҚ сақтау қоймасын қалыптастыру жоспарланбайды.

Аномальды учаскелер мен кен аймақтары шегінде, күндізгі бетте кенденген горизонттарды ашу мақсатында геологиялық барлау қазбаларын жүргізу жоспарлануда. Қазбалардың ұзындығы – 1 000–1 500 погон метр, ені – 1,4 м, тереңдігі – 2,5 м-ге дейін. Қазбалардың болжамды көлемі – 3 500 м³/жыл. Әдісі – экскаваторлық қазу, кейіннен сынама алу арқылы.

Сонымен қатар, кен денелерін созылымы мен еңісі бойынша зерттеу мақсатында іздеу-бағалау бұрғылау жұмыстарын жүргізу жоспарлануда. Жалпы көлемі – шамамен 5 000 погон метр/жыл, ұңғымалардың тереңдігі – 100-ден 300 м-ге дейін. Бұрғылау барлық интервалдарда керн алумен колонкалық әдіспен жүргізіледі. Ұңғымалардың диаметрі – 63 мм, ұңғымалардың болжамды саны – жылына 20 дана. Бұрғылау жұмыстары ұңғымаларды қарқынды жуу арқылы жүргізіледі және қоршаған ортаны ластау көзі болып табылмайды.

«Шығанақ» учаскесінде барлау жоспарын орындау аясында алтын құрамды кендерді (Au) және ілеспе компоненттерді (Pb, Ag, Cu, As) анықтауға, бағалауға және оларды кейінгі игеруге дайындауға бағытталған геологиялық барлау жұмыстарының кешенін жүргізу көзделеді. Жұмыстар Қазақстан Республикасының «Жер қойнауы және жер қойнауын пайдалану туралы» Кодексінің талаптарына сәйкес жүзеге асырылады.

Қабылданған жобалық шешімдер

Кесте 2

Жабдықтар тізімі

№ п/п	Техниканың атауы	Маркасы	Саны
1	Ілмелі жабдықтарымен экскаватор (шөміш / гидробалға)	XCMGXE335C	1
2	Бульдозер	XCMG TY230S	1
3	Жанармай құю көлігі	KAMA3 53215	1
4	Персоналды базадан «Шығанақ» учаскесіне және учаске аумағында тасымалдауға арналған көлік	УАЗ-452, Toyota Hilux	2
5	Бұрғылау қондырғысы	«Fully hydraulic core drilling»	1
6	Дизельді қондырғы	WEIFANG 100 кВт	1
7	Су себу (суару) машинасы	KAMA3-65115	1

Атмосфералық ауаға әсері

Қарастырылып отырған аумақта жалпы 4 ұйымдастырылмаған және 1 ұйымдастырылған ластаушы көз жұмыс істейтін болады.

Талдау көрсеткендей, атмосфералық ауаға 10 ластаушы зат шығарылатын болады: азот диоксиді, азот оксиді, көміртек (кұмырсқа / сажа), күкірт диоксиді, күкіртсутек, көміртек оксиді, бенз(а)пирен, формальдегид, қаныққан көмірсутектер және кремний диоксидін % бойынша (70–20%) қамтитын бейорганикалық шаң.

Жобалау кезеңі 2026 жылдан
2030 жылға дейін

2026-2030жж. – 10.12923113
жылына тонна

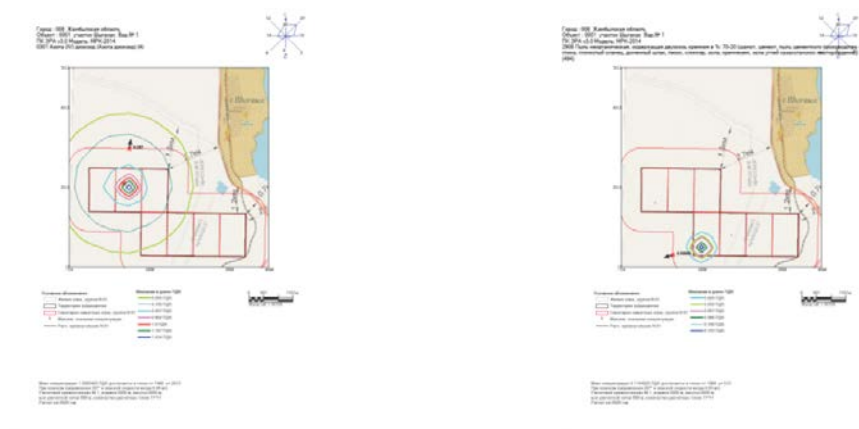
Санитарлық-қорғау аймағы

Кәсіпорындағы қызметтің бұл түрі ҚР Денсаулық сақтау министрінің м.а. 11.01.2022 жылғы № 26447 бұйрығымен бекітілген «Тіршілік ету ортасы мен адам денсаулығына әсер ету объектілері болып табылатын объектілердің санитариялық-қорғау аймақтарына қойылатын санитариялық-эпидемиологиялық талаптар» санитариялық қағидаларына сәйкес сыныпталмаған болып табылады.

Пайдалы қазбаларды барлауды жүргізу кезінде жүргізілетін жұмыстар уақытша болып табылатындығын, сондай-ақ тұрақты орналасу орны болмайтындығын, сондай-ақ жұмыс алаңын қоныстану аумақтарынан едәуір алшақтатуды ескере отырып, санитариялық-қорғау аймағын белгілеу талап етілмейді.



Жұмыс аймағы геологиялық барлау елді мекеннен 1000 метр қашықтықта жүргізілмейтіндей етіп белгіленеді. Ластаушы заттардың дисперсиясының есептеулері бойынша санитарлық-қорғау аймағы (СҚА) мен тұрғын аумақтың шекарасында рұқсат етілген шекті концентрациядан (ШРК) асуы жоқ. Негізгі ластаушы – бейорганикалық шаң. Шаңды басу тиімділігі 70% болғанда, ең жақын елді мекенге әсер аз болады.



Сумен жабдықтау және су бұру

Сумен жабдықтау:

•Техникалық және ауызсу мақсаттары үшін су аудандық сумен жабдықтау ұйымымен жасалған шарт негізінде пайдаланылады

Су шығыны:

- Шаруашылық ауызсу қажеттілігіне жұмсалатын шығын жылына 148,5 м³ құрайды.
- Техникалық су шығыны жылына 6,48 м³ құрайды.

Су бұру:

- Нысан бойынша ағынды суларды жерүсті су айдындарына ағызу көзделмеген. Су бұру көлемі су тұтыну көлеміне тең, тиісінше шаруашылық-тұрмыстық ағынды сулардың көлемі 148,5 м³ құрайды

Жұмыс жүргізу кезеңінде жер үсті су объектілеріне, жергілікті жердің рельефіне, сузу алаңдарына және сарқынды сулардың жинақтауыштарына тікелей ағызылатын сарқынды сулар болмайды. Жұмыстарды жүргізу учаскесі су қорғау аймақтарына және су объектілерінің су қорғау белдеулеріне кірмейді.

Өндіріс және тұтыну қалдықтары

Жұмыстарды жүргізу кезеңінде қалдықтардың 3 түрінің пайда болуы болжанады:

1. Қатты тұрмыстық қалдықтар (аралас коммуналдық қалдықтар – жылына 1,2375 т

2. Майланған шүберек – жылына 0,3175 т

3. Металл сынықтары – жылына 0,531 т

Қалдықтардың пайда болуының жиынтық көлемі жылына 2,086 т құрайды.

Қалдықтарды жинақтау Қазақстан Республикасы заңнамасының талаптарына сәйкес арнайы жабдықталған контейнерлерде көзделген. Қазақстан Республикасы Экологиялық кодексінің 320-бабы 2-тармағының 1-тармағы пункттарына сәйкес қалдықтарды түзілу орнында уақытша сақтау оларды жинау (мамандандырылған ұйымдарға беру) немесе осы қалдықтар қалпына келтіру немесе жою жөніндегі операцияларға ұшырайтын объектіге дербес әкету күніне дейін алты айдан аспайтын мерзімге көзделген.

Физикалық әсер

- Барлау жоспарының жобалық шешімдері 85 дБ аспайтын жұмыс орындарында дыбыс деңгейін қамтамасыз ететін құрылыс машиналарын қолданды. Шу көзінен 200 метрге дейінгі қашықтықты алып тастағанда, Шу тез сөнеді, ал одан әрі дыбыс деңгейінің төмендеу қашықтығының артуы баяу жүреді. учаскеге ең жақын елді мекен – Шығанак ауылы одан 1,2 км қашықтықта орналасқандықтан, осы жобамен шу әсерін азайту бойынша арнайы іс-шаралар әзірленбейді.

Топыраққа әсері

- Топырақтың құнарлы қабатын барынша сақтау мақсатында жобада қуаттылығы 0,2 м құнарлы топырақ қабатын алдын ала алып тастау және оны кәсіпорынның өндірістік алаңын көгалдандыру қажеттіліктері үшін сақтау көзделеді.

Өсімдіктер әлеміне әсері

- Лицензиялық аумақта Қазақстанның Қызыл кітабына енгізілген Регель тольпаны, Альберт тольпаны, Грейг тольпаны, Калпаковский тольпаны, Қырғылақ қылқанды шөп (Курчавка вальковатолистая), Бетпақ-Дала смолевкасы (Смолевка бетпақ-далинская) өсімдіктері өседі. Осыған байланысты олардың сақталуын қамтамасыз ету бойынша шаралар Ботаника және фитоинтродукция институтымен бірлесіп әзірленуде және кейін Қазақстан Республикасы Экология және табиғи ресурстар министрлігі Орман шаруашылығы және жануарлар дүниесі комитетіне келісімге жіберіледі.

Жануарлар әлеміне әсері

- Қарастырылып отырған аумақ – Қазақстан Республикасының Қызыл кітабына енген жануарлар мен құстардың көшу жолдары болып табылады: Жейран, Бүркіт, Балобан сайқұйрық, Стрепет. Осыған байланысты жануарлар әлемінің объектілерінің тіршілік ету ортасы мен көбею жағдайларын, көшу жолдарын және жануарлардың шоғырлану орындарын сақтауға арналған шаралар Зоология институтымен бірлесіп әзірленуде және кейін Қазақстан Республикасы Экология және табиғи ресурстар министрлігі Орман шаруашылығы және жануарлар дүниесі комитетіне келісімге жіберіледі.

Халықтың денсаулығына теріс әсер етпейді, өйткені жүргізілген есептеулер негізінде объектінің СҚА шекарасында және одан тыс жерлерде атмосферадағы ластаушы заттардың шекті концентрацияларының асып кетуі рұқсат етілген нормалардан аспайды.

Жоспарланған жұмыстарды жүргізу жақын маңдағы қоныстану аймағы- Шыганак ауылының 1,2 км қашықтықта орналасқан тұрғындарының әлеуметтік – тұрмыстық инфрақұрылымына жағымсыз жүктеме туғызбайды.

Жоғарыда келтірілген ақпараттан ***жобалық шешімдерді іске асыру қоршаған орта компоненттерінің ластануының қалыптасқан деңгейінің өзгеруіне әкелмейді және қолданыстағы геожүйені бұзатын қайтымсыз процестерді тудырмайды.***



ҚҰРМЛТАЙ - 2020

ҰЛТТЫҚ ЖАНҒЫРУ ТҮҒЫРЫ

«Ұлттық құрылтай» деп шарамен аталып отырған, бір айға созылып келе жатқан «Саяси Қауымдастық» бірлескен ұлттық жобасының маңызы зор. Мемлекет басшысының бастамасымен ұлттық жобаның маңызы зор. Мемлекет басшысының бастамасымен ұлттық жобаның маңызы зор.

Құрылтай бағытындағы мақсаттар мен міндеттерді нақты сипаттау қажет. Бірақ бұл ұлттық жобаның маңызы зор. Мемлекет басшысының бастамасымен ұлттық жобаның маңызы зор. Мемлекет басшысының бастамасымен ұлттық жобаның маңызы зор.

Құрылтай бағытындағы мақсаттар мен міндеттерді нақты сипаттау қажет. Бірақ бұл ұлттық жобаның маңызы зор. Мемлекет басшысының бастамасымен ұлттық жобаның маңызы зор. Мемлекет басшысының бастамасымен ұлттық жобаның маңызы зор.

Мемлекет басшысының бастамасымен ұлттық жобаның маңызы зор. Мемлекет басшысының бастамасымен ұлттық жобаның маңызы зор. Мемлекет басшысының бастамасымен ұлттық жобаның маңызы зор.

Саяси Қауымдастық

ҰЛТ БОЛАШАҒЫ

СЫР ТӨРІНДЕГІ СӨЗ - ЕЛ ТАҒДЫРЫНЫҢ ҮНІ

Қазақстанның қарай қарайтын жүйесі мен Сырдың сабырлы ағысының бірі тәрбиесі, күрес болды. Мұның құрылтайдың бағытына өзінің үнін қосып отырғанын білген біздің ұлттық жобаның маңызы зор.

Мұның құрылтай - еңбек пен бірліктің жарқын үлгісі. Мұның құрылтай - еңбек пен бірліктің жарқын үлгісі. Мұның құрылтай - еңбек пен бірліктің жарқын үлгісі.

Мұның құрылтай - еңбек пен бірліктің жарқын үлгісі. Мұның құрылтай - еңбек пен бірліктің жарқын үлгісі. Мұның құрылтай - еңбек пен бірліктің жарқын үлгісі.

Ақпарат бір құрылтайдың қарай қарайтын жүйесі мен Сырдың сабырлы ағысының бірі тәрбиесі, күрес болды. Мұның құрылтайдың бағытына өзінің үнін қосып отырғанын білген біздің ұлттық жобаның маңызы зор.

ПІКІР

СЫР ӨНІРІ - ЕҢБЕК ПЕН БІРЛІКТІҢ ЖАРҚЫН ҮЛГІСІ

Тарихи тақырыптарда жазғы құрылтай дәстүрінде бұйрық жасалды - еңбек пен бірліктің жарқын үлгісі. Мұның құрылтай - еңбек пен бірліктің жарқын үлгісі.

Мұның құрылтай - еңбек пен бірліктің жарқын үлгісі. Мұның құрылтай - еңбек пен бірліктің жарқын үлгісі. Мұның құрылтай - еңбек пен бірліктің жарқын үлгісі.

Саяси Қауымдастық

ІС-ШАРА

ЕЛ БОЛЫП ОҚИМЫЗ



«Ел болып оқымыз» облыстық жобасы ұлы ақын, жазушы Жамбыл Жабаевтың шығармалары арқылы. Бұл жобаның маңызы зор.

Мұның құрылтай - еңбек пен бірліктің жарқын үлгісі. Мұның құрылтай - еңбек пен бірліктің жарқын үлгісі. Мұның құрылтай - еңбек пен бірліктің жарқын үлгісі.

ЗАҢ ЖӘНЕ ТӘРТІП

ЗАҢДЫ БІЛУ - ЖАРҚЫН БОЛАШАҚТЫҢ КЕПІЛІ



Жаңа заңдар қабылданып отырғандықтан, заңды білу - жарқын болашақтың кепілі. Мұның құрылтай - еңбек пен бірліктің жарқын үлгісі.

ТӘРБИЕ - ТАЛ БЕСІКТЕН

Қай сөзбен болсын ақыл өрнегі нәзік, ұлы ойыңды білген тәрбиенің тәлімі байырғы. Сөзің, білгің, ақыл-ойыңды тәрбиенің тәлімі байырғы.

САНАЛЫ ҰРПАҚ - ЖАРҚЫН БОЛАШАҚ

Саналы ұрпақ - ел қалыптанып отырған бар болмысын бойына жинап, өзінің өміріндегі және қолындағы барлық нәрсені біле білетін ұрпақ. Мұның құрылтай - еңбек пен бірліктің жарқын үлгісі.

Саналы ұрпақ дегеніміз - тек ақылмен ойлап, біле білетін ұрпақ емес, еңбек пен бірліктің жарқын үлгісі. Мұның құрылтай - еңбек пен бірліктің жарқын үлгісі.

ДӨҢГЕЛЕК ҮСТЕЛ

ТӘУЕЛСІЗ ЕЛ - ОРТАҚ МАҚТАНЫШ



Тәуелсіз ел - ортақ мақтаныш. Мұның құрылтай - еңбек пен бірліктің жарқын үлгісі. Мұның құрылтай - еңбек пен бірліктің жарқын үлгісі.

ХАБАРЛАНДЫРУ

ЖК «Kazakhstan Discover Mining Company Ltd» «Жамбыл облысындағы «Шығанақ» учаскесінде L-43-100-(10e-5r-1), L-43-100-(10e-5r-6), L-43-100-(10e-5r-7) (частично), L-43-100-(10e-5r-8) (частично), L-43-100 (10e-5r-9)(частично), L-43-100-(10e-5b-4), L-43-100-(10e-5b-5) блоктар бойынша қатты пайдалы қазбаларды барлау жоспарына» қатысты ықтимал әсерлер туралы есеп жобасы бойынша қоғамдық тыңдаулар өткізеді.

Әсер етуі мүмкін аумақ: Жамбыл облысы, Мойынқұм ауданы, Шығанақ ауылы.

Учаскенің географиялық координаттары: 1)73° 53' 00» В.Д. 45° 05' 00» С.Ш; 2)73° 56' 00» В.Д. 45° 05' 00» С.Ш; 3)73° 56' 00» В.Д. 45° 04' 00» С.Ш. 4)73° 59' 00» В.Д. 45° 04' 00» С.Ш; 5)73° 59' 00» В.Д. 45° 03' 00» С.Ш; 6)73° 55' 00» В.Д. 45° 03' 00» С.Ш; 7)73° 55' 00» В.Д. 45° 04' 00» С.Ш; 8)73° 53' 00» В.Д. 45° 04' 00» С.Ш.

Тыңдаулар 12.03.2026 сағат 10.00-да Жамбыл облысы Мойынқұм ауданы Шығанақ ауылдық округі, Шығанақ ауылы, Шығанақ ауыл клубының ғимараты, Абая 1 көшесі мекенжайы бойынша өтеді.

Сондай-ақ, қоғамдық тыңдаулар QOSYL платформасында бейнеконференциялар арқылы онлайн режимінде қолжетімді болады: <https://meet.qosyl.kz/meeting?room=932166114644>

Идентификатор конференция: 932-166-114-644

Тапсырыс беруші: «Kazakhstan Discover Mining Company Ltd» ЖК, БСН 241140900225, Астана қаласы Есіл ауданы, Сығанақ көшесі 45, директоры- Ғылымбек Мұралбек, тел: 8-771-834-90-42, daumbekova@mail.ru.

Жоба құжаттамасымен ҚО мен ТР ЖКТ ҰДБ сайтында <https://hearings.ndbecology.gov.kz/>, сондай-ақ Жамбыл облысы табиғи ресурстар және табиғат пайдалануды реттеу басқармасының: <https://www.gov.kz/memleket/entities/zhambyl-tabigat?lang=ru> сайтында танысуға болады.

Қосымша ақпаратты жобаны әзірлеушіден алуға болады: «РудПроект» ЖШС, Астана қ., Ақарыс 37, тел. 8771181401.

Ескертулер мен ұсыныстар қоғамдық тыңдауларға шығарылатын құжаттар бойынша жазбаша немесе электрондық нысанда қабылданады: <https://hearings.ndbecology.gov.kz/>, «Жамбыл облысы бойынша табиғи ресурстар және табиғатты пайдалануды реттеу басқармасы» ММ, Жамбыл облысы, Тараз қ., Абай көш. 133А, тел: 8(7262)45-15-03, 8(7262)43-67-87, s.agabek@zhambyl.gov.kz.

Қазақ және орыс тілдерінде қоғамдық тыңдаулар өткізу туралы келесі ұсыныстармен қаралатын болады: «Мойынқұм таңы» газеті, «NS» радиостанциясы.

ЭФИРНАЯ СПРАВКА

Дата: Частная компания Kazakhstan Discover Mining Company Ltd * об использовании рекламного времени на радиостанции NS TAPAZ.

Общая информация		Заказчик	
Название:	Шығанақ 10.00	Название:	Частная компания Kazakhstan Discover Mining Company Ltd
Длительность:		Адрес:	г. Астана, район Есиль, ул. Сығанақ, здание 45, 1312
Выходо:	81	Телефон:	
Слов:		Директор:	
Файлов:	2	БИН:	241140900225
Рекламодатель		Стоимость / Оплата	
Название: ТОО «KazEnterprise»			
Адрес: Республика Казахстан, Жамбылская область, г. Тараз, улица Казыбек Би, дом № 115, офис 7			
Телефон: +77761000008			
Директор:			
БИН: 250340003293			
Менеджер: ГОНЧАРОВА С.А.			

ХАБАЛАНДЫРУ

ЖК «Kazakhstan Discover Mining Company Ltd» «Жамбыл облысындағы «Шығанақ» ұлқасындағы L-43-100-(10e-5r-1), L-43-100-(10e-5r-6), L-43-100-(10e-5r-7) (частично), L-43-100-(10e-5r-8) (частично), L-43-100-(10e-5r-9) (частично), L-43-100-(10e-5b-4), L-43-100-(10e-5b-5) блоктар бойынша қатты пайдалы қазбаларды барлау жоспарына» қатысты ықтимал әсерлер туралы есеп жобасы бойынша қоғамдық тыңдаулар өткізеді.

Өсер етуі мүмкін аумақ: Жамбыл облысы, Мойынқұм ауданы, Шығанақ ауылы.

Учаскесін географиялық координаттары: 1) 73° 53' 00" В. Д. 45° 05' 00" С. Ш., 2) 73° 56' 00" В. Д. 45° 05' 00" С. Ш., 3) 73° 56' 00" В. Д. 45° 04' 00" С. Ш., 4) 73° 59' 00" В. Д. 45° 04' 00" С. Ш., 5) 73° 59' 00" В. Д. 45° 03' 00" С. Ш., 6) 73° 55' 00" В. Д. 45° 03' 00" С. Ш., 7) 73° 55' 00" В. Д. 45° 04' 00" С. Ш., 8) 73° 53' 00" В. Д. 45° 04' 00" С. Ш.

Тыңдаулар 12.03.2026 сағат 10.00-да Жамбыл облысы Мойынқұм ауданы Шығанақ ауылдық округі, Шығанақ ауылы, Шығанақ ауыл клубының ғимараты, Абая 1 көшесі мекенжайы бойынша өтеді.

Сондай-ақ, қоғамдық тыңдаулар QOSYL платформасында бейнеконференциялар арқылы онлайн режимінде қолжетімді болады: <https://meet.qosyl.kz/meeting?room=932166114644>

Идентификатор конференция: 932-166-114-644

Талсырыс беруші: «Kazakhstan Discover Mining Company Ltd» ЖК, БИН 241140900225, Астана қаласы Есиль ауданы, Сығанақ көшесі 45, директоры-Ғылымбек Мұралбек, тел: 8-771-834-90-42, daumbekova@mail.ru

Жоба құжаттамасымен КО мен ТР ЖКТ ҮДБ сайтында <https://hearings.ndbecology.gov.kz/>, сондай-ақ Жамбыл облысы табиғи ресурстар және табиғат пайдалануды реттеу басқармасының сайты <https://www.gov.kz/memleke/entities/zhambyl-tabigat?lang=ru> сайтында танысуға болады.

Қосымша ақпараттық жобаның тіркелушісі болып «РуаПроект» ЖШС, Астана қ., Ақарис 37, тел. 8771181401.

Ескертулер мен ұсыныстар қоғамдық тыңдауларға шығарылатын құжаттар бойынша жазбаша немесе электрондық нысанда қабылданады: <https://hearings.ndbecology.gov.kz/>, «Жамбыл облысы бойынша табиғи ресурстар және табиғатты пайдалануды реттеу басқармасы» ММ, Жамбыл облысы, Тараз қ., Абай көш. 133А, тел. 8(7262)45-15-03, 8(7262)43-67-87, s.agabek@zhambyl.gov.kz, қазақ және орыс тілдерінде қоғамдық тыңдаулар өткізу туралы келесі ұсыныстармен қаралатын болады: «Мойынқұм» газеті, «NS» радиостанциясы.

ОБЪЯВЛЕНИЕ

ЧК «Kazakhstan Discover Mining Company Ltd» проводит общественные слушания по Отчету о возможных воздействиях в «Плану разведки твердых полезных ископаемых участка «Шығанақ» на блоках L-43-100-(10e-5r-1), L-43-100-(10e-5r-6), L-43-100-(10e-5r-7) (частично), L-43-100-(10e-5r-8) (частично), L-43-100-(10e-5r-9) (частично), L-43-100-(10e-5b-4), L-43-100-(10e-5b-5) в Жамбылской области» Территория, на которое может быть оказано воздействие: Жамбылская область, Мойынқұмский район, село Шығанақ.

Географические координаты участка: 1) 73° 53' 00" В. Д. 45° 05' 00" С. Ш., 2) 73° 56' 00" В. Д. 45° 05' 00" С. Ш., 3) 73° 56' 00" В. Д. 45° 04' 00" С. Ш., 4) 73° 59' 00" В. Д. 45° 04' 00" С. Ш., 5) 73° 59' 00" В. Д. 45° 03' 00" С. Ш., 6) 73° 55' 00" В. Д. 45° 03' 00" С. Ш., 7) 73° 55' 00" В. Д. 45° 04' 00" С. Ш., 8) 73° 53' 00" В. Д. 45° 04' 00" С. Ш.

Слушания состоятся 12.03.2026 в 10.00ч по адресу: Жамбылская область, Мойынқұмский район, Чинганаксай а., п. Шығанақ, ул. Абая 1, здание сельского клуба Шығанақ. При себе необходимо иметь удостоверение личности.

Также общественные слушания будут доступны в режиме онлайн посредством видеоконференции на платформе QOSYL: <https://meet.qosyl.kz/meeting?room=932166114644>

Идентификатор конференция: 932-166-114-644

Заказчик-инициатор: ЧК «Kazakhstan Discover Mining Company Ltd», БИН 241140900225, г. Астана, р-н Есиль, ул. Сығанақ, зд. 45, директор-Ғылымбек Мұралбек, тел: 8-771-834-90-42, daumbekova@mail.ru

С проектной документацией можно ознакомиться на сайте НБД СОС и ПР <https://hearings.ndbecology.gov.kz/>, а также на сайте Управления природных ресурсов и регулирования природопользования по Жамбылской области <https://www.gov.kz/memleket/entities/zhambyl-tabigat?lang=ru>.

Дополнительную информацию можно получить у разработчика проекта: ТОО «РуаПроект» г. Астана, улица Ақарис 37, тел. 8771181401.

Замечания и предложения принимаются в письменной или электронной форме по документам, выносимым на общественные слушания по адресу: <https://hearings.ndbecology.gov.kz/>, ГУ «Управление природных ресурсов и регулирования природопользования по Жамбылской области», Жамбылская область, г. Тараз, ул. Абая 133А, тел. 8(7262)45-15-03, 8(7262)43-67-87, s.agabek@zhambyl.gov.kz.

Объявление о проведении общественных слушаний на казахском и русском языках будет распространено следующими способами: Газета «Мойынқұм таңы», радиостанция «NS».

Медиаплан

Time	28.01.2026	29.01.2026	30.01.2026	31.01.2026	01.02.2026	02.02.2026	03.02.2026	04.02.2026	05.02.2026	Итого
08:10:00	X	X	X	X	X	X	X	X	X	9
09:10:00	X	X	X	X	X	X	X	X	X	9
11:10:00	X	X	X	X	X	X	X	X	X	9
13:10:00	X	X	X	X	X	X	X	X	X	9
15:10:00	X	X	X	X	X	X	X	X	X	9
17:10:00	X	X	X	X	X	X	X	X	X	9
19:10:00	X	X	X	X	X	X	X	X	X	9
21:10:00	X	X	X	X	X	X	X	X	X	9
23:10:00	X	X	X	X	X	X	X	X	X	9
Итого	9	9	9	9	9	9	9	9	9	81


RADIO AdMan Pro

Отчет создан: 30.01.2026 11:06:03

Директор ТОО «KazEnterprise»



Андрюкеева В.В.



ХАБАЛАНДЫРУ	ОБЪЯВЛЕНИЕ
<p>ЖК «Kazakhstan Discover Mining Company Ltd» «Жамбыл облысындағы «Шығанақ» учаскесінде L-43-100-(10е-5r-1), L-43-100-(10е-5r-6), L-43-100-(10е-5r-7) (частично), L-43-100-(10е-5r-8) (частично), L-43-100-(10е-5r-9)(частично), L-43-100-(10е-5b-4), L-43-100-(10е-5b-5) блоктар бойынша қатты пайдалы қазбаларды барлау жоспарына» қатысты ақтимал әсерлер туралы сеп жобасы бойынша қоғамдық тыңдаулар өткізеді.</p> <p>Әсер етуі мүмкін аумақ: Жамбыл облысы, Мойынқум ауданы, Шығанақ ауылы.</p> <p>Учаскеліні географиялық координаттары: 173° 53' 00" В.Д. 45° 05' 00" С.Ш.; 2173° 56' 00" В.Д. 45° 05' 00" С.Ш.; 3173° 56' 00" В.Д. 45° 04' 00" С.Ш.; 4173° 59' 00" В.Д. 45° 04' 00" С.Ш.; 5173° 59' 00" В.Д. 45° 03' 00" С.Ш.; 6173° 55' 00" В.Д. 45° 03' 00" С.Ш.; 7173° 55' 00" В.Д. 45° 04' 00" С.Ш.; 8173° 53' 00" В.Д. 45° 04' 00" С.Ш.</p> <p>Тыңдаулар 12.03.2026 сағат 10.00-ға Жамбыл облысы Мойынқум ауданы Шығанақ аумадық округі, Шығанақ ауылы, Шығанақ ауыл клубының ғимараты, Абая 1 көшесі мекенжайы бойынша өтеді.</p> <p>Сондай-ақ, қоғамдық тыңдаулар QOSYL платформасында бейнеконференциялар арқылы онлайн режимінде қолжетімді болады: https://meet.qosyl.kz/meeting?room=932166114644</p> <p>Идентификатор конференция: 932-166-114-644</p> <p>Тапсырыс беруші: «Kazakhstan Discover Mining Company Ltd» ЖК, БСН 241140900225, Астана қаласы Есіл ауданы, Сығанақ көшесі 45, директоры-Ғалымбек Мұралбек, тел: 8-771-834-90-42, daumbekova@mail.ru.</p> <p>Жоба қражаттамасымен ҚО мен ТР ЖКТ УДБ сайтында https://hearings.ndbecology.gov.kz/, сондай-ақ Жамбыл облысы табиғи ресурстар және табиғат пайдалануды реттеу басқармасының https://www.gov.kz/memleket/entities/zhambyl-tabigat?lang=en сайтында танысуға болады.</p> <p>Қосымша ақпаратты жобаны зерттеуден алуға болады: «РудАПроект» ЖШС, Астана қ., Ақарыс 37, тел. 8771181401.</p> <p>Ескертулер мен ұсыныстар қоғамдық тыңдауларға шығарылатын құжаттар бойынша жазбаша немесе электрондық нысанда қабылданады: https://hearings.ndbecology.gov.kz/, «Жамбыл облысы бойынша табиғи ресурстар және табиғатты пайдалануды реттеу басқармасы» ММ, Жамбыл облысы,Тараз қ., Абай көш. 133А, тел: 8(7262)45-15-03, 8(7262)43-67-87, s.agabek@zhambyl.gov.kz.</p> <p>Қазақ және орыс тілдерінде қоғамдық тыңдаулар өткізу туралы келесі ұсыныстармен қаралатын болады: "Мойынқум" газеті, "NS" радиостанциясы.</p>	<p>ЧК «Kazakhstan Discover Mining Company Ltd» проводит общественные слушания по Ответу о возможных воздействиях к «Плану разведки твердых полезных ископаемых участка «Шығанақ» на блоках: L-43-100-(10е-5r-1), L-43-100-(10е-5r-6), L-43-100-(10е-5r-7) (частично), L-43-100-(10е-5r-8) (частично), L-43-100-(10е-5r-9)(частично), L-43-100-(10е-5b-4), L-43-100-(10е-5b-5) в Жамбылской области». Территория, на которое может быть оказано воздействие: Жамбылская область, Мойынқумский район, село Шығанақ.</p> <p>Географические координаты участка: 173° 53' 00" В.Д. 45° 05' 00" С.Ш.; 2173° 56' 00" В.Д. 45° 05' 00" С.Ш.; 3173° 56' 00" В.Д. 45° 04' 00" С.Ш.; 4173° 59' 00" В.Д. 45° 04' 00" С.Ш.; 5173° 59' 00" В.Д. 45° 03' 00" С.Ш.; 6173° 55' 00" В.Д. 45° 03' 00" С.Ш.; 7173° 55' 00" В.Д. 45° 04' 00" С.Ш.; 8173° 53' 00" В.Д. 45° 04' 00" С.Ш.</p> <p>Слушания состоятся 12.03.2026 в 10.00 по адресу Жамбылская область, Мойынқумский район, Чиганакская п.а., п.Шығанақ, ул.Абая 1, здание сельского клуба Шығанақ. При себе необходимо иметь удостоверение личности.</p> <p>Также общественные слушания будут доступны в режиме онлайн посредством видеоконференция на платформе QOSYL: https://meet.qosyl.kz/meeting?room=932166114644</p> <p>Идентификатор конференции: 932-166-114-644</p> <p>Заказчик-инициатор: ЧК «Kazakhstan Discover Mining Company Ltd», БИН 241140900225, г. Астана, р-н Есіл, ул. Сығанақ, зд. 45, директор-Ғалымбек Мұралбек, тел: 8-771-834-90-42, daumbekova@mail.ru.</p> <p>С проектной документацией можно ознакомиться на сайте НБД СОС и ПР https://hearings.ndbecology.gov.kz/, а также на сайте Управления природных ресурсов и регулирования природопользования по Жамбылской области: https://www.gov.kz/memleket/entities/zhambyl-tabigat?lang=en.</p> <p>Дополнительную информацию можно получить у разработчика проекта: ТОО «РудАПроект» г. Астана, улица Ақарыс 37, тел. 8771181401.</p> <p>Замечания и предложения принимаются в письменной или электронной форме по документам, выносимым на общественные слушания по адресу: https://hearings.ndbecology.gov.kz/, ГУ «Управления природных ресурсов и регулирования природопользования по Жамбылской области», Жамбылская область, г. Тараз, ул. Абая 133А, тел: 8(7262)45-15-03, 8(7262) 43-67-87, s.agabek@zhambyl.gov.kz.</p> <p>Объявление о проведении общественных слушаний на казахском и русском языках будет распространено следующими способами: Газета «Мойынқум таңы», радиостанция «NS».</p>
<p>Доска объявлений ГУ "Аппарат акима Шыганаского сельского округа Мойынқумского района Жамбылской области" 02.02.2026 14:00</p>	<p>Доска объявлений ГУ "Аппарат акима Шыганаского сельского округа Мойынқумского района Жамбылской области" 02.02.2026 14:00</p>

Протокол общественных слушаний в форме открытого собрания

1. Наименование местного исполнительного органа административно-территориальной единицы (областей, городов республиканского значения, столицы, районов, городов областного и районного значения) или аппарата акима соответствующей административно-территориальной единицы (сел, поселков, сельских округов), на территории которого осуществляется деятельность, или на территорию которого будет оказано влияние: ГУ «Аппарат акима Шыганакского сельского округа Мойынкумского района Жамбылской области».

2. Предмет общественных слушаний: Отчет о возможных воздействиях к «Плану разведки твердых полезных ископаемых участка «Шыганак» на блоках: L-43-100-(10е-5г-1), L-43-100-(10е-5г-6), L-43-100-(10е-5г-7) (частично), L-43-100-(10е-5г-8) (частично), L-43-100 (10е-5г-9)(частично), L-43-100-(10е-5в-4), L-43-100-(10е-5в-5) в Жамбылской области»

(полное, точное наименование рассматриваемых проектных документов)

3. Наименование уполномоченного органа в области охраны окружающей среды и местного исполнительного органа (областей, городов республиканского значения, столицы, районов, городов областного и районного значения) или аппарата акима соответствующей административно-территориальной единицы (сел, поселков, сельских округов), в адрес которого направлены документы, выносимые на общественные слушания.

ГУ «Управление природных ресурсов и регулирования природопользования по Жамбылской области».

4. Местонахождение намечаемой деятельности:

Жамбылская область, Мойынкумский район, Чиганакская п.а., п.Шыганак., Координаты участка: 1)73° 53' 00" В.Д. 45° 05' 00" С.Ш; 2)73° 56' 00" В.Д. 45° 05' 00" С.Ш; 3)73° 56' 00" В.Д. 45° 04' 00" С.Ш. 4)73° 59' 00" В.Д. 45° 04' 00" С.Ш; 5)73° 59' 00" В.Д. 45° 03' 00" С.Ш; 6)73° 55' 00" В.Д. 45° 03' 00" С.Ш; 7)73° 55' 00" В.Д. 45° 04' 00" С.Ш; 8)73° 53' 00" В.Д. 45° 04' 00" С.Ш.

(полный, точный адрес, географические координаты территории участка намечаемой деятельности)

5. Наименование всех административно-территориальных единиц, затронутых возможным воздействием намечаемой деятельности: Жамбылская область, Мойынкумский район, Чиганакская п.а., п.Шыганак, (перечень административно-территориальных единиц, на территорию которых может быть оказано воздействие в результате осуществления намечаемой деятельности и на территории которых будут проведены общественные слушания)

6. Реквизиты и контактные данные Инициатора:

ЧК «Kazakhstan Discover Mining Company Ltd», БИН 241140900225, почтовый индекс 010000, г. Астана, р-н Есиль, ул. Сығанак, зд. 45, директор-Ғылымбек Мұралбек, тел: 8-771-834-90-42, daumbekova@mail.ru.

(в том числе точное название, юридический и фактический адрес, БИН, телефоны, факсы, электронные почты, сайты)

7. Реквизиты и контактные данные составителей отчетов о возможных воздействиях, или внешних привлеченных экспертов по подготовке отчетов по стратегической экологической оценке, или разработчиков документации объектов государственной экологической экспертизы.

ТОО «РУДПРОЕКТ» г.Астана, ул.Ақарыс 37, e-mail: rudproject@mail.ru, тел. 87771181401

(в том числе точное название, юридический и фактический адрес, БИН, ИИН, телефоны, факсы, электронные почты, сайты)

8. Дата, время, место проведения общественных слушаний (дата(-ы) и время открытого собрания общественных слушаний):

время начала регистрации участников в 09:50 часов 12.03.2026г.

время начала общественных слушаний 10:00 часов 12.03.2026 г.

время окончания общественных слушаний 10:30 часов 12.03.2026 г.

Место проведения: Жамбылская область, Мойынқумский район, Чиганакская п.а., п.Шыганак, ул.Абая 1, здание сельского клуба Шыганак., а также посредством QOSYL: <https://meet.qosyl.kz/meeting?room=932166114644> Идентификатор конференции: 932-166-114-644

(дата, время начала регистрации участников, время начала и окончания общественных слушаний, полный и точный адрес места проведения слушаний. В случае продления общественных слушаний указываются все даты)

9. Копия письма-запроса от Инициатора и копия письма-ответа местных исполнительных органов административно-территориальных единиц (областей, городов республиканского значения, столицы), о согласовании условий проведения общественных слушаний прилагается к настоящему протоколу общественных слушаний.

10. Регистрационный лист участников общественных слушаний прилагается к настоящему протоколу общественных слушаний.

11. Информация о проведении общественных слушаний распространена на казахском и русском языках следующими способами:

1) на Едином экологическом портале;

2) на официальном интернет-ресурсе местного исполнительного органа (областей, городов республиканского значения, столицы) или официальном интернет-ресурсе государственного органа-разработчика

На ЕЭП <https://ndbecology.gov.kz/> и на сайте МИО <https://www.gov.kz/memleket/entities/zhambyl-tabigat?lang=ru>. в разделе «Общественные слушания»

(наименование и ссылки на официальные интернет-ресурсы и даты публикации)

3) в средствах массовой информации, в том числе, не менее чем в одной газете, и по средством не менее чем одного теле- или радиоканала, распространяемых на территории соответствующих административно-территориальных единиц (областей, городов республиканского значения, столицы), полностью или частично расположенных в пределах затрагиваемой территории, не позднее чем за двадцать рабочих дней до даты начала проведения общественных слушаний:

Газета «Мойынқум таңы» от 30.01.2026 №7187 прилагается.

(название, номер и дата публикации объявления в газете, с приложением сканированного объявления: сканированные титульная страница газеты и страница с объявлением о проведении общественных слушаний)

Радиостанция «NS», объявление выходило в эфире по радиовещанию три дня по 27.01, 28.01, 05.03.2026 года.

(название теле или радиоканала, дата объявления: электронный носитель с видео- и аудиозаписью объявления о проведении общественных слушаний на теле или радиоканале подлежит приобщению (публикации) к протоколу общественных слушаний)

4) в местах, доступных для заинтересованной общественности на территории соответствующих административно-территориальных единиц (областей, городов республиканского значения, столицы, районов, городов областного и районного значения, сел, поселков, сельских округов), в количестве 1 объявлений по адресу: доска объявлений в «Аппарат акима Шыганакского сельского округа Мойынқумского района Жамбылской области». Фотоматериалы прилагаются к настоящему протоколу общественных слушаний.

12. Решения участников общественных слушаний:

За секретаря Сеиткожина Д.А. проголосовали «за» - 14 участников, «против» - 0 участник, «воздержались» - 0 участников.

(о выборе секретаря. Указать количество участников общественных слушаний "за", "против", "воздержались")

За регламент проголосовали «за» - 14 участников, «против» - 0 участников, «воздержались» - 0 участников

(об утверждении регламента. Указать количество участников общественных слушаний "за", "против", "воздержались")

13. Сведения о всех заслушанных докладах:

Ержан Назерке Ержанкызы - эколог ТОО «РУДПРОЕКТ»

(фамилия, имя и отчество (при наличии) докладчика, должность, наименование представляемой организации)

Тема доклада: Отчет о возможных воздействиях к «Плану разведки твердых полезных ископаемых участка «Шыганак» на блоках: L-43-100-(10е-5г-1), L-43-100-(10е-5г-6), L-43-100-(10е-5г-7) (частично), L-43-100-(10е-5г-8) (частично), L-43-100 (10е-5г-9)(частично), L-43-100-(10е-5в-4), L-43-100-(10е-5в-5) в Жамбылской области», количество страниц: 4 стр., презентация на 14 стр.

(тема доклада, количество страниц, слайдов, файлов, плакатов, чертежей)

Тексты докладов по документам, выносимым на общественные слушания, прилагаются к настоящему протоколу общественных слушаний.

14. Сводная таблица, которая является неотъемлемой частью протокола общественных слушаний, и содержит все замечания и предложения заинтересованных государственных органов и общественности, представленные в письменной форме в соответствии с настоящими Правил или озвученные в ходе проведения пунктом 18 общественных слушаний; ответы и комментарии Инициатора по каждому замечанию и предложению. Замечания и предложения, явно не имеющие связи с предметом общественных слушаний, вносятся в таблицу с отметкой «не имеют отношения к предмету общественных слушаний».

15. Мнение участников общественных слушаний о проекте и качестве рассматриваемых документов (с обоснованием), заслушанных докладов на предмет полноты и доступности их понимания, рекомендации по их улучшению: не имеется

(фамилия, имя и отчество (при наличии), должность, наименование представляемой организации, мнения и рекомендации)

16. Обжалование протокола общественных слушаний возможно в судебном и досудебном порядке согласно Административному процедурно-процессуальному кодексу Республики Казахстан.

17. Председатель общественных слушаний:

Дюсекова Айсулу Мусаевна - Главный специалист аппарата акима Шыганакского сельского округа.

(фамилия, имя и отчество (при наличии), должность, наименование организации представителем которой является, подпись, дата)



«12» марта 2026г.

18. Секретарь общественных слушаний:

Сеиткожина Дамира Ардаковна– эколог, ТОО «РУДПРОЕКТ».

(фамилия, имя и отчество (при наличии), должность, наименование организации представителем которой является, подпись, дата)



«12» марта 2026г.

**Сводная таблица замечаний и предложений,
полученных до и во время проведения общественных слушаний**

№ п/п	Замечания и предложения участников (фамилия, имя и отчество (при наличии) участника, должность, наименование представляемой организации)	Ответы на замечания и предложения (фамилия, имя и отчество (при наличии) отвечающего, должность, наименование представляемой организации)	Примечание (снятое замечание или предложение, "не имеет отношения к предмету общественных слушаний")
----------	--	---	--

Предложения и вопросы не поступали

Форма письма-запроса от инициатора общественных слушаний на проведение общественных слушаний в местные исполнительные органы административно-территориальных единиц (района, города)

исходящий номер: 26502231001, Дата: 22.01.2026

(регистрационные данные письма, исходящий номер, дата)

Информируем Вас о: Проведение оценки воздействия на окружающую среду (в том числе сопровождаемой оценкой трансграничных воздействий)

(наименование в соответствии с пунктом 12 настоящих Правил)

Будет осуществляться на следующей территории: Жамбылская область, Мойынкумский район, Читановская п.а., п.Шыганак

(территория воздействия, географические координаты участка)

Предоставляем перечень административно-территориальных единиц, на территорию которых может быть оказано воздействие, и на территории которых будут проведены общественные слушания:

Предмет общественных слушаний: ОТЧЕТ о возможных воздействиях к «Плану рекультивации твердых полезных ископаемых участка «Шыганак» на блоках: L-43-100-(10е-5г-1), L-43-100-(10е-5г-6), L-43-100-(10е-5г-7) (частично), L-43-100-(10е-5г-8) (частично), L-43-100 (10е-5г-9)(частично), L-43-100-(10е-5в-4), L-43-100-(10е-5в-5) в Жамбылской области»

(тема, название общественных слушаний, предмет общественных слушаний в обязательном случае должен содержать точное наименование, место осуществления, срок намечаемой деятельности и наименование инициатора намечаемой деятельности)

Просим согласовать нижеуказанные условия проведения общественных слушаний: Жамбылская область, Мойынкумский район, Читановская п.а., п.Шыганак Абия 1, здание сельского клуба Шыганак, 12.03.2026 10:00

(место, дата и время начала проведения общественных слушаний)

Место проведения общественных слушаний в населенном (-ых) пункте (-ах) обосновано их ближайшим расположением к территории намечаемой деятельности (27 км).

**Объявление о проведении общественных слушаний на казахском и русском языках будет распространено следующими способами:
газета "Мойынқум таңы", радиостанция "NS"**

(наименование газет, теле- и радиоканала, где будет размещено объявление)

ГУ "Аппарат акима Шыганакского сельского округа Мойынкумского района Жамбылской области"

(расположение мест, специально предназначенных для размещения печатных объявлений (доски объявлений)

Просим также подтвердить наличие технической возможности организации видеоконференцсвязи в ходе проведения общественных слушаний.

В соответствии с Экологическим кодексом Республики Казахстан и Правилами проведения общественных слушаний, общественные слушания проводятся под председательством представителя местного исполнительного органа соответствующей административно-территориальной единицы (района, города). Местный исполнительный орган обеспечивает видео- и аудиозапись открытого собрания общественных слушаний. Электронный носитель с видео- и аудиозаписью всего хода открытого собрания общественных слушаний с начала регистрации до закрытия общественных слушаний и подведением

итогах слушаний, подлежит приобщению (публикации) к протоколу общественных слушаний.

**В соответствии с требованиями законодательства просим обеспечить регистрацию участников общественных слушаний и видео- и аудиозапись общественных слушаний.»
Частная компания «Kazakhstan Discover Mining Company Ltd» (БИН: 241140900225), +7(777)-118-14-01, makazhdynovsk@bk.ru**

Составитель отчета о возможных воздействиях : ТОО "ТулПроект"

(фамилия, имя и отчество (при наличии), должность, наименование организации представителем которой является подпись, контактные данные инициатора общественных слушаний).

Форма письма-ответа инициатору общественных слушаний от местных исполнительных органов административно-территориальных единиц (района, города) на проведение общественных слушаний

исходящий номер: 26502231001, Дата: 22.01.2026

(регистрационные данные письма, исходящий номер, дата)

«В ответ на Ваше письмо (исх. №26502231001, от 22.01.2026 (дата)) о согласовании предлагаемых Вами условий проведения общественных слушаний, сообщаем следующее:
«Согласовываем проведение общественных слушаний по предмету ОТЧЕТ о возможных воздействиях к Плану развития твердых полезных ископаемых участка «Пыгайто на балансе Т-43-100-(10е-5г-1), Т-43-100-(10е-5г-6), Т-43-100-(10е-5г-7) (вместе), Т-43-100-(10е-5г-8) (вместе), Т-43-100-(10е-5г-9) (вместе), Т-43-100-(10е-5г-4), Т-43-100-(10е-5г-5) в Жамбылской области, в предлагаемую Вами 12.03.2026 10:00, Жамбылская область, Мойынкумсай район, Чыганаевая п.а., п.Шығанақ Абыл Т. здание сельского клуба Шығанақ/агу, место, время начала проведения общественных слушаний»

*(к причинам несогласования относятся: место проведения не относится к территории административно-территориальных единиц, на которую может быть оказано воздействие в результате осуществления намечаемой деятельности; дата и время проведения выпадает на выходные и/или праздничные дни, нерабочее время. *Поддерживаем, предлагаемыми Вами способы распространения объявлений о проведении общественных слушаний*, или *Предлагаем дополнить (заменить) следующими способами, для более эффективного информирования общественности*).*

«Подтверждаем наличие технической возможности организации видеоконференцсвязи в ходе проведения общественных слушаний».

«Перечень заинтересованных государственных органов: 1. 2.»

Частная компания «Kazakhstan Discover Mining Company Ltd» (БИН: 241140900225), +7(777)-118-14-01, mkazhakov@kdmr.kz

Составитель отчета о возможных воздействиях: ТОО "РусПроект"

(фамилия, имя и отчество (при наличии), должность, наименование организации представителем которой является, подпись, контактные данные инициатора общественных слушаний).

Лист регистрации

Әкім ОВБ
8 10:00

Қоғамдық тыңдауларға қатысушылардың тіркеу парағы

№ п/п	Қатысушының тегі, толық аты-жөні, әкесінің аты (бар болса)	Қатысушының санаты (мүдделі жұртшылықтың, мемлекеттік органның, бастамашының өкілі)	Байланыс телефон нөмірі	Қатысу форматы (жеке немесе конференц-байланыс арқылы)	Қолы (ашық жиналысқа қатысқан жағдайда)
1	Байдуллова Мәриә Молхабетовна	Ауыл Тұрғын	8-777 033-75 -80	оқпайн	
2	Ібраева Тамара Бектөвте	Ауыл Тұрғын	8775 46476 22	оқпайн	
3	Самиджаева Мәлипа Ибраева	Ауыл Тұрғын	8705952 950	оқпайн	
4	Мусаева Әліна Атамалова	Ауыл тұрғын	8705115 2449	оқпайн	
5	Айманбаева Берекет Мәриә	Қалы Мәдениеті	8741418 12-87	оқпайн	
6	Мұстафаев Мәриә	Ақыл Сейітжанов	8776602 1892	оқпайн	
7	Ақжолқызы И. Урали	БҚС Маман	8771157 6032	оқпайн	
8	Мусаева Кенесбай Аманжол	Ауыл тұрғын	+844061 2801	оқпайн	
9	Сүлейман. И.	Әкім	8474 1181401	оқпайн	
10	Әбдіқалиева А.	Бас маман Әкімшілік	8776286 0756	оқпайн	
11	Мұстафин Берекет Мәриә	Әкімшілік ТОО "РУДП" АҚ	8777142 7517	оқпайн	
12	Сейітжанов Д. А.	Әкімшілік ТОО "РУДП" Проект	805388 1164	оқпайн	
13	УП Серик Оманжол	УП "Жауапкершілік"	8776 877 4533	оқпайн	
14	Қызылбек. М.	ЖК Казхстан Distkoruyim	8705114 2308	оқпайн	

Сведения о всех заслушанных докладах:

Доклад к Отчету о возможных воздействиях к «Плану разведки твердых полезных ископаемых участка «Шыганак» на блоках: L-43-100-(10е-5г-1), L-43-100-(10е-5г-6), L-43-100-(10е-5г-7) (частично), L-43-100-(10е-5г-8) (частично), L-43-100 (10е-5г-9)(частично), L-43-100-(10е-5в-4), L-43-100-(10е-5в-5) в Жамбылской области»

Добрый день, уважаемое собрание.

Согласно ст. 68 Экологического кодекса РК от 02.01.2021 г. был проведен скрининг воздействий намечаемой деятельности, по результатам которого было выдано заключение об определении сферы охвата оценки воздействия на окружающую среду от 21.01.2026 г. KZ59VWF00499228, выданное РГУ «Департамент экологии по Жамбылской области» Комитета экологического регулирования и контроля Министерства экологии и природных ресурсов Республики Казахстан». Согласно заключению об определении сферы охвата оценки воздействия на окружающую среду необходимость проведения оценки воздействия на окружающую среду **обязательна**.

Содержание Доклада соответствует требованиям пп. 2 п. 31 Правил проведения общественных слушаний.

Предлагаю вашему вниманию краткую информацию о воздействии намечаемой деятельности на окружающую среду.

ЧК «Частная компания Kazakhstan Discover Mining Company Ltd.» имеет лицензию на разведку твердых полезных ископаемых №3089-EL от 22 января 2025 года Министерства промышленности и строительства Республики Казахстан сроком на 6 лет.

Срок начала реализации намечаемой деятельности: II квартал 2026г. Срок завершения: IV квартал 2030 г.

В административном отношении планируемый участок разведки «Шыганак», расположен в Мойынкумском районе Жамбылской области, в 1,2 км к северо-востоку от поселка Шыганак и в 4,4 км к востоку от поселка Бурыбайтал. Ситуационная карта района расположения участка «Шыганак» представлена на рис.1.

Площадь участка «Шыганак» - 1700 га.

Координаты угловых точек лицензионной площади участка «Шыганак» представлены в табл. 1.

Принятые проектные решения

На лицензионном участке работ «Шыганак» будет создан полевой лагерь, включающий в себя объекты бытового и производственного назначения. Геологоразведочные работы планируется проводить сезонно, в теплое время года, что в соответствии с климатическими условиями района не превысят 9 месяцев, то есть в среднем 270 дней в году.

Режим работы на участке - вахтовый, пересмена вахт будет производиться через 15 дней, количество смен/сутки – 2, продолжительность смены 11 часов с перерывом на обед 1 час. Количество работников, одновременно занятых на геологоразведочных работах в одной смене, не превысит 22 человек.

Перед началом проведения работ предусматривается обязательное снятие почвенно-растительного слоя (ПРС) мощностью 0,2 м. Всего общий прогнозный объем снимаемого ПРС составляет: 280 м³ при проходке геологоразведочных канав

+ 200 м³ при бурении геологоразведочных скважин = 480 м³ /год (865 т/год). Геологоразведочных работ с извлечением горной массы и перемещением почв для целей оценки ресурсов твердых полезных ископаемых производиться не будет, после опробования и извлечения керна геологоразведочные каналы и буровые площадки будут рекультивированы, горная масса и ПРС подлежат возврату на первоначальное место залегания. Склад ПРС формировать не планируется.

Планируется проходка геологоразведочных канав, в пределах выявленных аномальных участков и рудных зон, для вскрытия орудененных горизонтов на дневной поверхности. Протяженность – 1 000–1 500 погонных метров, ширина 1,4 м, глубина до 2,5 м. Прогнозный объем канав 3 500 м³/год (5 250 м³/год). Метод – экскаваторная проходка с последующим опробованием.

Также, запланировано проведение поисково- оценочного бурения, для изучения рудных тел по простиранию и падению. Общий объем — ориентировочно 5 000 погонных метров/год, глубина скважин — от 100 до 300 м. Бурение будет проводиться колонковым способом, с отбором керна на всех интервалах. Диаметр скважин 63 мм, прогнозное количество скважин – 20 скважин/год. Буровые работы будут проводиться с интенсивной промывкой скважин и не являются источником загрязнения.

В рамках выполнения плана разведки на участке «Шыганак» предусмотрено проведение комплекса геологоразведочных работ, направленных на выявление, оценку и подготовку к последующей разработке золотосодержащих руд (Au) с сопутствующими компонентами (Pb, Ag, Cu, As). Работы будут проводиться в соответствии с требованиями Кодекса РК «О недрах и недропользовании». Перечень необходимого оборудования представлен в таблице 2 презентации.

Атмосферный воздух

Всего на рассматриваемой территории будет функционировать 4 неорганизованных источников и 1 – организованный.

Как показал анализ, в атмосферный воздух будет выбрасываться 10 наименований загрязняющих веществ: азота диоксид, азота оксид, углерод (сажа), серы диоксид, сероводород, углерод оксид, бенз/а/пирен, формальдегид, углеводороды предельные и пыль неорганическая, содержащая двуокись кремния в %: 70-20.

Санитарно-защитная зона

Данный вид деятельности на предприятии является неклассифицированным согласно санитарным правилам «Санитарно-эпидемиологические требования к санитарно-защитным зонам объектов, являющихся объектами воздействия на среду обитания и здоровье человека», утвержденные приказом и. Министра здравоохранения РК 11.01.2022 года № 26447.

Учитывая, что работы проводимые при проведении разведки полезных ископаемых является временными, а также не имеют места постоянного дислоцирования, а также учитывая значительно удаление площади работ от селитебных территорий, установление санитарно-защитной зоны не требуется.

Водоснабжение и водоотведение.

Для технических и питьевых целей будет использоваться вода на основании договора с районной водоснабжающей организацией.

Расчет объемов потребления воды питьевого качества выполнен исходя из действующих норм водопотребления – 25,0 л/сутки на одного работающего человека (СНиП 2.04.01-85), срока производства работ – 270 дней. и количества

трудящихся – 22 человек. Следовательно, количество потребляемой воды питьевого качества составит 148,5 м³/год.

Вся используемая на питьевые нужды вода уходит в безвозвратные потери. Санитарное обслуживание работающих людей будет осуществляться в биотуалет, который будет установлен на участке работ.

Для технических целей потребуется вода в объеме 6,48 м³.

При проведении работ не предусматривается пользование поверхностными и подземными водными ресурсами непосредственно из водного объекта с изъятием или без изъятия для удовлетворения питьевых и хозяйственных нужд.

Сброс сточных вод в поверхностные водоемы не предусматривается.

Отходы производства и потребления

В период проведения работ образуются 3 вида отходов: твердые бытовые отходы (смешанные коммунальные отходы) – 1,2375 т/год, промасленная ветошь (абсорбенты, фильтрованные материалы, ткани для вытирания, защитная одежда), – 0,3175 т/год, металлический лом – 0,531 т/год.

Суммарный объем образования отходов составит 2,086 т/год.

Накопление ТБО предусмотрено в специально оборудованных контейнерах в соответствии с требованиями законодательства Республики Казахстан. В соответствии с пп. 1 п. 2 ст. 320 Экологического кодекса Республики Казахстан временное складирование отходов на месте образования предусмотрено на срок не более шести месяцев до даты их сбора (передачи специализированным организациям) или самостоятельного вывоза на объект, где данные отходы будут подвергнуты операциям по восстановлению или удалению.

Физическое воздействие

Проектными решениями Плана разведки применены строительные машины, которые обеспечивают уровень звука на рабочих местах, не превышающих 85 дБ. При удалении от источника шума на расстояние до 200 метров происходит быстрое затухание шума, при дальнейшем увеличении расстояния снижения уровня звука происходит медленнее. Так как ближайший к участку населенный пункт – село Шыганак находится на расстоянии 1.2 км от него, то специальные мероприятия по снижению шумового воздействия настоящим проектом не разрабатываются.

Воздействие на почвы

С целью максимального сохранения плодородного слоя почвы, проектом предусматривается предварительное снятие плодородного слоя почвы мощностью 0,2 м и сохранение его для нужд озеленения промплощадки предприятия.

Воздействие на растительный мир

Подлежащие особой охране, занесенные в Красную Книгу, исчезающие, а также пищевые и лекарственные виды растений в радиусе воздействия планируемых работ не встречаются. При условии соблюдения всех природоохранных мероприятий воздействие намечаемой деятельности на растительный покров по характеру распространения будет определено как локальное.

Воздействие на животный мир

Так как рассматриваемая территория является путями миграции животных и птиц — Джейран, Беркут, Сокол балобан, Стрепет, занесённых в Красную Книгу Республики Казахстан, разрабатываются мероприятия по сохранению среды обитания и условий размножения объектов животного мира, путей миграции и мест концентрации животных, совместно с Институтом зоологии, для дальнейшего

направления на согласование с РГУ «Комитет лесного хозяйства и животного мира Министерства экологии и природных ресурсов Республики Казахстан».

В лицензионной площади произрастают растения, занесенные в Красную книгу РК такие как тюльпаны Регеля, тюльпан Альберта, тюльпан Грейга и Калпаковского, Курчавка вальковатоллистая, Смолевка бетпак-далинская, в связи с этим разрабатываются мероприятия по их сохранению совместно с Институтом ботаники и фитоинтродукции для дальнейшего направления на согласование с РГУ «Комитет лесного хозяйства и животного мира Министерства экологии и природных ресурсов Республики Казахстана».

Негативного влияния на здоровье населения оказываться не будет, так как на основании проведенных расчетов, превышений предельных концентраций загрязняющих веществ в атмосфере на границе СЗЗ объекта и за ее пределами не превышает допустимых норм.

Проведение планируемых работ не вызовет нежелательной нагрузки на экологическую обстановку населения ближайшей селитебной зоны – села Шыганак, расположенного на расстоянии 1,2 км.

Из вышеизложенной информации следует, что реализация проектных решений не приведет к изменению сложившегося уровня загрязнения компонентов окружающей среды и не вызовет необратимых процессов, разрушающих существующую геосистему.

Доклад окончен. Благодарю за внимание.

ОБЩЕСТВЕННЫЕ СЛУШАНИЯ

Отчет о возможных воздействиях к «Плану разведки твердых полезных ископаемых участка «Шыганак» на блоках: L-43-100-(10е-5г-1), L-43-100-(10е-5г-6), L-43-100-(10е-5г-7) (частично), L-43-100-(10е-5г-8) (частично), L-43-100 (10е-5г-9)(частично), L-43-100-(10е-5в-4), L-43-100-(10е-5в-5) в Жамбылской области»

Общие сведения о предприятии

Оператор: Частная компания «Kazakhstan Discover Mining Company Ltd».

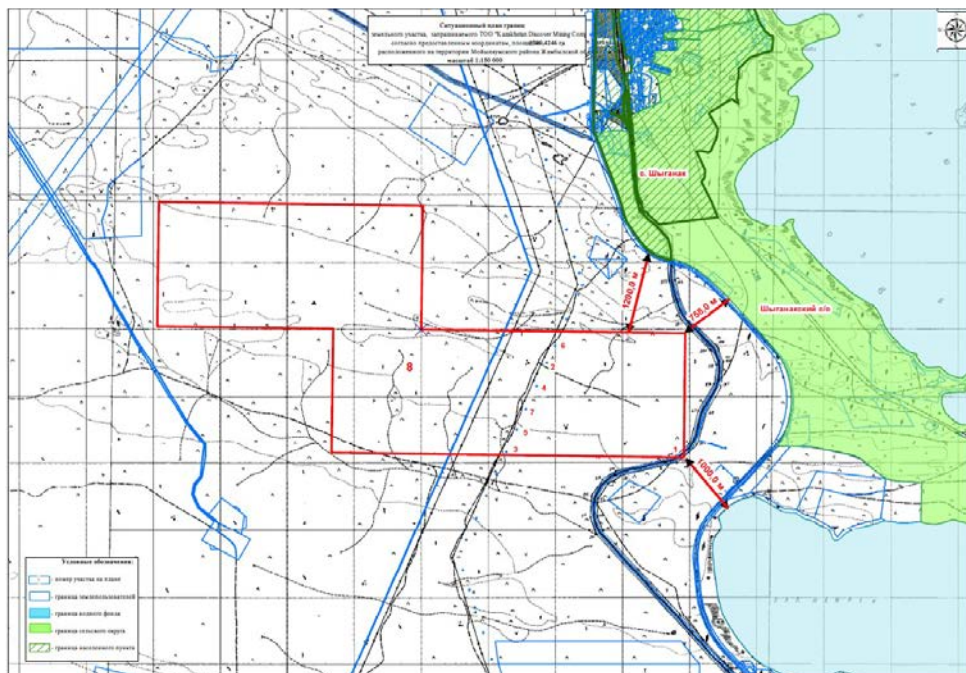
ЧК «Частная компания Kazakhstan Discover Mining Company Ltd.» имеет лицензию на разведку твердых полезных ископаемых №3089-EL от 22 января 2025 года Министерства промышленности и строительства Республики Казахстан сроком на 6 лет.

Срок начала реализации намечаемой деятельности: II квартал 2026г. Срок завершения: IV квартал 2030 г.

Планом разведки предусматривается предусматривает проведение поисково-оценочных и разведочных работ на участке площадью 1700 га, включая подготовительный этап, организацию полевых работ, маршруты, топографию, литогеохимию, геофизику (в т.ч. ГИС), бурение, гидрогеологию, лабораторные исследования, камеральные работы и подсчет запасов по Кодексу KAZRC.

Ситуационная карта района расположения участка «Шыганак» представлена на рис. 1.





Ситуационная карта района расположения участка «Шыганак»

Расположение объекта

В административном отношении планируемый участок разведки «Шыганак», «Шыганак» расположен в Мыйныкумском районе Жамбылской области, в 1,2 км к северо-востоку от поселка Шыганак и в 4,4 км к востоку от поселка Бурыбайтал.

Площадь участка «Шыганак» - 1700 га.

Координаты угловых точек лицензионной площади участка «Шыганак» представлены в табл. 1.

Таблица 1

Координаты угловых точек лицензионной площади участка «Шыганак»

№	Система координат WGS 84					
	Северная широта			Шығыс бойлық		
	°	'	''	°	'	''
1	45	05	00	73	53	00
2	45	05	00	73	56	00
3	45	04	00	73	56	00
4	45	04	00	73	59	00
5	45	03	00	73	59	00
6	45	03	00	73	55	00
7	45	04	00	73	55	00
8	45	04	00	73	53	00

Принятые проектные решения

На лицензионном участке работ «Шыганак» будет создан полевой лагерь, включающий в себя объекты бытового и производственного назначения. Геологоразведочные работы планируется проводить сезонно, в теплое время года, что в соответствии с климатическими условиями района не превысят 9 месяцев, то есть в среднем 270 дней в году.

Режим работы на участке - вахтовый, пересмена вахт будет производиться через 15 дней, количество смен/сутки – 2, продолжительность смены 11 часов с перерывом на обед 1 час. Количество работников, одновременно занятых на геологоразведочных работах в одной смене, не превысит 22 человек.

Перед началом проведения работ предусматривается обязательное снятие почвенно-растительного слоя (ПРС) мощностью 0,2 м. Всего общий прогнозный объем снимаемого ПРС составляет: 280 м3 при проходке геологоразведочных канав + 200 м3 при бурении геологоразведочных скважин = 480 м3 /год (865 т/год). Геологоразведочных работ с извлечением горной массы и перемещением почв для целей оценки ресурсов твердых полезных ископаемых производиться не будет, после опробования и извлечения керна геологоразведочные канавы и буровые площадки будут рекультивированы, горная масса и ПРС подлежат возврату на первоначальное место залегания. Склад ПРС формировать не планируется.

Планируется проходка геологоразведочных канав, в пределах выявленных аномальных участков и рудных зон, для вскрытия орудененных горизонтов на дневной поверхности. Протяженность – 1 000–1 500 погонных метров, ширина 1,4 м, глубина до 2,5 м. *Прогнозный объем канав 3 500 м3/год.* Метод – экскаваторная проходка с последующим опробованием.

Также, запланировано проведение поисково- оценочного бурения, для изучения рудных тел по простиранию и падению. Общий объем — ориентировочно 5 000 погонных метров/год, глубина скважин — от 100 до 300 м. Бурение будет проводиться колонковым способом, с отбором керна на всех интервалах. Диаметр скважин 63 мм, прогнозное количество скважин – 20 скважин/год. *Буровые работы будут проводиться с интенсивной промывкой скважин и не являются источником загрязнения.*

В рамках выполнения плана разведки на участке «Шыганак» предусмотрено проведение комплекса геологоразведочных работ, направленных на выявление, оценку и подготовку к последующей разработке золотосодержащих руд (Au) с сопутствующими компонентами (Pb, Ag, Cu, As). Работы будут проводиться в соответствии с требованиями Кодекса РК «О недрах и недропользовании».

Принятые проектные решения

Таблица 2

Перечень оборудования

№ п/п	Наименование техники	Марка	Кол-во, единиц
1	Экскаватор с навесным оборудованием ковш/ гидромолот	XCMGXE335C	1
2	Бульдозер	XCMG TY230S	1
3	Топливазправщик	KAMA3 53215	1
4	Транспорт для перевозки персонала с базы на участок Шыганак; по участку	УАЗ-452, Toyota Hilux	2
5	Буровой станок	«Fully hydraulic core drilling»	1
6	Дизельная установка	WEIFANG 100 кВт	1
7	Водополивочная машина	KAMA3-65115	1

Воздействие на атмосферный воздух

Всего на рассматриваемой территории будет функционировать 4 неорганизованных источников и 1 – организованный.

Как показал анализ, в атмосферный воздух будет выбрасываться 10 наименований загрязняющих веществ: азота диоксид, азота оксид, углерод (сажа), серы диоксид, сероводород, углерод оксид, бенз/а/пирен, формальдегид, углеводороды предельные и пыль неорганическая, содержащая двуокись кремния в %: 70-20.

Проектный период с 2026 по 2030 гг.

2026-2030гг. – 10.12923113 т/год

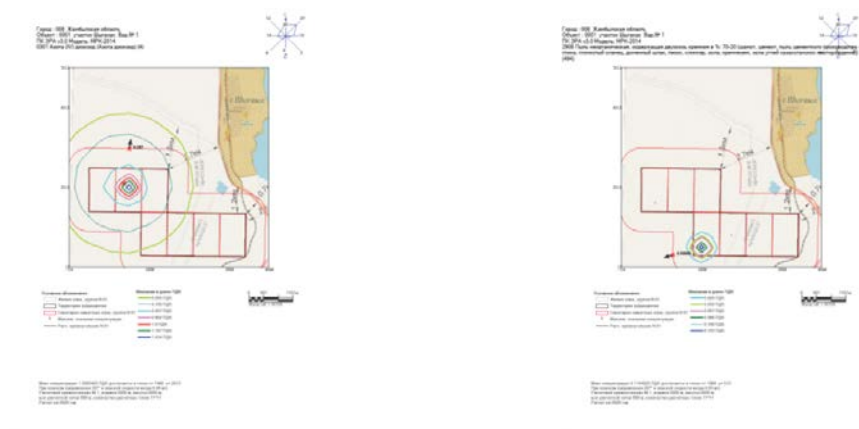
Санитарно-защитная зона

Данный вид деятельности на предприятии является неклассифицированным согласно санитарным правилам «Санитарно-эпидемиологические требования к санитарно-защитным зонам объектов, являющихся объектами воздействия на среду обитания и здоровье человека», утвержденные приказом и. Министра здравоохранения РК 11.01.2022 года № 26447.

Учитывая, что работы проводимые при проведении разведки полезных ископаемых является временными, а также не имеют места постоянного дислоцирования, а также учитывая значительно удаление площади работ от селитебных территорий, установление санитарно-защитной зоны не требуется.



Зона работ будет определена таким образом, что в пределах 1000 метров от населённого пункта геологоразведочные работы проводиться не будут. Согласно расчётам рассеивания загрязняющих веществ, на границе санитарно-защитной зоны (СЗЗ) и жилой зоны превышение предельно допустимых концентраций (ПДК) отсутствует. Основным загрязняющим веществом является неорганическая пыль. При эффективности пылеподавления на уровне 70 % влияние на ближайший населённый пункт будет минимальным.



Водоснабжение и водоотведение

Водоснабжение:

- Для технических и питьевых целей будет использоваться вода на основании договора с районной водоснабжающей организацией

Расход воды:

- Расход на хозяйственные нужды составит 148,5 м³/год.
- Расход технической воды составит 6,48 м³/год.

Водоотведение:

- Сброс стоков в поверхностные водоемы объектом не предусматривается. Объем водоотведения равен объему водопотребления, соответственно, объем сточных хозяйственных стоков составляет 148,5 м³.

Сточных вод, непосредственно сбрасываемых в поверхностные водные объекты, на рельеф местности, поля фильтрации и в накопители сточных вод, в период проведения работ не имеется.

Участок проведения работ не входит в водоохранные зоны и водоохранные полосы водных объектов.

Отходы производства и потребления

В период проведения работ прогнозируется образование 3 видов отходов:

1. Твердые бытовые отходы (смешанные коммунальные отходы) – <i>1,2375 т/год</i>	2. Промасленная ветошь – <i>0,3175 т/год</i>	Металлический лом – <i>0,531 т/год</i>
--	---	---

Суммарный объем образования отходов составит 2,086 т/год.

Накопление ТБО предусмотрено в специально оборудованных контейнерах в соответствии с требованиями законодательства Республики Казахстан. В соответствии с пп. 1 п. 2 ст. 320 Экологического кодекса Республики Казахстан временное складирование отходов на месте образования предусмотрено на срок не более шести месяцев до даты их сбора (передачи специализированным организациям) или самостоятельного вывоза на объект, где данные отходы будут подвергнуты операциям по восстановлению или удалению.

Физическое воздействие

- Проектными решениями Плана разведки применены строительные машины, которые обеспечивают уровень звука на рабочих местах, не превышающих 85 дБ. При удалении от источника шума на расстояние до 200 метров происходит быстрое затухание шума, при дальнейшем увеличении расстояния снижения уровня звука происходит медленнее. Так как ближайший к участку населенный пункт – село Шыганак находится на расстоянии 1,2 км от него, то специальные мероприятия по снижению шумового воздействия настоящим проектом не разрабатываются

Воздействие на почвы

- С целью максимального сохранения плодородного слоя почвы, проектом предусматривается предварительное снятие плодородного слоя почвы мощностью 0,2 м и сохранение его для нужд озеленения промплощадки предприятия.

Воздействие на растительный мир

- В лицензионной площади произрастают растения, занесенные в Красную книгу РК такие как тюльпаны Регеля, тюльпан Альберта, тюльпан Грейга и Калпаковского, Курчавка вальковатолистная, Смолевка бетпак-далинская, в связи с этим разрабатываются мероприятия по их сохранению совместно с Институтом ботаники и фитоинтродукции для дальнейшего направления на согласование с РГУ «Комитет лесного хозяйства и животного мира Министерства экологии и природных ресурсов Республики Казахстана».

Воздействие на животный мир

- Так как рассматриваемая территория является путями миграции животных и птиц — Джейран, Беркут, Сокол балобан, Стрепет, занесённых в Красную Книгу Республики Казахстан, разрабатываются мероприятия по сохранению среды обитания и условий размножения объектов животного мира, путей миграции и мест концентрации животных, совместно с Институтом зоологии, для дальнейшего направления на согласование с РГУ «Комитет лесного хозяйства и животного мира Министерства экологии и природных ресурсов Республики Казахстан».

Негативного влияния на здоровье населения оказываться не будет, так как на основании проведенных расчетов, превышений предельных концентраций загрязняющих веществ в атмосфере на границе СЗЗ объекта и за ее пределами не превышает допустимых норм.

Проведение планируемых работ не вызовет нежелательной нагрузки на экологическую обстановку населения ближайшей селитебной зоны – села Шыганак, расположенного на расстоянии 1,2 км.

Из вышеизложенной информации следует, что реализация проектных решений не приведет к изменению сложившегося уровня загрязнения компонентов окружающей среды и не вызовет необратимых процессов, разрушающих существующую геосистему.



МОЙЫНҚУМ ТАҢЫ



МОЙЫНҚУМ
АУДАНДЫҚ
ГАЗЕТІ



№8
(7187)
жұрна
30 қаңтар
2026 жыл

ТАБТ 1985 ЖЫЛДЫҒА ИЛІСІСІНІҢ БАСТАП ҚИМӘТІМ

moymqum.kz

moimqm.tanyma@ru

ПРЕЗИДЕНТ

МЕМЛЕКЕТ БАСШЫСЫ ҚАСЫМ-ЖОМАРТ ТОҚАЕВ ҚАРЖЫЛЫҚ МОНИТОРИНГ АГЕНТТІГІНДЕ ЖЫҢ ӨТКІЗДІ



Президент саясаткерлер мен мамандармен кездесуіне қатысып, өзінің басшылығымен Қаржылық мониторинг агенттігінің жұмысын танып-біліп, мемлекеттік қаржыларды тиімді пайдалануға бағытталған жұмыстарды жүргізуіне қолдау көрсетуді тапсырды.

— Жалпы, мемлекет қаржысының тиімді пайдаланылуы, оның мақсатқа жеткізілуі, мемлекеттік қаржылардың тиімді пайдаланылуы және ұлттық табыстарды қолдауға жұмсалып, мемлекеттің дамуына қолдау көрсетуіне бағытталуы өте маңызды. Президент Қасым-Жомарт Тоқаевтің бұл мәселелерді шешуіне қолдау көрсетуді тапсырды. Президенттің бұл мәселелерді шешуіне қолдау көрсетуді тапсырды.

Президенттің бұл мәселелерді шешуіне қолдау көрсетуді тапсырды. Президенттің бұл мәселелерді шешуіне қолдау көрсетуді тапсырды.

Президенттің бұл мәселелерді шешуіне қолдау көрсетуді тапсырды. Президенттің бұл мәселелерді шешуіне қолдау көрсетуді тапсырды.

Президенттің бұл мәселелерді шешуіне қолдау көрсетуді тапсырды. Президенттің бұл мәселелерді шешуіне қолдау көрсетуді тапсырды.

Президенттің бұл мәселелерді шешуіне қолдау көрсетуді тапсырды. Президенттің бұл мәселелерді шешуіне қолдау көрсетуді тапсырды.

Президенттің бұл мәселелерді шешуіне қолдау көрсетуді тапсырды. Президенттің бұл мәселелерді шешуіне қолдау көрсетуді тапсырды.

Президенттің бұл мәселелерді шешуіне қолдау көрсетуді тапсырды. Президенттің бұл мәселелерді шешуіне қолдау көрсетуді тапсырды.

Президенттің бұл мәселелерді шешуіне қолдау көрсетуді тапсырды. Президенттің бұл мәселелерді шешуіне қолдау көрсетуді тапсырды.

Президенттің бұл мәселелерді шешуіне қолдау көрсетуді тапсырды. Президенттің бұл мәселелерді шешуіне қолдау көрсетуді тапсырды.

ЦИФРЛЫ ҚАЗАҚСТАН ЖАСАНДЫ ИНТЕЛЕКТ – ЗАМАН ТАЛАБЫ

— Бүгінгі күнде әлемде цифрлық технологиялардың дамуы өте жылдам. Бұл мемлекеттің өрлеуіне және халқының әлсіздігіне қарсы күресуіне қолдау көрсетуді тапсырды.

— Бүгінгі күнде әлемде цифрлық технологиялардың дамуы өте жылдам. Бұл мемлекеттің өрлеуіне және халқының әлсіздігіне қарсы күресуіне қолдау көрсетуді тапсырды.

— Бүгінгі күнде әлемде цифрлық технологиялардың дамуы өте жылдам. Бұл мемлекеттің өрлеуіне және халқының әлсіздігіне қарсы күресуіне қолдау көрсетуді тапсырды.

— Бүгінгі күнде әлемде цифрлық технологиялардың дамуы өте жылдам. Бұл мемлекеттің өрлеуіне және халқының әлсіздігіне қарсы күресуіне қолдау көрсетуді тапсырды.

АҚ ЖҮРГЕН АЗБАЙДЫ КӨМЕЛЕТКЕ ТОЛМАҒАНДАР ҚҰҚЫҒЫ – БАСТЫ НАЗАРДА

— Бүгінгі күнде мемлекеттік қаржылардың тиімді пайдаланылуы өте маңызды. Президенттің бұл мәселелерді шешуіне қолдау көрсетуді тапсырды.

— Бүгінгі күнде мемлекеттік қаржылардың тиімді пайдаланылуы өте маңызды. Президенттің бұл мәселелерді шешуіне қолдау көрсетуді тапсырды.

— Бүгінгі күнде мемлекеттік қаржылардың тиімді пайдаланылуы өте маңызды. Президенттің бұл мәселелерді шешуіне қолдау көрсетуді тапсырды.

— Бүгінгі күнде мемлекеттік қаржылардың тиімді пайдаланылуы өте маңызды. Президенттің бұл мәселелерді шешуіне қолдау көрсетуді тапсырды.

— Бүгінгі күнде мемлекеттік қаржылардың тиімді пайдаланылуы өте маңызды. Президенттің бұл мәселелерді шешуіне қолдау көрсетуді тапсырды.

— Бүгінгі күнде мемлекеттік қаржылардың тиімді пайдаланылуы өте маңызды. Президенттің бұл мәселелерді шешуіне қолдау көрсетуді тапсырды.



Мемлекеттік қаржылардың тиімді пайдаланылуы өте маңызды. Президенттің бұл мәселелерді шешуіне қолдау көрсетуді тапсырды.

Мемлекеттік қаржылардың тиімді пайдаланылуы өте маңызды. Президенттің бұл мәселелерді шешуіне қолдау көрсетуді тапсырды.

РУХАНИ КҮНДҮЛЫКТАР

КЫЗГА ҚЫРЫК ҮЙДЕН ТЫШЫМ

Кызга кырык үйдөн тыш — дамак калыптан, кыз баланы тартыберет...

Кызга кырык үйдөн тыш — дамак калыптан, кыз баланы тартыберет...

Кырык үйдөн тыш кырык түрдө тыбыш үнү эмес, дүйнө байлыгы бар...

ХАБАРЛАНДЫРУ

ЖК «Ишканалары Шымыл Mining Company» ша кызыл абалында...

МАМАНЫҢ КЕҢЕСИ

ЖҮНҮ МЕН ТҮМАУДЫҢ А.УШЫН А.УУ ЖӨНӨ

Жүнү мен түмаудың а.ушын а.уу жөнө эмдүү жолдору...

САКТЫК ШАРАЛАРЫ

Кыс кырыкка ийил, сурку бет, көз таймак, күнө айыдак бастык...

МУЗ ҮСТІНДЕГІ ҚАУПСІЗДІК

ЕРЕЖЕЛЕРІН САҚТАҢЫЗ

Мұздың қаттылығы өлшемең, қары байлау болды өңің нұрлантудың алды...

СПОРТ

АЛАН ҚОС ҚОЛАМЕН ОРАДЫ



Аланның танылған теннисшісі Аман Курманованың Катар...

ОҚЫРМАН НАЗАРЫНА

«ХАЛЫҚ БУХГАЛТЕР» АҚШЯСЫ ӨТКІЗІЛУДЕ



Мойнукүм арды байлығы сапалы тәжірибелеріне аспаптық...

ХАБАРЛАНДЫРУ

ЖК «Ишканалары Шымыл Mining Company» ша кызыл абалында...

ОБЪЯВЛЕНИЕ

ЖК «Ишканалары Шымыл Mining Company» ша кызыл абалында...

Мойнукүм тагы logo and contact information.

Менендилик logo and contact information.

Телефондар logo and contact information.

Мойнукүм арды байлығы logo and contact information.

МҮРАГЕРЛІК ҚАСАШЫЛЫ

2021-2024 жылғы айып болып саналы...

ОБЪЯВЛЕНИЕ

ЧК «Kazakhstan Discover Mining Company Ltd» проводит общественные слушания по Отчету о возможных воздействиях к «Плану разведки твердых полезных ископаемых участка «Шыганак» на блоках: L-43-100-(10е-5г-1), L-43-100-(10е-5г-6), L-43-100-(10е-5г-7) (частично), L-43-100-(10е-5г-8) (частично), L-43-100 (10е-5г-9)(частично), L-43-100-(10е-5в-4), L-43-100-(10е-5в-5) в Жамбылской области». Территория, на которое может быть оказано воздействие: Жамбылская область, Мойынкумский район, село Шыганак.

Географические координаты участка: 1)73° 53' 00» В.Д. 45° 05' 00» С.Ш; 2)73° 56' 00» В.Д. 45° 05' 00» С.Ш; 3)73° 56' 00» В.Д. 45° 04' 00» С.Ш. 4)73° 59' 00» В.Д. 45° 04' 00» С.Ш; 5)73° 59' 00» В.Д. 45° 03' 00» С.Ш; 6)73° 55' 00» В.Д. 45° 03' 00» С.Ш; 7)73° 55' 00» В.Д. 45° 04' 00» С.Ш; 8)73° 53' 00» В.Д. 45° 04' 00» С.Ш.

Слушания состоятся 12.03.2026 в 10.00ч по адресу Жамбылская область, Мойынкумский район, Чиганакская п.а., п.Шыганак, ул.Абая 1, здание сельского клуба Шыганак. При себе необходимо иметь удостоверение личности.

Также общественные слушания будут доступны в режиме онлайн посредством видеоконференцсвязи на платформе QOСYL: <https://meet.qosylkz/meeting?room=932166114644>

Идентификатор конференции: 932-166-114-644

Заказчик-инициатор: ЧК «Kazakhstan Discover Mining Company Ltd», БИН 241140900225, г. Астана, р-н Есиль, ул. Сыганак, зд. 45, директор-Ғылымбек Мұралбек, тел: 8-771-834-90-42, daumbekova@mail.ru.

С проектной документацией можно ознакомиться на сайте НБД СОС и ПР <https://hearings.ndbecology.gov.kz/>, а также на сайте Управления природных ресурсов и регулирования природопользования по Жамбылской области: <https://www.gov.kz/memleket/entities/zhambyl-tabigat?lang=ru>.

Дополнительную информацию можно получить у разработчика проекта: ТОО «РудПроект» г. Астана, улица Акарыс 37, тел. 87771181401.

Замечания и предложения принимаются в письменной или электронной форме по документам, выносимым на общественные слушания по адресу: <https://hearings.ndbecology.gov.kz/>, ГУ «Управления природных ресурсов и регулирования природопользования по Жамбылской области», Жамбылская область, г. Тараз, ул. Абая 133А, тел: 8(7262)45-15-03, 8(7262) 43-67-87, s.agabek@zhambyl.gov.kz.

Объявление о проведении общественных слушаний на казахском и русском языках будет распространено следующими способами: Газета «Мойынқұм таңы», радиостанция «NS».

ЭФИРНАЯ СПРАВКА

Дата: Частная компания Kazakhstan Discover Mining Company Ltd * об использовании рекламного времени на радиостанции NS TAPAZ.

Общая информация		Заказчик	
Название:	Шығанақ 10.00	Название:	Частная компания Kazakhstan Discover Mining Company Ltd
Длительность:		Адрес:	г. Астана, район Есиль, ул. Сығанақ, здание 45, 1312
Выходо:	81	Телефон:	
Слов:		Директор:	
Файлов:	2	БИН:	241140900225
Рекламодатель		Стоимость / Оплата	
Название: ТОО «KazEnterprise»			
Адрес: Республика Казахстан, Жамбылская область, г. Тараз, улица Казыбек Би, дом № 115, офис 7			
Телефон: +77761000008			
Директор:			
БИН: 250340003293			
Менеджер: ГОНЧАРОВА С.А.			

ХАБАЛАНДЫРУ

ЖК «Kazakhstan Discover Mining Company Ltd» «Жамбыл облысындағы «Шығанақ» ұлқасында L-43-100-(10e-5r-1), L-43-100-(10e-5r-6), L-43-100-(10e-5r-7) (частично), L-43-100-(10e-5r-8) (частично), L-43-100-(10e-5r-9) (частично), L-43-100-(10e-5b-4), L-43-100-(10e-5b-5) блоктар бойынша қатты пайдалы қазбаларды барлау жоспарына» қатысты ықтимал әсерлер туралы есеп жобасы бойынша қоғамдық тыңдаулар өткізеді.

Өсер ету мүмкін аумақ: Жамбыл облысы, Мойынқұм ауданы, Шығанақ ауылы.

Учаскесін географиялық координаттары: 1) 73° 53' 00" В. Д. 45° 05' 00" С. Ш., 2) 73° 56' 00" В. Д. 45° 05' 00" С. Ш., 3) 73° 56' 00" В. Д. 45° 04' 00" С. Ш., 4) 73° 59' 00" В. Д. 45° 04' 00" С. Ш., 5) 73° 59' 00" В. Д. 45° 03' 00" С. Ш., 6) 73° 55' 00" В. Д. 45° 03' 00" С. Ш., 7) 73° 55' 00" В. Д. 45° 04' 00" С. Ш., 8) 73° 53' 00" В. Д. 45° 04' 00" С. Ш.

Тыңдаулар 12.03.2026 сағат 10.00-да Жамбыл облысы Мойынқұм ауданы Шығанақ ауылдық округі, Шығанақ ауылы, Шығанақ ауыл клубының ғимараты, Абая 1 көшесі мекенжайы бойынша өтеді.

Сондай-ақ, қоғамдық тыңдаулар QOSYL платформасында бейнеконференциялар арқылы онлайн режимінде қолжетімді болады: <https://meet.qosyl.kz/meeting?room=932166114644>

Идентификатор конференция: 932-166-114-644

Талсырыс беруші: «Kazakhstan Discover Mining Company Ltd» ЖК, БИН 241140900225, Астана қаласы Есиль ауданы, Сығанақ көшесі 45, директоры-Ғылымбек Мұралбек, тел: 8-771-834-90-42, daumbekova@mail.ru

Жоба құжаттамасымен КО мен ТР ЖКТ ҮДБ сайтында <https://hearings.ndbecology.gov.kz/>, сондай-ақ Жамбыл облысы табиғи ресурстар және табиғат пайдалануды реттеу басқармасының сайты <https://www.gov.kz/memleke/entities/zhambyl-tabigat?lang=ru> сайтында танысуға болады.

Қосымша ақпараттық жобаның нәтижесінде нақты болады: «Руа!Проект» ЖШС, Астана қ., Ақарис 37, тел. 8771181401.

Ескертулер мен ұсыныстар қоғамдық тыңдауларға шығарылатын құжаттар бойынша жазбаша немесе электрондық нысанда қабылданады: <https://hearings.ndbecology.gov.kz/>, «Жамбыл облысы бойынша табиғи ресурстар және табиғатты пайдалануды реттеу басқармасы» ММ, Жамбыл облысы, Тараз қ., Абай көш. 133А, тел. 8(7262)45-15-03, 8(7262)43-67-87, s.agabek@zhambyl.gov.kz, қазақ және орыс тілдерінде қоғамдық тыңдаулар өткізу туралы келесі ұсыныстармен қаралатын болады: «Мойынқұм» газеті, «NS» радиостанциясы.

ОБЪЯВЛЕНИЕ

ЧК «Kazakhstan Discover Mining Company Ltd» проводит общественные слушания по Отчету о возможных воздействиях в «Плану разведки твердых полезных ископаемых участка «Шығанақ» на блоках L-43-100-(10e-5r-1), L-43-100-(10e-5r-6), L-43-100-(10e-5r-7) (частично), L-43-100-(10e-5r-8) (частично), L-43-100-(10e-5r-9) (частично), L-43-100-(10e-5b-4), L-43-100-(10e-5b-5) в Жамбылской области» Территория, на которое может быть оказано воздействие: Жамбылская область, Мойынқұмский район, село Шығанақ.

Географические координаты участка: 1) 73° 53' 00" В. Д. 45° 05' 00" С. Ш., 2) 73° 56' 00" В. Д. 45° 05' 00" С. Ш., 3) 73° 56' 00" В. Д. 45° 04' 00" С. Ш., 4) 73° 59' 00" В. Д. 45° 04' 00" С. Ш., 5) 73° 59' 00" В. Д. 45° 03' 00" С. Ш., 6) 73° 55' 00" В. Д. 45° 03' 00" С. Ш., 7) 73° 55' 00" В. Д. 45° 04' 00" С. Ш., 8) 73° 53' 00" В. Д. 45° 04' 00" С. Ш.

Слушания состоятся 12.03.2026 в 10.00ч по адресу: Жамбылская область, Мойынқұмский район, Чинганаксай а., п. Шығанақ, ул. Абая 1, здание сельского клуба Шығанақ. При себе необходимо иметь удостоверение личности.

Также общественные слушания будут доступны в режиме онлайн посредством видеоконференции на платформе QOSYL: <https://meet.qosyl.kz/meeting?room=932166114644>

Идентификатор конференция: 932-166-114-644

Заказчик-инициатор: ЧК «Kazakhstan Discover Mining Company Ltd», БИН 241140900225, г. Астана, р-н Есиль, ул. Сығанақ, зд. 45, директор-Ғылымбек Мұралбек, тел: 8-771-834-90-42, daumbekova@mail.ru

С проектной документацией можно ознакомиться на сайте НБД СОС и ПР <https://hearings.ndbecology.gov.kz/>, а также на сайте Управления природных ресурсов и регулирования природопользования по Жамбылской области <https://www.gov.kz/memleket/entities/zhambyl-tabigat?lang=ru>.

Дополнительную информацию можно получить у разработчика проекта: ТОО «Руа!Проект» г. Астана, улица Ақарис 37, тел. 8771181401.

Замечания и предложения принимаются в письменной или электронной форме по документам, выносимым на общественные слушания по адресу: <https://hearings.ndbecology.gov.kz/>, ГУ «Управление природных ресурсов и регулирования природопользования по Жамбылской области», Жамбылская область, г. Тараз, ул. Абая 133А, тел. 8(7262)45-15-03, 8(7262) 43-67-87, s.agabek@zhambyl.gov.kz

Объявление о проведении общественных слушаний на казахском и русском языках будет распространено следующими способами: Газета «Мойынқұм таңы», радиостанция «NS».

Медиаплан

Time	28.01.2026	29.01.2026	30.01.2026	31.01.2026	01.02.2026	02.02.2026	03.02.2026	04.02.2026	05.02.2026	Итого
08:10:00	X	X	X	X	X	X	X	X	X	9
09:10:00	X	X	X	X	X	X	X	X	X	9
11:10:00	X	X	X	X	X	X	X	X	X	9
13:10:00	X	X	X	X	X	X	X	X	X	9
15:10:00	X	X	X	X	X	X	X	X	X	9
17:10:00	X	X	X	X	X	X	X	X	X	9
19:10:00	X	X	X	X	X	X	X	X	X	9
21:10:00	X	X	X	X	X	X	X	X	X	9
23:10:00	X	X	X	X	X	X	X	X	X	9
Итого	9	9	9	9	9	9	9	9	9	81


RADIO AdMan Pro

Директор ТОО «KazEnterprise»



Аңдрюкеева В.В.

Отчет создан: 30.01.2026 11:06:03



ХАБАЛАНДЫРУ	ОБЪЯВЛЕНИЕ
<p>ЖК «Kazakhstan Discover Mining Company Ltd» «Жамбыл облысындағы «Шығанақ» учаскесінде L-43-100-(10е-5r-1), L-43-100-(10е-5r-6), L-43-100-(10е-5r-7) (частично), L-43-100-(10е-5r-8) (частично), L-43-100 (10е-5r-9)(частично), L-43-100-(10е-5b-4), L-43-100-(10е-5b-5) блоктар бойынша қатты пайдалы қазбаларды барлау жоспарына» қатысты ақпарат асерлер туралы есеп жобасы бойынша қоғамдық тыңдаулар өткізеді.</p> <p>Өсер етуі мүмкін аумақ: Жамбыл облысы, Мойынқум ауданы, Шығанақ ауылы.</p> <p>Учаскеліңің географиялық координаттары: 1,73° 53' 00" В.Д. 45° 05' 00" С.Ш.; 2,73° 56' 00" В.Д. 45° 05' 00" С.Ш.; 3,73° 56' 00" В.Д. 45° 04' 00" С.Ш.; 4,73° 59' 00" В.Д. 45° 04' 00" С.Ш.; 5,73° 59' 00" В.Д. 45° 03' 00" С.Ш.; 6,73° 55' 00" В.Д. 45° 03' 00" С.Ш.; 7,73° 55' 00" В.Д. 45° 04' 00" С.Ш.; 8,73° 53' 00" В.Д. 45° 04' 00" С.Ш.</p> <p>Тыңдаулар 12.03.2026 сағат 10.00-ға Жамбыл облысы Мойынқум ауданы Шығанақ аумақтық округі, Шығанақ ауылы, Шығанақ ауыл клубының ғимараты, Абая 1 көшесі мекенжайы бойынша өтеді.</p> <p>Сондай-ақ, қоғамдық тыңдаулар QOSYL платформасында бейнеконференциялар арқылы онлайн режимінде қолжетімді болады: https://meet.qosyl.kz/meeting?room=932166114644</p> <p>Идентификатор конференция: 932-166-114-644</p> <p>Тапсырыс беруші: «Kazakhstan Discover Mining Company Ltd» ЖК, БСН 241140900225, Астана қаласы Есіл ауданы, Сығанақ көшесі 45, директоры-Ғалымбек Мұралбек, тел: 8-771-834-90-42, daumbekova@mail.ru.</p> <p>Жоба қржатамасымен ҚО мен ТР ЖКТ УДБ сайтында https://hearings.ndbecology.gov.kz/, сондай-ақ Жамбыл облысы табиғи ресурстар және табиғат пайдалануды реттеу басқармасының https://www.gov.kz/memleket/entities/zhambyl-tabigat?lang=ru сайтында танысуға болады.</p> <p>Қосымша ақпаратты жобаны зерттеуден алуға болады: «РудАПроект» ЖШС, Астана қ., Ақарыс 37, тел. 8771181401.</p> <p>Ескертулер мен ұсыныстар қоғамдық тыңдауларға шығарылатын құжаттар бойынша жазба немесе электрондық нысанда қабылданады: https://hearings.ndbecology.gov.kz/, «Жамбыл облысы бойынша табиғи ресурстар және табиғатты пайдалануды реттеу басқармасы» ММ, Жамбыл облысы,Тараз қ., Абай көш. 133А, тел: 8(7262)45-15-03, 8(7262)43-67-87, s.agabek@zhambyl.gov.kz.</p> <p>Қазақ және орыс тілдерінде қоғамдық тыңдаулар өткізу туралы келесі ұсыныстармен қаралатын болады: "Мойынқум" газеті, "NS" радиостанциясы.</p>	<p>ЧК «Kazakhstan Discover Mining Company Ltd» проводит общественные слушания по Ответу о возможных воздействиях к «Плану разведки твердых полезных ископаемых участка «Шығанақ» на блоках: L-43-100-(10е-5r-1), L-43-100-(10е-5r-6), L-43-100-(10е-5r-7) (частично), L-43-100-(10е-5r-8) (частично), L-43-100 (10е-5r-9)(частично), L-43-100-(10е-5b-4), L-43-100-(10е-5b-5) в Жамбылской области». Территория, на которое может быть оказано воздействие: Жамбылская область, Мойынқумский район, село Шығанақ.</p> <p>Географические координаты участка: 1,73° 53' 00" В.Д. 45° 05' 00" С.Ш.; 2,73° 56' 00" В.Д. 45° 05' 00" С.Ш.; 3,73° 56' 00" В.Д. 45° 04' 00" С.Ш.; 4,73° 59' 00" В.Д. 45° 04' 00" С.Ш.; 5,73° 59' 00" В.Д. 45° 03' 00" С.Ш.; 6,73° 55' 00" В.Д. 45° 03' 00" С.Ш.; 7,73° 55' 00" В.Д. 45° 04' 00" С.Ш.; 8,73° 53' 00" В.Д. 45° 04' 00" С.Ш.</p> <p>Слушания состоятся 12.03.2026 в 10.00 по адресу Жамбылская область, Мойынқумский район, Чиганакская п.а., п.Шығанақ, ул.Абая 1, здание сельского клуба Шығанақ. При себе необходимо иметь удостоверение личности.</p> <p>Также общественные слушания будут доступны в режиме онлайн посредством видеоконференция на платформе QOSYL: https://meet.qosyl.kz/meeting?room=932166114644</p> <p>Идентификатор конференции: 932-166-114-644</p> <p>Заказчик-инициатор: ЧК «Kazakhstan Discover Mining Company Ltd», БИН 241140900225, г. Астана, р-н Есіл, ул. Сығанақ, зд. 45, директор-Ғалымбек Мұралбек, тел: 8-771-834-90-42, daumbekova@mail.ru.</p> <p>С проектной документацией можно ознакомиться на сайте НБД СОС и ПР https://hearings.ndbecology.gov.kz/, а также на сайте Управления природных ресурсов и регулирования природопользования по Жамбылской области: https://www.gov.kz/memleket/entities/zhambyl-tabigat?lang=ru.</p> <p>Дополнительную информацию можно получить у разработчика проекта: ТОО «РудАПроект» г. Астана, улица Ақарыс 37, тел. 8771181401.</p> <p>Замечания и предложения принимаются в письменной или электронной форме по документам, выносимым на общественные слушания по адресу: https://hearings.ndbecology.gov.kz/, ГУ «Управления природных ресурсов и регулирования природопользования по Жамбылской области», Жамбылская область, г. Тараз, ул. Абая 133А, тел: 8(7262)45-15-03, 8(7262) 43-67-87, s.agabek@zhambyl.gov.kz.</p> <p>Объявление о проведении общественных слушаний на казахском и русском языках будет распространено следующими способами: Газета «Мойынқум таңы», радиостанция «NS».</p>
<p>Доска объявлений ГУ "Аппарат акима Шыганаского сельского округа Мойынқумского района Жамбылской области" 02.02.2026 14:00</p>	