

**Министерство экологии и природных ресурсов
Республики Казахстан
Товарищество с ограниченной ответственностью
«BLT PROJECT»**

ОТЧЕТ О ВОЗМОЖНЫХ ВОЗДЕЙСТВИЯХ

**План разведки твердых полезных ископаемых на
участке Асатовский в Шетском районе Карагандинской области.
Блоки: L-43-3-(10е-5г-25), L-43-4-(10г-5в-21), L-43-15-(10в-5б-5),
L-43-16-(10а-5а-1).
(Лицензия №1901-EL от 21 ноября 2022 г.)**

**Директор
ТОО «BLT PROJECT»**



Батабаева Л.Т.

г. Астана, 2025 г.

1. АННОТАЦИЯ

В настоящем *Отчете о возможных воздействиях* представлены материалы по описанию возможных существенных воздействий намечаемой деятельности на окружающую среду в соответствии с Инструкцией по организации и проведению экологической оценки (с изм. от 26.10.2021 г. №280).

В проекте определены возможные отрицательные последствия от осуществления намечаемой деятельности предприятия, а именно при проведении разведки твердых полезных ископаемых в контуре блоков L-43-3-(10е-5г-25), L-43-4-(10г-5в-21), L-43-15-(10в-5б-5), L-43-16-(10а-5а-1) на участке Асатовский в Шетском районе Карагандинской области, лицензия №1901-EL от 21.11.2022 г., разработаны предложения и рекомендации по оздоровлению окружающей среды, предотвращению уничтожения, деградации, повреждения и истощения естественных экологических систем и природных ресурсов, обеспечению нормальных условий жизни и здоровья населения, проживающего в районе расположения намечаемой деятельности.

ТОО «ARES PROJECT» является предприятием, осуществляющим деятельность в области разведке твердых полезных ископаемых в соответствии с Кодексом РК «О недрах и недропользовании».

Вид деятельности принят согласно пп.2.3 п.2 раздела 2 Приложения 1 к Экологическому Кодексу Республики Казахстан (далее - ЭК РК) от 2 января 2021 года № 400-VI ЗРК, разведка твердых полезных ископаемых с извлечением горной массы и перемещением почвы для целей оценки ресурсов твердых полезных ископаемых.

Согласно пп.7.12 п.7 раздела 2 Приложения 2 к ЭК РК, разведка твердых полезных ископаемых с извлечением горной массы и перемещением почвы для целей оценки ресурсов твердых полезных ископаемых относится к объектам II категории.

Данный вид деятельности подлежит процедуре скрининга воздействий намечаемой деятельности. За №KZ47VWF00495273 от 12.01.2026 г. получено заключение об определении сферы охвата оценки воздействия на окружающую среду и (или) скрининга воздействия намечаемой деятельности с выводом о проведении обязательной оценки воздействия на окружающую среды. (Приложение 5).

На период проведения геологоразведочных работ на площадке установлен 2 организованных и 8 неорганизованных источников эмиссий в атмосферный воздух. В выбросах в атмосферу содержится 9 загрязняющих веществ: азота (IV) диоксид, азота (II) оксид, углерод (сажа, углерод черный), сера диоксид, углерод оксид, бенз(а)пирен, формальдегид, алканы C12-19 /в пересчете на C/ (углеводороды предельные C12-C19 (в пересчете на C) растворитель РПК-265П) (10), пыль неорганическая: 70-20% двуокиси кремния (шамот, цемент, пыль цементного производства - глина, глинистый сланец, доменный шлак, песок, клинкер, зола, кремнезем, зола углей казахстанских месторождений) (494).

Валовый выброс загрязняющих веществ от стационарных источников загрязнения по годам разведки месторождения составляет:

Общий валовый выброс загрязняющих веществ, тонн/год на период разведочных работ 2026-2028 гг.	2.89781755 тонн/год
---	---------------------

Согласно пункту 17 статьи 202 ЭК РК **нормативы эмиссий от передвижных источников (автотранспорт, спецтехника и т.д.) выбросов загрязняющих веществ в атмосферу не устанавливаются.** Платежи за выбросы от передвижных источников производятся исходя из фактически использованного предприятием дизельного топлива.

Согласно п.24. Методики определения нормативов эмиссий в окружающую среду», утвержденная приказом № 63 от 10.03.2021г.

«Максимальные разовые выбросы газовой смеси от двигателей передвижных источников грамм в секунду (г/с) учитываются в целях оценки воздействия на

атмосферный воздух только в тех случаях, когда работа передвижных источников связана с их стационарным расположением.

Валовые выбросы от двигателей передвижных источников тонна в год (т/год) не нормируются и в общий объем выбросов вредных веществ не включаются».

Заказчик проекта:	Разработчик отчета воздействия:
ТОО «ARES PROJECT» Юридический адрес: г.Астана, район Нура, ул.Толе би, д.18, кв.61 БИН 210240009876 тел:8 778 141 11 11	ТОО "BLT PROJECT" Юридический адрес: г.Астана, район Есиль, проспект Қабанбай Батыр 49А, кв. 417 БИН 220940030772 Тел: 8 7017973833

Правом для осуществления работ в области экологического проектирования и нормирования является лицензия № 02547Р от 26.10.2022 года, выданная Республиканским государственным учреждением «Комитет экологического регулирования и контроля Министерства экологии, геологии и природных ресурсов Республики Казахстан». (Приложение 2).

ОГЛАВЛЕНИЕ

1. АННОТАЦИЯ3

ВВЕДЕНИЕ8

2. ОПИСАНИЕ ПРЕДПОЛАГАЕМОГО МЕСТА ОСУЩЕСТВЛЕНИЯ НАМЕЧАЕМОЙ ДЕЯТЕЛЬНОСТИ, ЕГО КООРДИНАТЫ, ОПРЕДЕЛЕННЫЕ СОГЛАСНО ГЕОИНФОРМАЦИОННОЙ СИСТЕМЕ, С ВЕКТОРНЫМИ ФАЙЛАМИ.....9

3. ОПИСАНИЕ СОСТОЯНИЯ ОКРУЖАЮЩЕЙ СРЕДЫ НА ПРЕДПОЛАГАЕМОЙ ЗАТРАГИВАЕМОЙ ТЕРРИТОРИИ НА МОМЕНТ СОСТАВЛЕНИЯ ОТЧЕТА (БАЗОВЫЙ СЦЕНАРИЙ)14

3.1. Краткая характеристика климатических условий района 14

3.2 Геологическая изученность объекта (Краткий обзор, анализ ранее выполненных геологических исследований)..... 15

3.3 Геофизическая изученность Ошибка! Залка не определена.

3.4 Геологическая характеристика участка работ..... Ошибка! Залка не определена.

3.5 Стратиграфия участка работ Ошибка! Залка не определена.

3.6 Интрузивные образования района..... Ошибка! Залка не определена.

3.7. Метаморфизм Ошибка! Залка не определена.

3.8. Тектоника Ошибка! Залка не определена.

3.9. Геоморфология..... Ошибка! Залка не определена.

3.10 Полезные ископаемые Ошибка! Залка не определена.

3.11 Результаты поисковых работ предшественников..... Ошибка! Залка не определена.

3.12. Почвенный покров в районе намечаемой деятельности 21

3.13. Растительный покров территории 21

3.14. Животный мир..... 22

3.15. Исторические памятники, охраняемые археологические ценности 23

3.16. Радиационная обстановка приземного слоя атмосферы на территории рассматриваемого района 23

3.17. Характеристика социально-экономической среды рассматриваемого района..... 24

4. ОПИСАНИЕ ИЗМЕНЕНИЙ ОКРУЖАЮЩЕЙ СРЕДЫ, КОТОРЫЕ МОГУТ ПРОИЗОЙТИ В СЛУЧАЕ ОТКАЗА ОТ НАЧАЛА НАМЕЧАЕМОЙ ДЕЯТЕЛЬНОСТИ27

5. ИНФОРМАЦИЯ О КАТЕГОРИИ ЗЕМЕЛЬ И ЦЕЛЯХ ИСПОЛЬЗОВАНИЯ ЗЕМЕЛЬ В ХОДЕ СТРОИТЕЛЬСТВА И ЭКСПЛУАТАЦИИ ОБЪЕКТОВ, НЕОБХОДИМЫХ ДЛЯ ОСУЩЕСТВЛЕНИЯ НАМЕЧАЕМОЙ ДЕЯТЕЛЬНОСТИ28

6. ИНФОРМАЦИЯ О ПОКАЗАТЕЛЯХ ОБЪЕКТОВ, НЕОБХОДИМЫХ ДЛЯ ОСУЩЕСТВЛЕНИЯ НАМЕЧАЕМОЙ ДЕЯТЕЛЬНОСТИ, ВКЛЮЧАЯ ИХ МОЩНОСТЬ, ГАБАРИТЫ32

6.1. Виды, объемы и сроки проведения геологоразведочных работ32

6.2. Геологические задачи и методы их решения32

6.3. Виды, объемы, методы и сроки проведения геологоразведочных работ33

6.4. Геолого-геоморфологические поисковые маршруты.....33

6.5. Горные работы..... Ошибка! Залка не определена.

6.7. Технологическое опробование34

Виды, объемы, методы и сроки проведения геофизических работ Ошибка! Залка не определена.

6.8. Виды, объемы, методы и сроки проведения гидрогеологических исследований.....34

6.9. Виды, объемы, методы и сроки проведения лабораторно-аналитических исследований.....35

6.10. Виды, объемы, методы и сроки проведения технических и технологических исследований.....37

7. ОПИСАНИЕ ПЛАНИРУЕМЫХ К ПРИМЕНЕНИЮ НАИЛУЧШИХ ДОСТУПНЫХ ТЕХНОЛОГИЙ – ДЛЯ ОБЪЕКТОВ I КАТЕГОРИИ, ТРЕБУЮЩИХ ПОЛУЧЕНИЯ КОМПЛЕКСНОГО ЭКОЛОГИЧЕСКОГО РАЗРЕШЕНИЯ В СООТВЕТСТВИИ С ПУНКТОМ 1 СТАТЬИ 111 КОДЕКСОМ	47
8. ОПИСАНИЕ РАБОТ ПО ПОСТУТИЛИЗАЦИИ СУЩЕСТВУЮЩИХ ЗДАНИЙ, СТРОЕНИЙ, СООРУЖЕНИЙ, ОБОРУДОВАНИЯ И СПОСОБОВ ИХ ВЫПОЛНЕНИЯ, ЕСЛИ ЭТИ РАБОТЫ НЕОБХОДИМЫ ДЛЯ ЦЕЛЕЙ РЕАЛИЗАЦИИ НАМЕЧАЕМОЙ ДЕЯТЕЛЬНОСТИ	47
9. ИНФОРМАЦИЯ ОБ ОЖИДАЕМЫХ ВИДАХ, ХАРАКТЕРИСТИКАХ И КОЛИЧЕСТВЕ ЭМИССИЙ В ОКРУЖАЮЩУЮ СРЕДУ, ИНЫХ ВРЕДНЫХ АНТРОПОГЕННЫХ ВОЗДЕЙСТВИЯХ НА ОКРУЖАЮЩУЮ СРЕДУ, СВЯЗАННЫХ СО СТРОИТЕЛЬСТВОМ И ЭКСПЛУАТАЦИЕЙ ОБЪЕКТОВ ДЛЯ ОСУЩЕСТВЛЕНИЯ РАССМАТРИВАЕМОЙ ДЕЯТЕЛЬНОСТИ, ВКЛЮЧАЯ ВОЗДЕЙСТВИЕ НА ВОДЫ, АТМОСФЕРНЫЙ ВОЗДУХ, ПОЧВЫ, НЕДРА, А ТАКЖЕ ВИБРАЦИИ, ШУМОВЫЕ, ЭЛЕКТРОМАГНИТНЫЕ, ТЕПЛОВЫЕ И РАДИАЦИОННЫЕ ВОЗДЕЙСТВИЯ.....	48
9.1. Характеристика источников выбросов загрязняющих веществ в атмосферу	48
 Нумерация временных источников выбросов принята условно.	48
9.2. Характеристика предприятия как источника загрязнения поверхностных и подземных вод	65
9.3. Оценка воздействия объекта на почвенный покров и недра	71
9.4. Характеристика физических воздействий.....	73
9.5. Радиационное воздействие.....	74
10. ИНФОРМАЦИЯ ОБ ОЖИДАЕМЫХ ВИДАХ, ХАРАКТЕРИСТИКАХ И КОЛИЧЕСТВЕ ОТХОДОВ, КОТОРЫЕ БУДУТ ОБРАЗОВАНЫ В ХОДЕ СТРОИТЕЛЬСТВА И ЭКСПЛУАТАЦИИ ОБЪЕКТОВ В РАМКАХ НАМЕЧАЕМОЙ ДЕЯТЕЛЬНОСТИ	76
10.1. Характеристика отходов, образующихся на предприятии	76
10.2. Система управления отходами на предприятии.....	79
11. ОПИСАНИЕ ЗАТРАГИВАЕМОЙ ТЕРРИТОРИИ С УКАЗАНИЕМ ЧИСЛЕННОСТИ ЕЕ НАСЕЛЕНИЯ, УЧАСТКОВ, НА КОТОРЫХ МОГУТ БЫТЬ ОБНАРУЖЕНЫ ВЫБРОСЫ, СБРОСЫ И ИНЫЕ НЕГАТИВНЫЕ ВОЗДЕЙСТВИЯ НАМЕЧАЕМОЙ ДЕЯТЕЛЬНОСТИ НА ОКРУЖАЮЩУЮ СРЕДУ, С УЧЕТОМ ИХ ХАРАКТЕРИСТИК И СПОСОБНОСТИ ПЕРЕНОСА В ОКРУЖАЮЩУЮ СРЕДУ; УЧАСТКОВ ИЗВЛЕЧЕНИЯ ПРИРОДНЫХ РЕСУРСОВ И ЗАХОРОНЕНИЯ ОТХОДОВ	81
12. ОПИСАНИЕ ВОЗМОЖНЫХ ВАРИАНТОВ ОСУЩЕСТВЛЕНИЯ НАМЕЧАЕМОЙ ДЕЯТЕЛЬНОСТИ С УЧЕТОМ ЕЕ ОСОБЕННОСТЕЙ И ВОЗМОЖНОГО ВОЗДЕЙСТВИЯ НА ОКРУЖАЮЩУЮ СРЕДУ, ВКЛЮЧАЯ ВАРИАНТ, ВЫБРАННЫЙ ИНИЦИАТОРОМ НАМЕЧАЕМОЙ ДЕЯТЕЛЬНОСТИ ДЛЯ ПРИМЕНЕНИЯ, ОБОСНОВАНИЕ ЕГО ВЫБОРА, ОПИСАНИЕ ДРУГИХ ВОЗМОЖНЫХ РАЦИОНАЛЬНЫХ ВАРИАНТОВ, В ТОМ ЧИСЛЕ РАЦИОНАЛЬНОГО ВАРИАНТА, НАИБОЛЕЕ БЛАГОПРИЯТНОГО С ТОЧКИ ЗРЕНИЯ ОХРАНЫ ЖИЗНИ И (ИЛИ) ЗДОРОВЬЯ ЛЮДЕЙ, ОКРУЖАЮЩЕЙ СРЕДЫ.....	83
13. ИНФОРМАЦИЯ О КОМПОНЕНТАХ ПРИРОДНОЙ СРЕДЫ И ИНЫХ ОБЪЕКТАХ, КОТОРЫЕ МОГУТ БЫТЬ ПОДВЕРЖЕНЫ СУЩЕСТВЕННЫМ ВОЗДЕЙСТВИЯМ НАМЕЧАЕМОЙ ДЕЯТЕЛЬНОСТИ.....	84
14. ОБОСНОВАНИЕ ПРЕДЕЛЬНЫХ КОЛИЧЕСТВЕННЫХ И КАЧЕСТВЕННЫХ ПОКАЗАТЕЛЕЙ ЭМИССИЙ, ФИЗИЧЕСКИХ ВОЗДЕЙСТВИЙ НА ОКРУЖАЮЩУЮ СРЕДУ, ВЫБОРА ОПЕРАЦИЙ ПО УПРАВЛЕНИЮ ОТХОДАМИ	87
15. ОБОСНОВАНИЕ ПРЕДЕЛЬНОГО КОЛИЧЕСТВА НАКОПЛЕНИЯ ОТХОДОВ ПО ИХ ВИДАМ	105
16. ОБОСНОВАНИЕ ПРЕДЕЛЬНЫХ ОБЪЕМОВ ЗАХОРОНЕНИЯ ОТХОДОВ ПО ИХ ВИДАМ, ЕСЛИ ТАКОЕ ЗАХОРОНЕНИЕ ПРЕДУСМОТРЕНО В РАМКАХ НАМЕЧАЕМОЙ ДЕЯТЕЛЬНОСТИ	106
16.1. Оценка состояния окружающей среды	106
17. ИНФОРМАЦИЯ ОБ ОПРЕДЕЛЕНИИ ВЕРОЯТНОСТИ ВОЗНИКНОВЕНИЯ АВАРИЙ И ОПАСНЫХ ПРИРОДНЫХ ЯВЛЕНИЙ	108
18. ОПИСАНИЕ ПРЕДУСМАТРИВАЕМЫХ ДЛЯ ПЕРИОДОВ СТРОИТЕЛЬСТВА И ЭКСПЛУАТАЦИИ ОБЪЕКТА МЕР ПО ПРЕДОТВРАЩЕНИЮ, СОКРАЩЕНИЮ, СМЯГЧЕНИЮ	

ВЫЯВЛЕННЫХ СУЩЕСТВЕННЫХ ВОЗДЕЙСТВИЙ НАМЕЧАЕМОЙ ДЕЯТЕЛЬНОСТИ НА ОКРУЖАЮЩУЮ СРЕДУ	112
19. МЕРЫ ПО СОХРАНЕНИЮ И КОМПЕНСАЦИИ ПОТЕРИ БИОРАЗНООБРАЗИЯ, ПРЕДУСМОТРЕННЫЕ ПУНКТОМ 2 СТАТЬИ 240 И ПУНКТОМ 2 СТАТЬИ 241 КОДЕКСА.....	115
20. ОЦЕНКА ВОЗМОЖНЫХ НЕОБРАТИМЫХ ВОЗДЕЙСТВИЙ НА ОКРУЖАЮЩУЮ СРЕДУ И ОБОСНОВАНИЕ НЕОБХОДИМОСТИ ВЫПОЛНЕНИЯ ОПЕРАЦИЙ, ВЛЕКУЩИХ ТАКИЕ ВОЗДЕЙСТВИЯ, В ТОМ ЧИСЛЕ СРАВНИТЕЛЬНЫЙ АНАЛИЗ ПОТЕРЬ ОТ НЕОБРАТИМЫХ ВОЗДЕЙСТВИЙ И ВЫГОДЫ ОТ ОПЕРАЦИЙ, ВЫЗЫВАЮЩИХ ЭТИ ПОТЕРИ, В ЭКОЛОГИЧЕСКОМ, КУЛЬТУРНОМ, ЭКОНОМИЧЕСКОМ И СОЦИАЛЬНОМ КОНТЕКСТАХ ..	118
21. ЦЕЛИ, МАСШТАБЫ И СРОКИ ПРОВЕДЕНИЯ ПОСЛЕПРОЕКТНОГО АНАЛИЗА, ТРЕБОВАНИЯ К ЕГО СОДЕРЖАНИЮ, СРОКИ ПРЕДСТАВЛЕНИЯ ОТЧЕТОВ О ПОСЛЕПРОЕКТНОМ АНАЛИЗЕ УПОЛНОМОЧЕННОМУ ОРГАНУ	118
22. СПОСОБЫ И МЕРЫ ВОССТАНОВЛЕНИЯ ОКРУЖАЮЩЕЙ СРЕДЫ НА СЛУЧАИ ПРЕКРАЩЕНИЯ НАМЕЧАЕМОЙ ДЕЯТЕЛЬНОСТИ, ОПРЕДЕЛЕННЫЕ НА НАЧАЛЬНОЙ СТАДИИ ЕЕ ОСУЩЕСТВЛЕНИЯ.....	118
23. ОПИСАНИЕ МЕТОДОЛОГИИ ИССЛЕДОВАНИЙ И СВЕДЕНИЯ ОБ ИСТОЧНИКАХ ЭКОЛОГИЧЕСКОЙ ИНФОРМАЦИИ, ИСПОЛЬЗОВАННОЙ ПРИ СОСТАВЛЕНИИ ОТЧЕТА О ВОЗМОЖНЫХ ВОЗДЕЙСТВИЯХ.	119
25. КРАТКОЕ НЕТЕХНИЧЕСКОЕ РЕЗЮМЕ.....	120
СПИСОК ИСПОЛЬЗОВАННОЙ ЛИТЕРАТУРЫ	140

Приложения:

Приложение 1 - Лицензия на природоохранное проектирование

Приложение 2 - Ответ касательно животного и растительного мира, особо охраняемых территорий

Приложение 3 - Ответ БВИ

Приложение 4 - Лицензия на разведку твердых полезных ископаемых

Приложение 5 - Заключение об определении сферы охвата оценки воздействия на окружающую среду и (или) скрининга воздействия намечаемой деятельности

Приложение 6 – План проведения операций по разведке твердых полезных ископаемых

Приложение 7 – Правоустанавливающие документы на землю

Приложение 8 - Выкопировка из электронной земельно-кадастровой карты

ВВЕДЕНИЕ

Отчет о возможных воздействиях выполнен к Плану разведки твердых полезных ископаемых на участке Асатовский в Шетском районе Карагандинской области. Количество блоков – 4 (четыре): L-43-3-(10е-5г-25), L-43-4-(10г-5в-21), L-43-15-(10в-5б-5), L-43-16-(10а-5а-1), лицензия №1901-EL от 21.11.2022 г и представляет собой процесс выявления, изучения, описания и оценки возможных прямых и косвенных существенных воздействий реализации намечаемой деятельности на окружающую среду.

В проекте приведены общие сведения о районе работ, обзор, анализ и оценка выполненных работ, мероприятия по охране окружающей среды.

Основная цель настоящего Отчета о возможных воздействиях – определение экологических и иных последствий, принимаемых управленческих и хозяйственных решений, разработка рекомендаций по оздоровлению окружающей среды, предотвращение уничтожения, деградации, повреждения и истощения естественных экологических систем и природных ресурсов.

Отчет о возможных воздействиях выполнен в соответствии с Экологическим кодексом Республики Казахстан от 2 января 2021 года № 400-VI, «Инструкцией по организации и проведению экологической оценки», утвержденной приказом Министра экологии, геологии и природных ресурсов Республики Казахстан от 30 июля 2021 года № 280 и другими действующими в республике нормативными и методическими документами.

В проекте определены предварительные нормативы допустимых эмиссий; проведена предварительная оценка воздействия объекта на атмосферный воздух; выполнены расчеты выбросов загрязняющих веществ в атмосферный воздух от источников загрязнения; обоснование санитарно-защитной зоны объекта, расчет рассеивания приземных концентраций, приводятся данные по водопотреблению и водоотведению; предварительные нормативы по отходам, образующиеся в период проведения работ; произведена предварительная оценка воздействия на поверхностные и подземные воды, на почвы, растительный и животный мир; описаны социальные аспекты воздействия при проведении работ.

Для разработки Отчета о возможных воздействиях были использованы исходные материалы, предоставленные заказчиком проекта.

Отчет о возможных воздействиях к плану разведки твердых полезных ископаемых на участке Асатовский в Шетском районе Карагандинской области. Количество блоков – 4 (четыре): L-43-3-(10е-5г-25), L-43-4-(10г-5в-21), L-43-15-(10в-5б-5), L-43-16-(10а-5а-1), лицензия №1901-EL от 21.11.2022 г., выполнен ТОО «BLT PROJECT» (государственная лицензия на природоохранное проектирование № 02547Р от 26.10.2022 г., выданная Комитетом экологического регулирования и контроля). Министерство охраны окружающей среды Республики Казахстан.

Согласно пп.7.12 п.7 раздела 2 Приложения 2 к ЭК РК, разведка твердых полезных ископаемых с извлечением горной массы и перемещением почвы для целей оценки ресурсов твердых полезных ископаемых относится к объектам II категории.

2. ОПИСАНИЕ ПРЕДПОЛАГАЕМОГО МЕСТА ОСУЩЕСТВЛЕНИЯ НАМЕЧАЕМОЙ ДЕЯТЕЛЬНОСТИ, ЕГО КООРДИНАТЫ, ОПРЕДЕЛЕННЫЕ СОГЛАСНО ГЕОИНФОРМАЦИОННОЙ СИСТЕМЕ, С ВЕКТОРНЫМИ ФАЙЛАМИ

ТОО «ARES PROJECT» планирует вести разведку твердых полезных ископаемых на участке Асатовский в Шетском районе Карагандинской области. Количество блоков – 4 (четыре): L-43-3-(10е-5г-25), L-43-4-(10г-5в-21), L-43-15-(10в-5б-5), L-43-16-(10а-5а-1), лицензия №1901-EL от 21.11.2022 г., общей площадью 8,8 км² и расположена на территории Шетского района Карагандинской области Республики Казахстан.

Согласно геологическому заданию, целью проектируемых работ является проведение поисковых и поисково-оценочных работ на обнаружение россыпей золота и их возможного коренного источника с выявлением и оконтуриванием перспективных участков, предварительной геолого-экономической оценкой и обоснованием дальнейших геологоразведочных работ.

Общая площадь лицензионного участка составляет 8,8 кв.км.

Территория участка Асатовский расположено в Шетском районе Карагандинской области, на площади листа L-43-3-Г.

Ближайшими населёнными пунктами являются: с. Акбулак (в 21 км на юго-запад), пос. Акжал (в 40 км северо-восточнее), с. Кийкти (в 46 км юго-западнее). Районный центр Шетского района – с. Аксу-Аюлы находится в 120 км на северо-восток, областной центр – г. Караганда в 235 км к северу от участка, а ближайший крупный город – г. Балхаш находится в 145 км на юго-восток (рис. 1).

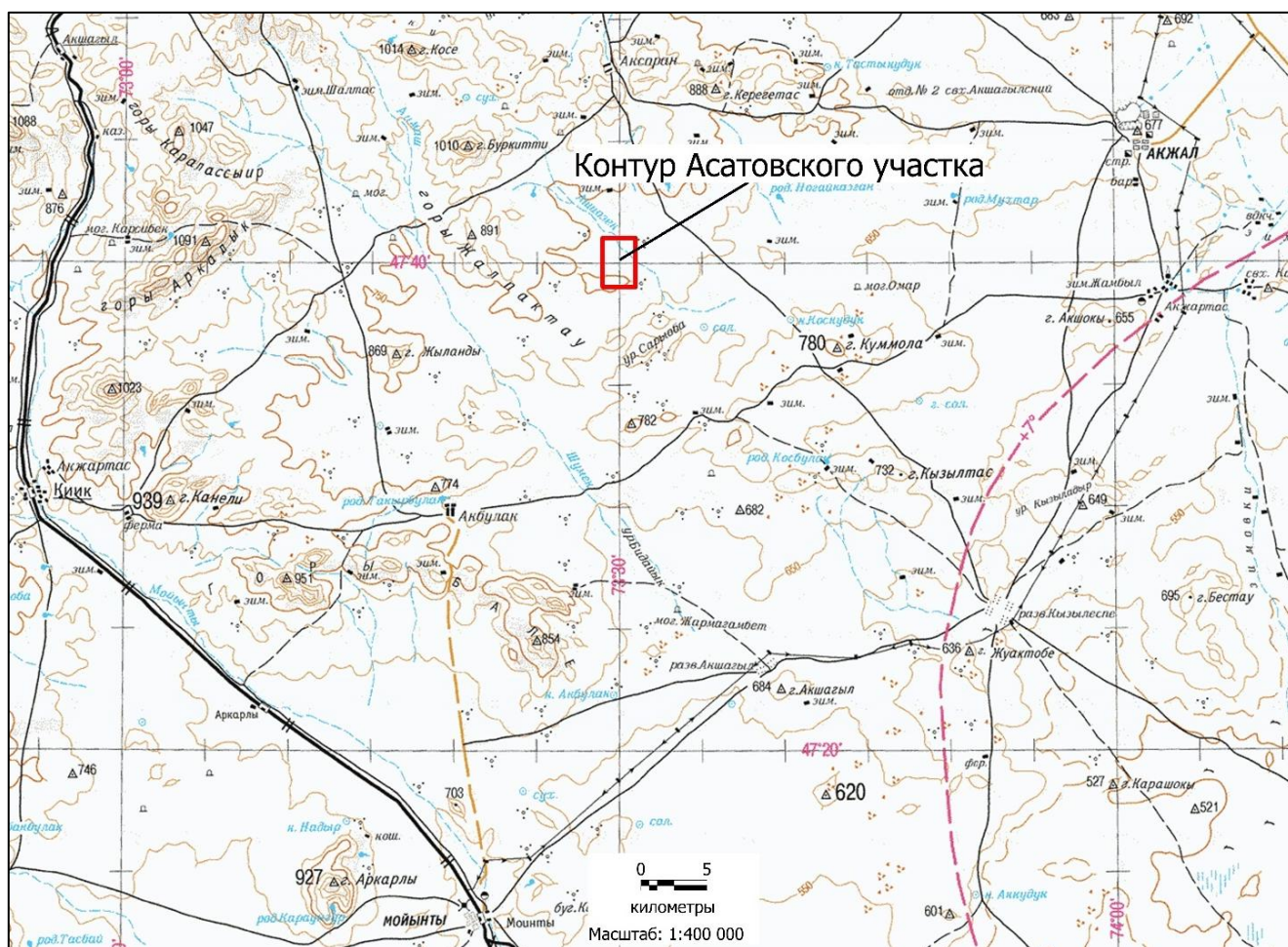


Рисунок 1. Обзорная карта района работ
 Границы лицензионной территории

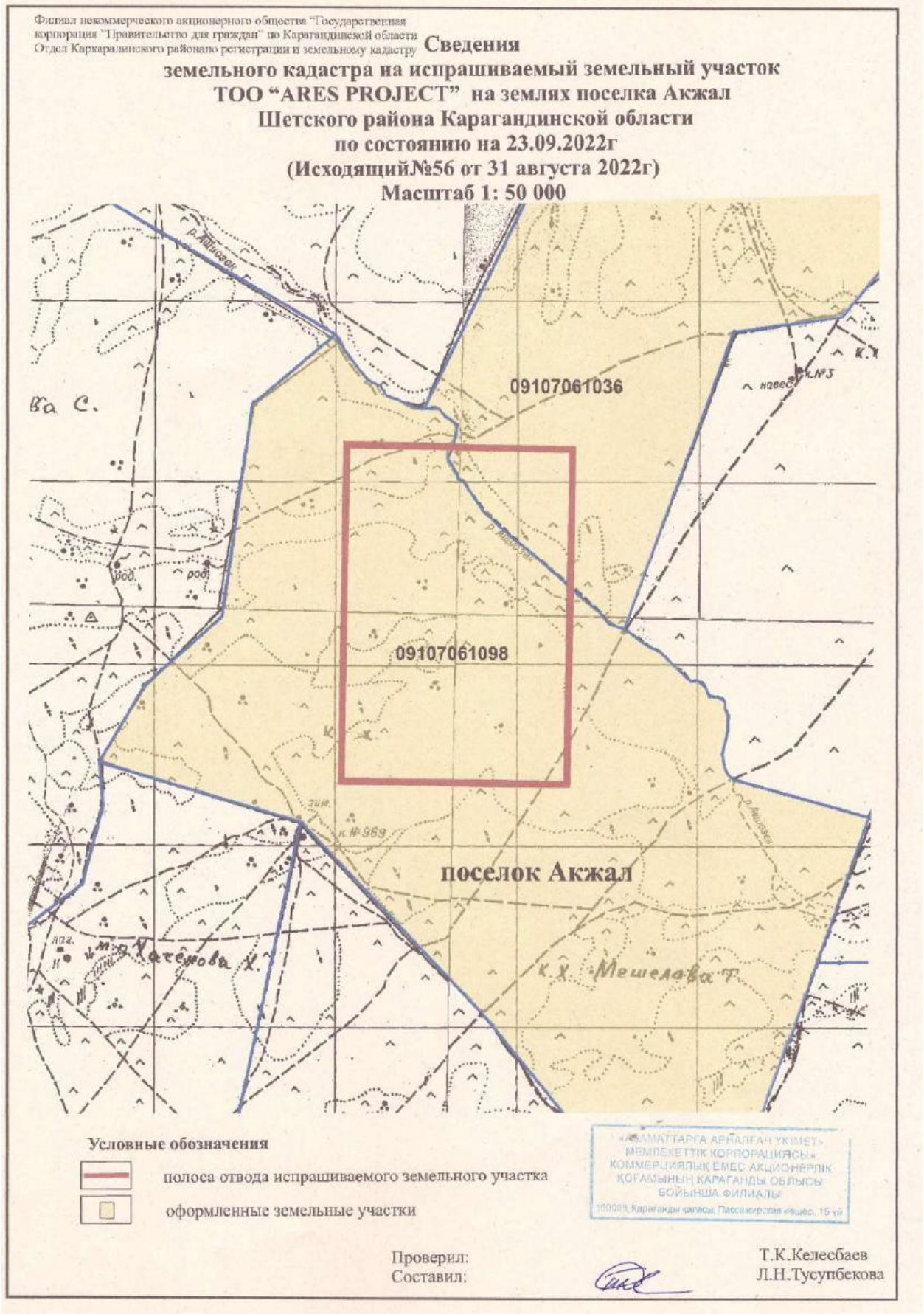


Рисунок 2. Ситуационная карта схема

Участок геологоразведочных работ расположен в центральной части Казахстанского мелкосопочника. Рельеф территории преимущественно увалисто-мелкосопочный, с абсолютными высотами от 400 до 1100 м. Характерны разнообразные положительные

формы: холмы, гряды, гривы, увалы и отдельные останцовые сопки. Вершины сопок, как правило, плоские, с относительными превышениями от 20-30 до 50-70 м. Аллювиальные равнины обладают пологоволнистой, наклонной поверхностью.

Гидрографическая сеть развита слабо. Непосредственно через участок протекает река Ащьюзек, обозначенная на топографических картах пунктирной линией, что свидетельствует о её пересыхающем характере. Других водотоков на участке не зафиксировано. Грунтовые воды распространены крайне ограниченно и представлены редкими малодебитными родниками и колодцами с пресной питьевой водой. В осенний период большинство из них пересыхает

Район работ относится к зоне полупустынь с сухим, резко континентальным климатом, с большой амплитудой годовых и суточных колебаний температур. Климат района резко континентальный, с холодной малоснежной зимой и жарким засушливым летом. Среднемесячная температура января составляет около -15°C , июля $+23^{\circ}\text{C}$; при этом минимальные температуры могут достигать $-51,7^{\circ}\text{C}$, а максимальные – до $+38^{\circ}\text{C}$. Суточные колебания температуры составляют $15-25^{\circ}\text{C}$. Годовое количество осадков варьирует от 107 до 375 мм, в среднем – 220–280 мм. Основная их часть выпадает весной (март–апрель) и осенью (октябрь–ноябрь). Мощность снежного покрова в зимний период, как правило, не превышает 20 см. Район характеризуется постоянными ветрами преимущественно северо-восточного направления со скоростью 5–8 м/с, при порывах – до 12–14 м/с.

Растительность участка скудная, типичная для полупустынной зоны с преобладанием каменисто-щелбистых ландшафтов. Основу флоры составляют типчак, полынь, ковыль Лессинга и волосатый, пиретрум тысячелистный, шалфей, пырей. Весной наблюдается бурное, но кратковременное развитие разнотравья, которое к концу июля полностью выгорает. В долинах и по тальвегам сопок встречаются кустарники табылга, а у родников – редкие осиновые и берёзовые колки. Пойменные участки и плёсы в летнее время зарастают камышом и осокой.

Фауна представлена ограниченным набором видов, характерных для сухих степей и полупустынь. Широко распространены мелкие грызуны (суслики, тушканчики, мыши), пресмыкающиеся (змеи, ящерицы), а также птицы – жаворонки, воробьи, коршуны, кобчики. Реже встречаются зайцы, лисицы, корсаки, волки и хорьки.

Шетский район также известен своими историко-культурными памятниками, среди которых выделяется Талдинский археологический парк, где представлены объекты всех исторических эпох – от каменного века до Средневековья. Особую ценность представляет могильник Каражартас – крупнейший памятник бегазы-дандыбаевской культуры, архитектурно напоминающий ступенчатую пирамиду.

Подъезд к участку возможен по системе грунтовых и просёлочных дорог, пригодных для движения автотранспорта в весенне-осенний период. Ближайшие автотранспортные магистрали, обеспечивающие доступ к району работ, включают:

Автомобильную трассу М-36 (международного значения), проходящую на расстоянии около 50 км восточнее участка. Данная магистраль входит в сеть международных маршрутов и соединяет Астану, Караганду, Балхаш и Алматы. На территории Шетского района трасса М-36 проходит через посёлок Аксу-Аюлы, являющийся административным центром района и важным опорным пунктом при организации логистики.

Автодорогу Р-35 (республиканского значения), отходящую от трассы М-36 в районе Акчатау и проходящую далее через Акадырь в направлении города Жезказган. Отрезок трассы Р-35 расположен примерно в 38 км к северу от участка.

Железнодорожное сообщение обеспечивается линии Караганда – Жезказган, проходящей западнее участка. Ближайшая крупная станция - Агадырь, находящаяся примерно в 82 км от участка.

Обоснование выбора места осуществления намечаемой деятельности послужила геологическая информация и исторические данные по проведенным исследованиям

предоставленных компетентным государственным органом на основании которых получена Лицензия №1901-EL от 21 ноября 2022 г.

Согласно Кодекса О недрах и недропользовании Ст. 186 п. 1 Лицензия на разведку твердых полезных ископаемых выдается по территориям, определяемым программой управления государственным фондом недр.

Ст. 194 п. 1 В пределах участка разведки недропользователь вправе в соответствии с планом разведки проводить операции по разведке любых видов твердых полезных ископаемых с соблюдением требований экологической и промышленной безопасности.

Лесов, сельскохозяйственных угодий, зон отдыха (территории заповедников, музеев, памятников архитектуры), санаториев, домов отдыха и т.д. на территории участка расположения объекта не выявлено.

Постов наблюдения РГП «Казгидромет» за загрязнением атмосферного воздуха на территории предприятия нет.

В зоне влияния предприятия курортов, зон отдыха и объектов с повышенными требованиями к санитарному состоянию атмосферного воздуха не имеется.

Памятников архитектуры в районе размещения промплощадки нет.

Обзорная карта и географические координаты района работ представлены ниже.

Географические координаты контура Лицензионной площади

№ угловой точки	Координаты географические (WGS 84)		Номера блоков ПУГФН
	Северная широта	Восточная долгота	
1	47° 41' 0,00"	73° 29' 0,00"	L-43-3-(10е-5г-25), L-43-4-(10г-5в-21), L-43-15-(10в-5б-5), L-43-16-(10а-5а-1)
2	47° 41' 0,00"	73° 31' 0,00"	
3	47° 39' 0,00"	73° 31' 0,00"	
4	47° 39' 0,00"	73° 29' 0,00"	
Площадь: 8,8 км ²			4 блока

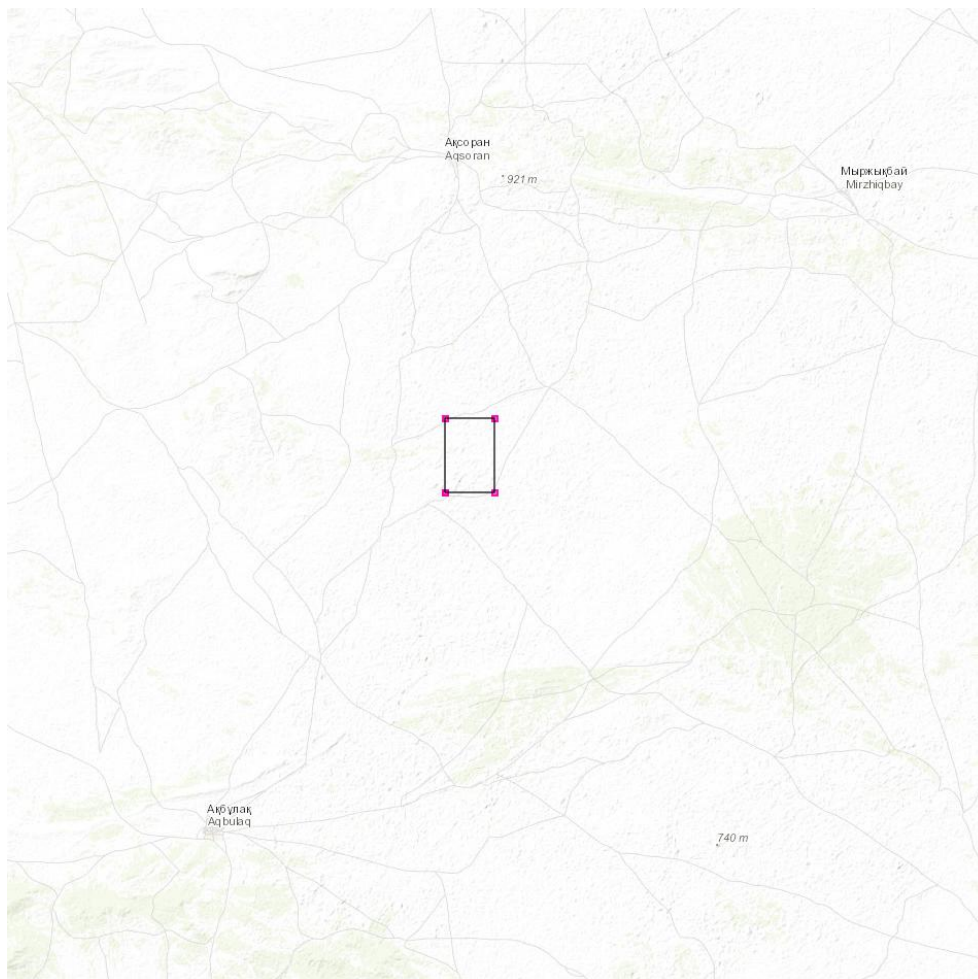


Рисунок 2. Территории участка Асатовский

Сроки реализации намечаемой деятельности: начало 2 квартал 2026 года. и
окончание 21 ноября 2028г.

3. ПИСАНИЕ СОСТОЯНИЯ ОКРУЖАЮЩЕЙ СРЕДЫ НА ПРЕДПОЛАГАЕМОЙ ЗАТРАГИВАЕМОЙ ТЕРРИТОРИИ НА МОМЕНТ СОСТАВЛЕНИЯ ОТЧЕТА (БАЗОВЫЙ СЦЕНАРИЙ)

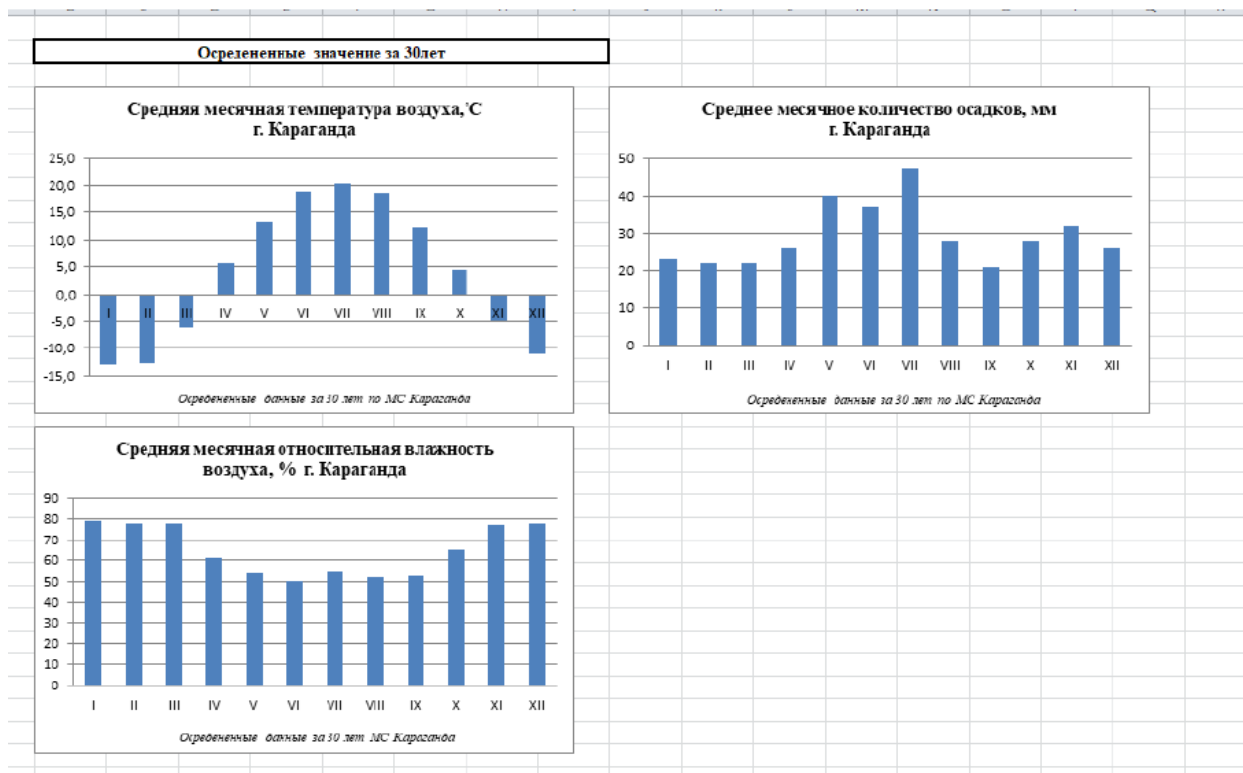
3.1. Краткая характеристика климатических условий района

Климатические условия области отличаются большим разнообразием и пестротой, что обусловлено обширностью территории, значительной протяженностью с севера на юг и еще большей – с запада на восток, а также изрезанностью рельефа.

Климат области резко континентальный, сухой. Высокая степень континентальности проявляется в больших годовых и суточных амплитудах температуры и в неустойчивости климатических показателей во времени (из года в год). Средняя годовая температура воздуха колеблется по территории области в пределах 1,4-7,3°C, причем наиболее высокие ее значения характерны для самых южных районов – пустынь. Лето на территории области очень жаркое, а на юге знойное и продолжительное. Температура воздуха летом иногда повышается до 40-48°C; зима, наоборот, холодная, морозы иногда доходят до 40-45°C и даже 50°C.

В среднем продолжительность теплого периода (со средней суточной температурой воздуха выше 0°) колеблется по территории области от 200 (на северо-востоке) до 240 дней (на юге). Годовое количество осадков по области изменяется от 130 мм и менее до 310 мм и более. Наименее обеспеченным является район Прибалхашья.

Осадки теплого периода (IV-X) на северо-востоке области исчисляются в среднем 200-270 мм, а в пустынной зоне всего лишь 65-80 мм. Энергетические запасы ветра в области достаточно велики и вполне могут быть использованы для целого ряда нужд народного хозяйства. На большей территории средняя годовая скорость ветра составляет 2,0-4,4 м/сек. Преобладающее направление ветра в равнинных районах южной половины области – восточное и северо-восточное, в северо-восточной части территории – юго-западное и южное.



3.2 Геологическая изученность объекта (Краткий обзор, анализ ранее выполненных геологических исследований)

Участок Асатовский расположен на так называемом Агадырском рудном районе.

Агадырский рудный район является наиболее исследованным районом Центрального Казахстана. Описанию его территории посвящено много фондовых работ, выполненных в разные годы различными организациями. Особенности геологического строения региона в многочисленных опубликованных работах.

Первые сведения о геологическом строении района получены А.А. Козыревым (1911 г.) и А.А. Аносовым (1913 г.) при региональных гидрогеологических исследованиях.

Первые геологические исследования относятся к изучению месторождений – Успенского (И.С. Яговкин, 1928; М.П. Русаков, М.И. Ваганов, И.С. Яговкин, 1933), Кызыл-Эспе и Акжал-Аксоранской группы (Е.М. Янишевский, 1931). Разработаны стратиграфические схемы нижнего и среднего палеозоя, намечены основные черты тектоники, магматизма и металлогении, установлены региональные тектонические зоны.

В 1934-36гг. проводились геологические и гидрогеологические исследования вдоль трассы железной дороги Караганда-Балхаш (С.В. Комиссаров, Г.П. Знамеровская, Г.С. Ларин, А.П. Выходцев (листы L-43-3,15), позволившие наметить первую схему стратиграфии района и выявить его перспективы в отношении полезных ископаемых.

Наиболее значимыми исследованиями на площади листа М-43-XXXI были работы В.Ф. Беспалова (1931-32); Н.А. Штрейса и С.Е. Колотухиной (1948), А. П. Лебедева (1937), позже Г.И. Бедрова (1947), И.И. Радченко и Е.К. Тереховой (1953); на площади L-43-II – П.Л. Меркулова (1938, 1940), Б.И. Борсука (1941).

В 1931-32гг. В.Ф. Беспаловым в результате геологической съемки Верхне-Атасуйского района составлена стратиграфическая схема района; кварциты и кристаллические сланцы гор Ала-Бас и Актау отнесены к докембрию.

В 1936-39гг. Н.А. Штрейс и С.Е. Колотухина (ЦККЭ АН СССР) составили геологическую карту района гор Ортау и Космурун, а А.П. Лебедев изучил петрографию этого района. Позже С.Е. Колотухина провела геологическую съемку в районе Успенского медного месторождения, а также изучила стратиграфию, фации и тектонику девона и нижнего карбона Киикского и Бассагинского районов.

В 1938-40гг. П.Л. Меркулов провел геологическую съемку масштаба 1:100000 в пределах листов L-43-3,4,16. Установлены верхнесилурийские и ниже-среднедевонские морские отложения и средне-верхнедевонские вулканогенные образования в районе гор Аксарлы и Акжал-Аксоранской группы гряд.

В 1946г. Г.И. Бедровым, занимавшимся поисками рудных месторождений, заснята восточная половина листа М-43-XXXI в масштабе 1:200000.

В 1952г. геологическую съемку масштаба 1:200000 площади листа М-43-XXXI провели И.И. Радченко и Е.К. Терехова. Разработаны вопросы стратиграфии, тектоники, магматизма, проведены поисковые работы и детальное шлиховое опробование.

Изучением рудных минералов месторождений площади листа L-43-II в 1939-1940 гг. занимались Г.Н. Любимцев, В.И. Яговкин, В.Д. Чехович, Е.Д. Чехович, Л.А. Таратута. В 1941г. Б.И. Борсуком в результате обобщения материалов составлена геологическая карта масштаба 1:500000 площади листа L-43-A; М.Б. Гамалеем в 1941-45 гг. по этому же листу составлена гидрогеологическая карта. В 1946-48 гг. И.М. Поляков провел поисковые и ревизионные работы в северной части листа.

С 1950 года в районе разворачивает свои работы Центрально-Казахстанская экспедиция (ЦКЭ) ВСЕГЕИ и Центрально-Казахстанское геологическое управление (ЦКТГУ).

В 1951-1954гг. сотрудниками ЦКЭ Н.А. Пупышевым и П.П. Чуенко установлено существование Акбастауской зоны разломов и выявлена приуроченность большинства месторождений редких и цветных металлов к крупным тектоническим структурам, зонам смятий и разломов.

В связи с этим, в 1950-57гг. в пределах Акжал-Аксоранской и Акбастауской зон сотрудниками ВСЕГЕИ и ЦКГУ проводились геолого-съёмочные и поисковые работы масштаба 1:50000 (М.И. Александрова, В.В. Донских, В.С. Малахов, В.А. Панченко, И.П. Резников, Е.И. Сизова, С.И. Захаров, Ч.С. Соболев и др.). Прделана большая работа по изучению геологического строения и полезных ископаемых района. Акбастауская зона разломов выделена как самостоятельная структура, подобная Аксоран-Акжалской, перспективная на обнаружение в ее пределах полиметаллических месторождений. Детально разработана стратиграфия палеозойских отложений Акбастауской зоны, обоснованная фаунистически, собран большой фактический материал по характеристике интрузивных образований и тектоническому строению, выявлены многочисленные проявления полезных ископаемых.

Одновременно с этими работами в пределах Акбастауского и Ак-жал-Аксоранского синклиналиев проводил исследования Н.А. Пупышев (ВСЕГЕИ). В 1969г. он обобщил материал по среднему палеозою региона, выделил ряд структурно-фациальных зон с детальной стратиграфической схемой.

Изучением геологического строения Акбастауской зоны разломов, вопросами металлогении и закономерностей размещения рудных месторождений в 1956-59гг. занимался И.П. Резников (ВСЕГЕИ). Результаты этих исследований изложены в диссертационной работе «Акбастауская зона разломов в Центральном Казахстане и закономерности размещения рудных месторождений».

Второй этап связан с составлением государственных геологических карт СССР м-ба 1:200000 – листы М-43-XXXI (Бедров, 1959) и L-43-II (Пупышев, 1961). Авторами проанализирован огромный материал. Стратиграфические схемы достаточно аргументированы, практически вся стратиграфическая колонка охарактеризована органическими остатками, многие отложения впервые обоснованы фауной. Интрузивные породы, занимающие значительную площадь на обоих листах (~25 и 50%), разделены на 10-12 комплексов, возрастом от Sn до P.

Составлению государственных геологических карт масштаба 1:200000 предшествовали ряд геологических съёмок масштаба 1:200000.

В 1953г. Н.М. Чабдаровым и И.И. Никитченко проведена геологическая съёмка масштаба 1:200000 на площади листа L-43-3. Получены новые сведения о тектонике района, выявлен ряд точек полиметаллического оруденения.

В 1965г. Е.В. Рыбалтовским закончена «Сводная геологическая основа м-ба 1:200000, листов М-43-XXV-XXVIII, М-43-XXXI-XXXIII», где обобщен огромный материал. В работе детально описаны интрузивные образования (петрографическая характеристика) и большое внимание уделено изучению акцессорных минералов и элементов примесей.

В конце 60-тых годов накопился огромный фактический материал по стратиграфии и металлогении Агадырского рудного района. В 1965-66гг. проведено обобщение этих работ с целью составления прогнозно-металлогенических карт Агадырского рудного района масштаба 1:200000. Исследования были направлены, в первую очередь, на решение спорных вопросов по стратиграфии допалеозоя и нижнего палеозоя, стратиграфии и магматизму верхнего палеозоя. На первом этапе были составлены геологические карты (Ненашев, Альперович, 1969), а затем и прогнозно-металлогенические (Альперович, 1971). В основу прогнозирования положены закономерности размещения рудных формаций в пределах рудных узлов и металлогенических зон. Впервые выполнено металлогеническое районирование с выделением рудных полей и узлов (зон), металлогенических зон и провинций. Работа выполнена большим коллективом высококвалифицированных специалистов (Ненашев Ю.П., Вознесенский В.Д. и др.); большое внимание уделено редкометалльным, золотополиметаллическим, урано-фосфатным полезным ископаемым. На основе анализа закономерностей размещения полезных ископаемых выделено 100 поисковых площадей. И.В. Бодылевской составлен «Каталог ископаемых остатков фауны и флоры».

Следующий этап знаменует съемки м-ба 1:50000, начавшиеся непосредственно после издания Государственных геологических карт этих районов; М-43-XXXI - А.В. Авдеев, В.Д. Вознесенский, Н.Т. Рягузов, С.И. Захаров, Ю.П. Ненашев, Н.Г. Шувалов (1960-1977); L-43-II – С.И. Захаров, В.Е. Проскурников, Т.А. Жакупов, А.В. Авдеев, Н.В. Кочкин, Н.Г. Шувалов (1965-1979), выполненные ВСЕГЕИ и Агадырской ГРЭ ЦКТГУ. Детализованы стратиграфические схемы докембрия и палеозоя, обнаружены многочисленные точки с органическими остатками, собран и обобщен большой аналитический материал по петрохимии, абсолютному возрасту интрузивных и эффузивных пород.

Особого внимания заслуживают работы В.Е. Проскурникова (L-43-4) и А.В. Авдеева (L-43-3-В, Г).

Геологические карты листов L-43-4-А, Б, В, Г отличаются высоким качеством, детально расчленены силур, девон, карбон, выделены вулканические массивы позднего палеозоя, среди гранодиоритов позднеордовикского акжалского комплекса выделены небольшие более молодые массивы, возраст большинства выделенных стратиграфических подразделений подтвержден сборами ископаемой флоры и фауны.

Недостатки работы В.Е. Проскурникова (1965г.) являются таковыми только с современных позиций. Это касается интерпретации строения силура - из-за признания большинства границ в его поле стратиграфическими: базальтоиды расположены выше терригенной толщи верхнего силура; исследования в Акжал-Аксоранской зоне проведены без учета разнофациальных типов разрезов, хотя покровно-складчатое строение структуры уже учитывается. Материал изложен объективно, с приведением всех аргументов «за» и «против».

На листах L-43-3-В, Г (Авдеев,1965) впервые очень детально расчленены протерозойские и нижнепалеозойские отложения Актау-Моинтинского антиклинория. Стратиграфическая схема этих толщ не потеряла своего значения до настоящего времени, хотя и претерпела изменения в возрастном отношении. Детально расчленены отложения девона и карбона по литолого-петрографическим признакам с подтверждением возраста находками органических остатков, хотя изучение фауны-турнейских отложений проведено без учета возможного присутствия разнофациальных типов разрезов; изучен вещественный состав и дано подробное описание интрузивных образований, показана ведущая роль взбросов и надвигов на формирование структур, особенно в Ак-жал-Аксоранской зоне и наложенный характер более молодых кольцевых структур.

Общими недостатками геолого-съемочных работ этих лет является слабое использование имеющихся геофизических материалов (данные литохимии и магниторазведки); отсутствие гравиметровых карт крупно-го масштаба на всю территорию изученного района, не позволило более детально представить его глубинное строение; геологические карты, со-ставленные на разные площади не увязаны между собой ни по границам рамок планшетов, ни по возрастной датировке выделяемых толщ.

В 1981г издана «Геологическая карта Казахской ССР масштаба 1:500000, серия Центрально-Казахстанская» и объяснительная записка к ней, являющаяся наиболее полной сводкой всех накопленных материалов по геологии Центрального Казахстана (Антонюк,1981); в 1991г под-готовлен к изданию обновленный вариант этой карты, на которой нашла свое отражение вся геологическая информация, не вошедшая в изданный вариант карты (Гранкин, Евсеенко,1991).

С 1982г начинается геологическое доизучение площади масштаба 1:50000 (ГДП-50) важных промышленно-экономических районов. В этих работах с новых геодинамических позиций рассматриваются вопросы тектоники, палеогеографии, стратиграфии и металлогении. На площади листа М-43-XXXI ГДП-50 выполнено В.С. Карандышевым (1982, 1994), А. Е. Беляевым (1991), Ю.А. Васюковым (1999); на L-43-II - А.В. Тевелевым (1987,1992), В.Н. Катаевым (1990), Н.Г. Шуваловым (1992).

Результаты геологических исследований последних лет положены в основу стратиграфической схемы, принятой III Республиканским стратиграфическим совещанием

в 1986 г., и схемы корреляции магматических и метаморфических комплексов областей каледонской складчатости, утвержденной Казпетросоветом в 1990 г.

В 1989-95 гг. составлена (ответственный исполнитель Р.М. Антонюк) «Геодинамическая карта Республики Казахстан масштаба 1:1500000» (серия Центрально-Казахстанская), отражающая богатый фактический материал по стратиграфии, тектонике, магматизму, петрографии, петрохимии, геохимии магматических и осадочных пород, данных палеомагнитных и геофизических исследований, полученных геологами Казахстана за последнее время. На карте выделены геологические комплексы и структуры зон раздвижения, зон поддвига (субдукции), зон столкновения (коллизии) и внутренних частей плит.

В 1995г составлена «Геологическая карта Казахстана (Центрально-Казахстанский регион)» масштаба 1:1000000 (ответственные исполнители Р.М. Антонюк, М.С. Гранкин), карта издана в Санкт-Петербурге в 1996г.

В 1996-99гг. составлены корреляционные схемы стратифицированных и интрузивных образований допалеозоя, палеозоя, мезозоя и кайнозоя Центрального Казахстана (ответственные исполнители М.С. Гранкин, Р.Д. Евсеенко), являющиеся приложением к изданной Геологической карте Казахстана. Авторами карты и корреляционных схем обобщен и проанализирован на современном уровне огромный фактический материал по стратиграфии, тектонике, магматизму, петрохимии, литологии, палеонтологии и палинологии Центрального Казахстана.

Далее приведены результаты последних работ по геологической съемке и ГДП-50 по площади работ, положенные в основу составления геологических карт и легенды данного ГДП-200:

В.С.Карандышев,1982, М-43-121-А,Б,В,Г, -122-В:

1.составлена карта допалеозойских образований на основе больших объемов картировочного, поискового, гидрогеологического бурения;

2. детально расчленены отложения франского, фаменского ярусов и нижнетурнейского подъяруса;

3. в районе Коктенкольского вулканического центра выделены площади с преимущественно эффузивными и туфогенными типами разрезов;

4. установлено многофазное строение Ортауского плутона;

5. проведены геохимические исследования района;

6. поисковыми работами выявлено 68 рудопроявлений;

Ю.А.Васюков,1999, М-43-121-А, Б, В, Г, -122-В: выделены 2 первоочередных площади на поиски золота, Курманакская и Аралтобинская и в качестве объекта второй очереди Кендыккескенская.

В.С.Карандышев,1994, М-43-122-А, -Б:

1.проведено детальнейшее стратиграфическое расчленение с палеонтологическим обоснованием силурийских, девонских и каменноугольных образований;

2. установлена структурно-фациальная зональность фамен-турнейских отложений Успенского прогиба;

3. установлено несогласное залегание нижнетурнейских пород на фаменских;

4. составлена структурно-формационная карта м-ба 1:100000;

5. выявлены закономерности первичного распределения элементов на рудных объектах и геохимических аномалиях;

6. выявлено 97 новых проявлений рудной минерализации;

7. обоснована необходимость оценки глубоких горизонтов (более 200м) медных месторождений (Успенское).

А.Е. Беляев,1991, М-43-133-А, -В:

1. составлены геологические, палеозойского фундамента, магнитные, гравиметрические и полиэлементные геохимические и радиогеохимические карты;

2. детально изучена литология пород, в том числе кремнистых-методом электронной микроскопии.

3. на основе изучения вещественного состава и флористических данных проведено детальное расчленение отложений среднего-верхнего девона;

4. проведено картирование гидротермально-метасоматических образований (минералого-петрографическими исследованиями);

5. на основе геологических, магнито-и гравиметрических данных, а также по результатам обработки данных АГСМ и геохимических работ составлены карты закономерностей размещения полезных ископаемых;

6. геофизическими исследованиями уточнены контуры надынрузивных зон массивов Ортау, Кызылтау, их параметры и глубина распространения.

А.В.Авдеев, 1965, L-43-3-В, Г: детально приведены история изученности, большое количество фактического материала в области стратиграфии, магматизма, тектоники и металлогении, автор призывает к изучению ксенолитов, что увеличивает «глубинность» исследований; даны конкретные поисковые рекомендации и качественная геологическая интерпретация геофизических аномалий.

В.Н.Катаев, 1990, L-43-3-А,Б (геологические карты листов-3-В,-Г, -4-В,-Г признаны не кондиционными): выделена егизкоринская свита, а из состава нижнесилурийских отложений выделена и фаунистически охарактеризована поздним силуром кишлакская свита, предложена принципиально новая схема строения ряда плутонов, которые рассматриваются как полихронные. По геофизическим данным уточнена глубина и форма массивов, выделены контуры надынрузивных зон массивов акчатауского комплекса, перспективные на редкометалльное оруденение; распространение образований яшмодиабазового комплекса в Жаман-Сарысуйском блоке подтверждены гравиметрическими полями, определена их глубинная морфология. Собран и обобщен обширный материал по полезным ископаемым и закономерностям их размещения, проведены детальные поисковые работы в пределах Уштаганской и Акшокинской зон; отбракован ряд редкометалльных объектов, создана принципиально новая модель редкометалльных штокверков применительно к Агадырскому району в метрике месторождения Верхнее Кайракты.

А.В.Тевелев, 1987, L-43-4-Б, -Г; -16-Б-б,-г. Проведено геологическое доизучение с использованием комплекса геофизических исследований, включая гравиразведку масштаба 1:50000. Существенно уточнена составленная Проскурниковым В.Е. геологическая карта. Составлена новая стратиграфическая схема фамен-каменноугольных отложений Акжал-Аксоранской зоны с установлением двух разнофациальных типов разрезов отложений, находящихся в тектонических взаимоотношениях. С этих позиций доказывается чешуйчатое строение всей Акжал-Аксоранской зоны. Собран обширный материал по конодонтам фамена и карбона.

Кроме того,

1. установлены верхнесилурийские олистостромовые комплексы, доказано, что базальты в их составе являются олистоплаками ордовикского возраста;

2. обосновывается вывод о первоначально рифтовой природе Акжал-Аксоранской зоны;

3. впервые выделен позднепермский аксоранский комплекс гранитоидов и установлена связь с ним золотого оруденения;

4. выявлены новые перспективные золоторудные объекты, кварц-гематитовые (у-к Балажилян), кварцевые жилы и зоны березитизации, связанные с аксоранским комплексом гранитоидов (у-к Мухтар).

А.В.Тевелев, 1992, L-43-4-А, В:

1. геологические карты отвечают современным представлениям о стратиграфии, тектонике и металлогении района;

2. для отложений разработана и реализована на картах принципиально новая стратиграфическая схема, учитывающая тектоническое совмещение в едином пакете разнофациальных разновозрастных отложений;

3. впервые в Жаман-Сарысуйском блоке обнаружена непереотложенная позднесилурийская фауна;
4. флористически доказан, позднеживетский возраст вулканического комплекса;
5. выделены два типа вулканических разрезов нижнемейстеровской свиты, содержащие субщелочные и лейцитовые базальты;
6. выделено 12 плутонических комплексов от ордовика до мезозоя, особый интерес вызывает выделение протрузий гипербазитов в Акжал-Аксоранской зоне;
7. выделены мощные зоны тектонического меланжа на границе Ткенекты-Орталыкского покрова и автохтона; доказано аллохтонное залегание массива гранитов Каньши на вулканитах; расшифрована покровно-складчатая структура Акжал-Аксоранской зоны,
8. впервые для Центрального Казахстана для изучения рудных объектов применены геостатистические методы;
9. авторы рекомендуют обратить внимание на выявление лампроитовых комплексов, перспективных на обнаружение месторождений алмазов.

И.Г. Шувалов, 1992, L-43-15-B, Г; -16-B, Г-а, в:

1. составлены геологические, закономерностей размещения полезных ископаемых и прогноза, полный комплект гравиметрических, магнитных и геохимических карт масштаба 1:50000;
2. на основе опорной легенды Агадырского района разработана и обоснована стратиграфическая схема района;
3. впервые риолитовая формация франского возраста расчленена на живетские и франские отложения;
4. обоснованы площади для проведения дальнейших поисковых работ на полиметаллы: Жиланское, Кызылжарское, Кызыл-Эспинское рудные поля; на серебро и золото – участок Домалак;
5. даны рекомендации по направлению дальнейших работ на месторождениях Узынжал и Жунды.

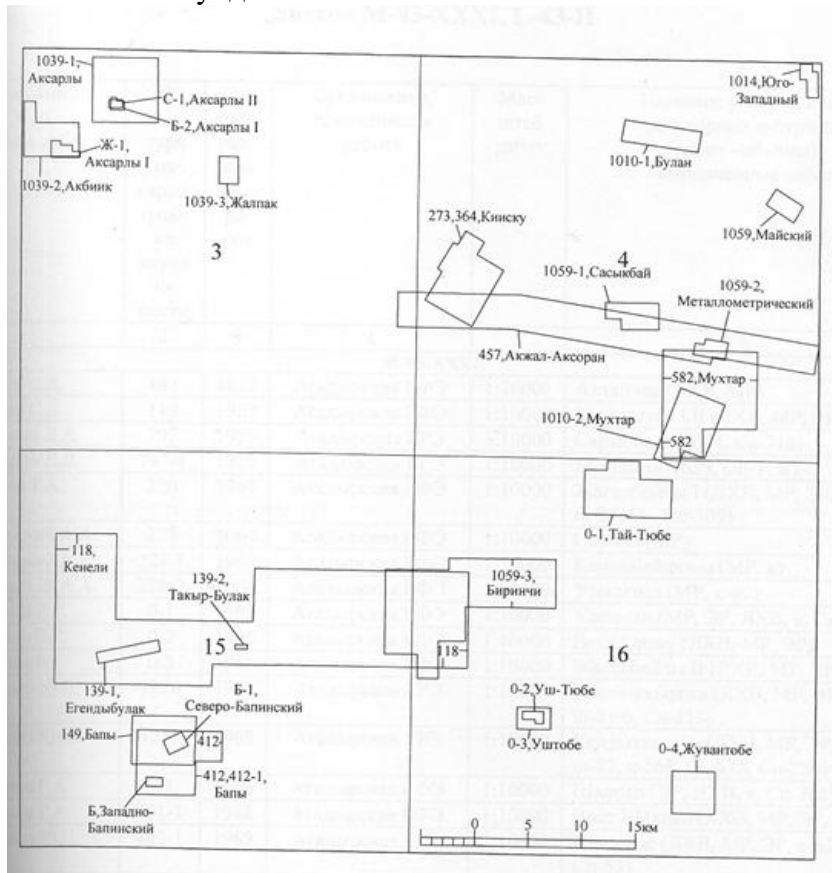


Рис.3 Картограмма геолого-геофизической изученности листа L-43-II.

3.3. Почвенный покров в районе намечаемой деятельности

Согласно данным Информационного бюллетеня о состоянии окружающей среды Республики Казахстан за 2025 год, выпускаемый РГП на ПХВ «Казгидромет», наблюдений за состоянием почвенного покрова в 2025 году не проводились. В связи с чем, данные о современном состоянии почвенного покрова района производства работ отсутствуют.

Наиболее распространенными почвообразующими породами на территории участка являются лессовидные глины.

По механическому составу породы являются преимущественно легкими глинами и тяжелыми суглинками.

В зависимости от механического состава, степени засоления почвообразующих пород, а также глубины залегания грунтовых вод на обследованном участке сформировались различные типы и роды почв.

3.4. Растительный покров территории

Ценные виды растений в пределах рассматриваемого участка отсутствуют.

Редкие или вымирающие виды флоры, занесённые в Красную Книгу Казахстана, не встречаются. Естественные пищевые и лекарственные растения отсутствуют.

Растительность участка скудная, типичная для полупустынной зоны с преобладанием каменисто-щебнистых ландшафтов. Основу флоры составляют типчак, полынь, ковыль Лессинга и волосатый, пиретрум тысячелистный, шалфей, пырей. Весной наблюдается бурное, но кратковременное развитие разнотравья, которое к концу июля полностью выгорает. В долинах и по тальвегам сопки встречаются кустарники табылга, а у родников – редкие осиновые и берёзовые колки. Пойменные участки и плёсы в летнее время зарастают камышом и осокой.

Согласно информации, предоставленной РГКП «Казахское лесоустроительное предприятие» указанный участок расположен в Карагандинской области и находится за пределами земель государственного лесного фонда и особо охраняемых природных территорий.

Информацией о наличии на запрашиваемой территории видов растений и животных, занесённых в Перечень редких и находящихся под угрозой исчезновения видов растений и животных, утверждённый постановлением Правительства Республики Казахстан от 31 октября 2006 г. № 1034 (далее — Перечень), Инспекция не располагает.

В соответствии с п. 1 статьи 12 Закона РК «О растительном мире» от 2 января 2023 года № 183-VII ЗРК, охране подлежат растительный мир и места произрастания растений.

В соответствии с п. 2 статьи 7 Закона РК «О растительном мире» на территории намечаемой деятельности, **будут соблюдены следующие требования:**

- 1) не допускать уничтожения и повреждения, незаконного сбора дикорастущих растений, их частей и дериватов;
- 2) соблюдать требования правил пользования растительным миром и не допускать негативного воздействия на места произрастания растений;
- 3) не нарушать целостности природных растительных сообществ, способствовать сохранению их биологического разнообразия;
- 4) не допускать в процессе пользования растительным миром ухудшения состояния иных природных объектов;
- 5) соблюдать требования пожарной безопасности на участках, занятых растительным миром;
- 6) не нарушать права иных лиц при осуществлении пользования растительным миром.

Согласно ст. 240 Экологического кодекса РК, в целях сохранения биоразнообразия применяется следующая иерархия мер в порядке убывания их предпочтительности:

- 1) первоочередными являются меры по предотвращению негативного воздействия;
- 2) когда негативное воздействие на биоразнообразие невозможно предотвратить, должны быть приняты меры по его минимизации;

3) когда негативное воздействие на биоразнообразие невозможно предотвратить или свести к минимуму, должны быть приняты меры по смягчению его последствий;

4) в той части, в которой негативные воздействия на биоразнообразие не были предупреждены, сведены к минимуму или смягчены, должны быть приняты меры по компенсации потери биоразнообразия.

Район рассматриваемого объекта не служит экологической нишей для эндемичных, исчезающих и «краснокнижных» видов растений, а также не имеет особо охраняемых территорий, заповедников и заказников.

При производстве работ необходимо предусмотреть следующие мероприятия:

- перемещения спец техники осуществлять по специально отведенным дорогам, подъездные пути между участками работ проводить с учетом существующих границ, с максимальным использованием имеющейся дорожной сети;

- максимальное сохранение естественных ландшафтов;

- ведение постоянных мониторинговых наблюдений, при рекогносцировке на местности на предмет наличия растений, занесенных в Красную книгу РК;

- исключение площадей, занятых растениями, занесенными в Красную книгу, из геологоразведочных работ, корректировка поисковых маршрутов и маршрутов перемещения техники.

3.5. Животный мир

Результатом сельскохозяйственной, коммунальной, транспортно-строительной, горнодобывающей деятельности района, стало резкое изменение фаунистического комплекса, характерного для степной зоны. Это в первую очередь: уничтожение мест обитания, нарушение целостности и состояния мест обитания и размножения, смена растительности, разрыв пищевых цепей, изоляция основных мест размножения, разрыв миграционных трасс и путей трофических кочевков, снижение естественного видового разнообразия, и возрастание численности синантропных видов животных.

Координаты проектируемого участка намечаемой деятельности **не входят на земли государственного лесного фонда и особо охраняемых природных территорий.**

Фауна представлена ограниченным набором видов, характерных для сухих степей и полупустынь. Широко распространены мелкие грызуны (суслики, тушканчики, мыши), пресмыкающиеся (змеи, ящерицы), а также птицы – жаворонки, воробьи, коршуны, кобчики. Реже встречаются зайцы, лисицы, корсаки, волки и хорьки.

Согласно информации, предоставленной РГКП «Казахское лесостроительное предприятие» указанный участок расположен в Карагандинской области и данные территории относятся к путям миграции Бетпақдалинской популяции сайги и также относится к местам обитания Казахстанского горного барана (архар).

Прямого воздействия путем изъятия объектов животного мира в период проведения намечаемых работ не предусматривается.

В соответствии со статьей 17 Закона «Об охране, воспроизводстве и использовании животного мира» от 09 июля 2004 года № 593, будут осуществляться следующие мероприятия по сохранению численности животных и птиц, занесенных в Красную Книгу Республики Казахстан в период проведения работ по разведке:

- запрещается охота и отстрел животных и птиц;

- запрещается разорение гнезд, избегать уничтожения или разрушения гнезд, нор на близлежащей территории.

- установка информационных табличек в местах гнездования птиц;

- воспитание (информационная кампания) для персонала и населения в духе гуманного и бережного отношения к животным

- предупреждение возникновения пожаров;

- ведение работ в период времени, не затрагивающее период размножения – с конца октября до начала апреля.

- поддержание в чистоте территории площадки и прилегающих площадей;

- исключение несанкционированных проездов вне дорожной сети;
- снижение активности передвижения транспортных средств ночью.

Район проведения разведочных работ не затрагивает памятников природы, истории, архитектуры, культуры, курганов, заповедников, заказников.

Фактор беспокойства или антропогенное вытеснение (присутствие людей, техники, шум, свет в ночное время) не окажут существенное воздействие на окружающую среду во время проведения горных работ.

Разведочные работы на участке не изменят коренным образом структуру и направление развития экосистемы, и ее способность к самовосстановлению после прекращения или уменьшения степени техногенного воздействия.

В технологическом процессе разведочных работ не используются вещества, приборы и препараты, представляющие большую опасность фауне.

Предприятию необходимо при проведении работ соблюдать требования п. 8 ст. 250 Экологического кодекса РК и ст. 17 Закона РК от 09.07.2004 г. №593 «Об охране, воспроизводстве и использовании животного мира»:

– обеспечиваться неприкосновенность участков, представляющих особую ценность в качестве среды обитания диких животных.

3.6. Исторические памятники, охраняемые археологические ценности

В районе размещения площадки природные зоны, памятники истории и культуры, входящие в список охраняемых государством объектов не обнаружены.

3.7. Радиационная обстановка приземного слоя атмосферы на территории рассматриваемого района

Основные нормативно-технические документы по обеспечению радиационной безопасности персонала и населения:

- Закон Республики Казахстан «О радиационной безопасности населения»;
- СП " Санитарно-эпидемиологические требования к обеспечению радиационной безопасности" № ҚР ДСМ-275/2020 от 15.12.2020 г.;
- Гигиенические нормативы " Об утверждении гигиенических нормативов к обеспечению радиационной безопасности" № ҚР ДСМ-71 от 02.08.2022 г.

Основными принципами обеспечения радиационной безопасности являются:

- принцип нормирования - не превышение допустимых пределов индивидуальных доз облучения граждан от всех источников ионизирующего излучения;
- принцип обоснования - запрещение всех видов деятельности по использованию источников ионизирующего излучения, при которых полученная для человека и общества польза не превышает риск возможного вреда, причиненного дополнительным к естественному радиационному фону облучением;
- принцип оптимизации - поддержание на возможно низком и достижимом уровне с учетом экономических и социальных факторов индивидуальных доз облучения и числа облучаемых лиц при использовании любого источника ионизирующего излучения;
- принцип аварийной оптимизации - форма, масштаб и длительность принятия мер в чрезвычайных (аварийных) ситуациях должны быть оптимизированы так, чтобы реальная польза уменьшения вреда здоровью человека была максимально больше ущерба, связанного с ущербом от осуществления вмешательства.

Радиационная безопасность обеспечивается:

- проведением комплекса мер правового, организационного, инженерно-технического, санитарно - гигиенического, профилактического, воспитательного, общеобразовательного и информационного характера;
- реализацией государственными органами Республики Казахстан, общественными объединениями, физическими и юридическими лицами мероприятий по соблюдению норм и правил в области радиационной безопасности;
- осуществлением радиационного мониторинга на всей территории;

- осуществлением государственных программ ограничения облучения населения от источников ионизирующего излучения;
- реализацией программ качественного обеспечения радиационной безопасности на всех уровнях осуществления практической деятельности с источниками ионизирующего излучения.

Радиационная обстановка на рассматриваемой территории оценивается как стабильная.

По наднным Информационного бтллютена РГП «КАзгидромет», наблюдения за уровнем гамма излучения на местности осуществляются ежедневно на 9-ти метеорологических станциях (Балхаш, Жезказган, Караганда, Корнеевка, схв. Родниковский, Каркаралинск, Сарышаган, Жана – Арка, Киевка) и на автоматическом посту наблюдений за загрязнением атмосферного воздуха г. Караганды (ПНЗ №6).

Средние значения за январь 2026 года радиационного гамма – фона приземного слоя атмосферы по населенным пунктам области находились в пределах 0,06 – 0,26 мкЗв/ч. В среднем по области радиационный гамма – фон составил 0,14 мкЗв/ч и находился в допустимых пределах.

Наблюдения за радиоактивным загрязнением приземного слоя атмосферы на территории Карагандинской области на 3 – х метеорологических станциях (Балхаш, Жезказган, Караганда) путем отбора проб воздуха горизонтальными планшетами. На всех станциях проводился пятисуточный отбор проб.

Среднесуточная плотность радиоактивных выпадений в приземном слое атмосферы на территории области колебалась в пределах 1,0 – 3,7 Бк/м2. Средняя величина плотности выпадений по области составила 1,9 Бк/м2, что не превышает предельно – допустимый уровень.

Попадание радиоактивных веществ в окружающую среду при проведении разведочных работ не прогнозируется.

3.17. Характеристика социально-экономической среды рассматриваемого района

Проведение геологоразведочных работ затрагивает один район в Карагандинской области - Шетский район.

Район расположен в центральной части области, вытянут с севера на юг на 365 км и с запада на восток на 200 км. На севере граничит с Абайским, на востоке с Актогайским, на западе с Жанаркинским районами.

- Расстояние до областного центра — 130 км.
- Территория района составляет — 65694 км²
- Общая численность населения — 48500 человек.
- Район делится на 8 поселковых и 17 сельских округов, в который имеется 74 населенных пункта.

Площадь района 65 694 км².

На территории Шетского района обитают следующие виды животных и птиц: волк, косуля, сурок, лисица, корсак, хорь, заяц, серая куропатка. Редкие и исчезающие виды: архар, балобан, беркут.

Высоты: гора Бугылы –1850 м (ст. Дария), г. Паршоки — 1108 м, г. Ортау — 1068 м. Рельеф территории представлен мелкосопочником и равниной.

В Шетском районе расположен ударный кратер Шунак.

Население

	1939	1959	1970	1979	1989	1999	2009	2019
Население	12583	27069	39937	67733 (в т.ч. <u>Агадырский район</u> 39852,	71644 (в т.ч. <u>Агадырский район</u> 43548,	54341	45715	42437

				Шетский район 26396)	Шетский район 26860)			
--	--	--	--	-------------------------	-------------------------	--	--	--

Национальный состав (на начало 2019 года):

- казахи — 37 646 чел. (88,71 %)
- русские — 3 072 чел. (7,24 %)
- украинцы — 267 чел. (0,63 %)
- немцы — 364 чел. (0,86 %)
- татары — 285 чел. (0,67 %)
- белорусы — 175 чел. (0,41 %)
- башкиры — 68 чел. (0,16 %)
- азербайджанцы — 45 чел. (0,11 %)
- молдоване — 29 чел. (0,07 %)
- узбеки — 73 чел. (0,17 %)
- чуваши — 30 чел. (0,07 %)
- литовцы — 22 чел. (0,05 %)
- другие — 361 чел. (0,85 %)
- **Всего** — 42 437 чел. (100,00 %)

Статистика

- Данные на 2007 год:
- 87,8 % — казахи,
- 6,9 % — русские,
- 0,9 % — немцы,
- 0,9 % — татары,
- 1,0 % — украинцы,
- 0,6 % — белорусы,
- 1,9 % — другие.
- 2006 год коэффициенты на 1000 жителей:
- рождаемость — 17,97
- смертность — 9,19
- естественная прирост — 8,78

Экономика

Ведущая отрасль хозяйства района — сельское хозяйство, преимущественно животноводство.

Из промышленных предприятий в районе действует ТОО СП «Nova Цинк» (дочерняя компания Челябинского цинкового завода), ТОО «МеталлтерминалСервис», ТОО «Алаш», ТОО «Нурдаулет». На территории района имеются Акшагылское месторождение полезных ископаемых.

Геологические запасы вольфрамо-содержащих руд обеспечивают продолжительную обработку месторождения в пределах 20 лет. Также имеются месторождения с большими запасами волластонита, вольфрамо-молибденовых и висмутовых руд.

На территории района находятся следующие рыбохозяйственные водоёмы, закреплённые за природопользователями: плотина Беркуты (50 га), пл. Танатбай (Акчатау, 150 га), пл. Манака (40 га), пл. Андреевская (Шет., 80 га), пл. Каражартас (60 га), пл. Тогези (40 га).

Общая площадь водоёмов — 580 га.

На территории района имеется 1 частный лагерь для школьников Танатбай, охотничье угодье в зимовке Тасбаз.

Месторождения

- Акжалское месторождение
- Акшагылское месторождение

- Акшатауское месторождение
- Верхнекайрактинское месторождение
- Кайрактинское месторождение свинца
- Караобинское месторождение вольфрама и молибдена
- Каратасское месторождение меди и молибдена
- Коктенкольское молибденовое месторождение
- Алмалинское месторождение

Ожидаемое воздействие на состояние атмосферного воздуха

На основании п. 4 статьи 72 в данном разделе приводится информация об ожидаемых видах, характеристиках и количестве эмиссий в атмосферный воздух.

Буровые работы планируется провести в летний период после высыхания временных водотоков, которые затрудняют подъезд к участку работ.

Расчет выбросов загрязняющих веществ в атмосферу от организации буровых площадок не производится в виду производства работ ручным способом.

Проектом предусмотрены следующие основные виды работ:

- буровые работы;
- эксплуатация автотранспорта;
- снятие, хранение, нанесение ПРС;
- проходка канав;
- рекультивация нарушенных земель;
- ДЭС.

Автотранспорт. При работе техники происходит выброс загрязняющих веществ, содержащихся в выхлопных газах. Выбросы от авто- и спецтранспорта учитываются при расчетах платежей по факту использованного/сожженного топлива в ДВС транспорта и компенсируются соответствующими платежами при подаче декларации 870.00 формы в органы НК в соответствии с установленными сроками.

4. ОПИСАНИЕ ИЗМЕНЕНИЙ ОКРУЖАЮЩЕЙ СРЕДЫ, КОТОРЫЕ МОГУТ ПРОИЗОЙТИ В СЛУЧАЕ ОТКАЗА ОТ НАЧАЛА НАМЕЧАЕМОЙ ДЕЯТЕЛЬНОСТИ

В зоне влияния намечаемой деятельности курортов, зон отдыха и объектов с повышенными требованиями к санитарному состоянию атмосферного воздуха не имеется.

Жилая зона значительно удалена от участков проведения работ (на расстоянии 21 км) на юго-запад с.Акбулак.

В районе расположения участка работ нет скотомогильников, мест захоронений животных.

Территория площадки находится за пределами зон охраны памятников истории и культуры.

Существенные воздействия в ходе намечаемой деятельности при подготовке настоящего отчета о возможных воздействиях не выявлены. Изменений окружающей среды в случае отказа от начала намечаемой деятельности не предвидится.

В случае отказа от намечаемой деятельности освоения участка разведочных работ не будет проведено, что повлечет за собой недополучение прибыли, которую Карагандинская область не получит в виде значительных налоговых поступлений. Не будут созданы новые рабочие места и привлечены трудовые ресурсы Костанайской области и других районов региона, для которого разведка полезных ископаемых является значимой частью экономики. В этих условиях отказ от объектов намечаемой деятельности является неприемлемым как по экономическим, так и социальным факторам.

5. ИНФОРМАЦИЯ О КАТЕГОРИИ ЗЕМЕЛЬ И ЦЕЛЯХ ИСПОЛЬЗОВАНИЯ ЗЕМЕЛЬ В ХОДЕ СТРОИТЕЛЬСТВА И ЭКСПЛУАТАЦИИ ОБЪЕКТОВ, НЕОБХОДИМЫХ ДЛЯ ОСУЩЕСТВЛЕНИЯ НАМЕЧАЕМОЙ ДЕЯТЕЛЬНОСТИ

Границы Асатовского участка для проведения поисково-оценочных работ определены следующими координатами угловых точек его контура (табл. 1.1).

Таблица 1.1

Координаты угловых точек участка работ

№ угловой точки	Координаты географические (WGS 84)		Номера блоков ПУГФН
	Северная широта	Восточная долгота	
1	47° 41' 0,00"	73° 29' 0,00"	L-43-3-(10е-5г-25), L-43-4-(10г-5в-21), L-43-15-(10в-5б-5), L-43-16-(10а-5а-1)
2	47° 41' 0,00"	73° 31' 0,00"	
3	47° 39' 0,00"	73° 31' 0,00"	
4	47° 39' 0,00"	73° 29' 0,00"	
Площадь: 8,8 км ²			4 блока

Территория участка Асатовский расположено в Шетском районе Карагандинской области, на площади листа L-43-3-Г.

Ближайшими населёнными пунктами являются: с. Акбулак (в 21 км на юго-запад), пос. Акжал (в 40 км северо-восточнее), с. Кийкти (в 46 км юго-западнее). Районный центр Шетского района – с. Аксу-Аюлы находится в 120 км на северо-восток, областной центр – г. Караганда в 235 км к северу от участка, а ближайший крупный город – г. Балхаш находится в 145 км на юго-восток

Геоморфологическое строение района характеризуется увалисто-мелкосопочным рельефом, типичным для западной части Казахстанского мелкосопочника. Вершины сопок преимущественно плоские, относительные превышения составляют от 20-30 м до 50-70 м. Общий уклон рельефа направлен с юго-востока на северо-запад.

Сельскохозяйственных угодий, зон отдыха (территории заповедников, музеев, памятников архитектуры), санаториев, домов отдыха и т.д. на территории участка расположения объекта не выявлено.

Постов наблюдения РГП «Казгидромет» за загрязнением атмосферного воздуха на территории намечаемой деятельности нет.

В зоне влияния предприятия курортов, зон отдыха и объектов с повышенными требованиями к санитарному состоянию атмосферного воздуха не имеется. Памятников архитектуры в районе размещения промплощадки нет.

При выборе земельного участка под разведку, проектирование, содержание и эксплуатации производственных помещений, зданий и сооружений будут учтены требования на соответствии с пунктами главы 1 приложения 3 к СП № ҚР ДСМ-13 "Санитарно-эпидемиологические требования к объектам цветной металлургии и горнодобывающей промышленности, а также требования параграфа 1 главы 2 СП № ҚР ДСМ-72.

Согласно пп.2 п.2 ст.238 ЭК, предусмотрено выполнение экологических требований при использовании земель - до начала работ, связанных с нарушением земель, снять плодородный слой почвы и обеспечить его сохранение и использование в дальнейшем для целей рекультивации нарушенных земель. После проведения разведочных работ будут проведены все рекультивационные работы. Снятый объем ПРС будет возвращен сразу же после взятия проб.

При проходке канав снимается ПРС в следующих объемах: 2026-2028 г. – 980 м³/год.

Хранение ПРС осуществляется в виде вала. По окончании работ ПРС засыпается в том же объеме обратно в канавы (рекультивация).

Согласно требованиям ст. 228 ЭК РК, земли в соответствии с экологическим законодательством Республики Казахстан подлежат охране от:

- 1) антропогенного загрязнения земной поверхности и почв;

- 2) захламления земной поверхности;
- 3) деградации и истощения почв;
- 4) нарушения и ухудшения земель иным образом (вследствие водной и ветровой эрозии, опустынивания, подтопления, затопления, заболачивания, вторичного засоления, иссушения, уплотнения, техногенного изменения природных ландшафтов).

4. Земли в соответствии с экологическим законодательством Республики Казахстан подлежат охране с целью предотвращения:

- 1) причинения вреда жизни и (или) здоровью людей;
- 2) нарушения устойчивости функционирования экологических систем;
- 3) деградации и гибели лесов;
- 4) сокращения биоразнообразия;
- 5) причинения экологического ущерба.

5. Загрязнением почв признается присутствие в почве загрязняющих веществ в концентрациях, превышающих установленные государством экологические нормативы качества почв.

Источниками загрязнения почв признаются поступления загрязняющих веществ в почву в результате антропогенных и природных факторов, а также образование загрязняющих веществ в почвах в результате, происходящих в них химических, физических и биологических процессов.

6. Загрязнением земной поверхности признается поступление на земную поверхность и в верхний слой грунта загрязняющих веществ в количестве, препятствующем использованию такой земли в соответствии с целевым назначением.

7. Охрана земель осуществляется от всех видов загрязнения, в том числе в результате поступления загрязняющих веществ из контактирующих с земной поверхностью и почвой физических сред (атмосферного воздуха и вод).

8. Захламлением земной поверхности признается неорганизованное размещение на земной поверхности твердых отходов, препятствующее использованию земли по целевому назначению или ухудшающее ее эстетическую ценность.

9. Под деградацией почвы понимается ухудшение свойств и состава почвы, определяющих ее плодородие (качество почвы), в результате воздействия природных или антропогенных факторов.

Под истощением почвы понимается полная утрата плодородных свойств почвы.

Согласно ст. 238 ЭК РК, необходимо соблюдать экологические требования при использовании земель

1. Физические и юридические лица при использовании земель не должны допускать загрязнение земель, захламление земной поверхности, деградацию и истощение почв, а также обязаны обеспечить снятие и сохранение плодородного слоя почвы, когда это необходимо для предотвращения его безвозвратной утери.

2. Недропользователи при проведении операций по недропользованию, а также иные лица при выполнении строительных и других работ, связанных с нарушением земель, обязаны:

- 1) содержать занимаемые земельные участки в состоянии, пригодном для дальнейшего использования их по назначению;
- 2) до начала работ, связанных с нарушением земель, снять плодородный слой почвы и обеспечить его сохранение и использование в дальнейшем для целей рекультивации нарушенных земель;
- 3) проводить рекультивацию нарушенных земель.

3. При проведении операций по недропользованию, выполнении строительных и других работ, связанных с нарушением земель, запрещается:

- 1) нарушение растительного покрова и почвенного слоя за пределами земельных участков (земель), отведенных в соответствии с законодательством Республики Казахстан под проведение операций по недропользованию, выполнение строительных и других соответствующих работ;

2) снятие плодородного слоя почвы в целях продажи или передачи его в собственность другим лицам.

4. При выборе направления рекультивации нарушенных земель должны быть учтены:

1) характер нарушения поверхности земель;

2) природные и физико-географические условия района расположения объекта;

3) социально-экономические особенности расположения объекта с учетом перспектив развития такого района и требований по охране окружающей среды;

4) необходимость восстановления основной площади нарушенных земель под пахотные угодья в зоне распространения черноземов и интенсивного сельского хозяйства;

5) необходимость восстановления нарушенных земель в непосредственной близости от населенных пунктов под сады, подсобные хозяйства и зоны отдыха, включая создание водоемов в выработанном пространстве и декоративных садово-парковых комплексов, ландшафтов на отвалах вскрышных пород и отходов обогащения;

6) выполнение на территории промышленного объекта планировочных работ, ликвидации ненужных выемок и насыпи, уборка строительного мусора и благоустройство земельного участка;

7) овраги и промоины на используемом земельном участке, которые должны быть засыпаны или выположены;

8) обязательное проведение озеленения территории.

5. В случае использования земельных участков для накопления, хранения, захоронения промышленных отходов они должны отвечать следующим требованиям:

1) соответствовать санитарно-эпидемиологическим правилам и нормам проектирования, строительства и эксплуатации полигонов захоронения промышленных отходов;

2) иметь слабофильтрующие грунты при стоянии грунтовых вод не выше двух метров от дна емкости с уклоном на местности 1,5 процента в сторону водоема, сельскохозяйственных угодий, лесов, промышленных предприятий;

3) размещаться с подветренной стороны относительно населенного пункта и ниже по направлению потока подземных вод;

4) размещаться на местности, не затапливаемой паводковыми и ливневыми водами;

5) иметь инженерную противофильтрационную защиту, ограждение и озеленение по периметру, подъездные пути с твердым покрытием;

6) поверхностный и подземный стоки с земельного участка не должны поступать в водные объекты.

6. Внедрение новых технологий, осуществление мероприятий по мелиорации земель и повышению плодородия почв запрещаются в случае их несоответствия экологическим требованиям, санитарно-эпидемиологическим нормам и правилам, иным требованиям, предусмотренным законодательством Республики Казахстан.

7. Порядок использования земель, подвергшихся радиоактивному и (или) химическому загрязнению, установления охранных зон, сохранения на этих землях жилых домов, объектов производственного, коммерческого и социально-культурного назначения, проведения на них мелиоративных и технических работ определяется с учетом предельно допустимых уровней радиационного и химического воздействий.

8. В целях охраны земель собственники земельных участков и землепользователи обязаны проводить мероприятия по:

1) защите земель от водной и ветровой эрозий, селей, оползней, подтопления, затопления, заболачивания, вторичного засоления, иссушения, уплотнения, загрязнения радиоактивными и химическими веществами, захламления, биогенного загрязнения, а также других негативных воздействий;

2) защите земель от заражения карантинными объектами, чужеродными видами и особо опасными вредными организмами, их распространения, зарастания сорняками, кустарником и мелколесем, а также от иных видов ухудшения состояния земель;

3) ликвидации последствий загрязнения, в том числе биогенного, и захламления;

4) сохранению достигнутого уровня мелиорации;

5) рекультивации нарушенных земель, восстановлению плодородия почв, своевременному вовлечению земель в оборот.

9. На землях населенных пунктов запрещается использование поваренной соли для борьбы с гололедом.

6. ИНФОРМАЦИЯ О ПОКАЗАТЕЛЯХ ОБЪЕКТОВ, НЕОБХОДИМЫХ ДЛЯ ОСУЩЕСТВЛЕНИЯ НАМЕЧАЕМОЙ ДЕЯТЕЛЬНОСТИ, ВКЛЮЧАЯ ИХ МОЩНОСТЬ, ГАБАРИТЫ

Настоящий проект предусматривает проведение поисково-оценочных работ на контрактной территории площадью 8,8 км².

В пределах лицензионной территории предшественниками проводились поисковые работы на цветные и благородные металлы в советское время, тем не менее по данным поисковых – маршрутов, прогнозно-металлогенические исследования и общим геологическим признакам территория является перспективной для выявления руд цветных и благородных металлов промышленного значения.

В рамках проекта планируется изъятие горной массы исключительно в объемах, необходимых для проведения геологоразведочных работ и лабораторного опробования. Предварительный расчет общего объема извлекаемой горной массы составляет менее 1000 м³, что не требует получения отдельного разрешения согласно требованиям статьи 194 Кодекса РК «О недрах и недропользовании».

В случае корректировки проектных решений и увеличения объема изъятия свыше установленного порога, будет предусмотрено обращение в уполномоченный орган в области ТПИ для получения соответствующего разрешения.

6.1. Виды, объёмы и сроки проведения геологоразведочных работ

Основной задачей разведочных работ является получение достоверных данных для достаточно надежной геологической, технологической и экономически обоснованной оценки промышленного значения месторождения с разработкой ТЭО промышленных кондиций и выполнением подсчета запасов промышленных руд по категориям P₁ и P₂. Для решения задачи первой стадии настоящим планом предусмотрено проведение следующих основных видов геологоразведочных работ:

- подготовительный период и проектирование;
- предполевая подготовка и организация полевых работ;
- топографо-геодезические работы (тахеометрическая съемка масштаба 1:10000 и привязка сети отбора геохимических проб);
- поисковые маршруты;
- геофизические профильные работы (магниторазведка шагом 25 м; электроразведка методом ВЭЗ-ВП шагом 50 м; гравиразведка шагом 50 м);
- литогеохимическая съемка по заданной сети 100X50 м (100 м между профилями и 50 м между точками);
- лабораторные исследования;
- камеральная обработка материалов.

Сроки полевых работ планируются начать во втором квартале 2026 г. и продолжать до 21 ноября 2028 г (на период действия Лицензии на разведку твердых полезных ископаемых за № 1901-EL от 21.11.2022 года, срок лицензии шесть лет со дня ее выдачи).

6.2. Подготовительный период и проектирование

В подготовительный период предусматривается сбор, изучение и обобщение фондовых и архивных материалов ранее проведенных геологических и геофизических работ по месторождению и по площади геологического отвода с составлением компьютерной базы данных. По результатам этих работ будет выполнено составление, утверждение и согласование проекта разведочных работ. Кроме того, в этот период будут выполнены работы по рекогносцировке площади рудопроявлений и приобретению необходимых топооснов и геологических материалов.

При составлении геолого-методической и технической части плана разведки геологоразведочных работ проводился сбор и обработка материалов геолого-съёмочных, региональных тематических, прогнозных и поисковых работ. На основании анализа

имеющейся информации, инструктивных требований и рекомендаций разработана методика поисково-оценочных работ, определены виды и рассчитаны объемы работ, обеспечивающие выполнение геологического задания. Составлен текст Плана, проектные карты, схемы, разрезы. В соответствии с геолого-методической и технической частью составлен сметно-финансовый расчет проектируемых ГРР, включающий расчет общей сметной стоимости и стоимости работ для формирования Плана работ.

В предполевой период до начала проектных работ проводятся следующие мероприятия:

- сбор и переинтерпретация геологических, геохимических, геофизических и др. материалов с целью конкретизации объектов проведения поисковых работ;
- комплексный анализ и интерпретация собранных материалов данных;
- определение видов и объемов исследований по конкретным исполнителям (подрядчикам) в соответствии с тендерами, заключение соответствующих договоров, решение других вопросов методического плана

6.3. Топографо-геодезические работы

Для обеспечения инструментальной привязки всех проектных и ранее пройденных выработок (канав, скважин), построение разведочных планов и разрезов, а также составления геологической карты рудопроявлений. Проектом предусматривается выполнение тахеометрической съемки масштаба 1:10 000 на площади 8,8 кв. км с техническим обоснованием сети. Общий объем привязки (вынос в натуру) скважин, по проекту составит 30 точек.

6.4. Поисковые маршруты

На участке поисковые маршруты предусматриваются пройти по всей площади с целью нахождения и привязки старых горных выработок и скважин. Маршрутные работы позволят уточнить места заложения проектных скважин.

Планируется пройти поисковые маршруты в объеме 30 п. км. Целью проведения поисковых геологических маршрутов является составление геологических карт рудопроявлений в масштабе 1: 2 000.

Геологические маршруты будут проводиться с целью решения конкретных вопросов, возникших в процессе подготовительных полевых работ и со-ставления крупномасштабных геологических карт, а именно:

- обнаружение и привязка буровых скважин, пройденных предшественниками;
- поиски и прослеживание – оконтуривание выявленных рудоносных зон;
- картирование геологических границ и структур;
- увязка интрузивных и стратиграфических комплексов;
- определение мест заложения скважин.

Поисковые маршруты будут ориентированы вкост простирания пород и согласных с ними зон скарирования.

В процессе проведения поисково-съёмочных маршрутов, помимо изучения геологического строения участка, будет уделено внимание инженерно-геологическому строению площади работ, а также экологическим и гидрогеологическим условиям.

В связи с тем, что на участок работ должна быть составлена крупномасштабная (масштаб карты 1:2000) геологическая карта, предусматривается 30 п. км геологических маршрутов.

При проведении поисковых маршрутов также будет выполнена металлометрическая съемка для определения ореолов распространения полезных компонентов (золото, медь, цинк, свинец).

Металлометрическая съемка будет выполнена по сети 100x20 (100 метров между профилями и 20 метров между точками). Каждая точка будет опробоваться на глубине 50 см. Закопуша будет закапываться лопатой, со дна закопушки будет отбираться проба, массой 200 гр. Каждая проба будет упаковываться в отдельный мешочек и подписываться,

соблюдая сквозную нумерацию. Всего по указанной сети планируется отобрать 4 000 проб для геохимического анализа.

6.5. Магниторазведка

Магниторазведка предусматривается для выявления зон скарирования, окварцевания, тектоники и контактов интрузий с вмещающими породами с чем обычно связано рудная минерализация.

Проектируется применение площадной картировочно-поисковой магнитной съемки масштаба 1:10 000 средней точности и последующая детализация результатов высокоточной магнитной съемкой масштаба 1:2 000. Все работы будут выполняться высокоточными штатными приборами.

Предусмотренная проектом магнитная съемка будет производиться по предварительно инструментально разбитой сети 200×10м. Расстояние между профилями 200 м, между пикетами 10 м. Ориентировка профилей с юга на север. С детализацией по сети 20х50 м.

Всего предусматривается выполнить объем магниторазведки:

- Картировочно-поисковой 2,0 км², с учетом контроля (5%).
- Детализационной 2,0 км², с учетом контроля (5%).

Магнитометрические наблюдения будут выполнены магнитометрами ММ-61, имеющими чувствительность 0.1 нТл. Регистрация магнитного поля, данные по привязке (№ профиля, пикета), время наблюдений осуществляется в цифровом виде в память магнитометра с последующей трансляцией данных через адаптер на компьютер.

Контроль оценки качества магнитометрических измерений будет проведен по независимым контрольным наблюдениям, который будет выполнен в объеме не менее 1%. Точность определения аномалий магнитного поля ± 5 нТл. Для достижения заданной точности предусматривается регистрация вариаций геомагнитного поля на протяжении всего времени съемки.

Камеральная обработка магниторазведочных работ проводится в полевой и камеральный периоды. В полевой период обобщаются все полевые материалы.

В камеральный период выполняется качественная и количественная интерпретация полученных материалов, конкретных числовых параметров для локальных аномалиеобразующих объектов. Для осуществления интерпретации привлекаются имеющиеся данные по физ. свойствам пород участков. Будет построена карта геологической интерпретации геофизических полей участков работ. Планируемый объем магниторазведки – 8,8 кв. км.

Виды и объемы планируемых работ по магниторазведке

№ п/п	Виды работ	Единица измерения	Объем
1	Магниторазведка площадная по сети 200 х 10 м	п. км	40
2	Магниторазведка профильная (детализация) шаг 5 м	п. км	10

6.6. Гравиразведка

Гравиразведочные измерения будут проводится в пешем варианте по предварительно разбитой сети гравиметром SCINTREX CG-5 Autograv. Эффективность гравиразведки, как разведочного метода обусловлена тем, что плотностные неоднородности в геологических средах находят свое отражение в гравитационном поле. Цель поисковых съемок -выделение локальных структур, которые могут содержать полезные ископаемые, детальные съемки выполняют с целью изучения отдельных локальных структур. Данные детальной съемки могут использоваться для расчета глубины залегания и геометрии локальных структур. Гравиметрическая съёмка проводится по однократной методике с учетом рекомендаций «Методического руководства по проведению гравиметрических исследований при геологоразведочных работах. Астана, 2008 год». Учитывая высокую точность гравиметра

CG-5 и линейность величины сползания нуля-пункта, работы выполняются без разбивки опорной сети по площади работ. Для учета смещения нуля-пункта проводится ежедневный учёт его сползания на опорной точке, выбранной перед началом полевых работ около полевого. Необходимые поправки в наблюдаемые значения определяются по сопоставлению разности значений силы тяжести на опорной точке, полученных перед началом ежедневного рейса утром и после его завершения вечером. Регистрация данных повторяется в случае слишком высокого уровня внешних шумов (помех). Уровень помех оценивается непрерывно во время съёмки, чтобы гарантировать корректное выполнение измерений. Временной режим измерений с гравиметром также оперативно корректируется по ходу маршрута в зависимости от конкретного уровня ветровых помех. При выполнении измерений автоматически осуществляется учёт микросейсм, лунно-солнечных возмущений, анализ которых производится непосредственно при выполнении измерений (уровень шумов) и статистической обработке результатов измерений. Ветровые помехи ослабляются в 2-4 раза ветрозащитными щитками. Для контроля стабильности работы гравиметра в течении дня используются промежуточные ОГП.

Виды и объемы планируемых работ по гравиразведке

№ п/п	Виды работ	Единица измерения	Объем
1	Гравиразведка площадная по сети 200 x 20 м	п. км	15

6.7. Электроразведка

Электроразведочные работы планируется проводить в модификации профильных зондирований вызванной поляризации и сопротивлений с установкой диполь-диполь (ДЭЗ-ВП). В наблюдениях поляризуемости и сопротивлений проводятся измерения напряжения на приемных диполя потенциальных электродов, возникающих вследствие подачи тока в землю через питающие электроды. Электроразведочная система включает в себя генератор, являющийся источником питания трансмиттера, который подает ток в землю через питающую линию и электроды, приемную линию, состоящую из диполей с потенциальными электродами и приемник (ресивер), который измеряет электрические потенциалы. Во временном аппаратурном режиме, который будет использоваться, трансмиттер подает прямоугольный импульс частотой 1/8 герца, а приемник производит регистрацию после достижения синхронизации с питающим током. Потенциалы для вычисления сопротивлений измеряются в рабочем интервале трансмиттерного импульса, а спад потенциалов по кривой разряда при нулевом токе трансмиттера.

Для выполнения геофизических работ планируется следующая аппаратура системы ВП:

- «16 channel GDD IP Receiver Model GR*8-32» производства «Instrumentation GDD Inc»., - 16-канальный ресивер ВП/Сопротивлений производства Канадской компании «Instrumentation GDD»;
- GTT-30 Transmitter TX – трансмиттерпроизводства «Zonge Engineering and Research Organization, Inc»;
- Генератор 30 КВт производства «Zonge Engineering and Research Organization, Inc».

Профильные зондирования ВП/Сопротивлений будут проведены с применением многоэлектродной установки диполь-диполь, включающей питающий диполь (АВ) и приемную линию, состоящую из 8-10 приемных диполей. В качестве питающих заземлений будут использованы металлические алюминиевые листы, укладываемые в предварительно вырытые и залитые водой ямы и/или стержней из нержавеющей стали. В качестве приемных электродов будут использованы неполиризующиеся керамические электроды с раствором медного купороса. При выполнении профильных зондирований будет использоваться электронная расстановка, включающая питающую линию, состоящую из заземлений А и В, разнесенных на расстоянии от 300 до 1000метров, в зависимости от

детальных работ и шага съемки; приемную линию, состоящую из 8-10 приемных диполей размерами от 25 до 100 и 200 метров, в зависимости от детальности работ и шага съемки. Расстояние от питающего электрода первого приемного электрода изменяется от 25 метров, для съемки шагом 25 метров, до 100 метров при съемке шагом 100 метров. Полная длина приемной линии составляет 1600 метров. При выполнении зондирования на каждом пикете профиля будет выполняться серия замеров, состоящая из 20-50 циклов подачи и выключения разнополярных прямоугольных импульсов. Длительность такого импульса составляет 2 секунды, интервал между импульсами тока, в пределах которого осуществляется регистрация процесса спада потенциала ВП, составляет 2 секунды. В процессе выполнения серии циклических замеров, в процессоре прибора осуществляется их осреднение. Процесс стабилизации замеров контролируется визуально на экране переносного компьютера соединенного с ресивером (приемником) ВП. При необходимости, если процесс стабилизации замеров в цикле не является устойчивым, что контролируется по величинам абсолютных погрешностей по каждому приемному диполю, оператором будут выполняться дополнительные циклы замеров на данной точке (пикете).

Приемник ВП имеет блок памяти для цифровой записи многопараметрических данных, что обеспечивает высокую производительность геофизических наблюдений и быстрый переход к компьютерной обработке измерений. Интервал регистрации после выключения тока находится в пределах нулевой фазы токовой пульсации и включает 20 временных окон. Значение поляризуемости вычисляется в процессоре прибора как средневзвешенное по 20 временным окнам. Единицей измерения поляризуемости – мВ/В. Замер потенциалов на приемных диполях во время пропускания тока используется для последующего вычисления кажущихся сопротивлений.

При производстве электроразведочных работ осуществляется контроль в объеме, предусмотренном договором. При отработке электроразведочных профилей осуществляется взятие повторных замеров, когда работы на профиле прерываются с тем, чтобы быть продолженными на следующий день или после обеденного перерыва. При этом осуществляется наблюдение за воспроизводимостью замеров и осуществляется контроль за отсутствием утечек тока в питающей линии. Повторные замеры, взятые на следующий день или после перерыва, также используются в качестве контрольных для каждого профиля и участка в целом. Повторные замеры будут осуществляться, главным образом, при различных величинах тока в питающей линии. На основании сходимости измерений будет осуществляться регулярный контроль за качеством съемки.

Обработка результатов электроразведочных работ заключается в предварительной обработке, которая производится непосредственно в поле, и окончательной обработке и интерпретации электроразведочных данных. При этом геофизические данные, полученные во время каждого полевого дня, обрабатываются вечером в тот же день, что обеспечивает контроль и корректировку направления работ на следующий день. Результаты предварительной обработки будут представляться периодически в виде псевдоразрезов поляризуемости и сопротивлений, в виде предварительных карт и планов в цветной графической форме.

Окончательная обработка данных осуществляется после завершения полевых работ и включает в себя следующие этапы:

- построение разрезов поляризуемости и сопротивлений с учетом рельефа местности;
- построение карт схематической корреляции разрезов поляризуемости и сопротивлений (стеки);
- построение карт поляризуемости и сопротивлений для различных уровней наблюдений;
- решение обратной задачи для геофизических профилей с помощью последовательных приближений моделей для поляризуемости и сопротивлений – инверсия;
- построение разрезов по результатам инверсии поляризуемости и сопротивлений с учетом рельефа местности;

- построение геоэлектрических разрезов и карт поляризуемости и сопротивлений для различных глубинных уровней на основе инверсий физических полей;
- анализ всей имеющейся информации и выработка рекомендаций по дальнейшему изучению площади.

Виды и объемы планируемых работ по электроразведке

№ п/п	Виды работ	Единица измерения	Объем
1	Электроразведочные работы методом ВП	п. км	10

6.8. Горные работы

Проходка канав является одним из этапов поисковых работ контурам выхода коренных пород. Точные места заложения канав и их количество будут определены по итогам поисковых работ и выявлению перспективных мест для обнаружения коренных источников минерализации.

Проходка канав будет проводится в стадию поисковых работ после подтверждения наличия геохимических ореолов по результатам поисковых маршрутов.

Согласно изученной информации о работах предшественников, канавы будут проходиться вкрест простирания пород, на концах уже установленных зон минерализации, для уточнения ее распространения. При необходимости канавы будут проходиться и по простиранию. Планируется вести как геологическую документацию канав, так и их фотодокументацию.

Проходка канав будет осуществляться в породах III-V категории. Сечение канав предусматривается в следующих пределах:

- ширина по полотну - 1,0 м;
- ширина по верху - 1,0 м;
- средняя глубина – 2,5 м;

Перед началом горнопроходческих работ проектируется снятие почвенно-растительного слоя по всей длине канав, со складированием его в непосредственной близости от места проведения горных работ для дальнейшей рекультивации нарушенных земель.

Засыпка горных выработок будет производиться экскаватором, а в труднодоступных местах – вручную, после проведения геологической документации и комплекса опробовательских работ.

По завершению работ все пройденные канавы подлежат обратной засыпке механизированным способом, в полном объёме с последующей рекультивацией.

Настоящим Планом разведки предусматривается проходка канав длиной от 80 до 100 м каждая. Общий объем проходки канав составит **980 куб. м**. Общая длина канав при данном объеме составит порядка 392 п.м при средней глубиной 2,5 м. Ориентировочное количество канав при их длине от 80 до 100 м составит (4-5 канав).

Виды и объемы планируемых горных работ

№ п/п	Виды работ	Единица измерения	Объем
1	Проходка канав	куб. м	980

6.9 Геологическая документация канав

К основным элементам документации канав относятся: зарисовки с натуры, краткие описания, фиксация мест отобранных проб. Канавы предназначены для изучения особенностей залегания полезного ископаемого, отбора необходимых проб и образцов для

исследования вещественного состава полезного ископаемого и околорудных измененных пород.

Основное внимание при документации канав будет обращено на форму тела полезного ископаемого, его морфологию, на взаимоотношение рудного тела с вмещающими породами, на околорудные изменения, тектонические нарушения, вещественный состав руд и вмещающих пород и их физические свойства – крепость, устойчивость, рыхлость, пористость.

Вся документация канав выполняется в журналах документации горных выработок. В него вносится информация по зарисовке и соответственному описанию выработки.

При зарисовке канавы приводятся следующие данные:

- наименование и номер выработки;
- масштаб зарисовки;
- азимут направления и угол наклона;
- шкала расстояний в метрах от начала выработки;
- схематический план выработки в уменьшенном масштабе с нанесением магнитного или истинного меридиана и топографической или маркшейдерской точки привязки выработки;
- номер и место взятия проб и образцов, размеры борозд и задирок;
- элементы залегания рудных тел и пород, тектонических нарушений, трещин;
- условные обозначения, принятые на данной зарисовке;
- дата начала и окончания зарисовки;

Зарисовка канав выполняется, как правило, по одной стенке и полотну. В неглубоких канавках и расчистках особенно при небольшом углублении в коренные породы можно ограничиться зарисовкой дна.

При зарисовке канав учитываются условия, в которых она пройдена, особенности геологического строения участка работ. Документация всех канав ведется в одном направлении – с севера на юг, начинается с нижнего конца. Для сохранения разметки канавы вдоль ее левого борта расставляют колышки, по которым легко провести обмер канавы и проверить правильность документации.

Помимо зарисовки канавы обязательно выполняется ее полное описание. Описание ведется параллельно с зарисовкой и полностью соответствует ей, ведется по интервалу по мере пополнения зарисовки или отдельно по забою и стенке канавы. Описанию подлежат следующие характеристики горных пород: название, структура, цвет, минеральный состав, морфология зерен, текстура, включения, прожилки, органические остатки, характер изменений.

При начале проходки канавы обязательно необходимо составлять соответствующие акты о заложении, при окончании проходки канавы соответствующие акты о закрытии. При их составлении задействуются старший геолог, маркшейдер и горный мастер.

Общий объем пройденных канав, подлежащих документации, составляет 392 п.м.

Объемы планируемых работ по документации канав

№ п/п	Виды работ	Единица измерения	Объем
1	Геологическая документация канав	п. м	392

6.10 Буровые работы

Для уточнения размеров и формы рудных тел на глубине, выяснения условий их залегания и внутреннего строения, а также определения границы (глубины) распространения зоны окисления, смешанных и сульфидных руд и их количественной и качественной характеристики настоящим проектом предусматривается бурение колонковых разведочных скважин.

Буровые работы будут проводится в два этапа: поисковое бурение и оценочное бурение.

Поисковое и разведочное бурение будет производиться колонковым способом буровыми станками типа УКБ-ЗИФ-650С, УКБ-СКБ-5С, УКБ-ХУ-42С, УКБ-ХУ-44П российского и китайского производства с применением бурового снаряда со съёмным керноприемником типа «BOARTLONGYEAR», длиной 3 метра. Скважины предусматриваются вертикальные и наклонные. Выход керна при бурении будет составлять не менее 90%. В качестве промывочной жидкости применяется техническая вода, и в виде исключения, в разрешенных, раздробленных интервалах тектонических зон - глинистый раствор. При бурении будут использоваться алмазные коронки производства Канады, Китая и Казахстана. Зарубка скважин и бурение по кайнозойским рыхлым отложениям и корам выветривания предусматривается диаметром 112-93 мм, по коренным породам 76 мм. Верхние интервалы скважин, пройденные по рыхлым отложениям до плотных коренных пород, перекрывается обсадными трубами. Перед началом бурения проектные точки заложения скважин выносятся в натуру на местность полуинструментальным методом (расстояния измеряются мерной лентой направление горным компасом) при необходимости производится планировка буровой площадки. После установки бурового агрегата на точку заложения скважины производится его центрирование и проверка горизонтальности. Для наклонных скважин выставляется направление (азимут) и угол бурения с помощью горного компаса. На каждую скважину будет составлен геолого-технический наряд, в котором указывается проектная глубина скважины ожидаемый геологический разрез ожидаемые интервалы подсечения рудных зон конструкция скважины и технические параметры бурения. Будет составляться вся необходимая документация и акты: акт заложения скважины акты контрольных размеров (через каждые 100 м и при закрытии скважины) и акт закрытия скважины, которые подписываются геологом (страшим, главным геологом), буровым мастером, топографом и, при необходимости, представителем Заказчика. Поисковое и разведочное бурение будет выполняться на подрядной и субподрядной основе по договорным ценам с составлением соответствующих Договоров.

Поисковое бурение. Скважины поискового бурения предполагается пробурить по результатам геофизических работ для заверки аномалий, полученных при магниторазведке и электроразведке. Предполагаемый объем поискового бурения 4000 п.м. Поисковое бурение предполагается провести в первый год разведки, а именно в 2026 г. Глубина бурения до 200 м. Количество поисковых скважин составит при этом – 20 скважин.

В процессе проведения геологоразведочных работ допускается корректировка длины и направления разведочных линий, количества скважин по линиям, уточнение мест заложения отдельных линий.

Разбивка на местности разведочных линий и скважин будет осуществляться по GPS-навигатору с привязкой на топооснову. Концы линий будут закреплены на местности металлическими штырями, а места заложения скважин закреплены деревянными вешками.

Глубина и координаты скважин будут меняться во время её заложения на основании полученных геофизических работ.

Колонковое бурение — вид быстровращательного бурения, при котором разрушение породы происходит по кольцу, а не по всей площади забоя. Внутренняя часть породы в виде керна, при этом, сохраняется. Данная разновидность бурения является одним из основных технических средств разведки месторождений твёрдых полезных ископаемых.

Применяют при бурении крепких пород. Породы большой крепости бурят дробовыми или алмазными коронками, породы средней крепости — победитовыми, **вольфрамитовыми** коронками, породы небольшой крепости — **стальными** бурильными коронками. При этом производят промывку забоя скважины (водой или глинистым раствором).

Колонковое бурение имеет большое преимущество перед другими способами бурения, давая из выбуриваемой породы керны—столбики пород ненарушенной структуры. Для этого керн периодически заклинивают, отрывают от забоя и поднимают на поверхность.

Оценочное бурение. Оценочное бурение будет выполняться в случае положительных результатов поискового бурения. Скважины будут буриться по сети, достаточной для оценки запасов для категории С₁ и С₂. Глубина скважин – до 200 м. Тип бурения – колонковое бурение. Точные координаты, расположение и глубины будут определяться после завершения поисковой стадии. Предположительный объем оценочного бурения составит 3000 п.м, что составит 15 скважин.

Виды и объемы планируемых работ по бурению

№ п/п	Виды работ	Единица измерения	Объем
1	Буровые работы	п. м	7 000

6.11 Геологическое обслуживание буровых работ

Геологическое обслуживание буровых работ будет включать:

1) Вынос проектных точек буровых скважин в натуру; Вынос проектных точек заложения скважин в натуру будет проводиться на основе имеющихся геологических карт масштаба 1:10000 и проектных разрезов, а также геологического обследования местности. Расстояния будут измеряться размерной лентой, направления – геологическим компасом. В дальнейшем, точки заложения буровых скважин будут обеспечены инструментальной топографо-геодезической привязкой.

2) Контроль за установкой бурового станка под точкой заложения скважин и контроль за выставлением угла наклона и азимута бурения скважины. Указанный контроль будет обеспечиваться присутствием геолога при установке бурового станка над точкой заложения скважины и использованием при этом наиболее точных и чувствительных приборов.

3) Составление и оформление актов заложения скважин, проведение контрольных замеров глубины скважин и составления актов по ним, актов закрытия скважин. Составление и оформление указанных актов будет проводиться комиссионно, по стандартной форме, проведение контрольных замеров скважин с применением мерной ленты.

4) Контроль за качеством выхода керна, контроль за правильностью укладки керна в ящики и правильностью выполнения надписей на керновых ящиках. Указанный контроль будет осуществляться в сутки многократной проверки геологом за процентом выхода керна, проверкой за правильностью ведения и своевременного заполнения бурового журнала, проверкой всех надписей на керновых ящиках.

5) Геологическое описание и документация керна скважин, составление геологических колонок по стволу скважин с выносом на них результатов различных анализов, выделение интервалов для опробования. При геологическом описании и документации керна скважин будет указываться название пород и рыхлых отложений, их цвет, структура, текстура пород, минералогический состав основной массы, вкрапленности, аксессуарных минералов, указываться трещиноватость, раздробленность или монолитность пород, количество и мощность прожилков, их состав, направление относительно оси керна, метасоматические изменения, характер и особенности изменения цвета и состава пород, даваться характеристика контактов между различными породами (резкий или постепенный, активный, тектонический или др.), направление контактов относительно оси керна, указываться процент выхода керна. В процессе документации керна скважин будет производиться отбор образцов для эталонной коллекции, определения физсвойств пород, производиться отбор сколков пород для изготовления шлифов. Особое внимание будет уделяться при документации метасоматически измененных пород и интервалов с видимой рудной минерализацией. Здесь указывается характер и интенсивность метасоматических изменений, их минеральный состав, характер и минеральный состав рудной минерализации, текстурно-структурные особенности, степень оруденения. В процессе документации керна будут намечаться интервалы опробования. Опробованию будет подлежать весь керн, извлеченный из скважины, причем интервалы опробования будут

намечаться с учетом литологических разновидностей пород, интенсивности метасоматических изменений рудной минерализации, а также, по возможности, с учетом границ рейсов бурения. Геологическое обслуживание буровых работ будет выполняться геологом и рабочим, под руководством главного геолога, с привлечением производственного транспорта (автомобиля типа «УАЗ-таблетка»). Автомобиль предусмотрен для перевозки сотрудников геологических производственных групп от полевого лагеря до участка работ (до буровых) и обратно утром и вечером, и переездов внутри участка. Все работы планируется выполнять в полевых условиях.

6.12 Скважинные геофизические исследования

Инклинометрия

Согласно требованиям Инструкции ГКЗ РК во всех наклонных скважинах, глубиной более 50 м и вертикальных скважинах, глубиной более 100-150 м должны производиться замеры искривления (инклинометрия). На основании этого проектом предусматривается инклинометрия во всех проектируемых скважинах глубиной более 100 м. работы будут выполняться субподрядной специализированной организацией, имеющей квалифицированные кадры, все необходимое оборудование и все необходимые лицензии. Исследования будут проводиться с помощью автоматической каротажной станции, смонтированной на автомобиле, инклинометром МИР-36. Все исследования скважин должны проводиться в соответствии с «Техническими требованиями к производству геофизических работ. Каротажные методы. Перед началом работ на базе специализированной организации должно быть проведено градуирование инклинометра. Инклинометрические измерения в скважинах будут проводиться при спуске скважинного прибора по точкам через интервалы в 10 метров. Для контроля точности измерений при повторном каротаже в отдельных точках (не менее 10% от выполненного объема) должны проводиться контрольные измерения. Расхождение между основным и контрольным наблюдением не должны превышать допустимых (по азимуту +/-3 град.; по углу падения +/-30 сек.) значений. Стоимость инклинометрических работ будет определена на договорной основе.

Гамма-каротаж

Все горные породы, как правило, характеризуются своим уровнем радиоактивности. Поэтому, изучение радиоактивности становится необходимым и при проведении буровых работ на площади геологического отвода и на месторождении, где имеются осадочные, вулканогенногенно осадочные, вулканогенные и интрузивные породы массива, особенно на глубоких горизонтах. Для изучения естественной радиоактивности горных пород, возможности их разделения по естественной радиоактивности, а также в экологических целях на всех рудных узлах, где проектируется поисковое и поисково-оценочное бурение, в скважинах проектом предусматривается проведение гамма-каротажа. Гамма-каротаж скважин будет проводиться одновременно с инклинометрией тем же отрядом специализированной организации, имеющей квалифицированный персонал, необходимое оборудование и все необходимые лицензии. Исследования будут проводиться с помощью автоматической каротажной станции, смонтированной на автомобиле ГАЗ-66 прибором РАГ-101М, или ему подобным. Перед началом работ на базе специализированной организации должно быть проведено градуирование гамма-аппаратуры. Запись гамма-активности в скважинах будет проводиться при подъеме скважинного прибора непрерывной записью от забоя скважины. Для контроля за точностью измерения гамма-активности и определения глубин при каротаже должны проводиться контрольные измерения. Контрольные записи должны проводиться также при подъеме гамма-зонда, при специальных, контрольных спусках гамма-зонда. Объем контрольных записей должен составлять не менее 30%. Расхождение между основным и контрольным наблюдением не должны превышать допустимых 10%.

Виды и объемы планируемых работ по ГИС

№ п/п	Виды работ	Единица измерения	Объем
1	ГИС	п. м	7700

Ликвидация и рекультивация

В рамках выполнения мероприятий по охране окружающей среды на всех скважинах по достижении проектной глубины и выполнении геологического задания бурение скважины прекращают, производят контрольный замер, извлекают обсадные трубы и демонтируют с последующей технической рекультивацией нарушенных земель на буровых площадках.

Опробование

Проектом работ предусматриваются различные виды опробования (литогеохимическое, бороздовое, керновое), необходимые для выполнения поставленных геологических задач.

Бороздовое опробование

Бороздовые пробы будут отбираться с полотна канавы. Бороздовому опробованию подлежит полностью вся канава. Длина бороздовой пробы составит 1 м., сечение борозды 5х5 см. Масса проб каждой пробы составит порядка 6,2 кг, при удельном весе опробуемого материала 2,5 т/м³.

Отбойка бороздовых проб будет производиться ручным способом с применением кирки, зубила, молотка. Отбиваемый материал будет сыпаться в пробный мешок, который в дальнейшем будет маркироваться этикеткой со всей соответствующей информацией о пробе и месте ее отбора.

Всего бороздовым способом будет опробовано 392 п.м. канав. Исходя из представленной методики отбора проб, в общем объеме будет отобрано 392 бороздовых проб.

Керновое опробование

Керновое опробование будет проводиться по интервалам, намеченным для опробования при документации керна скважин. Опробоваться, как правило, будет весь керн. Предварительно, перед опробованием, керн будет распиливаться на камнерезном станке вдоль длинной оси на 2 половинки. В пробу будет браться 1 продольная половинка керна. Вторая половинка керна будет оставаться в ящике, как дубликат.

В зависимости от особенностей литологического состава, интенсивности метасоматических изменений и рудной минерализации, длина проб может изменяться от 0,5 метра до 1 метра и, в среднем, для разведочных скважин будет составлять 1 метр, пробы из керна скважин на безрудность будут отбираться двухметровыми интервалами. Материал пробы будет затариваться в полипропиленовые мешки, на которых будет надписываться номер пробы. В мешок будет помещаться также этикетка пробы.

Теоретический вес одной распиленной половинке пробы при среднем выходе керна 90%, диаметре получаемого керна 56 мм (диаметр бурения 76 мм) и средней массы 2,70 кг/дм³ составит: $0,282 * 3,14 * 10 * 90\% * 2,70 / 2 = 2,66$ кг (т.е. до 4 кг) при длине керновой пробы равной 1 метр.

Распиловку керна скважин проектируется проводить в полевых условиях на камнерезном станке алмазными дисковыми пилами.

Объем распила составит 5600 п.м керна (с учетом, что первые метры как правило представлены рыхлыми породами, не требующими распиловки).

6.13 Лабораторные работы

В рамках реализации проекта отбор проб горной массы будет осуществляться в объеме до 3 тонн с разведочного участка (точек бурения или траншей). Пробы будут отбираться вручную, строго в пределах лицензионной территории.

Опробование будет проводиться в аккредитованной лаборатории.

Обработка проб

Рядовые пробы, а тем более – валовые технологические пробы имеют вес, измеряемый килограммами или тоннами. Для определения химического, спектрального или минералогического состава и производства других видов аналитических работ требуются лишь небольшие навески материала, не превышающие в большинстве случаев десятков граммов вещества, чаще всего до 100 г. Кроме того, для проведения лабораторных исследований материал проб должен быть мелко раздроблен. Так, для производства минералогического анализа крупность обломков материала не должна превышать 1 мм, для химического или спектрального анализа максимальный размер обломочного материала должен представлять собою пудру (0,07 мм). Поэтому отобранные пробы подлежат предварительному просушиванию, дроблению и сокращению по специально разработанным схемам. Главной задачей обработки проб является такое дробление и сокращение, при котором остаточный (конечный) продукт – лабораторная проба, будет отвечать по содержанию полезных компонентов и вредных примесей содержанию их в исходной руде.

Чтобы достичь этой цели, разрабатываются в каждом конкретном случае схемы обработки проб. Для этого используют разные формулы, из которых в практике геологоразведочных работ в нашей стране одной из самых надёжных и чаще употребляемой является формула Г.О. Чечета:

$$Q = k \times d^2,$$

где Q – надёжный вес сокращённой пробы; k – коэффициент неравномерности распределения оруденения; d – диаметр наиболее крупных частиц (кусков) пробы в мм.

Техника обработки проб. Обработка проб производится с последовательным дроблением материала, рядового и контрольного просеивания, перемешивания и сокращения материала.

Эти процессы могут быть выполнены механическим или ручным способом в зависимости от условий производства и места работ (полевые, стационарные партии, экспедиционные дробилки и т. д.) и имеющихся при этом возможностей.

При проведении поисково-разведочных работ обработка массового количества проб производится в механических дробильных цехах или мастерских.

Измельчение материала проб производится в 3-4 стадии: крупное (до 100-30 мм), среднее (12-5 мм), мелкое (до 0,7 мм) и тонкое (до 0,15-0,07 мм).

Крупное и среднее измельчение производится на щековых дробилках, в которые поступает исходный материал с максимальным размером обломков до 8 см. Среднее измельчение может также производиться вручную в чугунных ступах. Мелкое измельчение производится на валках (валковых мельницах), в которые загружается материал с максимальным размером обломков 10-15 мм, но может осуществляться вручную в ступах мелких и средних размеров (высота 25-30 см, диаметр 15-20 см) пестиком весом от 2 до 5 кг.

Тонкое измельчение производится на дисковых истирателях, шаровых и стержневых мельницах. В эти агрегаты загрузка материала осуществляется с максимальным размером частиц не более 6 мм. Истирание выполняют также на фрикционных столах с максимальной крупностью измельчения 0,83 мм.

Как и при других видах измельчения возможен ручной способ, при котором материал измельчается на чугунных плитах массивным башмаком или валком.

Мелкое измельчение является завершающей стадией измельчения проб для минералогического анализа, тонкое – для химических, спектральных, рентгеноструктурных и других видов аналитических исследований вещества проб.

Грохочение (просеивание) выполняется механическими смесителями или ручным способом. Для механического грохочения используют барабанные или цилиндрические грохоты. Ручное просеивание раздробленного материала производят на колосниковых (материал крупнее 25 мм) или решётчатых (материал мельче 25 мм) грохотах. Просеивание

мелкого и тонкого материала (менее 2,5 мм) производится с применением стандартного набора сит (от 1,5 до 0,06 мм).

Перемешивание производится механическими смесителями или шаровыми мельницами без шаров. Ручное перемешивание выполняется методом кольца и конуса с неоднократным образованием и разворачиванием конуса материала проб в кольцо.

Сокращение может быть механическим на механическом сократителе, позволяющем однократно выполнять двойное сокращение (в 4 раза за один приём) или автоматическим делителем. Ручное сокращение производят методом многократного (не более 3-х при одном дроблении) квартования и объединения материала двух противоположных квадрантов для продолжения обработки по принятой схеме (рис. 4).

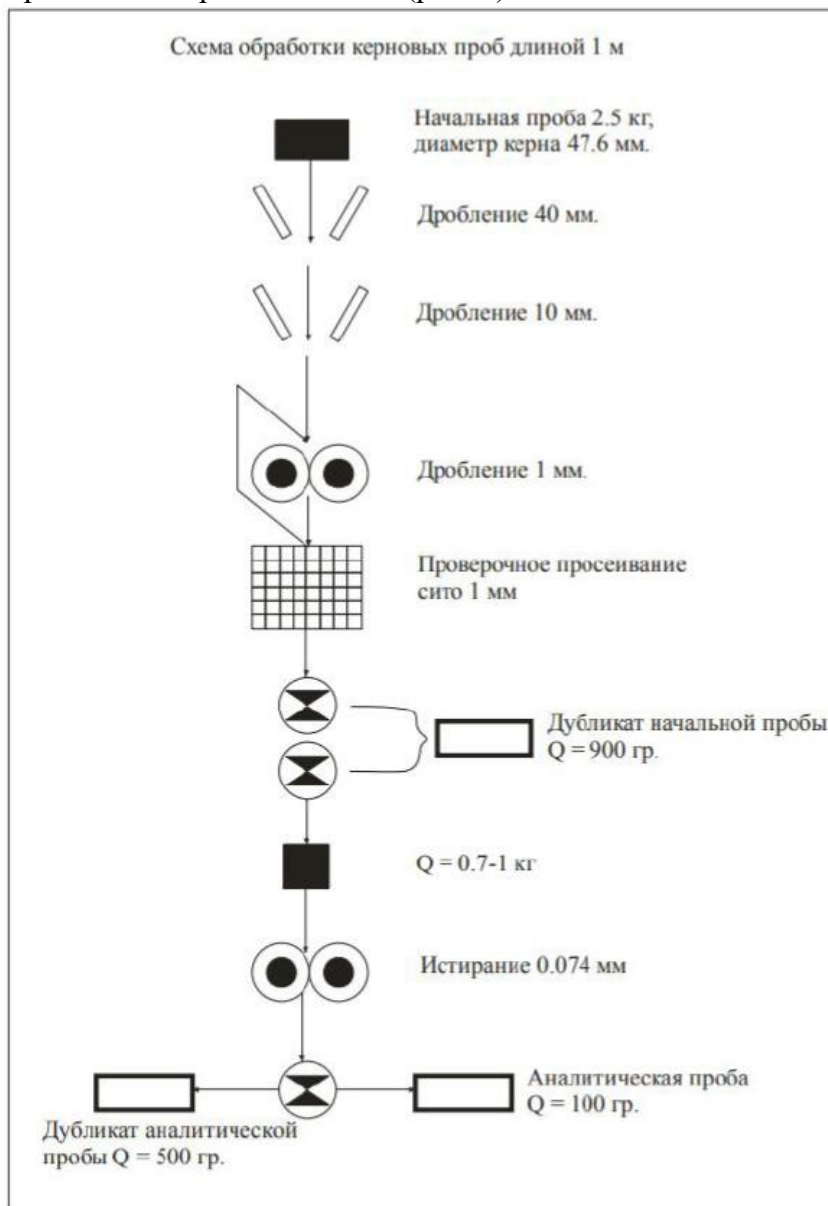


Рис. 4. Схема обработки литогеохимических проб
 Виды и объемы планируемых работ к обработке проб

№ п/п	Виды работ	Единица измерения	Объем
1	Обработка керновых проб (до 8 кг)	проба	5600
2	Обработка геохимических проб (4 кг)	проба	350

6.14 Лабораторно-аналитические исследования

Все химико-аналитические лабораторные работы предполагается выполнять в ТОО «Эко-Нус» г. Караганда, имеющего производственную базу, квалифицированных исполнителей с многолетним рабочим стажем, лицензии на все виды выполняемых работ и Аттестацию, и Аккредитацию на соответствие.

По всем отобранным в процессе полевых работ пробам предусматривается в начале проведение полуколичественного спектрального анализа на 12 элементов (Bi, Pb, Zn, Ba, Ag, As, Cu, Mo, W, Sn, Se, Te) для их разбраковки с последующим выполнением анализов количественными методами по пробам с повышенными содержаниями полезных компонентов. Полуколичественные и количественные виды анализов будут выполняться по методикам, приведенных в нормативных документах с внутрिलाбораторным контролем. Количественные анализы на медь, молибден, цинк, свинец будут выполняться химическим методом, анализы на золото и серебро – атомно-абсорбционным.

Пробы, отобранные из почв и растений, будут направлены на спектральный анализ на 43 элемента. Пробы воды, отобранные из разведочных скважин в процессе выполнения гидрогеологических исследований, будут направлены на полный и сокращенный химический анализы, на анализ по СанПиНу на 57 показателей и на радиометрический анализ.

Технологические исследования окисленных и сульфидных лабораторных технологических проб весов 500 кг предполагается выполнить в Лаборатории технологических исследований ТОО «Центргеоланалит», которая имеет большой опыт выполнения аналогичных работ и квалифицированных исполнителей.

Предусматривается изготовление и минералого-петрографический анализ прозрачных и полированных шлифов, определение физических свойств пород и руд (плотности, магнитной восприимчивости, поляризуемости) и определения физико-механических свойств пород и руд по сокращенной программе (объемная плотность, крепость по Протодьяконову, сопротивление пород сдвигу, сжатию и растяжению, пористость, водопоглощение, коэффициент Пуассона и др.)

Анализы будут выполнены в казахстанских лабораториях, имеющих сертификационные свидетельства и аккредитацию.

На внутренний геологический контроль будет направлено не менее 5% проб в основной лаборатории. Внешний геологический контроль будет осуществляться в сторонней лаборатории и его объем также составит 5% от всех отобранных рядовых проб. При выявлении систематических расхождений между результатами анализов, полученных основной и контролирующей лабораториями, будет проводится арбитражный геологический контроль. Введение каких-либо поправок в результаты рядовых анализов без арбитражного контроля не допускается.

6.15 Камеральные работы

Камеральные работы подразделяются на:

- текущие камеральные работы по обработке полевых материалов;
- предварительно геолога-экономическую оценку всех рудопроявлений по результатам выполненных запроектированных разведочных работ по площади геологического отвода;
- пополнение компьютерной базы данных по материалам проведенных поисковых работ;
- работы по составлению сводного геологического отчета с подсчетом ресурсов по участку работ.

Текущие камеральные работы по обработке полевых материалов геологоразведочных работ предусматриваются на все виды работ. Камеральная обработка полевых материалов геологоразведочных работ будет проводиться согласно методическим инструкциям, разработанных для соответствующих видов работ. По геологическим маршрутам

масштабов 1:2000 и 1:10000 при камеральных работах будет проводиться построение геологических карт масштабов 1:2000 и 1:10000 в компьютерном варианте, написании текста геологического строения изученной территории в масштабе 1:2000 и 1:10000. На картах отразится поверхностная характеристика залегающих здесь различных типов пород, метасоматические изменения, рудные проявления, тектоника, вынесены на карту линии пройденных профилей литогеохимии.

При составлении планов опробования поверхности, на линиях профилей литогеохимии выносятся номера отобранных проб и содержания полезных компонентов с результатами химических анализов.

По результатам полученных содержаний опробования будут отстроены в электронном варианте ореолы рассеивания полезных компонентов. Далее, на них выносятся местоположение отобранных проб и содержание полезных компонентов по результатам спектрального и химического анализа.

Пополнение компьютерной базы данных по материалам проведенных разведочных работ. По завершении геологоразведочных работ будут составлены геологические карты масштаба 1:2000 участка и площади карта ореолов рассеивания полезных компонентов в масштабе 1:2000.

По всем этим материалам создается компьютерная база данных с последующим использованием их для составления технико-экономического обоснования (ТЭО).

Работы по составлению сводного геологического отчета с подсчетом запасов по месторождению. После завершения всех видов поисково-оценочных предусматривается разработка ТЭО промышленных кондиций и составление сводного геологического отчета с подсчетом запасов по категориям P_1 и P_2 и выдачи рекомендаций по дальнейшему направлению работ.

Камеральные работы по составлению сводного отчета будут проводиться согласно требованиям «Инструкции по оформлению отчетов о геологическом изучении недр в Республике Казахстан», утвержденной Председателем Комитета геологии и охраны недр МЭ и МР 21.04.2004г., №69-п; - «Методического руководства по содержанию, оформлению и порядку представления на государственную экспертизу недр материалов по подсчету запасов твердых полезных ископаемых», утвержденного приказом министра МЭ и МР Республики Казахстан 26.12.2008г., №318. Работы по составлению геологического отчета по результатам поисковых работ на площади геологического отвода. После завершения всех видов проектируемых поисковых работ на площади геологического отвода предусматривается составление геологического отчета с предварительной геолого-экономической оценкой и рекомендацией по дальнейшему направлению работ.

7. ОПИСАНИЕ ПЛАНИРУЕМЫХ К ПРИМЕНЕНИЮ НАИЛУЧШИХ ДОСТУПНЫХ ТЕХНОЛОГИЙ – ДЛЯ ОБЪЕКТОВ I КАТЕГОРИИ, ТРЕБУЮЩИХ ПОЛУЧЕНИЯ КОМПЛЕКСНОГО ЭКОЛОГИЧЕСКОГО РАЗРЕШЕНИЯ В СООТВЕТСТВИИ С ПУНКТОМ 1 СТАТЬИ 111 КОДЕКСОМ

Принцип наилучших доступных технологий является основным инструментом при регулировании техногенного воздействия на окружающую среду, целью которого является обеспечение высокого уровня защиты окружающей среды.

Предприятие будет принимать все необходимые предупредительные меры, направленные на предотвращение загрязнения окружающей среды и рациональное использование ресурсов, в частности посредством внедрения наилучших доступных технологий, которые дают возможность обеспечить выполнение экологических требований.

Все применяемое оборудование на объекте будет использоваться строго по назначению. Применяемые технологии являются наиболее доступными в техническом и экономическом плане.

Оператором соблюдается тщательная технологическая регламентация проведения работ по разведке рудопроявлений.

Для соответствия планируемой к применению технологии производства наилучшим доступным технологиям и техническим удельным показателям было произведено обоснование выбора технологического оборудования.

Выбор технологического оборудования выполняется на основе изучения и анализа технических предложений, разработанных фирмами-поставщиками оборудования.

Однако, учитывая, что применяемое оборудование является стандартным для производства добычных работ и незначительно различаются только характеристиками производительности, мощности и качества, обоснование выбора технологического оборудования предприятия не производилось.

Основными критериями, принимаемыми во внимания при выборе марки оборудования, является его экологичность, производительность, минимальные потери сырья, надежность и долговечность.

При реализации намечаемой деятельности будут соблюдаться требования в области применения наилучших доступных техник (Приложение 3 Экологического кодекса РК). Технологические процессы, оборудование, технические способы и методы, применяемые при осуществлении обращения с вскрышными породами.

8. ОПИСАНИЕ РАБОТ ПО ПОСТУТИЛИЗАЦИИ СУЩЕСТВУЮЩИХ ЗДАНИЙ, СТРОЕНИЙ, СООРУЖЕНИЙ, ОБОРУДОВАНИЯ И СПОСОБОВ ИХ ВЫПОЛНЕНИЯ, ЕСЛИ ЭТИ РАБОТЫ НЕОБХОДИМЫ ДЛЯ ЦЕЛЕЙ РЕАЛИЗАЦИИ НАМЕЧАЕМОЙ ДЕЯТЕЛЬНОСТИ

Работы по постутилизации зданий и сооружений будут осуществляться в случае прекращения деятельности предприятия. После проведения разведочных работ на участках, будет проведена рекультивация нарушенных территорий, согласно плану ликвидации последствий недропользования.

9. ИНФОРМАЦИЯ ОБ ОЖИДАЕМЫХ ВИДАХ, ХАРАКТЕРИСТИКАХ И КОЛИЧЕСТВЕ ЭМИССИЙ В ОКРУЖАЮЩУЮ СРЕДУ, ИНЫХ ВРЕДНЫХ АНТРОПОГЕННЫХ ВОЗДЕЙСТВИЯХ НА ОКРУЖАЮЩУЮ СРЕДУ, СВЯЗАННЫХ СО СТРОИТЕЛЬСТВОМ И ЭКСПЛУАТАЦИЕЙ ОБЪЕКТОВ ДЛЯ ОСУЩЕСТВЛЕНИЯ РАССМАТРИВАЕМОЙ ДЕЯТЕЛЬНОСТИ, ВКЛЮЧАЯ ВОЗДЕЙСТВИЕ НА ВОДЫ, АТМОСФЕРНЫЙ ВОЗДУХ, ПОЧВЫ, НЕДРА, А ТАКЖЕ ВИБРАЦИИ, ШУМОВЫЕ, ЭЛЕКТРОМАГНИТНЫЕ, ТЕПЛОВЫЕ И РАДИАЦИОННЫЕ ВОЗДЕЙСТВИЯ

9.1. Характеристика источников выбросов загрязняющих веществ в атмосферу

В период проведения геологоразведочных работ, предусмотренных настоящим Планом разведки, предусматривается 9 неорганизованных источников и 2 организованных источника выбросов загрязняющих веществ в атмосферу:

Нумерация временных источников выбросов принята условно.

Организованные источники загрязнения:

ИЗА 0001 ДЭС = 60 кВт

ИЗА 0002 ДЭС = 60 кВт

Неорганизованные источники загрязнения:

ИЗА 6001 Снятие ПРС

ИЗА 6002 Склад ПРС

ИЗА 6003 Проходка канав

ИЗА 6004 Проходка шурфов

ИЗА 6005 Засыпка канав и шурфов

ИЗА 6006 Рекультивация нарушенных земель

ИЗА 6007 Пыление при движении автоспецтехники

ИЗА 6008 Буровые работы

Данные источники выбросов функционируют только в период геологоразведки, впоследствии – исключаются.

Дизельная электростанция мощностью 60 кВт (ИЗА 0001 - ИЗА 0002).

Дизельная электростанция, оборудованная несколькими электрическими генераторами с приводом от дизельного двигателя внутреннего сгорания. Производительность – 60 кВт. Расход 5 тонн/год. При работе дизельной электростанции выделяются азота окислы, серы диоксид, углерода оксид, углеводород, бенз-а-пирен, формальдегид, сажа.

Снятие почвенно-растительного слоя (ПРС) (ИЗА 6001).

Снятие почвенно-растительного слоя осуществляется механизированным способом с применением бульдозеров и экскаваторов. Толщина снимаемого слоя определяется по результатам инженерно-геологических изысканий и составляет в среднем 20–40 см. Работы выполняются послойно с соблюдением требований по сохранению структуры почвы и предотвращению её уплотнения. Общий объем снимаемого ПРС с полигона – 2548 м³. При снятии ПРС происходит выделение пыли неорганической 70-20 % двуокиси кремния.

Склад ПРС (ИЗА 6002).

Перед началом горнопроходческих работ проектируется снятие почвенно-плодородного слоя по всей длине канав, со складированием его в непосредственной близости от места проведения горных работ для дальнейшей рекультивации нарушенных земель. Склад формируются высотой не более 2 м для предотвращения уплотнения и деградации почвы. Площадь склада S = 50 м². При хранении ПРС происходит выделение пыли неорганической 70-20 % двуокиси кремния.

Проходка канав (ИЗА 6003).

Проходка канав осуществляется механизированным способом с применением экскаваторов, бульдозеров и при необходимости ручного труда на труднодоступных участках. Проходка канав будет осуществляться в породах III-V категории. Сечение канав предусматривается в следующих пределах: ширина по полотну -1,0 м; ширина по верху - 1,0 м; средняя глубина – 2,5 м. При проходке канав происходит выделение пыли неорганической 70-20 % двуокиси кремния.

Проходка шурфов (ИЗА 6004)

Проходка шурфов осуществляется механизированным способом с применением экскаваторов, бульдозеров и при необходимости ручного труда на труднодоступных участках. Проходка канав будет осуществляться в породах III-V категории. При проходке шурфов происходит выделение пыли неорганической 70-20 % двуокиси кремния.

Засыпка канав и шурфов (ИЗА 6005)

По окончании разведочных работ канавы засыпаются снятым ПРС с последующим возвращением плодородного слоя почвы. Суммарное количество материала - 11648 т/год. При засыпке канав происходит выделение пыли неорганической 70-20 % двуокиси кремния.

Рекультивация нарушенных земель (ИЗА 6006)

Рекультивация нарушенных земель проводится после завершения геологоразведочных работ с целью восстановления природного ландшафта, плодородия почв. Проведение технического этапа рекультивации, осуществляется с помощью бульдозера и включает в себя следующие виды работ: засыпку разведочных канав, вскрышными породами; планировку поверхности с приданием рельефу естественного уклона; равномерное распределение ранее снятого почвенно-растительного слоя по рекультивируемой территории; уплотнение и выравнивание поверхности для предотвращения эрозионных процессов. Суммарное количество материала - 11648 т/год. При рекультивации происходит выделение пыли неорганической 70-20 % двуокиси кремния.

Пыление при движении автоспецтехники (ИЗА 6007)

В процессе проведения геологоразведочных работ источником неорганизованных выбросов загрязняющих веществ в атмосферный воздух является пылеобразование при движении автоспецтехники по временным технологическим дорогам и площадкам. Пыление обусловлено взаимодействием колес транспортных средств с грунтовым покрытием, особенно в сухой и ветреной погоде. Число автомашин, работающих в карьере 5 шт. Средняя протяженность 1 ходки в пределах участка - 20 км. Средняя грузоподъемность единицы автотранспорта - 5 тонн. При движении автоспецтехники происходит выделение пыли неорганической 70-20 % двуокиси кремния.

Буровые работы (ИЗА 6008)

Поисковое и разведочное бурение будет производиться колонковым способом буровыми станками типа СБШ-320. "Чистое" время работы одного станка данного типа - 1080 час/год. Общее количество работающих буровых станков данного типа - 2 шт. Средняя объемная производительность бурового станка - 16 м³/час. При проведении буровых работ происходит выделение пыли неорганической 70-20 % двуокиси кремния.

Выбросы от ДВС автоспецтехники (ИЗА 6009)

При проведении разведочных работ будет задействована автоспецтехника в количестве 6 ед.

Согласно пункту 17 статьи 202 ЭК РК нормативы эмиссий от передвижных источников (автотранспорт, спецтехника и т.д.) выбросов загрязняющих веществ в атмосферу не устанавливаются. Платежи за выбросы от передвижных источников производятся исходя из фактически использованного предприятием дизельного топлива.

Перечень загрязняющих веществ выбрасываемых в атмосферный воздух

Перечень загрязняющих веществ, выбрасываемых в атмосферу источниками выбросов, а также предельно-допустимые концентрации (ПДК) в атмосферном воздухе населённых мест приведены в таблице 3.1.

ЭРА v4.0 ТОО "BLT PROJECT"

Таблица 3.1.

Перечень загрязняющих веществ, выбрасываемых в атмосферу
на период разведочных работ с 2026 по 2028 года

Шетский р-н, Карагандинская обл, уч. Асатовский, 4 блока

Код ЗВ	Наименование загрязняющего вещества	ЭНК, мг/м3	ПДК максимальная разовая, мг/м3	ПДК среднесуточная, мг/м3	ОБУВ, мг/м3	Класс опасности ЗВ	Выброс вещества с учетом очистки, г/с	Выброс вещества с учетом очистки, т/год (М)	Значение М/ЭНК
1	2	3	4	5	6	7	8	9	10
0301	Азота (IV) диоксид (Азота диоксид) (4)		0.2	0.04		2	0.27466666667	0.344	8.6
0304	Азот (II) оксид (Азота оксид) (6)		0.4	0.06		3	0.04463333333	0.0559	0.93166667
0328	Углерод (Сажа, Углерод черный) (583)		0.15	0.05		3	0.02333333333	0.03	0.6
0330	Сера диоксид (Ангидрид сернистый, Сернистый газ, Сера (IV) оксид) (516)		0.5	0.05		3	0.03666666667	0.045	0.9
0337	Углерод оксид (Окись углерода, Угарный газ) (584)		5	3		4	0.24	0.3	0.1
0703	Бенз/а/пирен (3,4-Бензпирен) (54)			0.000001		1	0.00000043333	0.00000055	0.55
1325	Формальдегид (Метаналь) (609)		0.05	0.01		2	0.005	0.006	0.6
2754	Алканы C12-19 /в пересчете на C/ (Углеводороды предельные C12-C19 (в пересчете на C); Растворитель РПК-265П) (10)		1			4	0.12	0.15	0.15
2908	Пыль неорганическая, содержащая двуокись кремния в %: 70-20 (шамот, цемент, пыль цементного производства - глина, глинистый сланец, доменный шлак, песок, клинкер, зола, кремнезем, зола углей казахстанских месторождений) (494)		0.3	0.1		3	0.7723	1.966917	19.66917
В С Е Г О :							1.51660043333	2.89781755	32.1008367
Примечания: 1. В колонке 9: "М" - выброс ЗВ, т/год; при отсутствии ЭНК используется ПДКс.с. или (при отсутствии ПДКс.с.) ПДКм.р. или (при отсутствии ПДКм.р.) ОБУВ									
2. Способ сортировки: по возрастанию кода ЗВ (колонка 1)									

9.1.1. Оценка воздействия на состояние атмосферного воздуха

Нормативы допустимых выбросов устанавливаются для отдельного стационарного источника и (или) совокупности стационарных источников, входящих в состав объекта I или II категории, расчетным путем с применением метода моделирования рассеивания приземных концентраций загрязняющих веществ с таким условием, чтобы общая нагрузка на атмосферный воздух в пределах области воздействия не приводила к нарушению установленных экологических нормативов качества окружающей среды или целевых показателей качества окружающей среды.

Областью воздействия является территория (акватория), подверженная антропогенной нагрузке и определенная путем моделирования рассеивания приземных концентраций загрязняющих веществ.

Для совокупности стационарных источников область воздействия рассчитывается как сумма областей воздействия отдельных стационарных источников выбросов. Расчет уровня загрязнения атмосферы выполнен с использованием программы ПК «ЭРА»). Программа позволяет по данным об ИЗА, выбросе ЗВ и условиях местности рассчитывать разовые (осредненные за 20–30 минутный интервал времени) содержания ЗВ в приземном слое атмосферы.

Расчеты рассеивания ЗВ в атмосфере и уровня загрязнения воздуха в приземной зоне выполнены для теплого периода года, при котором наиболее неблагоприятные условия для рассеивания ЗВ в атмосфере.

Для более удобного анализа результатов расчета содержание ЗВ в приземном слое атмосферного воздуха определено в долях ПДК.

При этом использованы максимальные разовые значения ПДК. При их отсутствии использованы среднесуточные значения ПДК, а при их отсутствии — значения ОБУВ. Расчет рассеивания загрязняющих веществ произведен с учетом фоновое загрязнение района размещения объекта.

Нормативы допустимых выбросов устанавливаются с таким условием, чтобы общая нагрузка на атмосферный воздух в пределах области воздействия не приводила к нарушению установленных экологических нормативов качества окружающей среды или целевых показателей качества окружающей среды, а также на территории ближайшей жилой зоны, расчетные максимально разовые концентрации загрязняющих веществ в приземном слое атмосферного воздуха не превышали соответствующие экологические нормативы качества с учетом фоновых концентраций.

При нормировании допустимых выбросов осуществляется оценка достаточности области воздействия объекта. Граница области воздействия на атмосферный воздух объекта определяется как проекция замкнутой линии на местности, ограничивающая область, за границей которого соблюдаются установленные экологические нормативы качества и/или целевые показатели качества окружающей среды с учетом индивидуального вклада объекта в общую нагрузку на атмосферный воздух ($C_{\text{пр}}/C_{\text{зв}} \leq 1$).

До утверждения экологических нормативов качества применяются гигиенические нормативы, утвержденные государственным органом в сфере санитарно-эпидемиологического благополучия населения в соответствии с законодательством Республики Казахстан в области здравоохранения.

В качестве гигиенических нормативов для атмосферного воздуха населенных мест в целях нормирования выбросов в атмосферу принимаются значения предельно допустимых максимально-разовых концентраций потенциально-опасных химических веществ (ПДКм.р.), в случае отсутствия ПДКм.р. принимаются значения ориентировочно безопасных уровней воздействия потенциально-опасных химических веществ (ОБУВ).

Пределы области воздействия на графических материалах (генеральный план города, схема территориального планирования, топографическая карта, ситуационная схема) территории объекта воздействия обозначаются условными обозначениями.

С целью оценки современного состояния атмосферного воздуха в районе расположения Комплекса по переработке отходов проводится мониторинг по изучению

загрязнения, путем измерения приземных концентраций загрязняющих веществ в свободной атмосфере.

Анализ результатов расчетов рассеивания ЗВ показал, что превышения расчетных максимальных концентраций загрязняющих веществ над значениями ПДК_{м.р.}, установленными для воздуха населенных мест на границе санитарно-защитной и жилой зоны не наблюдается, то есть нормативное качество воздуха обеспечивается.

Определенная путем моделирования рассеивания приземных концентраций загрязняющих веществ область воздействия, гарантируют, что при расчете по любому загрязняющему веществу или группе суммации, ПДК находится внутри области, ограниченной этой изолинией. Область воздействия, определенная по результатам материалов проведенной оценки воздействия на атмосферный воздух принята равной 50 м от крайнего источника до предела воздействия.

Пределы области воздействия предприятия обеспечивают наибольшую безопасность, за границей которой соблюдаются установленные предельно допустимые концентрации.

Предприятием будет обеспечено содержание вредных веществ в воздухе рабочей зоны, в атмосферном воздухе в соответствии с требованием Гигиенических нормативов к атмосферному воздуху в городских и сельских населенных пунктах, на территориях промышленных организаций, утвержденных приказом Министра здравоохранения Республики Казахстан от 2 августа 2022 года № КР ДСМ-70 на всех этапах работы.

Таблица 4.1 – Сводная таблица результатов расчетов при проведении разведочных работ на участке Асатовский 4 блока

СВОДНАЯ ТАБЛИЦА РЕЗУЛЬТАТОВ РАСЧЕТОВ

Код ЗВ	Наименование загрязняющих веществ и состав групп суммаций	РП	Граница области возд.	Колич ИЗА	ПДК (ОБУВ) мг/м3	ПДКсс мг/м3	Класс опасн
0301	Азота (IV) диоксид (Азота диоксид) (4)	0.012572	0.028664	2	0.2000000	0.0400000	2
0304	Азот (II) оксид (Азота оксид) (6)	0.001021	0.002329	2	0.4000000	0.0600000	3
0328	Углерод (Сажа, Углерод черный) (583)	0.000491	0.001725	2	0.1500000	0.0500000	3
0330	Сера диоксид (Ангидрид сернистый, Сернистый газ, Сера (IV) оксид) (516)	0.000671	0.001531	2	0.5000000	0.0500000	3
0337	Углерод оксид (Окись углерода, Угарный газ) (584)	0.000439	0.001002	2	5.0000000	3.0000000	4
0703	Бенз/а/пирен (3,4-Бензпирен) (54)	0.000137	0.000481	2	0.0000100*	0.0000010	1
1325	Формальдегид (Метаналь) (609)	0.000915	0.002087	2	0.0500000	0.0100000	2
2754	Алканы C12-19 /в пересчете на C/ (Углеводороды предельные C12-C19 (в пересчете на C); Растворитель РПК-265П) (10)	0.001098	0.002505	2	1.0000000	0.1000000*	4
2908	Пыль неорганическая, содержащая двуокись кремния в %: 70-20 (шамот, цемент, пыль цементного производства - глина, глинистый сланец, доменный шлак, песок, клинкер, зола, кремнезем, зола углей казахстанских месторождений) (494)	0.030208	0.080615	8	0.3000000	0.1000000	3
07	0301 + 0330	0.013243	0.030194	2			

Примечания:

1. Таблица отсортирована по увеличению значений по коду загрязняющих веществ
2. "Звездочка" (*) в графе "ПДК_{м.р.}(ОБУВ)" означает, что соответствующее значение взято как 10ПДК_{сс}.
3. "Звездочка" (*) в графе "ПДК_{сс}" означает, что соответствующее значение взято как ПДК_{м.р.}/10.
4. Значения максимальной из разовых концентраций в графах "РП" (по расчетному прямоугольнику), на границе области воздействия приведены в долях ПДК_{м.р.}.

Перечень источников, дающих наибольшие вклады в уровень загрязнения

Шетский р-н, Карагандинская обл, уч. Асатовский, 4 блока

Код вещества / группы суммации	Наименование вещества	Расчетная максимальная приземная концентрация (общая и без учета фона) доля ПДК / мг/м3		Координаты точек с максимальной приземной конц.		Источники, дающие наибольший вклад в макс. концентрацию			Принадлежность источника (производство, цех, участок)	
		в жилой зоне	В пределах зоны воздействия	в жилой зоне X/Y	В пределах зоны воздействия X/Y	N ист.	% вклада			
							ЖЗ	Область воздействия		
1	2	3	4	5	6	7	8	9	10	
1. Существующее положение (2026 год.)										
Загрязняющие вещества:										
2908	Пыль неорганическая, содержащая двуокись кремния в %: 70-20 (шамот, цемент, пыль цементного производства - глина, глинистый сланец, доменный шлак, песок, клинкер, зола, кремнезем, зола углей казахстанских месторождений) (494)	0.0806153	0.0241846		32602/ 41452	6001 6004		94.4 1.6	производство: Разведочная площадка производство: Разведочная площадка	
2. Перспектива (НДВ)										
Загрязняющие вещества:										
2908	Пыль неорганическая, содержащая двуокись кремния в %: 70-20 (шамот, цемент, пыль цементного производства - глина, глинистый сланец, доменный шлак, песок, клинкер, зола, кремнезем, зола углей казахстанских месторождений) (494)	0.0806153	0.0241846		32602/ 41452	6001 6004		94.4 1.6	производство: Разведочная площадка производство: Разведочная площадка	

9.1.2. Предложения по нормативам допустимых выбросов в атмосферу

На основании результатов расчета рассеивания в атмосфере максимальных приземных концентраций составлен перечень загрязняющих веществ для каждого источника загрязнения атмосферы, выбросы которых предложены в качестве нормативов допустимых выбросов.

Нормативы допустимых выбросов устанавливаются для каждого загрязняющего вещества, включенного в перечень загрязняющих веществ, в виде:

- 1) массовой концентрации загрязняющего вещества;
- 2) скорости массового потока загрязняющего вещества.

Предложенные нормативы допустимых выбросов приведены в таблице 3.6

Нормативы выбросов загрязняющих веществ в атмосферу по объекту

Шетский р-н, Карагандинская обл, уч. Асатовкий, 4 блока

Производство цех, участок	Но- мер ис- точ- ника	Нормативы выбросов загрязняющих веществ						год дос- тиже ния НДВ
		существующее положение на 2026 год		На период разведочных работ Начало начало 2 квартал 2026 г. и окончание 21 ноября 2028г.		Н Д В		
		г/с	т/год	г/с	т/год	г/с	т/год	
Код и наименование загрязняющего вещества	выб- роса	г/с	т/год	г/с	т/год	г/с	т/год	НДВ
1	2	3	4	5	6	7	8	9
Организованные источники								
(0301) Азота (IV) диоксид (Азота диоксид) (4)								
Разведочная площадка	0001			0.13733333333	0.172	0.13733333333	0.172	2026
	0002			0.13733333333	0.172	0.13733333333	0.172	2026
Итого				0.27466666667	0.344	0.27466666667	0.344	
(0304) Азот (II) оксид (Азота оксид) (6)								
Разведочная площадка	0001			0.02231666667	0.02795	0.02231666667	0.02795	2026
	0002			0.02231666667	0.02795	0.02231666667	0.02795	2026
Итого				0.04463333333	0.0559	0.04463333333	0.0559	
(0328) Углерод (Сажа, Углерод черный) (583)								
Разведочная площадка	0001			0.01166666667	0.015	0.01166666667	0.015	2026
	0002			0.01166666667	0.015	0.01166666667	0.015	2026
Итого				0.02333333333	0.03	0.02333333333	0.03	
(0330) Сера диоксид (Ангидрид сернистый, Сернистый газ, Сера (IV) оксид) (516)								
Разведочная площадка	0001			0.01833333333	0.0225	0.01833333333	0.0225	2026
	0002			0.01833333333	0.0225	0.01833333333	0.0225	2026
Итого				0.03666666667	0.045	0.03666666667	0.045	
(0337) Углерод оксид (Окись углерода, Угарный газ) (584)								
Разведочная площадка	0001			0.12	0.15	0.12	0.15	2026
	0002			0.12	0.15	0.12	0.15	2026
Итого				0.24	0.3	0.24	0.3	
(0703) Бенз/а/пирен (3,4-Бензпирен) (54)								
Разведочная площадка	0001			0.00000021667	0.000000275	0.00000021667	0.000000275	2026

ЭРА v3.0 ТОО "BLT PROJECT"

Таблица 3.6

Нормативы выбросов загрязняющих веществ в атмосферу по объекту

Шетский р-н, Карагандинская обл, уч. Асатовкий, 4 блока

1	2	3	4	5	6	7	8	9
	0002			0.00000021667	0.000000275	0.00000021667	0.000000275	2026
Итого				0.00000043333	0.00000055	0.00000043333	0.00000055	
(1325) Формальдегид (Метаналь) (609)								
Разведочная площадка	0001			0.0025	0.003	0.0025	0.003	2026
	0002			0.0025	0.003	0.0025	0.003	2026
Итого				0.005	0.006	0.005	0.006	
(2754) Алканы C12-19 /в пересчете на C/ (Углеводороды предельные C12-C19 (в пересчете(10								
Разведочная площадка	0001			0.06	0.075	0.06	0.075	2026
	0002			0.06	0.075	0.06	0.075	2026
Итого				0.12	0.15	0.12	0.15	
Итого по организованным источникам:				0.74430043334	0.93090055	0.74430043334	0.93090055	
Неорганизованные источники								
(2908) Пыль неорганическая, содержащая двуокись кремния в %: 70-20 (шамот, цемент, (494)								
Разведочная площадка	6001			0.531	0.153	0.531	0.153	2026
	6002			0.02465	0.2004	0.02465	0.2004	2026
	6003			0.01587	0.051969	0.01587	0.051969	2026
	6004			0.0397	0.185348	0.0397	0.185348	2026
	6005			0.00992	0.0978	0.00992	0.0978	2026
	6006			0.0496	0.489	0.0496	0.489	2026
	6007			0.02256	0.1754	0.02256	0.1754	2026
	6008			0.079	0.614	0.079	0.614	2026
Итого				0.7723	1.966917	0.7723	1.966917	
Итого по неорганизованным источникам:				0.7723	1.966917	0.7723	1.966917	
Всего по объекту:				1.51660043333	2.89781755	1.51660043333	2.89781755	

9.1.3. Характеристика санитарно-защитной зоны

Санитарно-защитная зона устанавливается с целью обеспечения безопасности населения, размер которой обеспечивает уменьшение воздействия загрязнения на атмосферный воздух (химического, биологического, физического) до значений, установленных гигиеническими нормативами, а для предприятий I и II класса опасности – как до значений, установленных гигиеническими нормативами, так и до величин приемлемого риска для здоровья населения. По своему функциональному назначению СЗЗ является защитным барьером, обеспечивающим уровень безопасности населения при эксплуатации объекта в штатном режиме.

Согласно Санитарно-эпидемиологических требований к санитарно-защитным зонам объектов, являющихся объектами воздействия на среду обитания и здоровье человека», Приказ и.о. Министра здравоохранения Республики Казахстан от 11 января 2022 года № ҚР ДСМ-2 санитарно-защитная зона при проведении разведки твердых полезных ископаемых не устанавливается. Объект классификации не подлежит.

Вырубка древесно-кустарниковой растительности проектом не предусмотрена.

Воздействие физических факторов производства (шум, вибрация, ЭМИ, ионизирующие излучения) на изменение размеров санитарно-защитной зоны влияния не окажут.

Лесов, сельскохозяйственных угодий, граничащих с территорией предприятия, нет. Санитарно-профилактических учреждений, зон отдыха, медицинских учреждений и охраняемых законом объектов (памятники архитектуры и др.) в районе размещения участка нет.

9.1.4. Мероприятия по регулированию выбросов при неблагоприятных метеорологических условиях (НМУ)

В период неблагоприятных метеорологических условий, то есть при поднятой инверсии выше источника, туманах, предприятия должны осуществлять временные мероприятия по дополнительному снижению выбросов в атмосферу.

Мероприятия выполняются после получения от органов Казгидромета заблаговременного предупреждения. В состав предупреждения входят:

- ожидаемая длительность особо неблагоприятных метеорологических условий;
- ожидаемая кратность увеличения приземных концентраций по отношению к фактической.

В зависимости от ожидаемой кратности увеличения приземных концентраций вводят в действие мероприятия 1, 2 или 3-ей группы.

Мероприятия 1-ой группы - меры организованного характера, не требующие существенных затрат и не приводящие к снижению объемов производства, позволяют обеспечить снижение выбросов на 10-20%. Они включают в себя: обеспечение бесперебойной работы пылеулавливающих и газоулавливающих установок, не допуская их отключение на профилактические работы, ревизию, ремонты; усиление контроля за соблюдением технологического режима, не допуская работы оборудования на форсированных режимах; в случаях, когда начало планово-принудительно ремонта технологического оборудования достаточно близко совпадает с наступлением НМУ, приурочить остановку оборудования к этому сроку.

Мероприятия 2-ой группы связаны с созданием дополнительных установок и разработкой специальных режимов работ технологического оборудования, дополнительных газоочистных устройств временного действия. Выполнение мероприятий по второму режиму должно временно сократить выбросы на 20-30%.

Мероприятия 3-ей группы связаны со снижением объемов производства и должны обеспечить временное сокращение выбросов на 40-60%. Мероприятия по НМУ необходимо проводить только на тех объектах, в зоне влияния которых находится населенный пункт, где объявлен режим НМУ.

Мероприятия по НМУ будут носить организационный характер, для 1-го режима без снижения мощности добычи.

Согласно «Методических указаний регулирования выбросов при неблагоприятных метеорологических условиях», РД 52.04.52-85 в проекте разработан план мероприятий по снижению выбросов при наступлении неблагоприятных метеорологических условий на I и II режимы работы предприятия. Главное условие: выполнение мероприятий при НМУ не должно приводить к нарушению единых технологических процессов, следствием которого могут явиться аварийные ситуации. Исходя из специфики работы данного предприятия, предложен следующий план мероприятий:

по I режиму работы:

Осуществление организационных мероприятий, связанных с контролем работы всех технологических процессов и оборудования.

При I режиме НМУ необходимо контролировать процессы перегрузки руды и запретить интенсификацию работы спецтехники (экскаваторов и погрузчика). В результате выполнения этого мероприятия снизится объем выхлопных газов от спецтехники, а также выделение пыли от карьера.

Мероприятия по I режиму работы позволяют сократить концентрации загрязняющих веществ в атмосфере примерно на 15 %.

по II режиму работы:

Мероприятия по II режиму работы помимо мероприятий организационно-технического характера предусматривают мероприятия, требующие снижения интенсивности работы оборудования:

- ограничение погрузочно-разгрузочных работ; - не производить взрывные работы;
- не производить буровые работы;
- ограничение использования движения автотранспорта.

Ограничение погрузочно-разгрузочных работ и движения автотранспорта подразумевает снижение производительности перегрузки ОПИ, операций налива и топлива, снижение количества одновременно работающего оборудования на площадках перегрузки ОПИ.

Мероприятия по II режиму НМУ приведут к необходимому сокращению приземных концентраций.

Для эффективного предотвращения повышений уровня загрязнения воздуха в периоды НМУ следует, в первую очередь, сократить низкие, рассредоточенные, холодные выбросы (в местах пересыпок и перевалок при погрузочно-разгрузочных работах).

Все предложенные мероприятия позволят не допустить в периоды НМУ возникновения высоких уровней загрязнения атмосферы при заблаговременном прогнозировании таких условий и своевременное сокращение выбросов вредных веществ в атмосферу.

В соответствии с РД 52.04.52-85 «Методические указания по регулированию выбросов при неблагоприятных метеорологических условиях» проектом не предусматриваются мероприятия по сокращению выбросов вредных веществ в атмосферу на период НМУ, так как в районе расположения промплощадки месторождения отсутствуют территориальные посты наблюдения РГП «Казгидромет», и промплощадка не входит в систему оповещения о наступлении НМУ.

9.1.5. Мероприятия по охране атмосферного воздуха

Для снижения загрязненности воздуха до санитарных норм предусматривается комплекс инженерно-технических мероприятий по борьбе с пылью и газами.

Предприятие не оказывает существенного влияния на уровень загрязнения атмосферного воздуха в селитебной зоне района, поэтому настоящим разделом предусматриваются только профилактические мероприятия с целью соблюдения нормативов ПДВ:

- при перевозке твердых и пылящих материалов транспортное средство обеспечивается защитным пологом;
- ремонт и наладка режима работы оборудования;
- регулярное техническое обслуживание техники;
- своевременное устранение неполадок и сбоев в работе оборудования;

- соблюдение технологического регламента работы предприятия;
- недопущение аварийных выбросов и увеличения эмиссий загрязняющих веществ в атмосферу;
- оптимизация технологических процессов производства за счет снижения времени простоя и работы оборудования «в холостую», а также за счет неполной загрузки применяемой техники и оборудования, обеспечивая тем самым снижение выбросов загрязняющих веществ в атмосферу;
- пылеподавление водой на дорогах и забоях в теплое время года при ведении транспортных и горных работ.
- особый контроль работы всех технологических процессов и оборудования;
- запрещение работы оборудования на форсированном режиме;
- орошение территории водой с целью пылеподавления.

Возможные выбросы в ходе эксплуатации будут контролироваться в процессе производственного экологического мониторинга, предусматривающей следующие меры:

- регулярный техосмотр имеющегося оборудования;
- своевременный вывоз и утилизация образующихся отходов.

В целях снижения выбросов загрязняющих веществ в атмосферу необходимо соблюдать следующие мероприятия:

– исключения пыления с автомобильной дороги (с колес и др.) и защиты почвенных ресурсов предусмотреть дороги с организацией пылеподавления. Кроме того, предусмотреть мероприятия по пылеподавлению при выполнении земляных работ.

– организация пылеподавления способом орошения пылящих поверхностей.

– при перевозке твердых и пылевидных отходов транспортное средство обеспечивается защитной пленкой или укрывным материалом согласно п. 23 санитарных правил «Санитарно-эпидемиологические требования к сбору, использованию, применению, обезвреживанию, транспортировке, хранению и захоронению отходов производства и потребления», утвержд. приказом и.о. Министра здравоохранения РК от 25 декабря 2020 года №ҚР ДСМ-331/2020.

– организация а/дорог для транспортировки руды, оборудования, отходов, и др. грузов вне населенных пунктов.

9.1.6. Обоснование платы за эмиссии в окружающую среду

Согласно Экологическому кодексу РК лимиты на эмиссии в окружающую среду – это нормативный объем эмиссий в окружающую среду, устанавливаемый на определенный срок.

Плата за эмиссии в окружающую среду устанавливается налоговым законодательством РК. Плата за эмиссии в окружающую среду взимается за эмиссии в окружающую среду в порядке специального природопользования.

Специальное природопользование осуществляется на основании экологического разрешения, выдаваемого уполномоченным государственным органом в области охраны окружающей среды.

Ставки платы определяются исходя из размера месячного расчетного показателя (МРП), установленного законом о республиканском бюджете на соответствующий финансовый год, с учетом положений статьи 495 Налогового Кодекса РК.

Следовательно, плата за выбросы загрязняющих веществ в атмосферу от стационарных источников, будет определяться по следующей формуле:

$$П = (M_i \times K_i) \times P,$$

где M_i – приведенный годовой лимит выброса загрязняющих веществ, размещения отходов в i -ом году, т/год;

K_i – ставка платы за 1 тонну (МРП), согласно п. 2 статьи 495 НК РК;

P – 1 МРП на 2026 год составляет 4325 тенге.

Расчет платы представлен в таблице 9.1.6.1

Таблица 9.1.6.1 – Расчет платы за эмиссии

Наименование загрязняющего вещества	Выброс вещества с учетом очистки, т/год, (М)	МРП, тенге	Ставка платы за 1 тонну (МРП)	Плата за выбросы, тенге
1	2	3	4	5
Окислы азота	0,3999	4325	20	34 591,35
Углерод (Сажа, Углерод черный) (583)	0,03	4325	24	3 114,00
Окислы серы	0,045	4325	20	3 892,50
Окислы углерода	0,3	4325	0,32	415,20
Бенз/а/пирен (3,4-Бензпирен) (54)	5,5000000E-07	4325	996,6	2,37
Формальдегид (Метаналь) (609)	0,006	4325	332	8 615,40
Углеводороды	0,15	4325	0,32	207,60
Пыль и зола	1,96691700000	4325	10	85 069,16
В С Е Г О :	2,89781755			135 907,58

9.1.7. Контроль над соблюдением нормативов НДВ на предприятии

Оценка эффективности производственного процесса в рамках контроля за состоянием атмосферного воздуха осуществляется на основе измерений и (или) на основе расчетов уровня эмиссий в окружающую среду, вредных производственных факторов, а также фактического объема потребления природных, энергетических и иных ресурсов.

На период эксплуатации объекта контроль за выбросами загрязняющих веществ будет проводиться расчетным путем, с учетом фактических показателей работ.

Контроль токсичности выхлопных газов спецтехники и автотранспорта проводится при проведении технического осмотра в установленном порядке.

На предприятии мониторинг компонентов окружающей среды будет проводиться в соответствии с Программой производственного экологического контроля.

План-график контроля над соблюдением нормативов НДВ в атмосферу на источниках выбросов представлен в [таблице 3.10](#)

Также необходимо производить замеры шума и вибрации в рабочей зоне, на границе СЗЗ и жилой зоны. Источники ионизирующего излучения на территории отсутствуют.

П л а н - г р а ф и к
контроля на объекте за соблюдением нормативов допустимых выбросов на источниках выбросов
на период 2026-2028 года

Шетский р-н, Карагандинская обл, уч. Асатовский, 4 блока

N источника	Производство, цех, участок.	Контролируемое вещество	Периодичность	Норматив допустимых выбросов		Кем осуществляется контроль	Методика проведения контроля	
				г/с	мг/м3			
1	2	3	5	6	7	8	9	
0001	Разведочная площадка	Азота (IV) диоксид (Азота диоксид) (4)	1 раз/кварт	0.137333333333	1779.18484	Отдел экологии предприятия	0001	
		Азот (II) оксид (Азота оксид) (6)	1 раз/кварт	0.02231666667	289.117536		Отдел экологии предприятия	0001
		Углерод (Сажа, Углерод черный) (583)	1 раз/кварт	0.01166666667	151.144343		Отдел экологии предприятия	0001
		Сера диоксид (Ангидрид сернистый, Сернистый газ, Сера (IV) оксид) (516)	1 раз/кварт	0.018333333333	237.512539		Отдел экологии предприятия	0001
		Углерод оксид (Окись углерода, Угарный газ) (584)	1 раз/кварт	0.12	1554.62753		Отдел экологии предприятия	0001
		Бенз/а/пирен (3,4-Бензпирен) (54)	1 раз/кварт	0.00000021667	0.00280697		Отдел экологии предприятия	0001
		Формальдегид (Метаналь) (609)	1 раз/кварт	0.0025	32.3880735		Отдел экологии предприятия	0001
0002	Разведочная площадка	Алканы C12-19 /в пересчете на C/ (Углеводороды предельные C12-C19 (в пересчете на C); Растворитель РПК-265П) (10)	1 раз/кварт	0.06	777.313764	Отдел экологии предприятия	0001	
		Азота (IV) диоксид (Азота диоксид) (4)	1 раз/кварт	0.137333333333	1779.18484	Отдел экологии предприятия	0001	
		Азот (II) оксид (Азота оксид) (6)	1 раз/кварт	0.02231666667	289.117536	Отдел экологии предприятия	0001	
		Углерод (Сажа, Углерод черный) (583)	1 раз/кварт	0.01166666667	151.144343	Отдел экологии предприятия	0001	

П л а н - г р а ф и к
контроля на объекте за соблюдением нормативов допустимых выбросов на источниках выбросов
на период 2026-2028 года

Шетский р-н, Карагандинская обл, уч. Асатовкий, 4 блока

1	2	3	5	6	7	8	9
6001	Разведочная площадка	Сера диоксид (Ангидрид сернистый, Сернистый газ, Сера (IV) оксид) (516)	1 раз/ квартал	0.01833333333	237.512539	Отдел экологии предприятия	0001
		Углерод оксид (Окись углерода, Угарный газ) (584)	1 раз/ квартал	0.12	1554.62753		0001
		Бенз/а/пирен (3,4-Бензпирен) (54)	1 раз/ квартал	0.00000021667	0.00280697		0001
		Формальдегид (Метаналь) (609)	1 раз/ квартал	0.0025	32.3880735		0001
		Алканы C12-19 /в пересчете на C/ (Углеводороды предельные C12-C19 (в 265П) (10)	1 раз/ квартал	0.06	777.313764		0001
6002	Разведочная площадка	Пыль неорганическая, содержащая двуокись кремния в %: 70-20 (шамот, цемент, пыль цементного производства - глина, глинистый сланец, доменный шлак, песок, клинкер, зола, кремнезем, зола углей казахстанских месторождений) (494)	1 раз/ квартал	0.531		Отдел экологии предприятия	0001
6003	Разведочная площадка	Пыль неорганическая, содержащая двуокись кремния в %: 70-20 (шамот, цемент, пыль цементного производства - глина, глинистый сланец, доменный шлак, песок, клинкер, зола, кремнезем, зола углей казахстанских месторождений) (494)	1 раз/ квартал	0.02465		Отдел экологии предприятия	0001
6004	Разведочная площадка	Пыль неорганическая, содержащая двуокись кремния в %: 70-20 (шамот, цемент, пыль цементного производства - глина, глинистый сланец, доменный шлак, песок, клинкер, зола, кремнезем, зола углей казахстанских месторождений) (494)	1 раз/ квартал	0.01587		Отдел экологии предприятия	0001
6004	Разведочная площадка	Пыль неорганическая, содержащая двуокись кремния в %: 70-20 (шамот,	1 раз/ квартал	0.0397		Отдел экологии предприятия	0001

П л а н - г р а ф и к
 контроля на объекте за соблюдением нормативов допустимых выбросов на источниках выбросов
 на период 2026-2028 года

Шетский р-н, Карагандинская обл, уч. Асатовкий, 4 блока

1	2	3	5	6	7	8	9
6005	Разведочная площадка	- глина, глинистый сланец, доменный шлак, песок, клинкер, зола, кремнезем, зола углей казахстанских месторождений) (494) Пыль неорганическая, содержащая двуокись кремния в %: 70-20 (шамот, - глина, глинистый сланец, доменный шлак, песок, клинкер, зола, кремнезем, зола углей казахстанских месторождений) (494)	1 раз/ квартал	0.00992		Отдел экологии предприятия	0001
6006	Разведочная площадка	Пыль неорганическая, содержащая двуокись кремния в %: 70-20 (шамот, - глина, глинистый сланец, доменный шлак, песок, клинкер, зола, кремнезем, зола углей казахстанских месторождений) (494)	1 раз/ квартал	0.0496		Отдел экологии предприятия	0001
6007	Разведочная площадка	Пыль неорганическая, содержащая двуокись кремния в %: 70-20 (шамот, - глина, глинистый сланец, доменный шлак, песок, клинкер, зола, кремнезем, зола углей казахстанских месторождений) (494)	1 раз/ квартал	0.02256		Отдел экологии предприятия	0001
6008	Разведочная площадка	Пыль неорганическая, содержащая двуокись кремния в %: 70-20 (шамот, - глина, глинистый сланец, доменный шлак, песок, клинкер, зола, кремнезем, зола углей казахстанских месторождений) (494)	1 раз/ квартал	0.079		Отдел экологии предприятия	0001

ПРИМЕЧАНИЕ:

Методики проведения контроля:

0001 - Расчетным методом по той методике, согласно которой эти выбросы были определены, с контролем основных параметров, входящих в расчетные формулы.

9.2. Характеристика предприятия как источника загрязнения поверхностных и подземных вод

9.2.1. Водоснабжение и водоотведение

Территория Лицензии №1901-EL располагается на расстоянии около 21 километров от селитебной зоны с.Акбулак. Вода на территории участка используется на хозяйственно-питьевые и технологические нужды.

На период выполнения максимальных объемов плановых работ, планируемая численность персонала участка постоянно будет составлять 63 человек.

Для питья вода будет завозиться в стандартных бутылках или в прицепе-цистерне ПЦВ-5623-01 вместимостью 9100 л, или водовозом Урал 4320 вместимостью 7034 л. Питьевая вода будет доставляться из ближайшего населенного пункта. Хозяйственно-техническое водоснабжение предусматривается привозное. Вода будет использоваться на бытовые цели, полив территории (обеспыливание), для целей наружного пожаротушения.

Согласно данным Плана разведки на 1 человека ежедневно потребуется 15 литров питьевой воды (для питьевого водоснабжения и приготовления пищи), которая будет завозиться раз в 2-3 дня. Средняя численность задействованного персонала составляет 63 человек.

Вид водопользования – общее (по договору), качество необходимых водных ресурсов: хозяйственно-питьевые и технологические нужды.

Ориентировочное суммарное водопотребление составляет 1890 м³/ период геологоразведки, 1,575 м³/сут.

Расчет водопотребления на момент проведения геологоразведки

Нормы расхода приняты согласно СП РК 4.01-101-2012* «Внутренний водопровод и канализация зданий» - 25 л/сут на чел. Расчетное число работающих на строительной площадке составляет 63 человек, строительные работы ведутся в одну смену. На нужды рабочих используется привозная вода. Продолжительность геологоразведочных работ –40,0 месяцев (1200 дней).

Суточный расход питьевой воды на нужды работающих составит:

$$Q = N \times n / 1000 = 25 \times 63 / 1000 = 1,575 \text{ м}^3/\text{сут.}$$

Общий объем потребления воды за время геологоразведки:

$$Q = 1,575 \times 1200 = 1890 \text{ м}^3/\text{период геологоразведки.}$$

Качество используемой для хозяйственно-питьевых нужд воды должно соответствовать санитарным правилам «Санитарно-эпидемиологические требования к водоисточникам, местам водозабора для хозяйственно-питьевых целей, хозяйственно-питьевому водоснабжению и местам культурно-бытового водопользования и безопасности водных объектов» (Приказ Министра здравоохранения Республики Казахстан от 20 февраля 2023 года № 26).

Для технических нужд (промывка отобранных проб и скважин) будет привозная. Перед началом разведочных работ будет заключен договор с предприятием осуществляющее специальное водопользование на территории района производства работ, которое будет иметь возможность передавать по договору воду и которое будет зарегистрировано в РГУ Нура-Сарыуская бассейновая инспекция по регулированию использования и охране водных ресурсов комитета водного хозяйства министерства водных ресурсов и эригации ресурсов РК.

Расход воды на промывку (промывка отобранных проб и скважин) согласно данным Плана разведки составляет:

- при расходе промывочной жидкости при колонковом бурении диаметром 93мм 50 л/мин, объеме планового бурения и среднего практического расхода воды до 1,5 м³ на 10 п.м. бурения, расход воды составит: 2026 год - $1000/10 \times 1,5 = 150 \text{ м}^3$ без учета повторного использования бурового раствора;

- для промывки проб будет использована чистая вода (Соотношение жидкой и твердой фаз пульпы в скруббере промприбора должна составлять не менее 4:1),

глинизированные растворы после пассивного гравитационного обогащения в гидродешламаторе и крупная фракция (галя) будут направляться в отстойники, в связи с чем попадание загрязненной воды в реки исключено. Необходимое количество технической воды для промывки проб: 2026 год – $4067,6 \cdot 4 = 16270,4$ м³/год; 2027 и 2028 годы – $2630 \cdot 4 = 10520$ м³/год.

Суммарно за весь период разведки потребуется 46427,52 м³ воды на технические нужды.

Использование воды питьевого качества на технические (производственные нужды) не предусмотрено.

Источник водоснабжения на технические нужды будет предприятие имеющее разрешение на специальное водопользование, которое зарегистрировано в РГУ Нура-Сарыуская бассейновая инспекция по регулированию использования и охране водных ресурсов комитета водного хозяйства министерства водных ресурсов и эригации ресурсов РК.

Обоснование границ установления водоохранной территории.

В целях предотвращения вредного воздействия на окружающую среду законодательством устанавливается нормирование качества окружающей среды.

Экологическим кодексом Республики Казахстан (статья 23) в целях охраны и воспроизводства природных ресурсов устанавливаются нормативы состояния природных ресурсов.

При поисково-оценочных работ воздействие на водную среду оказываться не будет.

В соответствии со статьей 66 Водного кодекса РК для удовлетворения питьевых и хозяйственных нужд населения, потребностей в воде сельского хозяйства, промышленности, энергетики, рыбного хозяйства и транспорта, а также для сброса промышленных, хозяйственно-бытовых, насосных и других сточных вод необходимо осуществлять наземные и в случае использования подземных водных ресурсов необходимо получить специальные разрешительные документы на водопользование.

Разрешения выдаются на следующие виды специального водопользования (п. 6, ст. 66 Водного кодекса РК:

1) сброс подземных вод (шахтных, карьерных, рудничных), попутно забранных при разведке и (или) добыче твердых полезных ископаемых, промышленных, хозяйственно-бытовых, дренажных, сточных и других вод в поверхностные водные объекты, недра, водохозяйственные сооружения или рельеф местности;

2) забор и (или) использование подземных вод с применением сооружений или технических устройств, указанных в пункте 1 настоящей статьи;

3) забор и (или) использование поверхностных вод с применением сооружений или технических устройств, указанных в пункте 1 настоящей статьи (далее - забор и (или) использование поверхностных вод).

Канализация производственная не требуется. Сброс на рельеф местности и в поверхностные водотоки не осуществляется.

На территории разведочной площадки будет установлен биотуалет, оснащенный фильтрующей сеткой. По мере накопления отходов сточные воды будут вывозиться ассенизаторской машиной в установленном порядке.

Вывоз накопленных стоков осуществляется спецслужбой сторонней организации на основании подаваемой заявки и согласно договору.

Требования к водоснабжению и водоотведению будут соблюдаться согласно пунктам главы 11 приложения 3 к СП № ҚР ДСМ-13 (Санитарно-эпидемиологические требования к водоотведению, сбору, обезвреживанию, хранению и захоронению отходов производства и потребления).

Будут предусмотрены мероприятия по соблюдению экологических требований по охране вод, установленных ст. 220, 221, 224 ЭК РК:

В целях охраны водных объектов от загрязнения запрещаются:

- 1) применение ядохимикатов, удобрений на водосборной площади водных объектов;
- 2) поступление и захоронение отходов в водные объекты;

3) отведение в водные объекты сточных вод, не очищенных до показателей, установленных нормативами допустимых сбросов;

4) проведение на водных объектах взрывных работ, при которых используются ядерные и иные виды технологий, сопровождающихся выделением радиоактивных и токсичных веществ.

Забор и (или) использование поверхностных и подземных вод в порядке специального водопользования должны осуществляться в соответствии с условиями разрешения на специальное водопользование или комплексного экологического разрешения, а также при соблюдении экологических требований, предусмотренных настоящим Кодексом.

Запрещаются забор и (или) использование подземных вод для целей, не предусмотренных условиями разрешения на специальное водопользование или комплексного экологического разрешения, или с нарушением этих условий.

В целях обеспечения государственного учета подземных вод, контроля их использования и охраны окружающей среды водопользователи, осуществляющие деятельность по забору и (или) использованию подземных вод в порядке специального водопользования, обязаны в соответствии с требованиями водного законодательства Республики Казахстан:

1) вести первичный учет забираемых из подземных водных объектов и сбрасываемых в них вод;

2) оборудовать водозаборные и водосбросные сооружения средствами измерения расходов подземных вод и установить на самоизливающихся гидрогеологических скважинах регулирующие устройства;

3) вести контроль за забором подземных вод, оперативный контроль за работой скважин и контроль за выполнением технологического режима в соответствии с периодичностью и иными требованиями, предусмотренными утвержденным проектом (технологической схемой);

4) представлять первичные статистические данные об использовании подземных вод в соответствии со статистической методологией, утверждаемой уполномоченным органом в области государственной статистики.

Экологические требования по охране подземных вод

1. Проект (технологическая схема), на основании которого (которой) осуществляются забор и использование подземных вод в объеме от двух тысяч кубических метров в сутки, подлежит государственной экологической экспертизе.

2. Недропользователи, проводящие поиск и оценку месторождений и участков подземных вод, а также водопользователи, осуществляющие забор и (или) использование подземных вод, обязаны обеспечить:

1) исключение возможности загрязнения подземных водных объектов;

2) исключение возможности смешения вод различных водоносных горизонтов и перетока из одних горизонтов в другие, если это не предусмотрено проектом (технологической схемой);

3) исключение возможности бесконтрольного нерегулируемого выпуска подземных вод, а в аварийных случаях – срочное принятие мер по ликвидации потерь воды;

4) по окончании деятельности – проведение рекультивации на земельных участках, нарушенных в процессе недропользования, забора и (или) использования подземных вод.

При проведении оценки воздействия на окружающую среду намечаемой деятельности в части воздействия на подземные воды учитываются также связанные с этим риски косвенного воздействия на поверхностные водные объекты и иные компоненты природной среды, в том числе в виде подтопления, затопления, опустынивания, заболачивания земель, возникновения оползней, просадки грунта и иных подобных последствий, а также определяются необходимые меры по предотвращению такого косвенного воздействия.

Водопользователи, осуществляющие забор и (или) использование подземных вод, обязаны предотвращать безвозвратные потери воды и ухудшение ее качественных свойств по причине недостатков в эксплуатации скважин.

Требования по оборудованию регулируемыми устройствами, консервации и ликвидации гидрогеологических скважин устанавливаются водным законодательством Республики Казахстан.

Использование подземных вод питьевого качества для нужд, не связанных с питьевым и (или) хозяйственно-питьевым водоснабжением, не допускается, за исключением случаев, предусмотренных Водным кодексом Республики Казахстан и Кодексом Республики Казахстан "О недрах и недропользовании".

На водосборных площадях подземных водных объектов, которые используются или могут быть использованы для питьевого и хозяйственно-питьевого водоснабжения, не допускаются захоронение отходов, размещение кладбищ, скотомогильников (биотермических ям) и других объектов, оказывающих негативное воздействие на состояние подземных вод.

Запрещается ввод в эксплуатацию водозаборных сооружений для подземных вод без оборудования их водорегулирующими устройствами, водоизмерительными приборами, а также без установления зон санитарной охраны и создания пунктов наблюдения за показателями состояния подземных водных объектов в соответствии с водным законодательством Республики Казахстан.

Запрещается орошение земель сточными водами, если это оказывает или может оказать вредное воздействие на состояние подземных водных объектов.

Водопользователи при осуществлении забора и (или) использовании подземных вод в объеме от двух тысяч кубических метров в сутки обязаны проводить за свой счет научно-исследовательские и проектно-конструкторские работы по изысканию новых и совершенствованию существующих способов и технологических схем разработки месторождений подземных вод, модернизировать технологическое оборудование, средства непрерывного и периодического контроля, обеспечивать охрану подземных вод от истощения и загрязнения, охрану недр и окружающей среды.

В целях охраны подземных водных объектов, которые используются для хозяйственно-питьевого водоснабжения, а также воды которых обладают природными лечебными свойствами, устанавливаются зоны санитарной охраны в соответствии с Водным кодексом Республики Казахстан.

В районе, где производится закачка отработанных вод в поглощающие скважины, за счет водопользователя должны быть организованы систематические лабораторные наблюдения за качеством воды в ближайших скважинах, родниках, колодцах в соответствии с программой производственного экологического контроля.

9.2.2. Оценка воздействия предприятия на поверхностные и подземные воды

Пластовые воды третичных отложений развиты преимущественно в южной части исследуемого района. Вмещающими их породами служат разнородные пески. Выходов подземных вод на поверхность не отмечается; они вскрыты скважинами на глубине от 14 до 24 м (работы 2007 г-скважины VI и VII профилей).

При проходке скважин указывается положение зеркала грунтовых вод, приводится описание пород водоносного горизонта и водоупоров. Указывается время установления статического уровня грунтовых вод.

В процессе проходки горных выработок проводятся следующие наблюдения: при водоотливе из горных выработок в полевой документации.

Отмечается его продолжительность, объем откачанной воды, положение уровня воды от поверхности земли в начале водоотлива и после его прекращения с указанием времени восстановления уровня.

В камеральный период собираются и обрабатываются материалы по среднемесячному количеству осадков, гидрологические данные по расходу и скорости течения рек и ручьев во время паводков и меженных периодов.

Инженерно-геологические наблюдения проводятся с целью определения параметров устойчивости грунтов: угла естественного откоса, объемной массы и коэффициента разрыхления.

Угроза загрязнения подземных и поверхностных вод в процессе проведения работ не прогнозируется.

Намечаемый вид деятельности исключает сброс производственных сточных вод непосредственно в подземные и поверхностные водные объекты, рельеф прилегающей территории, поэтому прямого воздействия на поверхностные и подземные воды не оказывает.

Фильтрационная способность пород низкая. Грунтовое питание невелико, объем годового стока почти полностью определяется объемом весеннего стока.

TOO «ARES PROJECT» не осуществляет забор воды из поверхностных и подземных источников, не применяет специальные и технические сооружения для забора воды.

Месторождения подземных вод, соответствующих стандартам питьевого качества, в соответствии со ст. 120 Водного кодекса РК, отсутствуют на участке работ.

В настоящее время представлено приложении 3, настоящего проекта ОВВ.

Проведение разведочных работ в водоохраных полосах не предусмотрено, в соответствии с п.1 ст.87 Водного кодекса Республики Казахстан.

В пределах водоохраных зон и полос, работы по геологоразведке проводится не будут.

В случае необходимости выполнения работ в пределах водоохраных зон, соответствующие виды деятельности будут согласованы с органами БВИ в порядке, установленном пункта 3 статьи 51 Водного кодекса РК.

Поступление ливневых и талых вод в рамках проекта не предусмотрено, поскольку проектируемая деятельность не связана с созданием водонепроницаемых покрытий в значительных объемах.

В случае образования неорганизованного стока, его осаждение будет происходить естественным образом в пониженных участках рельефа, где возможна фильтрация и оседание взвешенных веществ в верхнем слое почвы. Участок не относится к водоохраным или гидрологически чувствительным зонам, поэтому риски негативного воздействия минимальны.

При необходимости могут быть предусмотрены локальные мероприятия по регулированию поверхностного стока.

В рамках реализации намечаемой деятельности предусмотрено выполнение всех необходимых мер по обеспечению санитарно-эпидемиологической безопасности поверхностных и подземных вод. Все мероприятия будут осуществляться с соблюдением действующих санитарных норм и правил, в том числе:

- Санитарных правил «Санитарно-эпидемиологические требования к водоисточникам, местам водозабора для хозяйственно-питьевых целей, хозяйственно-питьевому водоснабжению и местам культурно-бытового водопользования и безопасности водных объектов» (приказ МЗ РК от 20.02.2023 г. № 26).

Водоснабжение объекта будет осуществляться привозное из ближайших населенных пунктов.

- Санитарных правил «Санитарно-эпидемиологические требования к сбору, использованию, применению, обезвреживанию, транспортировке, хранению и захоронению отходов производства и потребления» (приказ и.о. МЗ РК от 25.12.2020 г. № ҚР ДСМ-331/2020, зарегистрирован в МЮ РК 28.12.2020 г. № 21934), применяемых при возможном сбросе на грунт.

Мероприятия проекта исключают негативное воздействие на водные ресурсы и способствуют поддержанию санитарно-гигиенических условий на всех этапах осуществления деятельности.

В рамках проекта исключается проведение работ в пределах водных объектов и водоохраных полос, включая размещение временной инфраструктуры. Работы на землях водного фонда не предусмотрены. Проектные решения разработаны с учётом необходимости предотвращения:

- загрязнения и засорения поверхностных вод;

- нарушения естественного водоотведения;
- нарушений условий режима водоёмов.

Водоохранные мероприятия включают:

- организацию замкнутой системы оборотного водоснабжения (при промывке проб);
- отсутствие сбросов сточных и производственных вод в водные объекты;
- устройство глиняных экранов в прудках-отстойниках;
- размещение санитарно-бытовых узлов с выводом в герметичные ёмкости (с последующим вывозом на лицензированные объекты утилизации);
- проведение экологического контроля качества поверхностных вод (до, во время и после завершения работ).

Использование воды для технических нужд будет осуществляться исключительно от предприятий, имеющих разрешение на специальное водопользование, зарегистрированное в РГУ Нура-Сарысуская бассейновая инспекция по регулированию использования и охране водных ресурсов комитета водного хозяйства министерства водных ресурсов и эригации ресурсов РК. При необходимости использования воды из природных источников, будет получено соответствующее разрешение в соответствии со ст.66 Водного кодекса РК.

Также проектом предусмотрено соблюдение требований статьи 271 Кодекса РК «О недрах и недропользовании» в части выполнения всех обязательных водоохранных мероприятий.

Для предотвращения загрязнения поверхностных и подземных вод в ***предусмотрены следующие мероприятия:***

- своевременная откачка хоз-бытовых стоков септика специализированным предприятием;
- складирование бытовых, производственных отходов в специально отведенном месте, и их своевременный вывоз, утилизация;
- не допускать разливы ГСМ на площадке;
- заправку топливом автотранспорта и техники осуществлять на автозаправочных станциях города;
- намечаемую деятельность производить строго в отведенном контуре (участок, отведенный для работ).

При нарушении естественных условий залегания подземных вод, вызванных любыми причинами, нарушается геохимическое равновесие, влияющее на качественный состав подземных вод.

С целью обеспечения охраны подземных вод от загрязнения, по завершении работ устье скважин засыпается грунтом.

Сброс сточных вод в поверхностные водотоки не предусматривается.

Горная техника, бульдозеры и автотранспорт оборудуются специальными металлическими поддонами, исключающими утечки и проливы ГСМ на почву и предотвращающие загрязнение подземных вод нефтепродуктами.

Принятые проектные решения в полной мере обеспечивают охрану водных ресурсов от засорения и истощения.

Определение воздействия на поверхностные и подземные воды при проведении поисково-оценочных работ выполнено на основании методологии, рекомендованной в методических указаниях по проведению оценки воздействия хозяйственной деятельности на окружающую среду.

Намечаемая деятельность вредного воздействия на качество поверхностных и подземных вод не окажет. Общее воздействие проектируемых работ на водную среду оцениваются как допустимое (низкая значимость воздействия).

Организация производственного мониторинга воздействия на поверхностные и подземные воды:

- контроль за сбором образующихся на предприятии, бытовых, производственных отходов в специально отведенном для этого месте и своевременное обращение с ними согласно технологии комплекса по переработке отходов;

- обеспечить строгий контроль за карбюраторной и масло-гидравлической системой работающих механизмов и машин;

- исключать перезаполнение септика;

- проверка септика на герметичность, с составлением Акта, с периодичностью раз в год.

Мероприятия по защите подземных вод от загрязнения:

- своевременное выполнение необходимых мероприятий по санитарной охране поверхностных водотоков и водоемов, имеющих непосредственную гидравлическую связь с используемым водоносным горизонтом;

- запрещение размещения складов горюче-смазочных материалов, ядохимикатов и минеральных удобрений, а также других объектов, представляющих опасность химического загрязнения подземных вод.

- запрещение мест захоронения отходов производства и потребления, радиоактивных, химических, взрывчатых, токсичных, отравляющих и ядовитых веществ на территории водоохраной зоны;

- соблюдение технологических параметров основного производства и обеспечение нормальной эксплуатации сооружений и оборудования;

- продолжение ведения мониторинговых работ в процессе проведения работ;

- четкая организация учета водопотребления и водоотведения;

- рациональное использование водных ресурсов, принятие мер по сокращению потери воды;

- не допускать использования воды питьевого качества на производственные нужды без соответствующего обоснования и решения уполномоченного органа в области использования и охраны водного фонда и уполномоченного органа по использованию и охране недр;

- движение и стоянка транспортных средств (кроме специальных транспортных средств), за исключением их движения по дорогам и стоянки на дорогах и в специально оборудованных местах, имеющих твердое покрытие.

- обязательно должен осуществляться контроль через сеть наблюдательных скважины за состоянием подземных вод в районе основных источников загрязнения подземных вод.

В целом на период разработки на месторождении при соблюдении технологического регламента, техники безопасности природоохранных мероприятий, не ожидается крупномасштабных воздействий на подземные воды. Комплекс водоохраных мер, предусматриваемый при разработке месторождения в значительной мере смягчит возможные негативные последствия.

С учетом вышеуказанного, состояние и изменение режима подземных и поверхностных вод от воздействия намечаемой деятельности не будет наблюдаться.

Намечаемая деятельность не окажет вредного воздействия на поверхностные и подземные воды при соблюдении природоохранных мероприятий.

9.3. Оценка воздействия объекта на почвенный покров и недра

В рамках реализации проекта предусматривается проведение **геологоразведочных работ**, не связанных с промышленной добычей полезных ископаемых и формированием карьерных выработок. Работы носят временный характер и будут осуществляться на ограниченных площадях. Размер площади для проведения геологоразведочных работ определен в соответствии с Лицензией за №1901-EL от 21.11.2022 года.

На момент проведения обследований территория проектируемых геологоразведочных работ характеризуется следующими особенностями:

- Почвенный покров формируется в условиях **степной (полупустынной) зоны** с преобладанием черноземов малоплодородного и среднеплодородного типа.
- Земли используются преимущественно для **пастбищного и сенокосного хозяйства**.
- Нарушений почвенного покрова, связанных с промышленной деятельностью, **не выявлено**.

- Рельеф территории преимущественно увалисто-мелкосопочный, с абсолютными высотами от 400 до 1100 м. Характерны разнообразные положительные формы: холмы, гряды, гривы, увалы и отдельные останцовые сопки. Вершины сопок, как правило, плоские, с относительными превышениями от 20-30 до 50-70 м. Аллювиальные равнины обладают пологоволнистой, наклонной поверхностью.

Таким образом, исходное состояние земель позволяет осуществлять планируемую деятельность с минимальным риском необратимого ущерба почвенным ресурсам.

С учетом технологического процесса в пределах исследуемой территории возможны следующие виды воздействия:

1. Химическое воздействие.

- возможное загрязнение почв при аварийных разливах горюче-смазочных материалов;
- загрязнение при несанкционированном размещении отходов.

2. Физико-механическое воздействие:

- уплотнение почвенного покрова в результате движения специализированной техники;
- локальное нарушение поверхности почвы на буровых точках, временных дорогах и технологических площадках.

При проведении работ будут соблюдаться требования:

- статьи 238 Экологического кодекса Республики Казахстан;
- статьи 397 Экологического кодекса Республики Казахстан;
- статьи 140 Земельного кодекса Республики Казахстан;
- Закона РК «О недрах и недропользовании».
- В соответствии с законодательством недропользователь обязуется:
- не допускать загрязнения, деградации и истощения почв;
- снимать и сохранять плодородный слой почвы перед началом работ;
- использовать плодородный слой при рекультивации;
- предотвращать нарушение земель за пределами отведенных участков;
- проводить рекультивацию всех нарушенных земель.

Мероприятия по охране почвенного покрова и недр

В целях минимизации негативного воздействия предусмотрены следующие меры:

- организация движения техники исключительно по установленным маршрутам;
- ограничение проезда по целинным участкам;
- запрет эксплуатации техники с утечками ГСМ;
- регулярный технический осмотр автотранспорта и механизмов;
- оборудование мест временного хранения отходов на площадках с непроницаемым покрытием;
- оперативная ликвидация аварийных разливов нефтепродуктов;
- проведение инструктажей персонала по вопросам охраны окружающей среды;
- своевременный вывоз отходов на специализированные объекты;
- применение мер пылеподавления (увлажнение дорог в сухую и ветреную погоду).

Рекультивация нарушенных земель

Рекультивация нарушенных земель будет осуществляться **поэтапно**, по мере завершения работ на отдельных участках.

Технический этап рекультивации включает:

- демонтаж временных сооружений и оборудования;
- уборку строительного и бытового мусора;
- планировку поверхности нарушенных участков;
- засыпку канав и восстановление микрорельефа;
- возврат ранее снятого плодородного слоя почвы;
- уплотнение восстановленных участков.

Биологический этап рекультивации включает:

- восстановление растительного покрова естественным путем;
- при необходимости – посев местных травосмесей;
- контроль приживаемости растений.

Рекультивационные работы будут проводиться поэтапно, по мере завершения работ на отдельных участках.

Производственный экологический мониторинг

В период проведения работ будет осуществляться мониторинг состояния почвенного покрова, включающий:

- визуальный контроль нарушенных участков;
- контроль наличия загрязнений;
- оценку эффективности рекультивационных мероприятий;
- ведение журналов наблюдений.

9.4. Характеристика физических воздействий

Тепловое загрязнение - тип физического (чаще антропогенного) загрязнения окружающей среды, характеризующийся увеличением температуры выше естественного уровня.

Потенциальными источниками теплового воздействия могут быть искусственные твердые покрытия, стены многоэтажных зданий, объекты предприятия с высокотемпературными выбросами. Усугубить ситуацию с тепловым загрязнением на территории предприятия может неправильная застройка, с нарушением условий аэрации, безветренная погода, недостаток открытых пространств, неблагоустроенные территории (отсутствие газонов, водных поверхностей и др.).

Учитывая, удаленность от жилой зоны, отсутствие многоэтажных зданий, искусственных твердых покрытий, объектов с высокотемпературными выбросами, теплового воздействия на окружающую среду оказано не будет.

Электромагнитное воздействие. По происхождению магнитные поля делятся на естественные и антропогенные. Естественные зарождаются в магнитосфере Земли (так называемые магнитные бури), они затрудняют работу средств связи, вызывают помехи радио и телепередач. Люди, страдающие ишемической болезнью сердца, гипертоническими и сосудистыми заболеваниями очень чувствительны к таким колебаниям. В дни магнитных бурь, болезнь и таких людей обостряется.

Антропогенные магнитные возмущения охватывают меньшую территорию, однако, их воздействие гораздо сильнее естественного магнитного поля Земли. Источниками антропогенных магнитных полей являются радиопередающие устройства, линии электропередач промышленной частоты, электрифицированные транспортные средства.

Коротковолновые, радарные и другие микроволновые установки наиболее широкое распространение получили на воздушном и водном транспорте. Излучение от коротковолновых, радарных и других микроволновых передающих устройств способствуют перегреву внутренних органов человека. Поэтому такие аппараты должны иметь защитные экраны, что бы уровень излученной энергии не превышал порога восприимчивости организма человека, равного 10 МВт/см².

Установлено, что воздействие электромагнитного поля на организм человека возникает при напряженности 1000 В/м, а напряженность электромагнитного поля непосредственно под высоковольтной линией электропередач достигает нескольких тысяч вольт на метр поверхности земли, хотя на удалении 50-100 м, падает до нескольких десятков вольт на метр.

Источники электромагнитного воздействия на участках осуществляемых работ отсутствуют.

Учитывая условия отсутствия на промплощадке источников высоковольтного напряжения, специальных мероприятий по снижению неблагоприятного воздействия электромагнитного излучения на здоровье персонала не разрабатываются.

Шумовое воздействие. Территория проведения добычных работ расположена на открытой местности вдали от селитебной зоны на расстоянии 17 км.

К потенциальным источникам шумового воздействия на территории относится работа карьерной спецтехники. Фактором увеличения уровней шума и вибрации является механический износ технологического оборудования и его узлов, поэтому для предотвращения возможных превышений уровня шума и вибрации должны выполняться специальные мероприятия, описанные ниже.

Для ограничения шума и вибрации на производственной площадке необходимо предусмотреть ряд таких мероприятий, как:

- контрольные замеры шума и вибрации на рабочих местах машинистов и операторов, которые производятся специализированной организацией не реже одного раза в год;
- при превышении уровней шума и вибрации, производится контрольное обследование с целью установления причины и принятия мер по замене или ремонту узлов;
- периодическая проверка оборудования, машин и механизмов на наличие и исправность звукопоглощающих кожухов, облицовок и ограждающих конструкций, виброизоляции рукояток управления, подножек, сидений, площадок работающих машин.

Для исключения превышения предельно-допустимых уровней шума и вибрации необходимо поддерживать в рабочем состоянии шумогасящие и виброизолирующие устройства основного технологического оборудования.

В случае невозможности снизить уровни шума и вибрации с помощью технических средств, рекомендуются к использованию соответствующие средства индивидуальной защиты. Так, применение антифонов в виде наушников при уровне шума более 80 дБ, позволяет снизить ощущение громкости шума в различных частотах от 15 до 30 дБ.

9.5. Радиационное воздействие

Основными принципами обеспечения радиационной безопасности являются:

- принцип нормирования - не превышение допустимых пределов индивидуальных доз облучения граждан от всех источников ионизирующего излучения;
- принцип обоснования - запрещение всех видов деятельности по использованию источников ионизирующего излучения, при которых полученная для человека и общества польза не превышает риск возможного вреда, причиненного дополнительным к естественному радиационному фону облучением;
- принцип оптимизации - поддержание на возможно низком и достижимом уровне с учетом экономических и социальных факторов индивидуальных доз облучения и числа облучаемых лиц при использовании любого источника ионизирующего излучения;
- принцип аварийной оптимизации - форма, масштаб и длительность принятия мер в чрезвычайных (аварийных) ситуациях должны быть оптимизированы так, чтобы реальная польза уменьшения вреда здоровью человека была максимально больше ущерба, связанного с ущербом от осуществления вмешательства.

Радиационное воздействие при осуществлении намечаемой деятельности не прогнозируется.

Заключение: Производственная деятельность не включает в себя такие источники физического воздействия, как электромагнитное и радиационное излучения, способные оказать негативное воздействие на прилегающие территории и население ближайшей селитебной зоны.

А также данное предприятие не является потенциально опасным объектом воздействия на окружающую среду по уровню шума и вибрации, так как основными источниками шумового воздействия являются транспортные средства и буровые станки в процессе эксплуатации. По характеру шум широкополосный с непрерывным спектром шириной не более одной октавы. По временным характеристикам – не постоянный, в течение рабочей смены. Уровень шума в границах СЗЗ соответствует требованиям экологических и санитарно-

гигиенических норм, действующих на территории Республики Казахстан. Дополнительных мероприятий по защите от шумового воздействия не требуется.

Все используемое на предприятии оборудование соответствует действующим в РК стандартам по безопасности, а также физическим факторам воздействия.

10. ИНФОРМАЦИЯ ОБ ОЖИДАЕМЫХ ВИДАХ, ХАРАКТЕРИСТИКАХ И КОЛИЧЕСТВЕ ОТХОДОВ, КОТОРЫЕ БУДУТ ОБРАЗОВАНЫ В ХОДЕ СТРОИТЕЛЬСТВА И ЭКСПЛУАТАЦИИ ОБЪЕКТОВ В РАМКАХ НАМЕЧАЕМОЙ ДЕЯТЕЛЬНОСТИ

10.1. Характеристика отходов, образующихся на предприятии

Согласно Экологическому кодексу РК под отходами понимаются любые вещества, материалы или предметы, образовавшиеся в процессе производства, выполнения работ, оказания услуг или в процессе потребления (в том числе товары, утратившие свои потребительские свойства), которые их владелец прямо признает отходами либо должен направить на удаление или восстановление в силу требований закона или намеревается подвергнуть либо подвергает операциям по удалению или восстановлению.

К отходам не относятся:

- вещества, выбрасываемые в атмосферу в составе отходящих газов (пылегазовоздушной смеси);
- сточные воды;
- загрязненные земли в их естественном залегании, включая неснятый загрязненный почвенный слой;
- объекты недвижимости, прочно связанные с землей;
- снятые незагрязненные почвы;
- общераспространенные твердые полезные ископаемые, которые были извлечены из мест их естественного залегания при проведении земляных работ в процессе строительной деятельности и которые в соответствии с проектным документом используются или будут использованы в своем естественном состоянии для целей строительства на территории той же строительной площадки, где они были отделены;
- огнестрельное оружие, боеприпасы и взрывчатые вещества, подлежащие утилизации в соответствии с законодательством Республики Казахстан в сфере государственного контроля за оборотом отдельных видов оружия.

В процессе проведения работ намечаемой деятельности будут образовываться следующие отходы объемом -5,2441 т/год в том числе:

опасные отходы:

- промасленная ветошь – 0,0191 тонн;

не опасные отходы:

- лом черных металлов – 0,5 тонн,
- твердо-бытовые отходы – 4,725 тонн.

С отходами необходимо учитывать с требования ст. 320 п. 1 и п.3 Экологического кодекса РК, а именно: Под накоплением отходов понимается временное складирование отходов в специально установленных местах в течение сроков, указанных в пункте 2 настоящей статьи, осуществляемое в процессе образования отходов или дальнейшего управления ими до момента их окончательного восстановления или удаления. Накопление отходов разрешается только в специально установленных и оборудованных в соответствии с требованиями законодательства Республики Казахстан местах (на площадках, в складах, хранилищах, контейнерах и иных объектах хранения). Данные требования будут соблюдаться недропользователем при проведении горных работ.

Выполнение операций в области управлению отходами будет проводиться с учетом принципов государственной экологической политики ст.328-331 Экологического кодекса РК.

10.1.1. Отходы, образующиеся на предприятии

В процессе проведения работ намечаемой деятельности будут образовываться следующие отходы объемом – 5,2441 т/год в том числе: опасные отходы: промасленная ветошь – 0,01941 тонн; не опасные отходы: лом черных металлов – 0,5 тонн, твердо-бытовые отходы – 4,725 тонн.

Порядок сбора, сортировки, хранения, утилизации, нейтрализации, реализации, размещения отходов и транспортировки производится в соответствии с требованиями к обращению с отходами, исходя из их уровня опасности («абсолютно» безопасные; «абсолютно» опасные; «зеркальные»)

В настоящее время на предприятии разработана политика, в которой определена необходимость планирования сбора, временного хранения и передача сторонним организациям, разработка единого плана управления отходами для всех этапов проведения работ, проводимых предприятием. Согласно этому, производится регулярная инвентаризация, учет и контроль над временным хранением и состоянием всех образующихся и принимаемых видов отходов производства и потребления.

На предприятии сбор отходов производится отдельно, в соответствии с требованиями к обращению с отходами, в соответствии со ст. 319, 320 п 1 и п. 3 Экологического Кодекса РК, по уровню опасности, видом отходов, методами реализации, хранения и размещения отходов.

Приказом и.о. Министра экологии, геологии и природных ресурсов Республики Казахстан от 2 декабря 2021 года №482 не допускается смешивание отходов, подвергнутых разделению, на всех дальнейших этапах управления отходами.

Для сбора отходов выделены специально отведенные места с установленными контейнерами для сбора отходов. Контейнеры должны быть маркированы и окрашены в определенные цвета. По мере наполнения тары транспортировка отходов организуется силами подразделения в соответствующие места временного сбора и хранения на предприятии. Отходы, не подлежащие размещению на полигонах или регенерации на предприятии, должны транспортироваться специализированными предприятиями, имеющими лицензию на транспортировку и утилизацию, обезвреживание и захоронение отходов.

Субъекты предпринимательства, являющиеся образователями отходов, несут ответственность за обеспечение надлежащего управления такими отходами с момента их образования до момента передачи в соответствии с пунктом 3 статьи 339 настоящего Кодекса во владение лица, осуществляющего операции по восстановлению или удалению отходов на основании лицензии. Договора на вывоз отходов будут заключаться перед началом работ с организациями, имеющими соответствующую лицензию на транспортировку, утилизацию или захоронение отходов. После получения всех разрешительных документов, предприятием будут заключены договора со специализированными организациями, имеющими лицензию по обращению с опасными отходами.

Оформление документов на вывоз и погрузку отходов в автотранспорт осуществляет ответственный за обращение с отходами в производственном подразделении.

Транспортировку всех видов отходов следует производить автотранспортом, исключая возможность потерь по пути следования и загрязнения окружающей среды. Транспортирование опасных отходов на специализированные предприятия и их реализация осуществляются на договорной

Согласно требованиям Санитарных правил «Санитарно-эпидемиологические требования к сбору, использованию, применению, обезвреживанию, транспортировке, хранению и захоронению отходов производства и потребления» № ҚР ДСМ-331/2020 от 25.12.2020г. на производственных объектах сбор и временное хранение отходов производства проводится на специальных площадках (местах), соответствующих классу опасности отходов. Отходы по мере их накопления собирают отдельно для каждой группы отходов в соответствии с классом опасности.

Требования к управлению отходами производства и потребления будут соблюдаться согласно пунктам главы 11 приложения 3 к СП № ҚР ДСМ-13 (Санитарно-эпидемиологические требования к водоотведению, сбору, обезвреживанию, хранению и захоронению отходов производства и потребления).

10.1.2. Расчет образования отходов

Расчет нормативных объемов образующихся отходов производился в соответствии с проектными данными, принятыми в технологической части проекта.

Объем образования отходов на предприятии определялся согласно приложению № 16 к приказу Министра Охраны окружающей среды РК от 18.04.2008 г. №100–п.

Смешанные коммунальные отходы (ТБО)

Объем образования твердых бытовых отходов определен по формуле:

$$Q = P * M * \text{ртбо где:}$$

P – норма накопления отходов на одного человека в год – 0,3 м3/год;

M – численность рабочего персонала, 63 человек;

ртбо – удельный вес твердых бытовых отходов – 0,25 т/м3;

количество рабочих дней в среднем – 300 дней в году.

Расчетное количество образующихся отходов составит:

$$Q = (0,3 \text{ м3/год} * 63 * 0,25 \text{ т/м3}) = 4,725 \text{ тонн/год.}$$

Для временного накопления ТБО на территории участка предусматривается установить металлический контейнер емкостью 0,3 м3.

Вывоз образующихся твердых бытовых отходов планируется осуществлять силами специализирующихся на этом организаций не реже чем один раз в месяц.

Ветошь промасленная:

Расчет образования промасленной ветоши при обслуживании оборудования и прочих нужд определяется по нормативному количеству образования отходов из поступающего количества ветоши (M_0 , т/год) и норматива содержания в ней масел (M) и влаги (W).

$$N = M_0 + M + W, \text{ т/год.}$$

M_0 – использование чистой ветоши не более 15 кг/год (по данным предприятия);

$$M = 0,12 * M_0$$

$$W = 0,15 * M_0$$

$$N = 0,015 + (0,12 * 0,015) + (0,15 * 0,015) = 0,0191 \text{ т/год.}$$

Итого норматив образования промасленной ветоши составляет 0,0191 т/год.

Вывоз, образующийся промасленной ветоши, планируется осуществлять силами специализирующихся на этом организации не реже чем один раз в месяц.

Лом черных метллов. Объем труб, используемых для обсадки скважин, зависит от геологических условий и принят по опыту прошлых лет в количестве 25 т. Образование металлолома происходит при извлечении обсадных труб (норма образования 2%) в объеме 0,5 т в год.

Буровой шлам по окончании работ используется при рекультивации буровых площадок.

Сведения об объеме и составе отходов, методах их хранения и утилизации отходов, образующихся от собственного производства представлена в таблице 10.1.1.1.

Таблица 10.1.1.1 - Сведения об объеме и составе отходов, методах их хранения и утилизации отходов, образующихся от собственного производства,

№	Наименование отхода	Количество, т/год	Наименование процесса, в котором образовались отходы	Метод хранения и утилизации
1	Смешанные коммунальные отходы (ТБО) 20 03 01	4,725	Образуются в непромышленной сфере деятельности	Металлические контейнеры на площадке с твердым покрытием, после сортировки, передаются

			персонала предприятия	сторонней организации на удаление
2	Промасленная ветошь 15 02 02*	0,0191	Образуется в процессе использования ветоши для протирки механизмов, деталей, станков и машин	Металлическая емкость, с последующей передачей сторонней организации на удаление
3	Лом черных металлов 17 04 07	0,5	Образуется в процессе использования труб, используемых для обсадки скважин	Металлическая емкость, с последующей передачей сторонней организации на удаление

Таблица 10.1.1.1.1 – Нормативы размещения отходов производства и потребления на 2026 – 2028 годы

Наименование отходов	Объем накопленных отходов на существующее положение, тонн/год	Лимит накопления, тонн/год
1	2	3
Всего	-	5,2441
в т.ч. отходов производства	-	0,5191
отходов потребления	-	4,725
Опасные отходы		
Промасленная ветошь	-	0,0191
Не опасные отходы		
Смешанные коммунальные отходы (ТБО)	-	4,725
Лом черных металлов	-	0,5
Зеркальные отходы		
Не образуются	-	0,0000

10.2. Система управления отходами на предприятии

В основе системы управления отходами лежат законодательные требования Республики Казахстан и национальные стандарты в области управления отходами. Процесс комплексного управления отходами представлен в виде пирамиды – иерархии управления отходами: предотвращение образования отходов, подготовка отходов к повторному использованию, переработка отходов, утилизация отходов, удаление отходов.

Предотвращение образования отходов сводится к следующему:

- грамотное управление запасами материалов, не допускать закупку материалов в количествах, превышающих фактические потребности;
- улучшение рабочих процессов и своевременной заменой материалов и оборудования;
- сокращение до минимума объёма образующихся опасных отходов путём использования методов обязательной сортировки отходов для предотвращения смешивания опасных и неопасных отходов;
- ежегодная инвентаризация образования отходов и составление прогноза их образования;
- учет, контроль образования отходов.

Подготовка отходов к повторному использованию включает в себя проверку состояния,

очистку и (или) ремонт, посредством которых ставшие отходами продукция или ее компоненты подготавливаются для повторного использования без проведения какой-либо иной обработки.

Помимо реализации стратегии по предотвращению образования отходов, общий объём образующихся отходов может быть существенно уменьшен за счёт реализации планов переработки, которые должны предусматривать следующее:

- Оценку процессов образования отходов и выявление материалов, которые могут быть пригодными для повторного использования.
- Изучение внешних рынков для переработки отходов на других промышленных предприятиях, либо безвозмездная передача потребителю.

После осуществления всех практически выполнимых мер по сокращению образования, повторному использованию и переработки отходов, в отношении оставшейся части отходов применяются стратегии удаления с предварительной обработкой, приняв при этом все необходимые меры по предотвращению возможного воздействия на здоровье человека и состояние окружающей среды.

Накопление отходов разрешается только в специально установленных и оборудованных в соответствии с требованиями законодательства Республики Казахстан местах (на площадках, в складах, хранилищах, контейнерах и иных объектах хранения).

Места накопления отходов согласно п.2 ст.320 ЭК РК предназначены для:

1) временного складирования отходов на месте образования на срок не более шести месяцев до даты их сбора (передачи специализированным организациям) или самостоятельного вывоза на объект, где данные отходы будут подвергнуты операциям по восстановлению или удалению;

2) временного складирования неопасных отходов в процессе их сбора (в контейнерах, на перевалочных и сортировочных станциях), за исключением вышедших из эксплуатации транспортных средств и (или) самоходной сельскохозяйственной техники, на срок не более трех месяцев до даты их вывоза на объект, где данные отходы будут подвергнуты операциям по восстановлению или удалению.

Принципы единой системы управления предприятия соответствуют принципам иерархии согласно статье 329 ЭК РК, и заключаются в следующем:

- идентификация образующихся отходов на месте их сбора;
- отдельный сбор с учетом целесообразного объединения видов отходов по степени и их опасности с целью оптимизации дальнейших способов удаления;
- исключение смешения сухих отходов с мокрыми;
- хранение отходов в контейнерах (емкостях) в соответствии с требуемыми условиями для данного вида отходов;
- сбор и временное складирование организуется на специально оборудованных площадках временного хранения на срок, не превышающий разрешенный;
- по мере возможности производить вторичное использование отходов;
- обезвреживание отходов;
- удаление отходов.

Транспортировка опасных отходов осуществляется с применением специализированных транспортных средств, согласно требованиям ст.345 ЭК РК, с наличием соответствующей упаковки и маркировки опасных отходов для целей транспортировки; транспортные средства оборудованы специальными знаками; имеются специальные разрешительные документы на перевозку; соблюдаются требования безопасности при транспортировке опасных отходов, а также к выполнению погрузочно-разгрузочных работ.

В связи с образованием большого объема вскрышных пород будет предусмотрено использование их в целях проведения технического этапа рекультивации отработанных, нарушенных и загрязненных земель, закладки во внутренние отвалы карьеров, для отсыпки карьерных дорог, защитных дамб и сооружений. Вскрышные породы будут храниться на площадке отвала вскрышных пород. По мере образования вывозится на породный отвал (отвал вскрышных пород), используется при технической рекультивации для засыпки отработанного карьера, оврагов.

11. ОПИСАНИЕ ЗАТРАГИВАЕМОЙ ТЕРРИТОРИИ С УКАЗАНИЕМ ЧИСЛЕННОСТИ ЕЕ НАСЕЛЕНИЯ, УЧАСТКОВ, НА КОТОРЫХ МОГУТ БЫТЬ ОБНАРУЖЕНЫ ВЫБРОСЫ, СБРОСЫ И ИНЫЕ НЕГАТИВНЫЕ ВОЗДЕЙСТВИЯ НАМЕЧАЕМОЙ ДЕЯТЕЛЬНОСТИ НА ОКРУЖАЮЩУЮ СРЕДУ, С УЧЕТОМ ИХ ХАРАКТЕРИСТИК И СПОСОБНОСТИ ПЕРЕНОСА В ОКРУЖАЮЩУЮ СРЕДУ; УЧАСТКОВ ИЗВЛЕЧЕНИЯ ПРИРОДНЫХ РЕСУРСОВ И ЗАХОРОНЕНИЯ ОТХОДОВ

ТОО «ARES PROJECT» планирует вести разведку твердых полезных ископаемых на участке Асатовкое. Лицензионная территория состоит из четырех блоков L-43-3-(10е-5г-25), L-43-4-(10г-5в-21), L-43-15-(10в-5б-5), L-43-16-(10а-5а-1) общей площадью 8,8 км², и расположена Шетском районе Карагандинской области Республики Казахстан.

В пределах лицензионной территории предшественниками проводились поисковые работы на цветные и благородные металлы в советское время, тем не менее по данным поисковых – маршрутов, прогнозно-металлогенические исследования и общим геологическим признакам территория является перспективной для выявления руд цветных и благородных металлов промышленного значения.

Населенных пунктов в пределах площади нет.

Границы Асатовского участка для проведения поисково-оценочных работ определены следующими координатами угловых точек его контура (табл. 1.1).

Таблица 1.1

Координаты угловых точек участка работ

№ угловой точки	Координаты географические (WGS 84)		Номера блоков ПУГФН
	Северная широта	Восточная долгота	
1	47° 41' 0,00"	73° 29' 0,00"	L-43-3-(10е-5г-25), L-43-4-(10г-5в-21), L-43-15-(10в-5б-5), L-43-16-(10а-5а-1)
2	47° 41' 0,00"	73° 31' 0,00"	
3	47° 39' 0,00"	73° 31' 0,00"	
4	47° 39' 0,00"	73° 29' 0,00"	
Площадь: 8,8 км ²			4 блока

Участок работ находится на площади листа L-43-3-Г, в административном отношении относится к территории Шетского района Карагандинской области.

Ближайшими населёнными пунктами являются: с. Акбулак (в 21 км на юго-запад), пос. Акжал (в 40 км северо-восточнее), с. Кийкти (в 46 км юго-западнее). Районный центр Шетского района – с. Аксу-Аюлы находится в 120 км на северо-восток, областной центр – г. Караганда в 235 км к северу от участка, а ближайший крупный город – г. Балхаш находится в 145 км на юго-восток.

Сельскохозяйственных угодий, зон отдыха (территории заповедников, музеев, памятников архитектуры), санаториев, домов отдыха и т.д. на территории участка расположения объекта не выявлено.

Информацией о наличии растений занесенных в Красную книгу РК на данном участке, Инспекция не располагает.

Согласно данным, представленным от РГУ «Карагандинская областная территориальная инспекция лесного хозяйства и животного мира»:

- Рассматриваемый участок относится к местам обитания Казахстанского горного барана (архар).

Постов наблюдения РГП «Казгидромет» за загрязнением атмосферного воздуха на территории предприятия нет.

В зоне влияния предприятия курортов, зон отдыха и объектов с повышенными требованиями к санитарному состоянию атмосферного воздуха не имеется. Памятников архитектуры в районе размещения промплощадки нет.

При выборе земельного участка под строительство, проектирование, содержание и эксплуатации производственных помещений, зданий и сооружений будут учтены требования

на соответствии с пунктами главы 1 приложения 3 к СП № ҚР ДСМ-13 "Санитарно-эпидемиологические требования к объектам цветной металлургии и горнодобывающей промышленности", а также требования параграфа 1 главы 2 СП № ҚР ДСМ-72.

Учитывая прогнозные концентрации химического загрязнения атмосферы, результаты расчета рассеивания приземных концентраций загрязняющих веществ в атмосферном воздухе, существенных воздействий на жизнь и здоровье людей, условия их проживания и деятельности при проведении геологоразведочных работ оказывать не будет.

Воздействия на атмосферный воздух будет оказываться в пределах области воздействия источниками выбросов предприятия, а также в меньшей степени источниками звукового давления.

Область воздействия составляет 500 м, от границ участка.

Организация мониторинга предельных выбросов и мониторинга воздействия на атмосферный воздух позволит предупредить риски нарушения качества воздуха.

Предприятием будет осуществляться мониторинг за влиянием деятельности предприятия.

Мониторинг осуществляется за состоянием атмосферного воздуха, почв и подземных вод.

Также ожидается положительное влияние на занятости и материальном благополучии местного населения, путем привлечения рабочей силы. Увеличатся налоговые поступления в бюджет.

12. ОПИСАНИЕ ВОЗМОЖНЫХ ВАРИАНТОВ ОСУЩЕСТВЛЕНИЯ НАМЕЧАЕМОЙ ДЕЯТЕЛЬНОСТИ С УЧЕТОМ ЕЕ ОСОБЕННОСТЕЙ И ВОЗМОЖНОГО ВОЗДЕЙСТВИЯ НА ОКРУЖАЮЩУЮ СРЕДУ, ВКЛЮЧАЯ ВАРИАНТ, ВЫБРАННЫЙ ИНИЦИАТОРОМ НАМЕЧАЕМОЙ ДЕЯТЕЛЬНОСТИ ДЛЯ ПРИМЕНЕНИЯ, ОБОСНОВАНИЕ ЕГО ВЫБОРА, ОПИСАНИЕ ДРУГИХ ВОЗМОЖНЫХ РАЦИОНАЛЬНЫХ ВАРИАНТОВ, В ТОМ ЧИСЛЕ РАЦИОНАЛЬНОГО ВАРИАНТА, НАИБОЛЕЕ БЛАГОПРИЯТНОГО С ТОЧКИ ЗРЕНИЯ ОХРАНЫ ЖИЗНИ И (ИЛИ) ЗДОРОВЬЯ ЛЮДЕЙ, ОКРУЖАЮЩЕЙ СРЕДЫ

В рамках проекта планируется проведение геологоразведочных работ на участке Асатовское.

Целевым назначением работ является проведение поисковых работ на участке Асатовское. Одной из главных задач Плана разведки является изучение участка Асатовское на предмет обнаружения промышленных содержаний цветных металлов.

1. Выбранный вариант (инициатором):

Проведение поисково-оценочных работ с применением минимально-инвазивных методов: бурение разведочных скважин, геофизические исследования, отбор проб, без использования взрывных работ. Выбран из-за наименьшего воздействия на окружающую среду и достаточной эффективности для достижения целей разведки.

Обоснование выбора:

- минимальное вмешательство в ландшафт;
- возможность локализации воздействия на ограниченной площади;
- соблюдение природоохранных требований и условий;
- не предполагается вырубка деревьев или капитальное строительство.

2. Альтернативный вариант (менее предпочтительный):

Применение интенсивных геофизических методов с использованием тяжелой техники и большего количества скважин. Данный подход повышает нагрузку на почвенно-растительный покров и увеличивает воздействие на фауну, шумовое и пылевое загрязнение.

3. Наиболее благоприятный экологический вариант:

Отказ от буровых работ и проведение только наземных геофизических исследований. Однако этот вариант не позволяет достоверно оценить минеральный состав недр и нецелесообразен с точки зрения достижения целей проекта.

Вывод:

Выбранный инициатором вариант является наилучшим по соотношению эффективности и уровня воздействия на окружающую среду и здоровье населения. Он позволяет минимизировать экологические риски, обеспечивая при этом получение необходимых геологоразведочных данных.

13. ИНФОРМАЦИЯ О КОМПОНЕНТАХ ПРИРОДНОЙ СРЕДЫ И ИНЫХ ОБЪЕКТАХ, КОТОРЫЕ МОГУТ БЫТЬ ПОДВЕРЖЕНЫ СУЩЕСТВЕННЫМ ВОЗДЕЙСТВИЯМ НАМЕЧАЕМОЙ ДЕЯТЕЛЬНОСТИ

1) Жизнь и (или) здоровье людей, условия их проживания и деятельности

Воздействие деятельности проектируемого объекта на жизнь и здоровье населения близлежащего населенного пункта не прогнозируется, ввиду отдаленности населенного пункта от участка с (19 км). Намечаемая деятельность предприятия не окажет негативного воздействия на социально-экономические условия района, а наоборот положительно повлияет на социально-экономическую сферу путем организации рабочих мест, отчислениями в виде различных налогов.

Условия труда людей, которые будут работать на данном объекте по добыче полезных ископаемых открытым способом будут соответствовать требованиям главы 6 приложения 3 к СП № ҚР ДСМ-13 (Санитарно-эпидемиологические требования к условиям труда на объектах по добыче полезных ископаемых открытым способом (карьер, разрез, открытые горные выработки) и требованиям к условиям труда на поверхностных объектах согласно параграфа 2 главы 2 СП № ҚР ДСМ-72 (Санитарно-эпидемиологические требования к содержанию и эксплуатации зданий и сооружений производственного назначения).

Требования к бытовому обслуживанию, медицинскому обеспечению и питанию будет обеспечено согласно пунктов главы 10 приложения 3 к СП № ҚР ДСМ-13 (Санитарно-эпидемиологические требования к бытовому обслуживанию во вспомогательных зданиях и помещениях для обслуживания работающих), а также согласно требований пунктов главы 4 СП № ҚР ДСМ-72 (Санитарно-эпидемиологические требования к бытовому и медицинскому обслуживанию).

Требования к водоснабжению, водоотведению, теплоснабжению, освещению, вентиляции и кондиционированию зданий и сооружений на объекте будут соблюдаться согласно пунктов главы 11 приложения 3 к СП № ҚР ДСМ-13 и согласно пунктов главы 5 СП № ҚР ДСМ-72 (Санитарно-эпидемиологические требования к теплоснабжению, вентиляции и кондиционированию воздуха зданий, помещений и сооружений производственного назначения).

Предприятие в процессе осуществления своей деятельности обязуется к работам допускать лиц, прошедших обязательный медицинский осмотр в соответствии с приказом и.о. Министра здравоохранения Республики Казахстан от 15 октября 2020 года № ҚР ДСМ-131/2020 «Об утверждении целевых групп лиц, подлежащих обязательным медицинским осмотрам, а также правил и периодичности их проведения, объема лабораторных и функциональных исследований, медицинских противопоказаний, перечня вредных и (или) опасных производственных факторов, профессий и работ, при выполнении которых проводятся предварительные обязательные медицинские осмотры при поступлении на работу и периодические обязательные медицинские осмотры и правил оказания государственной услуги «Прохождение предварительных обязательных медицинских осмотров».

2) Биоразнообразие (в том числе растительный и животный мир, генетические ресурсы, природные ареалы растений и диких животных, пути миграции диких животных, экосистемы)

Согласно информации, предоставленной РГКП «Казахское лесоустроительное предприятие» указанный участок расположен в Карагандинской области и находится за пределами земель государственного лесного фонда и особо охраняемых природных территорий.

Информацией о наличии на запрашиваемой территории видов растений и животных, занесённых в Перечень редких и находящихся под угрозой исчезновения видов растений и животных, утверждённый постановлением Правительства Республики Казахстан от 31 октября 2006 г. № 1034 (далее — Перечень), Инспекция не располагает.

Между тем, данные территории относятся к путям миграции Бетпакдалинской популяции сайги и также относятся к местам обитания Казахстанского горного барана (архар).

Пути миграции диких животных на данном участке отсутствуют.

Район проведения поисково-оценочных работ не затрагивает памятников природы, истории, архитектуры, культуры, курганов, заповедников, заказников.

Намечаемая деятельность не изменит коренным образом структуру и направление развития экосистемы и ее способность к самовосстановлению после прекращения или уменьшения степени техногенного воздействия.

Для снижения негативного влияния на растительный мир в целом, необходимо выполнение следующих мероприятий:

- поддержание в чистоте территории площадки и прилегающих площадей;
- исключение несанкционированных проездов вне дорожной сети;
- ежегодное озеленение территории промплощадки, посадка саженцев, уход и полив зеленых насаждений.
- снятие и сохранение плодородно-растительного слоя почвы для последующей рекультивации участка отработки месторождения, сохранение и учет растительных сообществ и биоразнообразия при рекультивации.

3) Земли (в том числе изъятие земель), почвы (в том числе включая органический состав, эрозию, уплотнение, иные формы деградации)

Намечаемая деятельность не окажет значительного воздействия на земельные ресурсы.

Выполнение работ будет производиться с организацией временного изъятия земель для горных работ. Перед началом работ будут подготовлены все необходимые правоустанавливающие документы для временного использования земельных участков на период горных работ в соответствии с земельным законодательством Республики Казахстан.

При проведении горных работ производится нарушение плодородного и потенциально-плодородного слоя почвы непосредственно на участках размещения отвалов и карьера.

4) Воды (в том числе гидроморфологические изменения, количество и качество вод)

Забор воды из поверхностных и подземных источников не предусмотрен. Объект находится вне водоохраных зон и полос.

При нарушении естественных условий залегания подземных вод, вызванных любыми причинами, нарушается геохимическое равновесие, влияющее на качественный состав подземных вод.

С целью обеспечения охраны подземных вод от загрязнения, по завершении работ устье скважин засыпается грунтом.

Сброс сточных вод в поверхностные водотоки не предусматривается.

Горная техника, бульдозеры и автотранспорт оборудуются специальными металлическими поддонами, исключающими утечки и проливы ГСМ на почву и предотвращающие загрязнение подземных вод нефтепродуктами.

Принятые проектные решения в полной мере обеспечивают охрану водных ресурсов от засорения и истощения.

Определение воздействия на поверхностные и подземные воды при проведении поисково-оценочных работ выполнено на основании методологии, рекомендованной в методических указаниях по проведению оценки воздействия хозяйственной деятельности на окружающую среду.

5) Атмосферный воздух (в том числе риски нарушения экологических нормативов его качества, целевых показателей качества, а при их отсутствии – ориентировочно безопасных уровней воздействия на него)

Воздействие на атмосферный воздух оценивается как допустимое превышений долей ПДК на границе ЖЗ и на границах области воздействия – 500 м, не ожидается.

Соблюдение технологии добычных работ позволит избежать нештатных ситуаций, сверхнормативных выбросов и превышения показателей гигиенических нормативов на границе санитарно-защитной зоны.

Кумулятивных и трансграничных воздействий не прогнозируется.

Также предприятием буде осуществляться контроль выбросов на границе СЗЗ в 4-х точках (Ю, С, З, В).

6) *Сопrotивляемость к изменению климата экологических и социально-экономических систем.* Не предусматривается.

7) *Материальные активы, объекты историко-культурного наследия (в том числе архитектурные и археологические), ландшафты*

Территория участка находится за пределами зон охраны памятников истории и культуры.

8) *Взаимодействие указанных объектов.* Не предусматривается

14. ОБОСНОВАНИЕ ПРЕДЕЛЬНЫХ КОЛИЧЕСТВЕННЫХ И КАЧЕСТВЕННЫХ ПОКАЗАТЕЛЕЙ ЭМИССИЙ, ФИЗИЧЕСКИХ ВОЗДЕЙСТВИЙ НА ОКРУЖАЮЩУЮ СРЕДУ, ВЫБОРА ОПЕРАЦИЙ ПО УПРАВЛЕНИЮ ОТХОДАМИ

РАСЧЕТ ВАЛОВЫХ ВЫБРОСОВ

**Источник загрязнения N 0001,
Источник выделения N 001, ДЭС**

Список литературы:

1. "Методика расчета выбросов загрязняющих веществ в атмосферу от стационарных дизельных установок. РНД 211.2.02.04-2004". Астана, 2004 г.

Исходные данные:

Производитель стационарной дизельной установки (СДУ): отечественный

Расход топлива стационарной дизельной установки за год $B_{год}$, т, 5

Эксплуатационная мощность стационарной дизельной установки P_3 , кВт, 60

Удельный расход топлива на экспл./номин. режиме работы двигателя b_3 , г/кВт*ч, 2.03

Температура отработавших газов $T_{ог}$, К, 400

Используемая природоохранная технология: процент очистки указан самостоятельно

1. Оценка расхода и температуры отработавших газов

Расход отработавших газов $G_{ог}$, кг/с:

$$G_{ог} = 8.72 * 10^{-6} * b_3 * P_3 = 8.72 * 10^{-6} * 2.03 * 60 = 0.001062096 \quad (A.3)$$

Удельный вес отработавших газов $\rho_{ог}$, кг/м³:

$$\rho_{ог} = 1.31 / (1 + T_{ог} / 273) = 1.31 / (1 + 400 / 273) = 0.531396731 \quad (A.5)$$

где 1.31 - удельный вес отработавших газов при температуре, равной 0 гр.С, кг/м³;

Объемный расход отработавших газов $Q_{ог}$, м³/с:

$$Q_{ог} = G_{ог} / \rho_{ог} = 0.001062096 / 0.531396731 = 0.001998687 \quad (A.4)$$

2. Расчет максимального из разовых и валового выбросов

Таблица значений выбросов e_i г/кВт*ч стационарной дизельной установки до капитального ремонта

Группа	СО	NOx	СН	С	SO2	CH2O	БП
А	7.2	10.3	3.6	0.7	1.1	0.15	1.3E-5

Таблица значений выбросов q_i г/кг.топл. стационарной дизельной установки до капитального ремонта

Группа	СО	NOx	СН	С	SO2	CH2O	БП
А	30	43	15	3	4.5	0.6	5.5E-5

Расчет максимального из разовых выброса M_i , г/с:

$$M_i = e_i * P_3 / 3600 \quad (1)$$

Расчет валового выброса W_i , т/год:

$$W_i = q_i * B_{год} / 1000 \quad (2)$$

Коэффициенты трансформации приняты на уровне максимально установленных значений, т.е. 0.8 - для NO₂ и 0.13 - для NO

Примесь:0337 Углерод оксид (594)

$$M_i = e_i * P_3 / 3600 = 7.2 * 60 / 3600 = 0.12$$

$$W_i = q_i * B_{год} = 30 * 5 / 1000 = 0.15$$

Примесь:0301 Азота (IV) диоксид (4)

$$M_i = (e_i * P_3 / 3600) * 0.8 = (10.3 * 60 / 3600) * 0.8 = 0.137333333$$

$$W_i = (q_i * B_{год} / 1000) * 0.8 = (43 * 5 / 1000) * 0.8 = 0.172$$

Примесь:2754 Углеводороды предельные C12-19 /в пересчете на С/ (592)

$$M_i = e_i * P_3 / 3600 = 3.6 * 60 / 3600 = 0.06$$

$$W_i = q_i * B_{год} / 1000 = 15 * 5 / 1000 = 0.075$$

Примесь:0328 Углерод (593)

$$M_i = e_i * P_3 / 3600 = 0.7 * 60 / 3600 = 0.011666667$$

$$W_i = q_i * B_{200} / 1000 = 3 * 5 / 1000 = 0.015$$

Примесь:0330 Сера диоксид (526)

$$M_i = e_i * P_3 / 3600 = 1.1 * 60 / 3600 = 0.018333333$$

$$W_i = q_i * B_{200} / 1000 = 4.5 * 5 / 1000 = 0.0225$$

Примесь:1325 Формальдегид (619)

$$M_i = e_i * P_3 / 3600 = 0.15 * 60 / 3600 = 0.0025$$

$$W_i = q_i * B_{200} = 0.6 * 5 / 1000 = 0.003$$

Примесь:0703 Бенз/а/пирен (54)

$$M_i = e_i * P_3 / 3600 = 0.000013 * 60 / 3600 = 0.000000217$$

$$W_i = q_i * B_{200} = 0.000055 * 5 / 1000 = 0.000000275$$

Примесь:0304 Азот (II) оксид (6)

$$M_i = (e_i * P_3 / 3600) * 0.13 = (10.3 * 60 / 3600) * 0.13 = 0.022316667$$

$$W_i = (q_i * B_{200} / 1000) * 0.13 = (43 * 5 / 1000) * 0.13 = 0.02795$$

Итого выбросы по веществам:

Код	Примесь	г/сек без очистки	т/год без очистки	% очистки	г/сек с очисткой	т/год с очисткой
0301	Азота (IV) диоксид (4)	0.1373333	0.172	0	0.1373333	0.172
0304	Азот (II) оксид(6)	0.0223167	0.02795	0	0.0223167	0.02795
0328	Углерод (593)	0.0116667	0.015	0	0.0116667	0.015
0330	Сера диоксид (526)	0.0183333	0.0225	0	0.0183333	0.0225
0337	Углерод оксид (594)	0.12	0.15	0	0.12	0.15
0703	Бенз/а/пирен (54)	0.0000002	0.0000003	0	0.0000002	0.0000003
1325	Формальдегид (619)	0.0025	0.003	0	0.0025	0.003
2754	Углеводороды предельные C12-19 /в пересчете на C/ (592)	0.06	0.075	0	0.06	0.075

Источник загрязнения N 0002,

Источник выделения N 001,ДЭС

Список литературы:

1."Методика расчета выбросов загрязняющих веществ в атмосферу от стационарных дизельных установок. РНД 211.2.02.04-2004". Астана, 2004 г.

Исходные данные:

Производитель стационарной дизельной установки (СДУ): отечественный

Расход топлива стационарной дизельной установки за год B_{200} , т, 5

Эксплуатационная мощность стационарной дизельной установки P_3 , кВт, 60

Удельный расход топлива на экспл./номин. режиме работы двигателя b_3 , г/кВт*ч, 2.03

Температура отработавших газов $T_{ог}$, К, 400

Используемая природоохранная технология: процент очистки указан самостоятельно

1.Оценка расхода и температуры отработавших газов

Расход отработавших газов $G_{ог}$, кг/с:

$$G_{ог} = 8.72 * 10^{-6} * b_3 * P_3 = 8.72 * 10^{-6} * 2.03 * 60 = 0.001062096 \quad (A.3)$$

Удельный вес отработавших газов $\rho_{ог}$, кг/м³:

$$\rho_{ог} = 1.31 / (1 + T_{ог} / 273) = 1.31 / (1 + 400 / 273) = 0.531396731 \quad (A.5)$$

где 1.31 - удельный вес отработавших газов при температуре, равной 0 гр.С, кг/м³;

Объемный расход отработавших газов $Q_{ог}$, м³/с:

$$Q_{ог} = G_{ог} / \rho_{ог} = 0.001062096 / 0.531396731 = 0.001998687 \quad (A.4)$$

2.Расчет максимального из разовых и валового выбросов

Таблица значений выбросов e_i г/кВт*ч стационарной дизельной установки до капитального ремонта

Группа	CO	NOx	CH	C	SO2	CH2O	БП
--------	----	-----	----	---	-----	------	----

A	7.2	10.3	3.6	0.7	1.1	0.15	1.3E-5
---	-----	------	-----	-----	-----	------	--------

Таблица значений выбросов q_i г/кг.топл. стационарной дизельной установки до капитального ремонта

Группа	CO	NOx	CH	C	SO2	CH2O	БП
A	30	43	15	3	4.5	0.6	5.5E-5

Расчет максимального из разовых выброса M_i , г/с:

$$M_i = e_i * P_3 / 3600 \quad (1)$$

Расчет валового выброса W_i , т/год:

$$W_i = q_i * B_{200} / 1000 \quad (2)$$

Коэффициенты трансформации приняты на уровне максимально установленных значений, т.е. 0.8 - для NO₂ и 0.13 - для NO

Примесь:0337 Углерод оксид (594)

$$M_i = e_i * P_3 / 3600 = 7.2 * 60 / 3600 = 0.12$$

$$W_i = q_i * B_{200} = 30 * 5 / 1000 = 0.15$$

Примесь:0301 Азота (IV) диоксид (4)

$$M_i = (e_i * P_3 / 3600) * 0.8 = (10.3 * 60 / 3600) * 0.8 = 0.137333333$$

$$W_i = (q_i * B_{200} / 1000) * 0.8 = (43 * 5 / 1000) * 0.8 = 0.172$$

Примесь:2754 Углеводороды предельные C12-19 /в пересчете на C/ (592)

$$M_i = e_i * P_3 / 3600 = 3.6 * 60 / 3600 = 0.06$$

$$W_i = q_i * B_{200} / 1000 = 15 * 5 / 1000 = 0.075$$

Примесь:0328 Углерод (593)

$$M_i = e_i * P_3 / 3600 = 0.7 * 60 / 3600 = 0.011666667$$

$$W_i = q_i * B_{200} / 1000 = 3 * 5 / 1000 = 0.015$$

Примесь:0330 Сера диоксид (526)

$$M_i = e_i * P_3 / 3600 = 1.1 * 60 / 3600 = 0.018333333$$

$$W_i = q_i * B_{200} / 1000 = 4.5 * 5 / 1000 = 0.0225$$

Примесь:1325 Формальдегид (619)

$$M_i = e_i * P_3 / 3600 = 0.15 * 60 / 3600 = 0.0025$$

$$W_i = q_i * B_{200} = 0.6 * 5 / 1000 = 0.003$$

Примесь:0703 Бенз/а/пирен (54)

$$M_i = e_i * P_3 / 3600 = 0.000013 * 60 / 3600 = 0.000000217$$

$$W_i = q_i * B_{200} = 0.000055 * 5 / 1000 = 0.000000275$$

Примесь:0304 Азот (II) оксид (6)

$$M_i = (e_i * P_3 / 3600) * 0.13 = (10.3 * 60 / 3600) * 0.13 = 0.022316667$$

$$W_i = (q_i * B_{200} / 1000) * 0.13 = (43 * 5 / 1000) * 0.13 = 0.02795$$

Итого выбросы по веществам:

Код	Примесь	г/сек без очистки	т/год без очистки	% очистки	г/сек с очисткой	т/год с очисткой
0301	Азота (IV) диоксид (4)	0.13733333	0.172	0	0.13733333	0.172
0304	Азот (II) оксид(6)	0.0223167	0.02795	0	0.0223167	0.02795
0328	Углерод (593)	0.01166667	0.015	0	0.01166667	0.015
0330	Сера диоксид (526)	0.01833333	0.0225	0	0.01833333	0.0225
0337	Углерод оксид (594)	0.12	0.15	0	0.12	0.15
0703	Бенз/а/пирен (54)	0.0000002	0.0000003	0	0.0000002	0.0000003
1325	Формальдегид (619)	0.0025	0.003	0	0.0025	0.003
2754	Углеводороды предельные C12-19 /в пересчете на C/ (592)	0.06	0.075	0	0.06	0.075

**Источник загрязнения N 6001,
Источник выделения N 001,Снятие ПРС**

Список литературы:

1. Методика расчета нормативов выбросов от неорганизованных источников п. 3 Расчетный метод определения выбросов в атмосферу от предприятий по производству строительных материалов Приложение №11 к Приказу Министра охраны окружающей среды Республики Казахстан от 18.04.2008 №100-п
2. Методическое пособие по расчету, нормированию и контролю выбросов загрязняющих веществ в атмосферный воздух (дополненное и переработанное), СПб, НИИ Атмосфера, 2005

Тип источника выделения: Погрузочно-разгрузочные работы, пересыпки, статическое хранение пылящих материалов

п.3.1.Погрузочно-разгрузочные работы, пересыпки пылящих материалов

Материал: Глина

Весовая доля пылевой фракции в материале(табл.3.1.1) , **$K1 = 0.05$**

Доля пыли, переходящей в аэрозоль(табл.3.1.1) , **$K2 = 0.02$**

Примесь: 2908 Пыль неорганическая: 70-20% двуокиси кремния (шамот, цемент, пыль цементного производства - глина, глинистый сланец, доменный шлак, песок, клинкер, зола, кремнезем, зола углей казахстанских месторождений) (503)

Материал негранулирован. Коэффициент K_e принимается равным 1

Степень открытости: с 4-х сторон

Загрузочный рукав не применяется

Коэффициент, учитывающий степень защищенности узла(табл.3.1.3) , **$K4 = 1$**

Скорость ветра (среднегодовая), м/с , **$G3SR = 4.2$**

Коэфф., учитывающий среднегодовую скорость ветра(табл.3.1.2) , **$K3SR = 1.2$**

Скорость ветра (максимальная), м/с , **$G3 = 7.8$**

Коэфф., учитывающий максимальную скорость ветра(табл.3.1.2) , **$K3 = 1.7$**

Влажность материала, % , **$VL = 10$**

Коэфф., учитывающий влажность материала(табл.3.1.4) , **$K5 = 0.1$**

Размер куска материала, мм , **$G7 = 20$**

Коэффициент, учитывающий крупность материала(табл.3.1.5) , **$K7 = 0.5$**

Высота падения материала, м , **$GB = 3$**

Коэффициент, учитывающий высоту падения материала(табл.3.1.7) , **$B = 1$**

Суммарное количество перерабатываемого материала, т/час , **$GMAX = 30$**

Суммарное количество перерабатываемого материала, т/год , **$GGOD = 2548$**

Эффективность средств пылеподавления, в долях единицы , **$NJ = 0$**

Вид работ: Пересыпка

Максимальный разовый выброс, г/с (3.1.1) , **$GC = K1 * K2 * K3 * K4 * K5 * K7 * K8 * K9 * KE * B * GMAX * 10^6 / 3600 * (1-NJ) = 0.05 * 0.02 * 1.7 * 1 * 0.1 * 0.5 * 1 * 1 * 1 * 1 * 30 * 10^6 / 3600 * (1-0) = 0.708$**

Продолжительность выброса составляет менее 20 мин согласно п.2.1 применяется 20-ти минутное осреднение.

Продолжительность пересыпки в минутах (не более 20) , **$TT = 15$**

Максимальный разовый выброс, с учетом 20-ти минутного осреднения, г/с , **$GC = GC * TT * 60 / 1200 = 0.708 * 15 * 60 / 1200 = 0.531$**

Валовый выброс, т/год (3.1.2) , **$MC = K1 * K2 * K3SR * K4 * K5 * K7 * K8 * K9 * KE * B * GGOD * (1-NJ) = 0.05 * 0.02 * 1.2 * 1 * 0.1 * 0.5 * 1 * 1 * 1 * 1 * 2548 * (1-0) = 0.153$**

Сумма выбросов, г/с (3.2.1, 3.2.2) , **$G = G + GC = 0 + 0.531 = 0.531$**

Сумма выбросов, т/год (3.2.4) , **$M = M + MC = 0 + 0.153 = 0.153$**

Итоговая таблица:

Код	Примесь	Выброс г/с	Выброс т/год
2908	Пыль неорганическая: 70-20% двуокиси кремния (шамот, цемент, пыль цементного производства - глина, глинистый сланец, доменный шлак, песок, клинкер, зола, кремнезем, зола углей казахстанских месторождений) (503)	0.531	0.153

**Источник загрязнения N 6002,
Источник выделения N 001,Склад ПРС**

Список литературы:

1. Методика расчета нормативов выбросов от неорганизованных источников п. 3 Расчетный метод определения выбросов в атмосферу от предприятий по производству строительных материалов

Приложение №11 к Приказу Министра охраны окружающей среды Республики Казахстан от 18.04.2008 №100-п

2. Методическое пособие по расчету, нормированию и контролю выбросов загрязняющих веществ в атмосферный воздух (дополненное и переработанное), СПб, НИИ Атмосфера, 2005

Тип источника выделения: Погрузочно-разгрузочные работы, пересыпки, статическое хранение пылящих материалов

п.3.2.Статическое хранение материала

Материал: Глина

Примесь: 2908 Пыль неорганическая: 70-20% двуокиси кремния (шамот, цемент, пыль цементного производства - глина, глинистый сланец, доменный шлак, песок, клинкер, зола, кремнезем, зола углей казахстанских месторождений) (503)

Материал негранулирован. Коэффициент K_e принимается равным 1

Степень открытости: с 4-х сторон

Загрузочный рукав не применяется

Коэффициент, учитывающий степень защищенности узла(табл.3.1.3) , $K_4 = 1$

Скорость ветра (среднегодовая), м/с , $G_{3SR} = 4.2$

Коэфф., учитывающий среднегодовую скорость ветра(табл.3.1.2) , $K_{3SR} = 1.2$

Скорость ветра (максимальная), м/с , $G_3 = 7.8$

Коэфф., учитывающий максимальную скорость ветра(табл.3.1.2) , $K_3 = 1.7$

Влажность материала, % , $V_L = 10$

Коэфф., учитывающий влажность материала(табл.3.1.4) , $K_5 = 0.1$

Размер куска материала, мм , $G_7 = 20$

Коэффициент, учитывающий крупность материала(табл.3.1.5) , $K_7 = 0.5$

Поверхность пыления в плане, м² , $S = 50$

Коэфф., учитывающий профиль поверхности складированного материала , $K_6 = 1.45$

Унос материала с 1 м² фактической поверхности, г/м²*с(табл.3.1.1) , $Q = 0.004$

Количество дней с устойчивым снежным покровом , $TSP = 150$

Продолжительность осадков в виде дождя, часов/год , $TO = 980$

Количество дней с осадками в виде дождя в году , $TD = 2 * TO / 24 = 2 * 980 / 24 = 81.7$

Эффективность средств пылеподавления, в долях единицы , $NJ = 0$

Максимальный разовый выброс, г/с (3.2.3) , $GC = K_3 * K_4 * K_5 * K_6 * K_7 * Q * S * (1 - NJ) = 1.7 * 1 * 0.1 * 1.45 * 0.5 * 0.004 * 50 * (1 - 0) = 0.02465$

Валовый выброс, т/год (3.2.5) , $MC = 0.0864 * K_{3SR} * K_4 * K_5 * K_6 * K_7 * Q * S * (365 - (TSP + TD)) * (1 - NJ) = 0.0864 * 1.2 * 1 * 0.1 * 1.45 * 0.5 * 0.004 * 50 * (365 - (150 + 81.7)) * (1 - 0) = 0.2004$

Сумма выбросов, г/с (3.2.1, 3.2.2) , $G = G + GC = 0 + 0.02465 = 0.02465$

Сумма выбросов, т/год (3.2.4) , $M = M + MC = 0 + 0.2004 = 0.2004$

Итоговая таблица:

Код	Примесь	Выброс г/с	Выброс т/год
2908	Пыль неорганическая: 70-20% двуокиси кремния (шамот, цемент, пыль цементного производства - глина, глинистый сланец, доменный шлак, песок, клинкер, зола, кремнезем, зола углей казахстанских месторождений) (503)	0.02465	0.2004

Источник загрязнения N 6003,

Источник выделения N 001,Проходка канав

Список литературы:

1. Методика расчета нормативов выбросов от неорганизованных источников п. 3 Расчетный метод определения выбросов в атмосферу от предприятий по производству строительных материалов Приложение №11 к Приказу Министра охраны окружающей среды Республики Казахстан от 18.04.2008 №100-п

2. Методическое пособие по расчету, нормированию и контролю выбросов загрязняющих веществ в атмосферный воздух (дополненное и переработанное), СПб, НИИ Атмосфера, 2005

Тип источника выделения: Погрузочно-разгрузочные работы, пересыпки, статическое хранение пылящих материалов

п.3.1.Погрузочно-разгрузочные работы, пересыпки пылящих материалов

Материал: Песчано-гравийная смесь (ПГС)

Весовая доля пылевой фракции в материале(табл.3.1.1) , $K_1 = 0.03$

Доля пыли, переходящей в аэрозоль(табл.3.1.1) , $K_2 = 0.04$

Примесь: 2908 Пыль неорганическая: 70-20% двуокиси кремния (шамот, цемент, пыль цементного производства - глина, глинистый сланец, доменный шлак, песок, клинкер, зола, кремнезем, зола углей казахстанских месторождений) (503)

Материал негранулирован. Коэффициент Ке принимается равным 1

Степень открытости: с 4-х сторон

Загрузочный рукав не применяется

Коэффициент, учитывающий степень защищенности узла(табл.3.1.3) , **$K4 = 1$**

Скорость ветра (среднегодовая), м/с , **$G3SR = 4.2$**

Коэфф., учитывающий среднегодовую скорость ветра(табл.3.1.2) , **$K3SR = 1.2$**

Скорость ветра (максимальная), м/с , **$G3 = 7.8$**

Коэфф., учитывающий максимальную скорость ветра(табл.3.1.2) , **$K3 = 1.7$**

Влажность материала, % , **$VL = 10$**

Коэфф., учитывающий влажность материала(табл.3.1.4) , **$K5 = 0.1$**

Размер куска материала, мм , **$G7 = 200$**

Коэффициент, учитывающий крупность материала(табл.3.1.5) , **$K7 = 0.2$**

Высота падения материала, м , **$GB = 2$**

Коэффициент, учитывающий высоту падения материала(табл.3.1.7) , **$B = 0.7$**

Суммарное количество перерабатываемого материала, т/час , **$GMAX = 2$**

Суммарное количество перерабатываемого материала, т/год , **$GGOD = 2548$**

Эффективность средств пылеподавления, в долях единицы , **$NJ = 0$**

Вид работ: Погрузка

Максимальный разовый выброс, г/с (3.1.1) , **$GC = K1 * K2 * K3 * K4 * K5 * K7 * K8 * K9 * KE * B * GMAX * 10^6 / 3600 * (1-NJ) = 0.03 * 0.04 * 1.7 * 1 * 0.1 * 0.2 * 1 * 1 * 1 * 0.7 * 2 * 10^6 / 3600 * (1-0) = 0.01587$**

Валовый выброс, т/год (3.1.2) , **$MC = K1 * K2 * K3SR * K4 * K5 * K7 * K8 * K9 * KE * B * GGOD * (1-NJ) = 0.03 * 0.04 * 1.2 * 1 * 0.1 * 0.2 * 1 * 1 * 1 * 0.7 * 2548 * (1-0) = 0.0514$**

Сумма выбросов, г/с (3.2.1, 3.2.2) , **$G = G + GC = 0 + 0.01587 = 0.01587$**

Сумма выбросов, т/год (3.2.4) , **$M = M + MC = 0 + 0.0514 = 0.0514$**

Итоговая таблица:

Код	Примесь	Выброс г/с	Выброс т/год
2908	Пыль неорганическая: 70-20% двуокиси кремния (шамот, цемент, пыль цементного производства - глина, глинистый сланец, доменный шлак, песок, клинкер, зола, кремнезем, зола углей казахстанских месторождений) (503)	0.01587	0.0514

Список литературы:

1. Методика расчета нормативов выбросов от неорганизованных источников п. 3 Расчетный метод определения выбросов в атмосферу от предприятий по производству строительных материалов Приложение №11 к Приказу Министра охраны окружающей среды Республики Казахстан от 18.04.2008 №100-п
2. Методическое пособие по расчету, нормированию и контролю выбросов загрязняющих веществ в атмосферный воздух (дополненное и переработанное), СПб, НИИ Атмосфера, 2005

Тип источника выделения: Погрузочные работы экскаваторами с объемом ковша 5м3 и более

Вид работ: Экскавация на отвале

Перерабатываемый материал: Горная порода

Марка экскаватора: ЭКГ-5А

Количество одновременно работающих экскаваторов данной марки, шт. , **$_KOLIV_ = 3$**

Крепость горной массы по шкале М.М.Протогорьяконова , **$KRI = 4$**

Уд. выделение пыли при экскавации породы, г/м3(табл.3.1.9) , **$Q = 4.4$**

Погрузка осуществляется в думпкары, выброс больше на 10%

Уд. выделение пыли при экскавации, г/м3 , **$Q = Q * 1.1 = 4.4 * 1.1 = 4.84$**

Влажность материала, % , **$VL = 10$**

Коэфф., учитывающий влажность материала(табл.3.1.4) , **$K5 = 0.1$**

Степень открытости: с 4-х сторон

Коэффициент, учитывающий степень защищенности узла(табл.3.1.3) , **$K4 = 1$**

Скорость ветра (среднегодовая), м/с , **$G3SR = 4.2$**

Коэфф., учитывающий среднегодовую скорость ветра(табл.3.1.2) , **$K3SR = 1.2$**

Скорость ветра (максимальная), м/с , **$G3 = 7.8$**

Коэфф., учитывающий максимальную скорость ветра(табл.3.1.2) , **$K3 = 1.7$**

Максимальный объем перегружаемого материала экскаваторами данной марки, м3/час , **$VMAX = 5$**

Объем перегружаемого материала за год экскаваторами данной марки, м3/год , **$VGOD = 980$**

Эффективность средств пылеподавления, в долях единицы , **$NJ = 0$**

Примесь: 2908 Пыль неорганическая: 70-20% двуокиси кремния (шамот, цемент, пыль цементного производства - глина, глинистый сланец, доменный шлак, песок, клинкер, зола, кремнезем, зола углей казахстанских месторождений) (503)

Максимальный разовый выброс, г/с (3.1.3) , $G = KOLIV * Q * VMAX * K3 * K5 * (1-NJ) / 3600 = 3 * 4.84 * 5 * 1.7 * 0.1 * (1-0) / 3600 = 0.00343$

Валовый выброс, т/г (3.1.4) , $M = Q * V GOD * K3SR * K5 * (1-NJ) * 10^{-6} = 4.84 * 980 * 1.2 * 0.1 * (1-0) * 10^{-6} = 0.000569$

Итоговая таблица:

Код	Примесь	Выброс г/с	Выброс т/год
2908	Пыль неорганическая: 70-20% двуокиси кремния (шамот, цемент, пыль цементного производства - глина, глинистый сланец, доменный шлак, песок, клинкер, зола, кремнезем, зола углей казахстанских месторождений) (503)	0.01587	0.051969

Источник загрязнения N 6004,

Источник выделения N 001, Проходка шурфов

Список литературы:

1. Методика расчета нормативов выбросов от неорганизованных источников п. 3 Расчетный метод определения выбросов в атмосферу от предприятий по производству строительных материалов Приложение №11 к Приказу Министра охраны окружающей среды Республики Казахстан от 18.04.2008 №100-п
2. Методическое пособие по расчету, нормированию и контролю выбросов загрязняющих веществ в атмосферный воздух (дополненное и переработанное), СПб, НИИ Атмосфера, 2005

Тип источника выделения: Погрузочно-разгрузочные работы, пересыпки, статическое хранение пылящих материалов

п.3.1.Погрузочно-разгрузочные работы, пересыпки пылящих материалов

Материал: Песчано-гравийная смесь (ПГС)

Весовая доля пылевой фракции в материале(табл.3.1.1) , $K1 = 0.03$

Доля пыли, переходящей в аэрозоль(табл.3.1.1) , $K2 = 0.04$

Примесь: 2908 Пыль неорганическая: 70-20% двуокиси кремния (шамот, цемент, пыль цементного производства - глина, глинистый сланец, доменный шлак, песок, клинкер, зола, кремнезем, зола углей казахстанских месторождений) (503)

Материал негранулирован. Коэффициент K_e принимается равным 1

Степень открытости: с 4-х сторон

Загрузочный рукав не применяется

Коэффициент, учитывающий степень защищенности узла(табл.3.1.3) , $K4 = 1$

Скорость ветра (среднегодовая), м/с , $G3SR = 4.2$

Коэфф., учитывающий среднегодовую скорость ветра(табл.3.1.2) , $K3SR = 1.2$

Скорость ветра (максимальная), м/с , $G3 = 7.8$

Коэфф., учитывающий максимальную скорость ветра(табл.3.1.2) , $K3 = 1.7$

Влажность материала, % , $VL = 10$

Коэфф., учитывающий влажность материала(табл.3.1.4) , $K5 = 0.1$

Размер куска материала, мм , $G7 = 200$

Коэффициент, учитывающий крупность материала(табл.3.1.5) , $K7 = 0.2$

Высота падения материала, м , $GB = 2$

Коэффициент, учитывающий высоту падения материала(табл.3.1.7) , $B = 0.7$

Суммарное количество перерабатываемого материала, т/час , $GMAX = 5$

Суммарное количество перерабатываемого материала, т/год , $GGOD = 9100$

Эффективность средств пылеподавления, в долях единицы , $NJ = 0$

Вид работ: Пересыпка

Максимальный разовый выброс, г/с (3.1.1) , $GC = K1 * K2 * K3 * K4 * K5 * K7 * K8 * K9 * KE * B * GMAX * 10^6 / 3600 * (1-NJ) = 0.03 * 0.04 * 1.7 * 1 * 0.1 * 0.2 * 1 * 1 * 1 * 0.7 * 5 * 10^6 / 3600 * (1-0) = 0.0397$

Валовый выброс, т/год (3.1.2) , $MC = K1 * K2 * K3SR * K4 * K5 * K7 * K8 * K9 * KE * B * GGOD * (1-NJ) = 0.03 * 0.04 * 1.2 * 1 * 0.1 * 0.2 * 1 * 1 * 1 * 0.7 * 9100 * (1-0) = 0.1835$

Сумма выбросов, г/с (3.2.1, 3.2.2) , $G = G + GC = 0 + 0.0397 = 0.0397$

Сумма выбросов, т/год (3.2.4) , $M = M + MC = 0 + 0.1835 = 0.1835$

Итоговая таблица:

Код	Примесь	Выброс г/с	Выброс т/год
2908	Пыль неорганическая: 70-20% двуокиси кремния (шамот, цемент, пыль цементного производства - глина, глинистый сланец, доменный шлак, песок, клинкер, зола, кремнезем, зола углей казахстанских месторождений) (503)	0.0397	0.1835

Список литературы:

1. Методика расчета нормативов выбросов от неорганизованных источников п. 3 Расчетный метод определения выбросов в атмосферу от предприятий по производству строительных материалов Приложение №11 к Приказу Министра охраны окружающей среды Республики Казахстан от 18.04.2008 №100-п
2. Методическое пособие по расчету, нормированию и контролю выбросов загрязняющих веществ в атмосферный воздух (дополненное и переработанное), СПб, НИИ Атмосфера, 2005

Тип источника выделения: Погрузочные работы экскаваторами с объемом ковша 5м3 и более

Вид работ: Эскавация на отвале

Перерабатываемый материал: Горная порода

Марка экскаватора: ЭКГ-5А

Количество одновременно работающих экскаваторов данной марки, шт. , $KOLIV = 3$

Крепость горной массы по шкале М.М.Протодряконова , $KRI = 4$

Уд. выделение пыли при эскавации породы, г/м3(табл.3.1.9) , $Q = 4.4$

Влажность материала, % , $VL = 10$

Коэфф., учитывающий влажность материала(табл.3.1.4) , $K5 = 0.1$

Степень открытости: с 4-х сторон

Коэффициент, учитывающий степень защищенности узла(табл.3.1.3) , $K4 = 1$

Скорость ветра (среднегодовая), м/с , $G3SR = 4.2$

Коэфф., учитывающий среднегодовую скорость ветра(табл.3.1.2) , $K3SR = 1.2$

Скорость ветра (максимальная), м/с , $G3 = 7.8$

Коэфф., учитывающий максимальную скорость ветра(табл.3.1.2) , $K3 = 1.7$

Максимальный объем перегружаемого материала экскаваторами данной марки, м3/час , $VMAX = 3$

Объем перегружаемого материала за год экскаваторами данной марки, м3/год , $VGOD = 3500$

Эффективность средств пылеподавления, в долях единицы , $NJ = 0$

Примесь: 2908 Пыль неорганическая: 70-20% двуокиси кремния (шамот, цемент, пыль цементного производства - глина, глинистый сланец, доменный шлак, песок, клинкер, зола, кремнезем, зола углей казахстанских месторождений) (503)

Максимальный разовый выброс, г/с (3.1.3) , $G = KOLIV * Q * VMAX * K3 * K5 * (1-NJ) / 3600 = 3 * 4.4 * 3 * 1.7 * 0.1 * (1-0) / 3600 = 0.00187$

Валовый выброс, т/г (3.1.4) , $M = Q * VGOD * K3SR * K5 * (1-NJ) * 10^{-6} = 4.4 * 3500 * 1.2 * 0.1 * (1-0) * 10^{-6} = 0.001848$

Итоговая таблица:

Код	Примесь	Выброс г/с	Выброс т/год
2908	Пыль неорганическая: 70-20% двуокиси кремния (шамот, цемент, пыль цементного производства - глина, глинистый сланец, доменный шлак, песок, клинкер, зола, кремнезем, зола углей казахстанских месторождений) (503)	0.0397	0.185348

Источник загрязнения N 6005,

Источник выделения N 001,Засыпка канав и шурфов

Список литературы:

1. Методика расчета нормативов выбросов от неорганизованных источников п. 3 Расчетный метод определения выбросов в атмосферу от предприятий по производству строительных материалов Приложение №11 к Приказу Министра охраны окружающей среды Республики Казахстан от 18.04.2008 №100-п
2. Методическое пособие по расчету, нормированию и контролю выбросов загрязняющих веществ в атмосферный воздух (дополненное и переработанное), СПб, НИИ Атмосфера, 2005

Тип источника выделения: Погрузочно-разгрузочные работы, пересыпки, статическое хранение пылящих материалов

п.3.1.Погрузочно-разгрузочные работы, пересыпки пылящих материалов

Материал: Глина

Весовая доля пылевой фракции в материале(табл.3.1.1) , **$K1 = 0.05$**

Доля пыли, переходящей в аэрозоль(табл.3.1.1) , **$K2 = 0.02$**

Примесь: 2908 Пыль неорганическая: 70-20% двуокиси кремния (шамот, цемент, пыль цементного производства - глина, глинистый сланец, доменный шлак, песок, клинкер, зола, кремнезем, зола углей казахстанских месторождений) (503)

Материал негранулирован. Коэффициент K_e принимается равным 1

Степень открытости: с 4-х сторон

Загрузочный рукав не применяется

Коэффициент, учитывающий степень защищенности узла(табл.3.1.3) , **$K4 = 1$**

Скорость ветра (среднегодовая), м/с , **$G3SR = 4.2$**

Коэфф., учитывающий среднегодовую скорость ветра(табл.3.1.2) , **$K3SR = 1.2$**

Скорость ветра (максимальная), м/с , **$G3 = 7.8$**

Коэфф., учитывающий максимальную скорость ветра(табл.3.1.2) , **$K3 = 1.7$**

Влажность материала, % , **$VL = 10$**

Коэфф., учитывающий влажность материала(табл.3.1.4) , **$K5 = 0.1$**

Размер куска материала, мм , **$G7 = 20$**

Коэффициент, учитывающий крупность материала(табл.3.1.5) , **$K7 = 0.5$**

Высота падения материала, м , **$GB = 2$**

Коэффициент, учитывающий высоту падения материала(табл.3.1.7) , **$B = 0.7$**

Грузоподъемность одного автосамосвала до 10 т, коэффициент , **$K9 = 0.2$**

Суммарное количество перерабатываемого материала, т/час , **$GMAX = 3$**

Суммарное количество перерабатываемого материала, т/год , **$GGOD = 11648$**

Эффективность средств пылеподавления, в долях единицы , **$NJ = 0$**

Вид работ: Разгрузка

Максимальный разовый выброс, г/с (3.1.1) , **$GC = K1 * K2 * K3 * K4 * K5 * K7 * K8 * K9 * KE * B * GMAX * 10^6 / 3600 * (1-NJ) = 0.05 * 0.02 * 1.7 * 1 * 0.1 * 0.5 * 1 * 0.2 * 1 * 0.7 * 3 * 10^6 / 3600 * (1-0) = 0.00992$**

Валовый выброс, т/год (3.1.2) , **$MC = K1 * K2 * K3SR * K4 * K5 * K7 * K8 * K9 * KE * B * GGOD * (1-NJ) = 0.05 * 0.02 * 1.2 * 1 * 0.1 * 0.5 * 1 * 0.2 * 1 * 0.7 * 11648 * (1-0) = 0.0978$**

Сумма выбросов, г/с (3.2.1, 3.2.2) , **$G = G + GC = 0 + 0.00992 = 0.00992$**

Сумма выбросов, т/год (3.2.4) , **$M = M + MC = 0 + 0.0978 = 0.0978$**

Итоговая таблица:

Код	Примесь	Выброс г/с	Выброс т/год
2908	Пыль неорганическая: 70-20% двуокиси кремния (шамот, цемент, пыль цементного производства - глина, глинистый сланец, доменный шлак, песок, клинкер, зола, кремнезем, зола углей казахстанских месторождений) (503)	0.00992	0.0978

Источник загрязнения N 6006,

Источник выделения N 001,Рекультивация нарушенных земель

Список литературы:

1. Методика расчета нормативов выбросов от неорганизованных источников п. 3 Расчетный метод определения выбросов в атмосферу от предприятий по производству строительных материалов Приложение №11 к Приказу Министра охраны окружающей среды Республики Казахстан от 18.04.2008 №100-п
2. Методическое пособие по расчету, нормированию и контролю выбросов загрязняющих веществ в атмосферный воздух (дополненное и переработанное), СПб, НИИ Атмосфера, 2005

Тип источника выделения: Погрузочно-разгрузочные работы, пересыпки, статическое хранение пылящих материалов

п.3.1.Погрузочно-разгрузочные работы, пересыпки пылящих материалов

Материал: Глина

Весовая доля пылевой фракции в материале(табл.3.1.1) , **$K1 = 0.05$**

Доля пыли, переходящей в аэрозоль(табл.3.1.1) , **$K2 = 0.02$**

Примесь: 2908 Пыль неорганическая: 70-20% двуокиси кремния (шамот, цемент, пыль цементного производства - глина, глинистый сланец, доменный шлак, песок, клинкер, зола, кремнезем, зола углей казахстанских месторождений) (503)

Материал негранулирован. Коэффициент K_e принимается равным 1

Степень открытости: с 4-х сторон
 Загрузочный рукав не применяется
 Коэффициент, учитывающий степень защищенности узла(табл.3.1.3) , $K4 = 1$
 Скорость ветра (среднегодовая), м/с , $G3SR = 4.2$
 Коэфф., учитывающий среднегодовую скорость ветра(табл.3.1.2) , $K3SR = 1.2$
 Скорость ветра (максимальная), м/с , $G3 = 7.8$
 Коэфф., учитывающий максимальную скорость ветра(табл.3.1.2) , $K3 = 1.7$
 Влажность материала, % , $VL = 10$
 Коэфф., учитывающий влажность материала(табл.3.1.4) , $K5 = 0.1$
 Размер куска материала, мм , $G7 = 20$
 Коэффициент, учитывающий крупность материала(табл.3.1.5) , $K7 = 0.5$
 Высота падения материала, м , $GB = 2$
 Коэффициент, учитывающий высоту падения материала(табл.3.1.7) , $B = 0.7$
 Суммарное количество перерабатываемого материала, т/час , $GMAX = 3$
 Суммарное количество перерабатываемого материала, т/год , $GGOD = 11648$
 Эффективность средств пылеподавления, в долях единицы , $NJ = 0$
 Вид работ: Пересыпка
 Максимальный разовый выброс, г/с (3.1.1) , $GC = K1 * K2 * K3 * K4 * K5 * K7 * K8 * K9 * KE * B * GMAX * 10^6 / 3600 * (1-NJ) = 0.05 * 0.02 * 1.7 * 1 * 0.1 * 0.5 * 1 * 1 * 1 * 0.7 * 3 * 10^6 / 3600 * (1-0) = 0.0496$
 Валовой выброс, т/год (3.1.2) , $MC = K1 * K2 * K3SR * K4 * K5 * K7 * K8 * K9 * KE * B * GGOD * (1-NJ) = 0.05 * 0.02 * 1.2 * 1 * 0.1 * 0.5 * 1 * 1 * 1 * 0.7 * 11648 * (1-0) = 0.489$
 Сумма выбросов, г/с (3.2.1, 3.2.2) , $G = G + GC = 0 + 0.0496 = 0.0496$
 Сумма выбросов, т/год (3.2.4) , $M = M + MC = 0 + 0.489 = 0.489$

Итоговая таблица:

Код	Примесь	Выброс г/с	Выброс т/год
2908	Пыль неорганическая: 70-20% двуокиси кремния (шамот, цемент, пыль цементного производства - глина, глинистый сланец, доменный шлак, песок, клинкер, зола, кремнезем, зола углей казахстанских месторождений) (503)	0.0496	0.489

Источник загрязнения N 6007,

Источник выделения N 001,Пыление при движении автоспецтехники

Список литературы:

1. Методика расчета нормативов выбросов от неорганизованных источников Приложение №13 к Приказу Министра охраны окружающей среды Республики Казахстан от 18.04.2008 №100-п
2. Методика расчета выбросов загрязняющих веществ в атмосферу от предприятий по производству строительных материалов Приложение №11 к Приказу Министра охраны окружающей среды Республики Казахстан от 18.04.2008 №100-п

Тип источника выделения: Карьер

Материал: Песчано-гравийная смесь (ПГС)

Примесь: 2908 Пыль неорганическая: 70-20% двуокиси кремния (шамот, цемент, пыль цементного производства - глина, глинистый сланец, доменный шлак, песок, клинкер, зола, кремнезем, зола углей казахстанских месторождений) (503)

Вид работ: Автотранспортные работы

Влажность материала, % , $VL = 10$

Коэфф., учитывающий влажность материала(табл.4) , $K5 = 0.01$

Число автомашин, работающих в карьере , $N = 5$

Число ходок (туда и обратно) всего транспорта в час , $NI = 10$

Средняя протяженность 1 ходки в пределах карьера, км , $L = 20$

Средняя грузоподъемность единицы автотранспорта, т , $GI = 5$

Коэфф. учитывающий среднюю грузоподъемность автотранспорта(табл.9) , $CI = 0.8$

Средняя скорость движения транспорта в карьере, км/ч , $G2 = NI * L / N = 10 * 20 / 5 = 40$

Коэфф. учитывающий среднюю скорость движения транспорта в карьере(табл.10) , $C2 = 3.5$

Коэфф. состояния дорог (1 - для грунтовых, 0.5 - для щебеночных, 0.1 - щебеночных, обработанных)(табл.11) , $C3 = 1$

Средняя площадь грузовой платформы, м² , $F = 20$

Коэфф., учитывающий профиль поверхности материала (1.3-1.6) , $C4 = 1.45$

Скорость обдувки материала, м/с , $G5 = 4.2$

Коэфф. учитывающий скорость обдувки материала(табл.12) , $C5 = 1.2$

Пылевыведение с единицы фактической поверхности материала, г/м²*с , $Q_2 = 0$

Коэфф. учитывающий долю пыли, уносимой в атмосферу , $C_7 = 0.01$

Количество рабочих часов в году , $RT = 2160$

Максимальный разовый выброс пыли, г/сек (7) , $\underline{G} = (C_1 * C_2 * C_3 * K_5 * N_1 * L * C_7 * 1450 / 3600 + C_4 * C_5 * K_5 * Q_2 * F * N) = (0.8 * 3.5 * 1 * 0.01 * 10 * 20 * 0.01 * 1450 / 3600 + 1.45 * 1.2 * 0.01 * 0 * 20 * 5) = 0.02256$

Валовый выброс пыли, т/год , $\underline{M} = 0.0036 * \underline{G} * RT = 0.0036 * 0.02256 * 2160 = 0.1754$

Итого выбросы от источника выделения: 001 Пыление при движении автоспецтехники

Код	Примесь	Выброс г/с	Выброс т/год
2908	Пыль неорганическая: 70-20% двуокиси кремния (шамот, цемент, пыль цементного производства - глина, глинистый сланец, доменный шлак, песок, клинкер, зола, кремнезем, зола углей казахстанских месторождений) (503)	0.02256	0.1754

Источник загрязнения N 6008,

Источник выделения N 001, Буровые работы

Список литературы:

1. Методика расчета нормативов выбросов от неорганизованных источников п. 3 Расчетный метод определения выбросов в атмосферу от предприятий по производству строительных материалов Приложение №11 к Приказу Министра охраны окружающей среды Республики Казахстан от 18.04.2008 №100-п
2. Методическое пособие по расчету, нормированию и контролю выбросов загрязняющих веществ в атмосферный воздух (дополненное и переработанное), СПб, НИИ Атмосфера, 2005

Тип источника выделения: Расчет выбросов пыли при буровых работах

Буровой станок: СБШ-320

Общее количество работающих буровых станков данного типа, шт. , $N = 2$

Количество одновременно работающих буровых станков данного типа, шт. , $N_1 = 1$

"Чистое" время работы одного станка данного типа, час/год , $\underline{T} = 1080$

Крепость горной массы по шкале М.М.Протодьконова: >4 - < = 6

Средняя объемная производительность бурового станка, м³/час(табл.3.4.1) , $V = 3.16$

Тип выбуриваемой породы и ее крепость (f): Алевролиты, аргиллиты, слабосцементированные известняки, f>4 - < = 6

Влажность выбуриваемого материала, % , $VL = 10$

Коэфф., учитывающий влажность выбуриваемого материала(табл.3.1.4) , $K_5 = 0.1$

Средства пылеподавления или улавливание пыли: ВВП - водно-воздушное пылеподавление

Удельное пылевыведение с 1 м³ выбуренной породы данным типом станков в зависимости от крепости породы , кг/м³(табл.3.4.2) , $Q = 0.9$

Примесь: 2908 Пыль неорганическая: 70-20% двуокиси кремния (шамот, цемент, пыль цементного производства - глина, глинистый сланец, доменный шлак, песок, клинкер, зола, кремнезем, зола углей казахстанских месторождений) (503)

Максимальный разовый выброс одного станка, г/с (3.4.4) , $G = V * Q * K_5 / 3.6 = 3.16 * 0.9 * 0.1 / 3.6 = 0.079$

Разовый выброс одновременно работающих станков данного типа, г/с , $\underline{G} = G * N_1 = 0.079 * 1 = 0.079$

Валовый выброс одного станка, т/год (3.4.1) , $M = V * Q * \underline{T} * K_5 * 10^{-3} = 3.16 * 0.9 * 1080 * 0.1 * 10^{-3} = 0.307$

Валовый выброс от всех станков данного типа, т/год , $\underline{M} = M * N = 0.307 * 2 = 0.614$

Итоговая таблица:

Код	Примесь	Выброс г/с	Выброс т/год
2908	Пыль неорганическая: 70-20% двуокиси кремния (шамот, цемент, пыль цементного производства - глина, глинистый сланец, доменный шлак, песок, клинкер, зола, кремнезем, зола углей казахстанских месторождений) (503)	0.079	0.614

Источник загрязнения N 6009,

Источник выделения N 6009 01, Выбросы от ДВС автоспецтехники

Список литературы:

1. Методика расчета выбросов загрязняющих веществ от автотранспортных предприятий (раздел 3) Приложение №3 к Приказу Министра охраны окружающей среды Республики Казахстан от 18.04.2008 №100-п
2. Методика расчета выбросов загрязняющих веществ от предприятий дорожно-строительной отрасли (раздел 4)

Приложение №12 к Приказу Министра охраны окружающей среды Республики Казахстан от 18.04.2008 №100-п

**РАСЧЕТ ВЫБРОСОВ ЗАГРЯЗНЯЮЩИХ ВЕЩЕСТВ
ПРИ РАБОТЕ И ДВИЖЕНИИ АВТОМОБИЛЕЙ ПО ТЕРРИТОРИИ**

Перечень транспортных средств

Марка автомобиля	Марка топлива	Всего	Макс
Автобусы карбюраторные особо малые габаритной длиной до 5.5 м (иномарки)			
Мерседес-Бенц Вито 113	Неэтилированный бензин	1	1
Грузовые автомобили карбюраторные до 2 т (иномарки)			
Тойота Хай-Эйс	Неэтилированный бензин	2	2
Грузовые автомобили карбюраторные свыше 5 т до 8 т (СНГ)			
КАЗ-606 (одиночный тягач)	Дизельное топливо	2	2
Трактор (Г), N ДВС = 161 - 260 кВт			
ДЗ-126В-1	Дизельное топливо	1	1
ИТОГО : 6			

Расчетный период: Переходный период ($t > 5$ и $t < 5$)

Температура воздуха за расчетный период, град. С, $T = 5$

Тип машины: Грузовые автомобили с газовым ДВС свыше 2 до 5 т (СНГ)

Тип топлива: Дизельное топливо

Количество рабочих дней в году, дн., $DN = 365$

Наибольшее количество автомобилей, работающих на территории в течении 30 мин, $NK1 = 2$

Общ. количество автомобилей данной группы за расчетный период, шт., $NK = 2$

Коэффициент выпуска (выезда), $A = 2$

Экологический контроль проводится

Суммарный пробег с нагрузкой, км/день, $L1N = 5$

Суммарное время работы двигателя на холостом ходу, мин/день, $TXS = 5$

Макс. пробег с нагрузкой за 30 мин, км, $L2N = 5$

Макс. время работы двигателя на холостом ходу в течение 30 мин, мин, $TXM = 5$

Суммарный пробег 1 автомобиля без нагрузки по территории п/п, км, $L1 = 5$

Максимальный пробег 1 автомобиля без нагрузки за 30 мин, км, $L2 = 5$

Примесь: 0337 Углерод оксид (Окись углерода, Угарный газ) (584)

Пробеговые выбросы ЗВ, г/км, (табл.3.8), $ML = 17.1$

Удельные выбросы ЗВ при работе на холостом ходу, г/мин, (табл.3.9), $MXX = 5.2$

Выброс ЗВ в день при движении и работе на территории, г, $M1 = ML \cdot L1 + 1.3 \cdot ML \cdot L1N + MXX \cdot TXS = 17.1 \cdot 5 + 1.3 \cdot 17.1 \cdot 5 + 5.2 \cdot 5 = 222.7$

Валовый выброс ЗВ, т/год, $M = A \cdot M1 \cdot NK \cdot DN \cdot 10^{-6} = 2 \cdot 222.7 \cdot 2 \cdot 365 \cdot 10^{-6} = 0.325$

Максимальный разовый выброс ЗВ одним автомобилем, г за 30 мин, $M2 = ML \cdot L2 + 1.3 \cdot ML \cdot L2N + MXX \cdot TXM = 17.1 \cdot 5 + 1.3 \cdot 17.1 \cdot 5 + 5.2 \cdot 5 = 222.7$

Максимальный разовый выброс ЗВ, г/с, $G = M2 \cdot NK1 / 30 / 60 = 222.7 \cdot 2 / 30 / 60 = 0.2474$

Примесь: 2732 Керосин (654*)

Пробеговые выбросы ЗВ, г/км, (табл.3.8), $ML = 3.69$

Удельные выбросы ЗВ при работе на холостом ходу, г/мин, (табл.3.9), $MXX = 1$

Выброс ЗВ в день при движении и работе на территории, г, $M1 = ML \cdot L1 + 1.3 \cdot ML \cdot L1N + MXX \cdot TXS = 3.69 \cdot 5 + 1.3 \cdot 3.69 \cdot 5 + 1 \cdot 5 = 47.4$

Валовый выброс ЗВ, т/год, $M = A \cdot M1 \cdot NK \cdot DN \cdot 10^{-6} = 2 \cdot 47.4 \cdot 2 \cdot 365 \cdot 10^{-6} = 0.0692$

Максимальный разовый выброс ЗВ одним автомобилем, г за 30 мин, $M2 = ML \cdot L2 + 1.3 \cdot ML \cdot L2N + MXX \cdot TXM = 3.69 \cdot 5 + 1.3 \cdot 3.69 \cdot 5 + 1 \cdot 5 = 47.4$

Максимальный разовый выброс ЗВ, г/с, $G = M2 \cdot NK1 / 30 / 60 = 47.4 \cdot 2 / 30 / 60 = 0.0527$

РАСЧЕТ выбросов оксидов азота:

Пробеговые выбросы ЗВ, г/км, (табл.3.8), $ML = 0.8$

Удельные выбросы ЗВ при работе на холостом ходу, г/мин, (табл.3.9), $MXX = 0.2$

Выброс ЗВ в день при движении и работе на территории, г, $M1 = ML \cdot L1 + 1.3 \cdot ML \cdot L1N + MXX \cdot TXS = 0.8 \cdot 5 + 1.3 \cdot 0.8 \cdot 5 + 0.2 \cdot 5 = 10.2$

Валовый выброс ЗВ, т/год, $M = A \cdot M1 \cdot NK \cdot DN \cdot 10^{-6} = 2 \cdot 10.2 \cdot 2 \cdot 365 \cdot 10^{-6} = 0.0149$

Максимальный разовый выброс ЗВ одним автомобилем, г за 30 мин, $M2 = ML \cdot L2 + 1.3 \cdot ML \cdot L2N + MXX \cdot TXM = 0.8 \cdot 5 + 1.3 \cdot 0.8 \cdot 5 + 0.2 \cdot 5 = 10.2$

Максимальный разовый выброс ЗВ, г/с, $G = M2 \cdot NK1 / 30 / 60 = 10.2 \cdot 2 / 30 / 60 = 0.01133$

С учетом трансформации оксидов азота получаем:

Примесь: 0301 Азота (IV) диоксид (Азота диоксид) (4)

Валовый выброс, т/год, $M = 0.8 \cdot M = 0.8 \cdot 0.0149 = 0.01192$

Максимальный разовый выброс, г/с, $GS = 0.8 \cdot G = 0.8 \cdot 0.01133 = 0.00906$

Примесь: 0304 Азот (II) оксид (Азота оксид) (6)

Валовый выброс, т/год, $M = 0.13 \cdot M = 0.13 \cdot 0.0149 = 0.001937$

Максимальный разовый выброс, г/с, $GS = 0.13 \cdot G = 0.13 \cdot 0.01133 = 0.001473$

Примесь: 0330 Сера диоксид (Ангидрид сернистый, Сернистый газ, Сера (IV) оксид) (516)

Пробеговые выбросы ЗВ, г/км, (табл.3.8), $ML = 0.153$

Удельные выбросы ЗВ при работе на холостом ходу, г/мин, (табл.3.9), $MXX = 0.018$

Выброс ЗВ в день при движении и работе на территории, г, $M1 = ML \cdot L1 + 1.3 \cdot ML \cdot L1N + MXX \cdot TXS = 0.153 \cdot 5 + 1.3 \cdot 0.153 \cdot 5 + 0.018 \cdot 5 = 1.85$

Валовый выброс ЗВ, т/год, $M = A \cdot M1 \cdot NK \cdot DN \cdot 10^{-6} = 2 \cdot 1.85 \cdot 2 \cdot 365 \cdot 10^{-6} = 0.0027$

Максимальный разовый выброс ЗВ одним автомобилем, г за 30 мин, $M2 = ML \cdot L2 + 1.3 \cdot ML \cdot L2N + MXX \cdot TXM = 0.153 \cdot 5 + 1.3 \cdot 0.153 \cdot 5 + 0.018 \cdot 5 = 1.85$

Максимальный разовый выброс ЗВ, г/с, $G = M2 \cdot NK1 / 30 / 60 = 1.85 \cdot 2 / 30 / 60 = 0.002056$

Тип машины: Автобусы с системой впрыска особо малые габаритной длиной до 5.5 м (иномарки)

Тип топлива: Неэтилированный бензин

Количество рабочих дней в году, дн., $DN = 365$

Наибольшее количество автомобилей, работающих на территории в течении 30 мин, $NK1 = 1$

Общ. количество автомобилей данной группы за расчетный период, шт., $NK = 1$

Коэффициент выпуска (выезда), $A = 1$

Экологический контроль проводится

Автомобиль оснащен каталитическим нейтрализатором

Тип нейтрализатора: 3-х компонентный

Для данного типа автомобилей таких нейтрализаторов нет

Суммарный пробег с нагрузкой, км/день, $L1N = 5$

Суммарное время работы двигателя на холостом ходу, мин/день, $TXS = 5$

Макс. пробег с нагрузкой за 30 мин, км, $L2N = 5$

Макс. время работы двигателя на холостом ходу в течение 30 мин, мин, $TXM = 5$

Суммарный пробег 1 автомобиля без нагрузки по территории п/п, км, $L1 = 5$

Максимальный пробег 1 автомобиля без нагрузки за 30 мин, км, $L2 = 5$

Примесь: 0337 Углерод оксид (Окись углерода, Угарный газ) (584)

Коэффициент снижения выброса при использовании каталитического нейтрализатора для удельных выбросов при прогреве (табл.3.16), $SV1 = 0.7$

Коэффициент снижения выброса при использовании каталитического нейтрализатора для пробеговых выбросов, (табл.3.17), $SV2 = 0.2$

Коэффициент снижения выброса при использовании каталитического нейтрализатора для выбросов на холостом ходу, (табл.3.18), $SV3 = 0.2$

Пробеговые выбросы ЗВ, г/км, (табл.3.17), $ML = 2.52$

Удельные выбросы ЗВ при работе на холостом ходу, г/мин, (табл.3.18), $MXX = 0.38$

Коэффициент, учитывающий проведение экологического контроля (табл.3.19 [1]), $K2 = 0.8$

$MXX = K2 \cdot MXX = 0.8 \cdot 0.38 = 0.304$

Выброс ЗВ в день при движении и работе на территории, г, $M1 = ML \cdot L1 + 1.3 \cdot ML \cdot L1N + MXX \cdot TXS = 2.52 \cdot 5 + 1.3 \cdot 2.52 \cdot 5 + 0.304 \cdot 5 = 30.5$

Валовый выброс ЗВ, т/год, $M = A \cdot M1 \cdot NK \cdot DN \cdot 10^{-6} = 1 \cdot 30.5 \cdot 1 \cdot 365 \cdot 10^{-6} = 0.01113$

Максимальный разовый выброс ЗВ одним автомобилем, г за 30 мин, $M2 = ML \cdot L2 + 1.3 \cdot ML \cdot L2N + MXX \cdot TXM = 2.52 \cdot 5 + 1.3 \cdot 2.52 \cdot 5 + 0.304 \cdot 5 = 30.5$

Максимальный разовый выброс ЗВ, г/с, $G = M2 \cdot NK1 / 30 / 60 = 30.5 \cdot 1 / 30 / 60 = 0.01694$

Примесь: 2704 Бензин (нефтяной, малосернистый) /в пересчете на углерод/ (60)

Коэффициент снижения выброса при использовании каталитического нейтрализатора для удельных выбросов при прогреве (табл.3.16), $SV1 = 0.8$

Коэффициент снижения выброса при использовании каталитического нейтрализатора для пробеговых выбросов, (табл.3.17), $SV2 = 0.3$

Коэффициент снижения выброса при использовании каталитического нейтрализатора для выбросов на холостом ходу, (табл.3.18), $SV3 = 0.3$

Пробеговые выбросы ЗВ, г/км, (табл.3.17), $ML = 0.675$

Удельные выбросы ЗВ при работе на холостом ходу, г/мин, (табл.3.18), $MXX = 0.045$

Коэффициент, учитывающий проведение экологического контроля (табл.3.19 [1]), $K2 = 0.9$

$MXX = K2 \cdot MXX = 0.9 \cdot 0.045 = 0.0405$

Выброс ЗВ в день при движении и работе на территории, г, $M1 = ML \cdot L1 + 1.3 \cdot ML \cdot L1N + MXX \cdot TXS = 0.675 \cdot 5 + 1.3 \cdot 0.675 \cdot 5 + 0.0405 \cdot 5 = 7.97$

Валовый выброс ЗВ, т/год, $M = A \cdot M1 \cdot NK \cdot DN \cdot 10^{-6} = 1 \cdot 7.97 \cdot 1 \cdot 365 \cdot 10^{-6} = 0.00291$

Максимальный разовый выброс ЗВ одним автомобилем, г за 30 мин, $M2 = ML \cdot L2 + 1.3 \cdot ML \cdot L2N + MXX \cdot TXM = 0.675 \cdot 5 + 1.3 \cdot 0.675 \cdot 5 + 0.0405 \cdot 5 = 7.97$

Максимальный разовый выброс ЗВ, г/с, $G = M2 \cdot NK1 / 30 / 60 = 7.97 \cdot 1 / 30 / 60 = 0.00443$

РАСЧЕТ выбросов оксидов азота:

Коэффициент снижения выброса при использовании каталитического нейтрализатора для удельных выбросов при прогреве (табл.3.16), $SV1 = 0.8$

Коэффициент снижения выброса при использовании каталитического нейтрализатора для пробеговых выбросов, (табл.3.17), $SV2 = 0.3$

Коэффициент снижения выброса при использовании каталитического нейтрализатора для выбросов на холостом ходу, (табл.3.18), $SV3 = 0.3$

Пробеговые выбросы ЗВ, г/км, (табл.3.17), $ML = 0.09$

Удельные выбросы ЗВ при работе на холостом ходу, г/мин, (табл.3.18), $MXX = 0.009$

Коэффициент, учитывающий проведение экологического контроля (табл.3.19 [1]), $K2 = 1$

$MXX = K2 \cdot MXX = 1 \cdot 0.009 = 0.009$

Выброс ЗВ в день при движении и работе на территории, г, $M1 = ML \cdot L1 + 1.3 \cdot ML \cdot L1N + MXX \cdot TXS = 0.09 \cdot 5 + 1.3 \cdot 0.09 \cdot 5 + 0.009 \cdot 5 = 1.08$

Валовый выброс ЗВ, т/год, $M = A \cdot M1 \cdot NK \cdot DN \cdot 10^{-6} = 1 \cdot 1.08 \cdot 1 \cdot 365 \cdot 10^{-6} = 0.000394$

Максимальный разовый выброс ЗВ одним автомобилем, г за 30 мин, $M2 = ML \cdot L2 + 1.3 \cdot ML \cdot L2N + MXX \cdot TXM = 0.09 \cdot 5 + 1.3 \cdot 0.09 \cdot 5 + 0.009 \cdot 5 = 1.08$

Максимальный разовый выброс ЗВ, г/с, $G = M2 \cdot NK1 / 30 / 60 = 1.08 \cdot 1 / 30 / 60 = 0.0006$

С учетом трансформации оксидов азота получаем:

Примесь: 0301 Азота (IV) диоксид (Азота диоксид) (4)

Валовый выброс, т/год, $M = 0.8 \cdot M = 0.8 \cdot 0.000394 = 0.000315$

Максимальный разовый выброс, г/с, $GS = 0.8 \cdot G = 0.8 \cdot 0.0006 = 0.00048$

Примесь: 0304 Азот (II) оксид (Азота оксид) (6)

Валовый выброс, т/год, $M = 0.13 \cdot M = 0.13 \cdot 0.000394 = 0.0000512$

Максимальный разовый выброс, г/с, $GS = 0.13 \cdot G = 0.13 \cdot 0.0006 = 0.000078$

Примесь: 0330 Сера диоксид (Ангидрид сернистый, Сернистый газ, Сера (IV) оксид) (516)

Пробеговые выбросы ЗВ, г/км, (табл.3.17), $ML = 0.081$

Удельные выбросы ЗВ при работе на холостом ходу, г/мин, (табл.3.18), $MXX = 0.01$

Коэффициент, учитывающий проведение экологического контроля (табл.3.19 [1]), $K2 = 0.95$

$MXX = K2 \cdot MXX = 0.95 \cdot 0.01 = 0.0095$

Выброс ЗВ в день при движении и работе на территории, г, $M1 = ML \cdot L1 + 1.3 \cdot ML \cdot L1N + MXX \cdot TXS = 0.081 \cdot 5 + 1.3 \cdot 0.081 \cdot 5 + 0.0095 \cdot 5 = 0.979$

Валовый выброс ЗВ, т/год, $M = A \cdot M1 \cdot NK \cdot DN \cdot 10^{-6} = 1 \cdot 0.979 \cdot 1 \cdot 365 \cdot 10^{-6} = 0.000357$

Максимальный разовый выброс ЗВ одним автомобилем, г за 30 мин, $M2 = ML \cdot L2 + 1.3 \cdot ML \cdot L2N + MXX \cdot TXM = 0.081 \cdot 5 + 1.3 \cdot 0.081 \cdot 5 + 0.0095 \cdot 5 = 0.979$

Максимальный разовый выброс ЗВ, г/с, $G = M2 \cdot NK1 / 30 / 60 = 0.979 \cdot 1 / 30 / 60 = 0.000544$

Тип машины: Трактор (Гус), N ДВС до 20 кВт

Вид топлива: дизельное топливо

Температура воздуха за расчетный период, град. С, $T = 0$

Количество рабочих дней в периоде, $DN = 365$

Общее кол-во дорожных машин данной группы, шт., $NK = 1$

Коэффициент выпуска (выезда), $A = 1$

Наибольшее количество дорожных машин, работающих на территории в течении 30 мин, шт, $NK1 = 1$

Суммарное время движения без нагрузки 1 машины в день, мин, $TV1 = 5$
 Суммарное время движения 1 машины с нагрузкой в день, мин, $TV1N = 5$
 Суммарное время работы 1 машины на хол. ходу, мин, $TXS = 5$
 Макс время движения без нагрузки 1 машины за 30 мин, мин, $TV2 = 5$
 Макс время движения с нагрузкой 1 машины за 30 мин, мин, $TV2N = 5$
 Макс.время работы машин на хол. ходу за 30 мин, мин, $TXM = 5$

Примесь: 0337 Углерод оксид (Оксид углерода, Угарный газ) (584)

Выбросы за холодный период:

Удельный выброс машин на хол. ходу, г/мин, (табл. 4.2 [2]), $MXX = 0.45$

Пробеговый выброс машин при движении, г/мин, (табл. 4.6 [2]), $ML = 0.29$

Для переходного периода выбросы за холодный период умножаются на коэффициент 0.9

Пробеговый выброс машин при движении, г/мин, $ML = 0.9 \cdot ML = 0.9 \cdot 0.29 = 0.261$

Выброс 1 машины при работе на территории, г, $M1 = ML \cdot TV1 + 1.3 \cdot ML \cdot TV1N + MXX \cdot TXS = 0.261 \cdot 5 + 1.3 \cdot 0.261 \cdot 5 + 0.45 \cdot 5 = 5.25$

Максимальный выброс 1 машины при работе на территории, г за 30 мин, $M2 = ML \cdot TV2 + 1.3 \cdot ML \cdot TV2N + MXX \cdot TXM = 0.261 \cdot 5 + 1.3 \cdot 0.261 \cdot 5 + 0.45 \cdot 5 = 5.25$

Валовый выброс ЗВ, т/год (4.8), $M = A \cdot M1 \cdot NK \cdot DN / 106 = 1 \cdot 5.25 \cdot 1 \cdot 365 / 106 = 0.001916$

Максимальный разовый выброс ЗВ, г/с

$G = M2 \cdot NK1 / 30 / 60 = 5.25 \cdot 1 / 30 / 60 = 0.002917$

Примесь: 2732 Керосин (654*)

Выбросы за холодный период:

Удельный выброс машин на хол. ходу, г/мин, (табл. 4.2 [2]), $MXX = 0.06$

Пробеговый выброс машин при движении, г/мин, (табл. 4.6 [2]), $ML = 0.1$

Для переходного периода выбросы за холодный период умножаются на коэффициент 0.9

Пробеговый выброс машин при движении, г/мин, $ML = 0.9 \cdot ML = 0.9 \cdot 0.1 = 0.09$

Выброс 1 машины при работе на территории, г, $M1 = ML \cdot TV1 + 1.3 \cdot ML \cdot TV1N + MXX \cdot TXS = 0.09 \cdot 5 + 1.3 \cdot 0.09 \cdot 5 + 0.06 \cdot 5 = 1.335$

Максимальный выброс 1 машины при работе на территории, г за 30 мин, $M2 = ML \cdot TV2 + 1.3 \cdot ML \cdot TV2N + MXX \cdot TXM = 0.09 \cdot 5 + 1.3 \cdot 0.09 \cdot 5 + 0.06 \cdot 5 = 1.335$

Валовый выброс ЗВ, т/год (4.8), $M = A \cdot M1 \cdot NK \cdot DN / 106 = 1 \cdot 1.335 \cdot 1 \cdot 365 / 106 = 0.000487$

Максимальный разовый выброс ЗВ, г/с

$G = M2 \cdot NK1 / 30 / 60 = 1.335 \cdot 1 / 30 / 60 = 0.000742$

РАСЧЕТ выбросов оксидов азота

Удельный выброс машин на хол. ходу, г/мин, (табл. 4.2 [2]), $MXX = 0.09$

Пробеговый выброс машин при движении, г/мин, (табл. 4.6 [2]), $ML = 0.47$

Выброс 1 машины при работе на территории, г, $M1 = ML \cdot TV1 + 1.3 \cdot ML \cdot TV1N + MXX \cdot TXS = 0.47 \cdot 5 + 1.3 \cdot 0.47 \cdot 5 + 0.09 \cdot 5 = 5.86$

Максимальный выброс 1 машины при работе на территории, г за 30 мин, $M2 = ML \cdot TV2 + 1.3 \cdot ML \cdot TV2N + MXX \cdot TXM = 0.47 \cdot 5 + 1.3 \cdot 0.47 \cdot 5 + 0.09 \cdot 5 = 5.86$

Валовый выброс ЗВ, т/год (4.8), $M = A \cdot M1 \cdot NK \cdot DN / 106 = 1 \cdot 5.86 \cdot 1 \cdot 365 / 106 = 0.00214$

Максимальный разовый выброс ЗВ, г/с

$G = M2 \cdot NK1 / 30 / 60 = 5.86 \cdot 1 / 30 / 60 = 0.003256$

С учетом трансформации оксидов азота получаем:

Примесь: 0301 Азота (IV) диоксид (Азота диоксид) (4)

Валовый выброс, т/год, $\underline{M} = 0.8 \cdot M = 0.8 \cdot 0.00214 = 0.001712$

Максимальный разовый выброс, г/с, $GS = 0.8 \cdot G = 0.8 \cdot 0.003256 = 0.002605$

Примесь: 0304 Азот (II) оксид (Азота оксид) (6)

Валовый выброс, т/год, $\underline{M} = 0.13 \cdot M = 0.13 \cdot 0.00214 = 0.000278$

Максимальный разовый выброс, г/с, $GS = 0.13 \cdot G = 0.13 \cdot 0.003256 = 0.000423$

Примесь: 0328 Углерод (Сажа, Углерод черный) (583)

Выбросы за холодный период:

Удельный выброс машин на хол. ходу, г/мин, (табл. 4.2 [2]), $MXX = 0.01$

Пробеговый выброс машин при движении, г/мин, (табл. 4.6 [2]), $ML = 0.07$

Для переходного периода выбросы за холодный период умножаются на коэффициент 0.9

Пробеговый выброс машин при движении, г/мин, $ML = 0.9 \cdot ML = 0.9 \cdot 0.07 = 0.063$

Выброс 1 машины при работе на территории, г, $M1 = ML \cdot TV1 + 1.3 \cdot ML \cdot TV1N + MXX \cdot TXS = 0.063 \cdot 5 + 1.3 \cdot 0.063 \cdot 5 + 0.01 \cdot 5 = 0.775$

Максимальный выброс 1 машины при работе на территории, г за 30 мин, $M2 = ML \cdot TV2 + 1.3 \cdot ML \cdot TV2N + MXX \cdot TXM = 0.063 \cdot 5 + 1.3 \cdot 0.063 \cdot 5 + 0.01 \cdot 5 = 0.775$

Валовый выброс ЗВ, т/год (4.8), $M = A \cdot M1 \cdot NK \cdot DN / 106 = 1 \cdot 0.775 \cdot 1 \cdot 365 / 106 = 0.000283$

Максимальный разовый выброс ЗВ, г/с

$G = M2 \cdot NK1 / 30 / 60 = 0.775 \cdot 1 / 30 / 60 = 0.0004306$

Примесь: 0330 Сера диоксид (Ангидрид сернистый, Сернистый газ, Сера (IV) оксид) (516)

Выбросы за холодный период:

Удельный выброс машин на хол. ходу, г/мин, (табл. 4.2 [2]), $MXX = 0.018$

Пробеговый выброс машин при движении, г/мин, (табл. 4.6 [2]), $ML = 0.044$

Для переходного периода выбросы за холодный период умножаются на коэффициент 0.9

Пробеговый выброс машин при движении, г/мин, $ML = 0.9 \cdot ML = 0.9 \cdot 0.044 = 0.0396$

Выброс 1 машины при работе на территории, г, $M1 = ML \cdot TV1 + 1.3 \cdot ML \cdot TV1N + MXX \cdot TXS = 0.0396 \cdot 5 + 1.3 \cdot 0.0396 \cdot 5 + 0.018 \cdot 5 = 0.545$

Максимальный выброс 1 машины при работе на территории, г за 30 мин, $M2 = ML \cdot TV2 + 1.3 \cdot ML \cdot TV2N + MXX \cdot TXM = 0.0396 \cdot 5 + 1.3 \cdot 0.0396 \cdot 5 + 0.018 \cdot 5 = 0.545$

Валовый выброс ЗВ, т/год (4.8), $M = A \cdot M1 \cdot NK \cdot DN / 106 = 1 \cdot 0.545 \cdot 1 \cdot 365 / 106 = 0.000199$

Максимальный разовый выброс ЗВ, г/с

$G = M2 \cdot NK1 / 30 / 60 = 0.545 \cdot 1 / 30 / 60 = 0.000303$

Тип машины: Легковые автомобили с впрыском топлива рабочим объемом свыше 1.8 до 3.5 л

Тип топлива: Неэтилированный бензин

Количество рабочих дней в году, дн., $DN = 365$

Наибольшее количество автомобилей, работающих на территории в течении 30 мин, $NK1 = 2$

Общ. количество автомобилей данной группы за расчетный период, шт., $NK = 2$

Коэффициент выпуска (выезда), $A = 2$

Экологический контроль проводится

Автомобиль оснащен каталитическим нейтрализатором

Тип нейтрализатора: 3-х компонентный

Суммарный пробег с нагрузкой, км/день, $L1N = 5$

Суммарное время работы двигателя на холостом ходу, мин/день, $TXS = 5$

Макс. пробег с нагрузкой за 30 мин, км, $L2N = 5$

Макс. время работы двигателя на холостом ходу в течение 30 мин, мин, $TXM = 5$

Суммарный пробег 1 автомобиля без нагрузки по территории п/п, км, $L1 = 5$

Максимальный пробег 1 автомобиля без нагрузки за 30 мин, км, $L2 = 5$

Примесь: 0337 Углерод оксид (Оксид углерода, Угарный газ) (584)

Коэффициент снижения выброса при использовании каталитического нейтрализатора для удельных выбросов при прогреве (табл.3.4), $SV1 = 0.7$

Коэффициент снижения выброса при использовании каталитического нейтрализатора для пробеговых выбросов, (табл.3.5), $SV2 = 0.2$

Коэффициент снижения выброса при использовании каталитического нейтрализатора для выбросов на холостом ходу, (табл.3.6), $SV3 = 0.2$

Пробеговые выбросы ЗВ, г/км, (табл.3.5), $ML = 2.106$

Удельные выбросы ЗВ при работе на холостом ходу, г/мин, (табл.3.6), $MXX = 0.38$

Выброс ЗВ в день при движении и работе на территории, г, $M1 = ML \cdot L1 + 1.3 \cdot ML \cdot L1N + MXX \cdot TXS = 2.106 \cdot 5 + 1.3 \cdot 2.106 \cdot 5 + 0.38 \cdot 5 = 26.1$

Валовый выброс ЗВ, т/год, $M = A \cdot M1 \cdot NK \cdot DN \cdot 10^{-6} = 2 \cdot 26.1 \cdot 2 \cdot 365 \cdot 10^{-6} = 0.0381$

Максимальный разовый выброс ЗВ одним автомобилем, г за 30 мин, $M2 = ML \cdot L2 + 1.3 \cdot ML \cdot L2N + MXX \cdot TXM = 2.106 \cdot 5 + 1.3 \cdot 2.106 \cdot 5 + 0.38 \cdot 5 = 26.1$

Максимальный разовый выброс ЗВ, г/с, $G = M2 \cdot NK1 / 30 / 60 = 26.1 \cdot 2 / 30 / 60 = 0.029$

Примесь: 2704 Бензин (нефтяной, малосернистый) /в пересчете на углерод/ (60)

Коэффициент снижения выброса при использовании каталитического нейтрализатора для удельных выбросов при прогреве (табл.3.4), $SV1 = 0.8$

Коэффициент снижения выброса при использовании каталитического нейтрализатора для пробеговых выбросов, (табл.3.5), $SV2 = 0.3$

Коэффициент снижения выброса при использовании каталитического нейтрализатора для выбросов на холостом ходу, (табл.3.6), $SV3 = 0.3$

Пробеговые выбросы ЗВ, г/км, (табл.3.5), $ML = 0.567$

Удельные выбросы ЗВ при работе на холостом ходу, г/мин, (табл.3.6), $MXX = 0.045$

Выброс ЗВ в день при движении и работе на территории, г, $M1 = ML \cdot L1 + 1.3 \cdot ML \cdot L1N + MXX \cdot TXS = 0.567 \cdot 5 + 1.3 \cdot 0.567 \cdot 5 + 0.045 \cdot 5 = 6.75$

Валовый выброс ЗВ, т/год, $M = A \cdot M1 \cdot NK \cdot DN \cdot 10^{-6} = 2 \cdot 6.75 \cdot 2 \cdot 365 \cdot 10^{-6} = 0.00985$

Максимальный разовый выброс ЗВ одним автомобилем, г за 30 мин, $M2 = ML \cdot L2 + 1.3 \cdot ML \cdot L2N + MXX \cdot TXM = 0.567 \cdot 5 + 1.3 \cdot 0.567 \cdot 5 + 0.045 \cdot 5 = 6.75$

Максимальный разовый выброс ЗВ, г/с, $G = M2 \cdot NK1 / 30 / 60 = 6.75 \cdot 2 / 30 / 60 = 0.0075$

РАСЧЕТ выбросов оксидов азота:

Коэффициент снижения выброса при использовании каталитического нейтрализатора для удельных выбросов при прогреве (табл.3.4), $SV1 = 0.8$

Коэффициент снижения выброса при использовании каталитического нейтрализатора для пробеговых выбросов, (табл.3.5), $SV2 = 0.3$

Коэффициент снижения выброса при использовании каталитического нейтрализатора для выбросов на холостом ходу,(табл.3.6), $SV3 = 0.3$

Пробеговые выбросы ЗВ, г/км, (табл.3.5), $ML = 0.072$

Удельные выбросы ЗВ при работе на холостом ходу, г/мин,(табл.3.6), $MXX = 0.009$

Выброс ЗВ в день при движении и работе на территории,г, $M1 = ML \cdot L1 + 1.3 \cdot ML \cdot L1N + MXX \cdot TXS = 0.072 \cdot 5 + 1.3 \cdot 0.072 \cdot 5 + 0.009 \cdot 5 = 0.873$

Валовый выброс ЗВ, т/год, $M = A \cdot M1 \cdot NK \cdot DN \cdot 10^{-6} = 2 \cdot 0.873 \cdot 2 \cdot 365 \cdot 10^{-6} = 0.001275$

Максимальный разовый выброс ЗВ одним автомобилем, г за 30 мин, $M2 = ML \cdot L2 + 1.3 \cdot ML \cdot L2N + MXX \cdot TXM = 0.072 \cdot 5 + 1.3 \cdot 0.072 \cdot 5 + 0.009 \cdot 5 = 0.873$

Максимальный разовый выброс ЗВ, г/с, $G = M2 \cdot NK1 / 30 / 60 = 0.873 \cdot 2 / 30 / 60 = 0.00097$

С учетом трансформации оксидов азота получаем:

Примесь: 0301 Азота (IV) диоксид (Азота диоксид) (4)

Валовый выброс, т/год, $M = 0.8 \cdot M = 0.8 \cdot 0.001275 = 0.00102$

Максимальный разовый выброс,г/с, $GS = 0.8 \cdot G = 0.8 \cdot 0.00097 = 0.000776$

Примесь: 0304 Азот (II) оксид (Азота оксид) (6)

Валовый выброс, т/год, $M = 0.13 \cdot M = 0.13 \cdot 0.001275 = 0.0001658$

Максимальный разовый выброс,г/с, $GS = 0.13 \cdot G = 0.13 \cdot 0.00097 = 0.000126$

Примесь: 0330 Сера диоксид (Ангидрид сернистый, Сернистый газ, Сера (IV) оксид) (516)

Пробеговые выбросы ЗВ, г/км, (табл.3.5), $ML = 0.0639$

Удельные выбросы ЗВ при работе на холостом ходу, г/мин, (табл.3.6), $MXX = 0.01$

Выброс ЗВ в день при движении и работе на территории,г, $M1 = ML \cdot L1 + 1.3 \cdot ML \cdot L1N + MXX \cdot TXS = 0.0639 \cdot 5 + 1.3 \cdot 0.0639 \cdot 5 + 0.01 \cdot 5 = 0.785$

Валовый выброс ЗВ, т/год, $M = A \cdot M1 \cdot NK \cdot DN \cdot 10^{-6} = 2 \cdot 0.785 \cdot 2 \cdot 365 \cdot 10^{-6} = 0.001146$

Максимальный разовый выброс ЗВ одним автомобилем, г за 30 мин, $M2 = ML \cdot L2 + 1.3 \cdot ML \cdot L2N + MXX \cdot TXM = 0.0639 \cdot 5 + 1.3 \cdot 0.0639 \cdot 5 + 0.01 \cdot 5 = 0.785$

Максимальный разовый выброс ЗВ, г/с, $G = M2 \cdot NK1 / 30 / 60 = 0.785 \cdot 2 / 30 / 60 = 0.000872$

ИТОГО выбросы по периоду: Переходный период ($t > -5$ и $t < 5$)

Тип машины: Грузовые автомобили с газовым ДВС свыше 2 до 5 т (СНГ)										
Dn, сут	Nk, шт	A	Nk1 шт.	L1, км	L1n, км	Txs, мин	L2, км	L2n, км	Txm, мин	
365	2	2.00	2	5	5	5	5	5	5	
ЗВ	Mxx, г/мин	M1, г/км	г/с			т/год				
0337	5.2	17.1	0.2474			0.325				
2732	1	3.69	0.0527			0.0692				
0301	0.2	0.8	0.00906			0.01192				
0304	0.2	0.8	0.001473			0.001937				
0330	0.018	0.153	0.002056			0.0027				

Тип машины: Автобусы с системой впрыска особо малые габаритной длиной до 5.5 м (иномарки)										
Dn, сут	Nk, шт	A	Nk1 шт.	L1, км	L1n, км	Txs, мин	L2, км	L2n, км	Txm, мин	
365	1	1.00	1	5	5	5	5	5	5	
ЗВ	Mxx, г/мин	M1, г/км	г/с			т/год				
0337	0.304	2.52	0.01694			0.01113				
2704	0.041	0.675	0.00443			0.00291				

0301	0.009	0.09	0.00048	0.000315	
0304	0.009	0.09	0.000078	0.0000512	
0330	0.01	0.081	0.000544	0.000357	

Тип машины: Трактор (Гус), N ДВС до 20 кВт										
Dn, сут	Nk, шт	A	Nk1 шт.	Tv1, мин	Tv1n, мин	Txs, мин	Tv2, мин	Tv2n, мин	Txm, мин	
365	1	1.00	1	5	5	5	5	5	5	
ЗВ										
	Mxx, г/мин	Ml, г/мин	г/с			т/год				
0337	0.45	0.261	0.002917			0.001916				
2732	0.06	0.09	0.000742			0.000487				
0301	0.09	0.47	0.002605			0.001712				
0304	0.09	0.47	0.000423			0.000278				
0328	0.01	0.063	0.000431			0.000283				
0330	0.018	0.04	0.000303			0.000199				

Тип машины: Легковые автомобили с впрыском топлива рабочим объемом свыше 1.8 до 3.5 л										
Dn, сут	Nk, шт	A	Nk1 шт.	L1, км	L1n, км	Txs, мин	L2, км	L2n, км	Txm, мин	
365	2	2.00	2	5	5	5	5	5	5	
ЗВ										
	Mxx, г/мин	Ml, г/км	г/с			т/год				
0337	0.38	2.106	0.029			0.0381				
2704	0.045	0.567	0.0075			0.00985				
0301	0.009	0.072	0.000776			0.00102				
0304	0.009	0.072	0.000126			0.0001658				
0330	0.01	0.064	0.000872			0.001146				

ВСЕГО по периоду: Переходный период (t>-5 и t<5)			
Код	Примесь	Выброс г/с	Выброс т/год
0337	Углерод оксид (Окись углерода, Угарный газ) (584)	0.296257	0.376146
2704	Бензин (нефтяной, малосернистый) /в пересчете на углерод/ (60)	0.01193	0.01276
2732	Керосин (654*)	0.053442	0.069687
0301	Азота (IV) диоксид (Азота диоксид) (4)	0.012921	0.014967
0328	Углерод (Сажа, Углерод черный) (583)	0.0004306	0.000283
0330	Сера диоксид (Ангидрид сернистый, Сернистый газ, Сера (IV) оксид) (516)	0.003775	0.004402
0304	Азот (II) оксид (Азота оксид) (6)	0.0021	0.002432

ИТОГО ВЫБРОСЫ ОТ СТОЯНКИ АВТОМОБИЛЕЙ

Код	Наименование ЗВ	Выброс г/с	Выброс т/год
0301	Азота (IV) диоксид (Азота диоксид) (4)	0.012921	0.014967
0304	Азот (II) оксид (Азота оксид) (6)	0.0021	0.002432
0328	Углерод (Сажа, Углерод черный) (583)	0.0004306	0.000283
0330	Сера диоксид (Ангидрид сернистый, Сернистый газ, Сера (IV) оксид) (516)	0.003775	0.004402
0337	Углерод оксид (Окись углерода, Угарный газ) (584)	0.296257	0.376146
2704	Бензин (нефтяной, малосернистый) /в пересчете на углерод/ (60)	0.01193	0.01276
2732	Керосин (654*)	0.053442	0.069687

Максимальные разовые выбросы достигнуты в переходный период

15. ОБОСНОВАНИЕ ПРЕДЕЛЬНОГО КОЛИЧЕСТВА НАКОПЛЕНИЯ ОТХОДОВ ПО ИХ ВИДАМ

Предприятием предусмотрен отдельный сбор отходов в специально отведенных местах. Обязательным условием сбора отходов является недопущение смешивания различных видов опасных отходов между собой, а также опасных и неопасных отходов.

Отсортированные отходы перевозятся к местам переработки или временного хранения.

Места накопления отходов предназначены для:

1) временного складирования отходов на месте образования на срок не более шести месяцев до даты их сбора (передачи специализированным организациям) или самостоятельного вывоза на объект, где данные отходы будут подвергнуты операциям по восстановлению или удалению;

2) временного складирования неопасных отходов в процессе их сбора (в контейнерах, на перевалочных и сортировочных станциях), за исключением вышедших из эксплуатации транспортных средств и (или) самоходной сельскохозяйственной техники, на срок не более трех месяцев до даты их вывоза на объект, где данные отходы будут подвергнуты операциям по восстановлению или удалению;

3) временного складирования отходов на объекте, где данные отходы будут подвергнуты операциям по удалению или восстановлению, на срок не более шести месяцев до направления их на восстановление или удаление.

Верхний плодородный слой почвы будет сниматься и складироваться.

Смешанные коммунальные отходы (ТБО), лом черных металлов и промасленная ветошь временно хранятся в контейнерах, не более 6 месяцев. Далее вывозятся специализированными организациями по договору. Помимо выше указанных отходов также будут образовываться отходы авто- и спецтехники (лом черных металлов, отработанные аккумуляторы, масла, шины, фильтры и т.д.), но поскольку обслуживание транспорта будет производиться за пределами площадки, настоящим проектом данные виды отходов не нормируются.

16. ОБОСНОВАНИЕ ПРЕДЕЛЬНЫХ ОБЪЕМОВ ЗАХОРОНЕНИЯ ОТХОДОВ ПО ИХ ВИДАМ, ЕСЛИ ТАКОЕ ЗАХОРОНЕНИЕ ПРЕДУСМОТРЕНО В РАМКАХ НАМЕЧАЕМОЙ ДЕЯТЕЛЬНОСТИ

16.1. Оценка состояния окружающей среды

Оценка состояния окружающей среды проводится в соответствии с Приказом Министра экологии, геологии и природных ресурсов РК от 22 июня 2021 года № 206 «Об утверждении методики расчета лимитов накопления отходов и лимитов захоронения отходов». В настоящем разделе рассмотрен порядок изучения и оценка характера и степени загрязнения окружающей среды химическими элементами и их соединениями, мигрирующими из накопителя отходов.

В соответствии с состоянием окружающей среды принимается соответствующее решение о возможности складирования отходов производства в данный объект захоронения. При этом предусматривается следующая градация нагрузок на экосистему:

- 1) *допустимая* – техногенная нагрузка, при которой сохраняется структура и функционирование экосистемы с незначительными (обратимыми) изменениями;
- 2) *опасная* – нагрузка, при которой еще сохраняется структура, но уже наблюдается нарушение функционирования экосистемы с возрастающим числом обратимых изменений;
- 3) *критическая* – при которой в компонентах окружающей среды происходит существенное накопление изменений, приводящих к значительному отрицательному изменению состояния и структуры экосистемы;
- 4) *катастрофическая* – нагрузка, приводящая к выпадению отдельных звеньев экосистемы, вплоть до полного их разрушения (деструкции).

В случае если нагрузка на состояние окружающей среды определена как критическая или катастрофическая, то захоронение отходов не допускается.

Критерии оценки экологического состояния окружающей среды приведены ниже, 16.1.1.

Таблица 16.1.1. - Экологическое состояние окружающей среды

Наименование параметров	Экологическое состояние окружающей среды			
	допустимое (относительно удовлетворительное)	опасное	критическое (чрезвычайное)	катастрофическое (бедственное)
1	2	3	4	5
1. Водные ресурсы				
1. Превышение ПДК, раз:				
для ЗВ 1-2 классов опасности	1	1-5	5-10	Более 10
для ЗВ 3-4 классов опасности	1	1-50	50-100	Более 100
2. Суммарный показатель загрязнения:				
для ЗВ 1-2 классов опасности	1	1-35	35-80	Более 80
для ЗВ 3-4 классов опасности	10	10-100	100-500	Более 500
3. Превышение регионального уровня минерализации, раз	1			
2. Почвы				
1. Увеличение содержания водно-растворимых солей, г/100г почвы в слое 0-30 см	До 0,1	0,1-0,4	0,4-0,8	Более 0,8
2. Превышение ПДК ЗВ				
1 класса опасности	До 1	1-2	2-3	Более 3
2 класса опасности	До 1	1-5	5-10	Более 10
3-4 класса опасности	До 1	1-10	10-20	Более 20
3. Суммарный показатель загрязнения	Менее 16	16-32	32-128	Более 128
3. Атмосферный воздух				
1. Превышение ПДК, раз				
для ЗВ 1-2 классов опасности	До 1	1-5	5-10	Более 10
для ЗВ 3-4 классов опасности	До 1	5-50	50-100	Более 100

Данные о состоянии компонентов окружающей среды (атмосферного воздуха, поверхностных и подземных вод, почвенного покрова) в районе расположения объекта, приводятся по результатам проводимого производственного экологического контроля. Так как объект только вводится в эксплуатацию, соответственно производственный экологический контроль не осуществлялся.

17. ИНФОРМАЦИЯ ОБ ОПРЕДЕЛЕНИИ ВЕРОЯТНОСТИ ВОЗНИКНОВЕНИЯ АВАРИЙ И ОПАСНЫХ ПРИРОДНЫХ ЯВЛЕНИЙ

В нормальных условиях эксплуатации площадки разведочных работ не представляет опасности для населения и окружающей среды.

Места сбора пожароопасных отходов должны быть оснащены средствами пожаротушения, пролитые отходы масел должны засыпаться песком или щебнем и убираться.

Запрещается загромождать подходы и доступы к противопожарному инвентарю.

На площадках сбора и хранения пожароопасных отходов запрещается курить, пользоваться открытым огнем.

Необходимо знать характеристики отходов и правила тушения огня при их загорании.

Загоревшиеся ЛВЖ, ГЖ тушить огнетушителем, песком, асбестовым полотном. Тушение растворителей водой не допускается.

Автомашины, перевозящие пожароопасные отходы, должны быть обеспечены огнетушителями.

Для снижения риска возникновения промышленных аварий и минимизации ущерба от последствий при эксплуатации объекта выявляются проблемы, анализируются ситуации и разрабатывается комплекс мер по обеспечению безопасности и оптимизации средств подавления и локализации аварий.

Меры безопасности предусматривают соблюдение действующих на предприятии противоаварийных норм и правил, в том числе:

- обеспечение беспрепятственного доступа аварийных служб к любому участку производства;
- автоматизация технологических процессов, обеспечивающая стабильность работы всего оборудования;
- обучение персонала правилам техники безопасности, пожарной безопасности, и соблюдению правил при выполнении работ;
- регулярные технические осмотры оборудования, замена неисправного оборудования;
- применение материалов, оборудования и арматуры, обеспечивающих надежность эксплуатации, термоизоляция горячих поверхностей. Для предотвращения аварийных ситуаций разработаны правила эксплуатации и контроля и правила техники безопасности на предприятии.

На видном месте хозяйственной зоны должна быть вывешена инструкция о порядке действия персонала при возникновении пожара, способы оповещения пожарной охраны города.

При соблюдении правил техники безопасности и правил технической эксплуатации на всех участках работ, при регулярных проверках оборудования аварийные ситуации сводятся к минимуму или исключаются полностью.

Согласно Экологическому Кодексу РК при возникновении аварийной ситуации предприятия обязано известить контролирующие органы в области охраны окружающей среды и возместить нанесенный ущерб.

В процессе образования отходов и передачи их на хранение и переработку возможно возникновение следующих аварийных ситуаций:

- Частичное или полное выпадение твердых отходов при перегрузке и транспортировке.

Все выпавшие отходы должны быть полностью собраны и доставлены на площадку для дальнейшей переработки.

При пожаре в помещениях, лица, не занятые ликвидацией пожара, выводятся из помещений.

При возникновении аварийной ситуации работы на объектах приостанавливаются. Люди выводятся за пределы опасной зоны.

Оповещаются акимат и органы ЧС. Работы могут быть возобновлены только после установления причин аварии и ликвидации их последствий.

Оценка вероятности возникновения аварийной ситуации при осуществлении данного проекта используется для оценки:

- потенциальных событий или опасностей, которые могут привести к аварийной ситуации с вероятным негативным воздействием на окружающую среду;
- вероятности и возможности реализации таких событий;
- потенциальной величины или масштаба экологических последствий, которые могут возникнуть при реализации события.

Обзор возможных аварийных ситуаций.

Потенциальные опасности, связанные с риском функционирования предприятия, могут возникнуть в результате воздействия, как природных факторов, так и антропогенных.

Под природными факторами понимается разрушительное явление, вызванное геофизическими причинами, которые не контролируются человеком. Иными словами, при возникновении природной чрезвычайной ситуации возникает способность саморазрушения окружающей среды.

Для уменьшения природного риска следует разработать адекватные методы планирования и управления. При этом гибкость планирования и управления должна быть основана на правильном представлении риска, связанном с природными факторами.

К природным факторам относятся:

- землетрясения;
- ураганные ветры;
- повышенные атмосферные осадки.

Под антропогенными факторами – понимается быстрые разрушительные изменения окружающей среды, обусловленные деятельностью человека или созданных им технических устройств и производств. Как правило, аварийные ситуации возникают вследствие нарушения регламента работы оборудования или норм его эксплуатации.

К антропогенным факторам относятся факторы производственной среды и трудового процесса.

С учетом вероятности возможности возникновения аварийных ситуаций, одним из эффективных методов минимизации ущерба от потенциальных аварий является готовность к ним.

Район расположения месторождения считается не опасным по сейсмичности, а также по риску возникновения наводнений и паводков. Наиболее вероятным природным фактором возникновения аварийной ситуации может явиться ураганный ветер.

Основные причины возникновения техногенных аварийных ситуаций при проведении всех видов работ можно классифицировать по следующим категориям:

- технологические отказы, обусловленные нарушением норм технологического режима производства или отдельных технологических процессов;
- механические отказы, вызванные частичным или полным разрушением, или износом технологического оборудования или его деталей;
- организационно-технические отказы, обусловленные прекращением подачи сырья, электроэнергии, ошибками персонала и т. д.;
- чрезвычайные события, обусловленные пожарами, взрывами, в т.ч., на соседних объектах.

Наиболее вероятными авариями на рассматриваемом объекте могут быть пожары. Проектные решения предусматривают все необходимые мероприятия и решения, направленные на недопущение и предотвращение данных ситуаций.

Прогноз аварийных ситуаций и их предупреждение.

Возможные аварийные ситуации связаны с процессом разработки месторождения, с возникновением пожара, а также с проливом жидкого топлива и его возгорания в местах применения.

Разработка мероприятий по борьбе с авариями, и особенно по предупреждению их, должна занимать важное место в деятельности технического персонала полевых изыскательских подразделений.

Основными причинами аварий являются:

- 1) несоблюдение обслуживающим персоналом основных рекомендуемых технологических приемов и способов производства работ;
 - 2) ненадежность, несовершенство и некомплектность используемого оборудования.
- Приведенный перечень далеко не исчерпывает всех причин, которые могут привести к аварии на строительной площадке. Однако большинство аварий, так или иначе связано с этими причинами.

Оценка аварийных ситуаций.

Система контроля за безопасностью будет предусматривать выполнение требований нормативно-технической документации по промышленной и пожарной безопасности, требований органов государственного надзора.

Безопасность работы будет обеспечиваться реализацией программы по подготовке и обучению всего персонала безопасной эксплуатации системы и соответствующим навыкам действий при возникновении чрезвычайных ситуаций. В целях эффективного реагирования, согласованного действия персонала, будет предусмотрено обучение всего персонала и проведение мероприятий по реагированию на чрезвычайные ситуации.

В случае аварийных ситуаций будут предусмотрены системы аварийной остановки оборудования на каждом участке.

Технические решения по обеспечению промышленной безопасности предусматривают исключения разгерметизации оборудования и предупреждение аварийных выбросов опасных веществ, предупреждение развития аварий и локализацию выбросов опасных веществ, обеспечение взрывопожаро-безопасности.

В дальнейшем должны быть разработаны планы управления вопросами ОТ, ТБ и ООС, которые дадут информацию для определения необходимых работ, которые должны быть выполнены, контроль рисков для персонала и окружающей среды в соответствии лучшей практикой работы на других месторождениях. Одним из основных мероприятий, направленных на повышение безопасности эксплуатации опасных производственных объектов, является выполнение требований Руководства в отношении техники безопасности, здравоохранения и охраны окружающей среды и выполнения соответствующих законодательных актов Республики Казахстан.

Произведенная оценка риска аварий и чрезвычайных ситуаций в процессе горно-добычных работ на месторождении показывает, что они будут находиться в области приемлемого риска. Эффективная технология и реализуемые меры обеспечат достаточный уровень промышленной безопасности. Вероятность возникновения аварий и чрезвычайных ситуаций незначительная.

Работы по дезинфекции на объекте должны проводиться в соответствии с Санитарными правилами "Санитарно-эпидемиологические требования к организации и проведению дезинфекции, дезинсекции и дератизации", утв. Приказом Министра здравоохранения Республики Казахстан от 29 июля 2022 года № ҚР ДСМ-68.

Мероприятия по снижению экологического риска.

Основными мерами по предупреждению аварий при разработке месторождения являются следующие мероприятия:

- перед выездом на место производства работ должна быть полная уверенность в надежности и работоспособности механизмов и инструмента. Все замеченные неисправности должны быть устранены;
- в процессе добычных работ необходимо соблюдать рекомендуемые инструкциями технологические режимы и способы производства работ;

Ликвидация аварии на месторождении требует от персонала особенно строгого и неукоснительного соблюдения всех правил техники безопасности.

Перечень мер по уменьшению риска аварий, инцидентов

- обучение и проверка знаний персонала безопасных приемов работы;

- ежегодное изучение персоналом, действий по предупреждению и ликвидации возможных аварий;
- периодическое проведение, в соответствии с утвержденным графиком предприятия, проверок состояния безопасности участков размещения отходов;
- периодическое обучение и инструктаж рабочих и ИТР правилам пользования первичными средствами пожаротушения, и средствами индивидуальной защиты;
- проведение учебных тревог и противоаварийных тренировок;
- планово-предупредительные, капитальные ремонты оборудования;
- ежемесячный контроль исправности средств пожаротушения;
- обеспечение СИЗ;
- постоянный контроль за проектным ведением работ.

Анализ сценариев наиболее вероятных аварийных ситуаций констатирует о возможности возникновения локальной по характеру аварии, которая не приведет к катастрофическим или необратимым последствиям.

Своевременное применение запроектированных мероприятий по локализации и ликвидации последствий аварийных ситуаций позволит дополнительно уменьшить их возможные негативные влияния на окружающую среду, снизить уровни экологического риска.

18. ОПИСАНИЕ ПРЕДУСМАТРИВАЕМЫХ ДЛЯ ПЕРИОДОВ СТРОИТЕЛЬСТВА И ЭКСПЛУАТАЦИИ ОБЪЕКТА МЕР ПО ПРЕДОТВРАЩЕНИЮ, СОКРАЩЕНИЮ, СМЯГЧЕНИЮ ВЫЯВЛЕННЫХ СУЩЕСТВЕННЫХ ВОЗДЕЙСТВИЙ НАМЕЧАЕМОЙ ДЕЯТЕЛЬНОСТИ НА ОКРУЖАЮЩУЮ СРЕДУ

Организационные мероприятия при осуществлении намечаемой деятельности включают в себя следующие организационно-технологические вопросы:

- тщательную технологическую регламентацию проведения работ;
- организацию экологической службы надзора за выполнением решений по управлению с отходами;
- обязательное экологическое сопровождение всех видов деятельности;
- не допускать к работе механизмы с утечками масла, бензина и т.д.;
- производить регулярное техническое обслуживание техники;
- тщательная регламентация проведения работ, связанных с загрязнением и нарушением рельефа;
- максимально возможное снижение объемов образования отходов за счет рационального использования сырья и материалов, используемых в производстве;
- рациональная закупка материалов в таких количествах, которые реально используются на протяжении определенного промежутка времени, в течение которого они не будут переведены в разряд отходов;
- повторное использование отходов производства, этим достигается снижение использования сырьевых материалов;
- проведение наблюдений за состоянием атмосферного воздуха, почв, подземных вод согласно плану-графика.

Места сбора и размещения отходов всех уровней опасности придерживаются требований санитарно-эпидемиологического и экологического законодательства. Обращение с отходами предусматривает отдельный сбор и размещение отходов различных уровней опасности, а также недопущение смешивания различных видов опасных отходов между собой.

Согласно Типовому перечню мероприятий по охране окружающей среды (Приложению 4 Экологического кодекса РК, на предприятии планируются следующие мероприятия:

- выполнение мероприятий по предотвращению и снижению выбросов загрязняющих веществ от стационарных и передвижных источников;
- проведение работ по пылеподавлению, в том числе хвостохранилищах, шламонакопителях, карьерах и внутрипромысловых дорогах;
- строительство сетей для транспортировки дренажных и ливневых вод;
- рекультивация деградированных территорий, нарушенных и загрязненных в результате антропогенной деятельности земель: восстановление, воспроизводство и повышение плодородия почв и других полезных свойств земли, своевременное вовлечение ее в хозяйственный оборот, снятие, сохранение и использование плодородного слоя почвы при проведении работ, связанных с нарушением земель;
- защита земель от истощения, деградации и опустынивания, негативного воздействия водной и ветровой эрозии, селей, оползней, подтопления, затопления, заболачивания, вторичного засоления, иссушения и уплотнения, загрязнения отходами, химическими, биологическими, радиоактивными и другими вредными веществами.

Мероприятия по снижению загрязненности атмосферного воздуха до санитарных норм

Для снижения загрязненности воздуха до санитарных норм предусматривается комплекс инженерно-технических мероприятий по борьбе с пылью и газами:

- При перевозке твердых и пылящих грузов транспортное средство обеспечивается защитным пологом;
- Пылящие отходы на территории комплекса в теплый засушливый период подвергаются пылеподавлению с помощью специальной техники, при необходимости, в период временного хранения, укрываются защитной пленкой или укрывным материалом;

- Регулярное техническое обслуживание техники;
- Транспортировка отходов от сторонних организаций осуществляется вне населенных пунктов;
- На участке геологоразведочных работ будет применять пылеподавление.

Кроме того, необходимо следить за состоянием автомобильных дорог, предусмотреть регулярное орошение и планировку полотна автодорог, тем самым снизить величину транспортных потерь, увеличить пробег автотранспорта и уменьшить вредное воздействие выхлопов на окружающую среду.

Рядом с участком будет установлен пожарный щит с первичными средствами пожаротушения (порошковые и углекислотные огнетушители), ящик с песком, емкости с водой. В случае разлива ГСМ, на предприятии имеется целлюлозный гранулированный сорбент.

Мероприятия по снижению воздействий на водные ресурсы

- своевременная откачка хоз-бытовых стоков септика специализированным предприятием;
- складирование бытовых, производственных отходов в специально отведенном месте, и их своевременный вывоз, утилизация;
- не допускать разливы ГСМ на площадке;
- заправку топливом автотранспорта и техники осуществлять на автозаправочных станциях города;
- намечаемую деятельность производить строго в отведенном контуре (участок, отведенный для работ);
- отходы, разрешенные к захоронению, размещать строго в отведенном для этого накопителе;
- обеспечить строжайший контроль за карбюраторной и маслогидравлической системой работающих механизмов и машин.

Мероприятия в области охраны недр и почвенного покрова

Комплекс мероприятий по минимизации негативного воздействия предприятия на грунтовую толщу, и почвенный покров должен включать:

- недопущение разлива ГСМ;
- регулярное проведение проверочных работ строительной техники и автотранспорта на исправность;
- временное хранение отходов осуществляется только в специально установленных местах, размещенных на предварительно подготовленных площадках с непроницаемым покрытием, для дальнейшего управления отходами, осуществляемыми на предприятии;
- недопущение складирования отходов вне специально установленных мест, предназначенных для их накопления или захоронения;
- вести строгий контроль за правильностью использования производственных площадей по назначению;
- обеспечить соблюдение экологических требований при складировании и размещении отходов, образующихся от собственного предприятия;
- правильно организовать дорожную сеть, что позволит свести к минимуму количество подходов автотранспорта по бездорожью, а именно свести воздействие на почвенный покров к минимуму;
- заправку техники осуществлять с применением поддонов, исключающих пролив топлива;
- не оставлять без надобности работающие двигатели автотракторной техники;
- регулярный вывоз отходов с территории объекта, которые подлежат дальнейшей переработке или используются как вторсырье;
- отходы, хранящиеся для временного размещения, должны быть защищены от влияния атмосферных осадков и не воздействовать на почву, атмосферу, подземные и поверхностные воды. Их воздействие на окружающую среду может проявиться только при несоблюдении правил их сбора и хранения.

При необходимости, в процессе эксплуатации предприятия, с целью предупреждения или смягчения возможных экологических последствий образования и размещения отходов, будут предусмотрены и осуществлены дополнительные, соответствующие современному уровню и стадии производства инженерные и природоохранные мероприятия.

Район проведения намечаемых работ не затрагивает памятников природы, истории, архитектуры, культуры, курганов, заповедников, заказников.

19. МЕРЫ ПО СОХРАНЕНИЮ И КОМПЕНСАЦИИ ПОТЕРИ БИОРАЗНООБРАЗИЯ, ПРЕДУСМОТРЕННЫЕ ПУНКТОМ 2 СТАТЬИ 240 И ПУНКТОМ 2 СТАТЬИ 241 КОДЕКСА

Биологическое разнообразие означает все многообразие живых организмов из всех сред, включая сухопутные, морские и другие водные экосистемы, и составляющие их экологические комплексы; разнообразие внутри видов, между видами и экосистемами.

Биоразнообразие – это общий термин, охватывающий виды всевозможных местообитаний, например, лесных, пресноводных, морских, почвенных, культурные растения, домашних и диких животных, микроорганизмов.

Потерей биоразнообразия признается исчезновение или существенное сокращение популяций вида растительного и (или) животного мира на определенной территории (в акватории) в результате антропогенных воздействий.

Мероприятия по снижению негативного воздействия на почвенный покров.

Для снижения негативного воздействия на почвенный покров при реализации проектных решений на месторождении необходимо:

- содержать занимаемые земельные участки в состоянии, пригодном для дальнейшего использования их по назначению;
- до начала работ, связанных с нарушением земель, снять плодородный слой почвы и обеспечить его сохранение и использование в дальнейшем для целей рекультивации нарушенных земель;
- упорядочить использование только необходимых дорог, по возможности обустроив их щебнем или твердым покрытием;
- строго регламентировать проведение работ, связанных с загрязнением почвенного покрова при эксплуатационном и ремонтном режиме работ;
- восстановление земель, нарушенных при эксплуатации объекта;
- инвентаризация сбор отходов в специально оборудованных местах, своевременный вывоз отходов;
- в случаях аварийных ситуаций – проведение механической зачистки почвенных горизонтов, загрязненных нефтью, с последующей их биологической обработкой;
- проведение экологического мониторинга за состоянием почвенного покрова.

Рекультивация нарушенных земель

С целью снижения негативного воздействия, после окончания разработки месторождения должны быть проведены рекультивационные мероприятия. Рекультивации подлежат нарушенные земли всех категорий, и прилегающие к ним земельные участки, полностью или частично утратившие сельскохозяйственную продуктивность в результате техногенного воздействия. Рекультивация нарушенных и загрязненных земель проводится в соответствии с требованиями «Указаний по составлению проектов нарушенных и нарушаемых земель в РК» (Алматы, 1993) по отдельным, специально разрабатываемым проектам в два этапа: технический и биологический. Сроки и этапность рекультивации в соответствии с предлагаемым уровнем загрязнения для данной природной зоны и состоянием биогеоценоза.

При выборе направления рекультивации нарушенных земель должны быть учтены:

- 1) характер нарушения поверхности земель;
- 2) природные и физико-географические условия района расположения объекта;
- 3) социально-экономические особенности расположения объекта с учетом перспектив развития такого района и требований по охране окружающей среды;
- 4) необходимость восстановления основной площади нарушенных земель под пахотные угодья в зоне распространения черноземов и интенсивного сельского хозяйства;
- 5) необходимость восстановления нарушенных земель в непосредственной близости от населенных пунктов под сады, подсобные хозяйства и зоны отдыха, включая создание

водоемов в выработанном пространстве и декоративных садово-парковых комплексов, ландшафтов на отвалах вскрышных пород и отходов обогащения;

б) выполнение на территории промышленного объекта планировочных работ, ликвидации ненужных выемок и насыпи, уборка строительного мусора и благоустройство земельного участка;

7) овраги и промоины на используемом земельном участке, которые должны быть засыпаны или выположены;

8) обязательное проведение озеленения территории.

Технический этап рекультивации земель включает следующие работы:

- уборка строительного мусора, удаление с территории строительной полосы всех временных устройств;

- засыпка отработанного карьера вскрышными породами, обеспечивающими создание ровной поверхности после уплотнения грунта;

- распределение оставшегося грунта по рекультивируемой площади карьера равномерным слоем или транспортирование его в специально отведенные места, указанные в проекте рекультивации;

- оформление откосов кавальеров, насыпей, выемок, засыпка или выравнивание рытвин и ям; - мероприятия по предотвращению эрозионных процессов;

- распределение поверх грунта почвенно-растительного слоя.

Если на данном этапе будут обнаружены нефтезагрязненные участки почвы, то необходимо провести очистку территории.

Биологический этап рекультивации проводится после технического этапа и включает комплекс агротехнических и фитомелиоративных мероприятий, направленных на восстановление плодородия земель. Биологическая рекультивация будет произведена после окончания разработки месторождения.

Рекомендации на биологический этап рекультивации

Учитывая природно-климатические условия района, рекомендации по научной системе ведения сельского хозяйства для залужения, рекомендуется житняк.

Житняк представляет большую ценность как улучшатель естественных пастбищ. Благодаря мощно развитой мочковатой корневой системе, является прекрасным пластообразователем.

Житняк нетребователен к плодородию почвы, довольно засухоустойчив. Обладает хорошей устойчивостью в травостое, может держаться в полевых условиях 3-5 лет.

Основной задачей биологического этапа рекультивации является восстановление плодородия нарушенных земель, создание растительного покрова. Биологический этап рекультивации включает в себя комплекс работ, направленных на создание пастбищной угодий на нарушенных землях.

В комплекс агротехнических мероприятий входит: подготовка почвы, посев многолетних трав (житняка), уход за посевами. Поверхность рекультивируемых участков разрыхляется культиватором-глубококорыхлителем. Эта мера способствует лучшему соединению нанесенного плодородного слоя почвы с подстилающей породой, а также облегчает проникновению корней в подпочвенный слой.

В первый год освоения весенняя обработка начинается с дискования на глубину 6-8 см в двух направлениях дисковыми боронами, для разравнивания нанесенного слоя почвы. Затем почва обрабатывается плоскорезом – глубококорыхлителем – удобрителем КПП – 2,2 на глубину 15-20 см с одновременным внесением минеральных удобрений (аммофоса). Норма внесения удобрений составляет 2 ц/га. Измельчение и смешивание удобрений проводится непосредственно перед внесением.

Перед посевом проводится предпосевное прикатывание, в конце августа посев многолетних трав сеялкой СЗТ-3,6 сплошным широкорядным способом. Для получения равномерных всходов проводится послепосевное прикатывание.

При неполноте всходов посевов на втором году освоения весной проводится боронование посевов в 2 следа и повторный посев трав с последующим прикатыванием. Уход за посевами трав заключается в подкашивании сорняков до их цветения.

На третьем году освоения перед весенним боронованием, травы подкармливают минеральными удобрениями. При поверхностном их внесении туковой сеялкой РТТ-4,2 доза внесения составляет 0,5 ц/га аммофоса.

На третьих-пятых годах освоения проводится ранневесеннее боронование посевов игольчатыми боронами ЗБИГ-ЗА, и подкормка аммофосом из расчета 0,5 ц/га.

Выпасать скот на рекультивированных землях рекомендуется только через три года с использованием их в течении этого срока под сенокосение. Это создаст условия для самоосеменения и образования устойчивой дернины.

При транспортировке минеральных удобрений рекомендуется соблюдать меры предосторожности – необходимо, чтобы транспортные средства были оснащены тентами, позволяющими закрывать дно кузова и перевозимые минеральные удобрения во избежании потерь и попадания атмосферных осадков.

При выполнении проектируемых работ необходимо соблюдать нормы статьи 140 Земельного кодекса РК, а именно: предусмотреть конкретные мероприятия по рекультивацию нарушенных земель, восстановление их плодородия и других полезных свойств земли и своевременное вовлечение.

20. ОЦЕНКА ВОЗМОЖНЫХ НЕОБРАТИМЫХ ВОЗДЕЙСТВИЙ НА ОКРУЖАЮЩУЮ СРЕДУ И ОБОСНОВАНИЕ НЕОБХОДИМОСТИ ВЫПОЛНЕНИЯ ОПЕРАЦИЙ, ВЛЕКУЩИХ ТАКИЕ ВОЗДЕЙСТВИЯ, В ТОМ ЧИСЛЕ СРАВНИТЕЛЬНЫЙ АНАЛИЗ ПОТЕРЬ ОТ НЕОБРАТИМЫХ ВОЗДЕЙСТВИЙ И ВЫГОДЫ ОТ ОПЕРАЦИЙ, ВЫЗЫВАЮЩИХ ЭТИ ПОТЕРИ, В ЭКОЛОГИЧЕСКОМ, КУЛЬТУРНОМ, ЭКОНОМИЧЕСКОМ И СОЦИАЛЬНОМ КОНТЕКСТАХ

В настоящем проекте проведен анализ возможных воздействий намечаемой деятельности на различные компоненты природной среды, определены их характеристики в периоды строительных работ проектируемого объекта.

Предпосылок к потере устойчивости экологических систем района проведения планируемых работ не установлено. Ожидаемые воздействия не приведут к необратимым изменениям экосистем.

21. ЦЕЛИ, МАСШТАБЫ И СРОКИ ПРОВЕДЕНИЯ ПОСЛЕПРОЕКТНОГО АНАЛИЗА, ТРЕБОВАНИЯ К ЕГО СОДЕРЖАНИЮ, СРОКИ ПРЕДСТАВЛЕНИЯ ОТЧЕТОВ О ПОСЛЕПРОЕКТНОМ АНАЛИЗЕ УПОЛНОМОЧЕННОМУ ОРГАНУ

Порядок проведения послепроектного анализа в соответствии с пунктом 3 статьи 78 Экологического кодекса Республики Казахстан определены в Правилах проведения послепроектного анализа (Правила ППА) и форм заключения по результатам послепроектного анализа (Приказ №229 от 01.07.2021 г).

Послепроектный анализ проводится составителем отчета о возможных воздействиях в целях подтверждения соответствия реализованной намечаемой деятельности отчету о возможных воздействиях и заключению по результатам проведения оценки воздействия на окружающую среду в соответствии со статьей 76 Экологического Кодекса.

В соответствии с пп.1. п. 4 главы 2 Правил проведения послепроектного анализа, проведение послепроектного анализа проводится при выявлении в ходе оценки воздействия на окружающую среду неопределенностей в оценке возможных существенных воздействий на окружающую среду. В связи с тем, что настоящий проект характеризуется отсутствием выявленных неопределенностей в оценке возможных существенных воздействий, и основываясь на пункт 4 главы 2 Правил ППА, проведение послепроектного анализа в рамках намечаемой деятельности не требуется.

22. СПОСОБЫ И МЕРЫ ВОССТАНОВЛЕНИЯ ОКРУЖАЮЩЕЙ СРЕДЫ НА СЛУЧАИ ПРЕКРАЩЕНИЯ НАМЕЧАЕМОЙ ДЕЯТЕЛЬНОСТИ, ОПРЕДЕЛЕННЫЕ НА НАЧАЛЬНОЙ СТАДИИ ЕЕ ОСУЩЕСТВЛЕНИЯ

Прекращение намечаемой деятельности по разведочным работам в ближайшей перспективе не прогнозируется. Период разведочных работ 01.01.2026 до 2028 года.

В случае, когда предприятие решит прекратить намечаемую деятельность, будут проведены мероприятия по восстановлению почвенного покрова согласно плану ликвидации. Основными мероприятиями по сохранению и восстановлению почв являются:

- планировка поверхности, засыпка канав, равномерное распределение грунта в пределах области работ с созданием ровной поверхности;
- очистка прилегающей территории от мусора;
- мероприятия по восстановлению плодородия нарушенных земель (возврат почвенно-растительного слоя), посев многолетних местных неприхотливых наиболее устойчивых видов трав для данного района. После окончания работ, земли передаются основному землепользователю, для дальнейшего использования, в соответствии с их целевым назначением.

23. ОПИСАНИЕ МЕТОДОЛОГИИ ИССЛЕДОВАНИЙ И СВЕДЕНИЯ ОБ ИСТОЧНИКАХ ЭКОЛОГИЧЕСКОЙ ИНФОРМАЦИИ, ИСПОЛЬЗОВАННОЙ ПРИ СОСТАВЛЕНИИ ОТЧЕТА О ВОЗМОЖНЫХ ВОЗДЕЙСТВИЯХ.

Настоящий рабочий проект выполнен в соответствии с действующими нормами и правилами Республики Казахстан.

Методологическая основа проведения экологической оценки представлена в списке литературы данного Отчета. Методики, инструкции и прочие подзаконные акты, имеющие отношение к данному проекту приняты согласно нового Экологического законодательства РК.

Источниками экологической информации при описании состояния окружающей среды исследуемого района послужили общедоступные источники информации в интернет-ресурсах официальных сайтов соответствующих ведомств, данные научно-исследовательских организаций, также данные сайтов <https://ecogofond.kz/>, <https://www.kazhydromet.kz/ru/>.

24. ОПИСАНИЕ ТРУДНОСТЕЙ, ВОЗНИКШИХ ПРИ ПРОВЕДЕНИИ ИССЛЕДОВАНИЙ И СВЯЗАННЫХ С ОТСУТСТВИЕМ ТЕХНИЧЕСКИХ ВОЗМОЖНОСТЕЙ И НЕДОСТАТОЧНЫМ УРОВНЕМ СОВРЕМЕННЫХ НАУЧНЫХ ЗНАНИЙ.

Основные трудности, возникшие при составлении Отчета о возможных воздействиях связаны с введением нового Экологического кодекса РК и многочисленных подзаконных актов.

Требования к подготовке Отчета регламентированы статьей 72 ЭК РК, а также Инструкцией по проведению экологической оценки № 280 от 30 июля 2021 года (с изм. от 26 октября 2021 года № 424.). Но хотелось бы обратить внимание на содержание Отчета и большое количество пунктов и подпунктов, которые в какой-то мере перекликаются друг с другом, дублируются. А что касается заполнения информации, подлежащей включению в Отчет согласно содержанию, то по ряду пунктов нет соответствующих методических документов.

25. КРАТКОЕ НЕТЕХНИЧЕСКОЕ РЕЗЮМЕ

Описание предполагаемого места осуществления намечаемой деятельности, план с изображением его границ

TOO «ARES PROJECT» территории Шетского района Карагандинской области Республики Казахстан.

Согласно геологическому заданию, целью проектируемых работ является проведение поисковых и поисково-оценочных работ на обнаружение россыпей золота и их возможного коренного источника с выявлением и оконтуриванием перспективных участков, предварительной геолого-экономической оценкой и обоснованием дальнейших геологоразведочных работ.

Общая площадь лицензионного участка составляет 8,8 кв.км.

Территория участка Асатовский расположено в Шетском районе Карагандинской области, на площади листа L-43-3-Г.

Ближайшими населёнными пунктами являются: с. Акбулак (в 21 км на юго-запад), пос. Акжал (в 40 км северо-восточнее), с. Кийкти (в 46 км юго-западнее). Районный центр Шетского района – с. Аксу-Аюлы находится в 120 км на северо-восток, областной центр – г. Караганда в 235 км к северу от участка, а ближайший крупный город – г. Балхаш находится в 145 км на юго-восток (рис. 1).

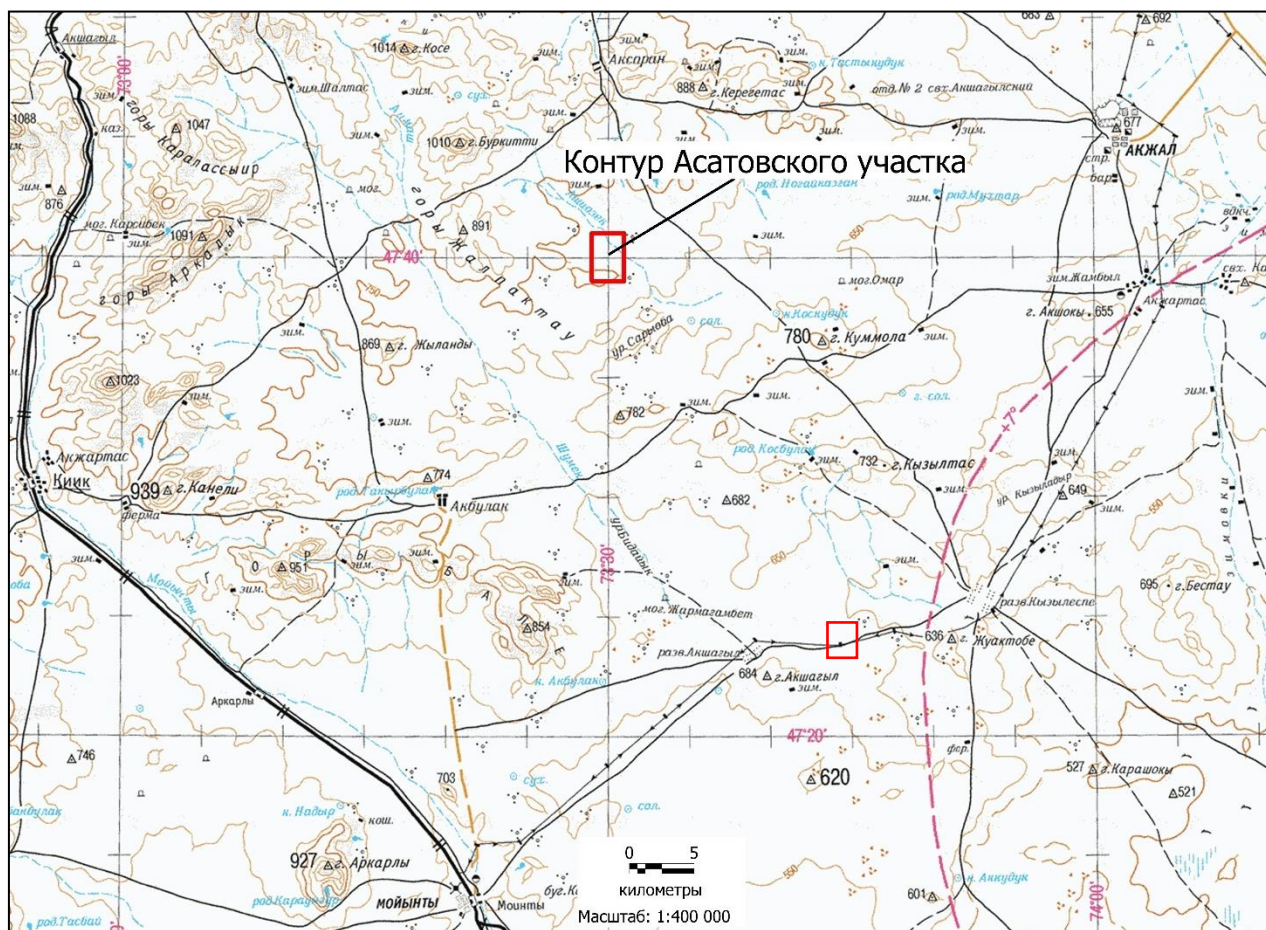


Рисунок 1. Обзорная карта района работ
 Границы лицензионной территории

Участок геологоразведочных работ расположен в центральной части Казахстанского мелкосопочника. Рельеф территории преимущественно увалисто-мелкосопочный, с абсолютными высотами от 400 до 1100 м. Характерны разнообразные положительные формы: холмы, гряды, гривы, увалы и отдельные останцовые сопки. Вершины сопок, как правило, плоские, с относительными превышениями от 20-30 до 50-70 м. Аллювиальные равнины обладают пологоволнистой, наклонной поверхностью.

Гидрографическая сеть развита слабо. Непосредственно через участок протекает река Ащыозек, обозначенная на топографических картах пунктирной линией, что свидетельствует о её пересыхающем характере. Других водотоков на участке не зафиксировано. Грунтовые воды распространены крайне ограниченно и представлены редкими малодебитными родниками и колодцами с пресной питьевой водой. В летний период большинство из них пересыхает.

Район работ относится к зоне полупустынь с сухим, резко континентальным климатом, с большой амплитудой годовых и суточных колебаний температур. Климат района резко континентальный, с холодной малоснежной зимой и жарким засушливым летом. Среднемесячная температура января составляет около -15°C , июля – $+23^{\circ}\text{C}$; при этом минимальные температуры могут достигать $-51,7^{\circ}\text{C}$, а максимальные – до $+38^{\circ}\text{C}$. Суточные колебания температуры составляют $15-25^{\circ}\text{C}$. Годовое количество осадков варьирует от 107 до 375 мм, в среднем – 220–280 мм. Основная их часть выпадает весной (март–апрель) и осенью (октябрь–ноябрь). Мощность снежного покрова в зимний период, как правило, не превышает 20 см. Район характеризуется постоянными ветрами преимущественно северо-восточного направления со скоростью 5–8 м/с, при порывах – до 12–14 м/с.

Растительность участка скудная, типичная для полупустынной зоны с преобладанием каменисто-щебнистых ландшафтов. Основу флоры составляют типчак, полынь, ковыль Лессинга и волосатый, пиретрум тысячелистный, шалфей, пырей. Весной наблюдается бурное, но кратковременное развитие разнотравья, которое к концу июля полностью выгорает. В долинах и по тальвегам сопков встречаются кустарники табылга, а у родников – редкие осиновые и берёзовые колки. Пойменные участки и плёсы в летнее время зарастают камышом и осокой.

Фауна представлена ограниченным набором видов, характерных для сухих степей и полупустынь. Широко распространены мелкие грызуны (суслики, тушканчики, мыши), пресмыкающиеся (змеи, ящерицы), а также птицы – жаворонки, воробьи, коршуны, кобчики. Реже встречаются зайцы, лисицы, корсаки, волки и хорьки.

Шетский район также известен своими историко-культурными памятниками, среди которых выделяется Талдинский археологический парк, где представлены объекты всех исторических эпох – от каменного века до Средневековья. Особую ценность представляет могильник Каражартас – крупнейший памятник бегазы-дандыбаевской культуры, архитектурно напоминающий ступенчатую пирамиду.

Подъезд к участку возможен по системе грунтовых и просёлочных дорог, пригодных для движения автотранспорта в весенне-летний период. Ближайшие автотранспортные магистрали, обеспечивающие доступ к району работ, включают:

Автомобильную трассу М-36 (международного значения), проходящую на расстоянии около 50 км восточнее участка. Данная магистраль входит в сеть международных маршрутов и соединяет Астану, Караганду, Балхаш и Алматы. На территории Шетского района трасса М-36 проходит через посёлок Аксу-Аюлы, являющийся административным центром района и важным опорным пунктом при организации логистики.

Автодорогу Р-35 (республиканского значения), отходящую от трассы М-36 в районе Акчатау и проходящую далее через Акадырь в направлении города Жезказган. Отрезок трассы Р-35 расположен примерно в 38 км к северу от участка.

Железнодорожное сообщение обеспечивается линии Караганда – Жезказган, проходящей западнее участка. Ближайшая крупная станция – Агадырь, находящаяся примерно в 82 км от участка.

Обоснование выбора места осуществления намечаемой деятельности послужила геологическая информация и исторические данные по проведенным исследованиям предоставленных компетентным государственным органом на основании которых получена Лицензия №1901-ЕЛ от 21 ноября 2022 г.

Согласно Кодекса О недрах и недропользовании Ст. 186 п. 1 Лицензия на разведку твердых полезных ископаемых выдается по территориям, определяемым программой управления государственным фондом недр.

Ст. 194 п. 1 В пределах участка разведки недропользователь вправе в соответствии с планом разведки проводить операции по разведке любых видов твердых полезных ископаемых с соблюдением требований экологической и промышленной безопасности.

Лесов, сельскохозяйственных угодий, зон отдыха (территории заповедников, музеев, памятников архитектуры), санаториев, домов отдыха и т.д. на территории участка расположения объекта не выявлено.

Постов наблюдения РГП «Казгидромет» за загрязнением атмосферного воздуха на территории предприятия нет.

В зоне влияния предприятия курортов, зон отдыха и объектов с повышенными требованиями к санитарному состоянию атмосферного воздуха не имеется.

Памятников архитектуры в районе размещения промплощадки нет.

Обзорная карта и географические координаты района работ представлены ниже.

Географические координаты контура Лицензионной площади

№ угловой точки	Координаты географические (WGS 84)		Номера блоков ПУГФН
	Северная широта	Восточная долгота	
1	47° 41' 0,00"	73° 29' 0,00"	L-43-3-(10е-5Г-25), L-43-4-(10Г-5В-21), L-43-15-(10В-5Б-5), L-43-16-(10а-5а-1)
2	47° 41' 0,00"	73° 31' 0,00"	
3	47° 39' 0,00"	73° 31' 0,00"	
4	47° 39' 0,00"	73° 29' 0,00"	
Площадь: 8,8 км ²			4 блока

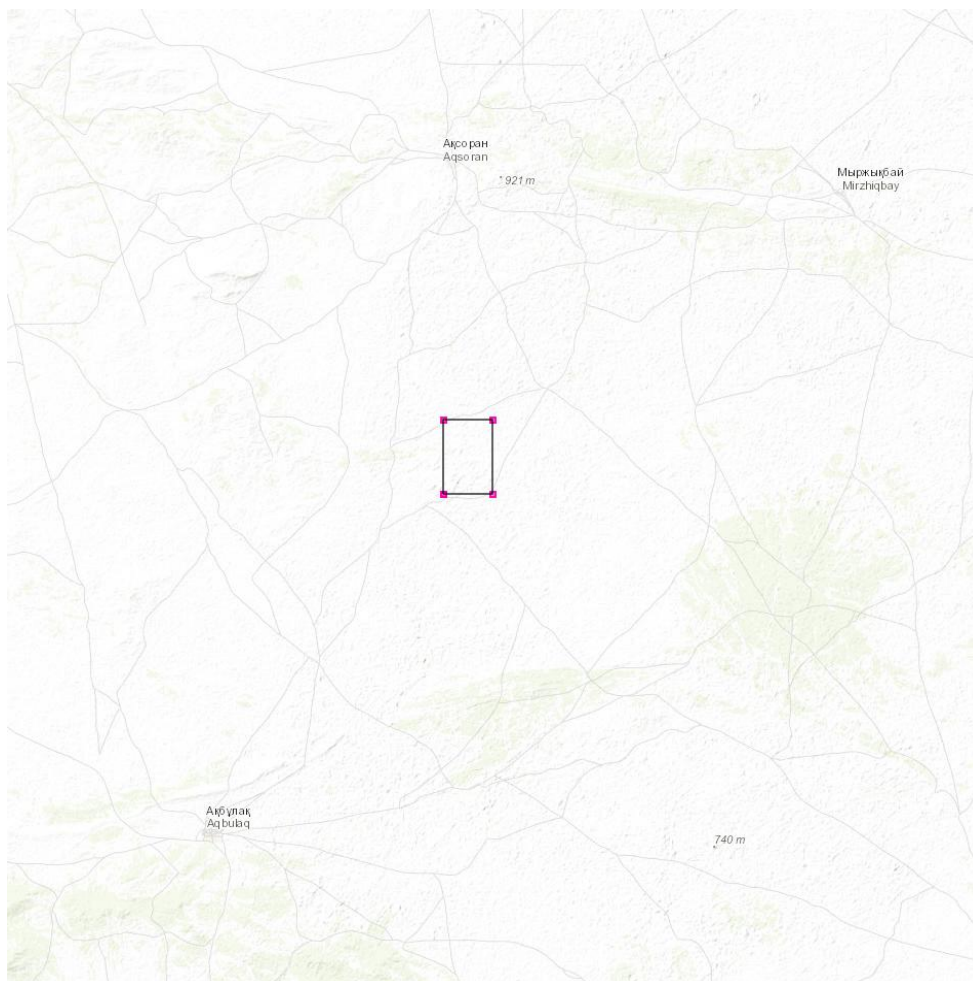


Рисунок 2. территории участка Асатовский

Сроки реализации намечаемой деятельности: начало 2 квартал 2026 г. и окончание 21 ноября 2028г.

Наименование инициатора намечаемой деятельности, его контактные данные
TOO «ARES PROJECT». Юридический адрес: г.Астана, район Нура, ул.Толе би, д.18, кв.61
БИН 210240009876, тел.моб:8 778 141 11 11.

Краткое описание намечаемой деятельности

Обоснование геологических исследований по дальнейшему направлению работ.

Настоящий проект предусматривает проведение поисково-оценочных работ на контрактной территории площадью 8,8 км².

В пределах лицензионной территории предшественниками проводились поисковые работы на цветные и благородные металлы в советское время, тем не менее по данным поисковых – маршрутов, прогнозно-металлогенические исследования и общим геологическим признакам территория является перспективной для выявления руд цветных и благородных металлов промышленного значения.

Виды, объёмы и сроки проведения геологоразведочных работ

Основной задачей разведочных работ является получение достоверных данных для достаточно надежной геологической, технологической и экономически обоснованной оценки промышленного значения месторождения с разработкой ТЭО промышленных кондиций и выполнением подсчета запасов промышленных руд по категориям Р₁ и Р₂. Для решения задачи первой стадии настоящим планом предусмотрено проведение следующих основных видов геологоразведочных работ:

- подготовительный период и проектирование;
- предполевая подготовка и организация полевых работ;
- топографо-геодезические работы (тахеометрическая съемка масштаба 1:10000 и привязка сети отбора геохимических проб);
- поисковые маршруты;
- геофизические профильные работы (магниторазведка шагом 25 м; электроразведка методом ВЭЗ-ВП шагом 50 м; гравиразведка шагом 50 м);
- литогеохимическая съемка по заданной сети 100X50 м (100 м между профилями и 50 м между точками);
- лабораторные исследования;
- камеральная обработка материалов.

Водоснабжение и водоотведение

Территория Лицензии №1901-EL располагается на расстоянии около 19 километров от селитебной зоны с.Екидин. Вода на территории участка используется на хозяйственно-питьевые и технологические нужды.

На период выполнения максимальных объемов плановых работ, планируемая численность персонала участка постоянно будет составлять 40 человек.

Для питья вода будет завозиться в стандартных бутылках или в прицепе-цистерне ПЦВ-5623-01 вместимостью 9100 л, или водовозом Урал 4320 вместимостью 7034 л. Питьевая вода будет доставляться из ближайшего населенного пункта п. Путинцево. Хозяйственно-техническое водоснабжение предусматривается привозное. Вода будет использоваться на бытовые цели, полив территории (обеспыливание), для целей наружного пожаротушения, для промывки пробуренных скважин, промывки проб.

Согласно данным Плана разведки на 1 человека ежедневно потребуется 15 литров питьевой воды (для питьевого водоснабжения и приготовления пищи), которая будет завозиться раз в 2-3 дня. Средняя численность задействованного персонала составляет 40 человек.

Вид водопользования – общее (по договору), качество необходимых водных ресурсов: хозяйственно-питьевые и технологические нужды. Ориентировочное суммарное водопотребление составляет 459,9 м³/год, 1,26 м³/сут.

Для технических нужд (промывка отобранных проб и скважин) будет привозная. Перед началом разведочных работ будет заключен договор с предприятием осуществляющее специальное водопользование на территории района производства работ, которое будет иметь возможность передавать по договору воду и которое будет зарегистрировано в РГУ Тобол-Торгайская бассейновая инспекция по регулированию использования и охране водных ресурсов комитета водного хозяйства министерства водных ресурсов и эригации ресурсов РК.

Использование воды питьевого качества на технические (производственные нужды) не предусмотрено.

Качество используемой для хозяйственно-питьевых нужд воды должно соответствовать санитарным правилам «Санитарно-эпидемиологические требования к водоисточникам, местам водозабора для хозяйственно-питьевых целей, хозяйственно-питьевому водоснабжению и местам культурно-бытового водопользования и безопасности водных объектов» (Приказ Министра здравоохранения Республики Казахстан от 20 февраля 2023 года № 26).

Краткое описание существенных воздействий намечаемой деятельности на окружающую среду, включая воздействия на следующие природные компоненты и иные объекты:

Жизнь и (или) здоровье людей, условия их проживания и деятельности:

Воздействие деятельности проектируемого объекта на жизнь и здоровье населения близлежащего населенного пункта не прогнозируется, ввиду отдаленности населенного пункта от участка с (21 км). Намечаемая деятельность предприятия не окажет негативного воздействия на социально-экономические условия района, а наоборот положительно повлияет на социально-экономическую сферу путем организации рабочих мест, отчислениями в виде различных налогов.

Биоразнообразие (в том числе растительный и животный мир, генетические ресурсы, природные ареалы растений и диких животных, пути миграции диких животных, экосистемы):

Согласно информации, предоставленной РГКП «Казахское лесоустроительное предприятие» указанный участок расположен в Карагандинской области и находятся за пределами земель государственного лесного фонда и особо охраняемых природных территорий.

Информацией о наличии на запрашиваемой территории видов растений и животных, занесённых в Перечень редких и находящихся под угрозой исчезновения видов растений и животных, утверждённый постановлением Правительства Республики Казахстан от 31 октября 2006 г. № 1034 (далее — Перечень), Инспекция не располагает.

Между тем, данные территории относятся к путям миграции Бетпақдалинской популяции сайги и также относятся к местам обитания Казахстанского горного барана (архар).

Пути миграции диких животных на данном участке отсутствуют.

Район проведения поисково-оценочных работ не затрагивает памятников природы, истории, архитектуры, культуры, курганов, заповедников, заказников.

Намечаемая деятельность не изменит коренным образом структуру и направление развития экосистемы и ее способность к самовосстановлению после прекращения или уменьшения степени техногенного воздействия.

Для снижения негативного влияния на растительный мир в целом, необходимо выполнение следующих мероприятий:

– поддержание в чистоте территории площадки и прилегающих площадей; – исключение несанкционированных проездов вне дорожной сети;

– ежегодное озеленение территории промплощадки, посадка саженцев, уход и полив зеленых насаждений.

– снятие и сохранение плодородно-растительного слоя почвы для последующей рекультивации участка отработки месторождения, сохранение и учет растительных сообществ и биоразнообразия при рекультивации.

Земли (в том числе изъятие земель), почвы (в том числе включая органический состав, эрозию, уплотнение, иные формы деградации):

Территория участка находится в административном подчинении акимата Шетского района Карагандинской области. Общая площадь временного землепользования составит 8,8 км². Территория предназначена для проведения работ по разведке твердых полезных ископаемых в соответствии с Кодексом Республики Казахстан «О недрах и недропользовании». Намечаемая деятельность не окажет значительного воздействия на земельные ресурсы.

Забор воды из поверхностных и подземных источников не предусмотрен.

Объект находится вне водоохраных зон и полос.

При нарушении естественных условий залегания подземных вод, вызванных любыми причинами, нарушается геохимическое равновесие, влияющее на качественный состав подземных вод.

С целью обеспечения охраны подземных вод от загрязнения, по завершении работ устье скважин засыпается грунтом.

Сброс сточных вод в поверхностные водотоки не предусматривается.

Горная техника, бульдозеры и автотранспорт оборудуются специальными металлическими поддонами, исключающими утечки и проливы ГСМ на почву и предотвращающие загрязнение подземных вод нефтепродуктами.

Принятые проектные решения в полной мере обеспечивают охрану водных ресурсов от засорения и истощения.

Определение воздействия на поверхностные и подземные воды при проведении поисково-оценочных работ выполнено на основании методологии, рекомендованной в методических указаниях по проведению оценки воздействия хозяйственной деятельности на окружающую среду.

Атмосферный воздух:

Произведен расчет рассеивания максимальных концентраций загрязняющих веществ в приземном слое атмосферы. Анализ расчета рассеивания показывает, что не отмечается превышения расчетных максимальных приземных концентраций загрязняющих веществ над значениями ПДК, установленными для воздуха населенных мест, ни по одному из рассматриваемых веществ.

Воздействие на атмосферный воздух оценивается как допустимое превышений долей ПДК на границе ЖЗ и ОВ не ожидается.

Соблюдение технологии разведочных работ позволит избежать нештатных ситуаций, сверхнормативных выбросов и превышения показателей гигиенических нормативов на границе области воздействия.

Кумулятивных и трансграничных воздействий не прогнозируется.

Сопrotивляемость к изменению климата экологических и социально-экономических систем: не предусматривается;

Материальные активы, объекты историко-культурного наследия (в том числе архитектурные и археологические), ландшафты:

Территория участка рассматриваемого объекта находится за пределами зон охраны памятников истории и культуры.

Взаимодействие указанных объектов: не предусматривается.

Информация о предельных количественных и качественных показателях эмиссий, физических воздействий на окружающую среду, предельном количестве накопления отходов, а также их захоронения, если оно планируется в рамках намечаемой деятельности

Согласно пп.7.12 п.7 раздела 2 Приложения 2 к ЭК РК, разведка твердых полезных ископаемых с извлечением горной массы и перемещением почвы для целей оценки ресурсов твердых полезных ископаемых относится к объектам II категории.

Данный вид деятельности подлежит процедуре скрининга воздействий намечаемой деятельности. Получено заключение № KZ47VWF00495273 от 12.01.2026 г. с выводом о проведении обязательной оценки воздействия на окружающую среды.

На период проведения геологоразведочных работ на площадке установлен 2 организованных и 9 неорганизованных источников эмиссий в атмосферный воздух. В выбросах в атмосферу содержится 9 загрязняющих веществ: азота (IV) диоксид, азота (II) оксид, углерод (сажа, углерод черный), сера диоксид, углерод оксид, бенз(а)пирен, формальдегид, алканы C12-19 /в пересчете на C/ (углеводороды предельные C12-C19 (в пересчете на C) растворитель РПК-265П) (10), пыль неорганическая: 70-20% двуокиси кремния (шамот, цемент, пыль цементного производства - глина, глинистый сланец, доменный шлак, песок, клинкер, зола, кремнезем, зола углей казахстанских месторождений) (494).

Валовый выброс загрязняющих веществ от стационарных источников загрязнения по годам разведки месторождения составляет:

Общий валовый выброс загрязняющих веществ, тонн/год на период разведочных работ 2026-2028 гг.	2.71246955 тонн/год
---	---------------------

Отходы, образующиеся на предприятии

В процессе проведения работ намечаемой деятельности будут образовываться следующие отходы объемом – 5,2441 т/год в том числе: опасные отходы: промасленная ветошь – 0,01941 тонн; не опасные отходы: лом черных металлов – 0,5 тонн, твердо-бытовые отходы – 4,725 тонн.

Таблица.1 - Сведения об объеме и составе отходов, методах их хранения и утилизации отходов, образующихся от собственного производства,

№	Наименование отхода	Количество, т/год	Наименование процесса, в котором образовались отходы	Метод хранения и утилизации
1	Смешанные коммунальные отходы (ТБО) 20 03 01	4,725	Образуются в непромышленной сфере деятельности персонала предприятия	Металлические контейнеры на площадке с твердым покрытием, после сортировки, передаются сторонней организации на удаление
2	Промасленная ветошь 15 02 02*	0,0191	Образуется в процессе использования ветоши для протирки механизмов, деталей, станков и машин	Металлическая емкость, с последующей передачей сторонней организации на удаление
3	Лом черных металлов 17 04 07	0,5	Образуется в процессе использования труб, используемых для обсадки скважин	Металлическая емкость, с последующей передачей сторонней организации на удаление

Таблица 2 – Нормативы размещения отходов производства и потребления на 2026 – 2028 годы

Наименование отходов	Объем накопленных отходов на существующее положение, тонн/год	Лимит накопления, тонн/год
1	2	3
Всего	-	5,2441
в том числе отходов производства	-	0,5191
отходов потребления	-	4,725
Опасные отходы		
Промасленная ветошь	-	0,0191
Неопасные отходы		
Смешанные коммунальные отходы	-	4,725
Металлолом	-	0,5
Зеркальные		
-	-	-

Информация:

о вероятности возникновения аварий и опасных природных явлений, характерных соответственно для намечаемой деятельности и предполагаемого места ее осуществления

В нормальных условиях эксплуатация площадки разведочных работ не представляет опасности для населения и окружающей среды.

Места сбора пожароопасных отходов должны быть оснащены средствами пожаротушения, пролитые отходы масел должны засыпаться песком или щебнем и убираться.

Запрещается загромождать подходы и доступы к противопожарному инвентарю.

На площадках сбора и хранения пожароопасных отходов запрещается курить, пользоваться открытым огнем.

о возможных существенных вредных воздействиях на окружающую среду, связанных с рисками возникновения аварий и опасных природных явлений

- Воздействие на атмосферный воздух может быть незначительным, и связано с пылением при проведении работа.

Особо важное значение для предотвращения возможных аварий и загрязнения водоносных горизонтов имеют периодический осмотр технического состояния спецтехники и автотранспорта. В качестве аварийных ситуаций могут рассматриваться также пожары.

о мерах по предотвращению аварий и опасных природных явлений и ликвидации их последствий, включая оповещение населения - первоочередными мерами обеспечения безопасности являются меры предупреждения аварии.

Места сбора пожароопасных отходов должны быть оснащены средствами пожаротушения, пролитые отходы масел должны засыпаться песком или щебнем и убираться.

Запрещается загромождать подходы и доступы к противопожарному инвентарю.

На площадках сбора и хранения пожароопасных отходов запрещается курить, пользоваться открытым огнем.

Необходимо знать характеристики отходов и правила тушения огня при их загорании.

Автомшины, перевозящие пожароопасные отходы, должны быть обеспечены огнетушителями.

Меры безопасности предусматривают соблюдение действующих на предприятии противоаварийных норм и правил, в том числе:

- обеспечение беспрепятственного доступа аварийных служб к любому участку производства;
- автоматизация технологических процессов, обеспечивающая стабильность работы всего оборудования;
- обучение персонала правилам техники безопасности, пожарной безопасности, и соблюдению правил при выполнении работ;
- регулярные технические осмотры оборудования, замена неисправного оборудования;

- применение материалов, оборудования и арматуры, обеспечивающих надежность эксплуатации, термоизоляция горячих поверхностей. Для предотвращения аварийных ситуаций разработаны правила эксплуатации и контроля и правила техники безопасности на предприятии.

На видном месте хозяйственной зоны должна быть вывешена инструкция о порядке действия персонала при возникновении пожара, способы оповещения пожарной охраны города.

При соблюдении правил техники безопасности и правил технической эксплуатации на всех участках работ, при регулярных проверках оборудования аварийные ситуации сводятся к минимуму или исключаются полностью.

Краткое описание мер по предотвращению, сокращению, смягчению выявленных существенных воздействий намечаемой деятельности на окружающую среду

Для снижения риска возникновения промышленных аварий и минимизации ущерба от последствий при эксплуатации объекта выявляются проблемы, анализируются ситуации и разрабатывается комплекс мер по обеспечению безопасности и оптимизации средств подавления и локализации аварий.

Меры безопасности предусматривают соблюдение действующих на предприятии противоаварийных норм и правил, в том числе:

- обеспечение беспрепятственного доступа аварийных служб к любому участку производства;
- автоматизация технологических процессов, обеспечивающая стабильность работы всего оборудования;
- обучение персонала правилам техники безопасности, пожарной безопасности, и соблюдению правил при выполнении работ;
- регулярные технические осмотры оборудования, замена неисправного оборудования;
- применение материалов, оборудования и арматуры, обеспечивающих надежность эксплуатации, термоизоляция горячих поверхностей. Для предотвращения аварийных ситуаций разработаны правила эксплуатации и контроля и правила техники безопасности на предприятии.

мер по компенсации потерь биоразнообразия, если намечаемая деятельность может привести к таким потерям

Для снижения негативного влияния на растительный мир в целом, необходимо выполнение следующих мероприятий:

- поддержание в чистоте территории площадки и прилегающих площадей;
- исключение несанкционированных проездов вне дорожной сети;
- ежегодное озеленение территории промплощадки, посадка саженцев, уход и полив зеленых насаждений.
- снятие и сохранение плодородно-растительного слоя почвы для последующей рекультивации участка отработки месторождения, сохранение и учет растительных сообществ и биоразнообразия.

Мероприятия по сохранению численности животных и птиц, занесенных в Красную Книгу Республики Казахстан в период проведения горных работ:

- запрещается охота и отстрел животных и птиц;
- запрещается разорение гнезд, избегать уничтожения или разрушения гнезд, нор на близлежащей территории.
- установка информационных табличек в местах гнездования птиц;
- воспитание (информационная кампания) для персонала и населения в духе гуманного и бережного отношения к животным
- предупреждение возникновения пожаров;
- ведение работ вовремя, не затрагивающее период размножения – с конца октября до начала апреля.
- поддержание в чистоте территории площадки и прилегающих площадей;
- исключение несанкционированных проездов вне дорожной сети;
- снижение активности передвижения транспортных средств ночью.

Район проведения добычных работ не затрагивает памятников природы, истории, архитектуры, культуры, курганов, заповедников, заказников.

Фактор беспокойства или антропогенное вытеснение (присутствие людей, техники, шум, свет в ночное время) не окажут существенное воздействие на окружающую среду во время проведения горных работ.

Горные работы на участке не изменят коренным образом структуру и направление развития экосистемы и ее способность к самовосстановлению после прекращения или уменьшения степени техногенного воздействия.

В технологическом процессе горных работ не используются вещества, приборы и препараты, представляющие большую опасность фауне.

Предприятию необходимо при проведении работ соблюдать требования п. 8 ст. 250 Экологического кодекса РК и ст. 17 Закона РК от 09.07.2004 г. №593 «Об охране, воспроизводстве и использовании животного мира»:

– обеспечиваться неприкосновенность участков, представляющих особую ценность в качестве среды обитания диких животных.

возможных необратимых воздействий намечаемой деятельности на окружающую среду и причин, по которым инициатором принято решение о выполнении операций, влекущих таких воздействия:

По результатам проведенной оценки воздействия на окружающую среду, в настоящем Отчёте, необратимых воздействия на окружающую среду выявлено не было. В связи с чем, оценка возможных необратимых воздействий на окружающую среду не представляется возможным ввиду их отсутствия.

способов и мер восстановления окружающей среды в случаях прекращения намечаемой деятельности:

технический и биологический этапы рекультивации.

Список источников информации, полученной в ходе выполнения оценки воздействия на окружающую среду:

В ходе выполнения оценки воздействия использованы материалы из общедоступных источников информации:

- Министерства экологии, геологии и природных ресурсов Республики Казахстан и его областных территориальных подразделений;
- подзаконные акты, сопутствующие Экологическому кодексу Республики Казахстан от 2 января 2021 года;
- утвержденные методики расчета выбросов вредных веществ, расчета образования отходов и пр;
- данные сайта <https://ecogofond.kz/>, <https://www.kazhydromet.kz/ru/>; <https://stat.gov.kz/>
- научно-исследовательских организаций;
- другие общедоступные данные.

Комплексная оценка воздействия на компоненты природной среды от различных источников воздействия

Комплексный балл определяется по формуле:

$$Q_{integr}^i = Q_i^t \times Q_i^s \times Q_i^j,$$

Где Q_{integr}^i - комплексный оценочный балл для заданного воздействия;

Q_i^t - балл временного воздействия на i-й компонент природной среды;

Q_i^s - балл пространственного воздействия на i-й компонент природной среды;

Q_i^j - балл интенсивности воздействия на i-й компонент природной среды.

Сопоставление значений степени воздействия по каждому параметру оценивается по бальной системе по разработанным критериям. Каждый критерий базируется на практическом опыте специалистов, полученном при выполнении аналогичных проектов.

Расчет комплексной оценки и значимости воздействия на природную среду

Компоненты природной среды	Источник и вид воздействия	Пространственный масштаб	Временной масштаб	Интенсивность воздействия	Комплексная оценка	Категория значимости
Атмосферный воздух	Выброс пыли	1 локальное	2 Воздействие средней продолжительности	1 Незначительная	2	Воздействие низкой значимости
Почвы	передвижение, работа техники	1 локальное	5 Воздействие постоянное продолжительности	4 умеренное	5	Воздействие умеренной значимости
Недра	добычные и вскрышные работы	1 локальное	5 Воздействие постоянное продолжительности	4 умеренное	5	Воздействие умеренной значимости
Поверхностные и подземные воды	добычные и вскрышные работы	1 локальное	5 Воздействие постоянное продолжительности	4 умеренное	5	Воздействие умеренной значимости
Физические факторы	Работа техники	1 локальное	2 Воздействие средней продолжительности	1 Незначительная	2	Воздействие низкой значимости
Животный и растительный мир	Работа техники, рабочих	1 локальное	2 Воздействие средней продолжительности	1 Незначительная	2	Воздействие низкой значимости
Социальные факторы	Работа техники, рабочих	1 локальное	2 Воздействие средней продолжительности	1 Незначительная	2	Воздействие низкой значимости

Исходя из вышеизложенного, категория значимости воздействия на компоненты природной среды будет составлять:

$$Q^{integr} = 1 \times 1 \times 4 = 4 \text{ балла}$$

Следовательно, категория воздействия будет **умеренной значимости**.

Таким образом, участок проведения добычных работ относится к воздействию умеренной значимости на атмосферный воздух, почвы, поверхностные и подземные воды

Меры, направленные на обеспечение соблюдения требований, указанных в заключении об определении сферы охвата

№ п/п	Замечание или предложение	Меры, направленные на обеспечение соблюдения требований
1	<p>№1. При проведении работ соблюдать требования согласно п.1 ст.238 Экологического Кодекса:</p> <p>1.Физические и юридические лица при использовании земель не должны допускать загрязнение земель, захламливание земной поверхности, деградацию и истощение почв, а также обязаны обеспечить снятие и сохранение плодородного слоя почвы, когда это необходимо для предотвращения его безвозвратной утери.</p> <p>2.Недропользователи при проведении операций по недропользованию, а также иные лица при выполнении строительных и других работ, связанных с нарушением земель, обязаны:</p> <p>1) содержать занимаемые земельные участки в состоянии, пригодном для дальнейшего использования их по назначению;</p> <p>2) до начала работ, связанных с нарушением земель, снять плодородный слой почвы и обеспечить его сохранение и использование в дальнейшем для целей рекультивации нарушенных земель;</p> <p>3) проводить рекультивацию нарушенных земель.</p> <p>3.При проведении операций по недропользованию, выполнении строительных и других работ, связанных с нарушением земель, запрещается:</p> <p>1) нарушение растительного покрова и почвенного слоя за пределами земельных участков (земель), отведенных в соответствии с законодательством Республики Казахстан под проведение операций по недропользованию, выполнение строительных и других соответствующих работ;</p> <p>2) снятие плодородного слоя почвы в целях продажи или передачи его в собственность другим лицам.</p> <p>4.При выборе направления рекультивации нарушенных земель должны быть учтены:</p> <p>1) характер нарушения поверхности земель;</p> <p>2) природные и физико-географические условия района расположения объекта;</p> <p>3) социально-экономические особенности расположения объекта с учетом перспектив развития такого района и требований по охране окружающей среды;</p> <p>4) необходимость восстановления основной площади нарушенных земель под пахотные угодья в зоне распространения черноземов и интенсивного сельского хозяйства;</p>	<p>Требования п.1 ст.238 Экологического кодекса при выполнении геологоразведочных работ будут соблюдены в полном объеме. Проектными решениями предусмотрен комплекс организационных, технических и природоохранных мероприятий, направленных на предотвращение загрязнения, деградации и истощения земельных ресурсов, а также на обеспечение обязательной рекультивации нарушенных участков:</p> <p>1. В рамках проекта Отчета о Возможных Воздействиях предусмотрен комплекс мероприятий по охране земельных ресурсов, исключающих загрязнение, захламливание и деградацию почвенного покрова:</p> <ul style="list-style-type: none"> - Проведение геологоразведочных работ будет строго в границах лицензионной площадки. - Будут организованы временные площадки для складирования материалов и техники с подготовленным основанием. - Будет осуществлен отдельный сбор, временное накопление и передача отходов специализированным организациям по договорам. - Исключение несанкционированного размещения отходов и строительных материалов. - Предотвращение проливов ГСМ (наличие сорбирующих материалов, контроль за состоянием техники). - Проведение производственного экологического контроля в части обращения с отходами и состояния земель. <p>При проведении земляных работ предусмотрено снятие плодородного слоя почвы с последующим временным складированием в пределах отведённой территории с соблюдением требований по его сохранности. После завершения геологоразведочных работ плодородный слой будет использован при проведении рекультивации нарушенных земель.</p> <p>Мероприятия отражены в настоящем проекте ОВВ п.18 стр.111, п.19. стр.114.</p> <p>2. При проведении операций по геологоразведки, предусмотрено:</p> <p>1) содержание занимаемого лицензионного участка в состоянии, пригодном для дальнейшего использования;</p>

- 5) необходимость восстановления нарушенных земель в непосредственной близости от населенных пунктов под сады, подсобные хозяйства и зоны отдыха, включая создание водоемов в выработанном пространстве и декоративных садово-парковых комплексов, ландшафтов на отвалах вскрышных пород и отходов обогащения;
- 6) выполнение на территории промышленного объекта планировочных работ, ликвидации ненужных выемок и насыпи, уборка строительного мусора и благоустройство земельного участка;
- 7) овраги и промоины на используемом земельном участке, которые должны быть засыпаны или выположены;
- 8) обязательное проведение озеленения территории.

- 2) до начала проведения работ, весь плодородный слой почвы подлежит снятию с организацией временного хранения в пределах отведенной территории, данный плодородный слой будет использован при проведении рекультивации нарушенных земель по окончании работ;
 - 3) Рекультивацию нарушенных земель планируется проводить в два этапа, технологическую и биологическую.
3. При проведении геологоразведочных работ будут учтены требования п.3 ст.238 ЭК РК, где:
- 1) Проведение геологоразведочных работ предусмотрено исключительно в границах земельного отвода лицензионного участка;
 - 2) Снятие плодородного слоя предусмотрено исключительно в пределах зоны земляных работ.
- Снятый плодородный слой:
- не подлежит продаже либо передаче третьим лицам;
 - временно складироваться в пределах земельного отвода;
 - используется исключительно для последующей рекультивации нарушенных земель.
4. При проведении рекультивации участка будут учтены следующие требования:
 - 1) Будет проведен анализ характера нарушения поверхности земель при проведении канав и шурфов.
 - 2) Рекультивационные работы будут учитывать природные и физико-географические условия района лицензионной площадки.
 - 3) Рекультивационные работы будут спланированы с учётом существующей инфраструктуры, близости населённых пунктов, перспектив развития района и требований охраны окружающей среды.
 - 4) В ходе проведения работ по рекультивации участка нарушенные земли будут восстановлены под пахотные угодья с применением снятого плодородного слоя.
 - 5) Предусмотрено создание зон отдыха, садово-парковых комплексов, декоративных озёр на выработанных пространствах и отвалах вскрышных пород.
 - 6) Все лишние выемки и насыпи устраняются, мусор убирается, территория благоустраивается в соответствии с проектом.
 - 7) В случае возникновения оврагов и промоин на территории, будут засыпаться или выравняться с учетом рельефа.
 - 8) Предусмотрено озеленение территории при выполнении биологической рекультивации.

2	<p>№2. Предусмотреть осуществление комплекса технологических, гидротехнических, санитарных и иных мероприятий, направленных на предотвращение засорения, загрязнения и истощения водных ресурсов согласно п.2 Приложения 4 к Экологическому Кодексу РК.</p>	<p>Предусмотрен комплекс мероприятий, направленных на предотвращение засорения, загрязнения и истощения водных ресурсов согласно п.2 Приложения 4 к Экологическому Кодексу РК зложенные в п.9.2.2 стр.69.</p> <p>Геологоразведочные работы будут проводиться вне границ водоохранных зон и прибрежных защитных полос. В процессе выполнения работ поверхностные водные объекты и водоохранные территории затронуты не будут.</p> <p>Образование сточных вод не предусматривается. Сброс сточных вод в водные объекты не осуществляется.</p>
3	<p>№3. Соблюдать требования ст.320 п.1 и п.3 Кодекса: Под накоплением отходов понимается временное складирование отходов в специально установленных местах в течение сроков, указанных в пункте 2 настоящей статьи, осуществляемое в процессе образования отходов или дальнейшего управления ими до момента их окончательного восстановления или удаления. Накопление отходов разрешается только в специально установленных и оборудованных в соответствии с требованиями законодательства Республики Казахстан местах (на площадках, в складах, хранилищах, контейнерах и иных объектах хранения).</p>	<p>При проведении геологоразведочных работ будут соблюдены требования ст.320 п.1 и п.3 Кодекса: Все виды отходов будут временно складироваться в специально установленных местах в течение сроков, указанных в пункте 2 настоящей статьи. Сбор отходов осуществляется раздельно в процессе их образования. Отходы вывозятся подрядными организациями по мере накопления в соответствии с требованиями ЭК РК. Накопление отходов предусмотрено в специально установленных и оборудованных местах в соответствии с требованиями законодательства Республики Казахстан (на площадках, в складах, хранилищах, контейнерах и иных объектах хранения).</p>
4	<p>№4. Соблюдать требования ст.331 Экологического Кодекса РК: Принцип ответственности образователя отходов. Субъекты предпринимательства, являющиеся образователями отходов, несут ответственность за обеспечение надлежащего управления такими отходами с момента их образования до момента передачи в соответствии с пунктом 3 статьи 339 настоящего Кодекса во владение лица, осуществляющего операции по восстановлению или удалению отходов на основании лицензии.</p>	<p>При проведении геологоразведочных работ будут соблюдены требования ст.331 Экологического Кодекса РК:</p>
5	<p>№5. Предусмотреть проведение работ по пылеподавлению согласно п.1 Приложения 4 к Кодекса.</p>	<p>При проведении геологоразведочных работ будет предусмотрено орошение территории водой с целью пылеподавления. Подробнее информация изложена в п.9.1.5. стр.58, п.18 стр.111</p>
6	<p>№6. Предусмотреть мероприятие по посадке зеленых насаждений согласно Приложения 4 к Кодекса.</p>	<p>При проведении геологоразведочных работ будет предусмотрено проведение биологического этапа рекультивации, которая включает: подготовку почвы, посев многолетних трав (житняка), уход за посевами.</p>
7	<p>№7. Необходимо соблюдать требования ст.397 Экологического кодекса РК Экологические требования при проведении операций по недропользованию.</p>	<p>При проведении работ предусмотрено соблюдение требований ст.397 Экологического кодекса РК</p>

8	<p>№8. Соблюдать требования ст.25 Кодекса Республики Казахстан от 27 декабря 2017 года № 125-VI ЗРК. о недрах и недропользовании: Территории, ограниченные для проведения операций по недропользованию.</p> <p>1. Если иное не предусмотрено настоящей статьёй, запрещается проведение операций по недропользованию:</p> <ol style="list-style-type: none"> 1) на территории земель для нужд обороны и национальной безопасности; 2) на территории земель населенных пунктов и прилегающих к ним территориях на расстоянии одной тысячи метров; 3) на территории земельного участка, занятого действующим гидротехническим сооружением, не являющимся объектом размещения техногенных минеральных образований горно-обогатительных производств, и прилегающей к нему территории на расстоянии четырехсот метров; 4) на территории земель водного фонда; 5) в контурах месторождений и участков подземных вод, которые используются или могут быть использованы для питьевого водоснабжения; 6) на расстоянии ста метров от могильников, могил и кладбищ, а также от земельных участков, отведенных под могильники и кладбища; 7) на территории земельных участков, принадлежащих третьим лицам и занятых зданиями и сооружениями, многолетними насаждениями, и прилегающих к ним территориях на расстоянии ста метров – без согласия таких лиц; 8) на территории земель, занятых автомобильными и железными дорогами, аэропортами, аэродромами, объектами аэронавигации и авиатехнических центров, объектами железнодорожного транспорта, мостами, метрополитенами, тоннелями, объектами энергетических систем и линий электропередачи, линиями связи, объектами, обеспечивающими космическую деятельность, магистральными трубопроводами; 9) на территориях участков недр, выделенных государственным юридическим лицам для государственных нужд; 10) на других территориях, на которых запрещается проведение операций по недропользованию в соответствии с иными законами Республики Казахстан. 	<p>При проведении работ предусмотрено соблюдение требований При проведении работ предусмотрено соблюдение требований.</p> <p>Территория для проведение геологоразведочных работ предоставлена на основании Лицензии за №1901 от 21 ноября 2022 года.</p> <p>Согласно Кодекса О недрах и недропользовании Ст. 186 п. 1 Лицензия на разведку твердых полезных ископаемых выдается по территориям, определяемым программой управления государственным фондом недр.</p> <p>Ст. 194 п. 1 В пределах участка разведки недропользователь вправе в соответствии с планом разведки проводить операции по разведке любых видов твердых полезных ископаемых с соблюдением требований экологической и промышленной безопасности.</p>
9	<p>№9. Необходимо представить ситуационную схему в масштабе для определения расположение рассматриваемого земельного участка относительно водному объекту.</p>	<p>Ситуационная карта-схема в масштабе представлена на рис.2, стр.10</p>
10	<p>№10. Согласно Приложение 4 Экологического кодекса РК предусмотреть мероприятия по сохранению животного и растительного мира.</p>	<p>Мероприятия по сохранению животного и растительного мира, предусмотрены настоящим проектом ОБВ п.3.4 стр.21 и 3.5 стр.22</p>
11	<p>№11. Необходимо привести подтверждающие документы об отсутствии подземных вод питьевого качества согласно требованиям ст.120 Водного кодекса РК.</p>	<p>Документы об отсутствии подземных вод питьевого качества согласно требованиям ст.120 Водного кодекса РК, представлены в приложении 5, стр.153</p>

12	<p>№12. Необходимо минимизировать негативное воздействие на ближайшие селитебные зоны согласно санитарно-эпидемиологическим требованиям, предусмотренным законодательством Республики Казахстан. Также необходимо представить карту-схему расположения предприятия с указанием границ санитарно-защитной зоны и ближайших селитебных зон.</p>	<p>Согласно Санитарно-эпидемиологических требований к санитарно-защитным зонам объектов, являющихся объектами воздействия на среду обитания и здоровье человека», Приказ и.о. Министра здравоохранения Республики Казахстан от 11 января 2022 года № КР ДСМ-2 санитарно-защитная зона при проведении разведки твердых полезных ископаемых не устанавливается. Объект классификации не подлежит. Ближайшими населёнными пунктами являются: с. Акбулак (в 21 км на юго-запад), пос. Акжал (в 40 км северо-восточнее), с. Кийкти (в 46 км юго-западнее). Работы несут временный и сезонный характер. Ситуационная карта-схема в масштабе представлена на рис. 1 стр.9 и рис.2, стр.10.</p>
13	<p>№13. Уровень шумового воздействия при реализации намечаемой деятельности не должен превышать установленные санитарные нормы Республики Казахстан.</p>	<p>Уровень шумового воздействия при реализации намечаемой деятельности будет в допустимых пределах установленных санитарных норм Республики Казахстан.</p>
14	<p>№14. Необходимо получить от уполномоченного органа подтверждающие документы о расположении данного объекта вне пределах водоохранных зон и полос. В случае попадания намечаемой деятельности водоохранные зоны и полосы необходимо получение согласования от уполномоченного органа. В соответствии статьи 7, 8 Водного кодекса Республики Казахстан земли водного фонда и водный фонд находится в исключительной государственной собственности, право владения, пользования и распоряжения водным фондом осуществляет Правительство Республики Казахстан.</p>	<p>Геологоразведочные работы не будут затрагивать водоохранные зоны и полосы поверхностных объектов. Сброс сточных вод в водные объекты отсутствует. Согласно ответа БВИ на территории указанной намечаемой деятельности отсутствуют поверхностные водные объекты. Приложение 3 стр.148</p>
15	<p>№15. Согласовать участок при проведении разведки с РГУ «Карагандинская областная территориальная инспекция лесного хозяйства и животного мира».</p>	<p>В соответствии с требованиями Лесного кодекса и Закона Республики Казахстан от 9 июля 2004 года N 593 № «Об охране, воспроизводстве и использовании животного мира», направлен пакет документов для согласования ведения работ разведки</p>
16	<p>№16. Представить актуальные данные по текущему состоянию компонентов окружающей среды на территории на момент разработки отчета о возможных воздействиях, в пределах которых предполагается осуществление намечаемой деятельности, а также результаты фоновых исследований, согласно приказа Министра экологии, геологии и природных ресурсов Республики Казахстан от 30 июля 2021 года № 280 «Об утверждении Инструкции по организации и проведению экологической оценки».</p>	<p>Актуальные сведения по текущему состоянию участка представлены в разделе 2 стр.9 настоящего проекта ОВВ. Работы по геологоразведке носят локальный и временный характер, что не отразится на фоновых концентрациях района проведения работ. Согласно предварительной оценке воздействия на окружающую среду намечаемой деятельности, негативное воздействие будет на окружающую среду будет минимальным. По окончании работ, будет произведена техническая и биологическая рекультивация.</p>
17	<p>№17. Проект необходимо разработать в соответствии с Приказом Министра экологии, геологии и природных ресурсов Республики Казахстан от 30 июля 2021 года №280 «Об утверждении Инструкции по организации и проведению экологической оценки».</p>	<p>Проект отчета о возможных воздействиях разработан в соответствии с Приказом Министра экологии, геологии и природных ресурсов Республики Казахстан от 30 июля 2021 года №280 «Об утверждении Инструкции по организации и проведению экологической оценки».</p>

<p>1. РГУ «Балхаш-Алакольская бассейновая инспекция по регулированию использования и охране водных ресурсов»:</p>		
<p>1</p>	<p>Намечаемая деятельность ТОО «ARES PROJECT», план разведки на разведку твердых полезных ископаемых на участке Асатовский в Шетском районе Карагандинской области. По заявлению о намечаемой деятельности № KZ92RYS01494843 от 06.12.2025г., лицензионная территория состоит из четырех блоков: L-43-3-(10е-5г-25), L-43-4-(10г-5в-21), L-43-15-(10в-5б-5), L-43-16-(10а-5а-1) общей площадью 8,8 км2, и расположена в Шетском районе Карагандинской области. Площадь участка геологоразведочных работ составляет 8,8 кв. км. Целевым назначением работ является проведение поисковых работ на участке Асатовский. Водоснабжение - привозное.</p> <p>Отсутствует ситуационная схема земельного участка относительно водного объекта с указанием линии водоохранной зоны и полосы, в связи, не представляется возможным определить возможного попадания земельного участка на территории водоохранных зон и полос водных объектов (при наличии).</p> <p>В соответствии п.1, 2 ст.86 Водного кодекса Республики Казахстан: на поверхностных водных объектах запрещаются: проведение операций по недропользованию, за исключением поисково-оценочных работ на подземные воды и их забора, операций по разведке или добыче углеводородов в казахстанском секторе Каспийского моря, а также старательства, добычи соли поваренной, лечебных грязей; загрязнение и засорение радиоактивными и токсичными веществами, твердыми бытовыми и производственными отходами, ядохимикатами, удобрениями, нефтяными, химическими продуктами в твердом и жидком виде; также, в пределах водоохранных полос запрещаются: любые виды хозяйственной деятельности, а также предоставление земельных участков для ведения хозяйственной и иной деятельности, за исключением: строительства и эксплуатации: водохозяйственных сооружений и их коммуникаций; мостов, мостовых сооружений; причалов, портов, пирсов и иных объектов инфраструктуры, связанных с деятельностью водного транспорта, охраны рыбных ресурсов и других водных животных, рыболовства и аквакультуры; рыбоводных прудов, рыбоводных бассейнов и рыбоводных объектов, а также коммуникаций к ним; детских игровых и спортивных площадок, пляжей, аквапарков и других рекреационных зон без капитального строительства зданий и сооружений; пунктов наблюдения за показателями состояния водных объектов; берегоукрепления, лесоразведения и озеленения; деятельности, разрешенной подпунктом 1) пункта 1 настоящей статьи.</p> <p>В соответствии водного законодательства РК строительные, дноуглубительные и взрывные работы, добыча полезных ископаемых и других ресурсов, прокладка кабелей, трубопроводов и других коммуникаций, рубка леса, буровые и иные работы на водных объектах или</p>	<p>Ситуационная карта-схема в масштабе представлена на рис. 1 стр.9 и рис.2, стр.10. настоящего проекта ОБВ.</p> <p>Геологоразведочные работы не будут затрагивать водоохранные зоны и полосы поверхностных объектов. Сброс сточных вод в водные объекты отсутствует.</p> <p>Согласно ответа БВИ на территории указанной намечаемой деятельности отсутствуют поверхностные водные объекты. Приложение 3 стр.148</p> <p>Все рекомендации уполномоченного органа будут учтены.</p>

	<p>водоохранных зонах, влияющие на состояние водных объектов, производятся по согласованию с бассейновыми инспекциями.</p>
<p>2. РГУ «Карагандинская областная территориальная инспекция лесного хозяйства и животного мира»:</p>	
<p>1 Карагандинская областная территориальная инспекция лесного хозяйства и животного мира (далее - Инспекция), рассмотрев заявления о намечаемой деятельности ТОО «ARES PROJECT» от 08.12.2025 г., KZ92RYS01494843 сообщает следующее.</p> <p>Согласно информации, предоставленной РГКП «Казахское лесостроительное предприятие» указанный участок расположен в Карагандинской области и находятся за пределами земель государственного лесного фонда и особо охраняемых природных территорий.</p> <p>Информацией о наличии на запрашиваемой территории видов растений и животных, занесённых в Перечень редких и находящихся под угрозой исчезновения видов растений и животных, утверждённый постановлением Правительства Республики Казахстан от 31 октября 2006 г. № 1034 (далее — Перечень), Инспекция не располагает.</p> <p>В то же время для определения наличия на запрашиваемой территории растений и животных, входящих в Перечень, рекомендуем обратиться в научные организации: по растениям — в РГП на ПХВ «Институт ботаники и фитоиндустрии», по животному миру — в РГП на ПХВ «Институт зоологии» и в РОО «Казахстанская ассоциация сохранения биоразнообразия».</p> <p>Между тем, данные территории относятся к путям миграции Бетпакдалинской популяции сайги и также относятся к местам обитания Казахстанского горного барана (архар).</p> <p>Согласно пункту 15 статьи 1 Закона Республики Казахстан «Об особо охраняемых природных территориях» (далее – Закон об ООПТ) редкие и находящиеся под угрозой исчезновения виды животных и растений являются объектами государственного природно-заповедного фонда.</p> <p>Согласно пункту 2 статьи 78 Закона об ООПТ физические и юридические лица обязаны принимать меры по охране редких и находящихся под угрозой исчезновения видов растений и животных.</p> <p>В соответствии с пунктом 1 статьи 12 Закона Республики Казахстан «Об охране, воспроизводстве и использовании животного мира» (далее – Закон), деятельность, которая влияет или может повлиять на состояние животного мира, среду обитания, условия размножения и пути миграции животных, должна осуществляться с соблюдением требований, в том числе экологических, обеспечивающих сохранность и воспроизводство животного мира, среды его обитания и компенсацию наносимого и нанесенного вреда, в том числе и неизбежного.</p>	<p>В соответствии с требованиями Лесного кодекса и Закона Республики Казахстан от 9 июля 2004 года N 593 № «Об охране, воспроизводстве и использовании животного мира», направлен пакет документов для согласования ведения работ разведки.</p> <p>Все рекомендации уполномоченного органа будут учтены и приняты к сведению.</p>

<p>Также, согласно статье 17 Закона, при размещении, проектировании и строительстве населенных пунктов, предприятий, сооружений и других объектов, осуществлении производственных процессов и эксплуатации транспортных средств, совершенствовании существующих и внедрении новых технологических процессов, введении в хозяйственный оборот неиспользуемых, прибрежных, заболоченных, занятых кустарниками территорий, мелиорации земель, пользовании лесными ресурсами и водными объектами, проведении геолого-разведочных работ, добыче полезных ископаемых, определении мест выпаса и прогона сельскохозяйственных животных, разработке туристских маршрутов и организации мест массового отдыха населения должны предусматриваться и осуществляться мероприятия по сохранению среды обитания и условий размножения объектов животного мира, путей миграции и мест концентрации животных, а также обеспечиваться неприкосновенность участков, представляющих особую ценность в качестве среды обитания диких животных.</p> <p>При эксплуатации, размещении, проектировании и строительстве железнодорожных, шоссейных, трубопроводных и других транспортных магистралей, линий электропередачи и связи, каналов, плотин и иных водохозяйственных сооружений должны разрабатываться и осуществляться мероприятия, обеспечивающие сохранение среды обитания, условий размножения, путей миграции и мест концентрации животных.</p> <p>Незаконное добывание, приобретение, хранение, сбыт, ввоз, вывоз, пересылка, перевозка или уничтожение редких и находящихся под угрозой исчезновения видов растений и животных, их частей или дериватов, а также растений и животных, на которых введен запрет на пользование, их частей или дериватов, а равно уничтожение мест их обитания - влечет ответственность, предусмотренную статьёй 339 Уголовного кодекса Республики Казахстан.</p>	
<p>3. КГУ «Центр по сохранению историко-культурного наследия»:</p>	
<p>1 Не представлено. Рассмотрев Ваше обращение, поступившее на имя КГУ «Центр по сохранению историко-культурного наследия» управление культуры, архивов и документации Карагандинской области, сообщаем следующее:</p> <p>На указанной Вами территории (участок Асатовский, Шетский район Карагандинская область, площадью 9,27 км2) зарегистрированных памятников историко-культурного значения не имеются.</p> <p>В соответствии с требованиями ст.30 Закона РК «Об охране и использовании историко-культурного наследия» (26 декабря 2019 года № 288-VI) до отвода земельных участков необходимо произвести исследовательские работы по выявлению объектов историко-культурного наследия (историко-культурная экспертиза).</p>	<p>Принято к сведению</p>

<p>Согласно ст.36-2 вышеуказанного Закона историко-культурную экспертизу проводят физические и юридические лица, осуществляющие деятельность в сфере охраны и использования объектов историко-культурного наследия, имеющие лицензию на деятельность по осуществлению научно-реставрационных работ на памятниках истории и культуры и (или) археологических работ, а также аккредитацию субъекта научной и (или) научно-технической деятельности в соответствии с законодательством Республики Казахстан о науке.</p> <p>Акты и заключения о наличии или отсутствии памятников истории и культуры на выделяемых территориях выдаются после проведения историко-культурной экспертизы.</p>	
<p>4. ГУ «Управление ветеринарии Карагандинской области»:</p>	
<p>1 Управление ветеринарии, ТОО "ARES PROJECT", рассмотрев в пределах своей компетенции указанные координаты в поступившем заявлении, доводит до сведения, что на расстоянии 1000 метров отсутствуют скотомогильники (биотермические ямы).</p>	<p>Принято к сведению</p>

СПИСОК ИСПОЛЬЗОВАННОЙ ЛИТЕРАТУРЫ

1. Экологический кодекс Республики Казахстан от 2 января 2021 года №400-VI.
2. Водный кодекс Республики Казахстан от 9 июля 2003 года № 481-II (с изменениями и дополнениями по состоянию на 25.01.2021г.).
3. Кодекс Республики Казахстан «О здоровье народа и системе здравоохранения» от 7 июля 2020 года № 360-VI ЗРК.
4. Земельный кодекс Республики Казахстан от 20 июня 2003 года № 442-II (с изменениями и дополнениями по состоянию на 02.01.2021 г.).
5. Закон Республики Казахстан от 13 декабря 2005 года № 93-III «Об обязательном экологическом страховании» (с изменениями и дополнениями по состоянию на 01.01.2020 г.).
6. Закон Республики Казахстан от 16 мая 2014 года № 202-V «О разрешениях и уведомлениях» (с изменениями и дополнениями по состоянию на 01.01.2021 г.).
7. Кодекс Республики Казахстан от 27 декабря 2017 года № 125-VI «О недрах и недропользовании» (с изменениями и дополнениями по состоянию на 02.01.2021 г.).
8. РНД 211.2.02.02-97 «Рекомендациями по оформлению и содержанию проекта нормативов ПДВ для предприятий».
9. РД 52.04.52-95 Мероприятия в период НМУ.
10. Санитарные правила «Санитарно-эпидемиологические требования к санитарно-защитным зонам объектов, являющихся объектами воздействия на среду обитания и здоровье человека» утверждённым приказом исполняющий обязанности Министра здравоохранения Республики Казахстан от 11 января 2022 года № ҚР ДСМ-2.
11. Санитарные правила «Санитарно-эпидемиологические требования к водоемосточникам, местам водозабора для хозяйственно-питьевых целей, хозяйственно-питьевому водоснабжению и местам культурно- бытового водопользования и безопасности водных объектов», утв. приказом Министра здравоохранения Республики Казахстан от 20 февраля 2023 года № 26.
12. Приказ Министра здравоохранения Республики Казахстан от 24 ноября 2022 года № ҚР ДСМ-138 «Об утверждении Гигиенических нормативов показателей безопасности хозяйственно-питьевого и культурно- бытового водопользования».
13. Инструкция по организации и проведению экологической оценки, №280 от 30.07.2021г. и Экологическим Кодексом РК от 2 января 2021 года № 400-VI.
14. Методика определения нормативов эмиссий в окружающую среду, Приказ Министра экологии, геологии и природных ресурсов Республики Казахстан от 10 марта 2021 года № 63.
15. Инструкция по организации и проведению экологической оценки, Приказ Министра экологии, геологии и природных ресурсов Республики Казахстан от 30 июля 2021 года № 280.
16. РНД 211.2.05.01-2000. Рекомендации по охране почв, растительности, животного мира в составе раздела "Охрана окружающей среды" в проектах хозяйственной деятельности. - Кокшетау, 2000.
17. Приказ и.о. Министра экологии, геологии и природных ресурсов Республики Казахстан от 9 августа 2021 года № 319. "Об утверждении Правил выдачи экологических разрешений, представления декларации о воздействии на окружающую среду, а также форм бланков экологического разрешения на воздействие и порядка их заполнения".

18. Кодекс Республики Казахстан от 7 июля 2020 года №360-VI ЗРК «О здоровье народа и системе здравоохранения».
19. Санитарные правила «Санитарно-эпидемиологические требования к водоемким объектам, местам водозабора для хозяйственно-питьевых целей, хозяйственно-питьевому водоснабжению и местам культурно-бытового водопользования и безопасности водных объектов».
20. Санитарные правила «Санитарно-эпидемиологические требования к водоемким объектам, местам водозабора для хозяйственно-питьевых целей, хозяйственно-питьевому водоснабжению и местам культурно-бытового водопользования и безопасности водных объектов», утв. Приказом Министра здравоохранения Республики Казахстан от 20 февраля 2023 года № 26.
21. Постановление акимата Павлодарской области от 11 июля 2022 года №197/2 «Об установлении водоохраных зон и полос водных объектов Павлодарской области и режима их хозяйственного использования».
22. Санитарные правила «Санитарно-эпидемиологические требования к сбору, использованию, применению, обезвреживанию, транспортировке, хранению и захоронению отходов производства и потребления», утв. Приказом и.о. Министра здравоохранения Республики Казахстан от 25 декабря 2020 года №ҚР ДСМ-331/2020
23. Водный кодекс Республики Казахстан от 9 июля 2003 года №481.
24. Санитарные правила «Санитарно-эпидемиологические требования к зданиям и сооружениям производственного назначения», утв. Приказом Министра здравоохранения РК от 3 августа 2021 года № ҚР ДСМ-72.
25. Санитарные правила "Санитарно-эпидемиологические требования к объектам оптовой и розничной торговли пищевой продукцией", утв. Приказом Министра здравоохранения Республики Казахстан от 4 августа 2021 года № ҚР ДСМ -73.
26. Гигиенические нормативы к атмосферному воздуху в городских и сельских населенных пунктах, на территориях промышленных организаций, утвержденные приказом Министра здравоохранения РК от 2 августа 2022 года № ҚР ДСМ-70
27. Гигиенические нормативы № ҚР ДСМ-71 от 2 августа 2022 года «Об утверждении гигиенических нормативов к обеспечению радиационной безопасности».
28. Приказ Министра здравоохранения Республики Казахстан от 16 февраля 2022 года №ҚР ДСМ -15 «Об утверждении гигиенических нормативов к физическим факторам, воздействующим на человека».
29. Санитарные правила «Санитарно-эпидемиологические требования санитарно-защитным зонам объектов, являющихся объектами воздействия на среду обитания и здоровье человека», утв. Приказом и.о. Министра здравоохранения РК ҚР ДСМ -2 от 11.01.2022 года.
30. Санитарные правила "Санитарно-эпидемиологические требования к осуществлению производственного контроля" утв. Приказом Министра здравоохранения РК от 07 апреля 2023 года № 62.
31. Санитарные правила «Санитарно-эпидемиологические требования к обеспечению радиационной безопасности», утв. Приказом Министра здравоохранения Республики Казахстан от 15 декабря 2020 года № ҚР ДСМ-275/2020.
32. Санитарные правила «Санитарно-эпидемиологические требования к радиационно-опасным объектам», утв. Приказом Министра здравоохранения Республики Казахстан от 25 августа 2022 года.
33. Санитарные правила «Санитарно-эпидемиологические требования к радиационно-

опасным объектам», утв. приказом Министра здравоохранения Республики Казахстан от 26 августа 2022 года № ҚР ДСМ-90.

34. Санитарные правила «Об утверждении целевых групп лиц, подлежащих обязательным медицинским осмотрам, а также правил и периодичности их проведения, объема лабораторных и функциональных исследований, медицинских противопоказаний, перечня вредных и (или) опасных производственных факторов, профессий и работ, при выполнении которых проводятся предварительные обязательные медицинские осмотры при поступлении на работу и периодические обязательные медицинские осмотры и правил оказания государственной услуги "Прохождение предварительных обязательных медицинских осмотров", утв. Приказом ио Министра здравоохранения РК от 15 октября 2020 года № ҚР ДСМ-131/2020.

35. Приказ Министра здравоохранения Республики Казахстан от 16 февраля 2022 года №ҚР ДСМ-15 «Об утверждении гигиенических нормативов к физическим факторам, воздействующим на человека».

36. Приказ Министра здравоохранения Республики Казахстан от 21 апреля 2021 года №ҚР ДСМ -32 «Об утверждении Гигиенических нормативов к безопасности среды обитания».

37. «Методика оценки рисков негативного воздействия факторов окружающей среды на состояние здоровья населения», утвержденная приказом Министра здравоохранения РК от 14 мая 2020 года № 304.

38. Санитарные правила "Санитарно-эпидемиологические требования к объектам промышленности" утв. Приказом Министра здравоохранения Республики Казахстан от 11 февраля 2022 года № ҚР ДСМ -13.

39. Гигиенический норматив к атмосферному воздуху в городских и сельских населенных пунктах, на территориях промышленных организаций, утв. Приказом Министра здравоохранения РК от 2 августа 2022 года № 71.

40. СНиП РК 2.04-01-2017. Строительная климатология. Комитет по делам строительства и жилищно-коммунального хозяйства Министерства по инвестициям и развитию РК, Астана, 2017.

41. Сборник методик по расчету выбросов вредных в атмосферу различными производствами. Алматы, КазЭКОЭКСП, 1996.

42. Методика расчета выбросов загрязняющих веществ от автотранспортных предприятий (раздел 3) Приложение №3 к Приказу Министра охраны окружающей среды Республики Казахстан от 18.04.2008 №100-п.

43. Методика расчета нормативов выбросов от неорганизованных источников Приложение №13 к Приказу Министра охраны окружающей среды Республики Казахстан от 18.04.2008 №100-п.

44. Методика расчета выбросов загрязняющих веществ в атмосферу от предприятий по производству строительных материалов Приложение №11 к Приказу Министра охраны окружающей среды Республики Казахстан от 18.04.2008 №100-п.

45. Приказ и.о. Министра экологии, геологии и природных ресурсов Республики Казахстан от 6 августа 2021 года № 314. Об утверждении Классификатора отходов.

Приложение 1 Лицензия на природоохранное проектирование

22019934



ЛИЦЕНЗИЯ

26.10.2022 года02547P

Выдана

Товарищество с ограниченной ответственностью "BLT PROJECT"

010000, Республика Казахстан, г.Астана, Проспект Қабанбай Батыр, дом № 49 А, 417

БИН: 220940030772

(полное наименование, местонахождение, бизнес-идентификационный номер юридического лица (в том числе иностранного юридического лица), бизнес-идентификационный номер филиала или представительства иностранного юридического лица – в случае отсутствия бизнес-идентификационного номера у юридического лица/полностью фамилия, имя, отчество (в случае наличия), индивидуальный идентификационный номер физического лица)

на занятие

Выполнение работ и оказание услуг в области охраны окружающей среды

(наименование лицензируемого вида деятельности в соответствии с Законом Республики Казахстан «О разрешениях и уведомлениях»)

Особые условия

(в соответствии со статьей 36 Закона Республики Казахстан «О разрешениях и уведомлениях»)

Примечание

Неотчуждаемая, класс 1

(отчуждаемость, класс разрешения)

Лицензиар

Республиканское государственное учреждение «Комитет экологического регулирования и контроля Министерства экологии, геологии и природных ресурсов Республики Казахстан». Министерство экологии, геологии и природных ресурсов Республики Казахстан.

(полное наименование лицензиара)


Руководитель
(уполномоченное лицо)**Абдуалиев Айдар Сейсенбекович**

(фамилия, имя, отчество (в случае наличия))

Дата первичной выдачи

Срок действия
лицензии

Место выдачи

г.Астана



ПРИЛОЖЕНИЕ К ЛИЦЕНЗИИ

Номер лицензии 02547Р

Дата выдачи лицензии 26.10.2022 год

Подвид(ы) лицензируемого вида деятельности

- Природоохранное проектирование, нормирование для 1 категории хозяйственной и иной деятельности

(наименование подвида лицензируемого вида деятельности в соответствии с Законом Республики Казахстан «О разрешениях и уведомлениях»)

Лицензиат

Товарищество с ограниченной ответственностью "BLT PROJECT"

010000, Республика Казахстан, г.Астана, Проспект Кабанбай Батыр, дом № 49А, 417, БИН: 220940030772

(полное наименование, местонахождение, бизнес-идентификационный номер юридического лица (в том числе иностранного юридического лица), бизнес-идентификационный номер филиала или представительства иностранного юридического лица – в случае отсутствия бизнес-идентификационного номера у юридического лица/полностью фамилия, имя, отчество (в случае наличия), индивидуальный идентификационный номер физического лица)

Производственная база

Проспект Кабанбай Батыр, 49 А, кв 417

(местонахождение)

Особые условия действия лицензии

Область аккредитации: промышленные выбросы в атмосферу, атмосферный воздух, контроль физических факторов окружающей среды, рабочей зоны, селитебной территории.

(в соответствии со статьей 36 Закона Республики Казахстан «О разрешениях и уведомлениях»)

Лицензиар




Республиканское государственное учреждение «Комитет экологического регулирования и контроля Министерства экологии, геологии и природных ресурсов Республики Казахстан». Министерство экологии, геологии и природных ресурсов Республики Казахстан.

(полное наименование органа, выдавшего приложение к лицензии)

Руководитель (уполномоченное лицо)




Абдуалиев Айдар Сейсенбекович

(фамилия, имя, отчество (в случае наличия))



Номер приложения 001
Срок действия
Дата выдачи приложения 26.10.2022
Место выдачи г.Астана

(наименование подвида лицензируемого вида деятельности в соответствии с Законом Республики Казахстан «О разрешениях и уведомлениях»)



Приложение 2 Ответ касательно животного и растительного мира, особо охраняемых территорий

Исходящий номер: 27-2-12/ЗТ-2022-02467789 от 26.10.2022

**ҚАЗАҚСТАН РЕСПУБЛИКАСЫ
ЭКОЛОГИЯ, ГЕОЛОГИЯ ЖӘНЕ
ТАБИҒИ РЕСУРСТАР
МИНИСТРЛІГІ****ОРМАН ШАРУАШЫЛЫҒЫ ЖӘНЕ
ЖАНУАРЛАР ДҮНИЕСІ
КОМИТЕТІ****МИНИСТЕРСТВО ЭКОЛОГИИ,
ГЕОЛОГИИ И ПРИРОДНЫХ
РЕСУРСОВ РЕСПУБЛИКИ
КАЗАХСТАН****КОМИТЕТ ЛЕСНОГО
ХОЗЯЙСТВА И ЖИВОТНОГО
МИРА**010000, Астана қ., Мәңгілік Ел даңғылы, 8
«Министрліктер үйі», 16 В-кіреберіс
тел.: +7 7172 74 02-43, 74 06 83
e-mail: klhjm@ecogeo.gov.kz010000, г. Астана, проспект.Мәңгілік Ел, 8
«Дом министерств», 16 В подъезд
тел.: +7 7172 74-02-43, 74 06 83
e-mail: klhjm@ecogeo.gov.kz

№ _____

**Директору
ТОО «ARES PROJECT»
Ерёмкину А.А.**
г. Астана, район Есиль,
пр. Кабанбай батыра,
здание 105А, 8*На исх. № 90
от 05.10.2022 года,*

Комитет лесного хозяйства и животного мира Министерства экологии, геологии и природных ресурсов Республики Казахстан (далее - Комитет), касательно планирования по разведке твердых полезных ископаемых в Шетском районе Карагандинской области и представление информации о наличии особо охраняемых природных территорий, государственного лесного фонда, территорий охотничьих хозяйств, ареалов распространения видов растений, занесенных в Красную книгу Казахстана, а также путей миграции и наличие животных по координатным точкам, сообщает следующее.

По информации Карагандинской областной территориальной инспекции лесного хозяйства и животного мира (далее - Инспекция), проектируемый участок не расположен на землях государственного лесного фонда и особо охраняемых природных территориях.

Информацией о наличии на запрашиваемой территории видов растений и животных Инспекция не располагает. Данная территория не относится к путям миграции Бетпақдалинской популяции сайги.

Подпись файла верна. Документ подписан(а) ТУРГАМБАЕВ ДАНИЯР ГАЛЫМОВИЧ

Исходящий номер: 27-2-12/ЗТ-2022-02467789 от 26.10.2022

В соответствии с пунктом 1 статьи 17 Закона Республики Казахстан «Об охране, воспроизводстве и использовании животного мира» (далее - Закон), при проведении геолого-разведочных работ, добыче полезных ископаемых должны предусматриваться и осуществляться мероприятия по сохранению среды обитания и условий размножения объектов животного мира, путей миграции и мест концентрации животных, а также обеспечиваться неприкосновенность участков, представляющих особую ценность в качестве среды обитания диких животных.

Деятельность, которая влияет или может повлиять на состояние животного мира, среду обитания, условия размножения и пути миграции животных, должна осуществляться с соблюдением требований, в том числе экологических, обеспечивающих сохранность и воспроизводство животного мира, среды его обитания и компенсацию наносимого и нанесенного вреда, в том числе и неизбежного (пункт 1 статьи 12 Закона).

Также согласно, подпункта 1) пункта 3 статьи 17 Закона субъекты, осуществляющие хозяйственную и иную деятельность, указанную в пунктах 1 и 2 статьи 17, обязаны по согласованию с уполномоченным органом при разработке технико-экономического обоснования и проектно-сметной документации предусматривать средства для осуществления мероприятий по обеспечению соблюдения требований подпункта 2) и 5) пункта 2 статьи 12 Закона.

Согласно пункту 1 статьи 91 Административного процедурно-процессуального кодекса Республики Казахстан от 29 июня 2020 года № 350 –VI, в случае несогласия с представленным ответом, Вы вправе обжаловать его в установленном порядке.

Заместитель председателя

Д. Тургамбаев

Исп.: Б. Меирбеков
☎ 8/7172/74-06-81
✉ b.meirbekov@ecogeo.gov.kz

Подпись файла верна. Документ подписан(а) ТУРГАМБАЕВ ДАНИЯР ГАЛЫМОВИЧ

Приложение 3 Ответ БВИ

Исходящий номер: 29-14/ЗТ-Е-251 от 1
ҚАЗАҚСТАН РЕСПУБЛИКАСЫ
ЭКОЛОГИЯ, ГЕОЛОГИЯ
ЖӘНЕ ТАБИҒИ РЕСУРСТАР
МИНИСТРЛІГІ



МИНИСТЕРСТВО
ЭКОЛОГИИ, ГЕОЛОГИИ
И ПРИРОДНЫХ РЕСУРСОВ
РЕСПУБЛИКИ КАЗАХСТАН

СУ РЕСУРСТАРЫ КОМИТЕТІ

КОМИТЕТ ПО
ВОДНЫМ РЕСУРСАМ

010000, Астана қ., Мәңгілік Ел даңғылы, 8
 «Министрліктер үйі», Ікіреберіс
 тел.: 8(7172)74-11-39
 e-mail: kense-kvt@ecogeo.gov.kz

010000, г. Астана, проспект Мәңгілік Ел, 8
 «Дом министерства», 1 подъезд
 тел.: 8(7172)74-11-39
 e-mail: kense-kvt@ecogeo.gov.kz

ТОО «Ares Project»
 г. Нур-Султан, район Есиль
 пр. Кабанбай батыра,
 здание 17

*На тисьмо № 102-AP1028
 от 28 октября 2022 года*

Комитет по водным ресурсам Министерства экологии, геологии и природных ресурсов Республики Казахстан рассмотрев указанное письмо сообщает, что вблизи запрашиваемого земельного участка согласно предоставленных координат отсутствуют поверхностные водные объекты.

№ п/п	Координаты					
	Северная широта			Восточная долгота		
	градус	минута	секунда	градус	минута	секунда
1	47	41	00	73	29	00
2	47	41	00	73	31	00
3	47	39	00	73	31	00
4	47	39	00	73	29	00

Ответ на обращение подготовлен на языке обращения в соответствии со статьей 11 Закона Республики Казахстан «О языках в Республике Казахстан». Согласно статье 91 Административного процедурно-процессуального Кодекса Республики Казахстан, в случае не согласия, Вы вправе обжаловать данный ответ.

Заместитель председателя

М. Аяшев

Подпись файла верна. Документ подписан(а) АЯШЕВ МАКСАТ ТЕМИРБЕКОВИЧ

Исходящий номер: 29-14/ЗТ-Е-251 от 15.11.2022

*Исп. Садыкали Ж.
Тел. 74 11 39*

Подпись файла верна. Документ подписан(а) АЯШЕВ МАКСАТ ТЕМИРБЕКОВИЧ

Приложение 4 Лицензия на разведку твердых полезных ископаемых

Лицензия **на разведку твердых полезных ископаемых**

№1901-EL от «21» ноября 2022 года

1. Выдана Товариществу с ограниченной ответственностью «ARES PROJECT» расположенной по адресу Республика Казахстан, город Астана, район Есиль, Проспект Қабанбай Батыр, здание 17 (далее – Недропользователь) и предоставляет право на пользование участком недр в целях проведения операций по разведке твердых полезных ископаемых в соответствии с Кодексом Республики Казахстан «О недрах и недропользовании».

Размер доли в праве недропользования: **100 % (сто процентов)**.

2. Условия лицензии:

1) срок лицензии: **6 (шесть) лет со дня ее выдачи.**

2) границы территории участка недр: **4 (четыре) блока:**

L-43-3-(10е-5г-25), L-43-4-(10г-5в-21), L-43-15-(10в-5б-5), L-43-16-(10а-5а-1)

3) условия недропользования предусмотренные статьей 191 Кодекса.

3. Обязательства Недропользователя:

1) уплата подписного бонуса в размере **306 300 (триста шесть тысяч триста) тенге до «2» декабря 2022 года;**

2) уплата в течение срока лицензии платежей за пользование земельными участками (арендных платежей) в размере и порядке в соответствии со статьей 563 Кодекса Республики Казахстан «О налогах и других обязательных платежах в бюджет (Налоговый кодекс)»;

3) ежегодное осуществление минимальных расходов на операции по разведке твердых полезных ископаемых:

в течение каждого года с первого по третий год срока разведки включительно **1 800 МРП;**

в течение каждого года с четвертого по шестой год срока разведки включительно **2 300 МРП;**

4) Обязательства Недропользователя в соответствии со статьей 278 Кодекса:

а) **обязательство по ликвидации последствий недропользования в пределах запрашиваемых блоков при прекращении права недропользования.**

4. Основания отзыва лицензии:

1) нарушение требований по переходу права недропользования и объектов, связанных с правом недропользования, повлекшее угрозу национальной безопасности;

2) нарушение условий и обязательств, предусмотренных настоящей лицензией;

3) неисполнение обязательств, указанных в подпункте 4) пункта 3 настоящей Лицензии.

5. Государственный орган, выдавший лицензию **Министерство индустрии и инфраструктурного развития Республики Казахстан.**

_____ подпись
Место печати



**Вице-министр
индустрии и
инфраструктурного
развития
Республики Казахстан
И. Шархан**

Место выдачи: **город Астана, Республика Казахстан.**

Приложение 5. Об отсутствии подземных вод питьевого качества согласно требованиям ст.120 Водного кодекса РК

**"Ұлттық геологиялық қызмет"
акционерлік қоғамы**

Қазақстан Республикасы 010000, Алматы
ауданы, БАУЫРЖАН МОМЫШҰЛЫ
Даңғылы 16

**Акционерное общество
"Национальная геологическая
служба"**

Республика Казахстан 010000, район
Алматы, Проспект БАУЫРЖАН
МОМЫШҰЛЫ 16

03.02.2026 №ЗТ-2026-00238818

Товарищество с ограниченной
ответственностью "ARES PROJECT"

На №ЗТ-2026-00238818 от 20 января 2026 года


АО «Национальная геологическая служба» (далее – Общество), рассмотрев ваше обращение касательно предоставления информации о наличии либо отсутствии разведанных и числящихся на Государственном учете РК месторождений подземных вод хозяйственно-питьевого назначения, сообщает следующее: В пределах указанных вами координат, на лицензионной площади (Лицензия № 1901-EL от 21.11.2022г.), расположенной в Шетском районе Карагандинской области, месторождения подземных вод, состоящие на Государственном учете РК по состоянию на 01.01.2025 года, отсутствуют; В пределах указанных вами координат, на лицензионной площади (Лицензия № 1904-EL от 21.11.2022г.), расположенной в Шетском районе Карагандинской области, месторождения подземных вод, состоящие на Государственном учете РК по состоянию на 01.01.2025 года, отсутствуют; В пределах указанных вами координат, на лицензионной площади (Лицензия № 1905-EL от 21.11.2022г.), расположенной в Каркаралинском районе Карагандинской области, месторождения подземных вод, состоящие на Государственном учете РК по состоянию на 01.01.2025 года, отсутствуют; Вместе с тем, сообщаем, что Общество оказывает услуги по предоставлению геологической информации, формированию пакетов геологической информации, предоставлению информации о запасах полезных ископаемых, справок о наличии/отсутствии подземных вод, краткой информации по изученности территорий, определению свободности территорий, сопровождению программы управления государственным фондом недр и другие, а также выпускает справочные и картографические материалы (справочники по месторождениям, картографические материалы, аналитические обзоры, атласы, периодические издания, информационные и геологические карты и другое).

Қабылданған шешіммен келіспеген жағдайда, Сіз оған Қазақстан Республикасы Әкімшілік рәсімдік-процестік кодекстің 91-бабына сәйкес шағымдануға құқылысыз.

В случае несогласия с принятым решением, Вы вправе обжаловать его в соответствии со статьей 91 Административного процедурно-процессуального кодекса Республики Казахстан.

Заместитель Председателя Правления

ШАБАНБАЕВ КАДЫР УМИРЗАКОВИЧ



Исполнитель

ЗАКИРОВА ГУЛЬЗИРА ЗАКИРОВНА

тел.: 8-778-337-31-54

Осы құжат «Электрондық құжат және электрондық цифрлық қолтаңба туралы» Қазақстан Республикасының 2003 жылғы 7 қаңтардағы N 370-II Заңы 7 бабының 1 тармағына сәйкес қағаз тасығыштағы құжатпен бірдей.

Данный документ согласно пункту 1 статьи 7 ЗРК от 7 января 2003 года N370-II «Об электронном документе и электронной цифровой подписи» равнозначен документу на бумажном носителе.

Қабылданған шешіммен келіспеген жағдайда, Сіз оған Қазақстан Республикасы Әкімшілік-процестік кодекстің 91-бабына сәйкес шағымдануға құқылысыз.

В случае несогласия с принятым решением, Вы вправе обжаловать его в соответствии со статьей 91 Административного процедурно-процессуального кодекса Республики Казахстан.

