

**Сводная таблица предложений и замечаний по проекту ОТЧЕТ О ВОЗМОЖНЫХ ВОЗДЕЙСТВИЯХ**

ТОО «Тарбагатай кени»- План разведки твердых полезных ископаемых участка недр: 41 (сорок один) блоков (участок Сарыюзек), область Абай.

Дата составления протокола: 02.03.2026 г.

Заявление на проведение оценки воздействия на окружающую среду (Первичное): № KZ08RVX01660027 от 06.02.2026 г.

Место составления протокола: область Абай, г.Семей, ул.Бауыржан Момышулы, дом 19А, Департамент экологии по области Абай КЭРК МЭПР.

Наименование уполномоченного органа в области охраны окружающей среды: Департамент экологии по области Абай КЭРК МЭПР.

Дата извещения о сборе замечаний и предложений заинтересованных государственных органов: 09.02.2026 г.

Срок предоставления замечаний и предложений заинтересованных государственных органов, наименование проекта намечаемой деятельности: 09.02.2026г.– 23.02.2026г.

**Обобщение замечаний и предложений заинтересованных государственных органов**

№	Заинтересованные государственные органы и общественность	Замечание или предложение	Сведения о том, каким образом замечание или предложение было учтено, или причины, по которым замечание или предложение не было учтено
1.	Аппарат акима Абайского района	Замечаний и предложений нет	-
2.	Управление санитарно-эпидемиологического контроля Абайского района Департамента санитарно-эпидемиологического контроля области Абай	<p>ТОО «Тарбагатай кени» планирует проведение разведки твердых полезных ископаемых по объекту «Участок Сарыюзек» в области Абай на площади 41 (сорок один) блок. Участок расположен на территории Абайского района области Абай, в 3,2 км к юго-востоку от поселка Журекадыр и в 55 км к юго-востоку от районного центра Карауыл.</p> <p>По проекту разведки твердых полезных ископаемых направляются следующие замечания и предложения.</p> <p>В соответствии с приказом Министерство здравоохранения Республики Казахстан от 30 ноября 2020 года № ҚР ДСМ-220/2020 «Об утверждении перечня продукции и объектов, подлежащих государственному контролю и</p>	-

надзору в сфере санитарно-эпидемиологического благополучия населения», виды деятельности, относящиеся к 1 и 2 классам опасности согласно санитарной классификации производственных объектов, относятся к объектам высокой эпидемиологической значимости.

В этой связи объект, начинающий указанную деятельность, обязан обратиться в территориальное подразделение по месту расположения для получения санитарно-эпидемиологического заключения.

**Замечания по предупреждению, предотвращению и снижению негативного воздействия:**

- Необходимо соблюдение санитарных требований к транспортировке питьевой воды в соответствии с приказом Министерство здравоохранения Республики Казахстан от 20 февраля 2023 года № 26 «Об утверждении санитарных правил “Санитарно-эпидемиологические требования к источникам водоснабжения, местам водозабора для хозяйственно-питьевых целей, хозяйственно-питьевому водоснабжению и местам культурно-бытового водопользования и безопасности водных объектов”».
- В соответствии с приказом и.о. Министра здравоохранения Республики Казахстан от 25 декабря 2020 года № ҚР ДСМ-331/2020 «Об утверждении санитарных правил “Санитарно-эпидемиологические требования к сбору, использованию, применению, обезвреживанию, транспортировке, хранению и захоронению отходов производства и потребления”» отходы, образующиеся в ходе работ, необходимо собирать в контейнерах на специально оборудованной бетонированной площадке, огражденной с трех сторон ограждением высотой 1,5 м.

**При осуществлении планируемой деятельности обеспечить соблюдение требований действующего законодательства в сфере санитарно-эпидемиологического благополучия населения, в том числе:**

- Приказ и.о. Министра здравоохранения Республики Казахстан от 11 января 2022 года № ҚР ДСМ-2 «Об утверждении санитарных правил “Санитарно-эпидемиологические требования к санитарно-защитным зонам объектов, являющихся объектами воздействия на среду обитания и здоровье человека”»;
- Приказ Министра здравоохранения Республики Казахстан от 20 февраля 2023 года № 26 (по водоснабжению и водным объектам);
- Приказ и.о. Министра здравоохранения Республики Казахстан от 25 декабря 2020 года № ҚР ДСМ-331/2020 (по отходам);

- Приказ Министра здравоохранения Республики Казахстан от 11 февраля 2022 года № ҚР ДСМ-13 «Об утверждении санитарных правил “Санитарно-эпидемиологические требования к промышленным объектам”»;
- Приказ Министра здравоохранения Республики Казахстан от 16 июня 2021 года № ҚР ДСМ-49 «Об утверждении санитарных правил “Санитарно-эпидемиологические требования к условиям труда и бытового обслуживания при строительстве, реконструкции, ремонте и вводе в эксплуатацию строительных объектов”»;
- Приказ Министра здравоохранения Республики Казахстан от 21 апреля 2021 года № ҚР ДСМ-32 «Об утверждении гигиенических нормативов к безопасности среды обитания»;
- Приказ Министра здравоохранения Республики Казахстан от 16 февраля 2022 года № ҚР ДСМ-15 «Об утверждении гигиенических нормативов физических факторов, воздействующих на человека»;
- Приказ Министра здравоохранения Республики Казахстан от 2 августа 2022 года № ҚР ДСМ-71 «Об утверждении гигиенических нормативов по обеспечению радиационной безопасности»;
- Приказ Министра здравоохранения Республики Казахстан от 7 апреля 2023 года № 62 «Об утверждении санитарных правил “Санитарно-эпидемиологические требования к осуществлению производственного контроля”»;
- Приказ Министра здравоохранения Республики Казахстан от 2 августа 2022 года № ҚР ДСМ-70 «Об утверждении гигиенических нормативов атмосферного воздуха в городских и сельских населенных пунктах, на территориях промышленных организаций».

В соответствии со статьей 24 Кодекс Республики Казахстан «О здоровье народа и системе здравоохранения» от 7 июля 2020 года № 360-VI необходимо получить санитарно-эпидемиологическое заключение (для объектов 1–2 класса опасности) либо направить уведомление в территориальное подразделение государственного органа в сфере санитарно-эпидемиологического благополучия населения о начале и прекращении деятельности объекта незначительной эпидемиологической значимости в сроки, установленные Законом Республики Казахстан «О разрешениях и уведомлениях».

В соответствии со статьей 51 указанного Кодекса необходимо обеспечить проведение самоконтроля за соблюдением требований нормативных правовых актов в сфере санитарно-эпидемиологического благополучия населения и

		разработать программу производственного контроля.	
3.	Областная территориальная инспекция лесного хозяйства и животного мира по области Абай	-	
4.	Ертисская бассейновая водная инспекция по охране и регулированию использования водных ресурсов	<p>Согласно представленным географическим координатам, установлено, что по участку протекают река Сарыюзек, река Шет с ручьями, р. Без названия 1, 2, 3, 4 и родники Без названия 1, 2.</p> <p>Испрашиваемый участок расположен в пределах запроектированной водоохранной зоны и полосы рек и ручей, а также в минимально рекомендованной водоохранной зоне и полосе родников.</p> <p>Согласно ст. 1. п.27, 28 Водного Кодекса РК и «Правил установления границ водоохранных зон и полос» (Приказ Министра водных ресурсов и ирригации Республики Казахстан от 9 июня 2025 года № 120-НҚ. Зарегистрирован в Министерстве юстиции Республики Казахстан 11 июня 2025 года № 36238) рекомендованы минимальные размеры водоохранной зоны (300-500м) и водоохранной полосы (от 35м до 100м).</p> <p>Предложения и замечания:</p> <ul style="list-style-type: none"> <li>- до начала работ и предоставления земельных участков в установленном законодательством порядке должны быть установлены границы водоохранных зон и полос и режим их хозяйственного использования поверхностных водных объектов (родников) (п.8 ст.44 Земельного кодекса, ст.85 Водного кодекса РК) в соответствии с требованиями законодательств РК;</li> <li>- необходимо в соответствии с проектом установить Постановлением областного Акимата границы водоохранной зоны и полосы и режим их хозяйственного использования;</li> <li>- строгое соблюдение специального и ограниченного режимов хозяйственной деятельности в пределах запроектированной водоохранной зоны и полосы реки Сарыюзек, река Шет с ручьями, р. Без названия 1, 2, 3, 4, а так же минимально рекомендованных водоохранных зон и полос родников Без названия 1, 2 (ст.86 Водного кодекса);</li> <li>- постоянное выполнение водоохранных мероприятий, предусмотренных ст.75, 76, 77, 78 Водного кодекса;- исключить проведение разведочных работ на землях водного фонда, в т.ч. в пределах установленных и минимально рекомендованных водоохранных полос;</li> <li>- исключить размещение базовых и полевых лагерей, а также техники и иной инфраструктуры на землях водного фонда, в т.ч. в пределах установленных и минимально рекомендованных водоохранных полос;</li> </ul>	

		<p>- в проекте необходимо указать географические координаты рабочих участков и источник воды технологических нужд;</p> <p>- информация, представленная в разделах 2.3 «Гидрография и гидрология» и 14 «Описание возможных вариантов осуществления намечаемой деятельности с учетом ее особенностей и возможного воздействия на окружающую среду» требует уточнения и корректировки. - на схеме необходимо указать все водные объекты;</p> <p>- до начала работ проектную документацию с разделом ОВОС представить на согласование в Ертисскую БВИ (ст.50 Водного кодекса РК).</p>	
5.	Управление архитектуры, градостроительства и земельных отношений области Абай	<p>В результате изучения представленных материалов установлено, что в пределах указанных координат имеются земельные участки сельскохозяйственного назначения, находящиеся во временном долгосрочном пользовании сельскохозяйственного товаропроизводителя Абайского района.</p> <p>В соответствии со статьей 71-1 Земельного кодекса Республики Казахстан при проведении операций по разведке полезных ископаемых или геологическому изучению недр на земельных участках, находящихся в частной собственности либо в землепользовании, недропользователи вправе осуществлять необходимые работы без изъятия земельного участка на основании частного или публичного сервитута.</p> <p>Кроме того, запрашиваемый земельный участок относится к территории государственного лесного природного резервата «Семей орманы». Указанная территория имеет статус особо охраняемой природной территории.</p> <p>В связи с этим при осуществлении планируемой деятельности необходимо неукоснительно соблюдать требования, предусмотренные Законом Республики Казахстан от 7 июля 2006 года № 175 «Об особо охраняемых природных территориях».</p> <p>Также сообщаем, что согласно представленным координатам границы участка расположены вблизи водного объекта.</p> <p>В соответствии с пунктом 8 статьи 44 Земельного кодекса Республики Казахстан предоставление земельных участков, расположенных в пределах пятисот метров от береговой линии водного объекта, за исключением земель особо охраняемых природных территорий и земель государственного лесного фонда, осуществляется после определения границ водоохранных зон и полос, а также установления режима их хозяйственного использования.</p>	
6.	Управление	Управление предпринимательства и индустриально-инновационного развития	

	предпринимательства и индустриально-инновационного развития области Абай	области Абай в соответствии с пунктом 10 статьи 72 Экологического Кодекса Республики Казахстан от 2 января 2021 года сообщает об отсутствии предложений и замечаний в пределах своей компетенции по заявлению ТОО «Тарбагатай кени» на проведения оценки воздействия на окружающую среду. Дополнительно сообщаем, что ТОО «Тарбагатай кени» не имеет лицензии и контракта на недропользование по общераспространенным полезным ископаемым по области Абай.	
7.	РГУ «Восточно-Казахстанский межрегиональный департамент геологии КГМПиС РК «Востказнедра»	РГУ МД «Востказнедра», согласно заявления № KZ08RVX01660027 от 06.02.2026 г. ТОО «Тарбагатай кени» сообщает, что по имеющимся в территориальных геологических фондах материалам, в пределах намечаемой деятельности отсутствуют скважины с утвержденными эксплуатационными запасами подземных вод.	
8.	Управление природных ресурсов и регулирования природопользования области Абай	В соответствии с исходящим письмом №01-04/130-И от 09 февраля 2026 года направляем следующие замечания и предложения к проекту отчета о возможных воздействиях по участку Сарыюзек ТОО «Тарбагатай кени»: – согласно заключению Департамент экологии по области Абай от 01 января 2026 года № KZ26VWF00499628 об определении сферы охвата оценки воздействия на окружающую среду и (или) скрининга воздействий намечаемой деятельности (далее – Заключение), на территории намечаемой деятельности по участку протекают притоки реки Сарыюзек, притоки реки Шет, безымянные ручьи №1, 2, 3, 4 и безымянные родники №1, 2. Кроме того, на расстоянии 450 метров протекает еще один безымянный ручей. В связи с этим предлагаем согласовать проект с уполномоченным органом в области охраны и использования водных ресурсов; – также в представленных материалах и в Заключении указано, что рассматриваемый участок является местом обитания и миграционных путей редких и находящихся под угрозой исчезновения копытных животных (архара). В соответствии со статьей 17 Закон Республики Казахстан «О защите, воспроизводстве и использовании животного мира» предлагаем получить согласование уполномоченного органа по вопросам охраны животного мира; – предлагаем предусмотреть озеленение ближайшего населенного пункта по согласованию с местным исполнительным органом.	
9.	Департамент Экологии по	1. Необходимо предоставить результаты учета общественного мнения в	

области Абай	<p>форме протокола в соответствии со статьёй 73 Экологического кодекса РК и Правилами проведения общественных слушаний, утверждёнными приказом и.о. Министра экологии, геологии и природных ресурсов Республики Казахстан от 3 августа 2021 года № 286.</p> <p>2. Учесть требования ст.331 Экологического Кодекса РК: Принцип ответственности образователя отходов. Субъекты предпринимательства, являющиеся образователями отходов, несут ответственность за обеспечение надлежащего управления такими отходами с момента их образования до момента передачи в соответствии с пунктом 3 статьи 339 настоящего Кодекса во владение лица, осуществляющего операции по восстановлению или удалению отходов на основании лицензии.</p> <p>3. Согласно Заключение об определении сферы охвата оценки воздействия на окружающую среду и (или) скрининга воздействий намечаемой деятельности (№ KZ26VWF00499628 от 22.01.2026 г.) не устранены замечания и предложения, а именно:</p> <p>1. В соответствии с заявлением о намечаемой деятельности участок является местом обитания и путями миграции редких и находящихся под угрозой исчезновения копытных животных (казахстанский архар). В связи с этим необходимо: 1) осуществлять мероприятия по сохранению среды обитания и условий размножения объектов животного мира, путей миграции и мест концентрации животных, а также обеспечить неприкосновенность участков, представляющих особую ценность в качестве среды обитания диких животных;</p> <p>2) согласно п.п. 1 п. 3 ст. 17 Закона Республики Казахстан от 9 июля 2004 года №593 «Об охране воспроизводстве и использовании животного мира», субъекты, осуществляющие хозяйственную и иную деятельность, указанную в пунктах 1 и 2 настоящей статьи, обязаны по согласованию с уполномоченным органом при разработке технико-экономического обоснования и проектно-сметной документации предусматривать средства для осуществления мероприятий по обеспечению соблюдения требований подпунктов 2) и 5) пункта 2 статьи 12 настоящего Закона.</p> <p>3) необходимо в отчете ОВОС предоставить согласование от РГУ «Областная территориальная инспекция лесного хозяйства и животного мира по области Абай».</p>	
--------------	-----------------------------------------------------------------------------------------------------------------------------------------------------------------------------------------------------------------------------------------------------------------------------------------------------------------------------------------------------------------------------------------------------------------------------------------------------------------------------------------------------------------------------------------------------------------------------------------------------------------------------------------------------------------------------------------------------------------------------------------------------------------------------------------------------------------------------------------------------------------------------------------------------------------------------------------------------------------------------------------------------------------------------------------------------------------------------------------------------------------------------------------------------------------------------------------------------------------------------------------------------------------------------------------------------------------------------------------------------------------------------------------------------------------------------------------------------------------------------------------------------------------------------------------------------------------------------------------------------------------------------------------------------------------------------------------------------------------------------------------------------------------------------------------------------------------------------------------------------------------------------------------------------------------------------------------------------------------------------------------------------------------------------------------------------------------------------------------------------------------------------------------------------------------------------------------------------------------------------	--

2. Согласно ответа, Управления архитектуры, градостроительства и земельных отношений области Абай (исх. №60/1817 от 21.01.2026г.): в результате изучения представленных материалов установлено, что в пределах указанных координат имеются земельные участки сельскохозяйственного назначения, находящиеся во временном долгосрочном пользовании сельскохозяйственного товаропроизводителя Абайского района.

Кроме того, запрашиваемый земельный участок относится к территории государственного лесного природного резервата «Семей орманы». Указанная территория имеет статус особо охраняемой природной территории.

В связи с этим: - Для реализации намечаемой деятельности необходимо заключить с собственниками и землепользователями частный сервитут на пользование земельными участками, а также обратиться в местный исполнительный орган по месту нахождения земельного участка для установления публичного сервитута на земли, находящиеся в государственной собственности.

- В соответствии с пунктом 1 статьи 23 Закона Республики Казахстан от 7 июля 2006 года №175 «Об особо охраняемых природных территориях» земли особо охраняемых природных территорий принадлежат народу Казахстана и не подлежат отчуждению.

В соответствии со ст. 53 и п.п. 3 п. 1 ст. 48 Закона РК от 7 июля 2006 года № 175 «Об особо охраняемых природных территориях разведка и добыча полезных ископаемых, за исключением случаев, указанных в пункте 2 статьи 84-2 настоящего Закона на территории особо охраняемых природных территории запрещены.

Необходимо исключить земли которые расположены на ООПТ и представить согласование от РГУ «ГЛПР «Семей орманы».

3. Согласно ответа Ертисской бассейновой водной инспекции по охране и регулированию использования водных ресурсов (исх. № 28-3-05-08/216 от 15.01.2026г.): согласно представленным географическим координатам угловых точек установлено, что по участку протекают река Сарыозек с руч., река Шет с руч., руч. Без названия 1,2,3,4 и родники Без названия 1,2. А так же на расстоянии около 450 м протекает ручей Без названия.

Испрашиваемый участок расположен в пределах запроектированной водоохранной зоны и полосы рек и ручей, а также в минимально рекомендованной водоохранной зоне и полосе родников.

- В Отчете ОВОС необходимо представить согласование от Ертисской бассейновой водной инспекции по охране и регулированию использования водных ресурсов.

- постоянное выполнение водоохранных мероприятий, предусмотренных ст.75, 76, 77, 78 Водного кодекса;

- исключить проведение разведочных работ на землях водного фонда, в т.ч. в пределах установленных и минимально рекомендованных водоохранных полос;

- необходимо в соответствии с проектом установить Постановлением областного Акимата границы водоохранной зоны и полосы и режим их хозяйственного использования.

**Учитывая изложенное, требуется доработать отчет ОВОС с учетом вышеуказанных замечаний и предложений, а также представить подтверждающие согласования уполномоченных государственных органов в установленном порядке.**

4. Не конкретизировано в какой именно Полигон ТБО , имеющего лицензии на проведение восстановления или удаление данного отхода планируется передавать.

5. Необходимо конкретизировать каким организациям будут вывозиться накопленные хозяйственно- бытовые стоки по договору.

6. Не раскрыт способ утилизации бурового шлама.

6.1 Необходимо указать класс опасности, а также определить способ обезвреживания либо вывоза;

7. Согласно ответа, Ертисской бассейновой водной инспекции по охране и регулированию использования водных ресурсов (Исх. № 27-3-05-08/984 от 26.02.2026г.) Согласно представленным географическим координатам, установлено, что по участку протекают река Сарыозек, река Шет с ручьями, р. Без названия 1, 2, 3, 4 и родники Без названия 1, 2.

Испрашиваемый участок расположен в пределах запроектированной водоохранной зоны и полосы рек и ручей, а также в минимально рекомендованной водоохранной зоне и полосе родников.

- необходимо в соответствии с проектом установить Постановлением

		<p>областного Акимата границы водоохранной зоны и полосы и режим их хозяйственного использования.</p> <ul style="list-style-type: none"><li>- необходимо учесть требования Инспекции.</li><li>- А также предоставить в доработанном отчете ОВОС согласование от Ертисской бассейновой водной инспекции по охране и регулированию использования водных ресурсов.</li></ul> <ol style="list-style-type: none"><li>8. Необходимо предоставить подробную информацию о порядке проведения рекультивации нарушенных земель, с поэтапным описанием технического и биологического этапов, включая используемые методы, сроки выполнения.</li><li>9. Предусмотреть выполнение экологических требований при использовании земель при выполнении операций по недропользованию в соответствии со ст.238 ЭК РК.</li><li>10. Предусмотреть проведение работ по пылеподавлению согласно п.1 Приложения 4 к Экологическому Кодексу РК.</li><li>11. Предусмотреть мероприятие по посадке зеленых насаждений согласно Приложения 4 к Экологическому Кодексу РК.</li><li>12. При осуществлении хозяйственной и иной деятельности на земельном участке соблюдать экологические, санитарно-гигиенические и иные специальные требования (нормы, правила, нормативы).</li><li>13. При выполнении намечаемой деятельности необходимо обеспечить соблюдение экологических требований при проведении операций по недропользованию, согласно ст.397 ЭК РК: применение методов, технологий и способов проведения операций по недропользованию, обеспечивающих максимально возможное сокращение площади нарушаемых и отчуждаемых земель; по предотвращению ветровой эрозии почвы и т.д.</li><li>14. В соответствии со ст. 77 Кодекса составитель отчета о возможных воздействиях, инициатор несут ответственность, предусмотренную законами Республики Казахстан, за сокрытие полученных сведений о воздействиях на окружающую среду и представление недостоверных сведений при проведении оценки воздействия на окружающую среду.</li><li>15. Необходимо учесть , что на основании п.1 ст.76 ЭК РК и в соответствии с п.6 Правил оказания государственной услуги «Выдача заключения по</li></ol>	
--	--	----------------------------------------------------------------------------------------------------------------------------------------------------------------------------------------------------------------------------------------------------------------------------------------------------------------------------------------------------------------------------------------------------------------------------------------------------------------------------------------------------------------------------------------------------------------------------------------------------------------------------------------------------------------------------------------------------------------------------------------------------------------------------------------------------------------------------------------------------------------------------------------------------------------------------------------------------------------------------------------------------------------------------------------------------------------------------------------------------------------------------------------------------------------------------------------------------------------------------------------------------------------------------------------------------------------------------------------------------------------------------------------------------------------------------------------------------------------------------------------------------------------------------------------------------------------------------------------------------------------------------------------------------------------------------------------------------------------------------------------------------------------------------------------------------------------------------------------------------------------------------------------------------------------------------------------------------------------------------------------------------------------------------------------------------------------------------------------------------------------------------------------------------------------------	--

		результатам оценки воздействия на окружающую среду» утвержденные приказом Министра экологии геологии и природных ресурсов РК от 02 июня 2020 года» замечания включенные в сводную таблицу должны быть устранены инициатором намечаемой деятельности в течении 5 (пяти) рабочих дней со дня направления (размещения на официальном интернет – ресурсе уполномоченного органа в области охраны окружающей среды).	
10.	Общественность	-	




**Согласовано**

02.03.2026 15:39 Болатханова С.Е.

**Подписано**

02.03.2026 15:51 Сарбасов Серик Абдуллаевич



<b>Тип документа</b>	Исходящий документ
<b>Номер и дата документа</b>	№ 01-04/228-И от 02.03.2026 г.
<b>Организация/отправитель</b>	ДЕПАРТАМЕНТ ЭКОЛОГИИ ПО ОБЛАСТИ АБАЙ КОМИТЕТА ЭКОЛОГИЧЕСКОГО РЕГУЛИРОВАНИЯ И КОНТРОЛЯ МИНИСТЕРСТВА ЭКОЛОГИИ И ПРИРОДНЫХ РЕСУРСОВ РЕСПУБЛИКИ КАЗАХСТАН
<b>Получатель (-и)</b>	ДРУГИЕ
<b>Электронные цифровые подписи документа</b>	 <p>Согласовано: Болатханова С.Е. без ЭЦП Время подписи: 02.03.2026 15:39</p>
	 <p>Республиканское государственное учреждение «Департамент экологии по области Абай Комитета экологического регулирования и контроля Министерства экологии и природных ресурсов Республики Казахстан» Подписано: САРБАСОВ СЕРИК МПТZwYJ...LQ/mXjYhC Время подписи: 02.03.2026 15:51</p>
	 <p>Республиканское государственное учреждение «Департамент экологии по области Абай Комитета экологического регулирования и контроля Министерства экологии и природных ресурсов Республики Казахстан» ЭЦП канцелярии: МЕЙРХАНОВА АРУЖАН МПТkAYJ...bDYw9NBQ= Время подписи: 02.03.2026 16:00</p>

[[QRCODE]]

Данный документ согласно пункту 1 статьи 7 ЗРК от 7 января 2003 года N370-II «Об электронном документе и электронной цифровой подписи», удостоверяемый посредством электронной цифровой подписи лица, имеющего полномочия на его подписание, равнозначен подписанному документу на бумажном носителе.