


И.о. руководителя департамента

Сулейменов Асет Бауыржанович



«ҚАЗАҚСТАН РЕСПУБЛИКАСЫ ЭКОЛОГИЯ,  
ГЕОЛОГИЯ ЖӘНЕ ТАБИҒИ РЕСУРСТАР  
МИНИСТРЛІГІ  
СУ РЕСУРСТАРЫ КОМИТЕТІНІҢ  
СУ РЕСУРСТАРЫН ПАЙДАЛАНУДЫ  
РЕТТЕУ ЖӘНЕ ҚОРҒАУ ЖӨНІНДЕГІ ЕРТІС  
БАССЕЙІНДІК ИНСПЕКЦИЯСЫ  
РЕСПУБЛИКАЛЫҚ МЕМЛЕКЕТТІК МЕКЕМЕСІ



РЕСПУБЛИКАНСКОЕ ГОСУДАРСТВЕННОЕ  
УЧРЕЖДЕНИЕ «ЕРТИССКАЯ БАССЕЙНОВАЯ  
ИНСПЕКЦИЯ ПО РЕГУЛИРОВАНИЮ  
ИСПОЛЬЗОВАНИЯ И ОХРАНЕ ВОДНЫХ  
РЕСУРСОВ  
КОМИТЕТА ПО ВОДНЫМ РЕСУРСАМ  
МИНИСТЕРСТВА ЭКОЛОГИИ, ГЕОЛОГИИ И  
ПРИРОДНЫХ РЕСУРСОВ  
РЕСПУБЛИКИ КАЗАХСТАН»

Инспекция бассейны:  
071410, Семей каласы, Утепбаев к-сі, 4. тел./факс 8(7222) 325330, 307168 Е-mail: irbvu@mail.ru  
Жергілікті бөлімі:  
070013, Өскемен қаласы, Л. Толстой к-сі, 26. Тел./факс: 8 (7232) 576-271

Руководство инспекции:  
071410, г. Семей, ул. Утепбаева, 4. Тел./факс 8(7222) 325330, 307168, e-mail: irbvu@mail.ru  
Территориальный отдел:  
070013, г. Усть-Каменогорск, ул. Л. Толстого, 26. Тел./факс 8 (7232) 576271

«09» ноября 2022 г № ЗТ-2022-02585420

Директору  
ТОО «АРЕС ЕА»  
Сейілханову А.Б.  
ул.М.Горького, 48  
г.Усть-Каменогорск, ВКО

*Ваше обращение от 31.10.2022г.  
ЗТ-2022-02585420 рассмотрено*

Рассмотрев предоставленную схему земельного участка, согласно указанных координат (28 точек), для планируемой деятельности ТОО «АРЕС ЕА» по разведке твердых полезных ископаемых в районе Алтай, ВКО сообщаем следующее.

Гидрографическая сеть на рассматриваемой территории, очень широко развита. Основными водными объектами являются Правая и Левая Черневая, Тополевка, Козлушка, Каменушка и их множественные притоки, а также ручьи Без названий.

Информация о наличии водных объектов на территории находится в открытом доступе на Геопортале Восточно-Казахстанской области. Адрес сайта: <https://vkomap.kz>.

В соответствии со ст.116 Водного кодекса РК для поддержания водных объектов в состоянии, соответствующем санитарно-гигиеническим и экологическим требованиям, для предотвращения загрязнения, засорения и истощения поверхностных вод, а также сохранения растительного и животного мира устанавливаются водоохранные зоны и полосы с особыми условиями пользования.

Размеры водоохранной зоны и полосы водных объектов протекающих по территории планируемой деятельности ТОО «АРЕС ЕА» местными исполнительными органами области не устанавливались.

Согласно Правил установления водоохранных зон и полос **заинтересованные лица, вправе самостоятельно установить данные границы и режим хозяйственной деятельности.**

Так же дополнительно сообщаем, что согласно Водного кодекса РК п.28,29 и Правил установления водоохранных зон и полос, утвержденных приказом Министра сельского хозяйства РК от 18.05.2015 г. №19-І/446 минимальная ширина водоохранной зоны принимается - 500 м, ширина водоохранной полосы – не менее 35 м.

Земельный участок планируемой деятельности ТОО «АРЕС ЕА» по разведке твердых полезных ископаемых в районе Алтай, ВКО располагается в минимально рекомендуемых границах водоохранной зоны и полосы водных объектов.

Условия размещения, проектирования, строительства, реконструкции и ввода в эксплуатацию предприятий и других сооружений на водных объектах, водоохранных зонах и полосах определены ст.125 Водного кодекса РК.

**В пределах водоохранных полос запрещаются:**

- 1) хозяйственная и иная деятельность, ухудшающая качественное и гидрологическое состояние (загрязнение, засорение, истощение) водных объектов;
- 2) строительство и эксплуатация зданий и сооружений, за исключением водохозяйственных и водозаборных сооружений и их коммуникаций, мостов, мостовых сооружений, причалов, портов, пирсов и иных объектов транспортной инфраструктуры,

связанных с деятельностью водного транспорта, промыслового рыболовства, рыбохозяйственных технологических водоемов, объектов по использованию возобновляемых источников энергии (гидродинамической энергии воды), а также рекреационных зон на водном объекте, без строительства зданий и сооружений досугового и (или) оздоровительного назначения;

3) предоставление земельных участков под садоводство и дачное строительство;

4) эксплуатация существующих объектов, не обеспеченных сооружениями и устройствами, предотвращающими загрязнение водных объектов и их водоохранных зон и полос;

5) **проведение работ, нарушающих почвенный и травяной покров** (в том числе распашка земель, выпас скота, добыча полезных ископаемых), за исключением обработки земель для залужения отдельных участков, посева и посадки леса;

6) устройство палаточных городков, постоянных стоянок для транспортных средств, летних лагерей для скота;

7) применение всех видов пестицидов и удобрений.

**В пределах водоохранных зон запрещаются:**

1) ввод в эксплуатацию новых и реконструированных объектов, не обеспеченных сооружениями и устройствами, предотвращающими загрязнение и засорение водных объектов и их водоохранных зон и полос;

2) проведение реконструкции зданий, сооружений, коммуникаций и других объектов, а также **производство строительных, дноуглубительных и взрывных работ, добыча полезных ископаемых**, прокладка кабелей, трубопроводов и других коммуникаций, **буровых, земельных и иных работ без проектов**, согласованных в установленном порядке с местными исполнительными органами, бассейновыми инспекциями, уполномоченным государственным органом в области охраны окружающей среды, государственным органом в сфере санитарно-эпидемиологического благополучия населения и другими заинтересованными органами;

3) размещение и строительство складов для хранения удобрений, пестицидов, нефтепродуктов, пунктов технического обслуживания, мойки транспортных средств и сельскохозяйственной техники, механических мастерских, устройство свалок бытовых и промышленных отходов, площадок для заправки аппаратуры пестицидами, взлетно-посадочных полос для проведения авиационно-химических работ, а также размещение других объектов, отрицательно влияющих на качество воды;

Статьей 25 Кодекса РК «О недрах и недропользовании» определены территории, ограниченные для проведения операций по недропользованию.

П.1. Если иное не предусмотрено настоящей статьей, **запрещается проведение операций по недропользованию:**

**п.п.4) на территории земель водного фонда;**

Согласно ст. 1 п.31) Водного кодекса РК, земли водного фонда - **земли: занятые водными объектами** (реками и приравненными к ним каналами, озерами, водохранилищами, прудами и другими внутренними водоемами, территориальными водами, ледниками, болотами) и водохозяйственными сооружениями для регулирования стока, располагаемыми на водонесточниках; **выделенные под водоохранные полосы водных объектов.**

В случае несогласия с данным решением Вы, согласно части 3 статьи 91, Административного процедурно-процессуального Кодекса Республики Казахстан, вправе обжаловать его в вышестоящий орган или в суд.

**И.о. руководителя Инспекции**

**М.Иманжанов**

*Исп. С.Леонтьева, тел. 576-271*



**"Қазақстан Республикасы  
Экология, геология және табиғи  
ресурстар министрлігінің Орман  
шаруашылығы және жануарлар  
дүниесі комитеті" республикалық  
мемлекеттік мекемесі**



**Республиканское государственное  
учреждение "Комитет лесного  
хозяйства и животного мира  
Министерства экологии, геологии и  
природных ресурсов Республики  
Казахстан"**

Қазақстан Республикасы 010000, Есіл  
ауданы, Мәңгілік Ел Даңғылы 8

Республика Казахстан 010000, район  
Есиль, Проспект Мангилик Ел 8

20.12.2022 №ЗТ-2022-02830307

Товарищество с ограниченной  
ответственностью "АРЕС ЕА"

На №ЗТ-2022-02830307 от 11 декабря 2022 года

Комитет лесного хозяйства и животного мира Министерство экологии, геологии и природных ресурсов Республики Казахстан (далее – Комитет) рассмотрев Ваше обращение (№ЗТ-2022-02830307), сообщает следующее. Согласно информации РГУ «Восточно-Казахстанская областная территориальная инспекция лесного хозяйства и животного мира» (за исх.№ 04-11/1673 от 19.12.2022 года) испрашиваемые земельные участки согласно географическим координатам расположены на землях государственного лесного фонда – в кварталах 31-36, 49-56, 68-70, 83-84, 87-90, 97-99, 101, 106-114, 123-125, 131-137 Столбоушинского лесничества КГУ «Зырянское лесное хозяйство». В соответствии с пунктом 3 Правил проведения в государственном лесном фонде работ, не связанных с ведением лесного хозяйства и лесопользованием, утвержденных приказом Министра экологии, геологии и природных ресурсов РК от 31 марта 2020 года № 85 (далее -Правила), проведение в государственном лесном фонде строительных работ, добыча общераспространенных полезных ископаемых, прокладка коммуникаций, добыча урана методом подземного скважинного выщелачивания и выполнение иных работ, не связанных с ведением лесного хозяйства и лесопользованием, если для этого не требуются перевод земель государственного лесного фонда в другие категории земель и (или) их изъятие, осуществляются на основании решения местного исполнительного органа области по согласованию с уполномоченным органом при положительном заключении государственной экологической экспертизы. Согласно информации Восточно-Казахстанского областного общественного объединения охотников и рыболовов от 04.11.2022 г. №300, проектируемый участок находится на территории резервного фонда района Алтай Восточно-Казахстанского области. Видовой состав диких животных представлен: лисица, заяц, волк, соболь, норка, хорь, солонгой, выдра, обыкновенная белка, глухарь, рябчик, тетерев, белая куропатка, лось, марал, медведь, сибирская косуля. Имеются пути миграции копытных животных. Редкие и исчезающие виды животных, занесенные в Красную книгу Казахстана отсутствуют. В соответствии со статьей 17 Закона «Об охране, воспроизводстве и использовании животного мира» от 09 июля 2004 года №593 (далее - Закон) должны разрабатываться и осуществляться мероприятия, обеспечивающие сохранение среды обитания, условий размножения, путей миграции и мест концентрации животных. Согласно пункта 1 статьи 12 Закона деятельность, которая влияет или может повлиять



Жауапқа шағымдану немесе талап қою үшін QR коды сканерлеңіз немесе төмендегі сілтеме бойынша өтіңіз:

[https://i2.app.link/eotinish\\_blank](https://i2.app.link/eotinish_blank)


Чтобы обжаловать ответ или подать иск, отсканируйте QR-код или переходите по ссылке выше:



на состояние животного мира, среду обитания, условия размножения и пути миграции животных, должна осуществляться с соблюдением требований, в том числе экологических, обеспечивающих сохранность и воспроизводство животного мира, среды его обитания и компенсацию наносимого и нанесенного вреда, в том числе и неизбежного. Также согласно подпункта 1 пункта 3 статьи 17 Закона субъекты, осуществляющие хозяйственную и иную деятельность, указанную в пунктах 1 и 2 настоящей статьи, обязаны: по согласованию с уполномоченным органом при разработке технико-экономического обоснования и проектно-сметной документации предусматривать средства для осуществления мероприятий по обеспечению соблюдения требований подпункта 5 пункта 2 статьи 12 Закона. Вместе с тем доводим до Вашего сведения, что в компетенцию Комитета не входит определение принадлежности земельного участка сельским округам. В этой связи Вам необходимо обратиться в местный исполнительный орган.

Заместитель председателя

**КУТПАНБАЕВ ЕРЛАН НУРКАНОВИЧ**



Исполнитель:

**БАЙКЕТАЕВ САЯН ЕРЖАНОВИЧ**

тел.: 7779868122

Осы құжат «Электрондық құжат және электрондық цифрлық қолтаңба туралы» Қазақстан Республикасының 2003 жылғы 7 қаңтардағы N 370-II Заңы 7 бабының 1 тармағына сәйкес қағаз тасығыштағы құжатпен бірдей.

Данный документ согласно пункту 1 статьи 7 ЗРК от 7 января 2003 года N370-II «Об электронном документе и электронной цифровой подписи» равнозначен документу на бумажном носителе.



Жауапқа шағымдану немесе талап қою үшін QR кодты сканерлеңіз немесе төмендегі сілтеме бойынша өтіңіз:

[https://i2.app.link/eotinish\\_blank](https://i2.app.link/eotinish_blank)

Чтобы обжаловать ответ или подать иск, отсканируйте QR-код или переходите по ссылке выше:

Приложение  
к Правилам проведения в  
государственном лесном фонде  
работ не связанных с ведением  
лесного хозяйства и лесопользованием

Форма

**Акт**

**о выборе земельного участка лесного фонда**

Республика Казахстан Восточно-Казахстанская область район Алтай  
2025 года декабря месяца 08 дня.

Представитель лесного учреждения в лице директора КГУ «Зыряновское  
лесное хозяйство» Тюякпаева Раимбека Маратовича  
(должность, фамилия, имя, отчество) действующего на основании  
положения устава (положения) с одной стороны, и представитель  
государственного органа, физического лица или юридического лица (далее –  
заявитель)

Геолог ТОО «Арес ЕА» Табиев Данияр Дамирович  
(должность, фамилия, имя, отчество)

действующего на основании доверенности № 1 от 04.09.2025 года с другой  
стороны, составили настоящий акт о нижеследующем:

Согласно поступившей заявки от

Геолога ТОО «Арес ЕА» Табиева Данияра Дамировича

(фамилия, имя, отчество физического лица или наименование  
государственного органа или юридического лица)

произведено обследование в натуре указанного участка.

При обследовании оказалось:

1. Участок расположен в 54(29,30), 84 (30,31), 52 (13,11,10,12,9), 33  
(39,40,37,42,43,49,38,48,21,22,28,27,26,36,18,16), 35(12,24,14,15,16,25), 34  
(24,13,27,19,28,3,4,5,7,20,25,26,29,30), 53  
(15,16,17,14,12,10,28,26,19,11,8,25,24,27), 56(1), 36 (5,8,14,15,17,18), 52(32),  
89(9,12,15,18,16,19,21,20,22), 90(2,4,5,17), 112 (27, 19,24,21,29), 113  
(13,14,15,28,29,30), 111(65,68,71,29),137(1,2,4,10,5,6), 114(7,6),133(34,35)  
кварталах Столбоушинского лесничества КГУ «Зыряновское лесное  
хозяйство»

(наименование государственного лесовладельца)

2. В обследованном участке числится площадь 1100,247 га,  
в том числе:

лесной, покрытой лесом 102,730 га,

лесной, не покрытой лесом:- 997,517 га,

в том числе лесные культуры - га,

угодий \_\_\_\_\_ га,

сенокосов \_\_\_\_\_ га,

не удобных (болот и прочих) \_\_\_\_\_ га,

пастбищ - 784,5 га,

дорог - 0,0 га,

прочие земли - 213,017 га.

3. Покрытая лесом площадь состоит из:

Урочище	Номер квартала	Выдел	Площадь участка	Состав	Класс возраста	Полнота	Запас древесины
1	2	3	4	5	6	7	8
Столбоушинское лесничество							
	54	29	3,56	6Б4Ос	3	0,7	259
	84	30	0,50	7Б3Ос	4	0,5	27
	84	31	2,40	6Б4Ос	4	0,4	142
	52	13	0,89	10Б+Чр	4	0,5	53
	52	9	1,00	10Б+Чр	4	0,4	38
	33	37	2,5	6Б4П	8	0,4	195
	33	42	3,03	6Аж3Ж1Тв	5	0,7	18
	33	43	0,59	8Б2П	8	0,4	46
	33	38	0,4	6Аж3Тв1Ж	5	0,5	4
	33	48	0,25	10Аж	4	0,6	5
	33	22	0,90	6Аж4Тв	5	0,7	5
	53	14	3,41	7Б3Ос+П	4	0,4	164
	53	8	0,96	8П2Б+Ос	3	0,7	128
	53	25	0,78	8П2Б+Ос	3	0,7	104
	36	14	2,53	8К2П	4	0,4	293
	36	15	2,04	8П2К	6	0,3	129
	36	18	9,09	10П	6	0,7	1463
	89	9	0,15	10П	6	0,3	13
	89	12	2,86	8Ос2Б	3	0,3	86
	89	15	0,35	6Ос3Б1П	3	0,5	20
	89	18	0,49	7П3Б+Ос	3	0,6	62
	89	19	1,08	7Б3Ос+П	3	0,3	21
	89	21	6,60	6Б3Ос1П	3	0,5	350
	89	20	0,50	8П2Б+Ос	4	0,7	190



	89	22	19,28	10Б+Ос	2	0,4	482
	90	5	3,87	8Б1Ос1П	4	0,4	209
	112	21	1,46	8Б2Ос	3	0,6	83
	111	65	4,47	6П2Ос2Б	5	0,5	693
	111	71	0,74	6Ос4Б+П	4	0,4	38
	111	29	0,35	9Ос1П	4	0,4	25
	137	1	1,01	7Ос3Б	3	0,5	58
	137	2	4,86	7Б3Ос	3	0,4	141
	113	28	0,67	7Б3Ос	4	0,5	40
	113	29	1,84	10Ос+Б	3	0,4	74
	113	30	1,45	9Б1Ос	4	0,4	70
	137	2	2,40	7Б3Ос	3	0,4	70
	137	4	3,90	7П2Б1Ос	4	0,4	359
	137	10	0,62	6П4Б+Ос	4	0,4	57
	137	6	0,15	7Б3Ос+П	3	0,5	8
	114	7	3,32	8Б2П+Ив	4	0,4	196
	114	6	0,20	5П4Б1Ос+Ив	3	0,6	20
	133	34	2,0	7Ос3Б	4	0,3	86
	133	35	3,30	10Ивк	10	0,5	23
итого			102,730				6547

4. Категории лесного фонда: поле-почвозащитные леса,  
запретные полосы по берегам рек, водоемов.

5. Лесохозяйственные особенности участка: труднодоступные, без  
хозмероприятий.

6. Участок пригоден (не пригоден) для заявочных целей, имеет  
нижеследующую почвенно-геологическую характеристику: почвы горно-  
тундровые, примитивные с интенсивным развитием эрозийных  
процессов.

7. Наличие и месторасположение земельных участков, ранее  
переведенных из земель лесного фонда для проведения в государственном  
лесном фонде работ, не связанных с ведением лесного хозяйства и  
лесоиспользованием: не передавались

(указать № квартала, лесничества, цели передачи и наименование организации, кому переданы участки)

8. Цели использования, планируемых к передаче земельных участков, обоснование о возможности или невозможности использования испрашиваемого участка и отсутствие других вариантов: участок пригоден для проведения геологоразведочных работ, возможно использование испрашиваемого участка при условии соблюдения действующего законодательства. Другие варианты отсутствуют.

9. Лесистость административного района 34%

10. Условия передачи испрашиваемой площади: - \_\_\_\_\_

а) срок передачи в соответствии с лицензией на разведку твердых полезных ископаемых № 1939 - ЕЛ от 06 января 2023 года, сроком до 06 января 2029 года.

б) размер допускаемой расчистки и раскорчевки не предусмотрено вырубка древесно-кустарниковой растительности.

в) обязательство получателя участка: Места проведения работ и подъездные пути размещать на непокрытых лесом площадях и согласовать места проведения работ и подъездные пути на местности с КГУ «Зыряновское лесное хозяйство»; производить буровые работы на непокрытых лесом землях; после окончания работ произвести рекультивацию земель; работы проводить методами с минимальным повреждением, уничтожением и негативным воздействием на растительность; строго соблюдать Правила пожарной безопасности в лесах. Рубка леса и раскорчевка не допускаются.

11. При составлении акта сделаны следующие замечания и предложения: Возможно использование участка для запрашиваемых целей.

Подписи:

Представитель лесного учреждения: Врио. лесничего Столбоушинского лесничества

Карменов К.М.

(должность, подпись, фамилия, имя, отчество)

заявитель: Геолог ТОО «Арес ЕА» Табиев Данияр Дамирович

(должность, подпись, фамилия, имя, отчество)

Руководитель лесного учреждения  
КГУ «Зыряновское л/х»

Тюякпаев Р.М.

(подпись, фамилия, имя, отчество)



Выкопировка с планшета  
участка, предоставляемого для проведения  
геологоразведочных работ

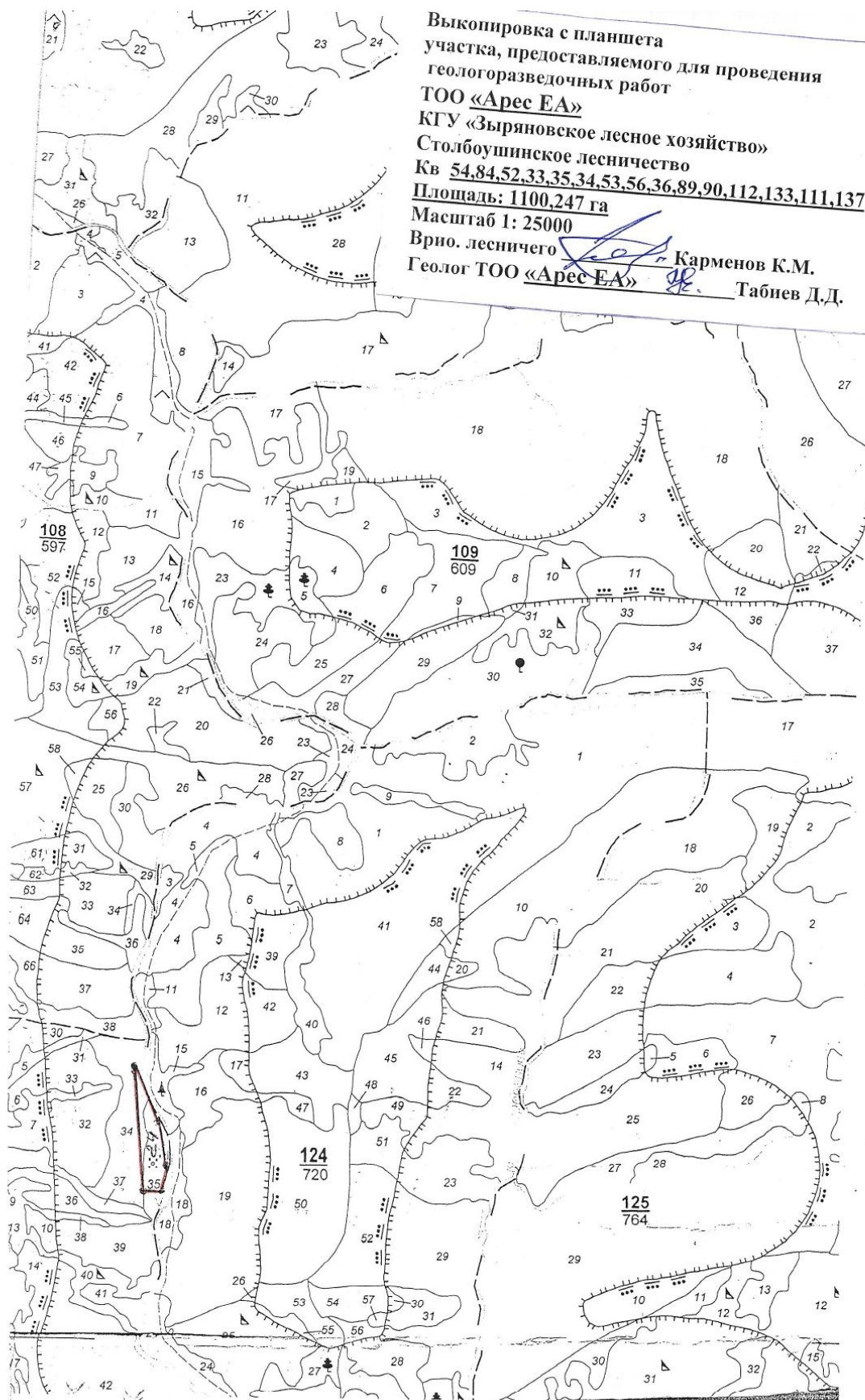
ТОО «Арес ЕА»

КГУ «Зырянское лесное хозяйство»  
Столбоушинское лесничество

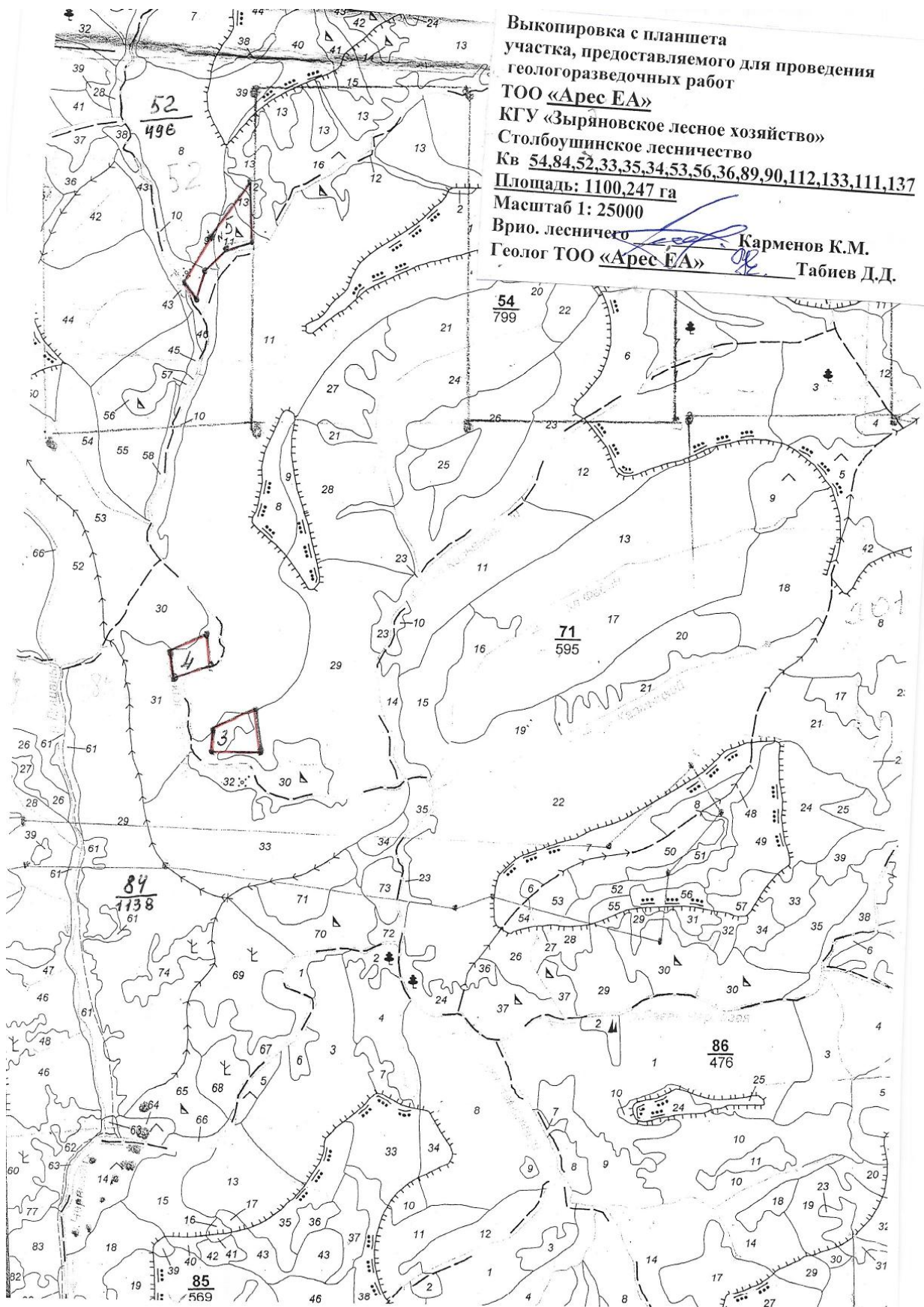
Кв 54,84,52,33,35,34,53,56,36,89,90,112,133,111,137  
Площадь: 1100,247 га

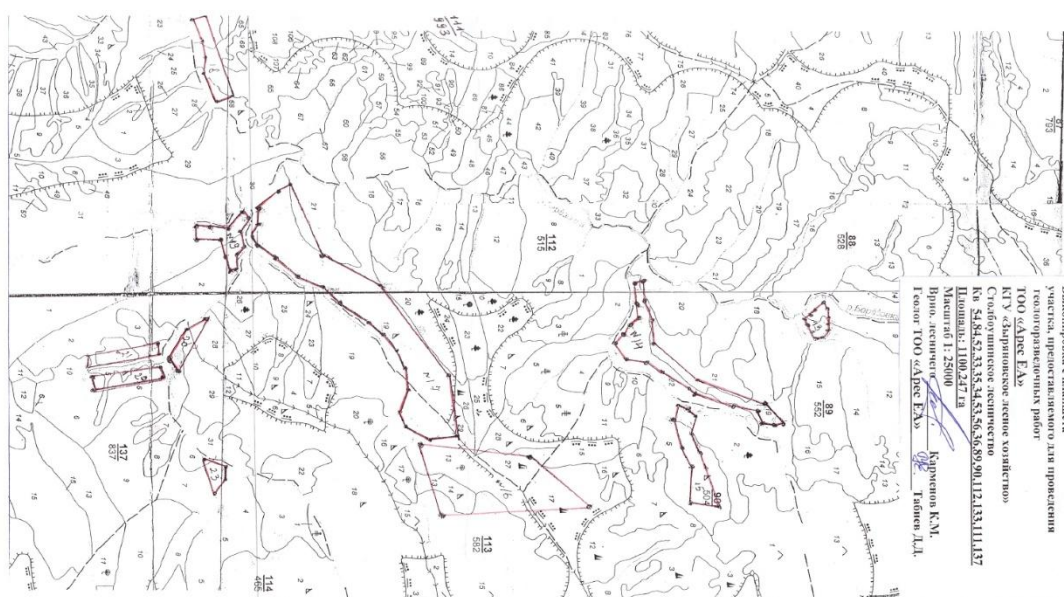
Масштаб 1: 25000

Врио. лесничего  Карменов К.М.  
Геолог ТОО «Арес ЕА»  Табиев Д.Д.

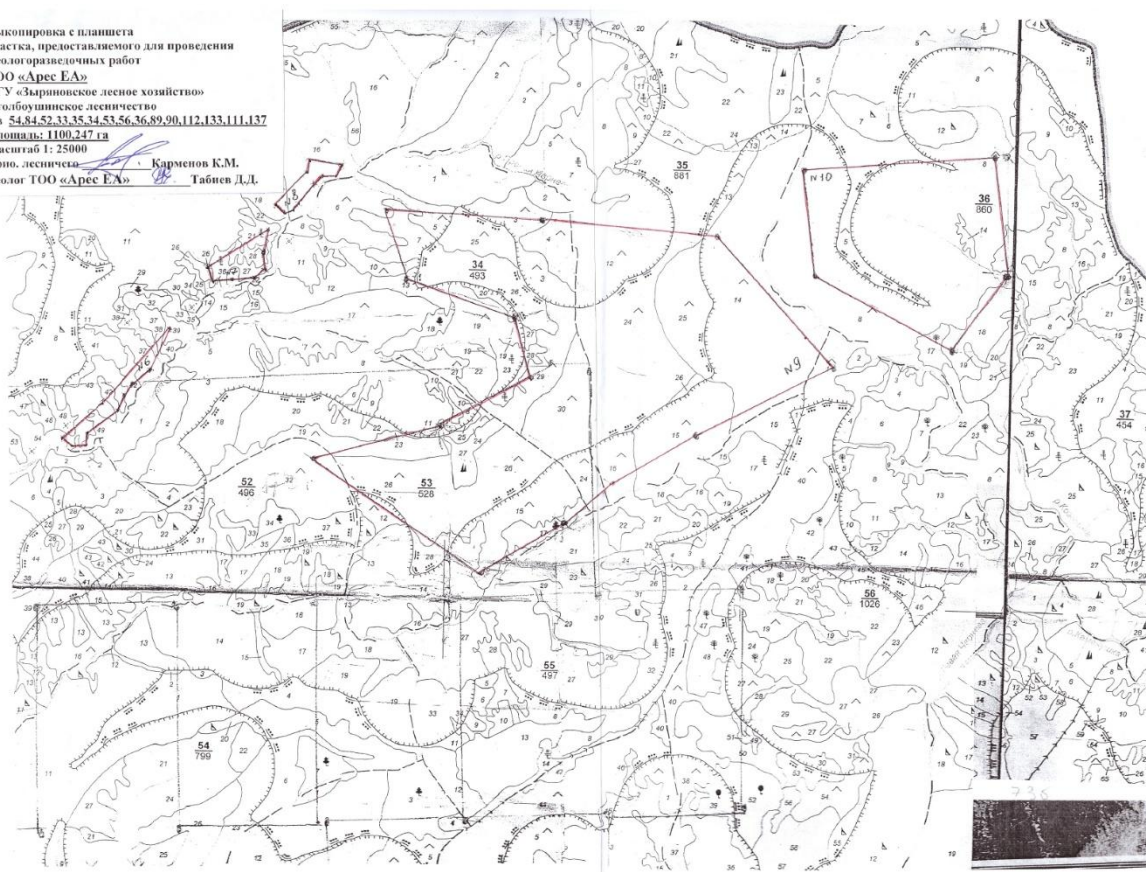








Выкопировка с планшета  
участка, представляемого для проведения  
геологоразведочных работ  
ТОО «Арес ЕА»  
КТУ «Зариновское лесное хозяйство»  
Столбовишское лесничество  
Кв. 54.84.52.33.35.34.53.56.36.89.90.112.133.111.137  
Площадь: 1100,247 га  
Масштаб 1: 25000  
Врио. лесничества: Карменов К.М.  
Геолог ТОО «Арес ЕА»: Табисев Д.Д.





**Шығыс Қазақстан облысы табиғи  
ресурстар және табиғат пайдалану  
басқармасы "Зырян орман  
шаруашылығы" коммуналдық  
мемлекеттік мекемесі**

Қазақстан Республикасы 010000, Алтай  
ауданы, Карла Либкнехта 19

**Коммунальное государственное  
учреждение "Зырянское лесное  
хозяйство" Управления природных  
ресурсов и регулирования  
природопользования Восточно-  
Казахстанской области**

Республика Казахстан 010000, район  
Алтай, Карла Либкнехта 19

08.12.2025 №ЗТ-2025-04222075

Товарищество с ограниченной  
ответственностью "АРЕС ЕА"

На №ЗТ-2025-04222075 от 28 ноября 2025 года

Приложение к Правилам проведения в государственном лесном фонде работ не связанных с ведением лесного хозяйства и лесопользованием Форма Акт о выборе земельного участка лесного фонда Республика Казахстан Восточно-Казахстанская область район Алтай 2025 года декабря месяца 08 дня. Представитель лесного учреждения в лице директора КГУ «Зырянское лесное хозяйство» Тютякпаева Раимбека Маратовича (должность, фамилия, имя, отчество) действующего на основании положения устава (положения) с одной стороны, и представитель государственного органа, физического лица или юридического лица (далее – заявитель) Геолог ТОО «Арес ЕА» Табиев Данияр Дамирович (должность, фамилия, имя, отчество) действующего на основании доверенности № 1 от 04.09.2025 года с другой стороны, составили настоящий акт о нижеследующем: Согласно поступившей заявки от Геолога ТОО «Арес ЕА» Табиева Данияра Дамировича (фамилия, имя, отчество физического лица или наименование государственного органа или юридического лица) произведено обследование в натуре указанного участка. При обследовании оказалось: 1. Участок расположен в \_\_54(29,30), 84 (30,31), 52 (13,11,10,12,9), 33 (39,40,37,42,43,49,38,48,21,22,28,27,26,36,18,16). 35(12,24,14,15,16,25), 34 (24,13,27,19,28,3,4,5,7,20,25,26,29,30), 53 (15,16,17,14,12,10,28,26,19,11,8,25,24,27), 56(1), 36 (5,8,14,15,17,18), 52(32), 89(9,12,15,18,16,19,21,20,22), 90(2,4,5,17), 112 (27, 19,24,21,29), 113 (13,14,15,28,29,30), 111(65,68,71,29),137(1,2,4,10,5,6), 114(7,6),133(34,35) кварталах Столбоушинского лесничества КГУ «Зырянское лесное хозяйство» (наименование государственного лесовладельца) 2. В обследованном участке числится площадь 1100,247 га, в том числе: лесной, покрытой лесом 102,730 га, лесной, не покрытой лесом:- 997,517 га, в том числе лесные культуры - га, угодий \_\_\_\_ - га, сенокосов \_\_\_\_ га, не удобных (болот и прочих) \_\_\_\_ - \_\_\_\_ га, пастбищ \_\_\_\_ - 784,5 га, дорог - \_\_\_\_ 0,0 \_\_\_\_ га, прочие земли \_\_\_\_ - 213,017 га. 3. Покрытая лесом площадь состоит из: Урочище Номер квартала Выдел Площадь участка Состав Класс возраста Полнота Запас древесины 1 2 3 4 5 6 7 8 Столбоушинское лесничество 54 29 3,56 6Б4Ос 3 0,7 259 84 30 0,50 7Б3Ос 4 0,5 27 84 31 2,40 6Б4Ос 4 0,4 142 52 13 0,89 10Б+Чр 4 0,5 53 52 9 1,00 10Б+Чр 4 0,4 38 33 37 2,5 6Б4П 8 0,4 195 33 42 3,03 6АжЗЖ1Тв 5 0,7 18 33 43 0,59 8Б2П 8 0,4 46 33 38 0,4 6АжЗТв1Ж 5 0,5 4 33 48 0,25 10Аж 4 0,6 5 33 22 0,90 6Аж4Тв 5 0,7 5 53 14 3,41 7Б3Ос+П 4 0,4 164 53 8 0,96 8П2Б+Ос 3 0,7 128 53 25 0,78 8П2Б+Ос 3 0,7 104 36 14 2,53 8К2П 4 0,4 293 36 15 2,04 8П2К 6 0,3 129 36 18 9,09 10П 6 0,7 1463 89 9 0,15 10П 6 0,3 13 89 12 2,86 8Ос2Б 3 0,3 86

Қабылданған шешіммен келіспеген жағдайда, Сіз оған Қазақстан Республикасы Әкімшілік рәсімдік-процестік кодекстің 91-бабына сәйкес шағымдануға құқылысыз.

В случае несогласия с принятым решением, Вы вправе обжаловать его в соответствии со статьей 91 Административного процедурно-процессуального кодекса Республики Казахстан.



89 15 0,35 60сЗБ1П 3 0,5 20 89 18 0,49 7ПЗБ+Ос 3 0,6 62 89 19 1,08 7БЗОс+П 3 0,3 21 89 21 6,60 6БЗОс1П 3 0,5 350 89 20 0,50 8П2Б+Ос 4 0,7 190 89 22 19,28 10Б+Ос 2 0,4 482 90 5 3,87 8Б1Ос1П 4 0,4 209 112 21 1,46 8Б2Ос 3 0,6 83 111 65 4,47 6П2Ос2Б 5 0,5 693 111 71 0,74 6Ос4Б+П 4 0,4 38 111 29 0,35 9Ос1П 4 0,4 25 137 1 1,01 7ОсЗБ 3 0,5 58 137 2 4,86 7БЗОс 3 0,4 141 113 28 0,67 7БЗОс 4 0,5 40 113 29 1,84 10Ос+Б 3 0,4 74 113 30 1,45 9Б1Ос 4 0,4 70 137 2 2,40 7БЗОс 3 0,4 70 137 4 3,90 7П2Б1Ос 4 0,4 359 137 10 0,62 6П4Б+Ос 4 0,4 57 137 6 0,15 7БЗОс+П 3 0,5 8 114 7 3,32 8Б2П+Ив 4 0,4 196 114 6 0,20 5П4Б1Ос+Ив 3 0,6 20 133 34 2,0 7ОсЗБ 4 0,3 86 133 35 3,30 10Ивк 10 0,5 23 итого 102,730 6547 4. Категории лесного фонда: поле-почвозащитные леса, запретные полосы по берегам рек, водоемов. 5. Лесохозяйственные особенности участка: труднодоступные, без хозмероприятий. 6. Участок пригоден (не пригоден) для заявочных целей, имеет нижеследующую почвенно-геологическую характеристику: почвы горно-тундровые, приметивные с интенсивным развитием эрозийных процессов. 7. Наличие и месторасположение земельных участков, ранее переведенных из земель лесного фонда для проведения в государственном лесном фонде работ, не связанных с ведением лесного хозяйства и лесопользованием: не передавались (указать № квартала, лесничества, цели передачи и наименование организации, кому переданы участки) 8. Цели использования, планируемых к передаче земельных участков, обоснование о возможности или невозможности использования испрашиваемого участка и отсутствие других вариантов: участок пригоден для проведения геологоразведочных работ, возможно использование испрашиваемого участка при условии соблюдения действующего законодательства. Другие варианты отсутствуют. 9. Лесистость административного района \_\_\_\_\_ 34% \_\_\_\_\_ 10. Условия передачи испрашиваемой площади: - \_\_\_\_\_ а) срок передачи \_\_\_\_\_ в соответствии с лицензией на разведку твердых полезных ископаемых № 1939 - ЕЛ от 06 января 2023 года, сроком до 06 января 2029 года. б) размер допускаемой расчистки и раскорчевки \_\_\_\_\_ не предусмотрено вырубка древесно-кустарниковой растительности. \_\_\_\_\_ в) обязательство получателя участка: Места проведения работ и подъездные пути размещать на непокрытых лесом площадях и согласовать места проведения работ и подъездные пути на местности с КГУ «Зырянское лесное хозяйство»; производить буровые работы на непокрытых лесом землях; после окончания работ произвести рекультивацию земель; работы проводить методами с минимальным повреждением, уничтожением и негативным воздействием на растительность; строго соблюдать Правила пожарной безопасности в лесах. Рубка леса и раскорчевка не допускаются. 11. При составлении акта сделаны следующие замечания и предложения: Возможно использование участка для запрашиваемых целей. Подписи: Представитель лесного учреждения: Врио. лесничего Столбоушинского лесничества \_\_\_\_\_ Карменов К.М. (должность, подпись, фамилия, имя, отчество) заявитель: Геолог ТОО «Арес ЕА» Табиев Данияр Дамирович \_\_\_\_\_ (должность, подпись, фамилия, имя, отчество) Руководитель лесного учреждения КГУ «Зырянское л/х» \_\_\_\_\_ Тюякпаев Р.М. (подпись, фамилия, имя, отчество) ТОО «Арес ЕА» Даниярову Н.Р. Ответ на обращение № ЗТ-2025-04222075 от 28.11.2025г. Испрашиваемый участок расположен на территории КГУ «Зырянское лесное хозяйство», Столбоушинского лесничества в кварталах в \_\_\_\_\_ 54(29,30), 84(30,31), 52(13,11,10,12,9), 33(39,40,37,42,43,49,38,48,21,22,28,27,26,36,18,16). 35 (12,24,14,15,16,25), 34 (24,13,27,19,28,3,4,5,7,20,25,26,29,30), 53 (15,16,17,14,12,10,28,26,19,11,8,25,24,27), 56(1), 36 (5,8,14,15,17,18), 52(32), 89 (9,12,15,18,16,19,21,20,22), 90(2,4,5,17), 112 (27, 19,24,21,29), 113 (13,14,15,28,29,30), 111 (65,68,71,29), 137(1,2,4,10,5,6), 114(7,6), 133(34,35) на общей площади 1100,247 га. Рассмотрев представленную документацию, КГУ «Зырянское лесное хозяйство», согласовывает проведение геологоразведочных работ в соответствии со статьей 54 Лесного Кодекса Республики Казахстан от 8 июля 2003 года № 477 и действующими нормативно правовыми актами. В соответствии со статьей 11 Закона Республики Казахстан от 11 июля 1997 года № 151 «О языках в Республике Казахстан», ответ предоставлен на языке обращения. В соответствии со статьей 91 административно-процедурно-процессуального Кодекса Республики Казахстан, Вы


Қабылданған шешіммен келіспеген жағдайда, Сіз оған Қазақстан Республикасы Әкімшілік рәсімдік-процестік кодекстің 91-бабына сәйкес шағымдануға құқылысыз.

В случае несогласия с принятым решением, Вы вправе обжаловать его в соответствии со статьей 91 Административно-процедурно-процессуального кодекса Республики Казахстан.

имеете право обжалования данного ответа в вышестоящий орган или в суд. Директор КГУ  
«Зырянское лесное хозяйство» Тюякпаев Р.М. Исп. Белоглазова Т.А. Т. 8 (72335) 5-51-37  
zeranles@mai.ru

директор

**ТЮЯКПАЕВ РАИМБЕК МАРАТОВИЧ**



Исполнитель

---

Қабылданған шешіммен келіспеген жағдайда, Сіз оған Қазақстан Республикасы Әкімшілік рәсімдік-процестік кодекстің 91-бабына сәйкес шағымдануға құқылысыз.

В случае несогласия с принятым решением, Вы вправе обжаловать его в соответствии со статьей 91 Административного процедурно-процессуального кодекса Республики Казахстан.

## Пайдалы қатты қазбаларды барлауға арналған

# Лицензия

2023 жылғы «6» қаңтардағы №1939-ЕЛ

1. Қазақстан Республикасы, Шығыс Қазақстан облысы, Өскемен қаласы, көшесі М. Горький, ғимарат 48 бойынша орналасқан «АРЕС ЕА» Жауапкершілігі шектеулі серіктестігіне берілді (бұдан әрі – Жер қойнауын пайдаланушы) және «Жер қойнауы және жер қойнауын пайдалану туралы» Қазақстан Республикасының Кодексіне сәйкес пайдалы қатты қазбаларды барлау жөніндегі операцияларды жүргізу мақсатында жер қойнау учаскесін пайдалану құқығын береді.

Жер қойнауын пайдалану құқығындағы үлес мөлшері: **100% (жүз пайыз).**

2. Лицензия шарты:

- 1) лицензия мерзімі: **оны берген күннен бастап 6 (алты) жыл.**
- 2) жер қойнауы учаскесінің аумағы: **73 (жетпіс үш) блок:**

**М-45-62-(10д-5г-1,2,3,4,5,7,8,9,10,13,14,15,17,18,19,20,21,22,23),  
М-45-74-(10б-5б-1,2,3,6,7,8,11,12,13,16,17,18,19,20,21,22,23,24), М-45-  
74-(10в-5а-11,12,13,14,15,16,17,18,19,20,25), М-45-74-(10в-5б-  
6,7,8,11,12,13,16,17,18,21,22,23), М-45-62-(10е-5в-1,2,3,4,5,6,7,8,9,10), М-  
45-62-(10е-5г-1,2,6)**

3) Кодекстің 191-бабында көзделген жер қойнауын пайдаланудың шарттары.

3. Жер қойнауын пайдаланушының міндеттемелері:

- 1) **2023 жылғы «19» қаңтарға дейін қол қою бонусын 345 000 (үш жүз қырық бес мың) теңге мөлшерінде төлеу;**



2) «Салық және бюджетке төленетін басқа да міндетті төлемдер туралы (Салық Кодексі)» Қазақстан Республикасы Кодексінің 563-бабына сәйкес мөлшерде және тәртіппен жер учаскелерін пайдалану үшін лицензияның мерзімі ішінде (жалдау төлемдерін) ақы төлеу;

3) пайдалы қатты қазбаларды барлау жөніндегі операцияларға арналған жыл сайынғы ең төмен шығыстарды жүзеге асыру:

барлау мерзімнің бірінші жылынан бастап үшінші жылына дейін әрбір жыл ішінде **9 860 АЕК** қоса алғанда;

барлау мерзімнің төртінші жылынан бастап алтыншы жылына дейін әрбір жыл ішінде **14 840 АЕК** қоса алғанда.

4) Кодекстің 278-бабына сәйкес Жер қойнауын пайдаланушының міндеттемелері:

а) жер қойнауын пайдалану құқығы тоқтатылған кезде сұралынатын блоктар шегінде жер қойнауын пайдалану салдарын жоюға міндеттемесі.

4. Лицензияны қайтарып алу негіздері:

1) ұлттық қауіпсіздікке қатер төндіруге алып келген, жер қойнауын пайдалану құқығына өту бойынша және жер қойнауын пайдалану құқығына байланысты талаптарын бұзу;

2) осы лицензияда көзделген шарттар мен талаптарын бұзу;

3) лицензияны қайтарып алудың қосымша негіздері: осы Лицензияның 3-тармақтың 4) тармақшасында көзделген міндеттемелерін орындамау.

5. Лицензияны берген мемлекеттік орган **Қазақстан Республикасының Индустрия және инфрақұрылымдық даму министрлігі**

Қазақстан Республикасы  
Индустрия және  
инфрақұрылымдық даму  
вице-министрі  
**И. Шархан**

КОЛЫ

Мөр орны

Берілген орны: **Қазақстан Республикасы, Астана қаласы**





## ЛИЦЕНЗИЯ

18.02.2022 года

02420P

**Выдана**

**Товарищество с ограниченной ответственностью "Центр проектирования и экспертизы"**

070000, Республика Казахстан, Восточно-Казахстанская область, Усть-Каменогорск Г.А., г. Усть-Каменогорск, улица Протоганова, дом № 83  
БИН: 160140018493

(полное наименование, местонахождение, бизнес-идентификационный номер юридического лица (в том числе иностранного юридического лица), бизнес-идентификационный номер филиала или представительства иностранного юридического лица – в случае отсутствия бизнес-идентификационного номера у юридического лица/полностью фамилия, имя, отчество (в случае наличия), индивидуальный идентификационный номер физического лица)

**на занятие**

**Выполнение работ и оказание услуг в области охраны окружающей среды**

(наименование лицензируемого вида деятельности в соответствии с Законом Республики Казахстан «О разрешениях и уведомлениях»)

**Особые условия**

(в соответствии со статьей 36 Закона Республики Казахстан «О разрешениях и уведомлениях»)

**Примечание**

**Неотчуждаемая, класс 1**

(отчуждаемость, класс разрешения)

**Лицензиар**

**Республиканское государственное учреждение «Комитет экологического регулирования и контроля Министерства экологии, геологии и природных ресурсов Республики Казахстан». Министерство экологии, геологии и природных ресурсов Республики Казахстан.**

(полное наименование лицензиара)

**Руководитель  
(уполномоченное лицо)**

**Кожиков Ерболат Сейльбаевич**






(фамилия, имя, отчество (в случае наличия))

**Дата первичной выдачи**

**Срок действия  
лицензии**

**Место выдачи**

**г. Нур-Султан**



**ПРИЛОЖЕНИЕ К ЛИЦЕНЗИИ****Номер лицензии 02420P****Дата выдачи лицензии 18.02.2022 год****Подвид(ы) лицензируемого вида деятельности**

- Природоохранное проектирование, нормирование для 1 категории хозяйственной и иной деятельности

(наименование подвида лицензируемого вида деятельности в соответствии с Законом Республики Казахстан «О разрешениях и уведомлениях»)

**Лицензиат**

**Товарищество с ограниченной ответственностью "Центр проектирования и экспертизы"**

070000, Республика Казахстан, Восточно-Казахстанская область, Усть-Каменогорск Г.А., г.Усть-Каменогорск, улица Протозанова, дом № 83, БИН: 160140018493

(полное наименование, местонахождение, бизнес-идентификационный номер юридического лица (в том числе иностранного юридического лица), бизнес-идентификационный номер филиала или представительства иностранного юридического лица – в случае отсутствия бизнес-идентификационного номера у юридического лица/полностью фамилия, имя, отчество (в случае наличия), индивидуальный идентификационный номер физического лица)

**Производственная база**

**РК, ВКО, Глубоковский район, поселок Белоусовка, улица Центральная, дом 33/2**

(местонахождение)

**Особые условия действия лицензии**

(в соответствии со статьей 36 Закона Республики Казахстан «О разрешениях и уведомлениях»)

**Лицензиар**




**Республиканское государственное учреждение «Комитет экологического регулирования и контроля Министерства экологии, геологии и природных ресурсов Республики Казахстан». Министерство экологии, геологии и природных ресурсов Республики Казахстан.**

(полное наименование органа, выдавшего приложение к лицензии)

**Руководитель (уполномоченное лицо)**

**Кожиков Ерболат Сейльбаевич**

(фамилия, имя, отчество (в случае наличия))





**Номер приложения** 001




**Срок действия**

**Дата выдачи  
приложения** 18.02.2022

**Место выдачи** г.Нур-Султан

---

(наименование подвида лицензируемого вида деятельности в соответствии с Законом Республики Казахстан «О разрешениях и уведомлениях»)



**Товарищество с ограниченной ответственностью «АРЕС ЕА»  
Республика Казахстан, г. Усть-Каменогорск, ул. Самарское шоссе, 15  
БИН 210140038985**

---

ТОО «АРЕС-ЕА» гарантирует заключение договоров на вывоз и утилизацию отходов производства и потребления со специализированными сторонними организациями в течение месяца с момента образования отходов.

**Директор ТОО «АРЕС ЕА»**



**Н.Р. Данияров**

**"Қазақстан Республикасы  
Экология және табиғи ресурстар  
министрлігі Орман шаруашылығы  
және жануарлар дүниесі  
комитетінің Шығыс Қазақстан  
облыстық орман шаруашылығы  
және жануарлар дүниесі аумақтық  
инспекциясы" республикалық  
мемлекеттік мекемесі**



**Республиканское государственное  
учреждение "Восточно-  
Казахстанская областная  
территориальная инспекция  
лесного хозяйства и животного  
мира Комитета лесного хозяйства  
и животного мира Министерства  
экологии и природных ресурсов  
Республики Казахстан"**

Қазақстан Республикасы 010000, Өскемен  
қ., Қазақстан көшесі 87/1

Республика Казахстан 010000, г.Усть-  
Каменогорск, улица Казахстан 87/1

26.12.2025 №ЗТ-2025-04543320

Товарищество с ограниченной  
ответственностью "АРЕС ЕА"

На №ЗТ-2025-04543320 от 23 декабря 2025 года

Директору ТОО "АРЕС ЕА" Даниярову Н.Р. На №ЗТ-2025-04543320 от 23.12.2025 года Восточно-Казахстанской областной территориальной инспекцией лесного хозяйства и животного мира рассмотрена документация товарищества с ограниченной ответственностью "АРЕС ЕА" к Плану на разведку твердых полезных ископаемых на участке «Черневая 73 блока» в районе Алтай Восточно-Казахстанской области. Блоки: М-45-62-(10д-5г-1,2,3,4,5,7,8,9,10,13,14,15,17,18,19,20,21,22,23), М-45-62-(10е-5в-1,2,3,4,5,6,7,8,9,10), М-45-62-(10е-5г-1,2,6), М-45-74-(106-56 1,2,3,6,7,8,11,12,13,16,17,18,19,20,21,22,23,24), М-45-74-(10в-5а-11,12,13,14,15,16,17,18,19,20,25), М-45-74-(10в-56-6,7,8,11,12,13,16,17,18,21,22,23) На согласование представлены следующие документы: 1. План на разведку твердых полезных ископаемых на участке «Черневая 73 блока» в районе Алтай Восточно-Казахстанской области. Блоки: М-45-62-(10д-5г-1, 2, 3, 4, 5, 7, 8, 9, 10, 13, 14, 15, 17, 18, 19, 20, 21, 22, 23), М-45-62-(10е-5в-1, 2, 3, 4, 5, 6, 7, 8, 9, 10), М-45-62-(10е-5г-1, 2, 6), М-45-74-(106-56 1, 2, 3, 6, 7, 8, 11, 12, 13, 16, 17, 18, 19, 20, 21, 22, 23, 24), М-45-74-(10в-5а-11, 12, 13, 14, 15, 16, 17, 18, 19, 20, 25), М-45-74-(10в-56-6, 7, 8, 11, 12, 13, 16, 17, 18, 21, 22, 23) 2. «Отчет о возможных воздействиях» выполнен к План на разведку твердых полезных ископаемых на участке «Черневая 73 блока» в районе Алтай Восточно-Казахстанской области. Блоки: М-45-62-(10д-5г-1,2,3,4,5,7,8,9,10,13,14,15,17,18,19,20,21,22,23), М-45-62-(10е-5в-1,2,3,4,5,6,7,8,9,10), М-45-62-(10е-5г-1,2,6), М-45-74-(106-56 1, 2, 3, 6, 7, 8, 11, 12, 13, 16, 17, 18, 19, 20, 21, 22, 23, 24), М-45-74-(10в-5а-11, 12, 13, 14, 15, 16, 17, 18, 19, 20, 25), М-45-74-(10в-56-6, 7, 8, 11, 12, 13, 16, 17, 18, 21, 22, 23) 3. Письмо – согласование КГУ «Зыряновское лесное хозяйство» от 8.12.2025 года. 4. Акт о выборе земельного участка государственного лесного фонда от 08.12.2025г. 5. Вкопировка с планшета участка, предоставляемого для проведения геологоразведочных работ КГУ «Зыряновское лесное хозяйство» Столбоушинское лесничество. Участок расположен в 54 кв. (29,30), 84 (30,31), 52 (13,11,10,12,9), 33 (39,40,37,42,43,49,38,48,21,22,28,27,26,36,18,16). 35(12,24,14,15,16,25), 34

Қабылданған шешіммен келіспеген жағдайда, Сіз оған Қазақстан Республикасы Әкімшілік рәсімдік-процестік кодекстің 91-бабына сәйкес шағымдануға құқылысыз.

В случае несогласия с принятым решением, Вы вправе обжаловать его в соответствии со статьей 91 Административного процедурно-процессуального кодекса Республики Казахстан.



(24,13,27,19,28,3,4,5,7,20,25,26,29,30), 53 (15,16,17,14,12,10,28,26,19,11,8,25,24,27), 56(1), 36 (5,8,14,15,17,18), 52(32), 89(9,12,15,18,16,19,21,20,22), 90(2,4,5,17), 112 (27, 19,24,21,29), 113 (13,14,15,28,29,30), 111(65,68,71,29),137(1,2,4,10,5,6), 114(7,6),133(34,35) Столбоушинского лесничества КГУ «Зырянское лесное хозяйство», площадью 1100,247 га. Проведение работ на территории государственного лесного фонда не связанных с ведением лесного хозяйства регламентированы статьей 54 Лесного кодекса РК и Правилами проведения в государственном лесном фонде работ, не связанных с ведением лесного хозяйства и лесопользованием № 85 от 31 марта 2020 года (далее - Правила). В соответствии с пунктом 4 Правил вышеуказанный План необходимо согласовать с Управлением природных ресурсов и регулирования природопользования ВКО. Согласно информации Восточно-Казахстанского областного общественного объединения охотников и рыболовов, проектируемый участок находится на территории резервного фонда района Алтай Восточно-Казахстанской области. Видовой состав диких животных представлен: лисица, заяц, волк, соболь, норка, хорь, солонгой, выдра, обыкновенная белка, глухарь, рябчик, тетерев, белая куропатка, лось, марал, медведь, сибирская косуля. Имеются пути миграции копытных животных. Редкие и исчезающие виды животных, занесенные в Красную книгу Казахстана, отсутствуют Согласно пункта 1 статьи 12 Закона деятельность, которая влияет или может повлиять на состояние животного мира, среду обитания, условия размножения и пути миграции животных, должна осуществляться с соблюдением требований, в том числе экологических, обеспечивающих сохранность и воспроизводство животного мира, среды его обитания и компенсацию наносимого и нанесенного вреда, в том числе и неизбежного. Для сохранения и воспроизводства животного мира при проведении работ Планом предусмотрены средства в объеме 396,0 тыс. тенге. Согласно требований п.10 Акта о выборе земельного участка лесного фонда от 8 декабря 2025 г. места проведения работ и подъездные пути необходимо размещать на непокрытых лесом площадях и согласовывать места проведения работ и подъездные пути на местности с лесовладельцем (КГУ «Зырянское лесное хозяйство»), производить буровые работы на непокрытых лесом землях; после окончания работ произвести рекультивацию земель, работы проводить методами с минимальным повреждением, уничтожением и негативным воздействием на растительность, строго соблюдать Правила пожарной безопасности в лесах. Рубка леса и раскорчевка не допускаются. Отмечаем, что согласно п. 1 статьи 12 Закона РК «О растительном мире» от 2 января 2023 года № 183-VII ЗРК, охране подлежат растительный мир и места произрастания растений. Согласно п. 2 статьи 7 Закона РК «О растительном мире» физические и юридические лица обязаны: 1) не допускать уничтожения и повреждения, незаконного сбора дикорастущих растений, их частей и дериватов; 2) соблюдать требования правил пользования растительным миром и не допускать негативного воздействия на места произрастания растений; 3) не нарушать целостности природных растительных сообществ, способствовать сохранению их биологического разнообразия; 4) не допускать в процессе пользования растительным миром ухудшения состояния иных природных объектов; 5) соблюдать требования пожарной безопасности на участках, занятых растительным миром; 6) не нарушать права иных лиц при осуществлении пользования растительным миром. Инспекция рассмотрев представленные документы согласовывает представленные материалы к Плану на разведку твердых полезных ископаемых на участке «Черневая 73 блока» в районе Алтай Восточно-Казахстанской области. Блоки: М-45-62-(10д-5г-1, 2, 3, 4, 5, 7, 8, 9, 10, 13, 14, 15, 17, 18, 19, 20, 21, 22, 23), М-45-62-(10е-5в-1,2,3,4,5,6,7,8,9,10), М-45-62-(10е-5г-1,2,6), М-45-74-(10б-5б 1, 2, 3, 6, 7, 8, 11, 12, 13, 16, 17, 18, 19, 20, 21, 22, 23, 24), М-45-74-(10в-5а-11, 12, 13, 14, 15, 16,17,18,19,20,25), М-45-74-(10в-5б-6,7,8,11,12,13,16,17,18,21,22,23). В соответствии со статьей 11 Закона Республики Казахстан от 11 июля 1997 года № 151 «О языках в Республике Казахстан», ответ предоставлен на языке обращения. В соответствии со статьей 91 Административного процедурно-процессуального Кодекса Республики Казахстан, Вы имеете право обжалования данного ответа в вышестоящий орган или в суд. Заместитель руководителя Умутов Е. Исп. Краскова Г.Н. тел. 8 (7232) 61-80 -66


---

Қабылданған шешіммен келіспеген жағдайда, Сіз оған Қазақстан Республикасы Әкімшілік рәсімдік-процестік кодекстің 91-бабына сәйкес шағымдануға құқылысыз.

В случае несогласия с принятым решением, Вы вправе обжаловать его в соответствии со статьей 91 Административного процедурно-процессуального кодекса Республики Казахстан.

Заместитель руководителя

УМУТОВ ЕРДОС ЕРМЕКОВИЧ



Исполнитель

**КРАСКОВА ГУЛЬНАРА НИКОЛАЕВНА**

тел.: 7777651269

---

Қабылданған шешіммен келіспеген жағдайда, Сіз оған Қазақстан Республикасы Өкімшілік рәсімдік-процестік кодекстің 91-бабына сәйкес шағымдануға құқылысыз.

В случае несогласия с принятым решением, Вы вправе обжаловать его в соответствии со статьей 91 Административного процедурно-процессуального кодекса Республики Казахстан.

**"Шығыс Қазақстан облысы табиғи  
ресурстар және табиғат  
пайдалануды реттеу басқармасы"  
мемлекеттік мекемесі**

Қазақстан Республикасы 010000, Өскемен  
қ., Карла Либкнехта 19, 412



**Государственное учреждение  
"Управление природных ресурсов  
и регулирования  
природопользования Восточно-  
Казахстанской области "**

Республика Казахстан 010000, г.Усть-  
Каменогорск, Карла Либкнехта 19, 412

06.01.2026 №ЗТ-2025-04544731

Товарищество с ограниченной  
ответственностью "АРЕС ЕА"

На №ЗТ-2025-04544731 от 23 декабря 2025 года

На Ваше обращение от 23 декабря 2025 года № ЗТ-2025-04544731 по вопросу согласования проведения разведки твердых полезных ископаемых в рамках лицензионной территории (№1939-ЕЛ от 6 января 2023 года) на территории государственного лесного фонда (далее - ГЛФ) КГУ «Зыряновское лесное хозяйство» в Восточно-Казахстанской общей площадью 1100,247 га области сообщаем. Управление согласовывает проведение проведения разведки твердых полезных ископаемых на землях государственного лесного фонда согласно пп. 4 п.4 гл. 2 «Об утверждении Правил проведения в государственном лесном фонде работ, не связанных с ведением лесного хозяйства и лесопользованием» утвержденного приказом Министра экологии, геологии и природных ресурсов Республики Казахстан от 31 марта 2020 года № 85. Проведение в государственном лесном фонде работ, не связанных с ведением лесного хозяйства и лесопользованием, если для этого не требуется перевод земель государственного лесного фонда в другие категории земель и (или) их изъятие, осуществляются на основании решения местного исполнительного органа области по согласованию с уполномоченным органом при положительном заключении государственной экологической экспертизы. После представления указанных документов, в случае положительного решения будет подготовлено постановление акимата Восточно-Казахстанской области о предоставлении права на проведение работ на землях государственного лесного фонда (статья 54 Лесного Кодекса). В случае несогласия с данным решением Вы вправе обжаловать его в порядке, установленном Административным процедурно-процессуальным кодексом Республики Казахстан.



Қабылданған шешіммен келіспеген жағдайда, Сіз оған Қазақстан Республикасы Әкімшілік рәсімдік-процестік кодекстің 91-бабына сәйкес шағымдануға құқылысыз.

В случае несогласия с принятым решением, Вы вправе обжаловать его в соответствии со статьей 91 Административного процедурно-процессуального кодекса Республики Казахстан.



Руководитель управления

**ЕСЕНТАЕВ АРМАН НАГАШИБАЕВИЧ**



Исполнитель

**ЕРНАЗАР ДАМИР**

тел.: 7055339867

Осы құжат «Электрондық құжат және электрондық цифрлық қолтаңба туралы» Қазақстан Республикасының 2003 жылғы 7 қаңтардағы N 370-II Заңы 7 бабының 1 тармағына сәйкес қағаз тасығыштағы құжатпен бірдей.

Данный документ согласно пункту 1 статьи 7 ЗРК от 7 января 2003 года N370-II «Об электронном документе и электронной цифровой подписи» равнозначен документу на бумажном носителе.

---

Қабылданған шешіммен келіспеген жағдайда, Сіз оған Қазақстан Республикасы Өкімшілік рәсімдік-процестік кодекстің 91-бабына сәйкес шағымдануға құқылысыз.

В случае несогласия с принятым решением, Вы вправе обжаловать его в соответствии со статьей 91 Административного процедурно-процессуального кодекса Республики Казахстан.