


	<p>отправляемого груза.</p> <p>16. Необходимо получить Разрешение на специальное водопользование до начала работ</p> <p>17. В соответствии с п. 3 Правил проведения в государственном лесном фонде работ, не связанных с ведением лесного хозяйства и лесопользованием, утвержденных приказом Министра экологии, геологии и природных ресурсов РК от 31 марта 2020 года № 85 (далее - Правила), проведение в государственном лесном фонде строительных работ, добыча общераспространенных полезных ископаемых, прокладка коммуникаций, добыча урана методом подземного скважинного выщелачивания и выполнение иных работ, не связанных с ведением лесного хозяйства и лесопользованием, если для этого не требуются перевод земель государственного лесного фонда в другие категории земель и (или) их изъятие, осуществляются на основании решения местного исполнительного органа области по согласованию с уполномоченным органом территориальная инспекция лесного хозяйства и животного мира при положительном заключении государственной экологической экспертизы. Включить информацию о выполнении требований правил ведения работ на территории государственного лесного фонда.</p> <p>18. Исключить вырубку деревьев.</p> <p>19. Предусмотреть меры по пожарной безопасности при проведении работ на территории гослесфонда</p> <p>20. В ОВОС включить информации об общей изъятной массе планируемых проб, предусмотреть требования ст.194 Кодекса о недрах и недропользований в случае превышения объема извлекаемой горной массы более 1000м3 (получить разрешение от уполномоченного органа в области твердых полезных ископаемых).</p> <p>21. Включить описание устройства сооружения для промывки проб с учетом гидронизации, исключить сброс в водные объекты, подземные и поверхностные воды.</p> <p>22. Предусмотреть выполнение требований ст.194 Кодекса о недрах и недропользований в случае превышения объема извлекаемой горной массы более 1000 м3 (получить разрешение от уполномоченного органа в области твердых полезных ископаемых).</p>
--	---

И.о. руководителя департамента

Сулейменов Асет Бауыржанович





«ҚАЗАҚСТАН РЕСПУБЛИКАСЫ ЭКОЛОГИЯ,  
ГЕОЛОГИЯ ЖӘНЕ ТАБИҒИ РЕСУРСТАР  
МИНИСТРЛІГІ  
СУ РЕСУРСТАРЫ КОМИТЕТІНІҢ  
СУ РЕСУРСТАРЫН ПАЙДАЛАНУДЫ  
РЕТТЕУ ЖӘНЕ ҚОРҒАУ ЖӨНІНДЕГІ ЕРТІС  
БАСЕЙІНДІК ИНСПЕКЦИЯСЫ  
РЕСПУБЛИКАЛЫҚ МЕМЛЕКЕТТІК МЕКЕМЕСІ



РЕСПУБЛИКАНСКОЕ ГОСУДАРСТВЕННОЕ  
УЧРЕЖДЕНИЕ «ЕРТИССКАЯ БАСЕЙНОВАЯ  
ИНСПЕКЦИЯ ПО РЕГУЛИРОВАНИЮ  
ИСПОЛЬЗОВАНИЯ И ОХРАНЕ ВОДНЫХ  
РЕСУРСОВ  
КОМИТЕТА ПО ВОДНЫМ РЕСУРСАМ  
МИНИСТЕРСТВА ЭКОЛОГИИ, ГЕОЛОГИИ И  
ПРИРОДНЫХ РЕСУРСОВ  
РЕСПУБЛИКИ КАЗАХСТАН»

Инспекция бастылығы:  
071410, Семей қаласы, Утегбаев к-сі, 4. Тел./факс: 8(7222) 325330, 307168 E-mail: irbvu@mail.ru.  
Жергілікті бөлім:  
070013, Өскемен қаласы, Л. Толстой к-сі, 26. Тел./факс: 8 (7232) 576-271

Руководство инспекции:  
071410, г. Семей, ул. Утегбаева, 4. Тел./факс: 8(7222) 325330,  
307168, e-mail: irbvu@mail.ru  
Территориальный отдел:  
070013, г. Усть-Каменогорск, ул. Л. Толстого, 26. Тел./факс: 8  
(7232) 576-271

«25» января 2023г. №ЗТ-2023-00021944

Директору  
ОО «АРЕС ЕА»  
Сейілханову А.Б

На Ваш запрос от 09.01.2023г.

№ЗТ-2023-00021944

РГУ Ертисской БИ рассмотрено

На Ваш запрос о наличии водных объектов на территории для проведения геологоразведочных работ согласно прилагаемых координат РГУ Ертисская БИ сообщает следующее.

По территории рассматриваемого участка протекают р.Безымянка и ее притоки, руч.Подъездной и её притоки. Для предотвращения загрязнения, засорения и истощения поверхностных вод по берегам водных объектов устанавливаются водоохранные зоны и полосы с особыми условиями пользования, границы которых на данном участке местными исполнительными органами не устанавливались.

Данные режимы нормативно отражены в п.1 и п.2 ст. 125 Водного кодекса РК.

**В пределах водоохранных полос запрещаются:**

- хозяйственная и иная деятельность, ухудшающая качественное и гидрологическое состояние (загрязнение, засорение, истощение) водных объектов;
- строительство и эксплуатация зданий и сооружений, за исключением водохозяйственных и водозаборных сооружений и их коммуникаций, мостов, мостовых сооружений, причалов, портов, пирсов и иных объектов транспортной инфраструктуры, связанных с деятельностью водного транспорта, промыслового рыболовства, рыбохозяйственных технологических водоемов, объектов по использованию возобновляемых источников энергии (гидродинамической энергии воды), а также рекреационных зон на водном объекте, без строительства зданий и сооружений досугового и (или) оздоровительного назначения;
- предоставление земельных участков под садоводство и дачное строительство;
- эксплуатация существующих объектов, не обеспеченных сооружениями и устройствами, предотвращающими загрязнение водных объектов и их водоохранных зон и полос;
- проведение работ, нарушающих почвенный и травяной покров (в том числе распашка земель, выпас скота, добыча полезных ископаемых), за исключением обработки земель для залужения отдельных участков, посева и посадки леса;
- устройство палаточных городков, постоянных стоянок для транспортных средств, летних лагерей для скота;
- применение всех видов пестицидов и удобрений.

**В пределах водоохранных зон запрещаются:**

- ввод в эксплуатацию новых и реконструированных объектов, не обеспеченных сооружениями и устройствами, предотвращающими загрязнение и засорение водных объектов и их водоохранных зон и полос;
- проведение реконструкции зданий, сооружений, коммуникаций и других объектов, а также производство строительных, дноуглубительных и взрывных работ, добыча полезных ископаемых, прокладка кабелей, трубопроводов и других коммуникаций, буровых, земельных и иных работ без проектов, согласованных в установленном порядке местными исполнительными органами, уполномоченным органом, уполномоченным государственным органом в области охраны окружающей среды, центральным уполномоченным органом по управлению земельными ресурсами, уполномоченными органами в области энергоснабжения и санитарно-эпидемиологического благополучия населения и другими заинтересованными органами;
- размещение и строительство складов для хранения удобрений, пестицидов, ядохимикатов и нефтепродуктов, пунктов технического обслуживания, мойки транспортных средств и сельскохозяйственной техники, механических мастерских, устройство свалок бытовых и промышленных отходов, площадок для заправки аппаратуры пестицидами и ядохимикатами, взлетно-посадочных полос для проведения авиационно-химических работ, а также размещение других объектов, отрицательно влияющих на качество воды;
- размещение животноводческих ферм и комплексов, накопителей сточных вод, полей орошения сточными водами, кладбищ, скотомогильников (биотермических ям), а также других объектов, обуславливающих опасность микробного загрязнения поверхностных и подземных вод;
- выпас скота с превышением нормы нагрузки, купание и санитарная обработка скота и другие виды хозяйственной деятельности, ухудшающие режим водоемов;
- применение способа авиаобработки ядохимикатами и авиаподкормки минеральными удобрениями сельскохозяйственных культур и лесонасаждений на расстоянии менее двух тысяч метров от уреза воды в водном источнике;
- применение пестицидов, на которые не установлены предельно допустимые концентрации, внесение удобрений по снежному покрову, а также использование в качестве удобрений необезвреженных навозосодержащих сточных вод и стойких хлорорганических ядохимикатов.

**И.о руководителя Инспекции**

**Мадиев Е.С**

*Исп. С. Муканова  
т.. 576-271*

ҚАЗАҚСТАН РЕСПУБЛИКАСЫ  
ЭКОЛОГИЯ ЖӘНЕ ТАБИҒИ  
РЕСУРСТАР МИНИСТРЛІГІ

ОРМАН ШАРУАШЫЛЫҒЫ ЖӘНЕ  
ЖАНУАРЛАР ДҮНИЕСІ  
КОМИТЕТІ



МИНИСТЕРСТВО ЭКОЛОГИИ  
И ПРИРОДНЫХ РЕСУРСОВ  
РЕСПУБЛИКИ КАЗАХСТАН

КОМИТЕТ ЛЕСНОГО  
ХОЗЯЙСТВА И ЖИВОТНОГО  
МИРА

010000, Астана қ., Мәңгілік Ел даңғылы, 8  
«Министрліктер үйі», 16 В-кіреберіс  
тел.: +7 7172 74 02-43, 74 06 83

010000, г. Астана, проспект.Мәңгілік Ел, 8  
«Дом министерств», 16 В подъезд  
тел.: +7 7172 74-02-43, 74 06 83

№ №ЗТ-2023-00021948  
27.01.2023

**Директору  
ТОО «АРЕС ЕА»  
Сейілханов А.Б.**  
*город Усть-Каменогорск,  
улица М. Горького 48*

*На исх. № 4-АЕ0108  
от 08.01.2023 года*

Комитет лесного хозяйства и животного мира Министерства экологии и природных ресурсов Республики Казахстан (далее - Комитет), касательно планирования по разведке твердых полезных ископаемых в Алтайском районе Восточно-Казахстанской области и представление информации о наличии особо охраняемых природных территорий, государственного лесного фонда, территорий охотничьих хозяйств, ареалов распространения видов растений, занесенных в Красную книгу Казахстана, а также путей миграции и наличие животных по координатным точкам, сообщает следующее.

По информации РГУ «Восточно-Казахстанская областная территориальная инспекция лесного хозяйства и животного мира (далее - Инспекция), указанные географические координатные точки проектируемого участка расположены на землях государственного лесного фонда – в кварталах 26-28, 30, 32 Столбоушинского лесничества КГУ «Зыряновское лесное хозяйство»..

В соответствии с п. 3 Правил проведения в государственном лесном фонде работ, не связанных с ведением лесного хозяйства и лесопользованием, утвержденных приказом Министра экологии, геологии и природных ресурсов РК от 31 марта 2020 года № 85 (далее - Правила), проведение в государственном лесном фонде строительных работ, добыча общераспространенных полезных ископаемых, прокладка коммуникаций,



добыча урана методом подземного скважинного выщелачивания и выполнение иных работ, не связанных с ведением лесного хозяйства и лесопользованием, если для этого не требуются перевод земель государственного лесного фонда в другие категории земель и (или) их изъятие, осуществляются на основании решения местного исполнительного органа области по согласованию с уполномоченным органом при положительном заключении государственной экологической экспертизы.

Согласно п. 4 Правил, заявитель для согласования проведения в государственном лесном фонде работ, не связанных с ведением лесного хозяйства и лесопользованием в адрес уполномоченного органа направляет копии следующих документов:

- 1) письменное согласование лесного учреждения;
- 2) акт о выборе земельного участка государственного лесного фонда;
- 3) выкопировки из лесной карты (планшета) масштаба 1:10000 из лесоустроительного проекта, где указываются границы испрашиваемого земельного участка;
- 4) письменное согласование государственного органа, в ведении которого находится лесное учреждение;
- 5) письменное согласование территориального подразделения ведомства уполномоченного органа;
- 6) экологическая экспертиза проектов строительства для объектов II, III и IV категорий в соответствии с Правилами оформления экспертных заключений по градостроительным и строительным проектам (технико-экономическим обоснованиям и проектно-сметной документации) утвержденным приказом Министра национальной экономики РК от 2 апреля 2015 года № 305.

Согласно информации РКГП «ПО ОХОТЗООПРОМ» (№ 13-12/59 от 17.01.2023г.) на проектируемом участке редкие и исчезающие виды животных, занесенных в Красную книгу Казахстана отсутствуют. Обитающие дикие животные, представлены следующими видами : лисица, заяц, волк, соболь, норка, хорь, солонгой, выдра, обыкновенная белка, глухарь, рябчик, тетерев, белая куропатка, лось, марал, медведь, сибирская косуля. Имеются пути миграции копытных животных.

Согласно пункта 1 статьи 12 Закона деятельность, которая влияет или может повлиять на состояние животного мира, среду обитания, условия размножения и пути миграции животных, должна осуществляться с соблюдением требований, в том числе экологических, обеспечивающих сохранность и воспроизводство животного мира, среды его обитания и компенсацию наносимого и нанесенного вреда, в том числе и неизбежного.

Также, согласно подпункта 1 пункта 3 статьи 17 Закона субъекты, осуществляющие хозяйственную и иную деятельность, указанную в пунктах 1 и 2 настоящей статьи, обязаны: по согласованию с уполномоченным органом при разработке технико-экономического обоснования и проектно-сметной документации предусматривать средства для осуществления мероприятий по обеспечению соблюдения требований подпункта 5 пункта 2 статьи 12 Закона.

*Согласно пункту 1 статьи 91 Административного процедурно-процессуального кодекса Республики Казахстан от 29 июня 2020 года № 350 –VI, в случае несогласия с представленным ответом, Вы вправе обжаловать его в установленном порядке.*

*Приложение: на 3 листах.*

**Заместитель председателя**

**Д. Тургамбаев**

Исп.: Б. Меирбеков

☎ 8/7172/74-06-81

✉ b.meirbekov@ecogeo.gov.kz

Приложение 6  
Акт о выборе земельного участка лесного фонда



**Акт  
о выборе земельного участка лесного фонда**

Республика Казахстан Восточно-Казахстанская область район Алтай  
2025 года декабря месяца 09 дня.

Представитель лесного учреждения в лице Директора КГУ «Зыряновское  
лесное хозяйство» Тюякпаева Раимбека Маратовича  
(должность, фамилия, имя, отчество) действующего на основании  
положения устава (положения) с одной стороны, и представитель  
государственного органа, физического лица или юридического лица (далее –  
заявитель)

Геолог ТОО «Арес ЕА» Табиев Данияр Дамирович

(должность, фамилия, имя, отчество)

действующего на основании доверенности № 1 от 04.09.2025 года с другой  
стороны, составили настоящий акт о нижеследующем:

Согласно поступившей заявки от

Геолога ТОО «Арес ЕА» Табиева Данияра Дамировича

(фамилия, имя, отчество физического лица или наименование

государственного органа или юридического лица)

произведено обследование в натуре указанного участка.

При обследовании оказалось:

1. Участок расположен в 31 (7) кварталах Столбоушинского  
лесничества КГУ «Зыряновское лесное хозяйство»

(наименование государственного лесовладельца)

2. В обследованном участке числится площадь 2,5 га,

в том числе:

лесной, покрытой лесом – 0,0 га,

лесной, не покрытой лесом: - 2,5 га,

в том числе лесные культуры - га,

угодий \_\_\_\_ - га,

сенокосов \_\_\_\_ га,

не удобных (болот и прочих) \_\_\_\_ - \_\_\_\_ га,

пастбищ - 0,0 га,

дорог - 0,0 га,

прочие земли - 2,5 га.

3. Покрытая лесом площадь состоит из:

Урочище	Номер квартала	Выдел	Площадь участка	Состав	Класс возраста	Полнота	Запас древесины
1	2	3	4	5	6	7	8
Столбоушинское лесничество							
Итого:							

4. Категории лесного фонда: запретные полосы по берегам рек, водоемов

5. Лесохозяйственные особенности участка: труднодоступные, без хозмероприятий.

6. Участок пригоден (не пригоден) для заявочных целей, имеет нижеследующую почвенно-геологическую характеристику: почвы горно-тундровые, приметивные с интенсивным развитием эрозийных процессов.

7. Наличие и месторасположение земельных участков, ранее переведенных из земель лесного фонда для проведения в государственном лесном фонде работ, не связанных с ведением лесного хозяйства и лесопользованием:

не передавались  
(указать № квартала, лесничества, цели передачи и наименование организации, кому переданы участки)

8. Цели использования, планируемых к передаче земельных участков, обоснование о возможности или невозможности использования испрашиваемого участка и отсутствие других вариантов: участок пригоден для проведения геологоразведочных работ, возможно использование испрашиваемого участка при условии соблюдения действующего законодательства. Другие варианты отсутствуют.

9. Лесистость административного района 34%

10. Условия передачи испрашиваемой площади: -

а) срок передачи в соответствии с лицензией на разведку твердых полезных ископаемых №1964- EL от 21 февраля 2023 года, сроком до 21 февраля 2029 года

б) размер допускаемой расчистки и раскорчевки не предусмотрено вырубка древесно-кустарниковой растительности.

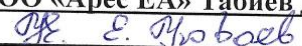
в) обязательство получателя участка: Места проведения работ и подъездные пути размещать на непокрытых лесом площадях и согласовать места проведения работ и подъездные пути на местности с КГУ «Зырянское лесное хозяйство»; производить буровые работы на непокрытых лесом землях; после окончания работ произвести рекультивацию земель; работы проводить методами с минимальным повреждением, уничтожением и негативным воздействием на

растительность; строго соблюдать Правила пожарной безопасности в лесах. Рубка леса и раскорчевка не допускаются.

11. При составлении акта сделаны следующие замечания и предложения: Возможно использование участка для запрашиваемых целей.

Подписи:

Представитель лесного учреждения: Врио лесничего Столбоушинского лесничества  Карменов К.М.  
(должность, подпись, фамилия, имя, отчество)

заявитель: Геолог ТОО «Арес ЕА» Табиев Данияр Дамирович   
(должность, подпись, фамилия, имя, отчество)

Руководитель лесного учреждения  
КГУ «Зыряновское л/х»  Тюякпаев Р.М.  
(подпись, фамилия, имя, отчество)



Зыкопировка с планшета  
частка, предоставляемого для проведения  
геологоразведочных работ

ГОО «Арес ЕА»

КТУ «Зырянское лесное хозяйство»

Столбоушнинское лесничество

Кв 31(7)

Площадь: 2,5 га

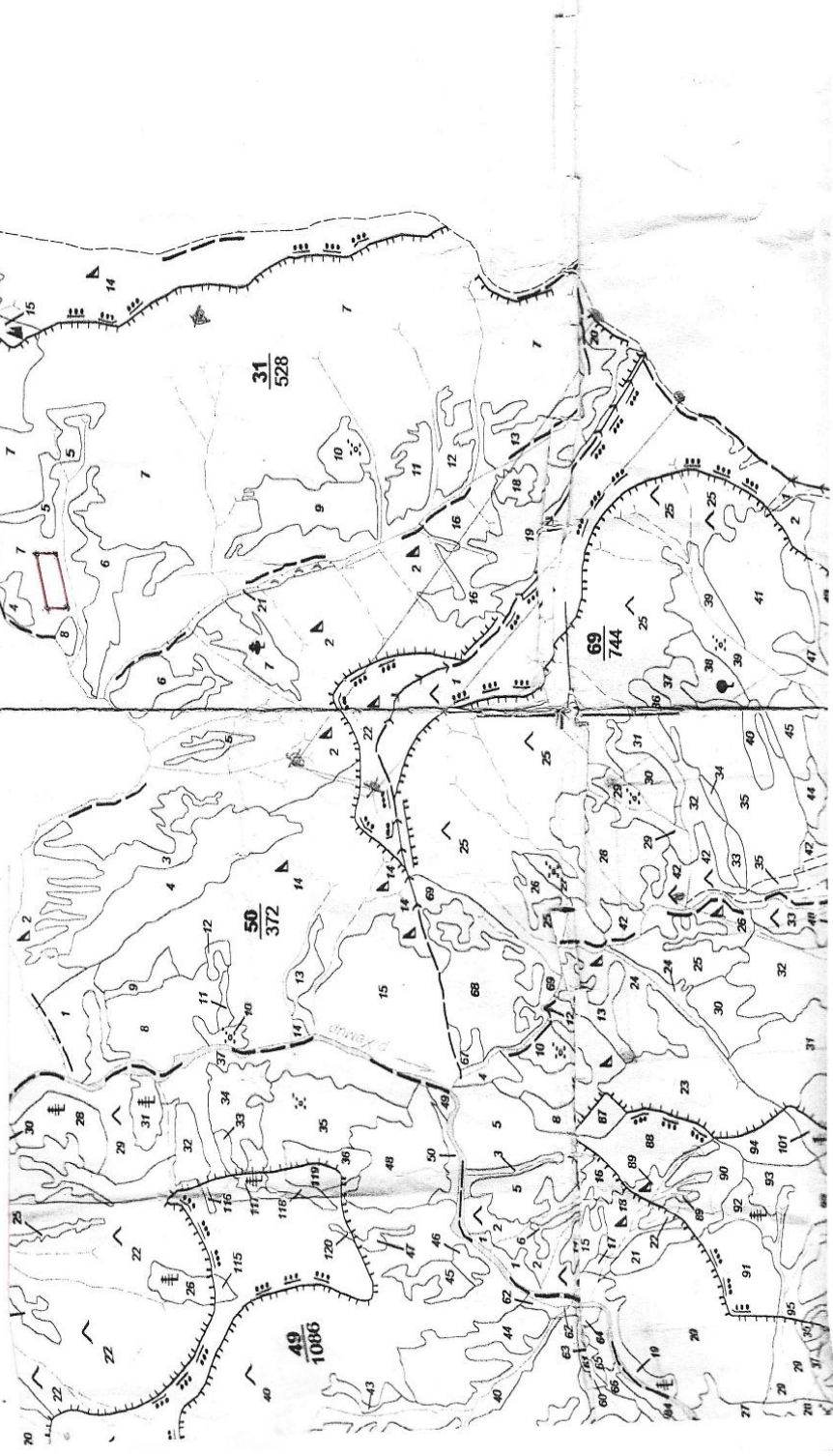
Масштаб 1: 25000

Врио. лесничего

Карменов К.М.

Геолог ТОО «Арес ЕА»

Табнев Д.Д.



**Шығыс Қазақстан облысы табиғи  
ресурстар және табиғат пайдалану  
басқармасы "Зырян орман  
шаруашылығы" коммуналдық  
мемлекеттік мекемесі**

Қазақстан Республикасы 010000, Алтай  
ауданы, Карла Либкнехта 19

**Коммунальное государственное  
учреждение "Зырянское лесное  
хозяйство" Управления природных  
ресурсов и регулирования  
природопользования Восточно-  
Казахстанской области**

Республика Казахстан 010000, район  
Алтай, Карла Либкнехта 19

09.12.2025 №ЗТ-2025-04222045

Товарищество с ограниченной  
ответственностью "АРЕС ЕА"

На №ЗТ-2025-04222045 от 28 ноября 2025 года

Приложение к Правилам проведения в государственном лесном фонде работ не связанных с ведением лесного хозяйства и лесопользованием Форма Акт о выборе земельного участка лесного фонда Республика Казахстан Восточно-Казахстанская область район Алтай 2025 года декабря месяца 09 дня. Представитель лесного учреждения в лице Директора КГУ «Зырянское лесное хозяйство» Тюякпаева Раимбека Маратовича (должность, фамилия, имя, отчество) действующего на основании положения устава (положения) с одной стороны, и представитель государственного органа, физического лица или юридического лица (далее – заявитель) Геолог ТОО «Арес ЕА» Табиев Данияр Дамирович (должность, фамилия, имя, отчество) действующего на основании доверенности № 1 от 04.09.2025 года с другой стороны, составили настоящий акт о нижеследующем: Согласно поступившей заявки от Геолога ТОО «Арес ЕА» Табиева Данияра Дамировича (фамилия, имя, отчество физического лица или наименование государственного органа или юридического лица) произведено обследование в натуре указанного участка. При обследовании оказалось: 1. Участок расположен в \_\_\_31 (7) кварталах Столбоушинского лесничества КГУ «Зырянское лесное хозяйство» (наименование государственного лесовладельца) 2. В обследованном участке числится площадь 2,5 га, в том числе: лесной, покрытой лесом – 0,0 га, лесной, не покрытой лесом:- 2,5 га, в том числе лесные культуры - га, угодий \_\_\_- га, сенокосов \_\_\_ га, не удобных (болот и прочих) \_\_\_- га, пастбищ \_- 0,0 га, дорог \_-0,0 га, прочие земли \_- 2,5 га. 3. Покрытая лесом площадь состоит из: Урочище  
Номер квартала Выдел Площадь участка Состав Класс возраста Полнота Запас древесины 1 2 3 4 5 6 7 8 Столбоушинское лесничество Итого: 4. Категории лесного фонда: запретные полосы по берегам рек, водоемов 5. Лесохозяйственные особенности участка: труднодоступные, без хозмероприятий. 6. Участок пригоден (не пригоден) для заявочных целей, имеет нижеследующую почвенно-геологическую характеристику: почвы горно-тундровые, примитивные с интенсивным развитием эрозийных процессов. 7. Наличие и месторасположение земельных участков, ранее переведенных из земель лесного фонда для проведения в государственном лесном фонде работ, не связанных с ведением лесного хозяйства и лесопользованием: не передавались (указать № квартала, лесничества, цели передачи и наименование организации, кому переданы участки) 8. Цели использования, планируемых к передаче земельных участков, обоснование о возможности или невозможности использования испрашиваемого участка и отсутствие других

Қабылданған шешіммен келіспеген жағдайда, Сіз оған Қазақстан Республикасы Әкімшілік рәсімдік-процестік кодекстің 91-бабына сәйкес шағымдануға құқылысыз.

В случае несогласия с принятым решением, Вы вправе обжаловать его в соответствии со статьей 91 Административного процедурно-процессуального кодекса Республики Казахстан.

вариантов: участок пригоден для проведения геологоразведочных работ, возможно использование испрашиваемого участка при условии соблюдения действующего законодательства. Другие варианты отсутствуют. 9. Лесистость административного района \_\_\_\_\_ 34% \_\_\_\_\_ 10. Условия передачи испрашиваемой площади: - \_\_\_\_\_ а) срок передачи \_\_\_\_\_ в соответствии с лицензией на разведку твердых полезных ископаемых №1964- EL от 21 февраля 2023 года, сроком до 21 февраля 2029 года б) размер допускаемой расчистки и раскорчевки \_\_\_\_\_ не предусмотрено вырубке древесно-кустарниковой растительности. \_\_\_\_\_ в) обязательство получателя участка: Места проведения работ и подъездные пути размещать на непокрытых лесом площадях и согласовать места проведения работ и подъездные пути на местности с КГУ «Зыряновское лесное хозяйство»; производить буровые работы на непокрытых лесом землях; после окончания работ произвести рекультивацию земель; работы проводить методами с минимальным повреждением, уничтожением и негативным воздействием на растительность; строго соблюдать Правила пожарной безопасности в лесах. Рубка леса и раскорчевка не допускаются. 11. При составлении акта сделаны следующие замечания и предложения: Возможно использование участка для запрашиваемых целей. Подписи: Представитель лесного учреждения: Врио. лесничего Столбоушинского лесничества \_\_\_\_\_ Карменов К.М. (должность, подпись, фамилия, имя, отчество) заявитель: Геолог ТОО «Арес ЕА» Табиев Данияр Дамирович \_\_\_\_\_ (должность, подпись, фамилия, имя, отчество) Руководитель лесного учреждения КГУ «Зыряновское л/х» \_\_\_\_\_ Тюякпаев Р.М. (подпись, фамилия, имя, отчество) ТОО «Арес ЕА» Даниярову Н.Р. Ответ на обращение № ЗТ-2025-04222045 от 28.11.2025г. Испрашиваемый участок расположен на территории КГУ «Зыряновское лесное хозяйство», Столбоушинского лесничества в квартале 31 выдел 7 на общей площади 2,5 га. Рассмотрев представленную документацию, КГУ «Зыряновское лесное хозяйство», согласовывает проведение геологоразведочных работ в соответствии со статьей 54 Лесного Кодекса Республики Казахстан от 8 июля 2003 года № 477 и действующими нормативно правовыми актами. В соответствии со статьей 11 Закона Республики Казахстан от 11 июля 1997 года № 151 «О языках в Республике Казахстан», ответ предоставлен на языке обращения. В соответствии со статьей 91 административно-процедурно-процессуального Кодекса Республики Казахстан, Вы имеете право обжалования данного ответа в вышестоящий орган или в суд. Директор КГУ «Зыряновское лесное хозяйство» Тюякпаев Р.М. Исп. Белоглазова Т.А. Т. 8 (72335) 5-51-37 zeranles@mai.ru

---


Қабылданған шешіммен келіспеген жағдайда, Сіз оған Қазақстан Республикасы Әкімшілік рәсімдік-процестік кодекстің 91-бабына сәйкес шағымдануға құқылысыз.

В случае несогласия с принятым решением, Вы вправе обжаловать его в соответствии со статьей 91 Административного процедурно-процессуального кодекса Республики Казахстан.



директор

ТЮЯКПАЕВ РАИМБЕК МАРАТОВИЧ



Исполнитель

**КАРМЕНОВ КАСЫМ МИХАЙЛОВИЧ**

тел.: 7054454776

Осы құжат «Электрондық құжат және электрондық цифрлық қолтаңба туралы» Қазақстан Республикасының 2003 жылғы 7 қаңтардағы N 370-II Заңы 7 бабының 1 тармағына сәйкес қағаз тасығыштағы құжатпен бірдей.

Данный документ согласно пункту 1 статьи 7 ЗРК от 7 января 2003 года N370-II «Об электронном документе и электронной цифровой подписи» равнозначен документу на бумажном носителе.

---

Қабылданған шешіммен келіспеген жағдайда, Сіз оған Қазақстан Республикасы Өкімшілік рәсімдік-процестік кодекстің 91-бабына сәйкес шағымдануға құқылысыз.

В случае несогласия с принятым решением, Вы вправе обжаловать его в соответствии со статьей 91 Административного процедурно-процессуального кодекса Республики Казахстан.

## **Лицензия** **на разведку твердых полезных ископаемых**

**№1964-EL от «21» февраля 2023 года**

1. Выдана Товариществу с ограниченной ответственностью «АРЕС ЕА» расположенной по адресу Республика Казахстан, Восточно-Казахстанская область, город Усть-Каменогорск, улица М. Горького, здание 48 (далее – Недропользователь) и предоставляет право на пользование участком недр в целях проведения операций по разведке твердых полезных ископаемых в соответствии с Кодексом Республики Казахстан «О недрах и недропользовании».

Размер доли в праве недропользования: **100 % (сто процентов).**

2. Условия лицензии:

1) срок лицензии: **6 (шесть) лет со дня ее выдачи.**

2) границы территории участка недр: **11 (одиннадцать) блоков:**

**М-45-62-(10д-56-11,12,13,16,17,18,19,21,22,23,24)**

3) условия недропользования предусмотренные статьей 191 Кодекса.

3. Обязательства Недропользователя:

1) уплата подписного бонуса в размере **345 000 (триста сорок пять тысяч) тенге до «6» марта 2023 года;**

2) уплата в течение срока лицензии платежей за пользование земельными участками (арендных платежей) в размере и порядке в соответствии со статьей 563 Кодекса Республики Казахстан «О налогах и других обязательных платежах в бюджет (Налоговый кодекс)»;

3) ежегодное осуществление минимальных расходов на операции по разведке твердых полезных ископаемых:

в течение каждого года с первого по третий год срока разведки включительно **2 420 МРП;**



в течение каждого года с четвертого по шестой год срока разведки включительно **3 680 МРП;**

4) Обязательства Недропользователя в соответствии со статьей 278 Кодекса:

а) **обязательство по ликвидации последствий недропользования в пределах запрашиваемых блоков при прекращении права недропользования.**

4. Основания отзыва лицензии:

1) нарушение требований по переходу права недропользования и объектов, связанных с правом недропользования, повлекшее угрозу национальной безопасности;

2) нарушение условий и обязательств, предусмотренных настоящей лицензией;

3) неисполнение обязательств, указанных в подпункте 4) пункта 3 настоящей Лицензии.

5. Государственный орган, выдавший лицензию **Министерство индустрии и инфраструктурного развития Республики Казахстан.**

Место печати



подпись

**Вице-министр  
индустрии и  
инфраструктурного  
развития  
Республики Казахстан  
И. Шархан**

Место выдачи: город Астана, Республика Казахстан.

**Пайдалы қатты қазбаларды барлауға арналған  
Лицензия**

**2023 жылғы «21» ақпандағы №1964-ЕЛ**

1. Қазақстан Республикасы, Шығыс Қазақстан облысы, Өскемен қаласы, көшесі М. Горький, ғимарат 48 бойынша орналасқан «АРЕС ЕА» Жауапкершілігі шектеулі серіктестігіне берілді (бұдан әрі – Жер қойнауын пайдаланушы) және «Жер қойнауы және жер қойнауын пайдалану туралы» Қазақстан Республикасының Кодексіне сәйкес пайдалы қатты қазбаларды барлау жөніндегі операцияларды жүргізу мақсатында жер қойнау учаскесін пайдалану құқығын береді.

Жер қойнауын пайдалану құқығындағы үлес мөлшері: **100% (жүз пайыз).**

2. Лицензия шарты:

1) лицензия мерзімі: **оны берген күннен бастап 6 (алты) жыл.**

2) жер қойнауы учаскесінің аумағы: **11 (он бір) блок:**

**М-45-62-(10д-56-11,12,13,16,17,18,19,21,22,23,24)**

3) Кодекстің 191-бабында көзделген жер қойнауын пайдаланудың шарттары.

3. Жер қойнауын пайдаланушының міндеттемелері:

1) **2023 жылғы «6» наурызға дейін қол қою бонусын 345 000 (үш жүз қырық бес мың) теңге мөлшерінде төлеу;**

2) «Салық және бюджетке төленетін басқа да міндетті төлемдер туралы (Салық Кодексі)» Қазақстан Республикасы Кодексінің 563-бабына сәйкес мөлшерде және тәртіппен жер учаскелерін пайдалану үшін лицензияның мерзімі ішінде (жалдау төлемдерін) ақы төлеу;

3) пайдалы қатты қазбаларды барлау жөніндегі операцияларға арналған жыл сайынғы ең төмен шығыстарды жүзеге асыру:

барлау мерзімнің бірінші жылынан бастап үшінші жылына дейін әрбір жыл ішінде **2 420 АЕК** қоса алғанда;

барлау мерзімнің төртінші жылынан бастап алтыншы жылына дейін әрбір жыл ішінде **3 680 АЕК** қоса алғанда.

4) Кодекстің 278-бабына сәйкес Жер қойнауын пайдаланушының міндеттемелері:

**а) жер қойнауын пайдалану құқығы тоқтатылған кезде сұралынатын блоктар шегінде жер қойнауын пайдалану салдарын жоюға міндеттемесі.**

4. Лицензияны қайтарып алу негіздері:

1) ұлттық қауіпсіздікке қатер төндіруге алып келген, жер қойнауын пайдалану құқығына өту бойынша және жер қойнауын пайдалану құқығына байланысты талаптарын бұзу;

2) осы лицензияда көзделген шарттар мен талаптарын бұзу;

3) лицензияны қайтарып алудың қосымша негіздері: **осы Лицензияның 3-тармақтың 4) тармақшасында көзделген міндеттемелерін орындамау.**

5. Лицензияны берген мемлекеттік орган **Қазақстан Республикасының Индустрия және инфрақұрылымдық даму министрлігі**

Мөр орны  
Берілген орны



Қолы

Қазақстан Республикасы  
Индустрия және  
инфрақұрылымдық даму  
вице-министрі  
**И. Шархан**



## ЛИЦЕНЗИЯ

**18.02.2022 года**

**02420P**

**Выдана**

**Товарищество с ограниченной ответственностью "Центр проектирования и экспертизы"**

070000, Республика Казахстан, Восточно-Казахстанская область, Усть-Каменогорск Г.А., г. Усть-Каменогорск, улица Протожанова, дом № 83  
БИН: 160140018493

(полное наименование, местонахождение, бизнес-идентификационный номер юридического лица (в том числе иностранного юридического лица), бизнес-идентификационный номер филиала или представительства иностранного юридического лица – в случае отсутствия бизнес-идентификационного номера у юридического лица/полностью фамилия, имя, отчество (в случае наличия), индивидуальный идентификационный номер физического лица)

**на занятие**

**Выполнение работ и оказание услуг в области охраны окружающей среды**

(наименование лицензируемого вида деятельности в соответствии с Законом Республики Казахстан «О разрешениях и уведомлениях»)

**Особые условия**

(в соответствии со статьей 36 Закона Республики Казахстан «О разрешениях и уведомлениях»)

**Примечание**

**Неотчуждаемая, класс 1**

(отчуждаемость, класс разрешения)

**Лицензиар**

**Республиканское государственное учреждение «Комитет экологического регулирования и контроля Министерства экологии, геологии и природных ресурсов Республики Казахстан». Министерство экологии, геологии и природных ресурсов Республики Казахстан.**

(полное наименование лицензиара)

**Руководитель  
(уполномоченное лицо)**

**Кожиков Ерболат Сейльбаевич**






(фамилия, имя, отчество (в случае наличия))

**Дата первичной выдачи**

**Срок действия  
лицензии**

**Место выдачи**

**г. Нур-Султан**







## ПРИЛОЖЕНИЕ К ЛИЦЕНЗИИ

Номер лицензии 02420P

Дата выдачи лицензии 18.02.2022 год

### Подвид(ы) лицензируемого вида деятельности

- Природоохранное проектирование, нормирование для 1 категории хозяйственной и иной деятельности

(наименование подвида лицензируемого вида деятельности в соответствии с Законом Республики Казахстан «О разрешениях и уведомлениях»)

### Лицензиат

Товарищество с ограниченной ответственностью "Центр проектирования и экспертизы"

070000, Республика Казахстан, Восточно-Казахстанская область, Усть-Каменогорск Г.А., г.Усть-Каменогорск, улица Протозанова, дом № 83, БИН: 160140018493

(полное наименование, местонахождение, бизнес-идентификационный номер юридического лица (в том числе иностранного юридического лица), бизнес-идентификационный номер филиала или представительства иностранного юридического лица – в случае отсутствия бизнес-идентификационного номера у юридического лица/полностью фамилия, имя, отчество (в случае наличия), индивидуальный идентификационный номер физического лица)

### Производственная база

РК, ВКО, Глубоковский район, поселок Белоусовка, улица Центральная, дом 33/2

(местонахождение)

### Особые условия действия лицензии

(в соответствии со статьей 36 Закона Республики Казахстан «О разрешениях и уведомлениях»)

### Лицензиар




Республиканское государственное учреждение «Комитет экологического регулирования и контроля Министерства экологии, геологии и природных ресурсов Республики Казахстан». Министерство экологии, геологии и природных ресурсов Республики Казахстан.

(полное наименование органа, выдавшего приложение к лицензии)

### Руководитель (уполномоченное лицо)

Кожиков Ерболат Сейльбаевич

(фамилия, имя, отчество (в случае наличия))



**Номер приложения** 001




**Срок действия**

**Дата выдачи  
приложения** 18.02.2022

**Место выдачи** г.Нур-Султан

---

(наименование подвида лицензируемого вида деятельности в соответствии с Законом Республики Казахстан «О разрешениях и уведомлениях»)



**Товарищество с ограниченной ответственностью «АРЕС ЕА»  
Республика Казахстан, г. Усть-Каменогорск, ул. Самарское шоссе, 15  
БИН 210140038985**

---

ТОО «АРЕС-ЕА» гарантирует заключение договоров на вывоз и утилизацию отходов производства и потребления со специализированными сторонними организациями в течение месяца с момента образования отходов.

**Директор ТОО «АРЕС ЕА»**



**Н.Р. Данияров**

**"Қазақстан Республикасы  
Экология және табиғи ресурстар  
министрлігі Орман шаруашылығы  
және жануарлар дүниесі  
комитетінің Шығыс Қазақстан  
облыстық орман шаруашылығы  
және жануарлар дүниесі аумақтық  
инспекциясы" республикалық  
мемлекеттік мекемесі**



**Республиканское государственное  
учреждение "Восточно-  
Казахстанская областная  
территориальная инспекция  
лесного хозяйства и животного  
мира Комитета лесного хозяйства  
и животного мира Министерства  
экологии и природных ресурсов  
Республики Казахстан"**

Қазақстан Республикасы 010000, Өскемен  
қ., Қазақстан көшесі 87/1

Республика Казахстан 010000, г.Усть-  
Каменогорск, улица Казахстан 87/1

31.12.2025 №ЗТ-2025-04550661

Товарищество с ограниченной  
ответственностью "АРЕС ЕА"

На №ЗТ-2025-04550661 от 23 декабря 2025 года

Директору ТОО "АРЕС ЕА" Даниярову Н.Р. На №ЗТ-2025-04550661 от 23.12.2025 года Восточно-Казахстанской областной территориальной инспекцией лесного хозяйства и животного мира рассмотрена документация товарищества с ограниченной ответственностью "АРЕС ЕА" к проект «Отчет о возможных воздействиях» выполнен к Плану разведки на разведку твердых полезных ископаемых на участке «Подъездной» в Восточно Казахстанской области блоки: М-45-62-(10д-56-11,12,13,16,17,18,19,21,22,23,24) Лицензия №1964-EL от 21 февраля 2023 г. На согласование представлены следующие документы: 1. План разведки на разведку твердых полезных ископаемых на участке «Подъездной» в Восточно Казахстанской области блоки: М-45-62-(10д-56-11,12,13,16,17,18,19,21,22,23,24). 2. Отчет о возможных воздействиях» выполнен к Плану разведки на разведку твердых полезных ископаемых на участке «Подъездной» в Восточно Казахстанской области блоки: М-45-62-(10д-56-11,12,13,16,17,18,19,21,22,23,24). 3. Письмо – согласование КГУ «Зырянское лесное хозяйство» от 9.12.2025 года. 4. Акт о выборе земельного участка государственного лесного фонда от 09.12.2025г. 5. Выходная копия с планшета участка, предоставляемого для проведения геологоразведочных работ КГУ «Зырянское лесное хозяйство» Столбоушинское лесничество. Испрашиваемый участок расположен на территории КГУ «Зырянское лесное хозяйство», Столбоушинского лесничества в квартале 31 выдел 7 на общей площади 2,5 га. Проведение работ на территории государственного лесного фонда не связанных с ведением лесного хозяйства регламентированы статьей 54 Лесного кодекса РК и Правилами проведения в государственном лесном фонде работ, не связанных с ведением лесного хозяйства и лесопользованием № 85 от 31 марта 2020 года (далее - Правила). В соответствии с пунктом 4 Правил вышеуказанный План необходимо согласовать с Управлением природных ресурсов и регулирования природопользования ВКО. Согласно информации Восточно-Казахстанского областного общественного объединения охотников и рыболовов, проектируемый участок находится на территории резервного фонда района Алтай Восточно-Казахстанского

Қабылданған шешіммен келіспеген жағдайда, Сіз оған Қазақстан Республикасы Әкімшілік рәсімдік-процестік кодекстің 91-бабына сәйкес шағымдануға құқылысыз.

В случае несогласия с принятым решением, Вы вправе обжаловать его в соответствии со статьей 91 Административного процедурно-процессуального кодекса Республики Казахстан.

области. Видовой состав диких животных представлен: лисица, заяц, волк, соболь, норка, хорь, солонгой, выдра, обыкновенная белка, глухарь, рябчик, тетерев, белая куропатка, лось, марал, медведь, сибирская косуля. Имеются пути миграции копытных животных. Редкие и исчезающие виды животных, занесенные в Красную книгу Казахстана, отсутствуют Согласно пункта 1 статьи 12 Закона деятельность, которая влияет или может повлиять на состояние животного мира, среду обитания, условия размножения и пути миграции животных, должна осуществляться с соблюдением требований, в том числе экологических, обеспечивающих сохранность и воспроизводство животного мира, среды его обитания и компенсацию наносимого и нанесенного вреда, в том числе и неизбежного. Для сохранения и воспроизводства животного мира при проведении работ Планом предусмотрены средства в объеме 396,0 тыс. тенге. Согласно требований п.10 Акта о выборе земельного участка лесного фонда от 9 декабря 2025 г. места проведения работ и подъездные пути необходимо размещать на непокрытых лесом площадях и согласовывать места проведения работ и подъездные пути на местности с лесовладельцем (КГУ «Зыряновское лесное хозяйство»), производить буровые работы на непокрытых лесом землях; после окончания работ произвести рекультивацию земель, работы проводить методами с минимальным повреждением, уничтожением и негативным воздействием на растительность, строго соблюдать Правила пожарной безопасности в лесах. Рубка леса и раскорчевка не допускаются. Отмечаем, что согласно п. 1 статьи 12 Закона РК «О растительном мире» от 2 января 2023 года № 183-VII ЗРК, охране подлежат растительный мир и места произрастания растений. Согласно п. 2 статьи 7 Закона РК «О растительном мире» физические и юридические лица обязаны: 1) не допускать уничтожения и повреждения, незаконного сбора дикорастущих растений, их частей и дериватов; 2) соблюдать требования правил пользования растительным миром и не допускать негативного воздействия на места произрастания растений; 3) не нарушать целостности природных растительных сообществ, способствовать сохранению их биологического разнообразия; 4) не допускать в процессе пользования растительным миром ухудшения состояния иных природных объектов; 5) соблюдать требования пожарной безопасности на участках, занятых растительным миром; 6) не нарушать права иных лиц при осуществлении пользования растительным миром. Инспекция рассмотрев представленные документы согласовывает представленные материалы к Плану разведки на разведку твердых полезных ископаемых на участке «Подъездной» в Восточно Казахстанской области блоки: М-45-62-(10д-56-11,12,13,16,17,18,19,21,22,23,24) Лицензия №1964-EL от 21 февраля 2023 г. В соответствии со статьей 11 Закона Республики Казахстан от 11 июля 1997 года № 151 «О языках в Республике Казахстан», ответ предоставлен на языке обращения. В соответствии со статьей 91 Административного процедурно-процессуального Кодекса Республики Казахстан, Вы имеете право обжалования данного ответа в вышестоящий орган или в суд. И. о. руководителя Умутов Е. Исп. Краскова Г.Н. тел. 8 (7232) 61-80 -66

---


Қабылданған шешіммен келіспеген жағдайда, Сіз оған Қазақстан Республикасы Әкімшілік рәсімдік-процестік кодекстің 91-бабына сәйкес шағымдануға құқылысыз.

В случае несогласия с принятым решением, Вы вправе обжаловать его в соответствии со статьей 91 Административного процедурно-процессуального кодекса Республики Казахстан.



Заместитель руководителя

УМУТОВ ЕРДОС ЕРМЕКОВИЧ



Исполнитель

**КРАСКОВА ГУЛЬНАРА НИКОЛАЕВНА**

тел.: 7777651269

Осы құжат «Электрондық құжат және электрондық цифрлық қолтаңба туралы» Қазақстан Республикасының 2003 жылғы 7 қаңтардағы N 370-II Заңы 7 бабының 1 тармағына сәйкес қағаз тасығыштағы құжатпен бірдей.

Данный документ согласно пункту 1 статьи 7 ЗРК от 7 января 2003 года N370-II «Об электронном документе и электронной цифровой подписи» равнозначен документу на бумажном носителе.

---

Қабылданған шешіммен келіспеген жағдайда, Сіз оған Қазақстан Республикасы Өкімшілік рәсімдік-процестік кодекстің 91-бабына сәйкес шағымдануға құқылысыз.

В случае несогласия с принятым решением, Вы вправе обжаловать его в соответствии со статьей 91 Административного процедурно-процессуального кодекса Республики Казахстан.



**"Шығыс Қазақстан облысы табиғи  
ресурстар және табиғат  
пайдалануды реттеу басқармасы"  
мемлекеттік мекемесі**

Қазақстан Республикасы 010000, Өскемен  
қ., Карла Либкнехта 19, 412



**Государственное учреждение  
"Управление природных ресурсов  
и регулирования  
природопользования Восточно-  
Казахстанской области "**

Республика Казахстан 010000, г.Усть-  
Каменогорск, Карла Либкнехта 19, 412

06.01.2026 №ЗТ-2025-04544601

Товарищество с ограниченной  
ответственностью "АРЕС ЕА"

На №ЗТ-2025-04544601 от 23 декабря 2025 года




На Ваше обращение от 23 декабря 2025 года № ЗТ-2025-04544601 по вопросу согласования проведения разведки твердых полезных ископаемых в рамках лицензионной территории (№1964-ЕЛ от 21 февраля 2023 года) на территории государственного лесного фонда (далее - ГЛФ) КГУ «Зырянское лесное хозяйство» в Восточно-Казахстанской общей площадью 2,5 га области сообщаем. Управление согласовывает проведение проведения разведки твердых полезных ископаемых на землях государственного лесного фонда согласно пп. 4 п.4 гл. 2 «Об утверждении Правил проведения в государственном лесном фонде работ, не связанных с ведением лесного хозяйства и лесопользованием» утвержденного приказом Министра экологии, геологии и природных ресурсов Республики Казахстан от 31 марта 2020 года № 85. Проведение в государственном лесном фонде работ, не связанных с ведением лесного хозяйства и лесопользованием, если для этого не требуется перевод земель государственного лесного фонда в другие категории земель и (или) их изъятие, осуществляются на основании решения местного исполнительного органа области по согласованию с уполномоченным органом при положительном заключении государственной экологической экспертизы. После представления указанных документов, в случае положительного решения будет подготовлено постановление акимата Восточно-Казахстанской области о предоставлении права на проведение работ на землях государственного лесного фонда (статья 54 Лесного Кодекса). В случае несогласия с данным решением Вы вправе обжаловать его в порядке, установленном Административным процедурно-процессуальным кодексом Республики Казахстан.

Қабылданған шешіммен келіспеген жағдайда, Сіз оған Қазақстан Республикасы Өкімшілік рәсімдік-процестік кодекстің 91-бабына сәйкес шағымдануға құқылысыз.

В случае несогласия с принятым решением, Вы вправе обжаловать его в соответствии со статьей 91 Административного процедурно-процессуального кодекса Республики Казахстан.

Руководитель управления

ЕСЕНТАЕВ АРМАН НАГАШИБАЕВИЧ



Исполнитель

**ЕРНАЗАР ДАМИР**

тел.: 7055339867

Осы құжат «Электрондық құжат және электрондық цифрлық қолтаңба туралы» Қазақстан Республикасының 2003 жылғы 7 қаңтардағы N 370-II Заңы 7 бабының 1 тармағына сәйкес қағаз тасығыштағы құжатпен бірдей.

Данный документ согласно пункту 1 статьи 7 ЗРК от 7 января 2003 года N370-II «Об электронном документе и электронной цифровой подписи» равнозначен документу на бумажном носителе.

---

Қабылданған шешіммен келіспеген жағдайда, Сіз оған Қазақстан Республикасы Өкімшілік рәсімдік-процестік кодекстің 91-бабына сәйкес шағымдануға құқылысыз.

В случае несогласия с принятым решением, Вы вправе обжаловать его в соответствии со статьей 91 Административного процедурно-процессуального кодекса Республики Казахстан.