

		<p>участок находится на территории резервного фонда района Алтай Восточно- Казахстанского области. Видовой состав диких животных представлен: лисица, заяц, волк, соболь, норка, хорь, солонгой, выдра, обыкновенная белка, глухарь, рябчик, тетерев, белая куропатка, лось, марал, медведь, сибирская косуля. Имеются пути миграции копытных животных. Редкие и исчезающие виды животных, занесенные в Красную книгу Казахстана отсутствуют. В соответствии со статьей 17 Закона от 9 июля 2004 года № 593 «Об охране, воспроизводстве и использовании животного мира» (далее – Закон ОВиЖМ) должны предусматриваться и осуществляться мероприятия по сохранению среды обитания и условий размножения объектов животного мира, путей миграции и мест концентрации животных, а также обеспечиваться неприкосновенность участков, представляющих особую ценность в качестве среды обитания диких животных. Также согласно подпункта 1 пункта 3 статьи 17 Закона ОВиЖМ субъекты, осуществляющие хозяйственную и иную деятельность, указанную в пунктах 1 и 2 настоящей статьи, обязаны: по согласованию с уполномоченным органом при разработке технико-экономического обоснования и проектно- сметной документации предусматривать средства для осуществления мероприятий по обеспечению соблюдения требований подпункта 5 пункта 2 статьи 12 Закона ОВиЖМ. Кроме того, отмечаем, что согласно п. 1 статьи 12 Закона РК «О растительном мире» от 2 января 2023 года № 183-VII ЗРК (далее – Закон ОРМ), охране подлежат растительный мир и места произрастания растений. Согласно п. 2 статьи 7 Закона ОРМ физические и юридические лица обязаны: 1) не допускать уничтожения и повреждения, незаконного сбора дикорастущих растений, их частей и дериватов; 2) соблюдать требования правил пользования растительным миром и не допускать негативного воздействия на места произрастания растений; 3) не нарушать целостности природных растительных сообществ, способствовать сохранению их биологического разнообразия; 4) не допускать в процессе пользования растительным миром ухудшения состояния иных природных объектов; 5) соблюдать</p>
--	--	---



		требования пожарной безопасности на участках, занятых растительным миром; 6) не нарушать права иных лиц при осуществлении пользования растительным миром.
5	Департамент санитарно-эпидемиологического контроля ВКО	На момент составление протокола не поступили замечания и предложения
6	Ертисская бассейновая инспекция по регулированию использования и охране водных ресурсов	Режимы охраны территорий государственного лесного фонда, примыкающих к водным объектам, устанавливаются в целях обеспечения поддержания водных объектов в состоянии, соответствующем санитарно-гигиеническим и экологическим требованиям, а также для предотвращения загрязнения, засорения и истощения поверхностных вод, в соответствии с лесным законодательством Республики Казахстан. Согласно предоставленным координатам по территории участка протекают руч. Левая Черневая и ее притоки. Для поддержания водных объектов в состоянии, соответствующем санитарно-гигиеническим и экологическим требованиям, для предотвращения загрязнения, засорения и истощения поверхностных вод, а также сохранения растительного и животного мира устанавливаются водоохранные зоны и полосы с особыми условиями пользования, за исключением водных объектов, входящих в состав земель особо охраняемых природных территорий и государственного лесного фонда (Основание: п.1 ст.85 Водный кодекс РК). Водоохранные зоны и полосы на водных объектах, входящих в состав земель ООПТ и ГЛФ не устанавливаются, в связи с тем, что участки на разведку твердые полезные ископаемые на участке «Черневая 6 блоков» с Ертисской БВИ не требуется (ст.24, 85, 86, 50 Водный кодекс РК). В случае намерений использования воды на технические нужды из природных поверхностных и подземных источников необходимо получить Разрешение на специальное водопользование до начала работ (ст.45 Водный кодекс РК).
7	ГУ «Департамент по чрезвычайным ситуациям Восточно-Казахстанской области	Департамент по чрезвычайным ситуациям Восточно-Казахстанской области Министерства по чрезвычайным ситуациям Республики Казахстан (далее - Департамент) касательно направления замечаний и предложений к намечаемой деятельности ТОО «АРЕС



	Министерства по чрезвычайным ситуациям Республики Казахстан”	<p>ЕА», «на разведку твердые полезные ископаемые на участке «Черневая 6 блоков» в Алтайском районе Восточно-Казахстанской области. №KZ52RYS01398369, от 10 октября 2025 года сообщает следующее.</p> <p>В соответствии с Положением, Департамент не наделен функциями и полномочиями по регулированию деятельности в сфере «Недропользование». Более того, Департамент не является лицензиаром, осуществляющим выдачу разрешительных документов на виды деятельности в вышеназванной сфере. Вместе с тем намечаемая деятельность физических и юридических лиц, связанная со строительством, расширением, реконструкцией, модернизацией, консервацией и ликвидацией опасных производственных объектов должна проводиться в соответствии с нормативно-правовыми актами в области промышленной безопасности.</p>
8	ВК МДГ МГПР РК «Востказнедра»	<p>РГУ МД «Востказнедра», согласно заявления № KZ52RYS01398369 от 10.10.2025 г. ТОО «АРЕС ЕА» сообщает, что по имеющимся в территориальных геологических фондах материалам, в пределах намечаемой деятельности отсутствуют скважины с утвержденными эксплуатационными запасами подземных вод. Дополнительно сообщаем, согласно п. 2 ст. 196 Кодекса РК «О недрах и недропользовании» после получения экологического разрешения или положительного заключения государственной экологической экспертизы, копию Плана разведки твердых полезных ископаемых по лицензии № 1895-ЕЛ необходимо представить в уполномоченный орган в области твердых полезных ископаемых (МПС РК) и в МД «Востказнедра»</p>
9	Управление ветеринарии по ВКО	<p>Управление ветеринарии Восточно-Казахстанской области В ответ на Ваш запрос от 14 октября 2025 года № 02-04/3354-И сообщаем следующее:</p> <p>На территории Восточно-Казахстанской области ТОО «АРЕС ЕА» планирует проведение работ по разведке твердых полезных ископаемых на участке «Блок 6 Черневая» Алтайского региона Восточного Казахстана. В соответствии с указанными географическими координатами, в пределах санитарно-защитной зоны радиусом 1000 метров от планируемого места проведения работ объекты ветеринарно-санитарного</p>



		значения, такие как скотомогильники и захоронения, связанные с сибирской язвой, не выявлены.
10	Управление сельского хозяйства Восточно-Казахстанской области	Управление сельского хозяйства на письмо от 14 октября 2025 года № 02-04/3354-И рассмотрело заявление о намеряемой деятельности ТОО «АРЕС ЕА» по разведке твердых полезных ископаемых на участке «Черневая 6 блоков» в районе Алтай Восточно-Казахстанской области. Предложений и замечаний к проекту не имеем, указанный вопрос не входит в компетенцию управления.
11	РГУ «Инспекция транспортного контроля по ВКО»	<ul style="list-style-type: none"> - использовать автотранспортные средства, обеспечивающие сохранность автомобильных дорог и дорожных сооружений и безопасный проезд по ним в соответствии с законодательством Республики Казахстан; - неукоснительно соблюдать законные права и обязанности участников перевозочного процесса, в том числе допустимые весовые и габаритные параметры в процессе загрузки автотранспортных средств и последующей перевозке; - обеспечить наличие в пунктах погрузки: контрольно-пропускных пунктов, весового и другого оборудования, позволяющего определить массу отправляемого груза.
12	Общественность	На момент составления протокола не поступили замечания и предложения
13	Управление Государственного Архитектурно-Строительного контроля ВКО	<p>ГУ «Управление государственного архитектурно-строительного контроля Восточно-Казахстанской области» (далее-Управление), рассмотрев Ваше письмо за исх. № 02-04/3354-И от 14 октября 2025 года, сообщает следующее:</p> <p>Управление осуществляет свою деятельность согласно Закону «Об архитектурной, градостроительной и строительной деятельности в Республике Казахстан» (далее –Закон). Согласно с п.7 ст.31-1 Закона архитектурно-строительный контроль и надзор осуществляется в форме проверки и профилактического контроля, и надзора в соответствии с Предпринимательским кодексом Республики Казахстан. Вместе с тем, по объекту , «На разведку твердые полезные ископаемые на участке «Черневая 6 блоков» в Алтайском районе Восточно-Казахстанской области», Управлением проверочные мероприятия не проводились ввиду отсутствия оснований для проведения проверки в соответствии с</p>



		<p>Предпринимательским кодексом Республики Казахстан и соответственно отсутствуют сведения о ходе строительно-монтажных работ по объекту.</p> <p>Дополнительно сообщаем, что согласно сведениям из реестра субъектов уведомительного порядка, уведомление о начале производства строительно-монтажных работ по вышеуказанному объекту не поступало.</p>
14	Департамент экологии по Восточно-Казахстанской области	<ol style="list-style-type: none"> 1. В целях рационального использования водных ресурсов обязаны разрабатывать и осуществлять мероприятия по повторному использованию воды, оборотному водоснабжению (ст.222 Экологического Кодекса) 2. До начала производства работ представить на согласование в РГУ Ертисскую бассейновую инспекцию «План поисковых и поисково-оценочных работ на твердые полезные ископаемые. 3. Разработать раздел в обязательном порядке должны быть отражены сведения о наличии водоохранных мероприятий касательно оценки воздействия на водный бассейн в целях предотвращения загрязнения, засорения и истощения поверхностных вод. 4. На плановом материале к плану разведки нанести конкретные места производства работ относительно водных объектов. 5. Включить информацию по проведению исследования потери биоразнообразия и предусмотреть мероприятия по их компенсации. 6. Предусмотреть мероприятия по сохранению среды обитания и условий размножения объектов животного мира, мест концентрации животных, а также средства для осуществления данных мероприятий. 7. Так как проектируемый участок находится на территории государственного лесного фонда необходимо согласовать работы с уполномоченным органом и местным исполнительным органом. 8. При производстве работ необходимо соблюдать санитарно-эпидемиологические правила и нормы. 9. При выполнении намечаемой деятельности необходимо обеспечить соблюдение экологических требований при проведении операций по недропользованию (ст.397 Экологического кодекса РК):



	<p>- использование отходов производства в качестве вторичных ресурсов, их переработка и утилизация, ликвидация последствий операций по недропользованию и другие методы;</p> <p>- по предотвращению загрязнения недр;</p> <p>- по предотвращению ветровой эрозии почвы, отходов производства;</p> <p>- для исключения перемещения (утечки) загрязняющих веществ в воды и почву должна предусматриваться инженерная система организованного накопления и хранения отходов производства с гидроизоляцией площадок. Необходимо включить информацию о соблюдении данного требования.</p> <p>10. В представленном заявлении, образующиеся отходы классифицированы не в соответствии с требованиями действующего Классификатора отходов. Необходимо информацию уточнить и классифицировать в соответствии с требованиями экологического законодательства.</p> <p>11. Необходимо указать выброс загрязняющих веществ итоговый по годам в разбивке с учетом передвижных источников и без учета передвижных источников.</p> <p>12. Включить информацию по объему пробы, место ее обработки, куда предусмотрено ее направлять на обработку.</p> <p>13. В п. 14 включить расчет физического воздействия на окружающую среду от планируемых работ, и предусмотреть меры по защите окружающей среды от физического воздействия.</p> <p>14. Предусмотреть внедрение мероприятий согласно Приложения 4 к Кодексу и по организации мониторинга за состоянием компонентов окружающей среды.</p> <p>15. Предусмотреть мероприятия в случае осуществления автомобильных перевозок инертных грузов по автомобильным дорогам общего пользования, в целях недопущения превышения весогабаритных параметров, обеспечения сохранности автомобильных дорог и дорожных сооружений и безопасного проезда по ним:</p> <p>- использовать автотранспортные средства, обеспечивающие сохранность автомобильных</p>
--	---



		<p>дорог и дорожных сооружений и безопасный проезд по ним в соответствии с законодательством Республики Казахстан;</p> <ul style="list-style-type: none"> - соблюдать законные права и обязанности участников перевозочного процесса, в том числе допустимые весовые и габаритные параметры в процессе загрузки автотранспортных средств и последующей перевозке; - обеспечить наличие в пунктах погрузки: контрольно-пропускных пунктов, весового и другого оборудования, позволяющего определить массу отправляемого груза. <p>16. В соответствии с п. 23 Санитарных правил "Санитарно-эпидемиологические требования к сбору, использованию, применению, обезвреживанию, транспортировке, хранению и захоронению отходов производства и потребления", утвержд. приказом и.о. Министра здравоохранения Республики Казахстан от 25 декабря 2020 года № ҚР ДСМ-331/2020 при перевозке твердых и пылевидных отходов транспортное средство обеспечивается защитной пленкой или укрывным материалом. Необходимо соблюдения данных Правил.</p> <p>17. Предусмотреть выполнение экологических требований при использовании земель (ст.238 ЭК РК): снять плодородный слой почвы и обеспечить его сохранение и использование в дальнейшем для целей рекультивации нарушенных земель; проводить рекультивацию нарушенных земель; обязательное проведение озеленения территории и СЗЗ не менее 40% от общей площади согласно требованиям Санитарных правил.</p> <p>18. Предусмотреть мероприятия по недопущению образования опасных отходов или снижению объемов образования.</p> <p>19. Предусмотреть противопожарные мероприятия на территории гослесфонда при проведении намечаемой деятельности.</p> <p>20. Исключить вырубку деревьев.</p> <p>21. Необходимо получить Разрешение на специальное водопользование до начала работ.</p> <p>22. В соответствии с п. 3 Правил проведения в государственном лесном фонде работ, не связанных с ведением лесного хозяйства и лесопользованием,</p>
--	--	--




		<p>утвержденных приказом Министра экологии, геологии и природных ресурсов РК от 31 марта 2020 года № 85 (далее - Правила), проведение в государственном лесном фонде строительных работ, добыча общераспространенных полезных ископаемых, прокладка коммуникаций, добыча урана методом подземного скважинного выщелачивания и выполнение иных работ, не связанных с ведением лесного хозяйства и лесопользованием, если для этого не требуются перевод земель государственного лесного фонда в другие категории земель и (или) их изъятие, осуществляются на основании решения местного исполнительного органа области по согласованию с уполномоченным органом территориальной инспекции лесного хозяйства и животного мира при положительном заключении государственной экологической экспертизы. Включить информацию о выполнении требований правил ведения работ на территории государственного лесного фонда.</p> <p>23. Предусмотреть выполнение требований ст.194 Кодекса о недрах и недропользований в случае превышения объема извлекаемой горной массы более 1000 м3 (получить разрешение от уполномоченного органа в области твердых полезных ископаемых).</p> <p>24. Включить описание устройства сооружения для промывки проб с учетом гидроизоляции, исключить сброс в водные объекты, подземные и поверхностные воды.</p>
--	--	--

И.о. руководителя департамента

Сулейменов Асет Бауыржанович





«ҚАЗАҚСТАН РЕСПУБЛИКАСЫ ЭКОЛОГИЯ,
ГЕОЛОГИЯ ЖӘНЕ ТАБИҒИ РЕСУРСТАР
МИНИСТРЛІГІ
СУ РЕСУРСТАРЫ КОМИТЕТІНІҢ
СУ РЕСУРСТАРЫН ПАЙДАЛАНУДЫ
РЕТТЕУ ЖӘНЕ ҚОРҒАУ ЖӨНІНДЕГІ ЕРТІС
БАСЕЙІНДІК ИНСПЕКЦИЯСЫ
РЕСПУБЛИКАЛЫҚ МЕМЛЕКЕТТІК МЕКЕМЕСІ



РЕСПУБЛИКАНСКОЕ ГОСУДАРСТВЕННОЕ
УЧРЕЖДЕНИЕ «ЕРТИССКАЯ БАССЕЙНОВАЯ
ИНСПЕКЦИЯ ПО РЕГУЛИРОВАНИЮ
ИСПОЛЬЗОВАНИЯ И ОХРАНЕ ВОДНЫХ
РЕСУРСОВ
КОМИТЕТА ПО ВОДНЫМ РЕСУРСАМ
МИНИСТЕРСТВА ЭКОЛОГИИ, ГЕОЛОГИИ И
ПРИРОДНЫХ РЕСУРСОВ
РЕСПУБЛИКИ КАЗАХСТАН»

Инспекция бастаналығы:
071410, Семей қаласы, Утепбаев к-сі, 4. Тел./факс 8(7222) 325330, 307168 Е-mail: irbtv@mail.ru;
Жергілікті бөлімі:
070013, Өскемен қаласы, Л. Толстой к-сі, 26. Тел./факс: 8 (7232) 576-271

Руководство инспекции:
071410, г. Семей, ул. Утепбаева, 4. Тел./факс 8(7222) 325330, 307168, e-mail: irbtv@mail.ru;
Территориальный отдел:
070013, г. Усть-Каменогорск, ул. Л. Толстого, 26, Тел./факс 8 (7232) 576271

«09» ноября 2022 г № ЗТ-2022-02585379

Директору
ТОО «АРЕС ЕА»
Сейілханову А.Б.
ул.М.Горькогоя, 48
г.Усть-Каменогорск, ВКО

Ваше обращение от 31.10.2022г.
ЗТ-2022-02585379 рассмотрено

Рассмотрев предоставленную схему земельного участка, согласно указанных координат (4 точки), для планируемой деятельности ТОО «АРЕС ЕА» по разведке твердых полезных ископаемых в районе Алтай, ВКО сообщаем следующее.

Гидрографическая сеть на рассматриваемой территории, очень широко развита. Основными водными объектами являются Правая и Левая Черневая, Тополевка, и их множественные притоки, а также ручьи Без названий.

Информация о наличии водных объектов на территории находится в открытом доступе на Геопортале Восточно-Казахстанской области. Адрес сайта: <https://vkomap.kz>.

В соответствии со ст.116 Водного кодекса РК для поддержания водных объектов в состоянии, соответствующем санитарно-гигиеническим и экологическим требованиям, для предотвращения загрязнения, засорения и истощения поверхностных вод, а также сохранения растительного и животного мира устанавливаются водоохранные зоны и полосы с особыми условиями пользования.

Размеры водоохранной зоны и полосы водных объектов протекающих по территории планируемой деятельности ТОО «АРЕС ЕА» местными исполнительными органами области не устанавливались.

Согласно Правил установления водоохранных зон и полос заинтересованные лица, вправе самостоятельно установить данные границы и режим хозяйственной деятельности.

Так же дополнительно сообщаем, что согласно Водного кодекса РК п.28,29 и Правил установления водоохранных зон и полос, утвержденных приказом Министра сельского хозяйства РК от 18.05.2015 г. №19-1/446 минимальная ширина водоохранной зоны принимается - 500 м, ширина водоохранной полосы – не менее 35 м.

Земельный участок планируемой деятельности ТОО «АРЕС ЕА» по разведке твердых полезных ископаемых в районе Алтай, ВКО располагается в минимально рекомендуемых границах водоохранной зоны и полосы водных объектов.

Условия размещения, проектирования, строительства, реконструкции и ввода в эксплуатацию предприятий и других сооружений на водных объектах, водоохранных зонах и полосах определены ст.125 Водного кодекса РК.

В пределах водоохранных полос запрещаются:

- 1) хозяйственная и иная деятельность, ухудшающая качественное и гидрологическое состояние (загрязнение, засорение, истощение) водных объектов;
- 2) строительство и эксплуатация зданий и сооружений, за исключением водохозяйственных и водозаборных сооружений и их коммуникаций, мостов, мостовых сооружений, причалов, портов, пирсов и иных объектов транспортной инфраструктуры,

связанных с деятельностью водного транспорта, промыслового рыболовства, рыбохозяйственных технологических водоемов, объектов по использованию возобновляемых источников энергии (гидродинамической энергии воды), а также рекреационных зон на водном объекте, без строительства зданий и сооружений досугового и (или) оздоровительного назначения;

3) предоставление земельных участков под садоводство и дачное строительство;

4) эксплуатация существующих объектов, не обеспеченных сооружениями и устройствами, предотвращающими загрязнение водных объектов и их водоохранных зон и полос;

5) **проведение работ, нарушающих почвенный и травяной покров** (в том числе распашка земель, выпас скота, добыча полезных ископаемых), за исключением обработки земель для залужения отдельных участков, посева и посадки леса;

6) устройство палаточных городков, постоянных стоянок для транспортных средств, летних лагерей для скота;

7) применение всех видов пестицидов и удобрений.

В пределах водоохранных зон запрещаются:

1) ввод в эксплуатацию новых и реконструированных объектов, не обеспеченных сооружениями и устройствами, предотвращающими загрязнение и засорение водных объектов и их водоохранных зон и полос;

2) проведение реконструкции зданий, сооружений, коммуникаций и других объектов, а также **производство строительных, дноуглубительных и взрывных работ, добыча полезных ископаемых**, прокладка кабелей, трубопроводов и других коммуникаций, **буровых, земельных и иных работ без проектов**, согласованных в установленном порядке с местными исполнительными органами, бассейновыми инспекциями, уполномоченным государственным органом в области охраны окружающей среды, государственным органом в сфере санитарно-эпидемиологического благополучия населения и другими заинтересованными органами;

3) размещение и строительство складов для хранения удобрений, пестицидов, нефтепродуктов, пунктов технического обслуживания, мойки транспортных средств и сельскохозяйственной техники, механических мастерских, устройство свалок бытовых и промышленных отходов, площадок для заправки аппаратуры пестицидами, взлетно-посадочных полос для проведения авиационно-химических работ, а также размещение других объектов, отрицательно влияющих на качество воды;

Статьей 25 Кодекса РК «О недрах и недропользовании» определены территории, ограниченные для проведения операций по недропользованию.

П.1. Если иное не предусмотрено настоящей статьей, **запрещается проведение операций по недропользованию:**

п.п.4) на территории земель водного фонда;

Согласно ст. 1 п.31) Водного кодекса РК, земли водного фонда - **земли: занятые водными объектами** (реками и приравненными к ним каналами, озерами, водохранилищами, прудами и другими внутренними водоемами, территориальными водами, ледниками, болотами) и водохозяйственными сооружениями для регулирования стока, располагаемыми на водоисточниках; **выделенные под водоохранные полосы водных объектов.**

В случае несогласия с данным решением Вы, согласно части 3 статьи 91, Административного процедурно-процессуального Кодекса Республики Казахстан, вправе обжаловать его в вышестоящий орган или в суд.

И.о. руководителя Инспекции

М.Иманжанов

Исп. С.Леонтьева, тел. 576-271

Исходящий номер: 27-3-7/ЗТ-2022-02573495 от 08.11.2022

**ҚАЗАҚСТАН РЕСПУБЛИКАСЫ
ЭКОЛОГИЯ, ГЕОЛОГИЯ ЖӘНЕ
ТАБИҒИ РЕСУРСТАР
МИНИСТРЛІГІ**



**МИНИСТЕРСТВО ЭКОЛОГИИ,
ГЕОЛОГИИ И ПРИРОДНЫХ
РЕСУРСОВ РЕСПУБЛИКИ
КАЗАХСТАН**

**ОРМАН ШАРУАШЫЛЫҒЫ ЖӘНЕ
ЖАНУАРЛАР ДҮНИЕСІ
КОМИТЕТІ**

**КОМИТЕТ ЛЕСНОГО
ХОЗЯЙСТВА И ЖИВОТНОГО
МИРА**

010000, Астана қ., Мәңгілік Ел даңғылы, 8
«Министрліктер үйі», 16 В-кіреберіс
тел.: +7 7172 74 02-43, 74 06 83
e-mail: klhjm@ecogeo.gov.kz

010000, г. Астана, проспект.Мәңгілік Ел, 8
«Дом министерств», 16 В подъезд
тел.: +7 7172 74-02-43, 74 06 83
e-mail: klhjm@ecogeo.gov.kz

№ _____

**Директору
ТОО «ARES PROJECT»
Сейілханов А.Б.**
город Усть-Каменогорск,
улица М. Горького 48

*На исх. № 49-AE1027
от 27.10.2022 года*

Комитет лесного хозяйства и животного мира Министерства экологии, геологии и природных ресурсов Республики Казахстан (далее - Комитет), касательно планирования по разведке твердых полезных ископаемых в Алтайском районе Восточно-Казахстанской области и представление информации о наличии особо охраняемых природных территорий, государственного лесного фонда, территорий охотничьих хозяйств, ареалов распространения видов растений, занесенных в Красную книгу Казахстана, а также путей миграции и наличие животных по координатным точкам, сообщает следующее.

По информации Восточно-Казахстанской областной территориальной инспекции лесного хозяйства и животного мира (далее - Инспекция), проектируемый участок расположен на землях государственного лесного фонда – в кварталах 55, 56, 72, 73, 74, 87 Столбоушинского лесничества КГУ «Зыряновское лесное хозяйство».

В соответствии с пунктом 3 Правил проведения в государственном лесном фонде работ, не связанных с ведением лесного хозяйства и лесопользованием, утвержденных приказом Министра экологии, геологии и природных ресурсов Республики Казахстан от 31 марта 2020 года № 85 (далее - Правила), проведение в государственном лесном фонде строительных работ, добыча общераспространенных

Подпись файла верна. Документ подписан(а) КУТПАНБАЕВ ЕРЛАН НУРГАНАТОВИЧ

полезных ископаемых, прокладка коммуникаций, добыча урана методом подземного скважинного выщелачивания и выполнение иных работ, не связанных с ведением лесного хозяйства и лесопользованием, если для этого не требуются перевод земель государственного лесного фонда в другие категории земель и (или) их изъятие, осуществляются на основании решения местного исполнительного органа области по согласованию с уполномоченным органом при положительном заключении государственной экологической экспертизы. Согласно пункта 4 Правил, заявитель для согласования проведения в государственном лесном фонде работ, не связанных с ведением лесного хозяйства и лесопользованием в адрес уполномоченного органа направляет копии следующих документов: 1) письменное согласование лесного учреждения; 2) акт о выборе земельного участка государственного лесного фонда; 3) выкопировки из лесной карты (планшета) масштаба 1:10000 из лесоустроительного проекта, где указываются границы испрашиваемого земельного участка; 4) письменное согласование государственного органа, в ведении которого находится лесное учреждение; 5) письменное согласование территориального подразделения ведомства уполномоченного органа; 6) экологическая экспертиза проектов строительства для объектов II, III и IV категорий в соответствии с Правилами оформления экспертных заключений по градостроительным и строительным проектам (технико-экономическим обоснованиям и проектно-сметной документации) утвержденным приказом Министра национальной экономики РК от 2 апреля 2015 года № 305.

Согласно информации Восточно-Казахстанского областного общественного объединения охотников и рыболовов от 04.11.2022 г. № 228, проектируемый участок находится на территории резервного фонда района Алтай Восточно-Казахстанской области.

Указанные географические координаты не относятся к ареалам обитания животных растений, занесённых в Красную книгу Республики Казахстан. На данной территории обитают дикие животные лисица, заяц, волк, соболь, норка, хорь, солонгой, выдра, обыкновенная белка, глухарь, рябчик, тетерев, белая куропатка, лось, марал, медведь, сибирская косуля. Имеются пути миграции копытных животных.

В соответствии с пунктом 1 статьи 17 Закона Республики Казахстан «Об охране, воспроизводстве и использовании животного мира» (далее - Закон), при проведении геолого-разведочных работ, добыче полезных ископаемых должны предусматриваться и осуществляться мероприятия по сохранению среды обитания и условий размножения объектов животного мира, путей миграции и мест концентрации животных, а также обеспечиваться неприкосновенность участков, представляющих особую ценность в качестве среды обитания диких животных.

Деятельность, которая влияет или может повлиять на состояние животного мира, среду обитания, условия размножения и пути миграции животных, должна осуществляться с соблюдением требований, в том числе экологических, обеспечивающих сохранность и воспроизводство животного мира, среды его обитания

Исходящий номер: 27-3-7/ЗТ-2022-02573495 от 08.11.2022

и компенсацию наносимого и нанесенного вреда, в том числе и неизбежного (пункт 1 статьи 12 Закона).

Также, согласно подпункта 1) пункта 3 статьи 17 Закона субъекты, осуществляющие хозяйственную и иную деятельность, указанную в пунктах 1 и 2 статьи 17, обязаны по согласованию с уполномоченным органом при разработке технико-экономического обоснования и проектно-сметной документации предусматривать средства для осуществления мероприятий по обеспечению соблюдения требований подпункта 2) и 5) пункта 2 статьи 12 Закона.

Согласно пункту 1 статьи 91 Административного процедурно-процессуального кодекса Республики Казахстан от 29 июня 2020 года № 350 –VI, в случае несогласия с представленным ответом, Вы вправе обжаловать его в установленном порядке.

И.о. председателя

Е. Кутпанбаев

*исп. Ж.Бейспаева
74-06-69*

Подпись файла верна. Документ подписан(а) КУТПАНБАЕВ ЕРЛАН НУРГАНАТОВИЧ

Приложение
к Правилам проведения в
государственном лесном фонде
работ не связанных с ведением
лесного хозяйства и лесопользованием

Форма

Акт

о выборе земельного участка лесного фонда

Республика Казахстан Восточно-Казахстанская область район Алтай
2025 года декабря месяца 08 дня.

Представитель лесного учреждения в лице директора КГУ «Зыряновское
лесное хозяйство» Тюякпаева Раимбека Маратовича
(должность, фамилия, имя, отчество) действующего на основании
положения устава (положения) с одной стороны, и представитель
государственного органа, физического лица или юридического лица (далее –
заявитель)

Геолог ТОО «Арес ЕА» Табиев Данияр Дамирович
(должность, фамилия, имя, отчество)

действующего на основании доверенности № 1 от 04.09.2025 года с другой
стороны, составили настоящий акт о нижеследующем:

Согласно поступившей заявки от

Геолога ТОО «Арес ЕА» Табиева Данияра Дамировича

(фамилия, имя, отчество физического лица или наименование
государственного органа или юридического лица)

произведено обследование в натуре указанного участка.

При обследовании оказалось:

1. Участок расположен в 55 (14,8,27,30,29,32,31,2), 56
(47,48,40,50,51,49,52,56,53,54,55,58,57,19,21,24,25,27,28,29,30,31,26,22,23,12,
32,33,34,35,36,37,39,38), 72 (46,1,2,3,4,13,14,15,16,19,40,41), 73 (5,15,4), 74
(2,4,5,6) кварталах Столбоушинского лесничества КГУ «Зыряновское
лесное хозяйство»

(наименование государственного лесовладельца)

2. В обследованном участке числится площадь 676,57 га,
в том числе:

лесной, покрытой лесом – 296,37 га,

лесной, не покрытой лесом:- 380,20 га,

в том числе лесные культуры - га,

угодий ____ - га,

сенокосов ____ га,

не удобных (болот и прочих) ____ - га,

пастбищ - 124,15 га,

дорог - 0,0 га,

прочие земли - 256,05 га.

3. Покрытая лесом площадь состоит из:

Урочище	Номер квартала	Выдел	Площадь участка	Состав	Класс возраста	Полнота	Запас древесины
1	2	3	4	5	6	7	8
Столбоушинское лесничество							
	55	8	6,0	5Б3Ос2П	4	0,6	384
	55	27	7,82	5Б3Ос2П	4	0,6	500
	55	30	5,12	5П5Б	4	0,7	681
	55	31	0,27	8Б2П	4	0,5	16
	56	50	25,37	4К6П	6	0,3	2650
	56	51	2,75	3К7П+Б	6	0,3	276
	56	56	4,1	6Б3Ос1П	8	0,4	266
	56	53	7,8	7Б3П	8	0,3	413
	56	58	31,0	8Ос2Б	3	0,4	1240
	56	21	1,50	7К3П	7	0,3	146
	56	25	11,0	8П2К	7	0,5	1155
	56	28	3,9	3К7П+Б	6	0,4	503
	56	29	29,0	8Б2Ос	3	0,4	1102
	56	30	4,0	7Б3П	8	0,3	212
	56	26	8,16	10Б	3	0,5	343
	56	22	33,27	5Б5Ос	3	0,5	1198
	56	33	2,90	8Ос2Б	3	0,4	116
	56	35	17,0	5Ос3Б2П	3	0,6	1309
	56	36	31,0	9Ос1Б+П	3	0,3	1178
	56	37	9,5	8Ос2Б+П	3	0,4	485
	72	46	1,50	10Ос	4	0,3	80
	72	3	19,13	10Ос	4	0,3	1014
	72	4	3,67	10Ос	4	0,4	257
	72	13	10,00	10Ос+Ив	4	0,7	1230

	72	14	7,19	100с+Б	4	0,3	381
	72	15	3,6	100с+Б	4	0,4	252
	72	40	3,2	100с+Б	4	0,3	170
	73	5	1,88	8Б2П+Ос	3	0,3	55
	73	15	0,1	6П2Ос2Б+Ив	3	0,3	11
	73	4	0,50	8Б2Ос+Чр	3	0,4	21
	74	4	0,73	8Б2Ос+Чр	3	0,4	31
	74	6	3,41	8Б1Ос1П	3	0,3	99
Итого:			296,37				17774

4. Категории лесного фонда: поле-почвозащитные леса,

запретные полосы по берегам рек, водоемов.

5. Лесохозяйственные особенности участка: труднодоступные, без хозмероприятий.

6. Участок пригоден (не пригоден) для заявочных целей, имеет нижеследующую почвенно-геологическую характеристику: почвы горно-тундровые, примитивные с интенсивным развитием эрозийных процессов.

7. Наличие и месторасположение земельных участков, ранее переведенных из земель лесного фонда для проведения в государственном лесном фонде работ, не связанных с ведением лесного хозяйства и лесопользованием:

не передавались

(указать № квартала, лесничества, цели передачи и наименование организации, кому переданы участки)

8. Цели использования, планируемых к передаче земельных участков, обоснование о возможности или невозможности использования испрашиваемого участка и отсутствие других вариантов: участок пригоден для проведения геологоразведочных работ, возможно использование испрашиваемого участка при условии соблюдения действующего законодательства. Другие варианты отсутствуют.

9. Лесистость административного района 34%

10. Условия передачи испрашиваемой площади: -

а) срок передачи в соответствии с лицензией на разведку твердых полезных ископаемых № 1895 -ЕЛ от 17 ноября 2022 года, сроком до 17 ноября 2028 года

б) размер допускаемой расчистки и раскорчевки не предусмотрено вырубке древесно-кустарниковой растительности.

в) обязательство получателя участка: Места проведения работ и подъездные пути размещать на непокрытых лесом площадях и согласовать места проведения работ и подъездные пути на местности с

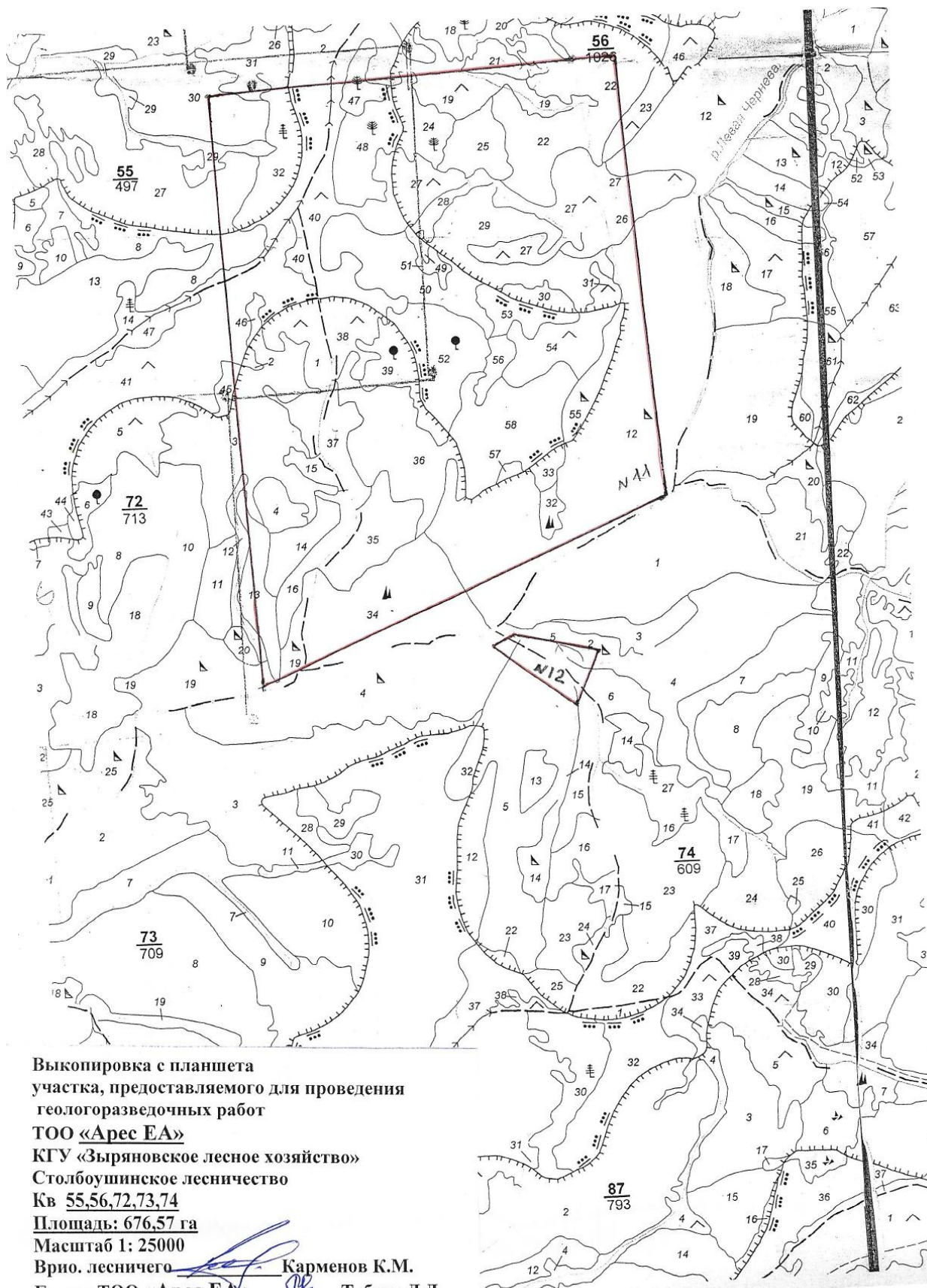
11. При составлении акта сделаны следующие замечания и предложения: Возможно использование участка для запрашиваемых целей.

Представитель лесного учреждения: Врио. лесничего Столбоушинского
лесничества, Карменов К.М.
(должность, подпись, фамилия, имя, отчество)

заявитель: Геолог ТОО «Арес ЕА» Табиев Данияр Дамирович
Д.Т. Табиев
 (должность, подпись, фамилия, имя, отчество)

Руководитель лесного учреждения
КГУ «Зырянское ЛХ» _____ Туюкпаев Р.М.
(подпись, фамилия, имя, отчество)





Выкопировка с планшета
 участка, предоставляемого для проведения
 геологоразведочных работ
ТОО «Арес ЕА»
 КГУ «Зырянское лесное хозяйство»
 Столбоушинское лесничество
 Кв 55,56,72,73,74
 Площадь: 676,57 га
 Масштаб 1: 25000
 Врио. лесничего Карменов К.М.
 Геолог ТОО «Арес ЕА» Табиев Д.Д.

**Шығыс Қазақстан облысы табиғи
ресурстар және табиғат пайдалану
басқармасы "Зырян орман
шаруашылығы" коммуналдық
мемлекеттік мекемесі**

Қазақстан Республикасы 010000, Алтай
ауданы, Карла Либкнехта 19

**Коммунальное государственное
учреждение "Зырянское лесное
хозяйство" Управления природных
ресурсов и регулирования
природопользования Восточно-
Казахстанской области**

Республика Казахстан 010000, район
Алтай, Карла Либкнехта 19

08.12.2025 №ЗТ-2025-04221968

Товарищество с ограниченной
ответственностью "АРЕС ЕА"

На №ЗТ-2025-04221968 от 28 ноября 2025 года

Приложение к Правилам проведения в государственном лесном фонде работ не связанных с ведением лесного хозяйства и лесопользованием Форма Акт о выборе земельного участка лесного фонда Республика Казахстан Восточно-Казахстанская область район Алтай 2025 года декабря месяца 08 дня. Представитель лесного учреждения в лице директора КГУ «Зырянское лесное хозяйство» Тютякпаева Раимбека Маратовича (должность, фамилия, имя, отчество) действующего на основании положения устава (положения) с одной стороны, и представитель государственного органа, физического лица или юридического лица (далее – заявитель) Геолог ТОО «Арес ЕА» Табиев Данияр Дамирович (должность, фамилия, имя, отчество) действующего на основании доверенности № 1 от 04.09.2025 года с другой стороны, составили настоящий акт о нижеследующем: Согласно поступившей заявки от Геолога ТОО «Арес ЕА» Табиева Данияра Дамировича (фамилия, имя, отчество физического лица или наименование государственного органа или юридического лица) произведено обследование в натуре указанного участка. При обследовании оказалось: 1. Участок расположен в __55 (14,8,27,30,29,32,31,2), 56 (47,48,40,50,51,49,52,56,53,54,55,58,57,19,21,24,25,27,28,29,30,31,26,22,23,12, 32,33,34,35,36,37,39,38), 72 (46,1,2,3,4,13,14,15,16,19,40,41), 73 (5,15,4), 74 (2,4,5,6) кварталах Столбоушинского лесничества КГУ «Зырянское лесное хозяйство» (наименование государственного лесовладельца) 2. В обследованном участке числится площадь 676,57 га, в том числе: лесной, покрытой лесом – 296,37 га, лесной, не покрытой лесом:- 380,20 га, в том числе лесные культуры - га, угодий ____- га, сенокосов ____ га, не удобных (болот и прочих) ____- ____ га, пастбищ _- 124,15 га, дорог _0,0_ га, прочие земли _- 256,05 га. 3. Покрытая лесом площадь состоит из: Урочище Номер квартала Выдел Площадь участка Состав Класс возраста Полнота Запас древесины 1 2 3 4 5 6 7 8 Столбоушинское лесничество 55 8 6,0 5Б3Ос2П 4 0,6 384 55 27 7,82 5Б3Ос2П 4 0,6 500 55 30 5,12 5П5Б 4 0,7 681 55 31 0,27 8Б2П 4 0,5 16 56 50 25,37 4К6П 6 0,3 2650 56 51 2,75 3К7П+Б 6 0,3 276 56 56 4,1 6Б3Ос1П 8 0,4 266 56 53 7,8 7Б3П 8 0,3 413 56 58 31,0 8Ос2Б 3 0,4 1240 56 21 1,50 7К3П 7 0,3 146 56 25 11,0 8П2К 7 0,5 1155 56 28 3,9 3К7П+Б 6 0,4 503 56 29 29,0 8Б2Ос 3 0,4 1102 56 30 4,0 7Б3П 8 0,3 212 56 26 8,16 10Б 3 0,5 343 56 22 33,27 5Б5Ос 3 0,5 1198 56 33 2,90 8Ос2Б 3 0,4 116 56 35 17,0 5Ос3Б2П 3 0,6 1309 56 36 31,0 9Ос1Б+П 3 0,3 1178 56 37 9,5 8Ос2Б+П 3 0,4 485 72 46 1,50 10Ос 4 0,3 80 72 3 19,13 10Ос 4 0,3 1014 72 4 3,67 10Ос 4 0,4 257 72 13 10,00 10Ос+Ив 4 0,7 1230 72 14 7,19 10Ос+Б 4 0,3 381 72 15

Қабылданған шешіммен келіспеген жағдайда, Сіз оған Қазақстан Республикасы Әкімшілік рәсімдік-процестік кодекстің 91-бабына сәйкес шағымдануға құқылысыз.
В случае несогласия с принятым решением, Вы вправе обжаловать его в соответствии со статьей 91 Административного процедурно-процессуального кодекса Республики Казахстан.


3,6 10Ос+Б 4 0,4 252 72 40 3,2 10Ос+Б 4 0,3 170 73 5 1,88 8Б2П+Ос 3 0,3 55 73 15 0,1
6П2Ос2Б+Ив 3 0,3 11 73 4 0,50 8Б2Ос+Чр 3 0,4 21 74 4 0,73 8Б2Ос+Чр 3 0,4 31 74 6 3,41 8Б1Ос1П
3 0,3 99 Итого: 296,37 17774 4. Категории лесного фонда: поле-почвозащитные леса, запретные
полосы по берегам рек, водоемов. 5. Лесохозяйственные особенности участка: труднодоступные,
без хозяйственных мероприятий. 6. Участок пригоден (не пригоден) для заявочных целей, имеет
нижеследующую почвенно-геологическую характеристику: почвы горно-тундровые, примитивные
с интенсивным развитием эрозийных процессов. 7. Наличие и месторасположение земельных
участков, ранее переведенных из земель лесного фонда для проведения в государственном
лесном фонде работ, не связанных с ведением лесного хозяйства и лесопользованием: не
передавались (указать № квартала, лесничества, цели передачи и наименование организации,
кому переданы участки) 8. Цели использования, планируемых к передаче земельных участков,
обоснование о возможности или невозможности использования испрашиваемого участка и
отсутствие других вариантов: участок пригоден для проведения геологоразведочных работ,
возможно использование испрашиваемого участка при условии соблюдения действующего
законодательства. Другие варианты отсутствуют. 9. Лесистость административного района
_____ 34% _____ 10. Условия передачи испрашиваемой площади: -
_____ а) срок передачи _ в соответствии с лицензией на разведку твердых
полезных ископаемых № 1895 -EL от 17 ноября 2022 года, сроком до 17 ноября 2028 года б)
размер допускаемой расчистки и раскорчевки _не предусмотрено вырубка древесно-
кустарниковой растительности. _____ в) обязательство получателя участка: Места проведения
работ и подъездные пути размещать на непокрытых лесом площадях и согласовать места
проведения работ и подъездные пути на местности с КГУ «Зыряновское лесное хозяйство»;
производить буровые работы на непокрытых лесом землях; после окончания работ произвести
рекультивацию земель; работы проводить методами с минимальным повреждением,
уничтожением и негативным воздействием на растительность; строго соблюдать Правила
пожарной безопасности в лесах. Рубка леса и раскорчевка не допускаются. 11. При составлении
акта сделаны следующие замечания и предложения: Возможно использование участка для
запрашиваемых целей. Подписи: Представитель лесного учреждения: Врио. лесничего
Столбоушинского лесничества _____ Карменов К.М. (должность,
подпись, фамилия, имя, отчество) заявитель: Геолог ТОО «Арес ЕА» Табиев Данияр Дамирович
_____ (должность, подпись,
фамилия, имя, отчество) Руководитель лесного учреждения КГУ «Зыряновское л/х» _____
Тюякпаев Р.М. (подпись, фамилия, имя, отчество) ТОО «Арес ЕА» Даниярову Н.Р. Ответ на
обращение № ЗТ-2025-04221968 от 28.11.2025г. Испрашиваемый участок расположен на
территории КГУ «Зыряновское лесное хозяйство», Столбоушинского лесничества в кварталах 55
(14,8,27,30,29,32,31,2),56
(47,48,40,50,51,49,52,56,53,54,55,58,57,19,21,24,25,27,28,29,30,31,26,22,23,12,32,33,34,35,36,37,39,38),

директор

ТЮЯКПАЕВ РАИМБЕК МАРАТОВИЧ

Қабылданған шешіммен келіспеген жағдайда, Сіз оған Қазақстан Республикасы Әкімшілік рәсімдік-процестік кодекстің 91-бабына сәйкес шағымдануға құқылысыз.

В случае несогласия с принятым решением, Вы вправе обжаловать его в соответствии со статьей 91 Административного процедурно-процессуального кодекса Республики Казахстан.



Исполнитель

КАРМЕНОВ КАСЫМ МИХАЙЛОВИЧ

тел.: 7054454776

Қабылданған шешіммен келіспеген жағдайда, Сіз оған Қазақстан Республикасы Өкімшілік рәсімдік-процестік кодекстің 91-бабына сәйкес шағымдануға құқылысыз.

В случае несогласия с принятым решением, Вы вправе обжаловать его в соответствии со статьей 91 Административного процедурно-процессуального кодекса Республики Казахстан.

Турквоя 6 блоков

Лицензия

на разведку твердых полезных ископаемых

№1895-EL от «17» ноября 2022 года

1. Выдана Товариществу с ограниченной ответственностью «АРЕС ЕА» расположенной по адресу Республика Казахстан, Восточно-Казахстанская область, город Усть-Каменогорск, улица М. Горького, здание 48 (далее – Недропользователь) и предоставляет право на пользование участком недр в целях проведения операций по разведке твердых полезных ископаемых в соответствии с Кодексом Республики Казахстан «О недрах и недропользовании».

Размер доли в праве недропользования: 100 % (сто процентов).

2. Условия лицензии:

1) срок лицензии: 6 (шесть) лет со дня ее выдачи.

2) границы территории участка недр: 6 (шесть) блоков:

М-45-62-(10е-5в-15,20,25), М-45-62-(10е-5г-11,16,21)

3) условия недропользования предусмотренные статьей 191 Кодекса.

3. Обязательства Недропользователя:

1) уплата подписного бонуса в размере 306 300 (триста шесть тысяч триста) тенге до «30» ноября 2022 года;

2) уплата в течение срока лицензии платежей за пользование земельными участками (арендных платежей) в размере и порядке в соответствии со статьей 563 Кодекса Республики Казахстан «О налогах и других обязательных платежах в бюджет (Налоговый кодекс)»;

3) ежегодное осуществление минимальных расходов на операции по разведке твердых полезных ископаемых:

в течение каждого года с первого по третий год срока разведки включительно 2 300 МРП;

в течение каждого года с четвертого по шестой год срока разведки включительно **3 500 МРП;**

4) Обязательства Недропользователя в соответствии со статьей 278 Кодекса:

а) **обязательство по ликвидации последствий недропользования в пределах запрашиваемых блоков при прекращении права недропользования.**

4. Основания отзыва лицензии:

1) нарушение требований по переходу права недропользования и объектов, связанных с правом недропользования, повлекшее угрозу национальной безопасности;

2) нарушение условий и обязательств, предусмотренных настоящей лицензией;

3) неисполнение обязательств, указанных в подпункте 4) пункта 3 настоящей Лицензии.

5. Государственный орган, выдавший лицензию **Министерство индустрии и инфраструктурного развития Республики Казахстан.**

**Вице-министр
индустрии и
инфраструктурного
развития
Республики Казахстан
И. Шархан**

Место печати



подпись

Место выдачи: **город Астана, Республика Казахстан.**

Пайдалы қатты қазбаларды барлауға арналған Лицензия

2022 жылғы «17» қарашадағы №1895-ЕЛ

1. Қазақстан Республикасы, Шығыс Қазақстан облысы, Өскемен қаласы, көшесі М. Горький, ғимарат 48 бойынша орналасқан «АРЕС ЕА» Жауапкершілігі шектеулі серіктестігіне берілді (бұдан әрі – Жер қойнауын пайдаланушы) және «Жер қойнауы және жер қойнауын пайдалану туралы» Қазақстан Республикасының Кодексіне сәйкес пайдалы қатты қазбаларды барлау жөніндегі операцияларды жүргізу мақсатында жер қойнау учаскесін пайдалану құқығын береді.

Жер қойнауын пайдалану құқығындағы үлес мөлшері: 100% (жүз пайыз).

2. Лицензия шарты:

- 1) лицензия мерзімі: оны берген күннен бастап 6 (алты) жыл.
- 2) жер қойнауы учаскесінің аумағы: 6 (алты) блок:

М-45-62-(10е-5в-15,20,25), М-45-62-(10е-5г-11,16,21)

3) Кодекстің 191-бабында көзделген жер қойнауын пайдаланудың шарттары.

3. Жер қойнауын пайдаланушының міндеттемелері:

1) 2022 жылғы «30» қарашаға дейін қол қою бонусын 306 300 (үш жүз алты мың үш жүз) теңге мөлшерінде төлеу;

2) «Салық және бюджетке төленетін басқа да міндетті төлемдер туралы (Салық Кодексі)» Қазақстан Республикасы Кодексінің 563-бабына сәйкес мөлшерде және тәртіппен жер учаскелерін пайдалану үшін лицензияның мерзімі ішінде (жалдау төлемдерін) ақы төлеу;

3) пайдалы қатты қазбаларды барлау жөніндегі операцияларға арналған жыл сайынғы ең төмен шығыстарды жүзеге асыру;

барлау мерзімнің бірінші жылынан бастап үшінші жылына дейін әрбір жыл ішінде **2 300 АЕК** қоса алғанда;

барлау мерзімнің төртінші жылынан бастап алтыншы жылына дейін әрбір жыл ішінде **3 500 АЕК** қоса алғанда.

4) Кодекстің 278-бабына сәйкес Жер қойнауын пайдаланушының міндеттемелері:

а) жер қойнауын пайдалану құқығы тоқтатылған кезде сұралынатын блоктар шегінде жер қойнауын пайдалану салдарын жоюға міндеттемесі.

4. Лицензияны қайтарып алу негіздері:

1) ұлттық қауіпсіздікке қатер төндіруге алып келген, жер қойнауын пайдалану құқығына өту бойынша және жер қойнауын пайдалану құқығына байланысты талаптарын бұзу;

2) осы лицензияда көзделген шарттар мен талаптарын бұзу;

3) лицензияны қайтарып алудың қосымша негіздері: **осы Лицензияның 3-тармақтың 4) тармақшасында көзделген міндеттемелерін орындамау.**

5. Лицензияны берген мемлекеттік орган **Қазақстан Республикасының Индустрия және инфрақұрылымдық даму министрлігі**

Мөр орны

қолы



**Қазақстан Республикасы
Индустрия және
инфрақұрылымдық даму
вице-министрі
И. Шархан**

Берілген орны: **Қазақстан Республикасы, Астана қаласы**



ЛИЦЕНЗИЯ

18.02.2022 года

02420P

Выдана

Товарищество с ограниченной ответственностью "Центр проектирования и экспертизы"

070000, Республика Казахстан, Восточно-Казахстанская область, Усть-Каменогорск Г.А., г.Усть-Каменогорск, улица Протоганова, дом № 83
БИН: 160140018493

(полное наименование, местонахождение, бизнес-идентификационный номер юридического лица (в том числе иностранного юридического лица), бизнес-идентификационный номер филиала или представительства иностранного юридического лица – в случае отсутствия бизнес-идентификационного номера у юридического лица/полностью фамилия, имя, отчество (в случае наличия), индивидуальный идентификационный номер физического лица)

на занятие

Выполнение работ и оказание услуг в области охраны окружающей среды

(наименование лицензируемого вида деятельности в соответствии с Законом Республики Казахстан «О разрешениях и уведомлениях»)

Особые условия

(в соответствии со статьей 36 Закона Республики Казахстан «О разрешениях и уведомлениях»)

Примечание

Неотчуждаемая, класс 1

(отчуждаемость, класс разрешения)

Лицензиар

Республиканское государственное учреждение «Комитет экологического регулирования и контроля Министерства экологии, геологии и природных ресурсов Республики Казахстан». Министерство экологии, геологии и природных ресурсов Республики Казахстан.

(полное наименование лицензиара)

**Руководитель
(уполномоченное лицо)**

Кожиков Ерболат Сейльбаевич






(фамилия, имя, отчество (в случае наличия))

Дата первичной выдачи

**Срок действия
лицензии**

Место выдачи

г.Нур-Султан



**ПРИЛОЖЕНИЕ К ЛИЦЕНЗИИ****Номер лицензии 02420P****Дата выдачи лицензии 18.02.2022 год****Подвид(ы) лицензируемого вида деятельности**

- Природоохранное проектирование, нормирование для 1 категории хозяйственной и иной деятельности

(наименование подвида лицензируемого вида деятельности в соответствии с Законом Республики Казахстан «О разрешениях и уведомлениях»)

Лицензиат

Товарищество с ограниченной ответственностью "Центр проектирования и экспертизы"

070000, Республика Казахстан, Восточно-Казахстанская область, Усть-Каменогорск Г.А., г.Усть-Каменогорск, улица Протозанова, дом № 83, БИН: 160140018493

(полное наименование, местонахождение, бизнес-идентификационный номер юридического лица (в том числе иностранного юридического лица), бизнес-идентификационный номер филиала или представительства иностранного юридического лица – в случае отсутствия бизнес-идентификационного номера у юридического лица/полностью фамилия, имя, отчество (в случае наличия), индивидуальный идентификационный номер физического лица)

Производственная база

РК, ВКО, Глубоковский район, поселок Белоусовка, улица Центральная, дом 33/2

(местонахождение)

Особые условия действия лицензии

(в соответствии со статьей 36 Закона Республики Казахстан «О разрешениях и уведомлениях»)

Лицензиар




Республиканское государственное учреждение «Комитет экологического регулирования и контроля Министерства экологии, геологии и природных ресурсов Республики Казахстан». Министерство экологии, геологии и природных ресурсов Республики Казахстан.

(полное наименование органа, выдавшего приложение к лицензии)

Руководитель (уполномоченное лицо)

Кожиков Ерболат Сейльбаевич

(фамилия, имя, отчество (в случае наличия))






Номер приложения 001

Срок действия

**Дата выдачи
приложения** 18.02.2022

Место выдачи г.Нур-Султан

(наименование подвида лицензируемого вида деятельности в соответствии с Законом Республики Казахстан «О разрешениях
и уведомлениях»)



Гарантийное письмо

**Товарищество с ограниченной ответственностью «АРЕС ЕА»
Республика Казахстан, г. Усть-Каменогорск, ул. Самарское шоссе, 15
БИН 210140038985**

ТОО «АРЕС-ЕА» гарантирует заключение договоров на вывоз и утилизацию отходов производства и потребления со специализированными сторонними организациями в течение месяца с момента образования отходов.

Директор ТОО «АРЕС ЕА»



Н.Р. Данияров

**"Қазақстан Республикасы
Экология және табиғи ресурстар
министрлігі Орман шаруашылығы
және жануарлар дүниесі
комитетінің Шығыс Қазақстан
облыстық орман шаруашылығы
және жануарлар дүниесі аумақтық
инспекциясы" республикалық
мемлекеттік мекемесі**



**Республиканское государственное
учреждение "Восточно-
Казахстанская областная
территориальная инспекция
лесного хозяйства и животного
мира Комитета лесного хозяйства
и животного мира Министерства
экологии и природных ресурсов
Республики Казахстан"**

Қазақстан Республикасы 010000, Өскемен
қ., Қазақстан көшесі 87/1

Республика Казахстан 010000, г.Усть-
Каменогорск, улица Казахстан 87/1

26.12.2025 №ЗТ-2025-04466612

Товарищество с ограниченной
ответственностью "АРЕС ЕА"

На №ЗТ-2025-04466612 от 17 декабря 2025 года

Директору ТОО "АРЕС ЕА" Даниярову Н.Р. На №ЗТ-2025-04466612 от 17.12.2025 года Восточно-Казахстанской областной территориальной инспекцией лесного хозяйства и животного мира рассмотрена документация товарищества с ограниченной ответственностью "АРЕС ЕА" к Плану на разведку твердых полезных ископаемых на участке «Черневая 6 блоков» в районе Алтай Восточно-Казахстанской области Блоки: М-45-62-(10е-5в-15,20,25), М-45-62-(10е-5г-11,16,21) На согласование представлены следующие документы: 1. План на разведку твердых полезных ископаемых на участке «Черневая 6 блоков» в районе Алтай Восточно-Казахстанской области Блоки: М-45-62-(10е-5в-15,20,25), М-45-62-(10е-5г-11,16,21) 2. Отчет о возможных воздействиях к Плану на разведку твердых полезных ископаемых на участке «Черневая 6 блоков» в районе Алтай Восточно-Казахстанской области Блоки: М-45-62-(10е-5в-15,20,25), М-45-62-(10е-5г-11,16,21) 3. Письмо – согласование КГУ «Зырянское лесное хозяйство» от 8.12.2025 года. 4. Акт о выборе земельного участка государственного лесного фонда от 08.12.2025г. 5. Выкопировка с планшета участка, предоставляемого для проведения геологоразведочных работ КГУ «Зырянское лесное хозяйство» Столбоушинское лесничество. Испрашиваемый участок расположен в кв. 55 (14,8,27,30,29,32,31,2), кв. 56 (47,48,40,50,51,49,52,56,53,54,55,58,57,19,21,24,25,27,28,29,30,31,26,22,23,12,32,33,34,35,36,37,39,38), 72 (46,1,2,3,4,13,14,15,16,19,40,41), 73 (5,15,4), 74 (2,4,5,6) Столбоушинского лесничества КГУ «Зырянское лесное хозяйство» площадью 676,57 га. Проведение работ на территории государственного лесного фонда не связанных с ведением лесного хозяйства регламентированы статьей 54 Лесного кодекса РК и Правилами проведения в государственном лесном фонде работ, не связанных с ведением лесного хозяйства и лесопользованием № 85 от 31 марта 2020 года (далее - Правила). В соответствии с пунктом 4 Правил План на разведку твердых полезных ископаемых на участке «Черневая 6 блоков» в районе Алтай Восточно-Казахстанской области Блоки: М-45-62-(10е-5в-15,20,25), М-45-62-(10е-5г-

Қабылданған шешіммен келіспеген жағдайда, Сіз оған Қазақстан Республикасы Әкімшілік рәсімдік-процестік кодекстің 91-бабына сәйкес шағымдануға құқылысыз.

В случае несогласия с принятым решением, Вы вправе обжаловать его в соответствии со статьей 91 Административного процедурно-процессуального кодекса Республики Казахстан.


11,16,21) проведение работ необходимо согласовать с Управлением природных ресурсов и регулирования природопользования ВКО. Проектируемый участок находится на территории резервного фонда района Алтай Восточно-Казахстанской области. Видовой состав диких животных представлен: лисица, заяц, волк, соболь, норка, хорь, солонгой, выдра, обыкновенная белка, глухарь, рябчик, тетерев, белая куропатка, лось, марал, медведь, сибирская косуля. Имеются пути миграции копытных животных. Согласно пункта 1 статьи 12 Закона деятельность, которая влияет или может повлиять на состояние животного мира, среду обитания, условия размножения и пути миграции животных, должна осуществляться с соблюдением требований, в том числе экологических, обеспечивающих сохранность и воспроизводство животного мира, среды его обитания и компенсацию наносимого и нанесенного вреда, в том числе и неизбежного. Согласно п.10 Акта о выборе земельного участка лесного фонда от 8 декабря 2025 г. рубка леса и раскорчевка не допускается. Отмечаем, что согласно п. 1 статьи 12 Закона РК «О растительном мире» от 2 января 2023 года № 183-VII ЗРК, охране подлежат растительный мир и места произрастания растений. Согласно п. 2 статьи 7 Закона РК «О растительном мире» физические и юридические лица обязаны: 1) не допускать уничтожения и повреждения, незаконного сбора дикорастущих растений, их частей и дериватов; 2) соблюдать требования правил пользования растительным миром и не допускать негативного воздействия на места произрастания растений; 3) не нарушать целостности природных растительных сообществ, способствовать сохранению их биологического разнообразия; 4) не допускать в процессе пользования растительным миром ухудшения состояния иных природных объектов; 5) соблюдать требования пожарной безопасности на участках, занятых растительным миром; 6) не нарушать права иных лиц при осуществлении пользования растительным миром. Инспекция рассмотрев представленные документы согласовывает представленные материалы к Плану на разведку твердых полезных ископаемых на участке «Черневая 6 блоков» в районе Алтай Восточно-Казахстанской области Блоки: М-45-62-(10е-5в-15,20,25), М-45-62-(10е-5г-11,16,21) в кв. 55 (14,8,27,30,29,32,31,2), кв. 56 (47,48,40,50,51,49,52,56,53,54,55,58,57,19,21,24,25,27,28,29,30,31,26,22,23,12, 32,33,34,35,36,37,39,38), 72 (46,1,2,3,4,13,14,15,16,19,40,41), 73 (5,15,4), 74 (2,4,5,6) Столбоушинского лесничества КГУ «Зырянское лесное хозяйство». В соответствии со статьей 11 Закона Республики Казахстан от 11 июля 1997 года № 151 «О языках в Республике Казахстан», ответ предоставлен на языке обращения. В соответствии со статьей 91 Административного процедурно-процессуального Кодекса Республики Казахстан, Вы имеете право обжалования данного ответа в вышестоящий орган или в суд. Заместитель руководителя Умутов Е. Исп. Краскова Г.Н. тел. 8 (7232) 61-80 -66

Қабылданған шешіммен келіспеген жағдайда, Сіз оған Қазақстан Республикасы Әкімшілік рәсімдік-процестік кодекстің 91-бабына сәйкес шағымдануға құқылысыз.

В случае несогласия с принятым решением, Вы вправе обжаловать его в соответствии со статьей 91 Административного процедурно-процессуального кодекса Республики Казахстан.

Заместитель руководителя

УМУТОВ ЕРДОС ЕРМЕКОВИЧ



Исполнитель

КРАСКОВА ГУЛЬНАРА НИКОЛАЕВНА

тел.: 7777651269

Осы құжат «Электрондық құжат және электрондық цифрлық қолтаңба туралы» Қазақстан Республикасының 2003 жылғы 7 қаңтардағы N 370-II Заңы 7 бабының 1 тармағына сәйкес қағаз тасығыштағы құжатпен бірдей.

Данный документ согласно пункту 1 статьи 7 ЗРК от 7 января 2003 года N370-II «Об электронном документе и электронной цифровой подписи» равнозначен документу на бумажном носителе.

Қабылданған шешіммен келіспеген жағдайда, Сіз оған Қазақстан Республикасы Әкімшілік рәсімдік-процестік кодекстің 91-бабына сәйкес шағымдануға құқылысыз.

В случае несогласия с принятым решением, Вы вправе обжаловать его в соответствии со статьей 91 Административного процедурно-процессуального кодекса Республики Казахстан.

**"Шығыс Қазақстан облысы табиғи
ресурстар және табиғат
пайдалануды реттеу басқармасы"
мемлекеттік мекемесі**

Қазақстан Республикасы 010000, Өскемен
қ., Карла Либкнехта 19, 412



**Государственное учреждение
"Управление природных ресурсов
и регулирования
природопользования Восточно-
Казахстанской области "**

Республика Казахстан 010000, г.Усть-
Каменогорск, Карла Либкнехта 19, 412

06.01.2026 №ЗТ-2025-04544561

Товарищество с ограниченной
ответственностью "АРЕС ЕА"

На №ЗТ-2025-04544561 от 23 декабря 2025 года


На Ваше обращение от 23 декабря 2025 года № ЗТ-2025-04544561 по вопросу согласования проведения разведки твердых полезных ископаемых в рамках лицензионной территории (№1895-EL от 17 ноября 2022 года) на территории государственного лесного фонда (далее - ГЛФ) КГУ «Зыряновское лесное хозяйство» в Восточно-Казахстанской общей площадью 676,57 га области сообщаем. Управление согласовывает проведение проведения разведки твердых полезных ископаемых на землях государственного лесного фонда согласно пп. 4 п.4 гл. 2 «Об утверждении Правил проведения в государственном лесном фонде работ, не связанных с ведением лесного хозяйства и лесопользованием» утвержденного приказом Министра экологии, геологии и природных ресурсов Республики Казахстан от 31 марта 2020 года № 85. Проведение в государственном лесном фонде работ, не связанных с ведением лесного хозяйства и лесопользованием, если для этого не требуется перевод земель государственного лесного фонда в другие категории земель и (или) их изъятие, осуществляются на основании решения местного исполнительного органа области по согласованию с уполномоченным органом при положительном заключении государственной экологической экспертизы. После представления указанных документов, в случае положительного решения будет подготовлено постановление акимата Восточно-Казахстанской области о предоставлении права на проведение работ на землях государственного лесного фонда (статья 54 Лесного Кодекса). В случае несогласия с данным решением Вы вправе обжаловать его в порядке, установленном Административным процедурно-процессуальным кодексом Республики Казахстан.

Қабылданған шешіммен келіспеген жағдайда, Сіз оған Қазақстан Республикасы Әкімшілік рәсімдік-процестік кодекстің 91-бабына сәйкес шағымдануға құқылысыз.

В случае несогласия с принятым решением, Вы вправе обжаловать его в соответствии со статьей 91 Административного процедурно-процессуального кодекса Республики Казахстан.

Руководитель управления

ЕСЕНТАЕВ АРМАН НАГАШИБАЕВИЧ



Исполнитель

ЕРНАЗАР ДАМИР

тел.: 7055339867

Осы құжат «Электрондық құжат және электрондық цифрлық қолтаңба туралы» Қазақстан Республикасының 2003 жылғы 7 қаңтардағы N 370-II Заңы 7 бабының 1 тармағына сәйкес қағаз тасығыштағы құжатпен бірдей.

Данный документ согласно пункту 1 статьи 7 ЗРК от 7 января 2003 года N370-II «Об электронном документе и электронной цифровой подписи» равнозначен документу на бумажном носителе.

Қабылданған шешіммен келіспеген жағдайда, Сіз оған Қазақстан Республикасы Өкімшілік рәсімдік-процестік кодекстің 91-бабына сәйкес шағымдануға құқылысыз.

В случае несогласия с принятым решением, Вы вправе обжаловать его в соответствии со статьей 91 Административного процедурно-процессуального кодекса Республики Казахстан.