

УТВЕРЖДАЮ
Директор
ЧК «MQ EMIRATES GROUP Ltd»

 _____ Абдулла А
« _____ » _____ 2025 г.



РАЗРАБОТАНО
Директор
ТОО «ELEMENTA»

 _____ Алагузова А.А
« _____ » _____ 2025 г.



**Отчет о возможных воздействиях к плану горных работ
месторождении Кендерлык угольно-сланцевое поле №1**

г. Астана, 2025

АННОТАЦИЯ

Экологическим кодексом Республики Казахстан определены правовые, экономические и социальные основы охраны окружающей среды, обеспечение экологической безопасности, предотвращение вредного воздействия хозяйственной или иной деятельности на естественные экологические системы, сохранение биологического разнообразия и организацию рационального природопользования, которые соблюдены в настоящем проекте Отчета о возможных воздействиях.

Охрана окружающей природной среды при эксплуатации предприятия, заключается в осуществлении комплекса технических решений по рациональному использованию природных ресурсов и мероприятий по предотвращению отрицательного воздействия проектируемого предприятия на окружающую природную среду.

Основная цель настоящего Отчета о возможных воздействиях – определение экологических и иных последствий принимаемых управленческих и хозяйственных решений, разработка рекомендаций по оздоровлению окружающей среды, предотвращение уничтожения, деградации, повреждения и истощения естественных экологических систем и природных ресурсов.

Отчет о возможных воздействиях выполнен в соответствии с Экологическим кодексом Республики Казахстан от 2 января 2021 года № 400-VI, "Инструкцией по организации и проведению экологической оценки", утвержденной приказом Министра экологии, геологии и природных ресурсов Республики Казахстан от 30 июля 2021 года № 280 и другими действующими в республике нормативными и методическими документами.

В настоящее время в утверждённый План горных работ (ПГР) внесены изменения, связанные с увеличением объёмов вскрыши и добычи руды. Изменения связаны в масштабе работ и показателей воздействия, что требует актуализации ранее проведённой ОВОС в соответствии с требованиями подпункта 3) пункта 1 статьи 65 Экологического кодекса РК.

В результате инвентаризации установлено:

На период ввода в эксплуатацию в атмосферу будут выбрасываться загрязняющие вещества 10 наименований 1-4 класса опасности, такие как: азота (IV) диоксид, азот (II) оксид, углерод, сера диоксид, сероводород, углерод оксид, бенз/а/пирен, формальдегид, алканы C12-19, пыль неорганическая, содержащая SiO₂: 70- 20 %.

Согласно предполагаемым расчетным данным, предполагаемое количество выбросов загрязняющих веществ при эксплуатации месторождения по годам составит:

- на 2028-2030 год составит –169.192 т/год;
- на 2031-2032 гг составит – 255.95156 т/год;
- на 2033 гг составит – 345.45156 т/год.
- на 2034-2050 гг составит – 464.95156 т/год.

Добыча угля на месторождений Кендерлыкское согласно Экологического Кодекса РК от 02.01.2021 г №400-VI ЗРК, по виду деятельности относится к I категории (пп. 3.1 п.3 раздела 1 - добыча и обогащение твердых полезных ископаемых, за исключением общераспространенных полезных ископаемых).

Содержание

ВВЕДЕНИЕ.....	6
1.1 ОПИСАНИЕ ПРЕДПОЛАГАЕМОГО МЕСТА ОСУЩЕСТВЛЕНИЯ НАМЕЧАЕМОЙ ДЕЯТЕЛЬНОСТИ, ЕГО КООРДИНАТЫ, ОПРЕДЕЛЕННЫЕ СОГЛАСНО ГЕОИНФОРМАЦИОННОЙ СИСТЕМЕ, С ВЕКТОРНЫМИ ФАЙЛАМИ	7
1.2 ОПИСАНИЕ СОСТОЯНИЯ ОКРУЖАЮЩЕЙ СРЕДЫ НА ПРЕДПОЛАГАЕМОЙ ЗАТРАГИВАЕМОЙ ТЕРРИТОРИИ НА МОМЕНТ СОСТАВЛЕНИЯ ОТЧЕТА (БАЗОВЫЙ СЦЕНАРИЙ)	9
1.2.1. Климатические условия источники и масштабы расчетного химического загрязнения	9
1.2.2 Геологическая характеристика площадки.....	12
1.2.3 Гидрогеологические условия площадки.	13
1.3. ОПИСАНИЕ ИЗМЕНЕНИЙ ОКРУЖАЮЩЕЙ СРЕДЫ, КОТОРЫЕ МОГУТ ПРОИЗОЙТИ В СЛУЧАЕ ОТКАЗА ОТ НАЧАЛА НАМЕЧАЕМОЙ ДЕЯТЕЛЬНОСТИ.....	14
1.4. ИНФОРМАЦИЯ О КАТЕГОРИИ ЗЕМЕЛЬ И ЦЕЛЯХ ИСПОЛЬЗОВАНИЯ ЗЕМЕЛЬ В ХОДЕ СТРОИТЕЛЬСТВА И ЭКСПЛУАТАЦИИ ОБЪЕКТОВ, НЕОБХОДИМЫХ ДЛЯ ОСУЩЕСТВЛЕНИЯ НАМЕЧАЕМОЙ ДЕЯТЕЛЬНОСТИ.....	15
1.5. ИНФОРМАЦИЯ О ПОКАЗАТЕЛЯХ ОБЪЕКТОВ, НЕОБХОДИМЫХ ДЛЯ ОСУЩЕСТВЛЕНИЯ НАМЕЧАЕМОЙ ДЕЯТЕЛЬНОСТИ, ВКЛЮЧАЯ ИХ МОЩНОСТЬ, ГАБАРИТЫ (ПЛОЩАДЬ ЗАНИМАЕМЫХ ЗЕМЕЛЬ, ВЫСОТА), ДРУГИЕ ФИЗИЧЕСКИЕ И ТЕХНИЧЕСКИЕ ХАРАКТЕРИСТИКИ, ВЛИЯЮЩИЕ НА ВОЗДЕЙСТВИЯ НА ОКРУЖАЮЩУЮ СРЕДУ; СВЕДЕНИЯ О ПРОИЗВОДСТВЕННОМ ПРОЦЕССЕ, В ТОМ ЧИСЛЕ ОБ ОЖИДАЕМОЙ ПРОИЗВОДИТЕЛЬНОСТИ ПРЕДПРИЯТИЯ, ЕГО ПОТРЕБНОСТИ В ЭНЕРГИИ, ПРИРОДНЫХ РЕСУРСАХ, СЫРЬЕ И МАТЕРИАЛАХ.	16
1.6. ОПИСАНИЕ ПЛАНИРУЕМЫХ К ПРИМЕНЕНИЮ НАИЛУЧШИХ ДОСТУПНЫХ ТЕХНОЛОГИЙ – ДЛЯ ОБЪЕКТОВ I КАТЕГОРИИ, ТРЕБУЮЩИХ ПОЛУЧЕНИЯ КОМПЛЕКСНОГО ЭКОЛОГИЧЕСКОГО РАЗРЕШЕНИЯ В СООТВЕТСТВИИ С ПУНКТОМ 1 СТАТЬИ 111 КОДЕКСОМ.....	17
1.7. ОПИСАНИЕ РАБОТ ПО ПОСТУТИЛИЗАЦИИ СУЩЕСТВУЮЩИХ ЗДАНИЙ, СТРОЕНИЙ, СООРУЖЕНИЙ, ОБОРУДОВАНИЯ И СПОСОБОВ ИХ ВЫПОЛНЕНИЯ, ЕСЛИ ЭТИ РАБОТЫ НЕОБХОДИМЫ ДЛЯ ЦЕЛЕЙ РЕВЛИЗАЦИИ НАМЕЧАЕМОЙ ДЕЯТЕЛЬНОСТИ.....	17
1.8. ИНФОРМАЦИЯ ОБ ОЖИДАЕМЫХ ВИДАХ, ХАРАКТЕРИСТИКАХ И КОЛИЧЕСТВЕ ЭМИССИЙ В ОКРУЖАЮЩУЮ СРЕДУ, ИНЫХ ВРЕДНЫХ АНТРОПОГЕННЫХ ВОЗДЕЙСТВИЯХ НА ОКРУЖАЮЩУЮ СРЕДУ, СВЯЗАННЫХ СО СТРОИТЕЛЬСТВОМ И ЭКСПЛУАТАЦИЕЙ ОБЪЕКТОВ ДЛЯ ОСУЩЕСТВЛЕНИЯ РАССМАТРИВАЕМОЙ ДЕЯТЕЛЬНОСТИ, ВКЛЮЧАЯ ВОЗДЕЙСТВИЕ НА ВОДЫ, АТМОСФЕРНЫЙ ВОЗДУХ, ПОЧВЫ, НЕДРА, А ТАКЖЕ ВИБРАЦИИ, ШУМОВЫЕ, ЭЛЕКТРОМАГНИТНЫЕ, ТЕПЛОВЫЕ И РАДИАЦИОННЫЕ ВОЗДЕЙСТВИЯ.....	18
1.8.1 Воздействие на поверхностные и подземные воды	18
1.8.2 Воздействие на атмосферный воздух.....	19
1.8.3. Воздействие на недра	35
1.8.4. Оценка факторов физического воздействия	35
1.8.5. Оценка воздействий на земельные ресурсы и почвы	39
1.8.6. Оценка воздействия на растительность	40
1.8.7. Оценка воздействия на животный мир	42
1.9 ИНФОРМАЦИЯ ОБ ОЖИДАЕМЫХ ВИДАХ, ХАРАКТЕРИСТИКАХ И КОЛИЧЕСТВЕ ОТХОДОВ, КОТОРЫЕ БУДУТ ОБРАЗОВАНЫ В ХОДЕ ЭКСПЛУАТАЦИИ ОБЪЕКТОВ В РАМКАХ НАМЕЧАЕМОЙ ДЕЯТЕЛЬНОСТИ, В ТОМ ЧИСЛЕ ОТХОДОВОБРАЗУЕМЫХ В РЕЗУЛЬТАТЕ ОСУЩЕСТВЛЕНИЯ ПОСТУТИЛИЗАЦИИ СУЩЕСТВУЮЩИХ ЗДАНИЙ, СТРОЕНИЙ, СООРУЖЕНИЙ, ОБОРУДОВАНИЯ	45
2. ОПИСАНИЕ ЗАТРАГИВАЕМОЙ ТЕРРИТОРИИ С УКАЗАНИЕМ ЧИСЛЕННОСТИ ЕЕ НАСЕЛЕНИЯ, УЧАСТКОВ, НА КОТОРЫХ МОГУТ БЫТЬ ОБНАРУЖЕНЫ ВЫБРОСЫ, СБРОСЫ И ИНЫЕ НЕГАТИВНЫЕ ВОЗДЕЙСТВИЯ НАМЕЧАЕМОЙ ДЕЯТЕЛЬНОСТИ НА ОКРУЖАЮЩУЮ СРЕДУ, С УЧЕТОМ ИХ ХАРАКТЕРИСТИК И СПОСОБНОСТИ ПЕРЕНОСА НА ОКРУЖАЮЩУЮ СРЕДУ; УЧАСТКОВ ИЗВЛЕЧЕНИЯ ПРИРОДНЫХ РЕСУРСОВ И ЗАХОРОНЕНИЯ ОТХОДОВ С УЧЕТОМ ИХ ХАРАКТЕРИСТИК И СПОСОБНОСТИ.....	50
3. ОПИСАНИЕ ВОЗМОЖНЫХ ВАРИАНТОВ ОСУЩЕСТВЛЕНИЯ НАМЕЧАЕМОЙ ДЕЯТЕЛЬНОСТИ С УЧЕТОМ ЕЕ ОСОБЕННОСТЕЙ И ВОЗМОЖНОГО И ВОЗМОЖНОГО ВОЗДЕЙСТВИЯ НА ОКРУЖАЮЩУЮ СРЕДУ, ВКЛЮЧАЯ ВАРИАНТ, ВЫБРАННЫЙ ИНИЦИАТОРОМ НАМЕЧАЕМОЙ ДЕЯТЕЛЬНОСТИ ДЛЯ ПРИМЕНЕНИЯ, ОБОСНОВАНИЕ ЕГО ВЫБОРА, ОПИСАНИЕ ДРУГИХ ВОЗМОЖНЫХ РАЦИОНАЛЬНЫХ ВАРИАНТОВ, В ТОМ ЧИСЛЕ РАЦИОНАЛЬНОГО ВАРИАНТА, НАИБОЛЕЕ БЛАГОПРИЯТНОГО С ТОЧКИ ЗРЕНИЯ ОХРАНЫ ЖИЗНИ И (ИЛИ) ЗДОРОВЬЯ ЛЮДЕЙ, ОКРУЖАЮЩЕЙ СРЕДЫ	52
4. ВАРИАНТЫ ОСУЩЕСТВЛЕНИЯ НАМЕЧАЕМОЙ ДЕЯТЕЛЬНОСТИ.....	52
5. ВОЗМОЖНЫЙ РАЦИОНАЛЬНЫЙ ВАРИАНТ ОСУЩЕСТВЛЕНИЯ НАМЕЧАЕМОЙ ДЕЯТЕЛЬНОСТИ	52
6.ИНФОРМАЦИЯ О КОМПОНЕНТАХ ПРИРОДНОЙ СРЕДЫ И ИНЫХ ОБЪЕКТАХ, КОТОРЫ МОГУТ БЫТЬ ПОДВЕРЖЕНЫ СУЩЕСТВЕННЫМ ВОЗДЕЙСТВИЯМ НАМЕЧАЕМОЙ ДЕЯТЕЛЬНОСТИ	53
6.1. Жизнь и (или) здоровье людей, условия их проживания и деятельности.....	53

6.2 Биоразнообразие (в том числе растительный и животный мир, генетические ресурсы, природные ареалы растений и диких животных, пути миграции диких животных, экосистемы).....	54
6.3 Земли (в том числе изъятие земель), почвы (в том числе включая органический состав, эрозию, уплотнение, иные формы деградации).....	54
6.4. Воды (в том числе гидроморфологические изменения, количество и качество вод).....	54
6.5. Атмосферный воздух (в том числе риски нарушения экологических нормативов его качества, целевых показателей качества, а при их отсутствии – ориентировочно безопасных уровней воздействия на него).....	55
6.6. Сопrotивляемость к изменению климата экологических и социально-экономических систем.	55
6.7. Материальные активы, объекты историко-культурного наследия (в том числе архитектурные и археологические), ландшафты.....	56
7. ОПИСАНИЕ ВОЗМОЖНЫХ СУЩЕСТВЕННЫХ ВОЗДЕЙСТВИЙ (ПРЯМЫХ И КОСВЕННЫХ, КУМУЛЯТИВНЫХ, ТРАНСГРАНЧНЫХ, КРАТКОСРОЧНЫХ И ДОЛГОСРОЧНЫХ, ПОЛОЖИТЕЛЬНЫХ И ОТРИЦАТЕЛЬНЫХ) НАМЕЧАЕМОЙ ДЕЯТЕЛЬНОСТИ НА ОБЪЕКТЫ, ПЕРЕЧИСЛЕННЫЕ В ПУНКТЕ VI НАСТОЯЩЕГО ПРИЛОЖЕНИЯ, ВОЗНИКАЮЩИХ В РЕЗУЛЬТАТЕ:.....	57
8. ОБОСНОВАНИЕ ПРЕДЕЛЬНЫХ КОЛИЧЕСТВЕННЫХ И КАЧЕСТВЕННЫХ ПОКАЗАТЕЛЕЙ ЭМИССИЙ, ФИЗИЧЕСКИХ ВОЗДЕЙСТВИЙ НА ОКРУЖАЮЩУЮ СРЕДУ, ВЫБОРА ОПЕРАЦИЙ ПО УПРАВЛЕНИЮ ОТХОДАМИ.	57
9. ОБОСНОВАНИЕ ПРЕДЕЛЬНОГО КОЛИЧЕСТВА НАКОПЛЕНИЯ ОТХОДОВ ПО ИХ ВИДАМ	58
10. ОБОСНОВАНИЕ ПРЕДЕЛЬНЫХ ОБЪЕМОВ ЗАХОРОНЕНИЯ ОТХОДОВ ПО ИХ ВИДАМ, ЕСЛИ ТАКОЕ ЗАХОРОНЕНИЕ ПРЕДУСМОТРЕНО В РАМКАХ НАМЕЧАЕМОЙ ДЕЯТЕЛЬНОСТИ	59
11. ИНФОРМАЦИЯ ОБ ОПРЕДЕЛЕНИИ ВЕРОЯТНОСТИ ВОЗНИКНОВЕНИЯ АВАРИЙ И ОПАСНЫХ ПРИРОДНЫХ ЯВЛЕНИЙ, ХАРАКТЕРНЫХ СООТВЕТСТВЕННО ДЛЯ НАМЕЧАЕМОЙ ДЕЯТЕЛЬНОСТИ И ПРЕДПОЛАГАЕМОГО МЕСТА ЕЕ ОСУЩЕСТВЛЕНИЯ, ОПИСАНИЕ ВОЗМОЖНЫХ СУЩЕСТВЕННЫХ ВРЕДНЫХ ВОЗДЕЙСТВИЙ НА ОКРУЖАЮЩУЮ СРЕДУ, СВЯЗАННЫХ С РИСКАМИ ВОЗНИКНОВЕНИЯ АВАРИЙ И ОПАСНЫХ ПРИРОДНЫХ ЯВЛЕНИЙ, С УЧЕТОМ ВОЗМОЖНОСТИ ПРОВЕДЕНИЯ МЕРОПРИЯТИЙ ПО ИХ ПРЕДОТВРАЩЕНИЮ И ЛИКВИДАЦИИ.....	59
12. ОПИСАНИЕ ПРЕДУСМАТРИВАЕМЫХ ДЛЯ ПЕРИОДА ЭКСПЛУАТАЦИИ ОБЪЕКТА МЕР ПО ПРЕДОТВРАЩЕНИЮ, СОКРАЩЕНИЮ, СМЯГЧЕНИЮ ВЫЯВЛЕННЫХ СУЩЕСТВЕННЫХ ВОЗДЕЙСТВИЙ НАМЕЧАЕМОЙ ДЕЯТЕЛЬНОСТИ НА ОКРУЖАЮЩУЮ СРЕДУ, В ТОМ ЧИСЛЕ ПРЕДЛАГАЕМЫХ МЕРОПРИЯТИЙ ПО УПРАВЛЕНИЮ ОТХОДАМИ, А ТАКЖЕ ПРИ НАЛИЧИИ НЕОПРЕДЕЛЕННОСТИ В ОЦЕНКЕ ВОЗМОЖНЫХ СУЩЕСТВЕННЫХ ВОЗДЕЙСТВИЙ – ПРЕДПОЛАГАЕМЫХ МЕР ПО МОНИТОРИНГУ ВОЗДЕЙСТВИЙ.....	60
13. МЕРЫ ПО СОХРАНЕНИЮ И КОМПЕНСАЦИИ ПОТЕРИ БИОРАЗНООБРАЗИЯ, ПРЕДУСМОТРЕННЫХ П. 2 СТ. 240 И П. 2 СТ. 241 КОДЕКСА	62
14. ОЦЕНКА ВОЗМОЖНЫХ НЕОБРАТИМЫХ ВОЗДЕЙСТВИЙ НА ОКРУЖАЮЩУЮ СРЕДУ И ОБОСНОВАНИЕ НЕОБХОДИМОСТИ ВЫПОЛНЕНИЯ ОПЕРАЦИЙ, ВЛЕКУЩИХ ТАКИЕ ВОЗДЕЙСТВИЯ, В ТОМ ЧИСЛЕ СРАВНИТЕЛЬНЫЙ АНАЛИЗ ПОТЕРЬ ОТ НЕОБРАТИМЫХ ВОЗДЕЙСТВИЙ И ВЫГОДЫ ОТ ОПЕРАЦИЙ, ВЫЗЫВАЮЩИХ ЭТИ ПОТЕРИ, В ЭКОЛОГИЧЕСКОМ, КУЛЬТУРНОМ, ЭКОНОМИЧЕСКОМ И СОЦИАЛЬНОМ КОНТЕКСТАХ.....	63
15. ЦЕЛИ, МАСШТАБЫ И СРОКИ ПРОВЕДЕНИЯ ПОСЛЕПРОЕКТНОГО АНАЛИЗА, ТРЕБОВАНИЯ К ЕГО СОДЕРЖАНИЮ, СРОКИ ПРЕДСТАВЛЕНИЯ ОТЧЕТОВ О ПОСЛЕПРОЕКТНОМ АНАЛИЗЕ УПОЛНОМОЧЕННОМУ ОРГАНУ	63
16. СПОСОБЫ И МЕРЫ ВОССТАНОВЛЕНИЯ ОКРУЖАЮЩЕЙ СРЕДЫ НА СЛУЧАИ ПРЕКРАЩЕНИЯ НАМЕЧАЕМОЙ ДЕЯТЕЛЬНОСТИ, ОПРЕДЕЛЕННЫЕ НА НАЧАЛЬНОЙ СТАДИИ ЕЕ ОСУЩЕСТВЛЕНИЯ.....	63
17. СВЕДЕНИЯ ОБ ИСТОЧНИКАХ ЭКОЛОГИЧЕСКОЙ ИНФОРМАЦИИ	64
18. ОПИСАНИЕ ТРУДНОСТЕЙ, ВОЗНИКШИХ ПРИ ПРОВЕДЕНИИ ИССЛЕДОВАНИЙ И СВЯЗАННЫХ С ОТСУТСТВИЕМ ТЕХНИЧЕСКИХ ВОЗМОЖНОСТЕЙ И НЕДОСТАТОЧНЫМ УРОВНЕМ СОВРЕМЕННЫХ НАУЧНЫХ ЗНАНИЙ.....	65
19. КРАТКОЕ НЕТЕХНИЧЕСКОЕ РЕЗЮМЕ С ОБОБЩЕНИЕМ ИНФОРМАЦИИ, УКАЗАННОЙ В ПУНКТАХ 1-17 НАСТОЯЩЕГО ПРИЛОЖЕНИЯ, В ЦЕЛЯХ ИНФОРМИРОВАНИЯ ЗАИНТЕРЕСОВАННОЙ ОБЩЕСТВЕННОСТИ В СВЯЗИ С ЕЕ УЧАСТИЕМ В ОЦЕНКЕ ВОЗДЕЙСТВИЯ НА ОКРУЖАЮЩУЮ СРЕДУ	65
СПИСОК ИСПОЛЬЗОВАННОЙ ЛИТЕРАТУРЫ.....	69
ПРИЛОЖЕНИЯ	70
Приложение 1 Исходные данные	
Приложение 2 Ситуационная карта-схема предприятия	
Приложение 3 Карта-схема предприятия	
Приложение 4 Гос. Лицензия на проектирование	
Приложение 5 Результаты расчетов выбросов загрязняющих веществ в атмосферный воздух	
Приложение 6. Заключение об определении сферы охвата оценки воздействия на окружающую среду и (или) скрининга воздействия намечаемой деятельности	

Приложение 7. Программа управления отходами.

Приложение 8. Комитет лесного хозяйства и животного мира Министерства экологии и природных ресурсов Республики Казахстан

Приложение 9. Заключение археологической экспертизы

Приложение 10. Протокол общественных слушаний

ВВЕДЕНИЕ

Под оценкой воздействия на окружающую среду понимается процесс выявления, изучения, описания и оценки на основе соответствующих исследований возможных существенных воздействий на окружающую среду при реализации намечаемой деятельности, включающий в себя стадии, предусмотренные статьей 67 Экологического Кодекса Республики Казахстан от 02.01.2021 г. №400-VI ЗРК. Одной из стадий оценки воздействия на окружающую среду является «Отчет о возможных воздействиях».

Настоящий Отчет выполнен в соответствии с заключением об определении сферы охвата оценки воздействия на окружающую среду № KZ11VWF00433065 от 01.10.2025 г (Приложение 7).

Процедура выполнения Отчета регулируется широким кругом законодательных актов, обеспечивающих рациональное использование и охрану окружающей среды на территории РК.

В материалах Отчета сделаны выводы о соответствии принятых проектных решений существующему природоохранному законодательству и рациональному использованию природных ресурсов.

Разработчик проекта:

ТОО «ELEMENTA»

Лицензия МООС РК на проведение экологического проектирования и нормирования № 02942Р от 24.07.2025 г.

Юридический адрес организации:

РК, г. Астана г, Нұра р-н, шоссе Коргалжын ул, дом 25, кв 36

Контактные данные:

Тел./факс: 8 (707) 122-12-99

srs_ali@mail.ru

ОПИСАНИЕ ПРЕДПОЛАГАЕМОГО МЕСТА ОСУЩЕСТВЛЕНИЯ НАМЕЧАЕМОЙ ДЕЯТЕЛЬНОСТИ, ЕГО КООРДИНАТЫ, ОПРЕДЕЛЕННЫЕ СОГЛАСНО ГЕОИНФОРМАЦИОННОЙ СИСТЕМЕ, С ВЕКТОРНЫМИ ФАЙЛАМИ

Кендерлыкское месторождение расположено на территории Зайсанского района Восточно-Казахстанской области, в 40 км к восток-юго-востоку от г. Зайсана

Кендерлыкское месторождение связано с г. Зайсаном грунтовой улучшенной дорогой, проходящей через по с. Кендерлык и через Сайканский перевал, высота которого 1800 м над уровнем моря, а относительное превышение перевала по отношению к началу подъема на него со стороны пос. Кендерлык свыше 1000 м, а над долиной р. Акколка— около 600 м.

Дорога трудна только в пределах подъема на перевал из-за его большого уклона, т. е. последние 10—15 км.

Расстояние до месторождения от г. Зайсана по этой дороге 65—70 км. В пределах месторождения движение автотранспорта возможно вдоль русла руч. Акколка до его устья, а также через водораздел рек Караунгур и Акколка западнее хр. Акжал от русла Акколки до развалин пос. Караунгур.

Ближайшие пути сообщения — железная дорога в г. Усть-Каменогорске, до которого от г. Зайсана проложена хорошая шоссейная дорога протяженностью 175 км и пристань Тополев Мыс на оз. Зайсан, от которой идет такая же дорога к г. Зайсану (85 км).

Покровные образования на оцениваемой площади представлены четвертичными супесями глинистым сланцем. Этот комплекс пород доступен непосредственно экскаваций без предварительного рыхления.

Объемный вес угля – 1,4 м³/т

Вскрыша - 2,4 м³/т

Учитывая границы экономической и технологической целесообразности отработки запасов и морфологию угольных пластов, месторождение будет разрабатываться карьером. Границы карьера отстраивались с учетом полного включения в контуры утвержденных запасов при минимально возможном объеме вскрышных пород и обеспечении безопасных условий по устойчивости бортов. Угловые точки участка недр указаны в таблице 3.1.

Таблица 3.1–Угловые точки участка

№ПП	Координаты	
	Северная широта	Восточная долгота
1	47°17'21.22"	85°19'59.42"
2	47°17'11.21"	85°20'25.04"
3	47°17'01.25"	85°20'26.46"
4	47°16'53.74"	85°20'25.33"
	47°17'05.65"	85°20'07.42"
	47°17'17.46"	85°19'54.23"
Площадь – 24,2 га		

Технические границы карьера определены с учетом рельефа местности, угла откоса уступов, предельного угла борта карьера, границ горного отвода. Основные параметры элементов карьерной отработки установлены исходя из физико-механических свойств пород, применяемой техники и технологии в соответствии с

Нормами технологического проектирования (НТП), Правилами технической эксплуатации (ПТЭ) и Правилами безопасности (ПБ).

Границы карьера в плане отстроены с учетом вовлечения в отработку объемов полезного ископаемого согласно техническому заданию, в контуре Горного отвода.

Основные технико-экономические показатели по разрезу приведены в таблице 3.3

Таблица 3.3 - Основные технико-экономические показатели по карьере

№ пп	Параметры и показатели	Единица измерения	Разрез
1	2	3	4
1	Размеры карьера: длина по поверхности ширина по поверхности максимальная глубина площадь	м м м га	880 303 50 24,2
2	Угол наклона погашенных бортов в предельном положении	град.	28
4	Высота уступа на момент погашения Спаренных уступов	м м	10 20
5	Ширина берм безопасности	м	8
6	Ширина транспортных берм	м	15
7	Руководящий уклон авто съезда	%	0,8
8	Объем горной массы в карьере	м ³	6895762
10	Потери	%	1,6
11	Разубоживание	%	2,4
12	Годовая мощность по добыче	тыс. т	50
13	Погашенные запасы	тыс. т	940
15	Объем вскрыши	м ³	6224333
17	Эксплуатационный коэффициент вскрыши	м ³ / т	6,62

Производительная мощность разреза.

Проектная мощность разреза планируется 50 тыс.т угля в год. Освоение проектной мощности в 2034 г.(9-й год)

Производительность при полном освоении проектной мощности разреза (2034 г) приведена в таблице 3.4.

Таблица 3.4 - Производительность разреза углю на освоение проектной мощности (2034 г)

№ пп	Ед.изм	Наименование	Показатели производительности.
1	т	Годовая	50 000
2	т	Суточная	212
3	т	Сменная	106

Таблица 3.5 - Календарный план

наименование	Ед.изм	ИТОГО	годы отработки												
			2026	2027	2028	2029	2030	2031	2032	2033	2034	2035	2036	2037	2038
геологическое доизучение															
Горные работы		2000	1000	1000											
геологоторазведочные скважины.		15000	7500	7500											
добыча															
объем горной массы	м	6895762			76976,19	76476,19	76476,19	111964,29	111964,29	221428,57	367380,95	367380,95	367380,95	367380,95	367380,95
	т	15816000			170666,7	170333,3	170333,3	253666,67	253666,67	505666,67	841666,67	841666,67	841666,67	841666,67	841666,67
Погашенные запасы	м	671428,6			7142,86	7142,86	7142,86	10714,29	10714,29	21428,57	35714,29	35714,29	35714,29	35714,29	35714,29
	т	940000			10000	10000	10000	15000	15000	30000	50000	50000	50000	50000	50000
Вскрыша	м	6224333			69833,33	69333,33	69333,33	101250	101250	200000	331666,67	331666,67	331666,67	331666,67	331666,67
	т	14876000			160666,7	160333,3	160333,3	238666,67	238666,67	475666,67	791666,67	791666,67	791666,67	791666,67	791666,67
в.т.ч. пустая порода	м	6188333			65833,33	65833,33	65833,33	98750	98750	197500	329166,67	329166,67	329166,67	329166,67	329166,67
	т	14852000			158000	158000	158000	237000	237000	474000	790000	790000	790000	790000	790000
в.т.ч. ПРС	м	36000			4000	3500	3500	2500	2500	2500	2500	2500	2500	2500	2500
	т	24000			2666,7	2333,3	2333,3	1666,7	1666,7	1666,7	1666,7	1666,7	1666,7	1666,7	1666,7

продолжение таблицы 3.5

наименование	Ед.изм	ИТОГО	годы отработки											
			2039	2040	2041	2042	2043	2044	2045	2046	2047	2048	2049	2050
геологическое доизучение														
Горные работы		2000												
геологоторазведочные скважины.		15000												
добыча														
объем горной массы	м	6895762	367380,95	367380,95	364880,95	364880,95	364880,95	364880,95	364880,95	364880,95	364880,95	364880,95	364880,95	364880,95
	т	15816000	841666,67	841666,67	840000	840000	840000	840000	840000	840000	840000	840000	840000	840000
Погашенные запасы	м	671428,6	35714,29	35714,29	35714,29	35714,29	35714,29	35714,29	35714,29	35714,29	35714,29	35714,29	35714,29	35714,29
	т	940000	50000	50000	50000	50000	50000	50000	50000	50000	50000	50000	50000	50000
Вскрыша	м	6224333	331666,67	331666,67	329166,67	329166,67	329166,67	329166,67	329166,67	329166,67	329166,67	329166,67	329166,67	329166,67
	т	14876000	791666,67	791666,67	790000	790000	790000	790000	790000	790000	790000	790000	790000	790000
в.т.ч. пустая порода	м	6188333	329166,67	329166,67	329166,67	329166,67	329166,67	329166,67	329166,67	329166,67	329166,67	329166,67	329166,67	329166,67
	т	14852000	790000	790000	790000	790000	790000	790000	790000	790000	790000	790000	790000	790000
в.т.ч. ПРС	м	36000	2500	2500										
	т	24000	1666.7	1666.7										

Режим горных работ, в соответствии с заданием на проектирование (приложение 1), принимается круглогодичный с непрерывной рабочей неделей, круглосуточный с продолжительностью смены 12 часов, с вахтовой организацией труда. Нормы рабочего времени приведены в таблице 3.6

Таблица 3.6 - Нормы рабочего времени

Наименование показателей	Един. измерения	Показатели
Количество дней в течение года	суток	365
Количество рабочих дней в неделе	суток	7
Количество вахт в течение месяца	вахт	2
Количество рабочих смен в течение суток:	смен	2
на вскрышных работах	смен	2
на добычных работах	смен	2
Продолжительность смены	часов	12

Разработка вскрышных пород предусматривается отдельная, т.е. плодородно растительный слой (ПРС), пустая порода разрабатываются и складироваться по отдельности.

Отработка вскрышной породы производится гидравлическим экскаватором ЕК-450FS (типа прямая лопата с объемом ковша 2.6 м³)

Транспортировка породы осуществляется автосамосвалами БелАЗ 7522 грузоподъемностью 30 т на внешний отвал.

Породы внутренней вскрыши отрабатываются одноковшовыми экскаваторами, вывозится автосамосвалами во внешний отвал. Этим обеспечивается смешивание внутрипластовых пород, содержащих горючую массу с инертными породами внешней вскрыши, с целью предотвращения возгорания внутренней вскрыши.

Высота породных уступов принята исходя из рабочих параметров экскаватора. Ширина заходки 12м. Угол откоса рабочего уступа 50°.

Ширина рабочей площадки 31.5м (рис 5.2), минимальной 23,5м (ППР-15)

Отработка ПРС осуществляется бульдозером SD-23. Бульдозер срезает ПРС и сталкивает породу в навалы, а затем производится их погрузка экскаватором ЕК-450FS в автосамосвалы БелАЗ 7522 грузоподъемностью 30 т и далее транспортируется на склад ПРС.

Очистка ковшей экскаватора будет производиться с помощью отбойных молотков или специальных скребков.

Для механизированной очистки рабочих площадок уступов, предохранительных и транспортных берм предусматриваются бульдозеры SD-23.Породу, получаемую при зачистке, складировать у нижней бровки уступа с целью ее погрузки при отработке следующей экскаваторной заходки.

Планировка трассы экскаватора и выравнивание подошвы уступов также осуществляется бульдозерами.

Количество бульдозеров, из расчета 0,8 бульдозера на один экскаватор. Расчетами принят 1 бульдозер.

Доставка запасных частей и материалов, текущий профилактический ремонт выполняется непосредственно на уступе при помощи передвижной ремонтной мастерской.

Для отгрузки угля со склада готовой продукции предусмотрен фронтальный погрузчик ZL-50G.

Доставка технической воды в разрез осуществляется поливочной машиной КО-806 на шасси КамАЗ-43253.

Транспортировка угля с участков карьера на временный склад будет осуществляться автосамосвалами типа БелАЗ-7522 грузоподъемностью 30 тонн, вместимостью кузова 15 м³.

Выбор данного типа автотранспорта обусловлен рациональным соотношением объема кузова самосвала и вместимостью ковша экскаватора ЕК-400, работающего в составе единого погрузочно-транспортного комплекса. При геометрическом объеме кузова самосвала БелАЗ-7522 равном 15 м³ в кузов помещается объем руды, соответствующий 12 объемам ковша экскаватора ЕК-400.

Режим работы автотранспорта, задействованного на транспортировке угля - двухсменный по 11 часов в смену. Количество рабочих дней в году 365. Общее количество смен в году - 720.

Транспортировка вскрыши с участков карьера на внутренний и внешние отвалы будет осуществляться автосамосвалами типа БелАЗ-7522 грузоподъемностью 30 тонн, вместимостью кузова 15 м³.

Выбор данного типа автотранспорта обусловлен рациональным соотношением объема кузова самосвала и вместимостью ковша экскаватора ЕК-450FS, работающего в составе единого погрузочно-транспортного комплекса. При геометрическом объеме кузова самосвала БелАЗ-7522 равном 15 м³ в кузов помещается объем руды, соответствующий 9 объемам ковша экскаватора ЕК-450FS.

Режим работы автотранспорта, задействованного на транспортировке вскрыши - двухсменный по 11 часов в смену. Количество рабочих дней в году 365. Общее количество смен в году - 720.

Общий объем эксплуатационной вскрыши, размещаемой в отвалах, составит: 6 188 333 м³

Отвал вскрышных пород трехъярусный, но при этом общая высота отвала не должна превышать 60 метров.

Формирование отвалов при бульдозерном отвалобразовании осуществляют двумя способами - периферийным и площадным.

При периферийном отвалобразовании автосамосвалы разгружаются по периферии отвального фронта в непосредственной близости от верхней бровки отвального откоса или под откос. Часть породы в этом случае сталкивается бульдозером под откос.

При площадном отвалобразовании разгрузка породы из самосвалов производится по всей площади отвала или на значительной части его, а затем бульдозером планируют отсыпной слой породы, укатываемый катками, после чего цикл повторяется.

Более экономичным способом формирования является периферийный, при котором меньше объем планировочных работ. В связи с вышеизложенным в проекте принят периферийный способ отвалобразования.

Технологический процесс периферийного бульдозерного отвалобразования при автомобильном транспорте состоит из трех операций: разгрузки автосамосвалов БелАЗ 7522, планировки отвальной бровки и устройстве автодорог.

Отвальные дороги профилируются бульдозером и укатываются катком без дополнительного покрытия.

В настоящем проекте схема развития отвальных дорог принята кольцевая, радиус закругления для БелАЗ 7522 равен 20 м.

Автосамосвалы должны разгружать породу, не доезжая задним ходом 3-4 м до бровки отвального уступа. Необходимо обязательно обустроить ограничитель движения автосамосвалов при заднем ходе к бровке отвала. В качестве ограничителя используют валик породы, оставляемый на бровке отвала. Размер его по высоте 0,8 м и по ширине 1-2 м.

Разгрузка машин может быть произведена на любом участке отвальной бровки. Для этого лишь требуется, чтобы место разворота машин было расчищено бульдозером от крупных кусков породы.

Общая длина фронта отвального тупика, включая длину фронта разгрузочной, планируемой и резервной площадок должна быть не менее 16,2 м.

Возведение отвала, сдвигание под откос выгруженной породы и планировка отвальной бровки осуществляется с помощью бульдозера SD-23.

Для планировки отвальной бровки бульдозер должен быть снабжен поворотным лемехом, установленным под углом 45^0 или 67^0 к продольной оси бульдозера. При планировании породы на высоких отвалах лемех обычно устанавливается перпендикулярно оси трактора, так как, в этом случае нет надобности, делать набор высоты отвала.

Развитие отвала будет происходить с первоначально сооруженных пионерных насыпей на высоту отвала.

При данной схеме автосамосвалы, перевозящие вскрышные породы ведут разгрузку вблизи кромки отвала. После выгрузки породы самосвалами, бульдозер сталкивает образовавшуюся кучу под откос, при этом, формируя и планируя отвал.

Исходя из сменной производительности бульдозера и количества автосамосвалов, разгружающихся в смену на отвале, принимаем для работы на отвале 1 бульдозер.

Таблица 4.1 - Календарный план отвалообразования.

Наименование	ед.изм	Год отработки				
		2028	2029	2030	2031	2032
Склад ПРС						
Высота	м	5	5	5	5	5
Объем	м ³	4000	7500	11000	13500	16000
площадь	м ²	836	1567,5	2299	2821,5	3344
Отвал пустой породы						
Высота	м	20	20	20	20	20
Объем	м ³	65833	131667	197500	296250	395000
площадь	м ²	4259,8	8519,6	12779,4	19169,1	25558,8

1.2. ОПИСАНИЕ СОСТОЯНИЯ ОКРУЖАЮЩЕЙ СРЕДЫ НА ПРЕДПОЛАГАЕМОЙ ЗАТРАГИВАЕМОЙ ТЕРРИТОРИИ НА МОМЕНТ СОСТАВЛЕНИЯ ОТЧЕТА (БАЗОВЫЙ СЦЕНАРИЙ)

1.2.1. Климатические условия

Климат района континентальный: зима суровая, лето засушливое, продолжительное и жаркое.

Средняя годовая температура воздуха $+4,1^{\circ}\text{C}$, абсолютный максимум $+40^{\circ}\text{C}$, абсолютный минимум -46°C . Расчетная температура наружного воздуха для проектирования вентиляции: зимняя -22°C , летняя $+4,1^{\circ}\text{C}$. Наиболее холодные месяцы – январь и февраль со средней температурой воздуха $-17,3^{\circ}\text{C}$, наиболее жаркий – июль $+23^{\circ}\text{C}$. переходы через нулевую температуру происходит 31 марта и 1 ноября, продолжительность периода с положительными температурами – 214 суток, с отрицательными – 151 сутки. Отопительный сезон длится 192 дня. Метели бывают с ноября по апрель, в эти же месяцы наблюдается гололед. Количество дней с сильным ветром ($>15\text{ м/сек}$) может изменяться от 28 до 68; в году бывает в среднем 7 дней с пыльными бурями. Преобладающее направление ветра – СВ 6° , величина скоростного напора зависит от высоты над поверхностью земли: до 10м – 30 кг/м^2 и за 100м – 100 кг/м^2 . Глубина промерзания почвы средняя многолетняя – 63см, наименьшая – 42см, наибольшая – 80см. Динамика промерзания: на первые числа декабря – 16см, января – 37см, февраля – 54см, марта – 57 см, апреля – 62 см. Снежный покров устанавливается в среднем ноября (самая ранняя дата появления снега – 1 ноября, самая поздняя – 1 декабря); сход снег 1 апреля, причем самая ранняя дата – 16марта и самая поздняя – 22 апреля.

Район относится к зоне 8-ми бальной сейсмичности (от IV до IX баллов). Расчетная относительная влажность воздуха: зимой – 7%, летом – 4%. Метеорологические характеристики района представлены в *таблице 1.10*.

Таблица 1.10

Характеристики и коэффициенты	Величина
Коэффициент, зависящий от стратификации атмосферы, А	200
Коэффициент рельефа местности	1
Средняя максимальная температура наиболее жаркого месяца года, t, $^{\circ}\text{C}$	29.3
Средняя минимальная температура наиболее холодного месяца года, t, $^{\circ}\text{C}$	-20.8
Среднегодовая роза ветров, %	
С	5
СВ	6
В	7
ЮВ	6
Ю	17
ЮЗ	22
З	25
СЗ	12
Среднегодовая скорость ветра, м/с	2.2
Скорость ветра (по средним многолетним данным), повторяемость превышения, которой составляет 5 %, м/с	7.0

1.2.2 Геологическая характеристика площадки

Кендерлинское каменноугольное месторождение расположено у южного подножья хр. Сайкан в среднем течении реки Кендерлики перед его прорывом через хреб. Сайкан.

Основанием, так сказать, фундамента месторождения являются разнообразные изверженные породы, преимущественно эффузивные, переслоенные туфовыми и туфопесчаными, более древними, чем угленосные отложения. Среди туфового песчаника этих пород на южной окраине Кендерлинского месторождения были обнаружены типично породы нижнепалеозойские — оксидолиты.

Кроме изверженных пород более древних по отношению к угленосной отложениям по южной и юго-восточной окраинам свиты и более молодые из изверженных пород — диабазовые порфириды, которые внедряются в песчаные породы 1-й угленосной свиты, особенно вблизи линз, лежащих обрывами, среди приподнятых пород слоями пород, и, наконец, яшмообразные породы.

Всё это является наблюдением по западной, южной и юго-западной границам месторождения, где свита с благодатной разницей литологического состава, отчасти под влиянием внедрений изверженных пород, порфиритов, пластов 1-й угленосной свиты, почти в обнажениях юго-западной и юго-восток, сложены ещё мелкими толщею песчаниками и аргиллитами, образующими ряд фаций по указанным выше окраинам месторождения.

По моим указаниям окраины месторождения оно имеет нормальные границы, отклоняясь далее к югу и юго-западу более древними породами северного склона Сайкана.

Иная картина наблюдается по северной окраине месторождения. Здесь геологическая граница в общих чертах совпадает с орографической — хребтом Сайканом. Эта граница не нормальная, происхождение её не тектоническое и путём довольно вяло (см. стр. 60).

Сайкан сечет свиты разновозрастные свиты, приводя в соприкосновение с ними более древние изверженные породы.

Как это удалось установить при беглом маршрутном наблюдении, Сайканский водосброс обрезает Кендерлинское месторождение с севера несколько эксплуатирующе, почти вдоль оси угленосной мульды. Такие обрезы, до наиболее молодых слоев сохранившихся ещё в краях мульды, видны, слева примыкающие к Сайкану кряжи посчитаны не голыми. Более древних слоев угленосной толщи по второму краю мульды не видно, — от среза “Сайканский водосброс”, были в своё время или подняты, и в итоге смыты последующими эрозиями.

Участок пока сохранён в южной восточной, юго-восточной и юго-восточной границе, куда продолжается мульда 3-й продуктивной свиты.

Угли Кендерлинского месторождения сосредоточены в 3-х угленосных свитах:

В 1-й свите, мощность которой достигает 600 метров, известен лишь 1 рабочий пласт угля, залегающий на границе нижней четверти свиты. Мощность пласта колеблется в пределах 2–2,5 м.

На 4 метра выше угля залегает рабочий пласт горючего сланца мощностью 0,54 м.

Первая угленосная свита имеет общее падение на Юг, кое-где осложнённое поперечными складками. Углы падения пластов первой свиты обычно пологие — 15°–20°, в редких случаях доходят до 35°.

Возраст этой свиты, на основании находок растительных отпечатков и рыбных остатков можно считать пермским (*нижне-пермский*).

Литологическая особенность этой свиты, резко отличающая её от вышележащих свит заключается в значительном количестве извести входящей в её состав, кроме свиты низов, где извести почти нет, в верхах известковистый элемент, в виде мергелей известковистых песчаников и кремнистых известняков представлен весьма обильно.

Непосредственно на первой угленосной свите залегает вторая угленосная свита. Породы этой свиты имеют более выдержанное северо-восточное простирание на осложнённое лишь слабо осложнённое поперечными складками. Общее падение этой свиты на северо-восток под углом 40° – 50° . Контакта этой свиты с другими, кроме пород первой свиты, в частности с изверженными породами не наблюдалось, так как восточная граница свиты, где возможен такого рода контакт, остаётся пока не исследованной.

По северной границе слой этой свиты обрзан сбросом Сайкана, благодаря “чему приходится” в соприкосновение с изверженными породами последнего.

Мощность 2-й угленосной свиты около 500 м. В верхней части этой свиты имеется 7 пластов каменного угля с суммарной мощностью около 10 метров.

Литологически эта свита отличается от 1-й — обилием глинистого элемента, а весьма малая количество известковистого (в виде прослоев известковистого песчаника). В ряде мест породы 2-й свиты выветриваются значительно легче и образуют слоистую эрозионную микрофацию.

Возраст этой свиты менее определённый, судя по редким и плохо сохранившимся растительным остаткам эту свиту можно ещё отнести к пермскому возрасту.

Непосредственно на 2-й свите лежит морская континентально-песчаная свита, залегающая согласно на предыдущей.

Разнообразный состав, хорошо окатанных валунов, входящих в состав этой толщи говорит о мощных буровых процессах, вызванных, очевидно, предшествовавшей фазой горообразования. Мощность этой свиты по маршрутным наблюдениям достигает 700 метров.

Выше континентальной свиты залегает песчано-глинистая свита, литологически в значительной мере сходная со 2-й угленосной свитой, и отличающаяся большим количеством входящего в её состав песчаного элемента.

Взаимоотношение этой свиты, представляющей 3-ю угленосную свиту, с подстилающей континентальной свитой неясны, хотя в общем можно полагать, что она залегает согласно на предыдущей. Мощность этой свиты достигает 700–800 метров.

крыше мульды, книзу, падающей на Юг под углом 20° – 30° к северу, причём к Сайкану и частично, вероятно, срезанное сбросом последнего. В северном крыле пласты 3-й угленосной свиты залегают вертикально. В состав свиты входят 19 пластов угля суммарной мощностью около 20–28 метров. Не исключена возможность, что при более детальных исследованиях и разведках будут констатированы ещё и другие пласты угля.

Возраст 3-й угленосной свиты, судя по растительным отпечаткам, по-видимому, уже мезозойский.

На эту свиту налегает "пластовая свита", состоящая из многочисленных чередующихся сравнительно тонких слоёв жёлтого, рыхлого песчаника; серого легко выветривающегося, глинистого сланца и такого же, чёрного углистого сланца. Мощность этой свиты может около 150 м, но не исключено резкое наличие песчаников и кирпично-красной глинисто-песчаной глины, которая и отделяет две

мульды, в данном виде повторяющихся тех же пород (т. е. другого крыла мульды). В другом крыле мульды "пластовая" свита пестреет от зелёного полудна, до приближающихся к Сайкану тяжёлых известняков круче, и 3-я угленосная свита в этом крыле имеет угол круче, а далее и вертикальное падение.

уголь 1 свиты

С 90-х годов прошлого столетия в Кендерлинском месторождении впервые стали добывать уголь и горючий сланец в качестве топлива для нужд Зайсанского гарнизона в г. Зайсан. Был известен лишь 1 пласт каменного угля и несколько выше его в пределах одной и той же 5-й (угольной) пачки пласт горючего сланца. Только эти слои эксплуатировались и до 1920 года для Кендерлинского месторождения только эти слои и были известны.

Позднее многолетние изыскания и отвод различных продуктивных тел, опыт эксплуатации по выходам этой угольной пачки в различных местах, будучи разбросаны примерно на протяжении километров 10, вдоль "угольной" пачки.

Несмотря на многолетнюю работу на месторождении нижних точках данных относительно мощности и качества пласта в отдельных пунктах месторождения до сих пор не имелось, так как ограничивались лишь общим описанием данных. Не удалось собрать эти данные с единых профилей, начиная и не в 1920 году.

В виду этого, в целях выявления запасов месторождения задача работ по опробованию принималась произвести точные измерения пластов в тех частях месторождения, где имеющиеся горные выработки давали возможность легко и точно производить необходимые замеры.

1.2.3 Гидрогеологические условия площадки

Первые сведения о наличии каменного угля по р. Кендерлык приведены в опубликованном в 1872 г. отчете А. Габриеля, который возглавлял поисковые работы на золото, проводившиеся сразу же после присоединения Зайсанского края к России. В 1874 г. была опубликована работа Е. Михаэльса, посвященная древнему оледенению Саура. В ней отмечается присутствие на правом берегу р. Кендерлык «черных горючих сланцев». В 1883 г. горный инженер Игнатьев дал Кендерлыкскому угольно-сланцевому месторождению положительную оценку и рекомендовал его для разработки. Основываясь на прогнозах Игнатьева, промышленники начиная с 1884 г. периодически для нужд г. Зайсана и близлежащих поселков добывали уголь и горючий сланец небольшими открытыми выработками. Краткие сведения о Кендерлыкском месторождении имеются также в работах Фролова-Багреева, К.И. Богдановича, В.В. Сапожникова, А.М. Зайцева, А.А. Стоянова.

После национализации копей в 1920 г. Семипалатинский совнархоз предпринял обширные разведочные работы на Кендерлыке.

В.П. Нехорошев, который консультировал эти работы, выявил новые пласты угля и горючих сланцев и установил крупное промышленное значение месторождения. Составленный им стратиграфический разрез, оценка запасов и результаты химических анализов позволили по-новому оценить значение Кендерлыкского месторождения.

В 1956—1957 гг. в районе проводились тематические работы по нижнемезозойскому угленакоплению сотрудниками лаборатории геологии угля АН России.

В 1957—1960 гг. в пределах хр. Саур и его предгорий Восточно-Казахстанским геологическим управлением проводились геолого-съемочные работы под руководством Г.П. Клеймана.

В 1958—1961 гг. Кендерлыкская геологоразведочная партия, организованная Восточно-Казахстанским геологическим управлением, проводила на Кендерлыкском месторождении геологоразведочные работы для перспективной оценки запасов углей и горючих сланцев. Работы этой партии, а также геолого-съемочной Караунгурской партии позволили значительно расширить представление о запасах углей и горючих сланцев и дать им более детальную химическую характеристику.

1.3. ОПИСАНИЕ ИЗМЕНЕНИЙ ОКРУЖАЮЩЕЙ СРЕДЫ, КОТОРЫЕ МОГУТ ПРОИЗОЙТИ В СЛУЧАЕ ОТКАЗА ОТ НАЧАЛА НАМЕЧАЕМОЙ ДЕЯТЕЛЬНОСТИ

Принятые проектные решения и их реализация, позволят осуществляться необходимую производственную деятельность в пределах допустимых норм экологической безопасности, предъявляемым к компонентам окружающей среды.

1.4. ИНФОРМАЦИЯ О КАТЕГОРИИ ЗЕМЕЛЬ И ЦЕЛЯХ ИСПОЛЬЗОВАНИЯ ЗЕМЕЛЬ В ХОДЕ СТРОИТЕЛЬСТВА И ЭКСПЛУАТАЦИИ ОБЪЕКТОВ, НЕОБХОДИМЫХ ДЛЯ ОСУЩЕСТВЛЕНИЯ НАМЕЧАЕМОЙ ДЕЯТЕЛЬНОСТИ

Территория Кендерлыкского месторождения представляет собой межгорную котловину, окруженную со всех сторон горными хребтами. С севера от Зайсанской котловины месторождение отделено хр. Сайкан высотой 1600—2000 м. С запада и юга депрессия обрамлена отрогами гор хр. Саур. Абсолютные отметки отдельных вершин вблизи границ месторождения достигают 2000—2600 м

У восточной границы месторождения возвышается гора Сары-Тологой (2592 м), и только северо-восточный угол впадины через долину лога Акколка открывается в долину р. Улькун-Уласты. В центральной части депрессии проходит вытянутый в широтном направлении хр. Акжал с абсолютными отметками до 2000 м на востоке и до 1300—1400 м на западе месторождения.

Широтное или близкое к нему направление имеет также ряд второстепенных хребтов и гребней, расположенных в пределах котловины.

Климат может быть отнесен к засушливому континентальному. Среднегодовая температура 3,8° при максимальной в июле—августе + 37° и минимальной в ноябре—декабре -40°.

Осадки в пределах депрессии выпадают редко и в небольшом количестве (в среднем 300 мм в год), причем наибольшее количество осадков выпадает летом. Снег ложится в начале ноября и стаивает в апреле. Отсюда и сравнительная бедность растительности: редкие сухие травы и мелкие колючие кустарники. Только на северных склонах горы Сартологой и на северных предгорьях хр. Саур на высоте 1300—1700 м на небольших площадях, изолированных друг от друга, произрастают лиственничные леса. На этих же высотах на ровных плато растут обильные альпийские травы. Бедность растительного покрова и сильно расчлененный рельеф способствуют интенсивному размыву рыхлых отложений, поэтому обнаженность коренных пород довольно хорошая, что позволяет составить ряд непрерывных

разрезов отложений в несколько сотен метров мощности и проследить на несколько километров изменения отдельных горизонтов по простиранию.

1.5. ИНФОРМАЦИЯ О ПОКАЗАТЕЛЯХ ОБЪЕКТОВ, НЕОБХОДИМЫХ ДЛЯ ОСУЩЕСТВЛЕНИЯ НАМЕЧАЕМОЙ ДЕЯТЕЛЬНОСТИ, ВКЛЮЧАЯ ИХ МОЩНОСТЬ, ГАБАРИТЫ (ПЛОЩАДЬ ЗАНИМАЕМЫХ ЗЕМЕЛЬ, ВЫСОТА), ДРУГИЕ ФИЗИЧЕСКИЕ И ТЕХНИЧЕСКИЕ ХАРАКТЕРИСТИКИ, ВЛИЯЮЩИЕ НА ВОЗДЕЙСТВИЯ НА ОКРУЖАЮЩУЮ СРЕДУ; СВЕДЕНИЯ О ПРОИЗВОДСТВЕННОМ ПРОЦЕССЕ, В ТОМ ЧИСЛЕ ОБ ОЖИДАЕМОЙ ПРОИЗВОДИТЕЛЬНОСТИ ПРЕДПРИЯТИЯ, ЕГО ПОТРЕБНОСТИ В ЭНЕРГИИ, ПРИРОДНЫХ РЕСУРСАХ, СЫРЬЕ И МАТЕРИАЛАХ

Проектом предусматривается разработка угольного пласта на месторождении Кендерлык открытым способом с применением транспортной системы и размещением вскрышных пород во внешних отвалах.

Предполагаемый объем добычи полезного ископаемого:

2028-2030гг. – по 7142,86 м3/год,

2031-2032гг - по 10714,29 м3/год,

2033г - 21428,57 м3/год,

2034-2050гг. – по 35714,29 м3/год.

Предполагаемый объем вскрышных пород на 2028-2030гг. – по 160666,7 м3/год (в т.ч. ПРС: 2028гг – 4000 м3/год, 2029-2030гг – по 3500 м3/год),

2031-2032гг – по 101250 м3/год (в т.ч. ПРС: 2031-2032гг – по 2500 м3/год),

2033г - 200000м3/год (в т.ч. ПРС: 2033г – 2500 м3/год),

2034-2050гг – по 331666,67 м3/год (в т.ч. ПРС: 2034-2040гг – по 2500 м3/год).

1.6. ОПИСАНИЕ ПЛАНИРУЕМЫХ К ПРИМЕНЕНИЮ НАИЛУЧШИХ ДОСТУПНЫХ ТЕХНОЛОГИЙ – ДЛЯ ОБЪЕКТОВ I КАТЕГОРИИ, ТРЕБУЮЩИХ ПОЛУЧЕНИЯ КОМПЛЕКСНОГО ЭКОЛОГИЧЕСКОГО РАЗРЕШЕНИЯ В СООТВЕТСТВИИ С ПУНКТОМ 1 СТАТЬИ 111 КОДЕКСОМ

Согласно справочника по наилучшим доступным техникам "Добыча и обогащение руд цветных металлов (включая драгоценные " применимые техники на производстве.

Общие основные техники:

Наименование НДТ	Техника НДТ	Техника объекта	Заключение о соответствии НДТ
НДТ 1	Система экологического менеджмента	Планируется получение сертификации по системе экологического менеджмента на соответствие требованиям стандарта ISO14001	Соответствует
НДТ 2	Управление	Не относится к данному	Не относится

	энергопотреблением	виду деятельности или технологическому процессу	к данному виду деятельности или технологическому процессу
НДТ 3	Управление процессами	Не относится к данному виду деятельности или технологическому процессу	Не относится к данному виду деятельности или технологическому процессу
НДТ 4	Мониторинг выбросов	НДТ является проведение мониторинга выбросов МЗВ от основных источников выбросов всех процессов	Соответствует
НДТ 5	Мониторинг сбросов	Не относится к данному виду деятельности или технологическому процессу	Не относится к данному виду деятельности или технологическому процессу
НДТ 6	Управление водными ресурсами	Планируется к внедрению – использование карьерных вод на пылеподавление, подотвальных вод для технических нужд предприятия	Соответствует
НДТ 7	Шум	Планируется к внедрению–регулярное техобслуживание оборудования в соответствии с регламентами. Предусмотрены мероприятия по ограничению шума и вибрации для непосредственно работающих в карьерах людей, в т. ч. : контрольные замеры шума и вибрации; периодическая проверка оборудования на наличие	Соответствует

		и исправность звукопоглощающих кожухов, облицовок и ограждающих конструкций, виброизоляции рукояток управления, подножек, сидений, площа док; для снижения шума предусмотрено применение СИЗ	
НДТ 8	Запах	Тщательное проектирование, эксплуатация и техническое обслуживание любого оборудования, которое может выделять запахи	Соответствует
НДТ 9	Снижение выбросов от неорганизованных источников	Применение установок локализации пыли и пылегазового облака	Соответствует
НДТ 10	Для снижения сбросов загрязняющих веществ должна применяться стратегия управления водными ресурсами	Применение современных, экологичных и износостойких материалов	Соответствует
НДТ 11	Уменьшение количества взрывов путем укрупнения взрывных блоков	Планируется к внедрению – БВР будут выполняться в соответствии с паспортами. Предусмотрено взывание блоков, обеспечивающих ведение горных работ на период не менее 3-х суток.	Соответствует
НДТ 12	Применение технической воды и различных активных средств для связывания пыли	Планируется к внедрению – применение воды для водновоздушного пылеподавления при бурении	Соответствует
НДТ 13	Оборудование эффективными системами пылеулавливания, вытяжным и фильтрующим оборудованием для	Не относится к данному виду деятельности или технологическому процессу	Не относится к данному виду деятельности или технологическому процессу

	предотвращения выбросов пыли в местах разгрузки, перегрузки, транспортировки и обработки пылящих материалов		
НДТ 14	Устройство лесозащитной полосы по границе земельного отвода вдоль отвалов рыхлой вскрыши (посадка деревьев)	Планируется ежегодная посадка деревьев на границах земельного отвода вдоль отвалов вскрышных пород	Соответствует
НДТ 15	Ведение комплексного подхода к защите окружающей среды	Планируется к внедрению ведение комплексного подхода к защите окружающей среды	Соответствует
НДТ 16	Электрофильтр	Не относится к данному виду деятельности или технологическому процессу	Не относится к данному виду деятельности или технологическому процессу
НДТ 17	Применение камер гравитационного осаждения	Не относится к данному виду деятельности или технологическому процессу	Не относится к данному виду деятельности или технологическому процессу
НДТ 18	Внедрение системы оборотного водоснабжения и повторного использования воды в технологическом процессе	Планируется к внедрению использование карьерных вод на пылеподавление, подотвальных вод для технических нужд предприятия	Соответствует
НДТ 19	Использование специальных защитных сооружений и мероприятий от поверхностных и подземных вод, таких как водопонижение и/или противифльтрационные завесы и другое	Не относится к данному виду деятельности или технологическому процессу	Не относится к данному виду деятельности или технологическому процессу

НДТ 20	Организация системы сбора и очистки поверхностных сточных вод с породных отвалов	Планируется к внедрению – сбор подотвальных вод и их использования для технологических нужд предприятия	Соответствует
--------	--	---	---------------

1.7. ОПИСАНИЕ РАБОТ ПО ПОСТУТИЛИЗАЦИИ СУЩЕСТВУЮЩИХ ЗДАНИЙ, СТРОЕНИЙ, СООРУЖЕНИЙ, ОБОРУДОВАНИЯ СПОСОБОВ ИХ ВЫПОЛНЕНИЯ, ЕСЛИ ЭТИ РАБОТЫ НЕОБХОДИМЫ ДЛЯ ЦЕЛЕЙ РЕАЛИЗАЦИИ НАМЕЧАЕМОЙ ДЕЯТЕЛЬНОСТИ

Добыча полезных ископаемых и ряд других видов хозяйственной деятельности организаций и предприятий сопровождаются изъятием земель, преимущественно из сельскохозяйственного пользования, их нарушением, загрязнением и снижением продуктивности прилегающих территорий.

Для уменьшения негативных последствий этих процессов должен осуществляться комплекс мер по охране окружающей среды, оздоровлению местности и рациональному использованию земельных ресурсов, среди которых одной из наиболее важных является рекультивация нарушенных земель.

Рекультивация земель преследует цель рационального использования природных ресурсов (земли и недр), сохранения земельных богатств, валового сельскохозяйственного потенциала, обеспечения нормальных санитарно-гигиенических условий жизни населения в горнодобывающих районах.

Под термином «рекультивация земель» понимается комплекс работ, направленных на восстановление продуктивности и народнохозяйственной ценности нарушенных земель, а также на улучшение условий окружающей среды.

В процессе рекультивации нарушенных земель выполняется определенный объем работ, связанных с восстановлением земной поверхности - рельефа местности, почвенного и растительного покрова.

1.8. ИНФОРМАЦИЯ ОБ ОЖИДАЕМЫХ ВИДАХ, ХАРАКТЕРИСТИКАХ И КОЛИЧЕСТВЕ ЭМИССИЙ В ОКРУЖАЮЩУЮ СРЕДУ, ИНЫХ ВРЕДНЫХ АНТРОПОГЕННЫХ ВОЗДЕЙСТВИЯХ НА ОКРУЖАЮЩУЮ СРЕДУ, СВЯЗАННЫХ С СТРОИТЕЛЬСТВОМ И ЭКСПЛУАТАЦИЕЙ ОБЪЕКТОВ ДЛЯ ОСУЩЕСТВЛЕНИЯ РАССМАТРИВАЕМОЙ ДЕЯТЕЛЬНОСТИ, ВКЛЮЧАЯ ВОЗДЕЙСТВИЕ НА ВОДЫ, АТМОСФЕРНЫЙ ВОЗДУХ, ПОЧВЫ, НЕДРА, А ТАКЖЕ ВИБРАЦИИ, ШУМОВЫЕ, ЭЛЕКТРОМАГНИТНЫЕ, ТЕПЛОВЫЕ И РАДИАЦИОННЫЕ ВОЗДЕЙСТВИЯ

Согласно результатам расчета комплексной оценки и значительности воздействия на природную среду объектами воздействия при осуществлении карьера являются: атмосферный воздух, земельные ресурсы, почвы, растительность, наземная фауна, шум.

1.8.1 Воздействие на поверхностные и подземные воды

Источником водоснабжения карьера является привозная вода, соответствующая требованиям ГОСТа 2874–82 «Вода питьевая», расходуемая на хозяйственно-бытовые нужды.

Водоснабжение проектируется осуществлять путем завоза воды из близлежащих населенных пунктов. По мере отработки карьера возможен отбор и использование ливневых осадков и талых вод для удовлетворения потребности предприятия в технической воде.

Вода хранится в емкости объемом 900л. Емкость снабжена краном фонтанного типа. Изнутри бочка должна быть покрыта специальным лаком или краской, предназначенной для покрытия баков (цистерн) питьевой воды (полиизобутиленовый лак, лак ХС-74), железный сурик на олифе, эпоксидные покрытия на основе смол ЭД-5 и ЭД-6 и т.д.

Расход воды так же потребуется на:

- на нужды пылеподавления пылящих поверхностей;
- на нужды наружного пожаротушения 10 л/с в течение 3 часов (п.5.27 СНИП РК 4.01-02-2009).

Наружное пожаротушение осуществляется из противопожарного резервуара переносными мотопомпами.

Заполнение противопожарных резервуаров производится привозной водой. Противопожарные резервуары устанавливаются на промплощадке перед началом отработки участка, после отработки участка их перемещают на следующий участок.

Расход воды приведен в таблицах 6.1.

Таблица 6.1 - Расчет водопотребления

Наименование	Ед. изм.	Кол-во чел.дней	норма л/сутки на 1 чел	м ³ /сутки на 1 чел	Кол-во дней (факт)	м ³ /год
Питьевые и хозяйственно-бытовые нужды						
1.Хозяйственно-питьевые нужды	литр	24	25	0,025	365	219
Технические нужды						
Наименование		Площадь, м.кв	норма л/кв.м	м ³ /квм	Кол-во дней (факт)	м ³ /год
2.На орошение пылящих поверхностей при ведении горных		17000	1,5	0,0015	180	4590
3.На пожаротушения	м ³					50
Итого:						4859

Мероприятия по организации мониторинга и контроля за состоянием вод.

С целью снижения негативного воздействия на водные ресурсы проектными решениями предусматриваются следующие мероприятия:

- ввод в эксплуатацию новых и реконструированных объектов, не обеспеченных сооружениями и устройствами, предотвращающими загрязнение и засорение водных объектов и их водоохраных зон и полос;

- производство строительных, взрывных работ, добыча полезных ископаемых без проектов, согласованных в установленном порядке с государственными органами охраны природы, управления водными ресурсами, местными администрациями и другими специально уполномоченными органами;

- присутствие площадок для автотранспорта, влекущих за собой попадание загрязняющих веществ в воду.

Предприятие не будет осуществлять сбросов непосредственно в поверхностные водные объекты прилегающей территории, поэтому прямого воздействия на поверхностные воды не окажет.

1.8.2 Воздействие на атмосферный воздух

Горные работы по разработке месторождения должны осуществляться строго в соответствии с «Правилами обеспечения промышленной безопасности для опасных производственных объектов, ведущих горные и геологоразведочные работы».

Создание на карьерах безопасных условий ведения горных работ на месторождении Кендерлык предусматривается за счет следующих технических решений:

- формирование в рабочей зоне карьеров рабочих площадок и уступов с расчетными параметрами на горизонтах размещения горнотранспортного оборудования и соответствующих коммуникаций;
- обеспечение предельно допустимых размеров рабочих площадок по их назначению;
- осушение пород и соблюдение мероприятий по предохранению бортов от замачивания.

Высота уступа определяется с учетом физико-механических свойств горных пород и полезного ископаемого, горнотехнических условий залегания.

Протяженность временно нерабочих площадок устанавливается в зависимости от требуемой интенсивности разработки, высоты рабочих уступов и применяемого оборудования, но не превышает 20% активного фронта работ. Временно нерабочие площадки обеспечивают условия для разноса вышележащего уступа и принимаются не менее чем ширина транспортной бермы.

Минимальная ширина разрезных и съездных траншей определяется с учетом параметров применяемого оборудования и принятых транспортных схем, а также свободного дополнительного прохода шириной не менее 1,5 м.

Ширина рабочей площадки определяется расчетом – в соответствии с нормами технологического проектирования, с учетом нормативных положений по размещению заходки экскаватора, размещения дополнительного оборудования, развала горной массы, обустройства предохранительного вала и полос безопасности.

При погашении уступов будут оставляться предохранительные бермы. Поперечный профиль предохранительных берм должен быть горизонтальным или иметь уклон в сторону борта карьера. Бермы, по которым происходит систематическое передвижение рабочих, имеют ограждения и регулярно очищаются от осыпей и кусков породы.

Принятая ширина рабочих площадок обеспечивает размещение на горизонтах горного оборудования, транспортных коммуникаций и создание готовых к выемке запасов не менее норматива. Углы наклона бортов устанавливаются на основании анализа геологических, гидрогеологических, сейсмических, горнотехнических условий месторождения, влияющих на устойчивость горных пород в откосах.

С целью предотвращения опасных ситуаций, возникающих вследствие разрушающих деформаций на карьере, организуется специальная маркшейдерская сеть для ведения инструментальных наблюдений за деформациями дневной поверхности, примыкающей к бортам карьера, которая позволяет надежно контролировать деформации прибортового массива.

Передвижение людей в карьере допускается по пешеходным дорожкам, указанным в маршрутах передвижения по территории карьера, или по обочинам автодорог со стороны порожнякового направления движения автотранспорта.

Для сообщения между уступами карьера необходимо устраивать прочные лестницы с двусторонними поручнями и наклоном не более 60° или съезды с уклоном не более 20°. Маршевые лестницы при высоте более 10 м должны быть

шириной не менее 0,8 м с горизонтальными площадками на расстоянии друг от друга по высоте не более 15 м. Расстояние и места установки лестниц по длине уступа устанавливаются планом развития горных работ. Расстояние между лестницами по длине уступа не должно превышать 500 м.

Ступеньки и площадки лестниц необходимо систематически очищать от снега, льда, грязи и посыпать песком.

Горные выработки карьера, зумпф, в местах, представляющих опасность падения в них людей, следует ограждать предупредительными знаками, освещаемыми в темное время суток или защитными перилами.

К управлению горными и транспортными машинами, обслуживанию электрооборудования и электроустановок допускаются рабочие, прошедшие специальное обучение и имеющие удостоверение на право управления соответствующей машиной.

Перечень загрязняющих веществ, выбрасываемых в атмосферу на период эксплуатации приведены в таблице 2.1.1.

Таблица 2.1-1. Перечень загрязняющих веществ, выбрасываемых в атмосферу на 2028-2030 года

Код загр. веще- ства	Н а и м е н о в а н и е вещества	ПДК максим. разовая, мг/м3	ПДК средне- суточная, мг/м3	ОБУВ ориентир. безопасн. УВ, мг/м3	Класс опас- ности	Выброс вещества г/с	Выброс вещества, т/год
1	2	3	4	5	6	7	8
0301	Азота (IV) диоксид (4)	0.2	0.04		2	0.02167	0.042
0304	Азот (II) оксид (6)	0.4	0.06		3	0.02817	0.0546
0328	Углерод (593)	0.15	0.05		3	0.00361	0.007
0330	Сера диоксид (526)		0.125		3	0.00722	0.014
0333	Сероводород (Дигидросульфид) (528)	0.008			2	0.000003297	0.00001496
0337	Углерод оксид (594)	5	3		4	0.01806	0.035
0415	Смесь углеводородов предельных C1-C5 (1531*, 1539*)			50		0.0815	0.001552
0416	Смесь углеводородов предельных C6-C10 (1532*, 1540*)			30		0.01985	0.000378
0501	Пентилены (амилены - смесь изомеров) (468)	1.5			4	0.0027	0.0000514
0602	Бензол (64)	0.3	0.1		2	0.00216	0.0000411
0616	Диметилбензол (смесь о-, м-, п- изомеров) (203)	0.2			3	0.000162	0.000003086
0621	Метилбензол (353)	0.6			3	0.001566	0.0000298
0627	Этилбензол (687)	0.02			3	0.000054	0.000001029
1301	Проп-2-ен-1-аль (482)	0.03	0.01		2	0.000867	0.00168
1325	Формальдегид (619)	0.035	0.003		2	0.000867	0.00168
2754	Углеводороды предельные C12-19 /в пересчете на C/ (592)	1			4	0.009844	0.02213
2908	Пыль неорганическая: 70-20% двуокиси кремния (шамот, цемент, пыль цементного производства - глина, глинистый сланец, доменный шлак, песок, клинкер, зола, кремнезем, зола углей казахстанских месторождений) (503)	0.3	0.1		3	51.273	169.0114
	В С Е Г О:					51.471303297	169.19156138

Перечень загрязняющих веществ, выбрасываемых в атмосферу на 2031-2032 год

Код загр. вещества	Наименование вещества	ПДК максим. разовая, мг/м3	ПДК средне-суточная, мг/м3	ОБУВ ориентир. безопасн. УВ, мг/м3	Класс опасности	Выброс вещества г/с	Выброс вещества, т/год
1	2	3	4	5	6	7	8
0301	Азота (IV) диоксид (4)	0.2	0.04		2	0.02167	0.042
0304	Азот (II) оксид (6)	0.4	0.06		3	0.02817	0.0546
0328	Углерод (593)	0.15	0.05		3	0.00361	0.007
0330	Сера диоксид (526)		0.125		3	0.00722	0.014
0333	Сероводород (Дигидросульфид) (528)	0.008			2	0.000003297	0.00001496
0337	Углерод оксид (594)	5	3		4	0.01806	0.035
0415	Смесь углеводородов предельных C1-C5 (1531*, 1539*)			50		0.0815	0.001552
0416	Смесь углеводородов предельных C6-C10 (1532*, 1540*)			30		0.01985	0.000378
0501	Пентилены (амилены - смесь изомеров) (468)	1.5			4	0.0027	0.0000514
0602	Бензол (64)	0.3	0.1		2	0.00216	0.0000411
0616	Диметилбензол (смесь о-, м-, п-изомеров) (203)	0.2			3	0.000162	0.000003086
0621	Метилбензол (353)	0.6			3	0.001566	0.0000298
0627	Этилбензол (687)	0.02			3	0.000054	0.000001029
1301	Проп-2-ен-1-аль (482)	0.03	0.01		2	0.000867	0.00168
1325	Формальдегид (619)	0.035	0.003		2	0.000867	0.00168
2754	Углеводороды предельные C12-19 /в пересчете на C/ (592)	1			4	0.009844	0.02213
2908	Пыль неорганическая: 70-20% двуокиси кремния (шамот, цемент, пыль цементного производства - глина, глинистый сланец, доменный шлак, песок, клинкер, зола, кремнезем, зола углей казахстанских месторождений) (503)	0.3	0.1		3	117.423	255.7714
	В С Е Г О:					117.621303297	255.95156138

Перечень загрязняющих веществ, выбрасываемых в атмосферу на 2033 год

Код загр. веще- ства	Н а и м е н о в а н и е вещества	ПДК максим. разовая, мг/м3	ПДК средне- суточная, мг/м3	ОБУВ ориентир. безопасн. УВ, мг/м3	Класс опас- ности	Выброс вещества г/с	Выброс вещества, т/год
1	2	3	4	5	6	7	8
0301	Азота (IV) диоксид (4)	0.2	0.04		2	0.02167	0.042
0304	Азот (II) оксид (6)	0.4	0.06		3	0.02817	0.0546
0328	Углерод (593)	0.15	0.05		3	0.00361	0.007
0330	Сера диоксид (526)		0.125		3	0.00722	0.014
0333	Сероводород (Дигидросульфид) (528)	0.008			2	0.000003297	0.00001496
0337	Углерод оксид (594)	5	3		4	0.01806	0.035
0415	Смесь углеводородов предельных C1-C5 (1531*, 1539*)			50		0.0815	0.001552
0416	Смесь углеводородов предельных C6-C10 (1532*, 1540*)			30		0.01985	0.000378
0501	Пентилены (амилены - смесь изомеров) (468)	1.5			4	0.0027	0.0000514
0602	Бензол (64)	0.3	0.1		2	0.00216	0.0000411
0616	Диметилбензол (смесь о-, м-, п- изомеров) (203)	0.2			3	0.000162	0.000003086
0621	Метилбензол (353)	0.6			3	0.001566	0.0000298
0627	Этилбензол (687)	0.02			3	0.000054	0.000001029
1301	Проп-2-ен-1-аль (482)	0.03	0.01		2	0.000867	0.00168
1325	Формальдегид (619)	0.035	0.003		2	0.000867	0.00168
2754	Углеводороды предельные C12-19 /в пересчете на C/ (592)	1			4	0.009844	0.02213
2908	Пыль неорганическая: 70-20% двуокиси кремния (шамот, цемент, пыль цементного производства - глина, глинистый сланец, доменный шлак, песок, клинкер, зола, кремнезем, зола углей казахстанских месторождений) (503)	0.3	0.1		3	117.423	345.2714
	В С Е Г О:					117.621303297	345.45156138

Перечень загрязняющих веществ, выбрасываемых в атмосферу на 2034-2050 год

Код загр. веще- ства	Н а и м е н о в а н и е вещества	ПДК максим. разовая, мг/м3	ПДК средне- суточная, мг/м3	ОБУВ ориентир. безопасн. УВ, мг/м3	Класс опас- ности	Выброс вещества г/с	Выброс вещества, т/год
1	2	3	4	5	6	7	8
0301	Азота (IV) диоксид (4)	0.2	0.04		2	0.02167	0.042
0304	Азот (II) оксид (6)	0.4	0.06		3	0.02817	0.0546
0328	Углерод (593)	0.15	0.05		3	0.00361	0.007
0330	Сера диоксид (526)		0.125		3	0.00722	0.014
0333	Сероводород (Дигидросульфид) (528)	0.008			2	0.000003297	0.00001496
0337	Углерод оксид (594)	5	3		4	0.01806	0.035
0415	Смесь углеводородов предельных C1-C5 (1531*, 1539*)			50		0.0815	0.001552
0416	Смесь углеводородов предельных C6-C10 (1532*, 1540*)			30		0.01985	0.000378
0501	Пентилены (амилены - смесь изомеров) (468)	1.5			4	0.0027	0.0000514
0602	Бензол (64)	0.3	0.1		2	0.00216	0.0000411
0616	Диметилбензол (смесь о-, м-, п- изомеров) (203)	0.2			3	0.000162	0.000003086
0621	Метилбензол (353)	0.6			3	0.001566	0.0000298
0627	Этилбензол (687)	0.02			3	0.000054	0.000001029
1301	Проп-2-ен-1-аль (482)	0.03	0.01		2	0.000867	0.00168
1325	Формальдегид (619)	0.035	0.003		2	0.000867	0.00168
2754	Углеводороды предельные C12-19 /в пересчете на C/ (592)	1			4	0.009844	0.02213
2908	Пыль неорганическая: 70-20% двуокиси кремния (шамот, цемент, пыль цементного производства - глина, глинистый сланец, доменный шлак, песок, клинкер, зола, кремнезем, зола углей казахстанских месторождений) (503)	0.3	0.1		3	117.423	464.7714
	В С Е Г О:					117.621303297	464.95156138

Нормативы выбросов загрязняющих веществ

Количество выбросов на рассматриваемый период определено расчетным путем, по действующим методическим документам на основании исходных данных, представленных предприятием.

[illegible]

(0333) Сероводород (Дигидросульфид) (528)																
Заправка автотрансп орта	6005			0,00000 0977	0,00001 09	0,00000 0977	0,00001 09	0,00000 0977	0,00001 09	0,00000 0977	0,00001 09	0,00000 0977	0,00001 09	0,00000 0977	0,00001 09	
Пыление при автотрансп ортных работах	6008			0,00000 232	0,00000 406	0,00000 232	0,00000 406	0,00000 232	0,00000 406	0,00000 232	0,00000 406	0,00000 232	0,00000 406	0,00000 232	0,00000 406	
(0337) Углерод оксид (594)																
Пыление при автотрансп ортных работах	6007			0,01806	0,035	0,01806	0,035	0,01806	0,035	0,01806	0,035	0,01806	0,035	0,01806	0,035	
(0415) Смесь углеводородов предельных C1-C5 (1531*, 1539*)																
Заправка автотрансп орта	6005			0,0815	0,00155 2	0,0815	0,00155 2	0,0815	0,00155 2	0,0815	0,00155 2	0,0815	0,00155 2	0,0815	0,00155 2	
(0416) Смесь углеводородов предельных C6-C10 (1532*, 1540*)																
Заправка автотрансп орта	6005			0,01985	0,00037 8	0,01985	0,00037 8	0,01985	0,00037 8	0,01985	0,00037 8	0,01985	0,00037 8	0,01985	0,00037 8	
(0501) Пентилены (амилены - смесь изомеров) (468)																
Заправка автотрансп орта	6005			0,0027	0,00005 14	0,0027	0,00005 14	0,0027	0,00005 14	0,0027	0,00005 14	0,0027	0,00005 14	0,0027	0,00005 14	
(0602) Бензол (64)																
Заправка автотрансп орта	6005			0,00216	0,00004 11	0,00216	0,00004 11	0,00216	0,00004 11	0,00216	0,00004 11	0,00216	0,00004 11	0,00216	0,00004 11	
(0616) Диметилбензол (смесь о-, м-, п- изомеров) (203)																

[illegible]

	6002			15,52	7,66	15,52	7,66	81,67	94,42	81,67	183,92	81,67	303,42	81,67	303,42	
Отвал ПСП	6003			2,376	64,2	2,376	64,2	2,376	64,2	2,376	64,2	2,376	64,2	2,376	64,2	
Пыление при автотранспортных работах	6006			0,277	11,3514	0,277	11,3514	0,277	11,3514	0,277	11,3514	0,277	11,3514	0,277	11,3514	
Итого по неорганизованным источникам:				51,4713 033	169,191 5614	51,4713 033	169,191 5614	117,621 3033	255,951 5614	117,621 3033	345,451 5614	117,621 3033	464,951 5614	117,621 3033	464,951 5614	
Всего по предприятию:				51,4713 033	169,191 5614	51,4713 033	169,191 5614	117,621 3033	255,951 5614	117,621 3033	345,451 5614	117,621 3033	464,951 5614	117,621 3033	464,951 5614	

Разработка мероприятий по регулированию выбросов в период особо неблагоприятных метеорологических условий, обеспечивающих соблюдение экологических нормативов качества атмосферного воздуха или целевых показателей его качества, а до их утверждения – гигиенических нормативов.

Под регулированием выбросов вредных веществ в атмосферу понимается их кратковременное сокращение в периоды НМУ, предотвращающее высокий уровень загрязнения воздуха. Регулирование выбросов осуществляется с учетом прогноза НМУ на основе предупреждений о возможном опасном росте концентраций примесей в воздухе с целью его предотвращения.

Прогноз загрязнения атмосферы и регулирования выбросов являются важной составной частью всего комплекса мероприятий по обеспечению чистоты воздушного бассейна. Эти работы особенно необходимы в городах и поселках с относительно высоким средним уровнем загрязнения воздуха, поскольку принятие мер по его снижению требует, как правило, больших усилий и времени, а эффект от регулирования примесей может быть практически незамедлительным. Мероприятия разрабатываются на всех предприятиях, имеющих источники выбросов вредных веществ в атмосферу.

При разработке мероприятий по кратковременному сокращению выбросов в периоды НМУ необходимо учитывать следующее:

- мероприятия должны быть достаточно эффективными и практически выполнимыми;
- мероприятия должны учитывать специфику конкретных производств;
- осуществление разработанных мероприятий, как правило, не должно сопровождаться сокращением производства.

Сокращение в связи с выполнением дополнительных мероприятий допускается в редких случаях, когда угроза интенсивного скопления примесей в приземном слое атмосферы особенно велика. Предупреждения о повышении уровня загрязнения воздуха в связи с ожидаемым НМУ составляют в прогностических подразделениях КАЗГИДРОМЕТА. В зависимости от ожидаемого уровня загрязнения атмосферы составляют предупреждения трех степеней, которым соответствуют три режима работы предприятий в периоды НМУ.

При *первом режиме работы* предприятия мероприятия должны обеспечить сокращение концентрации загрязняющих веществ в приземном слое атмосферы примерно на 15-20 %. Эти мероприятия носят организационно-технический характер, их можно быстро осуществить, они не приводят к снижению производительности предприятия.

При *втором режиме работы* предприятия, мероприятия должны обеспечить сокращение концентрации загрязняющих веществ в приземном слое атмосферы примерно на 20-40 %, они включают в себя все мероприятия, разработанные для первого режима, а также мероприятия, влияющие на технологические процессы и сопровождающиеся незначительным снижением производительности предприятия.

При *третьем режиме работы* предприятия, мероприятия должны обеспечить сокращение концентрации загрязняющих веществ в приземном слое на 40-60 %.

Мероприятия третьего режима включают в себя мероприятия для первого и второго режимов, а также мероприятия, осуществление которых позволяет снизить выбросы загрязняющих веществ за счет временного сокращения производительности предприятий.

Раздел «Мероприятия по регулированию выбросов при неблагоприятных метеоусловиях» не разрабатывался, т.к. в Зайсанский районе не прогнозируются НМУ.

Для описания текущего состояния атмосферного воздуха исследования должны проводится в течение года, в связи с этим отсутствует текущие состояние.

Комплекс мероприятий по уменьшению выбросов в атмосферу

В соответствие со спецификой намечаемой деятельности определено, что основными источниками воздействия на атмосферный воздух при проведении проектируемых работ будет являться используемая спецтехника. Применение мер по смягчению оказываемого машинами и механизмами воздействия на атмосферный воздух не предусматривается ввиду отсутствия в практике технологий, позволяющих исключить или снизить воздействие.

В связи с тем, что источники выбросов в атмосферу имеют передвижной характер, учитывая немногочисленность техники, можно утверждать, что сосредоточения и скопления вредных выбросов в определенной точке не будет.

В период работ, учитывая, что основными источниками загрязнения атмосферы являются спецтехника и автотранспорт, большинство мер по снижению загрязнения атмосферного воздуха будут связаны с их эксплуатацией.

Пыление при проведении работ в карьерах зависит от ряда факторов: крупности и минералогического состава горных пород и технологии их складирования, а также ветрового режима района месторождения.

Пылеподавление на участках работ препятствует значительному пылению при сильных порывах ветра. Пылеподавление сводится к увлажнению поверхности участков работ поливочными машинами. Этот способ применим только в теплый период года.

В целом, для обеспечения минимального уровня воздействия на атмосферный воздух предусмотрено осуществление следующих мероприятий превентивного характера:

- для предупреждения загрязнения воздуха производить проверку двигателей всех механизмов на токсичность выхлопных газов;
- заправка спецтехники топливом, должна производиться в специально отведенных местах;
- определяющим условием минимального загрязнения атмосферы отработавшими газами дизельных двигателей является правильная эксплуатация двигателя, своевременная регулировка системы подачи и ввода топлива;
- параметры применяемых в части состава отработавших газов, шума, вибрации и других воздействий на окружающую среду в процессе эксплуатации должны соответствовать установленным стандартам и техническим условиям предприятия-изготовителя;
- использование техники и автотранспорта с выбросами ЗВ, соответствующие стандартам;
- использование качественного ГСМ для техники и автотранспорта.
- организация движения транспорта;
- сокращение до минимума работы двигателей транспортных средств на холостом ходу;
- соблюдать правила пожарной безопасности при производстве работ.

С учетом специфики намечаемой деятельности принимается, что проектируемая технологическая схема производства работ соответствует современному опыту в данной сфере хозяйства.

Плата за выбросы вредных веществ в атмосферный воздух при работе автотранспорта производится по фактически израсходованному топливу.

На период эксплуатации объекта не предусматривается сброс сточных вод на рельеф местности и в водные источники, не предусматривается размещение отходов

производства в собственных накопителях, в связи с чем расчет платежей за эмиссии загрязняющих веществ в водные объекты, расчет платежей за размещение отходов не производятся.

Контроль за соблюдением нормативов НДВ

Контроль за соблюдением нормативов НДВ должен осуществляться в соответствии с инструкцией по нормативам выбросов загрязняющих веществ в атмосферу, с периодичностью – 1 раз в квартал. Ответственность за организацию контроля и своевременную отчетность по результатам возлагается на руководителя. Результаты контроля включаются в технические отчеты предприятия. Контроль выбросов на предприятии должен осуществляться самим предприятием или специализированной организацией (по договору).

План-график контроля за соблюдением нормативов НДВ на источниках выбросов представлен в таблице ниже.

N источника, N контрольной точки	Производство, цех, участок. /Координаты контрольной точки	Контролируемое вещество	Периодичность контроля	Периодичность контроля в периоды НМУ раз/сутк	Норматив выбросов ПДВ		Кем осуществляется контроль	Методика проведения контроля
					г/с	мг/м3		
1	2	3	4	5	6	7	8	9
6001	Добыча	Пыль неорганическая: 70-20% двуокиси кремния (шамот, цемент, пыль цементного производства - глина, глинистый сланец, доменный шлак, песок, клинкер, зола, кремнезем, зола углей казахстанских месторождений) (503) Пыль неорганическая: 70-20% двуокиси кремния (шамот, цемент, пыль цементного производства - глина, глинистый сланец, доменный шлак, песок, клинкер, зола, кремнезем, зола углей казахстанских месторождений) (503) Пыль неорганическая: 70-20% двуокиси кремния (шамот, цемент, пыль цементного производства - глина, глинистый сланец, доменный шлак, песок, клинкер, зола, кремнезем, зола углей казахстанских месторождений) (503) Пыль неорганическая: 70-20% двуокиси кремния (шамот, цемент, пыль цементного производства - глина, глинистый сланец, доменный шлак, песок, клинкер, зола, кремнезем, зола углей казахстанских месторождений) (503) Сероводород (Дигидросульфид) (528)			0.01565			
6002	Добыча				0.05493			
6003	Отвал ПСП				0.0671			
6004	Отвал ПРС				0.02486			
6005	Заправка				0.00000098			
	автотранспорта	Смесь углеводородов предельных C1-C5 (1531*, 1539*)			0.0815			

6006	Пыление при автотранспортных работах	Смесь углеводородов предельных C6-C10 (1532*, 1540*)			0.01985			
		Пентилены (амилены - смесь изомеров) (468)			0.0027			
		Бензол (64)			0.00216			
		Диметилбензол (смесь о-, м-, п-изомеров) (203)			0.000162			
		Метилбензол (353)			0.001566			
		Этилбензол (687)			0.000054			
		Углеводороды предельные C12-19 /в пересчете на C/ (592)			0.000348			
		Пыль неорганическая: 70-20% двуокиси кремния (шамот, цемент, пыль цементного производства - глина, глинистый сланец, доменный шлак, песок, клинкер, зола, кремнезем, зола углей казахстанских месторождений) (503)			0.277			
		Азота (IV) диоксид (4)			0.02167			
		Азот (II) оксид (6)			0.02817			
6007	Пыление при автотранспортных работах	Углерод (593)			0.00361			
		Сера диоксид (526)			0.00722			
		Углерод оксид (594)			0.01806			
		Проп-2-ен-1-аль (482)			0.000867			
		Формальдегид (619)			0.000867			
		Углеводороды предельные C12-19 /в пересчете на C/ (592)			0.00867			
		Азота (IV) диоксид (4)			0.0050394			
		Азот (II) оксид (6)			0.0008189			
		Углерод (593)			0.000698			
		Сера диоксид (526)			0.0007232			
6008	Пыление при автотранспортных работах	Углерод оксид (594)			0.03778			
		Керосин (660*)			0.005934			

План-график
контроля на объекте за соблюдением нормативов допустимых выбросов на границе санитарно-защитной зоны

Точки контроля	Гидро-метеорологические характеристики	Контролируемое вещество	Периодичность
1	2	3	4
Точка №1 на границе СЗЗ, наветренная сторона	Температура воздуха Направление ветра Скорость ветра Атмосферное давление	Пыль неорганическая Углерода оксид Азота диоксид	1 раз в год
Точка №2 границе СЗЗ, подветренная сторона	Температура воздуха Направление ветра Скорость ветра Атмосферное давление	Пыль неорганическая Углерода оксид Азота диоксид	1 раз в год
Точка №3 границе СЗЗ, подветренная сторона	Температура воздуха Направление ветра Скорость ветра Атмосферное давление	Пыль неорганическая Углерода оксид Азота диоксид	1 раз в год
Точка №4 границе СЗЗ, подветренная сторона	Температура воздуха Направление ветра Скорость ветра Атмосферное давление	Пыль неорганическая Углерода оксид Азота диоксид	1 раз в год

1.8.3. Воздействие на недра

Основными требованиями в области охраны недр являются: максимальное извлечение и рациональное использование запасов полезного ископаемого, снижение до минимума потерь сырья.

Отработка месторождения будет проведена в соответствии с требованиями в области рационального и комплексного использования и охраны недр, а именно:

- обеспечение полноты опережающего геологического изучения недр для достоверной оценки величины и структуры запасов полезных ископаемых, месторождений и участков недр, предоставляемых для проведения операций по недропользованию, в том числе для целей, не связанных с добычей;

- обеспечение рационального и комплексного использования ресурсов недр на всех этапах добычи;

- обеспечение полноты извлечения из недр полезного ископаемого, не допуская выборочную отработку богатых участков;

- достоверный учет извлекаемых и погашенных в недрах запасов основных и совместно с ними залегающих полезных ископаемых и попутных компонентов, в том числе продуктов переработки минерального сырья и отходов производства при разработке месторождения;

- использование недр в соответствии с требованиями законодательства Государства по охране окружающей среды, предохраняющими недра от проявлений опасных техногенных процессов при добыче;

- охрана недр от обводнения, пожаров, взрывов, обрушении налегающих толщ пород, а также других стихийных факторов, осложняющих эксплуатацию и разработку месторождений;

- предотвращение загрязнения недр при проведении разведки и добычи руд;

- соблюдение установленного порядка приостановления, прекращения операций по недропользованию, консервации и ликвидации объектов разработки месторождения;

- обеспечение экологических и санитарно-эпидемиологических требований при складировании и размещении промышленных и бытовых отходов;

- использование недр в соответствии с требованиями законодательства государства по охране окружающей среды, предохраняющими недра от проявлений опасных техногенных процессов при добыче;

- систематически осуществлять геолого-маркшейдерский контроль за правильностью и полнотой отработки месторождения;

- при проведении вскрышных работ производить тщательную зачистку полезной толщи с целью получения минимальных потерь и засорения руды.

- Недопускать перегруза автосамосвалов при транспортировке горной массы.

При оценке экологических условий разработки месторождения определены основные источники и виды воздействия на окружающую среду:

- Проведены прогнозирование и оценка загрязненности воздуха;

- Оценено воздействие на растительный и животный мир;

- учтены требования в области использования и охраны недр, санитарно-эпидемиологические требования, техника безопасности и природоохранные мероприятия.

1.8.4. Оценка факторов физического воздействия

Основными физическими факторами воздействия на окружающую среду будут являться шум, вибрационное воздействие.

Все работы будут проходить в соответствии с ТБ по отношению к проводимым работам.

Шумовое воздействие

Основные термины и определения

· **проникающий шум:** Шум, возникающий вне данного помещения и проникающий в него через ограждающие конструкции, системы вентиляции, водоснабжения и отопления.

· **постоянный шум:** Шум, уровень звука которого изменяется во времени не более чем на 5 дБА при измерениях на временной характеристике шумомера по ГОСТ 17187.

· **непостоянный шум:** Шум, уровень звука которого изменяется во времени более чем на 5 дБА при измерениях на временной характеристике шумомера по ГОСТ 17187,

· **тональный шум:** Шум, в спектре которого имеются слышимые дискретные тона. Тональный характер шума устанавливают измерением в третьоктавных полосах частот по превышению уровня в одной полосе над соседними не менее чем на 10 дБ.

· **импульсный шум:** Непостоянный шум, состоящий из одного или ряда звуковых сигналов (импульсов) уровни звука которого (которых), измеренные в дБА и дБА соответственно на временных характеристиках «импульс» и «медленно» шумомера по ГОСТ 17187, различаются между собой на 7 дБА и более.

· **уровень звукового давления:** Десятикратный десятичный логарифм отношения квадрата звукового давления к квадрату порогового звукового давления ($P_0 = 2 \cdot 10^{-5}$ Па) в дБ.

· **октавный уровень звукового давления:** Уровень звукового давления в октавной полосе частот в дБ.

· **уровень звука:** Уровень звукового давления шума в нормируемом диапазоне частот, скорректированный по частотной характеристике А шумомера по ГОСТ 17187, в дБА.

· **эквивалентный (по энергии) уровень звука:** Уровень звука постоянного шума, который имеет то же самое среднеквадратическое значения звукового давления, что и исследуемый непостоянный шум в течение определенного интервала времени в дБА.

· **максимальный уровень звука:** Уровень звука непостоянного шума, соответствующий максимальному показанию измерительного, прямопоказывающего прибора (шумомера) при визуальном отсчете, или уровень звука, превышаемый в течение 1 % длительности измерительного интервала при регистрации шума автоматическим оценивающим устройством (статистическим анализатором).

· **изоляция ударного шума перекрытием:** Величина, характеризующая снижение ударного шума перекрытием.

· **приведенный уровень ударного шума под перекрытием L_n :** Величина, характеризующая изоляцию ударного шума перекрытием (представляет собой уровень звукового давления в помещении под перекрытием при работе на перекрытии стандартной ударной машины), условно приведенная к величине эквивалентной площади звукопоглощения в помещении $A_0 = 10$ м². Стандартная

ударная машина имеет пять молотков весом по 0,5 кг, падающих с высоты 4 см с частотой 10 ударов в секунду.

- **частотная характеристика изоляции воздушного шума:** Величина изоляции воздушного шума R , дБ, в третьоктавных полосах частот в диапазоне 100–3150 Гц (в графической или табличной форме).

- **частотная характеристика приведенного уровня ударного шума под перекрытием:** Величина приведенных уровней ударного шума под перекрытием L_n дБ, в третьоктавных полосах частот в диапазоне 100–3150 Гц (в графической или табличной форме).

- **индекс изоляции воздушного шума R_w :** Величина, служащая для оценки звукоизолирующей способности ограждения одним числом. Определяется путем сопоставления частотной характеристики изоляции воздушного шума со специальной оценочной кривой в дБ.

- **индекс приведенного уровня ударного шума L_{nw} :** Величина, служащая для оценки изолирующей способности перекрытия относительно ударного шума одним числом. Определяется путем сопоставления частотной характеристики приведенного уровня ударного шума под перекрытием со специальной оценочной кривой В дБ.

- **звукоизоляция окна $R_{Атран.}$:** Величина, служащая для оценки изоляции воздушного шума окном. Представляет собой изоляцию внешнего шума, создаваемого потоком городского транспорта в дБА.

- **звуковая мощность:** Количество энергии, излучаемой источником шума в единицу времени, Вт.

- **уровень звуковой мощности:** Десятикратный десятичный логарифм отношения

- звуковой мощности к пороговой звуковой мощности ($w_0=10-12$ Вт).

- **коэффициент звукопоглощения α :** Отношение величины неотраженной от поверхности звуковой энергии к величине падающей энергии.

- **эквивалентная площадь поглощения (поверхности или предмета):** Площадь поверхности с коэффициентом звукопоглощения $\alpha=1$ (полностью поглощающей звук), которая поглощает такое же количество звуковой энергии, как и данная поверхность или предмет.

- **средний коэффициент звукопоглощения $\alpha_{ср}$:** Отношение суммарной эквивалентной площади поглощения в помещении $A_{сум.}$ (включая поглощение всех поверхностей, оборудования и людей) к суммарной площади всех поверхностей помещения, $S_{сум.}$

- **шумозащитные здания:** Жилые здания со специальным архитектурно-планировочным решением, при котором жилые комнаты одно- и двухкомнатных квартир и две комнаты трехкомнатных квартир обращены в сторону, противоположную городской магистрали.

- **шумозащитные окна:** Окна со специальными вентиляционными устройствами, обеспечивающие повышенную звукоизоляцию при одновременном обеспечении нормативного воздухообмена в помещении.

- **шумозащитные экраны:** Сооружения в виде стенки, земляной насыпи, галереи,

- установленные вдоль автомобильных и железных дорог с целью снижения шума.

- **реверберация:** Явление постепенного спада звуковой энергии в помещении после прекращения работы источника звука.

• **время реверберации Т:** Время, за которое уровень звукового давления после выключения источника звука падает на 60 дБ.

Расчет уровня шума

Основной задачей является определения уровня шума в ближайшей жилой застройки. Интенсивность внешнего шума дорожных машин и механизмов зависит от типа рабочего органа, вида привода, режима работы и расстояния от места работы до жилой застройки. Для обеспечения допустимых уровней шума должно исключаться выполнение работ в ночное время.

Расчет звукового давления Расчетное давление шума от каждого источника на каждый рецептор было рассчитано на основе формулы распространения шумов, без учета барьеров между источником и рецептором:

$$SPL = Lw - 10 \log (4 \pi r^2)$$

где:

- SPL = Уровень звукового давления (звука) на рецепторы (дБА).
- Lw = уровня звуковой мощности источников (дБ).
- R = расстояние от источника до рецептора (м).

Накопительные SPLS из различных источников на рецепторы были рассчитаны по добавочной логарифмической шкале децибел.

Результаты и выводы Ориентировочные расчеты по уровню шума проводились с оценкой на расстоянии от источников в 15, 25, 50, 70, 100 метрах

Таблица 5.5. Расчеты по уровню звука (дБА)

Наименование вида транспорта по категории	Уровень шума в зависимости от расстояния				
	R1	R2	R3	R4	R5
	15	25	50	70	100
Категория	SPL1	SPL2	SPL3	SPL4	SPL5
1A	41	38	35	31,5	28,4
1B	46	43	40	36	32,4
1C	51	48	45	40,5	36,5
1D	56	53	50	45	40,5
ИТОГО	57,5	54,5	51,5	46,4	41,8

Расчеты по распространению звука показали, что наибольшее воздействие на жилые территории будет оказано в районе до 16 м. На расстояниях 16 м и более будет обеспечиваться нормативное значение для жилой застройки (55дБА). При проведении работ на расстояниях менее 16 м от границы жилой застройки должны предусматриваться мероприятия по снижению шума (применение специальных звукоизолирующих экранов, кожухов на шумные агрегаты техники, ограничение количества одновременно работающей техники и т.п.).

Уровень воздействия сравнительно низкий.

Таким образом, шумовое воздействие не приведет к ухудшению сложившейся ситуации.

Расчет снижения шума в зависимости от расстояния

Уровень звукового давления уменьшается по мере удаления от источника шума.

Согласно Таблице 1.МСН 2.04-03-2005 «Защита от шума» допустимый максимальный уровень звука на территориях жилой застройки составляет 70 дБ.

На период эксплуатации основным источником шума являются транспорт, техника, вспомогательное оборудование, которые по данным производителя имеет звуковую мощность 80 дБ на непосредственной площадке.

Октавные уровни звукового давления L , дБ, при протяженном источнике ограниченного размера (стена производственного здания, цепочка шахт вентиляционных систем на крыше производственного здания, трансформаторная подстанция с большим количеством открыто расположенных трансформаторов) по формуле МСН 2.04-03-2005 «Защита от шума»:

$$L = L_w - 15 * \lg r + 10 * \lg \Phi - (\beta_a / 1000) - 10 * \lg \Omega$$

где,

L_w – октавный уровень звуковой мощности, дБ;

R – расстояние от акустического центра источника шума до расчетной точки, м;

A – фактор направленности источника шума (для источников с равномерным излучением, $\Phi = 1$);

β_a – затухание звука в атмосфере, дБ/км, принимаемое по таблице 5;

Ω – пространственный угол излучения источника, рад (принимают по таблице 3).

$$L = 80 - 15 * \lg 17 + 10 * \lg 1 - (12 / 1000) - 10 * \lg 4 = 30,5$$

В действительности снижение уровня связано только с удаленностью его от источника. Сказываются и другие факторы, вызванные, например, поглощением звука поверхностью пола, встречающимися препятствиями и т.д. Однако чаще всего влияние этих факторов трудно учесть в метрической форме. Приведенные выше уравнения учитывают лишь геометрическую составляющую расстояние от источника шума.

Из вышеуказанных расчетов, следует, что уровень шума на расстоянии 17 составит $\approx 30,5$ Дб, что входит в пределы нормы.

Следовательно, шум при вводе в эксплуатацию не будет превышать норм и оказывать негативного воздействия на население.

Электромагнитное воздействие.

В соответствии с Санитарными правилами «Санитарно-эпидемиологические требования по установлению санитарно-защитной зоны производственных объектов» санитарно-гигиенические требования к санитарно-защитной зоне кабельных линий не предъявляются.

Оборудование соответствует Правилам техники безопасности при эксплуатации электроустановок от 31 марта 2015 года №253.

Следовательно, при соблюдении всех санитарных норм и правил электромагнитного воздействия на окружающую среду не будет производиться.

Воздействие на радиоэкологическую обстановку в районе работ

На период эксплуатации отходов радиоизлучения образовываться не будет, оборудования с ИИ использоваться не будет.

В этой связи принято, что проведение этих работ не окажут негативного воздействия на радиационное состояние территории проведения работ.

1.8.5. Оценка воздействий на земельные ресурсы и почвы

Основным показателем, характеризующим воздействие загрязняющих веществ на окружающую природную среду, являются предельно допустимая концентрация (ПДК). С позиции экологии предельно допустимые концентрации конкретного вещества представляют собой верхние пределы лимитирующих факторов среды (в

частности, химических соединений), при которых их содержание не выходит за допустимые границы экологической ниши человека.

Исходя из технологического процесса в пределах исследуемой площади воздействие на почву оказывается только при временном складировании отходов.

Мероприятия по снижению аварийных ситуаций:

- регулярные инструктажи по технике безопасности;
- готовность к аварийным ситуациям и планирование мер реагирования;
- постоянный контроль за всеми видами воздействия, который осуществляет персонал предприятия, ответственный за ТБ и ООС;
- соблюдение правил безопасности и охраны здоровья и окружающей среды.

Аварийными ситуациями при временном хранении отходов могут быть возгорание, разлив жидких отходов, пыление.

При возникновении аварийных ситуаций их ликвидация проводится в соответствии с требованиями местных инструкций пожарной безопасности и техники безопасности.

При обращении с отходами на территории промышленной площадки должны соблюдаться следующие требования:

- не допускать рассыпания и пыления сыпучих отходов, разлива жидких отходов, принимать своевременные меры к устранению их последствий;
- не допускать попадания жидких отходов в почву, систематически осуществлять контроль и ликвидацию обнаруженных утечек;
- систематически проводить влажную уборку производственных помещений;
- в случае разлива нефтепродуктов посыпать поверхность пола или площадки для их сбора опилками, после чего опилки убрать и отправить на площадку временного хранения замасленных отходов. Подсушенную поверхность тщательно промыть водой с применением моющих средств;

Проверку условий хранения отходов следует производить не реже одного раза в квартал.

Благоустройство и озеленение санитарно-защитной зоны.

Предприятием предусмотрено ежегодное, планомерное озеленение территории санитарно-защитной зоны производственной площадки с целью создания защитного барьера, позволяющего снизить негативное влияние, оказываемое промышленными выбросами, как на окружающую среду в целом, так и на селитебную территорию в частности.

СЗЗ для объектов IV и V классов опасности максимальное озеленение предусматривает - не менее 60 % площади, СЗЗ для объектов II и III классов опасности - не менее 50 % площади, СЗЗ для объектов I класса опасности – не менее 40 % площади, с обязательной организацией полосы древесно-кустарниковых насаждений со стороны жилой застройки.

При невозможности выполнения указанного удельного веса озеленения площади СЗЗ (при плотной застройке объектами, а также при расположении объекта на удалении от населенных пунктов, в пустынной и полупустынной местности), допускается озеленение свободных от застройки территорий и территории ближайших населенных пунктов, по согласованию с местными исполнительными органами, с обязательным обоснованием в проекте СЗЗ.

В экологические условия к экологическому Разрешению на воздействие на окружающую среду включены обязательства по озеленению.

При выборе газоустойчивого посадочного материала и проведении мероприятий по озеленению будут учитываться природно-климатические условия района расположения предприятия.

Мероприятия по организации мониторинга и контроля за состоянием почв.

Исходя из требований нормативных документов мониторинг состояния почвенно -растительного покрова включает:

- ведение периодического мониторинга, обеспечиваемого организацией стационарных экологических площадок (СЭП) для постоянного, с установленной периодичностью, слежения за изменением состояния почв и растительности;
- ведение оперативного мониторинга аварийных, других нештатных ситуаций, вызывающих негативные изменения почвенно-растительного покрова, а также на рекультивированных участках – по мере выявления таких участков.

Проведение оперативного мониторинга диктуется необходимостью постоянного визуального контроля за состоянием нарушенности и загрязненности почвенно-растительного покрова с целью выявления аварийных участков разливов нефти и нефтепродуктов, механических нарушений в местах проведения строительных работ и на участках рекультивации почв.

В период завершения эксплуатации месторождения при осуществлении рекультивационных работ в целях снижения ветровой эрозии поверхностей с ликвидированным почвенно-растительным покровом осуществить нанесение на них почвенного слоя с последующими заложением и посадкой местных пород деревьев.

Потенциальные виды воздействия на почвенно-растительный покров включают в себя:

- непосредственное снятие почвенно-растительного слоя с площадок размещения объектов намечаемой деятельности, с последующей рекультивацией;
- отложение на почвенно-растительном покрове пыли и других, переносимых воздухом загрязнителей от объекта.

1.8.6. Оценка воздействия на растительность

Район входит в степную зону. Степная зона представлена сочетанием колючих березняков, луговых степей и остепненных лугов с преобладанием таких луговых и лугово-степных корневищных и рыхлокустовых злаков, как вейник наземный, мятлик узколистный, тимopheевка луговая; дерновых-ковыль Иоанна, красный типчак, тонконог. Разнотравье этих степей образуют лабазник шестилепестной, подмаренник настоящий, земляника зеленая, шалфей луговой, адонис весенний и др. Ближе к опушке леса увеличивается число особей люцерны серповидной, клевера люповидного, василисника низкого, полыни понтийской и других видов. Колючая лесостепь представлена сочетанием красноковыльных степных участков. Красноковыльно-типчаково-богаторазнотравная ассоциация приурочена к черноземам обыкновенным среднегумусным. Доминантом в этой ассоциации является многолетний плотнoderновинный длительно вегетирующий степной злак-ковыль красный, спутником которого является типчак, а также другие растения (экспарцет, лабазник, полынь шелковистая, гвоздика, девясил и др.)

По междувальным понижениям и лобажбинам встречаются селитрянопопынно-типчаково-солонечниковые, злаково - солонечниковые сообщества. Камышловский лог занят, главным образом, пырейниками, вейниками и другими лугами. Имеются осоковые болота, тростниковые и ивовые заросли. Понижения заняты вейниковыми пырейными, вейниками и другими лугами. Имеются осоковые болота, тростниковые и ивовые заросли. Понижения заняты вейниковыми пырейными, мятликовыми разнотравными и осоковыми лугами. На склонах озерных котловин произрастают комплексная луговая, лугово-солончаковая и солончаковая растительность.

Растительность солонцов и солончаков носит интразональный характер. На солонцах доминирует типчаково-грудницевые, типчако-попынные, а на солонцах однолетнее солянковые лебедовые и др.

Геоботаническими исследованиями последних лет установлено около 700 видов высших растений, относящимся к 69 семействам.

Таблица 3.1

Наиболее распространенные семейства растений на рассматриваемой территории.

Название семейства	Число видов	Название семейства	Число видов
Сложноцветные	104	Бобовые	34
Злаки	59	Гвоздичные	34
Губоцветные	36	Крестоцветные	31
Розоцветные	36	Зонтичные	30

Остальные семейства включают 10-20 видов. Наибольшую кормовую ценность имеют виды, относящиеся к злаково-бобовому разнотравью. Флористический состав растительного покрова включает много лекарственных растений, среди которых наиболее известна растения, включены в таблицу 3.2

Таблица 3.2

Лекарственные растения на рассматриваемой территории.

Видовое название	Видовое название
Пустырник сизый	Лапчатка прямостоячая
Ветреница лютиковая	Фиалка трехцветная
Подорожник большой	Адонис весенний

	Пастушья сумка	5	Горец птичий
	Горец змеиный	6	Мать-и мачеха
	Лютик едкий	7	Одуванчик лекарственный
	Черёда трехраздельная	8	Кровохлебка лекарственная
	Душица обыкновенная	9	Донник лекарственный
	Лапчатка гусиная	0	Пижма обыкновенная
0	Герань луговая	1	Чистотел большой
1	Тополь черный	2	Цикорий обыкновенный.

По информации Восточно-Казахстанской областной территориальной инспекции лесного хозяйства и животного мира участок «Кендырлыкское 1» не входит в состав земель особо охраняемых природных территории и земель государственного лесного фонда. Согласно информации Восточно-Казахстанского областного общественного объединения охотников и рыболовов, на проектируемом участке отсутствуют охотничьи хозяйства закреплённые за В Коблохотрыболов обществом.

Согласно п. 2 статьи 7 Закона ОРМ физические и юридические лица обязаны:

- 1) не допускать уничтожения и повреждения, незаконного сбора дикорастущих растений, их частей и дериватов;
- 2) соблюдать требования правил пользования растительным миром и не допускать негативного воздействия на места произрастания растений;
- 3) не нарушать целостности природных растительных сообществ, способствовать сохранению их биологического разнообразия;
- 4) не допускать в процессе пользования растительным миром ухудшения состояния иных природных объектов;
- 5) соблюдать требования пожарной безопасности на участках, занятых растительным миром;
- б) не нарушать права иных лиц при осуществлении пользования растительным миром

Около 100 видов растений следует отнести к категории малочисленных и исчезающих, хотя совсем недавно многие из них были достаточно распространены.

На рассматриваемой территории реликтовая растительность, а также растительность, занесенная в Красную Книгу РК, отсутствует.

Рассматриваемая территория не относится к заповедной, древние культурные и исторические памятники, подлежащие охране, отсутствуют.

Эксплуатация объекта не приведет к существенному нарушению растительного покрова, в связи с чем, проведение каких-либо отдельных мероприятий по охране растительного мира проектом не предусматривается. Озеленение проектируемого участка предусматривается после рекультивации. Приведение территории на изначальное положение.

Необратимых негативных воздействий на растительный мир в результате производственной деятельности не ожидается.

1.8.7. Оценка воздействия на животный мир

В многотомнике «Млекопитающие Казахстана (1977, 1978, 1979, 1980, 1981, 1984, 1985) отмечено 40 видов млекопитающих, ареалы которых достигают Северного Казахстана. На рассматриваемой территории обитает 29 видов млекопитающих. Их список прилагается ниже (Табл. 4.1).

Таблица 4.1

Список млекопитающих и характер их пребывания

Отряд, вид	Место обнаружения	Характер пребывания
<i>Отряд насекомоядные</i>		
Обыкновенный ёж	повсеместно	Постоянно
Малая бурозубка	повсеместно	
Обыкновенная кутора	Лесные массивы	
<i>Отряд Грызуны</i>		
Краснощекий суслик	степи	
Обыкновенная белка	Повсеместно	Акклиматизирована
Лесная мышевка	Повсеместно	Постоянно
Серая крыса	Повсеместно	
Домовая мышь	Повсеместно	
Полевая мышь	Повсеместно	
Обыкновенная лесная мышь	Повсеместно	
Обыкновенный хомяк	Повсеместно	
Хомяк Зверсмана	Повсеместно	Заход
Ондатра	Повсеместно	Акклиматизирована
Обыкновенная слепушонка	Повсеместно	Постоянная
Водяная крыса	Повсеместно	
<i>Отряд Зайцеобразные</i>		
Заяц-беляк	Повсеместно	
<i>Отряд хищные</i>		
Куница лесная	Лесные массивы	Заход
Степной хорь	степь	Заход
Колонок	Повсеместно	Заход
Ласка	Повсеместно	Постоянно
Барсук западносибирский	Повсеместно	Заход

Такие млекопитающие, как домовая мышь, серая крыса, хомяк, заяц-беляк обитают повсеместно и являются фоновыми. В то же время большая группа их приурочена к определенным территориям – краснощекий суслик, барсук.

Как показывает таблица 5 список птиц только водно-болотного комплекса, не включая куликов, насчитывает 33 вида. Входят они в 4 отряда: поганкообразные-3 вида, пластинчатоклювые –21 вид, журавлиобразные-2 вида, ражнкообразные-7. Таким образом, из этого комплекса самым многообразным является отряд пластинчатоклювые.

Птицы объединены в 3 группы: а) пролетные-31 вид; б) из них гнездящихся-19; в) залетные-2.

Таблица 4.2

Список водоплавающих птиц и характер их пребывания

Отряд, вид	Пролет	Гнездование	Залет
<i>Поганкообразные</i>			
Серощекая поганка	+	+	-
Черношейная поганка	+	+	-
Красношейная поганка	+	+	-
<i>Отряд Пластинчатоклювые</i>			
Лебедь кликун	+	-	-
Лебедь шипун	+	+	-
Серый гусь	+	+	-
Белолобый гусь	+	-	-
Пеганка	+	-	-
Кряква	+	+	-
Чирок-свистунок	+	-	-
Чирок-трескунок	+	+	-
Шилохвост	+	+	-
Широконоска	+	+	-
Серая утка	+	+	-
Связь	+	-	-
Красноголовый нырок	+	+	-
Хохлатя чернеть	+	+	-
Морская чернеть	+	-	-
Турпан	+	-	-
Морянка	+	-	-
Гоголь	+	-	-
Савка	-	+	+
Средний крохаль	+	-	-
Луток	+	-	-
<i>Отряд пастушковые</i>			
Лысуха	+	+	-
Камышница	-	+	+
<i>Отряд чайки</i>			
Чайка хохотунья	+	-	-
Сизая чайка	+	-	-
Озерная чайка	+	-	-
Малая чайка	+	+	-
Черная крачка	+	+	-
Белокрылая крачка	+	+	-
Речная крачка	+	+	-

На указанной территории животные занесенные в Красную книгу Республики Казахстан не обитают.

Комплекс мероприятий по сохранению среды обитания и условий размножения объектов животного мира:

Мероприятия по охране почвенно-растительного покрова и животного мира:

- очистка территории и прилегающих участков;
- использование экологически безопасных техники и горюче-смазочных материалов;
- своевременное проведение работ по рекультивации земель.
- перемещение автотранспорта ограничить специально отведенными дорогами;

- контроль за недопущением разрушения и повреждения гнезд, сбор яиц без разрешения уполномоченного органа;
- воспитание (информационная кампания) для персонала и населения в духе гуманного и бережного отношения к животным.
- обеспечивать неприкосновенность участков, представляющих особую ценность в качестве среды обитания диких животных;
- осуществление мероприятий, обеспечивающие сохранение среды обитания, условий размножения, путей миграции и мест концентрации животных.
- организовать сбор и вывоз отходов производства и потребления на полигоны и/или специализированные предприятия по мере заполнения контейнеров и мест временного складирования;
- во избежание разноса отходов и снижения риска отравления животных организовать хранение производственных и пищевых отходов в специально оборудованных местах (контейнера имеющих плотные крышки);
- разработать мероприятия для предупреждения утечек топлива при доставке;
- заправку транспорта проводить в строго отведенных оборудованных местах;
- максимально возможное снижение присутствия человека на площади месторождения за пределами площадок и дорог;
- исключение случаев браконьерства;
- запрещение кормления и приманки диких животных.
- приостановить работы в случае установки факта гнездования на участке строительства одного из видов животных занесенных в Красную Книгу Казахстана;
- использовать имеющуюся дорожную сети, по возможности исключать несанкционированные проезды вне дорожной сети;
- проводить информационную работу с сотрудниками о сохранении биоразнообразия (животного мира) и бережного отношения к животным в том числе редким и находящимся под угрозой исчезновения (занесенных в Красную Книгу РК);
- устанавливать информационные таблички в местах гнездования птиц, ареалов обитания животных;
- вести работу на строго ограниченной территории, предоставляемой под строительство объекта, а также максимально возможно сократить площадь механических нарушений земель;
- проводить инструктаж персонала о недопустимости охоты на животных, недопущение разрушения и повреждения гнезд, сбор яиц и исключение случаев браконьерства;
- исключить проливы ГСМ, в случае подобных происшествий своевременно их ликвидировать;
- исключить мыте автотранспорта вне специальных мест;
- максимально возможно снизить присутствия человека за пределами участка строительства;
- строго регламентировать ведение работ на участке;
- во избежание нанесения ущерба биоразнообразию, соблюдать правила по технике безопасности;
- не допускать возникновения пожаров;

1.9 ИНФОРМАЦИЯ ОБ ОЖИДАЕМЫХ ВИДАХ, ХАРАКТЕРИСТИКАХ И КОЛИЧЕСТВЕ ОТХОДОВ, КОТОРЫЕ БУДУТ ОБРАЗОВАНЫ В ХОДЕ ЭКСПЛУАТАЦИИ ОБЪЕКТОВ В РАМКАХ НАМЕЧАЕМОЙ ДЕЯТЕЛЬНОСТИ, В ТОМ ЧИСЛЕ ОТХОДОВ ОБРАЗУЕМЫХ В РЕЗУЛЬТАТЕ ОСУЩЕСТВЛЕНИЯ ПОСТУТИЛИЗАЦИИ СУЩЕСТВУЮЩИХ ЗДАНИЙ, СТРОЕНИЙ, СООРУЖЕНИЙ, ОБОРУДОВАНИЯ

Расчет и обоснование объемов образования отходов производства и потребления

1. Твердые бытовые отходы (ТБО)

Твердые бытовые отходы образуются в результате жизнедеятельности персонала и включают в себя бытовые отходы и т.д. Сбор отходов производится в металлические контейнеры с крышкой, размещенные в специально отведенных местах на площадке складирования ТБО.

Нельзя допускать переполнение контейнеров, своевременный вывоз их должен быть обеспечен согласно заключенному договору, со специализированной организацией по вывозу отходов.

Срок хранения отходов в контейнерах при температуре 0°C и ниже допускается не более трех суток, при плюсовой температуре не более суток.

Отходы ТБО образуются от жизнедеятельности сотрудников предприятия.

ТБО временно накапливается в металлических емкостях (баках), контейнерах, установленных на площадке с твердым покрытием на площадке складирования ТБО, желательна огороженная с трех сторон сплошным ограждением, имеющей бортики.

Расчет произведен по методике разработки проектов нормативов предельного размещения отходов производства и потребления. Приложение №16 к приказу Министра охраны окружающей среды РК от 18.04.2008 г. №100-п.

Норма образования твердых бытовых отходов (m1) определяется с учетом удельных санитарных норм образования бытовых отходов на промышленных предприятиях – 0,3 м3/год на человека, списочной численности работающих и средней плотности отходов, которая составляет 0,25 т/м3.

Количество персонала составляет 107 человек.

Таблица 4.12 – Расчет образования ТБО

Кол-во персонала, чел	Норма образования, м3/год	Плотность отходов, т/м3	Количество рабочих дней	Объем образования ком. Отходов, т/год
107	0,3	0,25	365	8

ТБО - временно складироваться в кубовые металлические контейнеры с закрывающейся крышкой на бетонированной площадке, с последующим вывозом специализированной лицензированной организацией по договору.

2. Черный металлолом

Образуется в количестве 20 т/год. По мере накопления не более 6 месяцев сдаются на утилизацию в специализированную организацию.

3. Цветной металлолом

Образуется в количестве 6 т/год. По мере накопления не более 6 месяцев сдаются на утилизацию в специализированную организацию.

4 Отработанные шины

Расчет произведен по методике разработки проектов нормативов предельного размещения отходов производства и потребления. Приложение №16 к приказу Министра охраны окружающей среды РК от 18.04.2008 г. №100-п.

Отработанные шины образуются после истечения срока годности, эксплуатации автотранспорта и спецтехники. Состав (%): синтетический каучук - 96; сталь - 3; тканевая основа - 1.

Непожароопасны, устойчивы к действию воды, воздуха и атмосферным осадкам. Количество отработанных шин взято из проекта.

Не пожароопасные, устойчивы к действию воды, воздуха и атмосферным осадкам. Накапливаются и временно хранятся на площадке складирования изношенных шин и резинотехнических изделий. Хранение отходов от автотранспорта в виде автошин осуществляется вдали от источников открытого огня, обогревающих приборов и поверхностей. Желательно хранение отходов на огороженной площадке с твердым покрытием.

Отработанные шины образуются при эксплуатации автотранспорта и спецтехники, временно собираются на специально выделенных участках, затем по мере накопления не более 6 месяцев сдаются на утилизацию в специализированную организацию.

Норма образования отработанных шин определяется по формуле (п.2.26 приложения №16):

Количество отработанных шин (т/год) от автотранспорта производится по формуле:

$$M = N_i \times m_i \times 10^{-3}, \text{ т/год}$$

где:

N_i – потребное количество шин, шт

m_i - вес одной изношенной шины, кг;

Расчеты образования отработанных шин приведены в таблице 4.11.

Таблица 4.11 – Расчет образования отработанных шин

Тип шин	Кол-во шин, шт	Средний вес 1 шины, т	Средний срок службы шин, лет	Кол-во отхода, т/год
16.00-25 36 PR	32	0,2	4	26.0

5. Отработанные масла

Расчет произведен по методике разработки проектов нормативов предельного размещения отходов производства и потребления. Приложение №16 к приказу Министра охраны окружающей среды РК от 18.04.2008 г. №100-п.

Отработанные масла образуются при эксплуатации техники и автотранспортных средств.

Отработанное масло составляет **25 т/год.**

Управление отходами

Для производственных отходов с целью оптимизации организации из обработки и удаления, а также облегчения утилизации предусмотрен отдельный сбор различных типов отходов. Отходы также собираются в отдельные емкости с четкой идентификацией для каждого типа отходов.

Таким образом, действующая система управления отходами, должна нормировать возможное воздействие на все компоненты окружающей среды, как при хранении, так и перевозки отходов к месту размещения.

Схема управления отходами включает в себя восемь этапов технологического цикла отходов, а именно:

- 1) Накопление отходов на месте их образования
- 2) Сбор отходов
- 3) Транспортировка отходов
- 4) Восстановление отходов
- 5) Удаление отходов
- 6) Вспомогательные операции выполняемые в процессе осуществления операций, предусмотренных подпунктами 1), 2), 4) и 5) настоящего пункта;
- 7) Проведение наблюдений за операциями по сбору, транспортировке, восстановлению и (или) удалению отходов
- 8) Деятельность по обслуживанию ликвидированных (закрытых, выведенных из эксплуатации) объектов удаления отходов

Собственных полигонов и хранилищ отходов на предприятии не имеется. Отходы производства и потребления, образующиеся в результате деятельности предприятия, временно хранятся в специально отведенных местах с соблюдением санитарно-эпидемиологических требований.

Отходы предприятия для каждой группы отходов в соответствии с классом опасности и передаются на основании договоров сторонним организациям, осуществляющим операции по утилизации, переработке, а также удалению отходов, не подлежащих переработке или утилизации. По мере накопления отходы животноводства (навоз) вывозятся на собственные поля самостоятельно.

Периодичность вывоза отходов с площадки предприятия - по мере накопления.

Преобладающая доля отходов производства и потребления, образующихся на предприятии, относится к неопасным отходам. Контроль за размещением отходов производится визуально. При этом необходимо постоянно следить за сбором отходов, временным хранением и своевременной отправкой их на утилизацию и размещение.

Воздействие производственных отходов и ТБО на окружающую среду ожидается незначительное.

Мероприятия по снижению воздействия, обезвреживанию, утилизации, захоронению всех видов отходов:

- своевременный вывоз образующихся отходов;
- соблюдение правил безопасности при обращении с отходами.

Минимизация возможного воздействия отходов на компоненты окружающей среды достигается принятием следующих решений:

- отдельный сбор отходов;
- использование специальных контейнеров или другой специальной тары для временного хранения отходов, установленных на оборудованных площадках;

- содержать в чистоте контейнеры, площадки для контейнеров, близлежащую территорию, оборудовать контейнерные площадки в соответствии с санитарными нормами и правилами;

- сбор, транспортировка и захоронение отходов производится согласно требованиям РК;

- отслеживание образования, перемещения и утилизации всех видов отходов;

- содержание в чистоте производственной территории.

Согласно ст. 335 Экологического Кодекса РК, Программа управления отходами для данного предприятия разрабатывается, т.к. данный объект относится к объектам I категории (Приложение 8).

2. ОПИСАНИЕ ЗАТРАГИВАЕМОЙ ТЕРРИТОРИИ С УКАЗАНИЕМ ЧИСЛЕННОСТИ ЕЕ НАСЕЛЕНИЯ, УЧАСТКОВ, НА КОТОРЫХ МОГУТ БЫТЬ ОБНАРУЖЕНЫ ВЫБРОСЫ, СБРОСЫ И ИНЫЕ НЕГАТИВНЫЕ ВОЗДЕЙСТВИЯ НАМЕЧАЕМОЙ ДЕЯТЕЛЬНОСТИ НА ОКРУЖАЮЩУЮ СРЕДУ, С УЧЕТОМ ИХ ХАРАКТЕРИСТИК И СПОСОБНОСТИ ПЕРЕНОСА НА ОКРУЖАЮЩУЮ СРЕДУ; УЧАСТКОВ ИЗВЛЕЧЕНИЯ ПРИРОДНЫХ РЕСУРСОВ И ЗАХОРОНЕНИЯ ОТХОДОВ С УЧЕТОМ ИХ ХАРАКТЕРИСТИК И СПОСОБНОСТИ

Кендерлыкское месторождение расположено на территории Зайсанского района Восточно-Казахстанской области, в 40 км к восток-юго-востоку от г. Зайсана

Кендерлыкское месторождение связано с г. Зайсаном грунтовой улучшенной дорогой, проходящей через по с. Кендерлык и через Сайканский перевал, высота которого 1800 м над уровнем моря, а относительное превышение перевала по отношению к началу подъема на него со стороны пос. Кендерлык свыше 1000 м, а над долиной р. Акколка — около 600 м.

Дорога трудна только в пределах подъема на перевал из-за его большого уклона, т. е. последние 10—15 км.

Расстояние до месторождения от г. Зайсана по этой дороге 65—70 км. В пределах месторождения движение автотранспорта возможно вдоль русла руч. Акколка до его устья, а также через водораздел рек Караунгур и Акколка западнее хр. Акжал от русла Акколки до развалин пос. Караунгур.

Ближайшие пути сообщения — железная дорога в г. Усть-Каменогорске, до которого от г. Зайсана проложена хорошая шоссейная дорога протяженностью 175 км и пристань Тополев Мыс на оз. Зайсан, от которой идет такая же дорога к г. Зайсану (85 км).

Зайсанский район занимает юго-восточную часть территории области. На западе район граничит с Тарбагатайским районом, на севере — с Куршимским районом (граница проходит по Чёрному Иртышу и озеру Зайсан), юге и востоке — с Синьцзян-Уйгурским автономным районом Китая.

Большая часть района расположена в Зайсанской и Шиликтинской впадинах, которые представляют собой обширный межгорный прогиб. Менее половины территории района носит горный характер. Горы тянутся в широтном направлении, занимая всю южную часть района и представлены хребтами Саур и Манырак. Хребет Саур расположен в юго-восточной части территории района. Высшие точки Саурского хребта, горы Музтау («ледяная гора»), достигают 3500—3816 м, с которых спускаются небольшие ледники. По направлению к северо-западу высоты постепенно снижается до 1500—1800 м[6].

Климат района — резко континентальный с большими суточными амплитудами температуры воздуха. По климатическим условиям территория района относится к пустынно-степной сухой и альпийской тундрово-луговой зонам. Лето сухое и жаркое, зима малоснежная и суровая. Среднегодовое количество осадков — 281 мм. Среднегодовая температура воздуха — -4°C . Абсолютный минимум температуры приходится на январь — -50°C , абсолютный минимум на июль — 46°C . Продолжительность безморозного периода — 130—150 дней. Снежный покров устанавливается во второй половине ноября, сходится в первых числах апреля. Средняя высота снежного покрова к концу зимы достигает 20—30 см, с колебанием в отдельные годы от 5 до 40 см[6].

На период эксплуатации объекта изменений социально-экономических условий жизни местного населения при реализации проектных решений объекта (при нормальных условиях эксплуатации объекта и возможных аварийных ситуациях) не обнаружено.

Мероприятия по снижению социальных воздействий:

- проведение разъяснительной работы среди местного населения, направленной на уменьшение негативных ожиданий с точки зрения изменений экологической ситуации в результате работ по строительству;

- обеспечение доступа общественности к информации о текущем состоянии окружающей среды, ее соответствии экологическим нормативам, результатам мониторинга

Необратимых негативных воздействий в результате производственной деятельности предприятия не ожидается.

3. ОПИСАНИЕ ВОЗМОЖНЫХ ВАРИАНТОВ ОСУЩЕСТВЛЕНИЯ НАМЕЧАЕМОЙ ДЕЯТЕЛЬНОСТИ С УЧЕТОМ ЕЕ ОСОБЕННОСТЕЙ И ВОЗМОЖНОГО И ВОЗМОЖНОГО ВОЗДЕЙСТВИЯ НА ОКРУЖАЮЩУЮ СРЕДУ, ВКЛЮЧАЯ ВАРИАНТ, ВЫБРАННЫЙ ИНИЦИАТОРОМ НАМЕЧАЕМОЙ ДЕЯТЕЛЬНОСТИ ДЛЯ ПРИМЕНЕНИЯ, ОБОСНОВАНИЕ ЕГО ВЫБОРА, ОПИСАНИЕ ДРУГИХ ВОЗМОЖНЫХ РАЦИОНАЛЬНЫХ ВАРИАНТОВ, В ТОМ ЧИСЛЕ РАЦИОНАЛЬНОГО ВАРИАНТА, НАИБОЛЕЕ БЛАГОПРИЯТНОГО С ТОЧКИ ЗРЕНИЯ ОХРАНЫ ЖИЗНИ И (ИЛИ) ЗДОРОВЬЯ ЛЮДЕЙ, ОКРУЖАЮЩЕЙ СРЕДЫ

Проектом предусматривается разработка угольного пласта на месторождении Кендерлык открытым способом с применением транспортной системы и размещением вскрышных пород во внешних отвалах.

Предполагаемый объем добычи полезного ископаемого: 2028-2030гг. – по 7142,86 м3/год, 2031-2032гг - по 10714,29 м3/год, 2033г - 21428,57 м3/год, 2034-2050гг. – по 35714,29 м3/год.

Вывоз вскрыши будет осуществляться по временным скользящим траншеям на юго-западном и южных бортах карьера, а также через постоянную въездную траншею на северном борту. Уклоны поступательных элементов спирального съезда принимаются в пределах 80 ‰, что соответствует требованиям безопасного движения карьерного автотранспорта. Отработка угольного пласта предусматривается уступом в 10м, с 5-метровыми подступами. Ширина заходки равна 12м.

Предполагаемый объем вскрышных пород на 2028-2030гг. – по 160666,7 м3/год (в т.ч. ПРС: 2028гг – 4000 м3/год, 2029-2030гг – по 3500 м3/год), 2031-2032гг – по 101250 м3/год (в т.ч. ПРС: 2031-2032гг – по 2500 м3/год), 2033г - 200000м3/год (в т.ч. ПРС: 2033г – 2500 м3/год), 2034-2050гг – по 331666,67 м3/год (в т.ч. ПРС: 2034-2040гг – по 2500 м3/год).

Заключение: В зоне влияния предприятия курортов, зон отдыха и объектов с повышенными требованиями к санитарному состоянию атмосферного воздуха не имеется. Предлагаемые технические и технологические решения обеспечивают рациональное извлечение минерального сырья и соответствуют современным требованиям промышленной, экологической и санитарной безопасности.

4.ВАРИАНТЫ ОСУЩЕСТВЛЕНИЯ НАМЕЧАЕМОЙ ДЕЯТЕЛЬНОСТИ

Предполагаемый объем добычи полезного ископаемого:

2028-2030гг. – по 7142,86 м3/год,

2031-2032гг - по 10714,29 м3/год,

2033г - 21428,57 м3/год,

2034-2050гг. – по 35714,29 м3/год.

5.ВОЗМОЖНЫЙ РАЦИОНАЛЬНЫЙ ВАРИАНТ ОСУЩЕСТВЛЕНИЯ НАМЕЧАЕМОЙ ДЕЯТЕЛЬНОСТИ

Рассматриваемый в Отчете вариант осуществления намечаемой деятельности является наиболее рациональным.

Осуществление деятельности производится на карьере

6. ИНФОРМАЦИЯ О КОМПОНЕНТАХ ПРИРОДНОЙ СРЕДЫ И ИНЫХ ОБЪЕКТАХ, КОТОРЫ МОГУТ БЫТЬ ПОДВЕРЖЕНЫ СУЩЕСТВЕННЫМ ВОЗДЕЙСТВИЯМ НАМЕЧАЕМОЙ ДЕЯТЕЛЬНОСТИ

Жизнь и (или) здоровье людей, условия их проживания и деятельности

Численность населения – число людей, проживающих на данной территории в данный момент времени. Текущие оценки на начало года рассчитываются на основании итогов последней переписи населения, к которым ежегодно прибавляются числа родившихся и прибывших на постоянное место жительства на данную территорию и вычитаются числа умерших и выбывших на постоянное место жительства с данной территории. Текущие оценки численности населения за прошедшие годы уточняются на основании итогов очередной переписи.

Расчеты общей численности населения производятся в целом по Казахстану и его отдельным административно-территориальным единицам (городским поселениям, городским районам, административным районам). В расчетах учитываются увеличение или сокращение численности населения отдельных территорий в результате изменения их границ, а также изменения численности городского и сельского населения в результате административно-территориальных преобразований. Численность населения распределяется на городское и сельское население. Городское население – население, проживающее в городских поселениях.

К городским населенным пунктам относятся города республиканского, областного и районного значения, а также поселки, находящиеся на территории их административной подчиненности. Сельское население – население, проживающее в сельской местности. Населенные пункты, не классифицируемые в качестве городских, считаются сельскими.

В период эксплуатации трудовые ресурсы состоят исключительно из местного населения.

На период эксплуатации объекта изменений социально-экономических условий жизни местного населения при реализации проектных решений объекта (при нормальных условиях эксплуатации объекта и возможных аварийных ситуациях) не обнаружено.

Необратимых негативных воздействий в результате производственной деятельности предприятия не ожидается.

6.2 Биоразнообразие (в том числе растительный и животный мир, генетические ресурсы, природные ареалы растений и диких животных, пути миграции диких животных, экосистемы)

Растительный мир района расположения характеризуется преобладанием в нём степного разнотравья (эфедры ховщевой, заросли верблюжьей колючки, жимолостью, хвощом полевым и др.).

В результате активной промышленной деятельности человека животный мир в пределах района размещения весьма ограничен. В основном он представлен мелкими грызунами и пернатыми.

Представителями орнитофауны района являются мелкие птицы отряда воробьиных: воробей, скворец, сорока, ворона.

Класс млекопитающих представлен мелкими млекопитающими из отряда грызунов: полевая мышь, полёвка-экономка.

Осуществление намечаемой деятельности предусматривается с выполнением мероприятий по сохранению среды обитания и условий размножения объектов животного мира.

С целью сохранения биоразнообразия района расположения, настоящими проектными решениями предусматриваются следующие мероприятия:

Растительный мир:

- перемещение спецтехники и транспорта ограничить специально отведенными дорогами;

- производить информационную кампанию для персонала объекта и населения с целью сохранения редких и исчезающих видов растений.

Животный мир:

- воспитание (информационная кампания) для персонала и населения в духе гуманного и бережного отношения к животным;

- регулярное техническое обслуживание производственного оборудования и его эксплуатация в соответствии со стандартами изготовителей;

- ограничение перемещения техники специально отведенными дорогами.

6.4. Воды (в том числе гидроморфологические изменения, количество и качество вод)

Источником водоснабжения карьера является привозная вода, соответствующая требованиям ГОСТа 2874–82 «Вода питьевая», расходуемая на хозяйственно-бытовые нужды.

Водоснабжение проектируется осуществлять путем завоза воды из близлежащих населенных пунктов. По мере отработки карьера возможен отбор и использование ливневых осадков и талых вод для удовлетворения потребности предприятия в технической воде.

Вода хранится в емкости объемом 900л. Емкость снабжена краном фонтанного типа. Изнутри бочка должна быть покрыта специальным лаком или краской, предназначенной для покрытия баков (цистерн) питьевой воды (полиизобутиленовый лак, лак ХС-74), железный сурик на олифе, эпоксидные покрытия на основе смол ЭД-5 и ЭД-6 и т.д.

6.5. Атмосферный воздух (в том числе риски нарушения экологических нормативов его качества, целевых показателей качества, а при их отсутствии – ориентировочно безопасных уровней воздействия на него)

Анализ полученных результатов по оценке воздействия на атмосферный воздух методом расчета рассеивания концентраций загрязняющих веществ в приземных слоях атмосферы, показал, что при соблюдении принятых проектных решений, воздействие на атмосферный воздух не будет превышать допустимых пороговых значений гигиенических нормативов к атмосферному воздуху. Деятельность, а также процессы осуществляемые при эксплуатации, являются прогнозируемыми, в связи с чем, риски нарушения экологических нормативов не предполагаются. Ориентировочно безопасные уровни воздействия, принимаются на уровне результатов оценки воздействия на атмосферный воздух.

6.6. Сопrotивляемость к изменению климата экологических и социально-экономических систем

Наблюдаемые последствия изменения климата, независимо от их причин, выводят вопрос чувствительности природных и социально-экономических систем на первый план.

Модели потребления производства с эффективным использованием ресурсов должны защищать, беречь, восстанавливать и поддерживать экосистемы, водные ресурсы, естественные зоны обитания и биологическое разнообразие, тем самым уменьшая воздействие на окружающую среду.

Создание устойчивого к климатическим изменениям предприятия вносит свой вклад в снижение уязвимости от бедствий (усиленных изменением климата) и повышает готовность к реагированию и восстановлению.

Сочетание опасных природных событий с незащищенностью, уязвимостью и неподготовленностью населения приводит к катастрофам. Любой анализ жизнестойкости изучает то, как люди, места и организации могут пострадать от опасностей, связанных с изменением климата, т.е. определяет их чувствительность к этим изменениям. Степень чувствительности определяется сочетанием экологических и социально-экономических аспектов, включая оценку природных ресурсов, демографические тенденции и уровень бедности.

Меры по адаптации - это такие меры, которые предлагают поправки в экологической, социальной и экономической системах для реагирования на существующие или будущие климатические явления и на их воздействие или последствия. Могут быть изменения в процессах, практиках и структурах для снижения потенциального ущерба или для создания новых возможностей, связанных с изменением климата.

Рекомендации по созданию устойчивости (адаптации) к климату включают следующее:

- продвигать практические исследования в области рисков, связанных с последствиями изменения климата и другими опасностями
- поощрять и поддерживать оценку уязвимости к изменению климата на местах
- составить карту опасностей (в том числе тех, которые могут появиться по прошествии времени)
- планировать предприятия, регулировать землепользование и предоставлять жизненно важную инфраструктуру, с учётом информации о рисках и поддержки жизнестойкости

- в первую очередь осуществлять меры по укреплению жизнестойкости уязвимых и социально отчуждённых слоев населения

- продвигать восстановление экосистем и естественных защитных зон

Любые меры по адаптации к изменению климата должны стремиться к улучшению жизнестойкости системы. Они должны поддерживать и повышать присущую системе жизнестойкость на основе природных решений и целостного подхода. Стратегии адаптации к климату должны учитывать то, как эти меры скажутся на предприятии.

Качество окружающей среды содержит данные, которые могут помочь в понимании того, каким образом меняющийся климат может повлиять на биопотенциал региона и свойства окружающей среды, например, качество воздуха, воды и почвы.

Вместе с данными по устойчивости к климатическим изменениям, данная категория оценивает чувствительность конкретных экосистем и их способность к адаптации. При помощи этих данных измеряется текущее воздействие на систему, сообщая информацию по реальным стрессам, с которыми сталкиваются территории, занятые предприятиями.

Данные по устойчивости к изменениям климата оценивают связи в системе, ее способность смягчать последствия изменения климата и адаптироваться к ним.

При этом отказ от реализации намечаемой деятельности не приведет к значительному улучшению экологических характеристик окружающей среды, но может привести к отказу от социально важных для региона и в целом для Казахстана видов деятельности.

6.7. Материальные активы, объекты историко-культурного наследия (в том числе архитектурные и археологические), ландшафты

Памятники истории и культуры

В соответствии с требованиями Закона Республики Казахстан «Об архитектурной, градостроительной и строительной деятельности в Республике Казахстан» (статья 10). «Осуществление архитектурной, градостроительной и строительной деятельности должно исходить из условий сохранности территорий и объектов, признанных в установленном законодательством порядке историческими, культурными ценностями и охраняемыми ландшафтными объектами.

Порядок использования земель в границах указанных зон регулируется Земельным кодексом Республики Казахстан (2003), в соответствии с которым (статья 127) «Землями историко-культурного назначения признаются земельные участки, занятые историко-культурными заповедниками, мемориальными парками, погребениями, археологическими парками (городища, стоянки), архитектурно-ландшафтными комплексами, наскальными изображениями, сооружениями религиозного культа, полями битв и сражений».

На основании изучения результатов предшествующих археологических изысканий, на участке проведения работ по добыче медных руд не отмечаются объекты археологического и этнографического характера.

Тем не менее, при проведении работ, при обнаружении археологических артефактов рекомендовано приостановить работы и сообщить о находке в местные исполнительные органы.

7. ОПИСАНИЕ ВОЗМОЖНЫХ СУЩЕСТВЕННЫХ ВОЗДЕЙСТВИЙ (ПРЯМЫХ И КОСВЕННЫХ, КУМУЛЯТИВНЫХ, ТРАНСГРАНЧНЫХ, КРАТКОСРОЧНЫХ И ДОЛГОСРОЧНЫХ, ПОЛОЖИТЕЛЬНЫХ И ОТРИЦАТЕЛЬНЫХ) НАМЕЧАЕМОЙ ДЕЯТЕЛЬНОСТИ НА ОБЪЕКТЫ, ПЕРЕЧИСЛЕННЫЕ В ПУНКТЕ VI НАСТОЯЩЕГО ПРИЛОЖЕНИЯ, ВОЗНИКАЮЩИХ В РЕЗУЛЬТАТЕ:

Характеристика возможных форм положительного воздействия на окружающую среду:

1) Технические и технологические решения намечаемой деятельности исключают образование отходов производства, подлежащих размещению в окружающей среде. Сброс сточных вод в окружающую среду исключен.

2) На территории расположения месторождения зарегистрированных памятников историко-культурного наследия не имеется.

3) Территория предприятия находится за пределами земель государственного лесного фонда и особо охраняемых природных территорий.

Характеристика возможных форм негативного воздействия на окружающую среду:

1) Территория предприятия входит в ареалы распространения некоторых исчезающих видов животных. Осуществление намечаемой деятельности предусматривается с осуществлением мероприятий по сохранению среды обитания и условий размножения объектов животного мира, путей миграции и мест концентрации животных, а также обеспечивать неприкосновенность участков, представляющих особую ценность в качестве среды обитания диких животных в соответствии с пунктом 1 статьи 17 Закона Республики Казахстан №593 «Об охране, воспроизводстве и использовании животного мира» от 9 июля 2004 года.

Прямые воздействия на окружающую среду: сокращение полезной площади земли, загрязнение площадки отходами производства и потребления, создание техногенных форм рельефа, деформация грунтов. При осуществлении намечаемой деятельности освоение новых земель, изъятия земель сельскохозяйственного назначения и других не требуется.

Косвенные воздействия на окружающую среду: изменение режима грунтовых вод, загрязнение воздушного бассейна, загрязнение поверхностных водотоков. На территории месторождения подземные воды не вскрыты. Образование производственных сточных вод не предусматривается. Намечаемая деятельность не предусматривает сброс производственных и хозяйственно-бытовых сточных вод в поверхностные и подземные водные источники.

Кумулятивные воздействия на окружающую среду: истощение почвенно-растительного покрова не предусмотрено.

Трансграничное воздействие на окружающую среду отсутствует.

8.ОБОСНОВАНИЕ ПРЕДЕЛЬНЫХ КОЛИЧЕСТВЕННЫХ И КАЧЕСТВЕННЫХ ПОКАЗАТЕЛЕЙ ЭМИССИЙ, ФИЗИЧЕСКИХ ВОЗДЕЙСТВИЙ НА ОКРУЖАЮЩУЮ СРЕДУ, ВЫБОРА ОПЕРАЦИЙ ПО УПРАВЛЕНИЮ ОТХОДАМИ

Качество атмосферного воздуха, как одного из компонентов природной среды, является важным аспектом при оценке воздействия предприятия на окружающую среду и здоровье населения.

Обоснование данных о выбросах загрязняющих веществ в атмосферу от источников выделения в период эксплуатации месторождения выполнено с учетом действующих методик, расходного сырья и материалов.

Сбросы загрязняющих веществ в водные объекты, на рельеф местности не предусмотрены.

В период эксплуатации накопление отходов на месте их образования осуществляется в соответствии с соблюдением экологических требований на специально оборудованной площадке на территории предприятия. После накопления транспортной партии, но не более 6-ти месяцев, отход передается сторонней лицензированной организации по договору для осуществления операций по восстановлению.

Расчет выбросов загрязняющих веществ в атмосферу, обоснование физических воздействий на окружающую среду и выбор операций по управлению отходами, образующихся в результате деятельности предприятия, проведены на основании:

1. Сборник методик по расчету выбросов вредных в атмосферу различными производствами". Алматы, КазЭКОЭКСП, 1996 г;
2. Методика расчета выбросов загрязняющих веществ в атмосферу от объектов 4 категории, п.4. От животноводческих комплексов и звероферм. Приложение №9 к Приказу Министра охраны окружающей среды Республики Казахстан от 18.04.2008 №100-п
3. Методические указания по определению выбросов загрязняющих веществ в атмосферу из резервуаров РНД 211.2.02.09-2004. Астана, 2005;
4. – Классификатора отходов. (Приказ и.о. Министра экологии, геологии и природных ресурсов Республики Казахстан от 6 августа 2021 года № 314. Зарегистрирован в Министерстве юстиции Республики Казахстан 9 августа 2021 года № 23903);
5. РНД 211.2.02.01-97 Инструкция по нормированию выбросов загрязняющих веществ в атмосферу. Алматы, 1997 (взамен Инструкции по нормированию выбросов (сбросов) загрязняющих веществ в атмосферу и водные объекты. Госкомприрода. М., 1989);
6. РНД 211.2.01.01-97 Методика расчета концентраций в атмосферном воздухе вредных веществ, содержащихся в выбросах предприятий. Алматы, 1997 (взамен ОНД-86. Методика расчета концентраций в атмосферном воздухе вредных веществ, содержащихся в выбросах предприятий. Госкомгидромет. 1987);
7. – РНД 211.3.02.05-96. Рекомендации по проведению оценки воздействия намечаемой хозяйственной деятельности на биоресурсы (почвы, растительность, животный мир). - Алматы, Министерство экологии и биоресурсов РК, 1996г.;
8. – Гигиенических нормативов к физическим факторам, оказывающим воздействие на человека (утверждены приказом Министра национальной экономики Республики Казахстан от 28 февраля 2015 года №169);

9.ОБОСНОВАНИЕ ПРЕДЕЛЬНОГО КОЛИЧЕСТВА НАКОПЛЕНИЯ ОТХОДОВ ПО ИХ ВИДАМ

При определении нормативов образования отходов применяются такие методы, как метод расчета по материально-сырьевому балансу, метод расчета по удельным отраслевым нормативам образования отходов, расчетно-аналитический метод, экспериментальный метод, метод расчета по фактическим объемам образования отходов для основных, вспомогательных и ремонтных работ.

Расчет общего количества отходов, образующихся в результате деятельности предприятия, проведен на основании:

- Методики разработки проектов нормативов предельного размещения отходов производства и потребления (приложение №16 к приказу Министра охраны окружающей среды РК от 18.04.2008 года №100-п);

- Методика разработки проектов нормативов предельного размещения отходов производства и потребления, Приложение №16 к приказу Министра охраны окружающей среды Республики Казахстан от «18» 04 2008 г. №100-п.

10. ОБОСНОВАНИЕ ПРЕДЕЛЬНЫХ ОБЪЕМОВ ЗАХОРОНЕНИЯ ОТХОДОВ ПО ИХ ВИДАМ, ЕСЛИ ТАКОЕ ЗАХОРОНЕНИЕ ПРЕДУСМОТРЕНО В РАМКАХ НАМЕЧАЕМОЙ ДЕЯТЕЛЬНОСТИ

Захоронение отходов в процессе эксплуатации месторождения не предусмотрено.

11. ИНФОРМАЦИЯ ОБ ОПРЕДЕЛЕНИИ ВЕРОЯТНОСТИ ВОЗНИКНОВЕНИЯ АВАРИЙ И ОПАСНЫХ ПРИРОДНЫХ ЯВЛЕНИЙ, ХАРАКТЕРНЫХ СООТВЕТСТВЕННО ДЛЯ НАМЕЧАЕМОЙ ДЕЯТЕЛЬНОСТИ И ПРЕДПОЛАГАЕМОГО МЕСТА ЕЕ ОСУЩЕСТВЛЕНИЯ, ОПИСАНИЕ ВОЗМОЖНЫХ СУЩЕСТВЕННЫХ ВРЕДНЫХ ВОЗДЕЙСТВИЙ НА ОКРУЖАЮЩУЮ СРЕДУ, СВЯЗАННЫХ С РИСКАМИ ВОЗНИКНОВЕНИЯ АВАРИЙ И ОПАСНЫХ ПРИРОДНЫХ ЯВЛЕНИЙ, С УЧЕТОМ ВОЗМОЖНОСТИ ПРОВЕДЕНИЯ МЕРОПРИЯТИЙ ПО ИХ ПРЕДОТВРАЩЕНИЮ И ЛИКВИДАЦИИ

При осуществлении производственной деятельности возможно возникновение аварийных ситуаций, вызванных природными и антропогенными факторами.

Под природными факторами понимается разрушительное явление, вызванное геофизическими причинами, которые не контролируются человеком. Иными словами, при возникновении природной чрезвычайной ситуации возникает способность саморазрушения окружающей среды.

К природным факторам относятся:

- проявления экстремальных погодных условий (штормы, грозы);
- наводнения;
- оседания почвы.

По антропогенными факторами понимается быстрые разрушительные изменения окружающей среды, обусловленные деятельностью человека или созданных им технических устройств и производств. Как правило, аварийные

ситуации возникают вследствие нарушения регламента работы оборудования или норм его эксплуатации.

К антропогенным факторам относятся факторы производственной среды и трудового процесса. С учетом вероятности возможности возникновения аварийных ситуаций, одним из эффективных методов минимизации ущерба от потенциальных аварий является готовность к ним.

К ним относятся:

- аварии с автотранспортной техникой;
- аварии на участке работ.

Основные причины возникновения аварийных ситуаций:

- технологические отказы, обусловленные нарушением норм технологического режима производства или отдельных технологических процессов;
- механические отказы, вызванные частичным или полным разрушением, или износом технологического оборудования или его деталей;
- организационно – технические отказы, обусловленные прекращением подачи сырья, электроэнергии, ошибками персонала и т.д.
- чрезвычайные события, обусловленные пожарами, взрывами, в том числе, на соседних объектах;
- стихийные, вызванные стихийными природными бедствиями - землетрясения, наводнения, сели и т.д.

В качестве предотвращающих аварийную ситуацию мер рекомендуется:

- периодическое проведение инструктаж ей и занятий по технике безопасности;
- регулярное проведение учений по тревоге;
- контроль за наличием спасательного и защитного оборудования и умением персонала им пользоваться.

Работы, намечаемые данным планом, будут состоять из выполаживания бортов карьера, технического и биологического этапов рекультивации бортов карьера.

Окончательные решения по ликвидации карьера и рекультивации нарушенных земель будут приняты в проекте ликвидации месторождения, в соответствии с «Правилами ликвидации и консервации объектов недропользования», разрабатываемого на момент завершения горных работ.

12. ОПИСАНИЕ ПРЕДУСМАТРИВАЕМЫХ ДЛЯ ПЕРИОДА ЭКСПЛУАТАЦИИ ОБЪЕКТА МЕР ПО ПРЕДОТВРАЩЕНИЮ, СОКРАЩЕНИЮ, СМЯГЧЕНИЮ ВЫЯВЛЕННЫХ СУЩЕСТВЕННЫХ ВОЗДЕЙСТВИЙ НАМЕЧАЕМОЙ ДЕЯТЕЛЬНОСТИ НА ОКРУЖАЮЩУЮ СРЕДУ, В ТОМ ЧИСЛЕ ПРЕДЛАГАЕМЫХ МЕРОПРИЯТИЙ ПО УПРАВЛЕНИЮ ОТХОДАМИ, А ТАКЖЕ ПРИ НАЛИЧИИ НЕОПРЕДЕЛЕННОСТИ В ОЦЕНКЕ ВОЗМОЖНЫХ СУЩЕСТВЕННЫХ ВОЗДЕЙСТВИЙ – ПРЕДПОЛАГАЕМЫХ МЕР ПО МОНИТОРИНГУ ВОЗДЕЙСТВИЙ

Одной из основных задач охраны окружающей среды при строительстве и эксплуатации объектов является разработка и выполнение запроектированных природоохранных мероприятий.

При проведении эксплуатации месторождения, будет принят комплекс мер, обеспечивающих предотвращение и смягчение воздействия на природную среду.

Так, согласно Приложению 4 к Экологическому кодексу Республики Казахстан от 2 января 2021 года № 400-VI ЗРК предприятием будет предусмотрено внедрение обязательных мероприятий, соответствующих данному виду деятельности по намечаемому строительству объекта:

По пункту 6.3. Проведение мероприятий по сохранению естественных условий функционирования природных ландшафтов и естественной среды обитания, принятие мер по предотвращению гибели находящихся под угрозой исчезновения или на грани вымирания видов (подвидов, популяций) растений и животных;

по пункту 7.2. Внедрение технологий по сбору, транспортировке, обезвреживанию, использованию и переработке любых видов отходов, в том числе бесхозяйных;

В целом, природоохранные мероприятия можно разделить на ряд общеорганизационных и специфических мероприятий, направленных на снижение воздействия на конкретный компонент природной среды. Одним из наиболее значимых и необходимых требований для контроля воздействий и разработки конкретных мероприятий по их ограничению и снижению является производственный мониторинг окружающей среды, который предусматривает регистрацию возникающих изменений. Вовремя выявленные негативные изменения в природной среде позволят определить источник негативного воздействия и принять меры по его снижению. Из общих организационных мероприятий, позволяющих снижать воздействие на компоненты природной среды, можно выделить следующие:

- Соблюдение природоохранных требований законодательных и нормативных актов Республики Казахстан, а также внутренних документов и стандартов Компании;

- Все оборудование должно надлежащим образом обслуживаться и поддерживаться в хорошем рабочем состоянии. Для этого должны постоянно находиться наготове соответствующий запас запчастей и опытный квалифицированный персонал;

- Организация движения транспорта по строго определенным маршрутам;

- Выполнение мер по охране окружающей среды в соответствии с природоохранными требованиями законодательных и нормативных актов Республики Казахстан (Экологический Кодекс, Водный кодекс, Земельный кодекс,

ГОСТ 17.4.3.03-85 «Охрана природы. Почвы. Требования к охране плодородного слоя почвы при производстве земляных работ и др.») нормативных документов, постановлений местных органов власти по охране природы и рациональному использованию природных ресурсов в регионах.

Комплекс мероприятий по уменьшению выбросов в атмосферу.

При организации намеченной деятельности необходимо осуществлять мероприятия и работы по охране окружающей среды, которые должны включать предотвращение потерь природных ресурсов, предотвращение или очистку вредных выбросов в атмосферу.

Для уменьшения загрязнения атмосферы, вод, почвы и снижения уровня шума в период эксплуатации необходимо выполнить следующие мероприятия:

- упорядоченное движение транспорта и другой техники по территории предприятия;
- применение новейшего отечественного и импортного оборудования, с учетом максимального сгорания топлива и минимальными выбросами ЗВ в ОС;
- своевременный техосмотр и техобслуживание автотранспорта и спецтехники;
- соблюдение нормативов допустимых выбросов
- Проведение инструментальных замеров на границе СЗЗ раз в год, со стороны жилой зоны.

Мероприятия по охране недр и поверхностных/подземных вод.

В карьерах расположенных в пределах водоохраной зоны должен соблюдаться режим пользования, исключающий засорение и загрязнение водного объекта.

В пределах водоохраных зон запрещается:

- ввод в эксплуатацию новых и реконструированных объектов, не обеспеченных сооружениями и устройствами, предотвращающими загрязнение и засорение водных объектов и их водоохраных зон и полос;
- производство строительных, взрывных работ, добыча полезных ископаемых без проектов, согласованных в установленном порядке с государственными органами охраны природы, управления водными ресурсами, местными администрациями и другими специально уполномоченными органами;
- присутствие площадок для автотранспорта, влекущих за собой попадание загрязняющих веществ в воду.

Предприятие не будет осуществлять сбросов непосредственно в поверхностные водные объекты прилегающей территории, поэтому прямого воздействия на поверхностные воды не окажет.

Таким образом, участок отработки месторождения не расположен в пределах водоохраной зоны, что исключает засорение и загрязнение водного объекта и отвечает требованиям санитарно-гигиенического законодательства.

- недопущение разлива ГСМ;
- хранение отходов осуществляется только в стальных контейнерах, размещенных- на предварительно подготовленных площадках с непроницаемым покрытием;
- соблюдение санитарных и экологических норм.
- контроль за водопотреблением и водоотведением предприятия.

Мероприятия по предотвращению и смягчению воздействия отходов на окружающую среду

В целях минимизации возможного воздействия отходов на компоненты окружающей среды необходимо осуществлять ряд следующих мероприятий:

- раздельный сбор отходов;

- использование специальных контейнеров или другой специальной тары для временного хранения отходов, установленных на оборудованных площадках;
- содержать в чистоте контейнеры, площадки для контейнеров, близлежащую территорию, оборудовать контейнерные площадки в соответствии с санитарными нормами и правилами;
- сбор, транспортировка и захоронение отходов производится согласно требованиям РК;
- отслеживание образования, перемещения и утилизации всех видов отходов;
- содержание в чистоте производственной территории.

Мероприятия по снижению физических воздействий на окружающую среду

При соблюдении общих требований эксплуатации оборудования и соблюдении мер безопасности на рабочих местах, воздействие физических факторов оценивается в пространственном масштабе как локальное, во временном масштабе как постоянное и по величине воздействия как незначительное. Физическое воздействие на окружающую среду в результате эксплуатации объекта можно оценить, как допустимые.

Мероприятия по охране земель и почвенного покрова

В качестве основных мероприятий по защите почв на рассматриваемом объекте следует предусмотреть следующее:

- не допускать захламления поверхности почвы отходами.

Для предотвращения- распространения отходов на рассматриваемом участке необходимо оснащение контейнерами для сбора мусора, а также установление урн, с последующим регулярным вывозом отходов в установленные места;

- запрещается закапывать или сжигать на площадке и прилегающих к ней территориях образующийся мусор.

Периодичность наблюдений: за показателями загрязнения почв - один раз в год.

Мероприятия по охране растительного покрова.

Охрану растительного покрова обеспечивают мероприятия, направленные на охрану почв, снижающие выбросы в атмосферу, упорядочивающие обращение с отходами, а также обеспечивающие санитарно-гигиеническую безопасность. Основными функциями зеленых насаждений являются: улучшение санитарно-гигиенического состояния местной среды, создание комфортных условий для жителей прилегающих к улицам районов благодаря своим пыле, ветро - и шумо защитным качествам. При соблюдении всех правил эксплуатации, дополнительно отрицательного влияния на растительную среду месторождение значительно снизить неблагоприятные последствия от намечаемой деятельности. Таким образом, планируемая деятельность предприятия не окажет негативного влияния на растительный мир и растительный покров рассматриваемой территории.

Мероприятия по охране животного мира.

Животный мир в районе площадки, несомненно, испытает антропогенную нагрузку на данном участке. Для снижения негативного влияния на животный мир, проектом предусмотрено выполнение следующих мероприятий:

- перемещение автотранспорта ограничить специально отведенными дорогами;
- контроль за недопущением разрушения и повреждения гнезд, сбор яиц без разрешения уполномоченного органа;
- воспитание (информационная кампания) для персонала и населения в духе гуманного и бережного отношения к животным

- обеспечивать неприкосновенность участков, представляющих особую ценность в качестве среды обитания диких животных;
- осуществление мероприятий, обеспечивающие сохранение среды обитания, условий размножения, путей миграции и мест концентрации животных.

13. МЕРЫ ПО СОХРАНЕНИЮ И КОМПЕНСАЦИИ ПОТЕРИ БИОРАЗНООБРАЗИЯ, ПРЕДУСМОТРЕННЫХ П. 2 СТ. 240 И П. 2 СТ. 241 КОДЕКСА

Движение автотранспорта обеспечивается по существующим дорогам. Снос деревьев не предусмотрен.

Комплекс мероприятий по сохранению среды обитания и условий размножения объектов животного мира:

- перемещение автотранспорта ограничить специально отведенными дорогами;
- контроль за недопущением разрушения и повреждения гнезд, сбор яиц без разрешения уполномоченного органа;
- воспитание (информационная кампания) для персонала и населения в духе гуманного и бережного отношения к животным
- обеспечивать неприкосновенность участков, представляющих особую ценность в качестве среды обитания диких животных;
- осуществление мероприятий, обеспечивающие сохранение среды обитания, условий размножения, путей миграции и мест концентрации животных.

14. ОЦЕНКА ВОЗМОЖНЫХ НЕОБРАТИМЫХ ВОЗДЕЙСТВИЙ НА ОКРУЖАЮЩУЮ СРЕДУ И ОБОСНОВАНИЕ НЕОБХОДИМОСТИ ВЫПОЛНЕНИЯ ОПЕРАЦИЙ, ВЛЕКУЩИХ ТАКИЕ ВОЗДЕЙСТВИЯ, В ТОМ ЧИСЛЕ СРАВНИТЕЛЬНЫЙ АНАЛИЗ ПОТЕРЬ ОТ НЕОБРАТИМЫХ ВОЗДЕЙСТВИЙ И ВЫГОДЫ ОТ ОПЕРАЦИЙ, ВЫЗЫВАЮЩИХ ЭТИ ПОТЕРИ, В ЭКОЛОГИЧЕСКОМ, КУЛЬТУРНОМ, ЭКОНОМИЧЕСКОМ И СОЦИАЛЬНОМ КОНТЕКСТАХ

Возможных необратимых воздействий на окружающую среду решения рабочего проекта не предусматривают. Обоснование необходимости выполнения операций, влекущих за собой такие воздействия не требуется. Меры по уменьшению воздействия в период эксплуатации намечаемой деятельности приведены в Разделе 12.

Сравнительный анализ потерь от необратимых воздействий и выгоды от операций, вызывающих эти потери, в экологическом, культурном, экономическом и социальном контекстах не приводится.

15. ЦЕЛИ, МАСШТАБЫ И СРОКИ ПРОВЕДЕНИЯ ПОСЛЕПРОЕКТНОГО АНАЛИЗА, ТРЕБОВАНИЯ К ЕГО СОДЕРЖАНИЮ, СРОКИ ПРЕДСТАВЛЕНИЯ ОТЧЕТОВ О ПОСЛЕПРОЕКТНОМ АНАЛИЗЕ УПОЛНОМОЧЕННОМУ ОРГАНУ

На основании ст. 78 Экологического кодекса РК от 02.01.2021 г. После проектный анализ фактических воздействий при реализации намечаемой деятельности (далее по тексту – после проектный анализ) проводится составителем отчета о возможных воздействиях, в целях подтверждения соответствия

реализованной намечаемой деятельности отчету о возможных воздействиях и заключению по результатам проведения оценки воздействия на окружающую среду.

После проектный анализ должен быть начат не ранее чем через двенадцать месяцев и завершен не позднее чем через восемнадцать месяцев после начала эксплуатации соответствующего объекта, оказывающего негативное воздействие на окружающую среду.

Порядок проведения после проектного анализа и форма заключения по результатам после проектного анализа определяются и утверждаются уполномоченным органом в области охраны окружающей среды.

По завершению после проектного анализ составитель настоящего отчета подготавливает заключение, в котором делается вывод о соответствии или несоответствии реализованной намечаемой деятельности отчету о возможных воздействиях и заключению по результатам оценки воздействия на окружающую среду. В случае выявления несоответствий в заключении по результатам после проектного анализа приводится подробное описание таких несоответствий. Составитель направляет подписанное заключение по результатам после проектного анализа оператору соответствующего объекта и в уполномоченный орган в области охраны окружающей среды.

Таким образом, проведение после проектного анализа фактических воздействий при реализации намечаемой деятельности не требуется.

16. СПОСОБЫ И МЕРЫ ВОССТАНОВЛЕНИЯ ОКРУЖАЮЩЕЙ СРЕДЫ НА СЛУЧАИ ПРЕКРАЩЕНИЯ НАМЕЧАЕМОЙ ДЕЯТЕЛЬНОСТИ, ОПРЕДЕЛЕННЫЕ НА НАЧАЛЬНОЙ СТАДИИ ЕЕ ОСУЩЕСТВЛЕНИЯ

В случае принятия решения о прекращении намечаемой деятельности на начальной стадии ее осуществления проведения специальных мероприятий по восстановлению окружающей среды не потребуется, т. к. при реализации намечаемой деятельности земляные работы со срезкой плодородного слоя почвы, срез зеленых насаждений не проводились; не использовались природные и генетические ресурсы, объекты животного и растительного мира.

17. СВЕДЕНИЯ ОБ ИСТОЧНИКАХ ЭКОЛОГИЧЕСКОЙ ИНФОРМАЦИИ

Законодательные рамки экологической оценки

Намечаемая деятельность осуществляется на территории Республики Казахстан, поэтому его экологическая оценка выполнена в соответствии с требованиями Экологического законодательства Республики Казахстан и других законов, имеющих отношение к проекту.

Экологическое законодательство РК основывается на Конституции Республики Казахстан и состоит из Экологического Кодекса, 2021г. (далее ЭК РК) и иных нормативных правовых актов Республики Казахстан.

Оценка воздействия на окружающую среду (ОВОС), согласно ЭК РК – обязательная процедура для намечаемой деятельности, в рамках которой оцениваются возможные последствия хозяйственной и иной деятельности для окружающей среды и здоровья человека, разрабатываются меры по предотвращению неблагоприятных последствий, оздоровлению окружающей среды с учетом требований экологического законодательства Республики Казахстан.

Законодательство РК в области технического регулирования основывается на Конституции Республики Казахстан и состоит из Закона РК «О техническом регулировании» от 9 ноября 2004 года № 603-ІІ и иных нормативных правовых актов.

Техническое регулирование основывается на принципах равенства требований к отечественной и импортируемой продукции, услуге и процедурам подтверждения их соответствия требованиям, установленным в технических регламентах и стандартах. Технические удельные нормативы эмиссий устанавливаются на основе внедрения наилучших доступных технологий.

Земельное законодательство РК основывается на Конституции Республики Казахстан и состоит из «Земельного кодекса РК» №442-ІІ от 20 июня 2003 и иных нормативных правовых актов.

Задачами земельного законодательства РК является регулирование земельных отношений в целях обеспечения рационального использования и охраны земель.

При размещении, проектировании и вводе в эксплуатацию объектов, отрицательно влияющих на состояние земель, должны предусматриваться и осуществляться мероприятия по охране земель.

Водное законодательство РК основывается на Конституции Республики Казахстан и состоит из «Водного кодекса РК» №481-ІІ ЗРК от 9 июля 2003 года и иных нормативных правовых актов.

Целями водного законодательства РК являются достижение и поддержание экологически безопасного и экономически оптимального уровня водопользования и охраны водного фонда, водоснабжения и водоотведения для сохранения и улучшения жизненных условий населения и окружающей среды.

Санитарно-эпидемиологическое законодательство РК основывается на Конституции Республики Казахстан и состоит из Кодекса РК от 7 июля 2020 года №360-VІ «О здоровье народа и системе здравоохранения» и иных нормативных правовых актов.

Кодекс регулирует общественные отношения в области здравоохранения в целях реализации конституционного права граждан на охрану здоровья.

Методическая основа проведения ОВОС

Общие положения проведения ОВОС при подготовке и принятии решений о ведении намечаемой хозяйственной деятельности и иной деятельности на всех стадиях ее организации в соответствии со стадией разработки предпроектной или проектной документации определяет «Инструкции по организации и проведению экологической оценки», утвержденная Приказом Министра экологии, геологии и природных ресурсов РК от 30 июля 2021 года №280.

Контроль за соблюдением требований экологического законодательства Республики Казахстан при выполнении процедуры оценки воздействия на окружающую среду осуществляет уполномоченный орган в области охраны окружающей среды – Комитет экологического регулирования и контроля в составе Министерства экологии, геологии и природных ресурсов РК.

18. ОПИСАНИЕ ТРУДНОСТЕЙ, ВОЗНИКШИХ ПРИ ПРОВЕДЕНИИ ИССЛЕДОВАНИЙ И СВЯЗАННЫХ С ОТСУТСТВИЕМ ТЕХНИЧЕСКИХ ВОЗМОЖНОСТЕЙ И НЕДОСТАТОЧНЫМ УРОВНЕМ СОВРЕМЕННЫХ НАУЧНЫХ ЗНАНИЙ

При выполнении отчета к проекту, трудности, связанные с отсутствием технических возможностей и недостаточным уровнем современных научных знаний отсутствуют.

19. КРАТКОЕ НЕТЕХНИЧЕСКОЕ РЕЗЮМЕ С ОБОБЩЕНИЕМ ИНФОРМАЦИИ, УКАЗАННОЙ В ПУНКТАХ 1-17 НАСТОЯЩЕГО ПРИЛОЖЕНИЯ, В ЦЕЛЯХ ИНФОРМИРОВАНИЯ ЗАИНТЕРЕСОВАННОЙ ОБЩЕСТВЕННОСТИ В СВЯЗИ С ЕЕ УЧАСТИЕМ В ОЦЕНКЕ ВОЗДЕЙСТВИЯ НА ОКРУЖАЮЩУЮ СРЕДУ

Учитывая границы экономической и технологической целесообразности отработки запасов и морфологию угольных пластов, месторождение будет разрабатываться карьером. Границы карьера отстраивались с учетом полного включения в контуры утвержденных запасов при минимально возможном объеме вскрышных пород и обеспечении безопасных условий по устойчивости бортов. Угловые точки участка указаны в таблице 3.1.

Таблица 3.1–Угловые точки участка.

№ПП	Координаты	
	Северная широта	Восточная долгота
1	47°17'21.22"	85°19'59.42"
2	47°17'11.21"	85°20'25.04"
3	47°17'01.25"	85°20'26.46"
4	47°16'53.74"	85°20'25.33"
	47°17'05.65"	85°20'07.42"
	47°17'17.46"	85°19'54.23"
Площадь – 24,2 га		

Технические границы карьера определены с учетом рельефа местности, угла откоса уступов, предельного угла борта карьера, границ горного отвода. Основные параметры элементов карьерной отработки установлены исходя из физико-механических свойств пород, применяемой техники и технологии в соответствии с Нормами технологического проектирования (НТП), Правилами технической эксплуатации (ПТЭ) и Правилами безопасности (ПБ).

Границы карьера в плане отстроены с учетом вовлечения в отработку объемов полезного ископаемого согласно техническому заданию, в контуре Горного отвода.

На период эксплуатации объекта изменений социально-экономических условий жизни местного населения при реализации проектных решений объекта (при нормальных условиях эксплуатации объекта и возможных аварийных ситуациях) не обнаружено.

Сбросы производственных, хоз-бытовых сточных вод на поверхностные, подземные объекты, на рельеф местности осуществляться не будут.

Образующиеся отходы на предприятии будут полностью передаваться по договору специализированным предприятиям.

Необратимых негативных воздействий в результате производственной деятельности предприятия не ожидается.

Инициатор намечаемой деятельности: Намечаемой деятельностью предусматривается промышленная добыча угля на месторождении Кендерлыкское в Зайсанского районе Восточно-Казахстанской области в 40 км к восток-юго-востоку от г. Зайса

Атмосферный воздух. На период ввода в эксплуатацию В выбросах предприятия содержатся 16 загрязняющих веществ, для которых разработаны НДВ:

Карьер рассмотрен как единый источник равномерно распределенных по площади выбросов от вскрышных, выемочно-погрузочных, а также работ, связанных с транспортированием горной массы, согласно их специфике.

Водные ресурсы. При проведении добычных работ сбросы загрязняющих веществ отсутствуют. Сточных вод, непосредственно сбрасываемых в поверхностные водные объекты, на рельеф местности, поля фильтрации и в накопители сточных вод, в период проведения добычных работ не имеется. Таким образом полностью исключается проникновение стоков в подземные воды.

Отходы производства и потребления. В период эксплуатации образуются следующие виды отходов: коммунальные отходы, вскрышная порода.

Комплекс мероприятий по сохранению среды обитания и условий размножения объектов животного мира:

- перемещение автотранспорта ограничить специально отведенными дорогами;
- контроль за недопущением разрушения и повреждения гнезд, сбор яиц без разрешения уполномоченного органа;
- воспитание (информационная кампания) для персонала и населения в духе гуманного и бережного отношения к животным
- обеспечивать неприкосновенность участков, представляющих особую ценность в качестве среды обитания диких животных;
- осуществление мероприятий, обеспечивающие сохранение среды обитания, условий размножения, путей миграции и мест концентрации животных.

Недра. При эксплуатации объекта воздействие на недра не осуществляется. Минеральных и сырьевых ресурсов в зоне воздействия не обнаружено. Исходя из вышеизложенного воздействия на недра не прогнозируется.

Почвы и растительный мир. Необратимых негативных воздействий на почвенный горизонт, растительный покров в результате производственной деятельности не ожидается. **На рассматриваемой территории реликтовая растительность, а также растительность, занесенная в Красную Книгу РК, отсутствует.**

Рассматриваемая территория не относится к заповедной, древние культурные и исторические памятники, подлежащие охране, отсутствуют.

Аварийные ситуации. В качестве предотвращающих аварийную ситуацию мер рекомендуется:

- периодическое проведение инструктажей и занятий по технике безопасности;
- регулярное проведение учений по тревоге;
- контроль за наличием спасательного и защитного оборудования и умением персонала им пользоваться.

В случае принятия решения о прекращении намечаемой деятельности на начальной стадии ее осуществления проведения специальных мероприятий по восстановлению окружающей среды не потребуется, т. к. при реализации намечаемой деятельности земляные работы со срезкой плодородного слоя почвы,

срез зеленых насаждений не проводились; не использовались природные и генетические ресурсы, объекты животного и растительного мира. Месторождение не будет прекращать свою производственную деятельность.

СПИСОК ИСПОЛЬЗОВАННОЙ ЛИТЕРАТУРЫ

1. Экологический кодекс РК;
2. Инструкция по организации и проведению экологической оценки утверждена приказом Министра экологии, геологии и природных ресурсов РК от 30 июля 2021 года №280. Зарегистрирован в Министерстве юстиции РК 3 августа 2021 года №23809
3. РНД 211.2.02.01-97 Инструкция по нормированию выбросов загрязняющих веществ в атмосферу. Алматы, 1997 (взамен Инструкции по нормированию выбросов (сбросов) загрязняющих веществ в атмосферу и водные объекты. Госкомприрода. М., 1989);
4. РНД 211.2.01.01-97 Методика расчета концентраций в атмосферном воздухе вредных веществ, содержащихся в выбросах предприятий. Алматы, 1997 (взамен ОНД-86. Методика расчета концентраций в атмосферном воздухе вредных веществ, содержащихся в выбросах предприятий. Госкомгидромет. 1987);
5. СНиП РК 2.04-01-2010 Строительная климатология;
6. Справочник по климату СССР. Ветер. вып.18;
7. РНД 211.3.01.06-97 Временное руководство по контролю источников загрязнения атмосферы. Алматы, 1997. (взамен ОНД-90. Руководство по контролю источников загрязнения атмосферы. Часть 1,2. СПб, 1992);
8. Инструкция о порядке рассмотрения, согласования и экспертизы воздухоохраных мероприятий и выдачи разрешений на выброс ЗВ в атмосферу по проектным решениям, ОНД 1-84, М., Гидрометеиздат, -1984;
9. Руководство по осуществлению контроля органами охраны природы за выпуском поверхностного стока с территории населенных мест и пром. предприятий в водные объекты. Алматы, 1994;
10. Инструкция о порядке рассмотрения, согласования и экспертизы воздухоохраных мероприятий и выдачи разрешений на выброс загрязняющих веществ в атмосферу по проектным решениям. ОНД 1-84;
11. Сборник методик по расчету выбросов вредных в атмосферу различными производствами". Алматы, КазЭКОЭКСП, 1996 г;
12. Методика расчета выбросов загрязняющих веществ в атмосферу от объектов 4 категории, п.4. От животноводческих комплексов и звероферм. Приложение №9 к Приказу Министра охраны окружающей среды Республики Казахстан от 18.04.2008 №100-п
13. Методические указания по определению выбросов загрязняющих веществ в атмосферу из резервуаров РНД 211.2.02.09-2004. Астана, 2005;
14. "Сборник методик по расчету выбросов вредных в атмосферу различными производствами". Алматы, КазЭКОЭКСП, 1996 г
15. Приказ и.о. Министра здравоохранения Республики Казахстан от 11 января 2022 года № ҚР ДСМ-2. Об утверждении Санитарных правил «Санитарно-эпидемиологические требования к санитарно-защитным зонам объектов, являющихся объектами воздействия на среду обитания и здоровье человека»;
16. Приказ Министра национальной экономики Республики Казахстан от 28 февраля 2015 года № 168 Об утверждении Гигиенических нормативов к атмосферному воздуху в городских и сельских населенных пунктах;
17. Приказ Министра национальной экономики Республики Казахстан от 28 февраля 2015 года № 169 Гигиенические нормативы к физическим факторам, оказывающим воздействие на человека;
18. Приказ Министра национальной экономики Республики Казахстан от 28 февраля 2015 года № 125 Санитарно-эпидемиологические требования к содержанию и эксплуатации жилых и других помещений, общественных зданий.
19. Правила проведения государственной экологической экспертизы №317 от 9 августа 2021 г. Зарегистрирован в Министерстве юстиции Республики Казахстан 9 августа 2021 года № 23918.

ПРИЛОЖЕНИЯ

Приложение 1 Исходные данные

Исходные данные для разработки проектной документации

Кендерлыкское месторождение расположено на территории Зайсанского района Восточно-Казахстанской области, в 40 км к восток-юго-востоку от г. Зайсана

Кендерлыкское месторождение связано с г. Зайсаном грунтовой улучшенной дорогой, проходящей через по с. Кендерлык и через Сайканский перевал, высота которого 1800 м над уровнем моря, а относительное превышение перевала по отношению к началу подъема на него со стороны пос. Кендерлык свыше 1000 м, а над долиной р. Акколка— около 600 м.

Дорога трудна только в пределах подъема на перевал из-за его большого уклона, т. е. последние 10—15 км.

Расстояние до месторождения от г. Зайсана по этой дороге 65—70 км. В пределах месторождения движение автотранспорта возможно вдоль русла руч. Акколка до его устья, а также через водораздел рек Караунгур и Акколка западнее хр. Акжал от русла Акколки до развалин пос. Караунгур.

Ближайшие пути сообщения — железная дорога в г. Усть-Каменогорске, до которого от г. Зайсана проложена хорошая шоссейная дорога протяженностью 175 км и пристань Тополев Мыс на оз. Зайсан, от которой идет такая же дорога к г. Зайсану (85 км).

Покровные образования на оцениваемой площади представлены четвертичными супесями и глинистым сланцем. Этот комплекс пород доступен непосредственно экскаваций без предварительного рыхления.

Объемный вес угля – 1,4 м³/т

Вскрыша - 2,4 м³/т

Учитывая границы экономической и технологической целесообразности отработки запасов и морфологию угольных пластов, месторождение будет разрабатываться карьером. Границы карьера отстраивались с учетом полного включения в контуры утвержденных запасов при минимально возможном объеме вскрышных пород и обеспечении безопасных условий по устойчивости бортов. Угловые точки участка указаны в таблице 3.1.

Таблица 3.1–Угловые точки участка .

№ПП	Координаты	
	Северная широта	Восточная долгота
1	47°17'21.22"	85°19'59.42"
2	47°17'11.21"	85°20'25.04"
3	47°17'01.25"	85°20'26.46"
4	47°16'53.74"	85°20'25.33"
	47°17'05.65"	85°20'07.42"
	47°17'17.46"	85°19'54.23"
Площадь – 24,2 га		

Технические границы карьера определены с учетом рельефа местности, угла откоса уступов, предельного угла борта карьера, границ горного отвода. Основные параметры элементов карьерной отработки установлены исходя из физико-механических свойств пород, применяемой техники и технологии в соответствии с Нормами технологического проектирования (НТП), Правилами технической эксплуатации (ПТЭ) и Правилами безопасности (ПБ).

Границы карьера в плане отстроены с учетом вовлечения в отработку объемов полезного ископаемого согласно техническому заданию, в контуре Горного отвода.

Основные технико-экономические показатели по разрезу приведены в таблице 3.3

Таблица 3.3 - Основные технико-экономические показатели по карьере

№ пп	Параметры и показатели	Единица измерения	Разрез
1	2	3	4
1	Размеры карьера: длина по поверхности ширина по поверхности максимальная глубина площадь	м м м га	880 303 50 24,2
2	Угол наклона погашенных бортов в предельном положении	град.	28
4	Высота уступа на момент погашения Спаренных уступов	м м	10 20
5	Ширина берм безопасности	м	8
6	Ширина транспортных берм	м	15
7	Руководящий уклон авто съезда	%	0,8
8	Объем горной массы в карьере	м ³	6895762
10	Потери	%	1,6
11	Разубоживание	%	2,4
12	Годовая мощность по добыче	тыс. т	50
13	Погашенные запасы	тыс. т	940
15	Объем вскрыши	м ³	6224333
17	Эксплуатационный коэффициент вскрыши	м ³ / т	6,62

Производительная мощность разреза.

Проектная мощность разреза планируется 50 тыс.т угля в год. Освоение проектной мощности в 2034 г.(9-й год)

Производительность при полном освоении проектной мощности разреза (2034 г) приведена в таблице 3.4.

Таблица 3.4 - Производительность разреза углю на освоение проектной мощности (2034 г)

№ пп	Ед.изм	Наименование	Показатели производительности.
1	т	Годовая	50 000
2	т	Суточная	212
3	т	Сменная	106

Таблица 3.5 - Календарный план

наименование	Ед.изм	ИТОГО	годы отработки												
			2026	2027	2028	2029	2030	2031	2032	2033	2034	2035	2036	2037	2038
геологическое доизучение															
Горные работы		2000	1000	1000											
геологоторазведочные скважины.		15000	7500	7500											
добыча															
объем горной массы	м	6895762			76976,19	76476,19	76476,19	111964,29	111964,29	221428,57	367380,95	367380,95	367380,95	367380,95	367380,95
	т	15816000			170666,7	170333,3	170333,3	253666,67	253666,67	505666,67	841666,67	841666,67	841666,67	841666,67	841666,67
Погашенные запасы	м	671428,6			7142,86	7142,86	7142,86	10714,29	10714,29	21428,57	35714,29	35714,29	35714,29	35714,29	35714,29
	т	940000			10000	10000	10000	15000	15000	30000	50000	50000	50000	50000	50000
Вскрыша	м	6224333			69833,33	69333,33	69333,33	101250	101250	200000	331666,67	331666,67	331666,67	331666,67	331666,67
	т	14876000			160666,7	160333,3	160333,3	238666,67	238666,67	475666,67	791666,67	791666,67	791666,67	791666,67	791666,67
в.т.ч. пустая порода	м	6188333			65833,33	65833,33	65833,33	98750	98750	197500	329166,67	329166,67	329166,67	329166,67	329166,67
	т	14852000			158000	158000	158000	237000	237000	474000	790000	790000	790000	790000	790000
в.т.ч. ПРС	м	36000			4000	3500	3500	2500	2500	2500	2500	2500	2500	2500	2500
	т	24000			2666,7	2333,3	2333,3	1666,7	1666,7	1666,7	1666,7	1666,7	1666,7	1666,7	1666,7

продолжение таблицы 3.5

наименование	Ед.изм	ИТОГО	годы отработки											
			2039	2040	2041	2042	2043	2044	2045	2046	2047	2048	2049	2050
геологическое доизучение														
Горные работы		2000												
геологоторазведочные скважины.		15000												
добыча														
объем горной массы	м	6895762	367380,95	367380,95	364880,95	364880,95	364880,95	364880,95	364880,95	364880,95	364880,95	364880,95	364880,95	364880,95
	т	15816000	841666,67	841666,67	840000	840000	840000	840000	840000	840000	840000	840000	840000	840000
Погашенные запасы	м	671428,6	35714,29	35714,29	35714,29	35714,29	35714,29	35714,29	35714,29	35714,29	35714,29	35714,29	35714,29	35714,29
	т	940000	50000	50000	50000	50000	50000	50000	50000	50000	50000	50000	50000	50000
Вскрыша	м	6224333	331666,67	331666,67	329166,67	329166,67	329166,67	329166,67	329166,67	329166,67	329166,67	329166,67	329166,67	329166,67
	т	14876000	791666,67	791666,67	790000	790000	790000	790000	790000	790000	790000	790000	790000	790000
в.т.ч. пустая порода	м	6188333	329166,67	329166,67	329166,67	329166,67	329166,67	329166,67	329166,67	329166,67	329166,67	329166,67	329166,67	329166,67
	т	14852000	790000	790000	790000	790000	790000	790000	790000	790000	790000	790000	790000	790000
в.т.ч. ПРС	м	36000	2500	2500										
	т	24000	1666,7	1666,7										

Режим горных работ, в соответствии с заданием на проектирование (приложение 1), принимается круглогодичный с непрерывной рабочей неделей, круглосуточный с продолжительностью смены 12 часов, с вахтовой организацией труда. Нормы рабочего времени приведены в таблице 3.6

Таблица 3.6 - Нормы рабочего времени

Наименование показателей	Един. измерения	Показатели
Количество дней в течение года	суток	365
Количество рабочих дней в неделе	суток	7
Количество вахт в течение месяца	вахт	2
Количество рабочих смен в течение суток:		
на вскрышных работах	смен	2
на добычных работах	смен	2
Продолжительность смены	часов	12

Разработка вскрышных пород предусматривается отдельная, т.е. плодородно-растительный слой (ПРС), пустая порода разрабатываются и складироваться по отдельности.

Отработка вскрышной породы производится гидравлическим экскаватором ЕК-450FS (типа прямая лопата с объемом ковша 2.6 м³)

Транспортировка породы осуществляется автосамосвалами БелАЗ 7522 грузоподъемностью 30 т на внешний отвал.

Породы внутренней вскрыши отрабатываются одноковшовыми экскаваторами, вывозятся автосамосвалами во внешний отвал. Этим обеспечивается смешивание внутрипластовых пород, содержащих горючую массу с инертными породами внешней вскрыши, с целью предотвращения возгорания внутренней вскрыши.

Высота породных уступов принята исходя из рабочих параметров экскаватора. Ширина заходки 12м. Угол откоса рабочего уступа 50°.

Ширина рабочей площадки 31.5м (рис 5.2), минимальной 23,5м (ППР-15)

Отработка ПРС осуществляется бульдозером SD-23. Бульдозер срезает ПРС и сталкивает породу в навалы, а затем производится их погрузка экскаватором ЕК-450FS в автосамосвалы БелАЗ 7522 грузоподъемностью 30 т и далее транспортируется на склад ПРС.

Очистка ковшей экскаватора будет производиться с помощью отбойных молотков или специальных скребков.

Для механизированной очистки рабочих площадок уступов, предохранительных и транспортных берм предусматриваются бульдозеры SD-23. Порода, получаемую при зачистке, складировать у нижней бровки уступа с целью ее погрузки при отработке следующей экскаваторной заходки.

Планировка трассы экскаватора и выравнивание подошвы уступов также осуществляется бульдозерами.

Количество бульдозеров, из расчета 0,8 бульдозера на один экскаватор. Расчетами принят 1 бульдозер.

Доставка запасных частей и материалов, текущий профилактический ремонт выполняется непосредственно на уступе при помощи передвижной ремонтной мастерской.

Для отгрузки угля со склада готовой продукции предусмотрен фронтальный погрузчик ZL-50G.

Доставка технической воды в разрез осуществляется поливочной машиной КО-806 на шасси КамАЗ-43253.

Транспортировка угля с участков карьера на временный склад будет осуществляться автосамосвалами типа БелАЗ-7522 грузоподъемностью 30 тонн, вместимостью кузова 15 м^3 .

Выбор данного типа автотранспорта обусловлен рациональным соотношением объема кузова самосвала и вместимостью ковша экскаватора ЕК-400, работающего в составе единого погрузочно-транспортного комплекса. При геометрическом объеме кузова самосвала БелАЗ-7522 равно 15 м^3 в кузов помещается объем руды, соответствующий 12 объемам ковша экскаватора ЕК-400.

Режим работы автотранспорта, задействованного на транспортировке угля - двухсменный по 11 часов в смену. Количество рабочих дней в году 365. Общее количество смен в году - 720.

Транспортировка вскрыши с участков карьера на внутренний и внешние отвалы будет осуществляться автосамосвалами типа БелАЗ-7522 грузоподъемностью 30 тонн, вместимостью кузова 15 м^3 .

Выбор данного типа автотранспорта обусловлен рациональным соотношением объема кузова самосвала и вместимостью ковша экскаватора ЕК-450FS, работающего в составе единого погрузочно-транспортного комплекса. При геометрическом объеме кузова самосвала БелАЗ-7522 равно 15 м^3 в кузов помещается объем руды, соответствующий 9 объемам ковша экскаватора ЕК-450FS.

Режим работы автотранспорта, задействованного на транспортировке вскрыши - двухсменный по 11 часов в смену. Количество рабочих дней в году 365. Общее количество смен в году - 720.

Общий объем эксплуатационной вскрыши, размещаемой в отвалах, составит: $6\,188\,333 \text{ м}^3$

Отвал вскрышных пород трехъярусный, но при этом общая высота отвала не должна превышать 60 метров.

Формирование отвалов при бульдозерном отвалообразовании осуществляют двумя способами - периферийным и площадным.

При периферийном отвалообразовании автосамосвалы разгружаются по периферии отвального фронта в непосредственной близости от верхней бровки отвального откоса или под откос. Часть породы в этом случае сталкивается бульдозером под откос.

При площадном отвалообразовании разгрузка породы из самосвалов производится по всей площади отвала или на значительной части его, а затем бульдозером планируют отсыпной слой породы, укатываемый катками, после чего цикл повторяется.

Более экономичным способом формирования является периферийный, при котором меньше объем планировочных работ. В связи с вышеизложенным в проекте принят периферийный способ отвалообразования.

Технологический процесс периферийного бульдозерного отвалообразования при автомобильном транспорте состоит из трех операций: разгрузки автосамосвалов БелАЗ 7522, планировки отвальной бровки и устройстве автодорог.

Отвальные дороги профилируются бульдозером и укатываются катком без дополнительного покрытия.

В настоящем проекте схема развития отвальных дорог принята кольцевая, радиус закругления для БелАЗ 7522 равен 20 м.

Автосамосвалы должны разгружать породу, не доезжая задним ходом 3-4 м до бровки отвального уступа. Необходимо обязательно обустроить ограничитель движения автосамосвалов при заднем ходе к бровке отвала. В качестве ограничителя используют валик породы, оставляемый на бровке отвала. Размер его по высоте 0,8 м и по ширине 1-2 м.

Разгрузка машин может быть произведена на любом участке отвальной бровки. Для этого лишь требуется, чтобы место разворота машин было расчищено бульдозером от крупных кусков породы.

Общая длина фронта отвального тупика, включая длину фронта разгрузочной, планируемой и резервной площадок должна быть не менее 16,2 м.

Возведение отвала, сдвигание под откос выгруженной породы и планировка отвальной бровки осуществляется с помощью бульдозера SD-23.

Для планировки отвальной бровки бульдозер должен быть снабжен поворотным лемехом, установленным под углом 45^0 или 67^0 к продольной оси бульдозера. При планировании породы на высоких отвалах лемех обычно устанавливается перпендикулярно оси трактора, так как, в этом случае нет надобности, делать набор высоты отвала.

Развитие отвала будет происходить с первоначально сооруженных пионерных насыпей на высоту отвала.

При данной схеме автосамосвалы, перевозящие вскрышные породы ведут разгрузку вблизи кромки отвала. После выгрузки породы самосвалами, бульдозер сталкивает образовавшуюся кучу под откос, при этом, формируя и планируя отвал.

Исходя из сменной производительности бульдозера и количества автосамосвалов, разгружающихся в смену на отвале, принимаем для работы на отвале 1 бульдозер.

Таблица 4.1 - Календарный план отвалообразования.

Наименование	ед.изм	Год отработки				
		2028	2029	2030	2031	2032
Склад ПРС						
Высота	м	5	5	5	5	5
Объем	м ³	4000	7500	11000	13500	16000
площадь	м ²	836	1567,5	2299	2821,5	3344
Отвал пустой породы						
Высота	м	20	20	20	20	20
Объем	м ³	65833	131667	197500	296250	395000
площадь	м ²	4259,8	8519,6	12779,4	19169,1	25558,8

Приложение 2 Ситуационная карта-схема предприятия



Приложение 3 Карта-схема предприятия

Приложение 4 Гос. Лицензия на проектирование



25027483



ЛИЦЕНЗИЯ

24.07.2025 года**02942P****Выдана****Товарищество с ограниченной ответственностью "Elementa"**

010000, РЕСПУБЛИКА КАЗАХСТАН, Г. АСТАНА, Шоссе Коргалжын, дом № 25, 36

БИП: 231040011222

(полное наименование, местонахождение, бизнес-идентификационный номер юридического лица (в том числе иностранного юридического лица), бизнес-идентификационный номер филиала или представительства иностранного юридического лица – в случае отсутствия бизнес-идентификационного номера у юридического лица/полностью фамилия, имя, отчество (в случае наличия), индивидуальный идентификационный номер физического лица)

на занятие**Выполнение работ и оказание услуг в области охраны окружающей среды**

(наименование лицензируемого вида деятельности в соответствии с Законом Республики Казахстан «О разрешениях и уведомлениях»)

Особые условия

(в соответствии со статьей 36 Закона Республики Казахстан «О разрешениях и уведомлениях»)

Примечание**Неотчуждаемая, класс 1**






(отчуждаемость, класс разрешения)

Лицензиар**Республиканское государственное учреждение "Комитет экологического регулирования и контроля Министерства экологии и природных ресурсов Республики Казахстан". Министерство экологии и природных ресурсов Республики Казахстан.**

(полное наименование лицензиара)

**Руководитель
(уполномоченное лицо)****Бекмухаметов Алибек Муратович**

(фамилия, имя, отчество (в случае наличия))

Дата первичной выдачи**Срок действия
лицензии****Место выдачи****Г. АСТАНА**

**ЛИЦЕНЗИЯҒА ҚОСЫМША**

Лицензияның нөмірі 02942Р

Лицензияның берілген күні 24.07.2025 жылы

Лицензияланатын қызмет түрінің кіші қызметтері

- I санаттағы объектілер үшін табиғатты қорғауды жобалау, нормалау

(«Рұқсаттар және хабарламалар туралы» Қазақстан Республикасының Заңына сәйкес лицензияланатын қызметтің кіші түрінің атауы)

Лицензиат**"Elementa" жауапкершілігі шектеулі серіктестігі**

010000, ҚАЗАҚСТАН РЕСПУБЛИКАСЫ, АСТАНА ҚАЛАСЫ, Қорғалжын Шосесі, № 25 үй, 36, БСН: 231040011222

(заңды тұлғаның (соның ішінде шетелдік заңды тұлғаның) толық атауы, мекенжайы, бизнес-сәйкестендіру нөмірі, заңды тұлғаның бизнес-сәйкестендіру нөмірі болмаған жағдайда шетелдік заңды тұлға филиалының немесе өкілдігінің бизнес-сәйкестендіру нөмірі/жеке тұлғаның толық тегі, аты, әкесінің аты (болған жағдайда), жеке сәйкестендіру нөмірі)

Өндірістік база**010000, Астана қаласы, Алматы ауданы, Ахмет Байтұрсынұлы көшесі 14а 84 пәтер**

(орналасқан жері)

Лицензияның қолданылуының ерекше шарттары

(«Рұқсаттар және хабарламалар туралы» Қазақстан Республикасы Заңының 36-бабына сәйкес)

Лицензиар**"Қазақстан Республикасы Экология және табиғи ресурстар министрлігінің Экологиялық реттеу және бақылау комитеті" республикалық мемлекеттік мекемесі. Қазақстан Республикасы Экология және табиғи ресурстар министрлігі.**

(лицензияға қосымшаны берген органның толық атауы)

Басшы (уәкілетті тұлға)**Бекмухаметов Алибек Муратович**

(тегі, аты, әкесінің аты (болған жағдайда))

Қосымшаның нөмірі


001

Қолданылу мерзімі**Қосымшаның берілген күні**

24.07.2025

Берілген орны

АСТАНА ҚАЛАСЫ





ПРИЛОЖЕНИЕ К ЛИЦЕНЗИИ

Номер лицензии 02942Р

Дата выдачи лицензии 24.07.2025 год

Подвид(ы) лицензируемого вида деятельности

- Природоохранное проектирование, нормирование для объектов I категории
(наименование подвида лицензируемого вида деятельности в соответствии с Законом Республики Казахстан «О разрешениях и уведомлениях»)

Лицензиат

Товарищество с ограниченной ответственностью "Elementa"

010000, РЕСПУБЛИКА КАЗАХСТАН, Г. АСТАНА, Шоссе Коргалжын, дом № 25, 36, БИН: 231040011222

(полное наименование, местонахождение, бизнес-идентификационный номер юридического лица (в том числе иностранного юридического лица), бизнес-идентификационный номер филиала или представительства иностранного юридического лица в случае отсутствия бизнес-идентификационного номера у юридического лица/полностью фамилия, имя, отчество (в случае наличия), индивидуальный идентификационный номер физического лица)





Производственная база

010000, город Астана, район Алматы, Улица Ахмета Байтурсынулы 14а, кв 84

(местонахождение)

Особые условия действия лицензии

Отбор проб: Атмосферного воздуха, (Рабочая, санитарно-защитная зона, зона активного загрязнения, жилая зона, населенные пункты). Колористический, Колориметрические методы проб: выбросов от стационарных источников загрязнения (организованных и неорганизованных источников; воздух рабочей зоны, атмосферный воздух; санитарно - защитной зоны, зоны активного загрязнения, жилой зоны, населенных пунктов). Отбор проб: промышленных выбросов от источников в атмосферу, газовый мониторинг, грунтовый воздух из стволов скважин. Метод прямого измерения контроля физических факторов окружающей среды, производственных помещений, рабочей зоны, санитарно - защитной зоны, зоны активного загрязнения, жилой зоны населенных пунктов. Метод прямого измерения: параметров микроклимата рабочей зоны, санитарно-защитной зоны, зоны активного загрязнения, жилой зоны населенных пунктов. Дозиметрический контроль: территории общественной и жилой застройки, под строительство жилых домов, общественных зданий, объектов промышленности. Электрохимический контроль: средств наземного транспорта, автомобилей легковых. Железнодорожных локомотивов. Отбор проб: Воды природной (подземная, поверхностная, скважинная, пластовая, артезианская, карьерная, морская,



атмосферные осадки, водоемов). Сточной воды (в т.ч. очищенные сточные воды, ливневые стоки, техническая вода). Воды питьевой бутилированной, (газированная и негазированная), минерально природной, лечебно-столовой и природно-столовой, воды питьевой для централизованного водоснабжения. Отбор образцов: Руды цветных металлов, железные руды. Металлолома (лом и отходы черных металлов). Отбор образцов: Гальки, гравия, щебеня, дробленого камня (из горных пород, из гравия, из шлаков черной и цветной металлургии). Отбор образцов: Мрамора и травертина, или известкового туфа. Отбор образцов: Гранита необработанного, раздробленного. Отбор образцов: Смесей (щебеночно - гравийно - песчаные, песчано - гравийные). Отбор образцов: Смесей дорожных бетонных, смесей цементно - бетонных. Песка (природный, всех видов, отсева дробления щебня). Кварца, кварцита. Портландцемента, цемента глиноземистого, цемента шлакового. Известки (негашеная, гашеная, гидравлическая). Кирпича, блоков, плиток и других керамических изделий. Кирпичей огнеупорных, блоков, плиток и огнеупорных керамических строительных материалов. Камня, обработанного, и изделий из природного камня. Отбор образцов: Строительных растворов и бетонов. Отбор образцов: изделий из цемента, бетона или искусственного камня. Отбор образцов: продуктов, добываемых подземным или открытым способом, не включенные в другие группировки. Отбор образцов: Уголя каменного; брикетов, окатышей. Отбор образцов: Лигнита, бурого угля. Отбор образцов: Нефти сырой и нефтепродуктов сырых. Отбор образцов: Уголя активированного; продуктов минеральных природных активированных. Отбор образцов: Шлака и золы. Отбор образцов: Грунтов, почвы, горной породы, руды, отходов всех типов, буровых и нефтяных шламов. Отбор образцов: продуктов растительного происхождения, растительности всех видов.

(в соответствии со статьей 36 Закона Республики Казахстан «О разрешениях и уведомлениях»)

Лицензиар

Республиканское государственное учреждение "Комитет экологического регулирования и контроля Министерства экологии и природных ресурсов Республики Казахстан". Министерство экологии и природных ресурсов Республики Казахстан.

(полное наименование органа, выдавшего приложение к лицензии)

Руководитель
(уполномоченное лицо)

Бекмухаметов Алибек Муратович

(фамилия, имя, отчество (в случае наличия))

Номер приложения

001





Срок действия

Дата выдачи
приложения

24.07.2025

Место выдачи

Г. АСТАНА



**Приложение 5 Результаты расчетов выбросов загрязняющих веществ в
атмосферный воздух**

Расчет выбросов загрязняющих веществ

Источник загрязнения N 6001, Неорганизованный источник

Источник выделения N 002, Буровые установки

Список литературы:

Методика расчета нормативов выбросов от неорганизованных источников п. 3
Расчетный метод определения выбросов в атмосферу от предприятий по
производству строительных материалов

Приложение №11 к Приказу Министра охраны окружающей среды Республики
Казахстан от 18.04.2008 №100-п

Тип источника выделения: Расчет выбросов пыли при буровых работах

Буровой станок: СБШ-200

Общее количество работающих буровых станков данного типа, шт. , $N = 1$

Количество одновременно работающих буровых станков данного типа, шт. , $NI = 1$

"Чистое" время работы одного станка данного типа, час/год , $T = 720$

Крепость горной массы по шкале М.М.Протоdjeяконова: ≤ 4

Средняя объемная производительность бурового станка, м³/час (табл.3.4.1) ,
 $V = 1.41$

Тип выбуриваемой породы и ее крепость (f): Песчаники крепкие, доломиты
плотные, аргиллиты весьма плотные, амфиболиты, $f > 8 - \leq 10$

Влажность выбуриваемого материала, % , $VL = 0.5$

Коефф., учитывающий влажность выбуриваемого материала (табл.3.1.4) , $K5 = 1$

Средства пылеподавления или улавливание пыли: БСП - без средств
пылеподавления, недопустимый или аварийный режим работы станка

Удельное пылевыведение с 1 м³ выбуренной породы данным типом станков в
зависимости от крепости породы , кг/м³ (табл.3.4.2) , $Q = 84.5$

Примесь: 2908 Пыль неорганическая: 70-20% двуокиси кремния (шамот, цемент, пыль цементного производства - глина, глинистый сланец, доменный шлак, песок, клинкер, зола, кремнезем, зола углей казахстанских месторождений) (503)

Максимальный разовый выброс одного станка, г/с (3.4.4) , $G = V * Q * K5 / 3.6 = 1.41 * 84.5 * 1 / 3.6 = 33.1$

Разовый выброс одновременно работающих станков данного типа, г/с , $G = NI * 33.1 = 33.1 * 1 = 33.1$

Валовый выброс одного станка, т/год (3.4.1) , $M = V * Q * T * K5 * 10^{-3} = 1.41 * 84.5 * 720 * 1 * 10^{-3} = 85.8$

Валовый выброс от всех станков данного типа, т/год , $M = M * N = 85.8 * 1 = 85.8$

Итоговая таблица:

Код	Примесь	Выброс г/с	Выброс т/год
2908	Пыль неорганическая: 70-20% двуокиси кремния (шамот, цемент, пыль цементного производства - глина, глинистый сланец, доменный шлак, песок, клинкер, зола, кремнезем, зола углей казахстанских месторождений) (503)	33.1	85.8

Источник загрязнения N 6002, Неорганизованный источник

Источник выделения N 003, Вскрышные породы (суглинок, ПГС)

Список литературы:

Методика расчета нормативов выбросов от неорганизованных источников п. 3
Расчетный метод определения выбросов в атмосферу от предприятий по
производству строительных материалов

Тип источника выделения: Погрузочно-разгрузочные работы, пересыпки, статическое хранение пылящих материалов

п.3.1.Погрузочно-разгрузочные работы, пересыпки пылящих материалов

Материал: Песчано-гравийная смесь (ПГС)

Весовая доля пылевой фракции в материале (табл.3.1.1) , $K1 = 0.03$

Доля пыли, переходящей в аэрозоль (табл.3.1.1) , $K2 = 0.04$

Примесь: 2908 Пыль неорганическая: 70-20% двуокиси кремния (шамот, цемент, пыль цементного производства - глина, глинистый сланец, доменный шлак, песок, клинкер, зола, кремнезем, зола углей казахстанских месторождений) (503)

Материал негранулирован. Коэффициент K_e принимается равным 1

Степень открытости: с 4-х сторон

Загрузочный рукав не применяется

Коэффициент, учитывающий степень защищенности узла (табл.3.1.3) , $K4 = 1$

Скорость ветра (среднегодовая), м/с , $G3SR = 5$

Коэфф., учитывающий среднегодовую скорость ветра (табл.3.1.2) , $K3SR = 1.2$

Скорость ветра (максимальная), м/с , $G3 = 7$

Коэфф., учитывающий максимальную скорость ветра (табл.3.1.2) , $K3 = 1.4$

Влажность материала, % , $VL = 0.8$

Коэфф., учитывающий влажность материала (табл.3.1.4) , $K5 = 0.9$

Размер куска материала, мм , $G7 = 0.5$

Коэффициент, учитывающий крупность материала (табл.3.1.5) , $K7 = 1$

Высота падения материала, м , $GB = 2$

Коэффициент, учитывающий высоту падения материала (табл.3.1.7) , $B = 0.7$

Суммарное количество перерабатываемого материала, т/час , $GMAX = 25$

Суммарное количество перерабатываемого материала, т/год , $GGOD = 4000$

Эффективность средств пылеподавления, в долях единицы , $NJ = 0$

Вид работ: Погрузка

Максимальный разовый выброс, г/с (3.1.1) , $GC = K1 * K2 * K3 * K4 * K5 * K7 * K8 * K9 * KE * B * GMAX * 10^6 / 3600 * (1 - NJ) = 0.03 * 0.04 * 1.4 * 1 * 0.9 * 1 * 1 * 1 * 1 * 0.7 * 25 * 10^6 / 3600 * (1 - 0) = 7.35$

Валовый выброс, т/год (3.1.2) , $MC = K1 * K2 * K3SR * K4 * K5 * K7 * K8 * K9 * KE * B * GGOD * (1 - NJ) = 0.03 * 0.04 * 1.2 * 1 * 0.9 * 1 * 1 * 1 * 1 * 0.7 * 4000 * (1 - 0) = 3.63$

Сумма выбросов, г/с (3.2.1, 3.2.2) , $G = G + GC = 0 + 7.35 = 7.35$

Сумма выбросов, т/год (3.2.4) , $M = M + MC = 0 + 3.63 = 3.63$

Итоговая таблица:

Код	Примесь	Выброс г/с	Выброс т/год
2908	Пыль неорганическая: 70-20% двуокиси кремния (шамот, цемент, пыль цементного производства - глина, глинистый сланец, доменный шлак, песок, клинкер, зола, кремнезем, зола углей казахстанских месторождений) (503)	7.35	3.63

Источник загрязнения N 6002, Неорганизованный источник

Источник выделения N 004,

Список литературы:

Методика расчета нормативов выбросов от неорганизованных источников п. 3
 Расчетный метод определения выбросов в атмосферу от предприятий по
 производству строительных материалов
 Приложение №11 к Приказу Министра охраны окружающей среды Республики
 Казахстан от 18.04.2008 №100-п

Тип источника выделения: Погрузочно-разгрузочные работы, пересыпки,
 статическое хранение пылящих материалов

п.3.1.Погрузочно-разгрузочные работы, пересыпки пылящих материалов
 Материал: Песчано-гравийная смесь (ПГС)

Весовая доля пылевой фракции в материале (табл.3.1.1) , $K1 = 0.03$

Доля пыли, переходящей в аэрозоль (табл.3.1.1) , $K2 = 0.04$

Примесь: 2908 Пыль неорганическая: 70-20% двуокиси кремния (шамот, цемент, пыль цементного производства - глина, глинистый сланец, доменный шлак, песок, клинкер, зола, кремнезем, зола углей казахстанских месторождений) (503)

Материал негранулирован. Коэффициент K_e принимается равным 1

Степень открытости: с 4-х сторон

Загрузочный рукав не применяется

Коэффициент, учитывающий степень защищенности узла (табл.3.1.3) , $K4 = 1$

Скорость ветра (среднегодовая), м/с , $G3SR = 5$

Коэфф., учитывающий среднегодовую скорость ветра (табл.3.1.2) , $K3SR = 1.2$

Скорость ветра (максимальная), м/с , $G3 = 7$

Коэфф., учитывающий максимальную скорость ветра (табл.3.1.2) , $K3 = 1.4$

Влажность материала, % , $VL = 0.5$

Коэфф., учитывающий влажность материала (табл.3.1.4) , $K5 = 1$

Размер куска материала, мм , $G7 = 0.5$

Коэффициент, учитывающий крупность материала (табл.3.1.5) , $K7 = 1$

Высота падения материала, м , $GB = 2$

Коэффициент, учитывающий высоту падения материала (табл.3.1.7) , $B = 0.7$

Суммарное количество перерабатываемого материала, т/час , $GMAX = 25$

Суммарное количество перерабатываемого материала, т/год , $GGOD = 4000$

Эффективность средств пылеподавления, в долях единицы , $NJ = 0$

Вид работ: Погрузка

Максимальный розовый выброс, г/с (3.1.1) , $GC = K1 * K2 * K3 * K4 * K5 * K7 * K8 * K9 * KE * B * GMAX * 10^6 / 3600 * (1 - NJ) = 0.03 * 0.04 * 1.4 * 1 * 1 * 1 * 1 * 1 * 1 * 0.7 * 25 * 10^6 / 3600 * (1 - 0) = 8.17$

Валовый выброс, т/год (3.1.2) , $MC = K1 * K2 * K3SR * K4 * K5 * K7 * K8 * K9 * KE * B * GGOD * (1 - NJ) = 0.03 * 0.04 * 1.2 * 1 * 1 * 1 * 1 * 1 * 1 * 0.7 * 4000 * (1 - 0) = 4.03$

Сумма выбросов, г/с (3.2.1, 3.2.2) , $G = G + GC = 0 + 8.17 = 8.17$

Сумма выбросов, т/год (3.2.4) , $M = M + MC = 0 + 4.03 = 4.03$

Итоговая таблица:

Код	Примесь	Выброс г/с	Выброс т/год
2908	Пыль неорганическая: 70-20% двуокиси кремния (шамот, цемент, пыль цементного производства - глина, глинистый сланец, доменный шлак, песок, клинкер, зола, кремнезем, зола углей казахстанских месторождений) (503)	8.17	4.03

Источник загрязнения N 6003, Неорганизованный источник

Источник выделения N 005, Отвал

Список литературы:

Методика расчета нормативов выбросов от неорганизованных источников п. 3
 Расчетный метод определения выбросов в атмосферу от предприятий по
 производству строительных материалов
 Приложение №11 к Приказу Министра охраны окружающей среды Республики
 Казахстан от 18.04.2008 №100-п

Тип источника выделения: Погрузочно-разгрузочные работы, пересыпки,
 статическое хранение пылящих материалов

п.3.2.Статическое хранение материала
 Материал: Песчано-гравийная смесь (ПГС)

Примесь: 2908 Пыль неорганическая: 70-20% двуокиси кремния (шамот, цемент, пыль цементного производства - глина, глинистый сланец, доменный шлак, песок, клинкер, зола, кремнезем, зола углей казахстанских месторождений) (503)

Материал негранулирован. Коэффициент K_e принимается равным 1
 Степень открытости: с 4-х сторон
 Загрузочный рукав не применяется
 Коэффициент, учитывающий степень защищенности узла (табл.3.1.3) , $K_4 = 1$
 Скорость ветра (среднегодовая), м/с , $G_{3SR} = 5$
 Коэфф., учитывающий среднегодовую скорость ветра (табл.3.1.2) , $K_{3SR} = 1.2$
 Скорость ветра (максимальная), м/с , $G_3 = 7$
 Коэфф., учитывающий максимальную скорость ветра (табл.3.1.2) , $K_3 = 1.4$
 Влажность материала, % , $VL = 5$
 Коэфф., учитывающий влажность материала (табл.3.1.4) , $K_5 = 0.7$
 Размер куска материала, мм , $G_7 = 0.5$
 Коэффициент, учитывающий крупность материала (табл.3.1.5) , $K_7 = 1$
 Поверхность пыления в плане, м² , $S = 836$
 Коэфф., учитывающий профиль поверхности складированного материала , $K_6 = 1.45$
 Унос материала с 1 м² фактической поверхности, г/м²*с (табл.3.1.1) , $Q = 0.002$
 Количество дней с устойчивым снежным покровом , $TSP = 0$
 Продолжительность осадков в виде дождя, часов/год , $TO = 0$
 Количество дней с осадками в виде дождя в году , $TD = 2 * TO / 24 = 2 * 0 / 24 = 0$
 Эффективность средств пылеподавления, в долях единицы , $NJ = 0$
 Максимальный разовый выброс, г/с (3.2.3) , $GC = K_3 * K_4 * K_5 * K_6 * K_7 * Q * S * (1 - NJ) = 1.4 * 1 * 0.7 * 1.45 * 1 * 0.002 * 836 * (1 - 0) = 2.376$
 Валовый выброс, т/год (3.2.5) , $MC = 0.0864 * K_{3SR} * K_4 * K_5 * K_6 * K_7 * Q * S * (365 - (TSP + TD)) * (1 - NJ) = 0.0864 * 1.2 * 1 * 0.7 * 1.45 * 1 * 0.002 * 836 * (365 - (0 + 0)) * (1 - 0) = 64.2$
 Сумма выбросов, г/с (3.2.1, 3.2.2) , $G = G + GC = 0 + 2.376 = 2.376$
 Сумма выбросов, т/год (3.2.4) , $M = M + MC = 0 + 64.2 = 64.2$

Итоговая таблица:

Код	Примесь	Выброс г/с	Выброс т/год
2908	Пыль неорганическая: 70-20% двуокиси кремния (шамот, цемент, пыль цементного производства - глина, глинистый сланец, доменный шлак, песок, клинкер, зола, кремнезем, зола углей казахстанских месторождений) (503)	2.376	64.2

Источник загрязнения N 6005, Неорганизованный источник
 Источник выделения N 007, Заправка автотранспорта

Список литературы:

Методические указания по определению выбросов загрязняющих веществ в атмосферу из резервуаров РНД 211.2.02.09-2004. Астана, 2005
Расчет по п. 9

Нефтепродукт: Бензины автомобильные низкооктановые (до 90)

Климатическая зона: вторая - северные области РК (прил. 17)

Расчет выбросов от топливораздаточных колонок (ТРК)

Максимальная концентрация паров нефтепродукта при заполнении баков автомашин, г/м³ (Прил. 12) , **$C_{MAX} = 972$**

Количество отпускаемого нефтепродукта в осенне-зимний период, м³ , **$Q_{OZ} = 0$**

Концентрация паров нефтепродукта при заполнении

баков автомашин в осенне-зимний период, г/м³ (Прил. 15) , **$C_{AMOZ} = 420$**

Количество отпускаемого нефтепродукта в весенне-летний период, м³ , **$Q_{VL} = 3.562$**

Концентрация паров нефтепродукта при заполнении

баков автомашин в весенне-летний период, г/м³ (Прил. 15) , **$C_{AMVL} = 515$**

Производительность одного рукава ТРК

(с учетом дискретности работы), м³/час , **$V_{TRK} = 0.4$**

Количество одновременно работающих рукавов ТРК, отпускающих выбранный вид нефтепродукта , **$NN = 1$**

Максимальный из разовых выброс при заполнении баков, г/с (9.2.2) , **$GB = NN * C_{MAX} * V_{TRK} / 3600 = 1 * 972 * 0.4 / 3600 = 0.108$**

Выбросы при закачке в баки автомобилей, т/год (9.2.7) , **$MBA = (C_{AMOZ} * Q_{OZ} + C_{AMVL} * Q_{VL}) * 10^{-6} = (420 * 0 + 515 * 3.562) * 10^{-6} = 0.001834$**

Удельный выброс при проливах, г/м³ , **$J = 125$**

Выбросы паров нефтепродукта при проливах на ТРК, т/год (9.2.8) , **$MPRA = 0.5 * J * (Q_{OZ} + Q_{VL}) * 10^{-6} = 0.5 * 125 * (0 + 3.562) * 10^{-6} = 0.0002226$**

Валовый выброс, т/год (9.2.6) , **$M_{TRK} = MBA + MPRA = 0.001834 + 0.0002226 = 0.002057$**

Примесь: 0415 Смесь углеводородов предельных C1-C5 (1531*, 1539*)

Концентрация ЗВ в парах, % масс (Прил. 14) , **$CI = 75.47$**

Валовый выброс, т/год (5.2.5) , **$\underline{M} = CI * M / 100 = 75.47 * 0.002057 / 100 = 0.001552$**

Максимальный из разовых выброс, г/с (5.2.4) , **$\underline{G} = CI * G / 100 = 75.47 * 0.108 / 100 = 0.0815$**

Примесь: 0416 Смесь углеводородов предельных C6-C10 (1532*, 1540*)

Концентрация ЗВ в парах, % масс (Прил. 14) , **$CI = 18.38$**

Валовый выброс, т/год (5.2.5) , **$\underline{M} = CI * M / 100 = 18.38 * 0.002057 / 100 = 0.000378$**

Максимальный из разовых выброс, г/с (5.2.4) , **$\underline{G} = CI * G / 100 = 18.38 * 0.108 / 100 = 0.01985$**

Примесь: 0501 Пентилены (амилены - смесь изомеров) (468)

Концентрация ЗВ в парах, % масс (Прил. 14) , **$CI = 2.5$**

Валовый выброс, т/год (5.2.5) , **$\underline{M} = CI * M / 100 = 2.5 * 0.002057 / 100 = 0.0000514$**

Максимальный из разовых выброс, г/с (5.2.4) , **$\underline{G} = CI * G / 100 = 2.5 * 0.108 / 100 = 0.0027$**

Примесь: 0602 Бензол (64)

Концентрация ЗВ в парах, % масс (Прил. 14) , $CI = 2$

Валовый выброс, т/год (5.2.5) , $\underline{M} = CI * M / 100 = 2 * 0.002057 / 100 = 0.0000411$

Максимальный из разовых выброс, г/с (5.2.4) , $\underline{G} = CI * G / 100 = 2 * 0.108 / 100 = 0.00216$

Примесь: 0621 Метилбензол (353)

Концентрация ЗВ в парах, % масс (Прил. 14) , $CI = 1.45$

Валовый выброс, т/год (5.2.5) , $\underline{M} = CI * M / 100 = 1.45 * 0.002057 / 100 = 0.0000298$

Максимальный из разовых выброс, г/с (5.2.4) , $\underline{G} = CI * G / 100 = 1.45 * 0.108 / 100 = 0.001566$

Примесь: 0627 Этилбензол (687)

Концентрация ЗВ в парах, % масс (Прил. 14) , $CI = 0.05$

Валовый выброс, т/год (5.2.5) , $\underline{M} = CI * M / 100 = 0.05 * 0.002057 / 100 = 0.000001029$

Максимальный из разовых выброс, г/с (5.2.4) , $\underline{G} = CI * G / 100 = 0.05 * 0.108 / 100 = 0.000054$

Примесь: 0616 Диметилбензол (смесь о-, м-, п- изомеров) (203)

Концентрация ЗВ в парах, % масс (Прил. 14) , $CI = 0.15$

Валовый выброс, т/год (5.2.5) , $\underline{M} = CI * M / 100 = 0.15 * 0.002057 / 100 = 0.000003086$

Максимальный из разовых выброс, г/с (5.2.4) , $\underline{G} = CI * G / 100 = 0.15 * 0.108 / 100 = 0.000162$

Код	Примесь	Выброс г/с	Выброс т/год
0415	Смесь углеводородов предельных C1-C5 (1531*, 1539*)	0.0815	0.001552
0416	Смесь углеводородов предельных C6-C10 (1532*, 1540*)	0.01985	0.000378
0501	Пентилены (амилены - смесь изомеров) (468)	0.0027	0.0000514
0602	Бензол (64)	0.00216	0.0000411
0616	Диметилбензол (смесь о-, м-, п- изомеров) (203)	0.000162	0.000003086
0621	Метилбензол (353)	0.001566	0.0000298
0627	Этилбензол (687)	0.000054	0.000001029

Список литературы:

Методические указания по определению выбросов загрязняющих веществ в атмосферу из резервуаров РНД 211.2.02.09-2004. Астана, 2005
Расчет по п. 9

Нефтепродукт: Дизельное топливо

Климатическая зона: вторая - северные области РК (прил. 17)

Расчет выбросов от топливораздаточных колонок (ТРК)

Максимальная концентрация паров нефтепродукта при заполнении баков автомашин, г/м³ (Прил. 12) ,
 $C_{MAX} = 3.14$

Количество отпускаемого нефтепродукта в осенне-зимний период, м³ , **$Q_{OZ} = 0$**

Концентрация паров нефтепродукта при заполнении баков автомашин в осенне-зимний период, г/м³ (Прил. 15) , **$C_{AMOZ} = 1.6$**

Количество отпускаемого нефтепродукта в весенне-летний период, м³ , **$Q_{VL} = 143.3$**

Концентрация паров нефтепродукта при заполнении баков автомашин в весенне-летний период, г/м³ (Прил. 15) , **CAMVL = 2.2**
 Производительность одного рукава ТРК (с учетом дискретности работы), м³/час , **VTRK = 0.4**
 Количество одновременно работающих рукавов ТРК, отпускающих выбранный вид нефтепродукта , **NN = 1**

Максимальный из разовых выброс при заполнении баков, г/с (9.2.2) , **GB = NN * CMAX * VTRK / 3600 = 1 * 3.14 * 0.4 / 3600 = 0.000349**

Выбросы при закачке в баки автомобилей, т/год (9.2.7) , **MBA = (CAMOZ * QOZ + CAMVL * QVL) * 10⁻⁶ = (1.6 * 0 + 2.2 * 143.3) * 10⁻⁶ = 0.000315**

Удельный выброс при проливах, г/м³ , **J = 50**

Выбросы паров нефтепродукта при проливах на ТРК, т/год (9.2.8) , **MPRA = 0.5 * J * (QOZ + QVL) * 10⁻⁶ = 0.5 * 50 * (0 + 143.3) * 10⁻⁶ = 0.00358**

Валовый выброс, т/год (9.2.6) , **MTRK = MBA + MPRA = 0.000315 + 0.00358 = 0.003895**

Примесь: 2754 Углеводороды предельные C12-19 /в пересчете на C/ (592)

Концентрация ЗВ в парах, % масс (Прил. 14) , **CI = 99.72**

Валовый выброс, т/год (5.2.5) , **_M_ = CI * M / 100 = 99.72 * 0.003895 / 100 = 0.003884**

Максимальный из разовых выброс, г/с (5.2.4) , **_G_ = CI * G / 100 = 99.72 * 0.000349 / 100 = 0.000348**

Примесь: 0333 Сероводород (Дигидросульфид) (528)

Концентрация ЗВ в парах, % масс (Прил. 14) , **CI = 0.28**

Валовый выброс, т/год (5.2.5) , **_M_ = CI * M / 100 = 0.28 * 0.003895 / 100 = 0.0000109**

Максимальный из разовых выброс, г/с (5.2.4) , **_G_ = CI * G / 100 = 0.28 * 0.000349 / 100 = 0.000000977**

Код	Примесь	Выброс г/с	Выброс т/год
0333	Сероводород (Дигидросульфид) (528)	0.00000098	0.0000109
0415	Смесь углеводородов предельных C1-C5 (1531*, 1539*)	0.0815	0.001552
0416	Смесь углеводородов предельных C6-C10 (1532*, 1540*)	0.01985	0.000378
0501	Пентилены (амилены - смесь изомеров) (468)	0.0027	0.0000514
0602	Бензол (64)	0.00216	0.0000411
0616	Диметилбензол (смесь о-, м-, п- изомеров) (203)	0.000162	0.000003086
0621	Метилбензол (353)	0.001566	0.0000298
0627	Этилбензол (687)	0.000054	0.000001029
2754	Углеводороды предельные C12-19 /в пересчете на C/ (592)	0.000348	0.003884

Источник загрязнения N 6006, Неорганизованный источник

Источник выделения N 006, Пыление при автотранспортных работах

Список литературы:

Методика расчета нормативов выбросов от неорганизованных источников п. 3

Расчетный метод определения выбросов в атмосферу от предприятий по производству строительных материалов

Приложение №11 к Приказу Министра охраны окружающей среды Республики Казахстан от 18.04.2008 №100-п

Тип источника выделения: Расчет выбросов пыли при транспортных работах

Средняя грузоподъемность единицы автотранспорта: >25 - < = 30 тонн

Коэфф., учитывающий грузоподъемность (табл.3.3.1) , **CI = 2.5**

Средняя скорость передвижения автотранспорта: >10 - < = 20 км/час

Коэфф., учитывающий скорость передвижения (табл.3.3.2) , $C2 = 2$
 Состояние дороги: Дорога со щебеночным покрытием, обработанная каким-либо пылеподавляющим раствором
 Коэфф., учитывающий состояние дороги (табл.3.3.3) , $C3 = 0.1$
 Число автомашин, одновременно работающих в карьере, шт. , $NI = 4$
 Средняя продолжительность одной ходки в пределах промплощадки, км , $L = 3.5$
 Число ходок (туда + обратно) всего транспорта в час , $N = 7434$
 Коэфф., учитывающий долю пыли, уносимой в атмосферу , $C7 = 0.01$
 Пылевыведение в атмосферу на 1 км пробега, г/км , $QI = 1450$
 Влажность поверхностного слоя дороги, % , $VL = 20$
 Коэфф., учитывающий увлажненность дороги (табл.3.1.4) , $K5 = 0.01$
 Коэфф., учитывающий профиль поверхности материала на платформе , $C4 = 1.45$
 Наиболее характерная для данного района скорость ветра, м/с , $VI = 5$
 Средняя скорость движения транспортного средства, км/час , $V2 = 20$
 Скорость обдува, м/с , $VOB = (VI * V2 / 3.6) ^ 0.5 = (5 * 20 / 3.6) ^ 0.5 = 5.27$
 Коэфф., учитывающий скорость обдува материала в кузове (табл.3.3.4) , $C5 = 1.26$
 Площадь открытой поверхности материала в кузове, м² , $S = 13$
 Перевозимый материал: Глина
 Унос материала с 1 м² фактической поверхности, г/м²*с (табл.3.1.1) , $Q = 0.004$
 Влажность перевозимого материала, % , $VL = 20$
 Коэфф., учитывающий влажность перевозимого материала (табл.3.1.4) , $K5M = 0.01$
 Количество дней с устойчивым снежным покровом , $TSP = 0$
 Продолжительность осадков в виде дождя, часов/год , $TO = 740$
 Количество дней с осадками в виде дождя в году , $TD = 2 * TO / 24 = 2 * 740 / 24 = 61.7$

Примесь: 2908 Пыль неорганическая: 70-20% двуокиси кремния (шамот, цемент, пыль цементного производства - глина, глинистый сланец, доменный шлак, песок, клинкер, зола, кремнезем, зола углей казахстанских месторождений) (503)

Максимальный разовый выброс, г/с (3.3.1) , $_G_ = C1 * C2 * C3 * K5 * C7 * N * L * QI / 3600 + C4 * C5 * K5M * Q * S * NI = 2.5 * 2 * 0.1 * 0.01 * 0.01 * 7434 * 3.5 * 1450 / 3600 + 1.45 * 1.26 * 0.01 * 0.004 * 13 * 4 = 0.528$
 Валовый выброс, т/год (3.3.2) , $_M_ = 0.0864 * _G_ * (365 - (TSP + TD)) = 0.0864 * 0.528 * (365 - (0 + 61.7)) = 13.84$

Средняя грузоподъемность единицы автотранспорта: >25 - < = 30 тонн
 Коэфф., учитывающий грузоподъемность (табл.3.3.1) , $C1 = 2.5$
 Средняя скорость передвижения автотранспорта: >10 - < = 20 км/час
 Коэфф., учитывающий скорость передвижения (табл.3.3.2) , $C2 = 2$
 Состояние дороги: Дорога со щебеночным покрытием, обработанная каким-либо пылеподавляющим раствором
 Коэфф., учитывающий состояние дороги (табл.3.3.3) , $C3 = 0.1$
 Число автомашин, одновременно работающих в карьере, шт. , $NI = 1$
 Средняя продолжительность одной ходки в пределах промплощадки, км , $L = 1$
 Число ходок (туда + обратно) всего транспорта в час , $N = 173$
 Коэфф., учитывающий долю пыли, уносимой в атмосферу , $C7 = 0.01$
 Пылевыведение в атмосферу на 1 км пробега, г/км , $QI = 1450$
 Влажность поверхностного слоя дороги, % , $VL = 20$
 Коэфф., учитывающий увлажненность дороги (табл.3.1.4) , $K5 = 0.01$
 Коэфф., учитывающий профиль поверхности материала на платформе , $C4 = 1.45$
 Наиболее характерная для данного района скорость ветра, м/с , $VI = 5$
 Средняя скорость движения транспортного средства, км/час , $V2 = 20$
 Скорость обдува, м/с , $VOB = (VI * V2 / 3.6) ^ 0.5 = (5 * 20 / 3.6) ^ 0.5 = 5.27$

Коэфф., учитывающий скорость обдува материала в кузове (табл.3.3.4) , $C5 = 1.26$

Площадь открытой поверхности материала в кузове, м² , $S = 13$

Перевозимый материал: Глина

Унос материала с 1 м² фактической поверхности, г/м²*с (табл.3.1.1) , $Q = 0.004$

Влажность перевозимого материала, % , $VL = 20$

Коэфф., учитывающий влажность перевозимого материала (табл.3.1.4) , $K5M = 0.01$

Количество дней с устойчивым снежным покровом , $TSP = 0$

Продолжительность осадков в виде дождя, часов/год , $TO = 740$

Количество дней с осадками в виде дождя в году , $TD = 2 * TO / 24 = 2 * 740 / 24 = 61.7$

Примесь: 2908 Пыль неорганическая: 70-20% двуокиси кремния (шамот, цемент, пыль цементного производства - глина, глинистый сланец, доменный шлак, песок, клинкер, зола, кремнезем, зола углей казахстанских месторождений) (503)

Максимальный разовый выброс, г/с (3.3.1) , $\underline{G} = C1 * C2 * C3 * K5 * C7 * N * L * Q1 / 3600 + C4 * C5 * K5M * Q * S * NI = 2.5 * 2 * 0.1 * 0.01 * 0.01 * 173 * 1 * 1450 / 3600 + 1.45 * 1.26 * 0.01 * 0.004 * 13 * 1 = 0.00443$

Валовый выброс, т/год (3.3.2) , $\underline{M} = 0.0864 * \underline{G} * (365 - (TSP + TD)) = 0.0864 * 0.00443 * (365 - (0 + 61.7)) = 0.116$

Средняя грузоподъемность единицы автотранспорта: >25 - < = 30 тонн

Коэфф., учитывающий грузоподъемность (табл.3.3.1) , $C1 = 2.5$

Средняя скорость передвижения автотранспорта: >10 - < = 20 км/час

Коэфф., учитывающий скорость передвижения (табл.3.3.2) , $C2 = 2$

Состояние дороги: Дорога со щебеночным покрытием, обработанная каким-либо пылеподавляющим раствором

Коэфф., учитывающий состояние дороги (табл.3.3.3) , $C3 = 0.1$

Число автомашин, одновременно работающих в карьере, шт. , $NI = 6$

Средняя продолжительность одной ходки в пределах промплощадки, км , $L = 3.5$

Число ходок (туда + обратно) всего транспорта в час , $N = 2880$

Коэфф., учитывающий долю пыли, уносимой в атмосферу , $C7 = 0.01$

Пылевыведение в атмосферу на 1 км пробега, г/км , $Q1 = 1450$

Влажность поверхностного слоя дороги, % , $VL = 20$

Коэфф., учитывающий увлажненность дороги (табл.3.1.4) , $K5 = 0.01$

Коэфф., учитывающий профиль поверхности материала на платформе , $C4 = 1.45$

Наиболее характерная для данного района скорость ветра, м/с , $V1 = 5$

Средняя скорость движения транспортного средства, км/час , $V2 = 20$

Скорость обдува, м/с , $VOB = (V1 * V2 / 3.6) ^ 0.5 = (5 * 20 / 3.6) ^ 0.5 = 5.27$

Коэфф., учитывающий скорость обдува материала в кузове (табл.3.3.4) , $C5 = 1.26$

Площадь открытой поверхности материала в кузове, м² , $S = 13$

Перевозимый материал: Песчано-гравийная смесь (ПГС)

Унос материала с 1 м² фактической поверхности, г/м²*с (табл.3.1.1) , $Q = 0.002$

Влажность перевозимого материала, % , $VL = 20$

Коэфф., учитывающий влажность перевозимого материала (табл.3.1.4) , $K5M = 0.01$

Количество дней с устойчивым снежным покровом , $TSP = 0$

Продолжительность осадков в виде дождя, часов/год , $TO = 740$

Количество дней с осадками в виде дождя в году , $TD = 2 * TO / 24 = 2 * 740 / 24 = 61.7$

Примесь: 2908 Пыль неорганическая: 70-20% двуокиси кремния (шамот, цемент, пыль цементного производства - глина, глинистый сланец, доменный шлак, песок, клинкер, зола, кремнезем, зола углей казахстанских месторождений) (503)

Максимальный разовый выброс, г/с (3.3.1) , $G = C1 * C2 * C3 * K5 * C7 * N * L * Q1 / 3600 + C4 * C5 * K5M * Q * S * N1 = 2.5 * 2 * 0.1 * 0.01 * 0.01 * 2880 * 3.5 * 1450 / 3600 + 1.45 * 1.26 * 0.01 * 0.002 * 13 * 6 = 0.206$

Валовый выброс, т/год (3.3.2) , $M = 0.0864 * G * (365 - (TSP + TD)) = 0.0864 * 0.206 * (365 - (0 + 61.7)) = 5.4$

Итоговая таблица:

Код	Примесь	Выброс г/с	Выброс т/год
2908	Пыль неорганическая: 70–20% двуокиси кремния (шамот, цемент, пыль цементного производства - глина, глинистый сланец, доменный шлак, песок, клинкер, зола, кремнезем, зола углей казахстанских месторождений) (503)	0.528	19.356

Источник загрязнения N 6007, Неорганизованный источник

Источник выделения N 009, Дизельная электростанция

Список литературы:

1. Методика расчета нормативов выбросов вредных веществ от стационарных дизельных установок

Приложение №14 к Приказу Министра охраны окружающей среды Республики Казахстан от 18.04.2008 №100-п

2. Временные рекомендации по расчету выбросов от стационарных дизельных установок. Л., 1988

Максимальный расход диз. топлива установкой, кг/час , $BS = 2.6$

Годовой расход дизельного топлива, т/год , $BG = 1.4$

Примесь: 0301 Азота (IV) диоксид (4)

Оценочное значение среднециклового выброса, г/кг топлива (табл.4) , $E = 30$

Максимальный разовый выброс, г/с , $G = BS * E / 3600 = 2.6 * 30 / 3600 = 0.02167$

Валовый выброс, т/год , $M = BG * E / 10^3 = 1.4 * 30 / 10^3 = 0.042$

Примесь: 1325 Формальдегид (619)

Оценочное значение среднециклового выброса, г/кг топлива (табл.4) , $E = 1.2$

Максимальный разовый выброс, г/с , $G = BS * E / 3600 = 2.6 * 1.2 / 3600 = 0.000867$

Валовый выброс, т/год , $M = BG * E / 10^3 = 1.4 * 1.2 / 10^3 = 0.00168$

Примесь: 0304 Азот (II) оксид (6)

Оценочное значение среднециклового выброса, г/кг топлива (табл.4) , $E = 39$

Максимальный разовый выброс, г/с , $G = BS * E / 3600 = 2.6 * 39 / 3600 = 0.02817$

Валовый выброс, т/год , $M = BG * E / 10^3 = 1.4 * 39 / 10^3 = 0.0546$

Примесь: 0330 Сера диоксид (526)

Оценочное значение среднециклового выброса, г/кг топлива (табл.4) , $E = 10$

Максимальный разовый выброс, г/с , $G = BS * E / 3600 = 2.6 * 10 / 3600 = 0.00722$

Валовый выброс, т/год , $M = BG * E / 10^3 = 1.4 * 10 / 10^3 = 0.014$

Примесь: 0337 Углерод оксид (594)

Оценочное значение среднециклового выброса, г/кг топлива (табл.4) , $E = 25$

Максимальный разовый выброс, г/с , $G = BS * E / 3600 = 2.6 * 25 / 3600 = 0.01806$

Валовый выброс, т/год, $M = BG * E / 10^3 = 1.4 * 25 / 10^3 = 0.035$

Примесь: 2754 Углеводороды предельные C12-19 /в пересчете на C/ (592)

Оценочное значение среднециклового выброса, г/кг топлива (табл.4), $E = 12$

Максимальный разовый выброс, г/с, $G = BS * E / 3600 = 2.6 * 12 / 3600 = 0.00867$

Валовый выброс, т/год, $M = BG * E / 10^3 = 1.4 * 12 / 10^3 = 0.0168$

Примесь: 1301 Проп-2-ен-1-аль (482)

Оценочное значение среднециклового выброса, г/кг топлива (табл.4), $E = 1.2$

Максимальный разовый выброс, г/с, $G = BS * E / 3600 = 2.6 * 1.2 / 3600 = 0.000867$

Валовый выброс, т/год, $M = BG * E / 10^3 = 1.4 * 1.2 / 10^3 = 0.00168$

Примесь: 0328 Углерод (593)

Оценочное значение среднециклового выброса, г/кг топлива (табл.4), $E = 5$

Максимальный разовый выброс, г/с, $G = BS * E / 3600 = 2.6 * 5 / 3600 = 0.00361$

Валовый выброс, т/год, $M = BG * E / 10^3 = 1.4 * 5 / 10^3 = 0.007$

Итоговая таблица:

Код	Примесь	Выброс г/с	Выброс т/год
0301	Азота (IV) диоксид (4)	0.02167	0.042
0304	Азот (II) оксид (6)	0.02817	0.0546
0328	Углерод (593)	0.00361	0.007
0330	Сера диоксид (526)	0.00722	0.014
0337	Углерод оксид (594)	0.01806	0.035
1301	Проп-2-ен-1-аль (482)	0.000867	0.00168
1325	Формальдегид (619)	0.000867	0.00168
2754	Углеводороды предельные C12-19 /в пересчете на C/ (592)	0.00867	0.0168

Источник загрязнения N 6008, Неорганизованный источник

Источник выделения N 010, Хранение ГСМ

Список литературы:

Методические указания по определению выбросов загрязняющих веществ в атмосферу из резервуаров РНД 211.2.02.09-2004. Астана, 2005
Расчет по п. 9

Нефтепродукт: Дизельное топливо

Расчет выбросов от резервуаров

Конструкция резервуара: наземный

Климатическая зона: первая - на территории РК нет (прил. 17)

Максимальная концентрация паров нефтепродуктов в резервуаре, г/м³ (Прил. 15), $C_{MAX} = 1.49$

Количество закачиваемого в резервуар нефтепродукта в осенне-зимний период, м³, $Q_{OZ} = 0$

Концентрация паров нефтепродуктов при заполнении резервуаров в осенне-зимний период, г/м³ (Прил. 15), $COZ = 0.79$

Количество закачиваемого в резервуар нефтепродукта в весенне-летний период, м³, $Q_{VL} = 27.49$

Концентрация паров нефтепродуктов при заполнении резервуаров

в весенне-летний период, г/м3(Прил. 15) , $CVL = 1.06$

Объем сливаемого нефтепродукта из автоцистерны в резервуар, м3/час , $VSL = 2$

Максимальный из разовых выброс, г/с (9.2.1) , $GR = (C_{MAX} * VSL) / 3600 = (1.49 * 2) / 3600 = 0.000828$

Выбросы при закачке в резервуары, т/год (9.2.4) , $MZAK = (COZ * QOZ + CVL * QVL) * 10^{-6} = (0.79 * 0 + 1.06 * 27.49) * 10^{-6} = 0.00002914$

Удельный выброс при проливах, г/м3 , $J = 50$

Выбросы паров нефтепродукта при проливах, т/год (9.2.5) , $MPRR = 0.5 * J * (QOZ + QVL) * 10^{-6} = 0.5 * 50 * (0 + 27.49) * 10^{-6} = 0.000687$

Валовый выброс, т/год (9.2.3) , $MR = MZAK + MPRR = 0.00002914 + 0.000687 = 0.000716$

Расчет выбросов от топливораздаточных колонок (ТРК)

Максимальная концентрация паров нефтепродукта при заполнении баков автомашин, г/м3 (Прил. 12) , $C_{MAX} = 0$

Концентрация паров нефтепродукта при заполнении

баков автомашин в осенне-зимний период, г/м3(Прил. 15) , $C_{AMOZ} = 1.31$

Концентрация паров нефтепродукта при заполнении

баков автомашин в весенне-летний период, г/м3(Прил. 15) , $C_{AMVL} = 1.76$

Производительность одного рукава ТРК

(с учетом дискретности работы), м3/час , $VTRK = 2.4$

Количество одновременно работающих рукавов ТРК, отпускающих выбранный вид нефтепродукта , $NN = 1$

Максимальный из разовых выброс при заполнении баков, г/с (9.2.2) , $GB = NN * C_{MAX} * VTRK / 3600 = 1 * 0 * 2.4 / 3600 = 0$

Выбросы при закачке в баки автомобилей, т/год (9.2.7) , $MBA = (C_{AMOZ} * QOZ + C_{AMVL} * QVL) * 10^{-6} = (1.31 * 0 + 1.76 * 27.49) * 10^{-6} = 0.0000484$

Удельный выброс при проливах, г/м3 , $J = 50$

Выбросы паров нефтепродукта при проливах на ТРК, т/год (9.2.8) , $MPRA = 0.5 * J * (QOZ + QVL) * 10^{-6} = 0.5 * 50 * (0 + 27.49) * 10^{-6} = 0.000687$

Валовый выброс, т/год (9.2.6) , $MTRK = MBA + MPRA = 0.0000484 + 0.000687 = 0.000735$

Суммарные валовые выбросы из резервуаров и ТРК (9.2.9) , $M = MR + MTRK = 0.000716 + 0.000735 = 0.00145$

Максимальный из разовых выброс, г/с , $G = 0.000828$

Наблюдается при закачке в резервуары

Примесь: 2754 Углеводороды предельные C12-19 /в пересчете на C/ (592)

Концентрация ЗВ в парах, % масс(Прил. 14) , $CI = 99.72$

Валовый выброс, т/год (5.2.5) , $_M_ = CI * M / 100 = 99.72 * 0.00145 / 100 = 0.001446$

Максимальный из разовых выброс, г/с (5.2.4) , $_G_ = CI * G / 100 = 99.72 * 0.000828 / 100 = 0.000826$

Примесь: 0333 Сероводород (Дигидросульфид) (528)

Концентрация ЗВ в парах, % масс(Прил. 14) , $CI = 0.28$

Валовый выброс, т/год (5.2.5) , $_M_ = CI * M / 100 = 0.28 * 0.00145 / 100 = 0.00000406$

Максимальный из разовых выброс, г/с (5.2.4) , $_G_ = CI * G / 100 = 0.28 * 0.000828 / 100 = 0.00000232$

Код	Примесь	Выброс г/с	Выброс т/год
0333	Сероводород (Дигидросульфид) (528)	0.00000232	0.00000406
2754	Углеводороды предельные C12-19 /в пересчете на C/ (592)	0.000826	0.001446

Приложение 6 Заключение об определении сферы охвата оценки воздействия на окружающую среду и (или) скрининга воздействия намечаемой деятельности

Приложение 7 . Программа управления отходами

ВВЕДЕНИЕ

В соответствии Экологическому кодексу Республики Казахстан разработка программы управления отходами требуется для каждого предприятия, имеющие I и (или) II категории, а также лица, осуществляющие операции по сортировке, обработке, в том числе по обезвреживанию, восстановлению и (или) удалению отходов, разрабатывают Программу в соответствии с требованиями статьи 335 Кодекса и настоящими Правилами.

Настоящая Программа управления отходами разработана на основании Экологического кодекса Республики Казахстан от 2 января 2021 года, Приказ и.о. Министра экологии, геологии и природных ресурсов Республики Казахстан от 9 августа 2021 года № 318. «Об утверждении Правил разработки программы управления отходами» и других законодательных актов Республики Казахстан.

Настоящая программа выполнена в целях определения видов, классов/степени опасности и объемов отходов, образующихся в результате деятельности предприятия, а также в целях разработки системы управления отходами.

В данной программе рассмотрены:

- типы и виды образующихся отходов;
- все основные производственные процессы, как источника образования этих отходов;
- система сбора, временного хранения, транспортировки и размещения отходов;
- методы переработки отходов, пути их утилизации.

ОПРЕДЕЛЕНИЯ

Отходы - остатки продуктов или дополнительный продукт, образующиеся в процессе или по завершении определенной деятельности и не используемые в непосредственной связи с этой деятельностью.

Вид отходов - совокупность отходов, имеющих общие признаки в соответствии с их происхождением, свойствами и технологией обращения, определяемые на основании классификатора отходов.

Отходы производства - остатки сырья, материалов, иных изделий и продуктов, образовавшиеся в процессе производства и утратившие полностью или частично исходные потребительские свойства.

Отходы потребления - остатки продуктов, изделий и иных веществ, образовавшихся в процессе их потребления или эксплуатации, а также товары (продукция), утратившие полностью или частично исходные потребительские свойства.

Опасные отходы - отходы, которые содержат вредные вещества, обладающие опасными свойствами (токсичностью, взрывоопасностью, радиоактивностью, пожароопасностью, высокой реакционной способностью) и могут представлять непосредственную или потенциальную опасность для окружающей среды и здоровья человека самостоятельно или при вступлении в контакт с другими веществами.

Неопасные отходы - отходы, необладающие опасными свойствами.

Инертные отходы - отходы, которые не подвергаются существенным физическим, химическим или биологическим преобразованиям и не оказывают неблагоприятного воздействия на окружающую среду и здоровье человека.

Учет отходов - система сбора и предоставления информации о количественных и качественных характеристиках отходов и способах обращения с ними.

Обезвреживание отходов - уменьшение или устранение опасных свойств отходов путем механической, физико-химической или биологической обработки.

Утилизация отходов - использование отходов в качестве вторичных материальных или энергетических ресурсов.

Размещение отходов - хранение или захоронение отходов производства и потребления.

Накопление отходов - хранение отходов в специально оборудованных в соответствии с требованиями законодательства Республики Казахстан местах, в которых отходы, вывезенные с места их образования, выгружаются в целях их

подготовки к дальнейшей транспортировке на объект, где данные отходы будут подвергнуты операциям по восстановлению или удалению.

Удаление отходов- операции по захоронению и уничтожению отходов.

Захоронение отходов - складирование отходов в местах, специально установленных для их безопасного хранения в течение не ограниченного срока.

Уничтожение отходов- обработка отходов, имеющая целью практически полное прекращение их существования.

Сбор отходов - деятельность, связанная с изъятием отходов в течение определенного времени из мест их образования, для обеспечения последующих работ по обращению с отходами.

Сортировка отходов- разделение и/или смешение отходов согласно определенным критериям на качественно различающиеся составляющие.

Транспортирование отходов - деятельность, связанная с перемещением отходов между местами или объектами их образования, накопления, хранения, утилизации, захоронения и/или уничтожения.

Обращение с отходами- виды деятельности, связанные с отходами, включая предупреждение и минимизацию образования отходов, учет и контроль, накопление отходов, а также сбор, переработку, утилизацию, обезвреживание, транспортировку, хранение(складирование) и удаление отходов.

Минимизация отходов - сокращение или полное прекращение образования отходов в источнике или технологическом процессе.

Паспортизация отхода - последовательность действий по идентификации, в том числе физико-химическому и технологическому описанию свойств отхода на этапах технологического цикла его обращения, проводимая на основе паспорта отходов с целью ресурсо сберегающего и безопасного регулирования работ в этой сфере.

Идентификация отхода- деятельность, связанная с определением принадлежности данного объекта к отходам того или иного вида, сопровождающаяся установлением данных о его опасных, ресурсных, технологических и других характеристиках.

Паспорт опасных отходов- документ, содержащий стандартизированное описание процессов образования отходов по месту их происхождения, их количественных и качественных показателей, правил обращения с ними, методов их контроля, видов вредного воздействия этих отходов на окружающую среду, здоровье

человека и (или) имущество лиц, сведения о производителях отходов, иных лицах, имеющих их в собственности.

Складирование отходов- деятельность, связанная с упорядоченным размещением отходов в помещениях, сооружениях на отведенных для этого участках территории в целях контролируемого хранения в течение определенного интервала времени.

Классификатор отходов - информационно-справочный документ прикладного характера, в котором содержатся результаты классификации отходов.

Классификация отходов - порядок отнесения отходов к уровням в соответствии с их опасностью для окружающей среды и здоровья человека.

Уполномоченный орган в области охраны окружающей среды- центральный исполнительный орган, осуществляющий руководство и межотраслевую координацию по вопросам разработки и реализации государственной политики в области охраны окружающей среды и природопользования, а также его территориальные органы.

1. Общие сведения о предприятии

Настоящим проектом режим горных работ рассматривает временной промежуток с 2026 г. по 2050 г. включительно (срок действия лицензии).

Проектная мощность разреза планируется 50 тыс.т угля в год.

Производительность при полном освоении проектной мощности разреза (2034г) приведена в таблице 3.4.

№ПП	Ед.изм	Наименование	Показатели производительности.
1	т	Годовая	50 000
2	т	Суточная	212
3	т	Сменная	106

2. АНАЛИЗ ТЕКУЩЕГО СОСТОЯНИЯ УПРАВЛЕНИЯ ОТХОДАМИ НА ПРЕДПРИЯТИЯ

2.1 Общие сведения о системе управления отходами

Система управления отходами является основным информационным в системе управления окружающей средой на предприятии и имеет следующие цели:

- Уменьшение негативного воздействия отходов производства и потребления на окружающую среду в соответствии с требованиями Экологического кодекса РК;
- Систематизация процессов образования, удаления и обезвреживания всех видов отходов в соответствии с действующими нормативными документами РК.

Безопасное обращение с отходами с учетом международного опыта основывается на следующих основных принципах (статья 329 Экологического кодекса РК):

- Предотвращение образования отходов (уменьшая их количество и вредность, используя замкнутый цикл производства);
- Утилизация отходов до полного извлечения полезных свойств веществ (повторное использование сырья);
- Безопасное размещение отходов;
- Приоритет утилизации их размещением;
- Исключение из хозяйственного оборота не утилизируемых отходов (опасных, токсичных, радиоактивных);
- Размещение отходов без причинения вреда здоровью населения и нанесения ущерба окружающей среде.

При применении принципа иерархии должны быть приняты во внимание принцип предосторожности и принцип устойчивого развития, технические возможности и экономическая целесообразность, а также общий уровень воздействия на окружающую среду, здоровье людей и социально-экономическое развитие страны.

Система управления предусматривает девять этапов технологического цикла отходов:

1 этап-появление отходов, происходящее в технологических и эксплуатационных процессах, а также от объектов в период их ликвидации;

2 этап-сбор и(или) накопление отходов, которые должны проводиться в установленных местах на территории владельца или другой санкционированной территории;

3 этап-идентификация отходов, которая может быть визуальной

4 этап-сортировка, разделение и(или) смешение отходов согласно определенным критериям на качественно различающиеся составляющие;

5 этап-паспортизация. Паспорт опасных отходов составляется и утверждается физическими и юридическими лицами, в процессе хозяйственной деятельности которых образуются опасные отходы;

6 этап - упаковка отходов, которая состоит в обеспечении установленными методами и средствами (с помощью укладки в тар или другие емкости, пакетированием, брикетированием с нанесением соответствующей маркировки) целостности и сохранности отходов в период их сортировки, погрузки, транспортирования, складирования, хранения в установленных местах;

7 этап-складирование и транспортирование отходов. Складирование должно осуществляться в установленных (санкционированных) местах, где отходы собираются в специальные контейнеры. Транспортировку отходов следует производить в специально оборудованном транспорте, исключающем возможность потерь по пути следования и загрязнения окружающей среды, а также обеспечивающем удобства при перегрузке;

8 этап-хранение отходов. В зависимости от вида отходов хранение может быть открытым способом, под навесом, в контейнерах, шахтах или других санкционированных местах;

9 этап - утилизация отходов. На первом подэтапе утилизации может быть произведена переработка бракованных или вышедших из употребления изделий, их составных частей и отходов от них путем разработки(разукрупнения),переплавки, использования других технологий с обеспечением рециркуляции (восстановления) органической и неорганической составляющих, металлов и металло соединений для повторного применения в народном хозяйстве, а также с ликвидацией вновь образующихся отходов. Вторым подэтапом технологического цикла ликвидации опасных и других отходов является их безопасное размещение на соответствующих полигонах или уничтожение.

В систему управления отходами на предприятии и также входит:

- Расчет объемов образования отходов и корректировка объемов в соответствии с появлением новых технологий утилизации отходов и совершенствования технологических процессов на предприятии;

- сбор и хранение отходов в специальные контейнеры или емкости для временного хранения отходов;
- вывоз отходов на утилизацию/переработку и в места захоронения по разработанным и согласованным графикам;
- оформление документации на вывоз отходов с указанием объемов вывозимых отходов;
- регистрация информации о вывозе отходов в журналы учета и базу данных на предприятии;
- составление отчетов, предоставление отчетных данных в госорганы;
- заключение договоров на вывоз с территории предприятия образующихся отходов.

Инвентаризация отходов

Инвентаризация отходов на объектах предприятия проводится ежегодно, и представляется установленный перечень всех отходов, образующихся в подразделениях предприятия.

Результаты инвентаризации учитывают при установлении стратегических экологических целей и на их основе разрабатывают мероприятия по регенерации, утилизации, обезвреживанию, реализации и отправке на специализированные предприятия отходов производства, которые включаются в программу достижения стратегических экологических целей.

Учет отходов

Ответственным по учету всех отходов производства и потребления и осуществлению взаимоотношений со специализированными организациями является ответственный по ООС на предприятии.

Каждое производственное подразделение КТ назначает ответственного за обращение с отходами. Ответственный за обращение с отходами, на основании инвентаризации отходов, ведет первичный учет объемов образования, сдачи на регенерацию, утилизации, реализации, отправки на специализированные предприятия и размещения на полигонах отходов, образованных в результате производственной и хозяйственной деятельности производственного подразделения.

Ответственный по ООС готовит сводный отчет и представляет в областной статистический орган отчет по опасным отходам, выполняет расчеты платежей за размещение отходов в ОС.

Сбор, сортировка и транспортировка отходов

Порядок сбора, сортировки, хранения, утилизации, нейтрализации, реализации, размещения отходов и транспортировки производится в соответствии с требованиями к обращению с отходами, исходя из их уровня опасности («абсолютно»безопасные;«абсолютно»опасные;«Зеркальные»).

На предприятии сбор отходов производится отдельно, в соответствии с требованиями к обращению с отходами по уровню опасности, видом отходов, методам и реализации, хранения и размещения отходов. Для сбора отходов выделены специально отведенные места с установленными контейнерами для сбора отходов.

Контейнеры должны быть маркированы и окрашены в определенные цвета.

Оформление документов на вывоз и погрузку отходов в автотранспорт осуществляет ответственный за обращение с отходами в производственном подразделении.

Транспортировку всех видов отходов следует производить автотранспортом, исключая возможность потерь по пути следования и загрязнения окружающей среды.

Транспортирование опасных отходов на специализированные предприятия и их реализация осуществляются на договорной основе.

Утилизация и размещение отходов

Утилизация и размещение отходов должны осуществляться способами, при которых воздействие на здоровье людей и окружающую среду не превышает установленных нормативов, а также предусматривается минимальный объем вновь образующихся отходов.

Утилизация отходов производства в подразделениях предприятия проводится в тех направлениях и объемах, которые соответствуют существующим производственным условиям.

Обезвреживание отходов

Обезвреживание отходов - обработка отходов, имеющая целью исключение их опасности или снижения уровня опасности до допустимого значения.

Производственный контроль при обращении с отходами

На территории предприятия предусмотрен производственный контроль за безопасным обращением отходов. Должностное лицо, ответственное за надлежащее содержание мест для временного хранения (накопления) отходов, контроль и

первичный учет движения отходов, а также ответственный за безопасное обращение с отходами на территории предприятия ведут постоянный учет.

2.2 Оценка текущего состояния управления отходами

Под отходами понимаются любые вещества, материалы или предметы, образовавшиеся в процессе производства, выполнения работ, оказания услуг или в процессе потребления (в том числе товары, утратившие свои потребительские свойства), которые их владелец прямо признает отходам или должен направить на удаление или восстановление в силу требований закона или намеревается подвергнуть либо подвергает операциям по удалению или восстановлению.

Под управлением отходами понимаются операции, осуществляемые в отношении отходов с момента их образования до окончательного удаления.

К операциям по управлению отходами относятся:

- 1) Накопление отходов на месте их образования;
- 2) Сбор отходов;
- 3) Транспортировка отходов;
- 4) Восстановление отходов;
- 5) Удаление отходов;
- 6) Вспомогательные операции, выполняемые в процессе осуществления операций, предусмотренных подпунктами 1), 2), 4) и 5) настоящего пункта;
- 7) Проведение наблюдений за операциями по сбору, транспортировке, восстановлению и (или) удалению отходов;
- 8) Деятельность по обслуживанию ликвидированных (закрытых, выведенных из эксплуатации) объектов удаления отходов.

Лица, осуществляющие операции по управлению отходами, за исключением домовых хозяйств, обязаны при осуществлении соответствующей деятельности соблюдать национальные стандарты в области управления отходами, включенные в перечень, утвержденный уполномоченным органом в области охраны окружающей среды.

Нарушение требований, предусмотренных такими национальными стандартами, влечет ответственность, установленную законами Республики Казахстан.

Лица, осуществляющие операции по управлению отходами, за исключением домашних хозяйств, обязаны представлять отчетность по управлению отходами в

порядке, установленном уполномоченным органом в области охраны окружающей среды.

2.2.1 Характеристика всех видов отходов, образующихся на объекте

В соответствии с результатами инвентаризации в процессе образуются следующие виды отходов:

1. **отработанные аккумуляторы**, относятся к опасным отходам, код отхода – 16 06 01*; образуются в результате эксплуатации техники, накапливаются и временно хранятся в специализированном контейнере с крышкой, который будет установлен на площадке с твердым покрытием;

2. **Промасленная ветошь** относится к опасным отходам, код отхода – 15 02 02*; образуются в результате протирки загрязненных поверхностей, накапливается и временно хранится в контейнере с крышкой, который будет установлен на площадке с твердым покрытием;

3. **Отработанные масла** относятся к опасным отходам, код отхода – 13 02 06*; образуются в результате эксплуатации техники, накапливаются и временно хранятся в контейнере с крышкой, который будет установлен на площадке с твердым покрытием;

4. **Отработанные фильтры** относятся к опасным отходам, код отхода – 16 01 07*; образуются в результате эксплуатации техники, накапливаются и временно хранятся в контейнере с крышкой, который будет установлен на площадке с твердым покрытием;

5. **Тара из-под ВВ** относится к опасным отходам, код отхода – 16 04 03*; образуется в результате распаковки взрывчатых веществ, накапливается и временно хранятся в контейнере с крышкой, который будет установлен на площадке с твердым покрытием;

6. **Отработанные шины** относятся к неопасным отходам, код отхода – 16 01 03; накапливаются и временно хранятся на специализированной площадке;

7. **Твердые бытовые отходы** относятся к неопасным отходам, код отхода – 20 03 01; накапливаются и временно хранятся в контейнере с крышкой, который будет установлен на площадке с твердым покрытием;

Согласно ст. 338 Экологического кодекса РК отходы производства и потребления по степени опасности разделяются на опасные и неопасные.

Опасные отходы – отходы, которые содержат вредные вещества, обладающие

опасными свойствами (токсичностью, взрывоопасностью, радиоактивностью, пожароопасностью, высокой реакционной способностью) и могут представлять непосредственную или потенциальную опасность для окружающей среды и здоровья человека самостоятельно или при вступлении в контакт с другими веществами.

К опасным отходам относятся отходы, содержащие одно или несколько из следующих веществ:

Опасными признаются отходы, обладающие одним или несколькими из следующих свойств:

- HP1 взрывоопасность;
- HP2 окислительные свойства;
- HP3 огнеопасность;
- HP4 раздражающее действие;
- HP5 специфическая системная токсичность (аспирационная токсичность на орган-мишень);
- HP6 острая токсичность;
- HP7 канцерогенность;
- HP8 разъедающее действие;
- HP9 инфекционные свойства;
- HP10 токсичность для деторождения;
- HP11 мутагенность;
- HP12 образование токсичных газов при контакте с водой, воздухом или кислотой;
- HP13 сенсibilизация;
- HP14 экотоксичность;
- HP15 способность проявлять опасные свойства, перечисленные выше, которые выделяются от первоначальных отходов косвенным образом;
- C16 стойкие органические загрязнители (СОЗ).

Отходы, не обладающие ни одним из перечисленных в части первой настоящего пункта свойств и не представляющие непосредственной или потенциальной опасности для окружающей среды, жизни и (или) здоровья людей самостоятельно или в контакте с другими веществами, признаются неопасными отходами.

2. Не допускается смешивание или разбавление отходов в целях снижения

уровня первоначальной концентрации опасных веществ до уровня ниже порогового значения, определенного для целей отнесения отхода к категории опасных.

3. Образование и накопление опасных отходов должны быть сведены к минимуму.

Неопасные отходы – отходы, не обладающие опасными свойствами.

Классификация отходов проводится согласно:

1. Приказ и.о. Министра экологии, геологии и природных ресурсов Республики Казахстан от 6 августа 2021 года № 314. «Об утверждении Классификатора отходов»;

Настоящие документы позволяют определить уровень опасности и кодировку отходов, которая учитывает область образования, способ складирования (захоронения), способ утилизации или регенерации, потенциально опасные составные элементы, уровень опасности, отрасль экономики, на объектах которой образуются отходы.

Классификация отходов основана на последовательном рассмотрении и определении основных признаков отходов. Классификации подлежат местонахождение, состав, количество, агрегатное состояние отходов, а также их токсикологические, экологические и другие опасные характеристики.

В таблице представлена информация об отходах, образующихся на предприятии, их кодировка и способы обращения.

При эксплуатации промышленных и иных объектов особую актуальность приобретают вопросы удаления и складирования отходов производства. Отходы производства и потребления временно складываются в специально отведенных местах хранения, которые расположены с подветренной стороны (в соответствии с розой ветров) по отношению к жилой зоне. Предприятие строго соблюдает правила по складированию и удалению отходов в места захоронения и утилизации, что является мерой по снижению негативного влияния отходов на окружающую среду. Контроль за безопасным обращением с отходами включает:

- идентификацию отходов по уровню опасности;
- методы сбора и транспортировка отходов;
- варианты размещения и утилизация отходов.

Производственный контроль за соблюдением правил хранения и своевременным вывозом отходов осуществляется ответственным персоналом.

2.2.2 Количественные и качественные показатели текущей ситуации с отходами

На территории месторождения планомерно ведется работа по минимизации вреда окружающей среде и уделяется повышенное внимание вопросам снижения отходов производства и их утилизация. Основным количественным показателем является 100 % передача образованных отходов.

2.2.3 Анализ мероприятий по управлению отходами

В настоящее время разработана политика, в которой определена необходимость планирования сбора, хранения, переработки, размещения и утилизации отходов, разработка единого плана управления отходами на всех этапах проведения работ, проводимых предприятием.

Согласно этому производится регулярная инвентаризация, учет и контроль над временным хранением и состоянием всех образующихся видов отходов производства и потребления.

Принципы единой системы управления заключаются в следующем:

Ї На территории предприятия ведется строгий учет образующихся отходов. Специалистами предприятия контролируются все процессы в рамках жизненного цикла отходов, и помогает установить оптимальные пути утилизации отходов, согласно требованиям законодательства РК.

Ї Сбор и/или накопление отходов осуществляется согласно нормативным документам Республики Казахстан. Для сбора отходов имеются специализировано оборудованные площадки, и имеются необходимое количество контейнеров.

Ї Транспортирование отходов осуществляют специализированные лицензированные организации.

Ї Складирование и хранение, образующихся отходов осуществляется в специализированные контейнеры и специально оборудованных площадки.

Ї По мере возможности производить вторичное использование отходов, либо их передачу физическими юридическим лицам, заинтересованным в их использовании и т.д.

Вещества, содержащиеся в отходах, временно складированных на территории предприятия, не могут мигрировать в грунтовые воды и почвы, т.к. обеспечивается их соответств

ующее хранение. В связи с этим проведение инструментальных замеров в местах временного складирования отходов не планируется.

Передача отходов оформляется актом приема-передачи с приложением копии паспорта отходов. Сведения об образовании отходов и об их движении заносятся начальником объекта в журнал «учета образования и размещения отходов».

Ответственными за сбор, учет и временное хранение отходов производства и потребления назначаются лица, назначенные приказом руководителя предприятия.

2.2.4 Динамика образования отходов за последние 3 года

Наименование отхода	Кол-во тонн в год	Способ утилизации отходов
-	-	-

3. ЦЕЛИ И ЗАДАЧИ ПРОГРАММЫ УПРАВЛЕНИЯ ОТХОДАМИ

Программа по управлению производственными отходами сформирована в соответствии с Экологическим кодексом Республики Казахстан, Концепцией экологической безопасности РК, Приказ и.о. Министра экологии, геологии и природных ресурсов Республики Казахстан от 9 августа 2021 года № 318. Зарегистрирован в Министерстве юстиции Республики Казахстан 9 августа 2021 года № 23917. «Об утверждении Правил разработки программы управления отходами», а также практики в области обращения с отходами производства и потребления с учетом географических, природных и социально-экономических особенностей Северо-Казахстанской области.

Основной целью программы является снижение негативного воздействия отходов производства и потребления на окружающую среду и улучшение экологической обстановки на территории предприятия на основе комплексного системного подхода.

Основной задачей программы является соблюдение всех санитарных норм и правил, а также требований экологического законодательства на всех стадиях обращения с отходами, начиная с момента их образования и до их утилизации и размещения.

Преобладающая доля отходов производства и потребления, образующихся на предприятии, относится к неопасным отходам. Однако, на предприятии осуществляется четкий контроль за организацией сбора и удалением отходов. Так как управление отходами является особым видом деятельности, на предприятии назначен ответственный за природоохранную деятельность персонал, в функции которого входит контроль за сбором, хранением и утилизацией отходов производства и потребления. Данное ответственное лицо обязано хорошо знать все технологические процессы, при которых образуются отходы, и вести четкий контроль за ними.

Таким образом, достижение целей Программы управления отходами ТОО «Қара бұркіт» будет осуществляться посредством проведения комплексных мероприятий, направленных на сбор, складирование, транспортировку, утилизацию и размещение образующихся отходов производства и потребления с соблюдением всех санитарных норм и требований природоохранного законодательства.

4.ОСНОВНЫЕ НАПРАВЛЕНИЯ, ПУТИ ДОСТИЖЕНИЯ ПОСТАВЛЕННОЙ ЦЕЛИ ПРОГРАММЫИ СООТВЕТСТВУЮЩИЕ МЕРЫ

4.1 Предложения по усовершенствованию системы управления отходами на предприятий

Мониторинг и оценка результатов мероприятий должны непрерывно сопровождать разработку и реализацию этапов программы управления отходами. Мероприятия приняты в Программу управления отходов в соответствии с планом перспективного развития на период до 2030 года.

Рассмотрев систему управления отходами можно сделать следующие вводы и дать рекомендации:

- Согласно ст.320 Экологического кодекса РК производить временное складирование отходов и недопускать хранение в сроки, превышающие нормативные.
- Оборудовать все площадки контейнерами единого образца и провести их маркировку по видам отходов.
- Недопускать смешивания различных видов отходов по неосторожности.
- Своевременно осуществлять вывоз отходов подрядными организациями, а также заблаговременно заключать необходимые договора со специализированными организациями по вывозу отходов.

4.2 Намерения предприятия по сокращению объемов размещения отходов

Разработанный и представленный ниже План мероприятий по реализации ПУ учитывает качественные и количественные показатели, сроки исполнения и предполагаемые расходы.

Данное мероприятие дает значительный экологический эффект, поскольку уменьшает объемы размещения основных по количеству и качеству отходов производства и таким образом снижает техногенную нагрузку на окружающую среду. Поэтому на предприятии и в дальнейшем будут исследоваться:

- экономическая эффективность и пути во влечения большего количества отходов в переработку и вторичное использование;
- анализ состава данного вида отходов для оценки пригодности к использованию;
- Наличия для новых технологических решений на рынке технологий переработки, анализ их целесообразности и возможных путей внедрения в производственные процессы.

4.3 Обоснование лимитов накопления отходов

Расчет количества образующихся отходов произведен на основании технологического регламента работы предприятия и технических характеристик установленного оборудования, утвержденных норм расхода сырья, удельных норм образования отходов по отрасли и удельных показателей по справочным данным.

Расчет количества отходов, образующихся в процессе деятельности ТОО «Қара бұркіт», произведен согласно следующим нормативным документам:

- «Порядок нормирования объемов образования и размещения отходов производства» РИД 03.1.0.3.01-96.

- Методика разработки проектов нормативов предельного размещения отходов производства и потребления, Приложение №16 к приказу Министра охраны окружающей среды Республики Казахстан от «18»042008г. №100-п.

- Исходные данные, представленные Заказчиком.

Ожидаемые объемы отходов производства и потребления, образующихся при осуществлении деятельности на территории предприятия, планируемого количества персонала и других показателей. При этом используемое технологическое оборудование, принимаемые технологические решения будут соответствовать наилучшим доступным технологиям.

В процессе эксплуатации предприятия возможно образование следующих видов отходов:

1. Тара из-под взрывчатых веществ

На предприятии отход образуется после эксплуатации взрывчатых веществ при проведении буровзрывных работах на карьерах.

Взрывчатые вещества упаковываются в различные виды упаковки в зависимости от их свойств, условий перевозки и хранения. Освободившаяся тара должна быть тщательно очищена от остатков ВВ. Временно хранится не более 6 месяцев. Вывоз отхода осуществляется по договору со сторонней специализированной организацией, которые занимаются переработкой данного вида отходов и имеющие все необходимые документы, и лицензии на право обращения с отходами.

В качестве тары для доставки взрывчатых веществ обычно используются мешки, вмещающие 500 кг ВВ. Вес тары, составляет 1,2 кг.

2. Отработанные аккумуляторы

Образуются по мере истечения эксплуатационного срока.

Средний срок службы аккумуляторов 1 год. Типичный состав (%): свинец - 90-98; пластмассы - 2-10.

Не пожароопасные, в воде нерастворимы, устойчивы к действию воздуха (при хранении на воздухе покрываются матовой пленкой оксида свинца); реагируют с

азотной кислотой любой концентрации с образованием соли $Pb(NO_2)_2$; с щелочными растворами при обычной температуре не реагируют.

Хранение отходов от автотранспорта в виде аккумуляторов осуществляется вдали от источников открытого огня, обогревающих приборов и поверхностей.

Желательно хранение отходов на огороженной площадке с твердым покрытием. Временное хранение не более 6 месяцев в специально отведенном помещении на стеллажах, и затем вывозятся согласно договору со специализированной организацией на утилизацию.

исходя из этого, рассчитывается годовой объем отработанных аккумуляторов:

$$Ma.б = (Ka.б.i * Ma.б.i / Ha.б.i) * 10^{-3}$$

где $Ka.б.i$ - количество установленных аккумуляторных батарей i -й марки на предприятии;

$Ma.б.i$ - средняя масса одной аккумуляторной батареи i -й марки, кг;

$Ha.б.i$ - срок службы одной аккумуляторной батареи, лет.

Образование отработанных аккумуляторов 2 т/год.

4. Отработанные масла

Расчет произведен по методике разработки проектов нормативов предельного размещения отходов производства и потребления. Приложение №16 к приказу Министра охраны окружающей среды РК от 18.04.2008 г. №100-п.

Отработанные масла образуются при эксплуатации техники и автотранспортных средств.

Отработанное моторное масло

Расчет произведен по методике разработки проектов нормативов предельного размещения отходов производства и потребления. Приложение №16 к приказу Министра охраны окружающей среды РК от 18.04.2008 г. №100-п.

Образуется после истечения срока службы и вследствие снижения параметров качества при использовании в транспорте. Примерный химический состав (%):

масло - 78, продукты разложения - 8, вода - 4, механические примеси - 3, присадки - 1, горючее - до 6. Общие показатели: вязкость - 36-94 мм²/с (при 50°C); кислотное число - 0.14-1.19 мг КОН/г; смолы -3.72-5.98; зольность - 0.28-0.60%; температура вспышки - 165-186°C.

Отработанные масла накапливаются в герметичных стальных емкостях либо канистрах на территории промплощадки и временно хранятся не более 6 месяцев в специально отведенном месте, вывозятся согласно договору со специализированной организацией на утилизацию.

Объем образования отработанного моторного масла рассчитывается по формуле:

$$N = 0.25, \text{ т/год,}$$

где 0,25 – доля потерь масла от общего его количества;

N_d – нормативное количество израсходованного моторного масла при работе транспорта на дизельном топливе,

здесь – расход дизельного топлива за год, м³;

- нормативное количество израсходованного моторного масла при работе транспорта на дизельном топливе – 0,032 л/л топлива;

– плотность масла, 0,93 т/м³;

N_b – нормативное количество израсходованного моторного масла при работе транспорта на бензине, $N_b = Y_b * N_b * \rho$ (Y_b – расход бензина за год, м³; N_b – норма расхода масла, 0,024 л/л расхода топлива; ρ – плотность моторного масла, 0,93 т/м³);

$$N_b = 0 \cdot 0,024 \cdot 0,93 = 0$$

Отработанное трансмиссионное масло

Расчет произведен по методике разработки проектов нормативов предельного размещения отходов производства и потребления. Приложение №16 к приказу Министра охраны окружающей среды РК от 18.04.2008 г. №100-п.

Отработанные трансмиссионные масла образуются при техническом обслуживании и ремонте автотранспорта.

Масло необходимо менять, из-за потери работоспособности пакета присадок. С течением времени, в процессе эксплуатации присадки теряют свои свойства и перестают обеспечивать надежную защиту работающих поверхностей. Агрегатное состояние отработанных масел – жидкое. Опасные свойства отходов, содержащих нефтепродукты – пожароопасность.

Отработанное трансмиссионное масло образуются после истечения срока службы, вследствие снижения параметров качества масел при эксплуатации автотранспортных средств, спецтехники и оборудования. Отработанные масла накапливаются в герметичных стальных емкостях на территории промплощадки и временно хранятся не более 6 месяцев в специально отведенном месте, вывозятся согласно договору со специализированной организацией на утилизацию.

Норма образования отработанных масел определяется по формуле:

$$N = (T_b + T_d) \cdot 0,3, \text{ т/год}$$

где 0,3 – доля потеря масла от его общего количества;

T_b – нормативное количество израсходованного трансмиссионного масла при работе транспорта на бензине, $N_b = Y_b \cdot H_b \cdot \rho$ (Y_b – расход бензина за год, м³;

H_b – норма расхода масла, 0,003 л/л расхода топлива; ρ – плотность трансмиссионного масла, 0,885 т/м³);

$$T_b = 0 \cdot 0,003 \cdot 0,885 = 0$$

T_d – нормативное количество израсходованного моторного масла при работе транспорта на дизтопливе, $N_d = Y_d \cdot H_d \cdot \rho$ (Y_d – расход дизтоплива за год, м³; H_d – норма расхода масла, 0,004 л/л расхода топлива; ρ – плотность трансмиссионного масла, 0,885 т/м³);

Отработанное масло составляет **25 т/год**.

5. Отработанные фильтры

Отработанные фильтры на предприятии образуются в результате замены масляных, воздушных, топливных и трансмиссионных фильтров в автомобилях, горной технике после окончания срока их службы, при проведении технического обслуживания механизмов. Фильтра для техники представляют собой металлический или пластиковый каркас и слои фильтрованной бумаги или другого фильтрующего материала. Повторное или другое использование отработанных фильтров невозможно.

При ремонте и техническом обслуживании автотранспорта производится замена отдельных деталей и узлов автомобилей, отслуживших свой срок. При этом в качестве отходов образуются фильтры, загрязненные нефтепродуктами (топливные и масляные фильтры), фильтр картонный (воздушные фильтры).

Воздушный фильтр в автомобиле качественно убирает посторонние примеси из воздуха, повышая стабильность работы двигателя и продлевая ему срок службы.

Топливный фильтр представляет собой фильтрующий элемент в топливной магистрали, задерживающий частицы грязи и ржавчины из топлива, как правило,

содержит картриджи с фильтрующей бумагой. Их можно найти на большинстве двигателей внутреннего сгорания. Топливные фильтры должны меняться через равные интервалы времени. Обычно, старый фильтр из топливной магистрали просто заменяется новым.

Состав: алюминий 7%, мехпримеси 13%, полиэтилен 2%, сталь 60%, целлюлоза 2,6%, масло минеральное 15,4%.

На предприятии отработанные фильтры накапливаются в герметичных металлических контейнерах и временно хранятся не более 6 месяцев. Вывозятся согласно договору со специализированной организацией на утилизацию.

Количество отработанных промасленных фильтров определяется по формуле:

$$N_{\phi} = N_t * N_f * M_f * V_{об} / V_n, \text{ т/год}$$

где

N_f – количество промасленных фильтров, т;

N_t – количество техники, шт

M_f – масса фильтра (0,0005 т - грузовых автомобилей, буровых станков, экскаваторов и бульдозеров);

$V_{об}$ – общее время работы автотранспорта, ч; V_n – нормативный пробег для замены фильтра

Расчеты образования отработанных фильтров приведены в таблице 4.9.

Таблица 4.9 – Расчет образования отработанных фильтров

Количество фильтров	Масса	Периодичность замены	Масса отработанных фильтров
1	1 кг	1 р/в год	1 т

6. Промасленная ветошь

Образуется в процессе использования тканевого материала для протирки механизмов, деталей и машин. Состав (%): тряпье - 73; масло - 12; влага - 15.

Применяется для разового употребления.

Пожароопасная, нерастворима в воде, химически неактивна.

Отход собирается и накапливается в герметичных контейнерах на территории промплощадки и по мере накопления не более 6 месяцев вывозятся согласно договору со специализированной организацией на утилизацию.

Ветошь, замасленная образуется при обслуживании и ремонте основного и вспомогательного оборудования автотранспортной техники.

Расчет произведен по методике разработки проектов нормативов предельного размещения отходов производства и потребления. Приложение №16 к приказу Министра охраны окружающей среды РК от 18.04.2008 г. №100-п.

Объем образования этого вида отходов по автотранспортной технике определяется по формуле:

$$N = M_0 + M + W, \text{ т/год},$$

$$M = 0.12 \cdot M_0, \quad W = 0.15 \cdot M_0.$$

где M_0 – поступающее количество ветоши, т/год; M – норматив содержания в ветоши масел;

W – норматив содержания в ветоши влаги.

Образуется 0,8 т/год

8. Отработанные шины

Расчет произведен по методике разработки проектов нормативов предельного размещения отходов производства и потребления. Приложение №16 к приказу Министра охраны окружающей среды РК от 18.04.2008 г. №100-п.

Отработанные шины образуются после истечения срока годности, эксплуатации автотранспорта и спецтехники. Состав (%): синтетический каучук - 96; сталь - 3; тканевая основа - 1.

Непожароопасны, устойчивы к действию воды, воздуха и атмосферным осадкам. Количество отработанных шин взято из проекта.

Не пожароопасные, устойчивы к действию воды, воздуха и атмосферным осадкам. Накапливаются и временно хранятся на площадке складирования изношенных шин и резинотехнических изделий. Хранение отходов от автотранспорта в виде автошин осуществляется вдали от источников открытого огня, обогревающих приборов и поверхностей. Желательно хранение отходов на огороженной площадке с твердым покрытием.

Отработанные шины образуются при эксплуатации автотранспорта и спецтехники, временно собираются на специально выделенных участках, затем по мере накопления не более 6 месяцев сдаются на утилизацию в специализированную организацию.

Норма образования отработанных шин определяется по формуле (п.2.26 приложения №16):

Количество отработанных шин (т/год) от автотранспорта производится по формуле:

$$M = N_i \times m_i \times 10^{-3}, \text{ т/год}$$

где:

N_i – потребное количество шин, шт

m_i - вес одной изношенной шины, кг;

Образуется 26 т/год.

9. Твердые бытовые отходы (ТБО)

Твердые бытовые отходы образуются в результате жизнедеятельности персонала и включают в себя бытовые отходы и т.д. Сбор отходов производится в металлические контейнеры с крышкой, размещенные в специально отведенных местах на площадке складирования ТБО.

Нельзя допускать переполнение контейнеров, своевременный вывоз их должен быть обеспечен согласно заключенному договору, со специализированной организацией по вывозу отходов.

Срок хранения отходов в контейнерах при температуре 0°C и ниже допускается не более трех суток, при плюсовой температуре не более суток.

Отходы ТБО образуются от жизнедеятельности сотрудников предприятия.

Состав отходов (%): бумага и древесина – 60; тряпье - 7; пищевые отходы - 10; стеклобой - 6; металлы - 5; пластмассы - 12.

ТБО временно накапливается в металлических емкостях (баках), контейнерах, установленных на площадке с твердым покрытием на площадке складирования ТБО, желательно огороженной с трех сторон сплошным ограждением, имеющей бортики.

Контейнеры для сбора ТБО оснащают крышками (деревянные, металлические и другие). Расстояние от контейнеров до краев площадки предусматривают не менее 1 м. Площадка должна располагаться не ближе 25 м от ближайшего жилья. Нельзя

допускать переполнение контейнеров, своевременный вывоз их должен быть обеспечен согласно договору со специализированной организацией по вывозу отходов.

Расчет произведен по методике разработки проектов нормативов предельного размещения отходов производства и потребления. Приложение №16 к приказу Министра охраны окружающей среды РК от 18.04.2008 г. №100-п.

Норма образования твердых бытовых отходов (m1) определяется с учетом удельных санитарных норм образования бытовых отходов на промышленных предприятиях – 0,3 м³/год на человека, списочной численности работающих и средней плотности отходов, которая составляет 0,25 т/м³.

В соответствии с результатами инвентаризации в процессе деятельности предприятия образуются следующие виды отходов:

1. **отработанные аккумуляторы**, относятся к опасным отходам, код отхода – 16 06 01*; образуются в результате эксплуатации техники, накапливаются и временно хранятся в специализированном контейнере с крышкой, который будет установлен на площадке с твердым покрытием;

2. **Промасленная ветошь** относятся к опасным отходам, код отхода – 15 02 02*; образуются в результате протирки загрязненных поверхностей, накапливается и временно хранится в контейнере с крышкой, который будет установлен на площадке с твердым покрытием;

3. **Отработанные масла** относятся к опасным отходам, код отхода – 13 02 06*; образуются в результате эксплуатации техники, накапливаются и временно хранятся в контейнере с крышкой, который будет установлен на площадке с твердым покрытием;

4. **Отработанные фильтры** относятся к опасным отходам, код отхода – 16 01 07*; образуются в результате эксплуатации техники, накапливаются и временно хранятся в контейнере с крышкой, который будет установлен на площадке с твердым покрытием;

5. **Тара из-под ВВ** относится к опасным отходам, код отхода – 16 04 03*; образуется в результате распаковки взрывчатых веществ, накапливается и временно хранятся в контейнере с крышкой, который будет установлен на площадке с твердым покрытием;

7. **Отработанные шины** относятся к неопасным отходам, код отхода – 16 01 03; накапливаются и временно хранятся на специализированной площадке;

8. **Твердые бытовые отходы** относится к неопасным отходам, код отхода – 20 03 01; накапливаются и временно хранятся в контейнере с крышкой, который будет установлен на площадке с твердым покрытием;

Управление отходами

Для производственных отходов с целью оптимизации организации из обработки и удаления, а также облегчения утилизации предусмотрен отдельный сбор различных типов отходов. Отходы также собираются в отдельные емкости с четкой идентификацией для каждого типа отходов.

Таким образом, действующая система управления отходами, должна нормировать возможное воздействие на все компоненты окружающей среды, как при хранении, так и перевозки отходов к месту размещения.

Схема управления отходами включает в себя восемь этапов технологического цикла отходов, а именно:

1) Накопление отходов на месте их образования

- 2) Сбор отходов
- 3) Транспортировка отходов
- 4) Восстановление отходов
- 5) Удаление отходов
- 6) Вспомогательные операции выполняемые в процессе осуществления операций, предусмотренных подпунктами 1), 2), 4) и 5) настоящего пункта;
- 7) Проведение наблюдений за операциями по сбору, транспортировке, восстановлению и (или) удалению отходов
- 8) Деятельность по обслуживанию ликвидированных (закрытых, выведенных из эксплуатации) объектов удаления отходов

Собственных полигонов и хранилищ отходов на предприятии не имеется. Отходы производства и потребления, образующиеся в результате деятельности предприятия, временно хранятся в специально отведенных местах с соблюдением санитарно-эпидемиологических требований.

Отходы предприятия для каждой группы отходов в соответствии с классом опасности и передаются на основании договоров сторонним организациям, осуществляющим операции по утилизации, переработке, а также удалению отходов, не подлежащих переработке или утилизации. По мере накопления отходы животноводства (навоз) вывозятся на собственные поля самостоятельно.

Периодичность вывоза отходов с площадки предприятия - по мере накопления.

Преобладающая доля отходов производства и потребления, образующихся на предприятии, относится к неопасным отходам. Контроль за размещением отходов производится визуально. При этом необходимо постоянно следить за сбором отходов, временным хранением и своевременной отправкой их на утилизацию и размещение.

Воздействие производственных отходов и ТБО на окружающую среду ожидается незначительное.

5. НЕОБХОДИМЫЕ РЕСУРСЫ И ИСТОЧНИКИ ФИНАНСИРОВАНИЯ

Источником финансирования мероприятий Программы по управлению отходами являются собственные средства предприятия.

План финансирования по реализации Программы управления отходами представлен таблицей 5-1.

План финансирования в рамках реализации Программы по управлению отходами

Год	Объем финансирования, тыс.тенге
2028-2050	Согласно бюджета*

Примечание * — объем финансирования будет уточняться при формировании бюджета на соответствующий год.

Источником финансирования реализации всех пунктов программы управления отходами является ЧК «BMT Holding Limited». Руководством предприятия определяется количество финансовых средств, сроки финансирования, очередность проведения мер, предусмотренных в программе.

Рекомендуемые мероприятия, направленные на снижение влияния образующихся отходов на состояние окружающей среды

ЧК «BMT Holding Limited» осуществляет свою деятельность в соответствии с требованиями экологического законодательства Республики Казахстан.

Снижению количества образования отходов производства. Решающим фактором, обеспечивающим снижение негативного влияния на окружающую среду отходов, размещаемых на предприятии, является процесс их утилизации.

Места временного складирования отходов – это специально оборудованные места, предназначенные для хранения отходов до момента их вывоза.

До момента вывоза отходов необходимо содержать в чистоте и производить своевременную санитарную уборку, контейнеров и площадок размещения и хранения отходов.

Организация и оборудование мест временного хранения отходов включает следующие мероприятия:

- Использование достаточного количества специализированной тары для отходов;
- Осуществление маркировки тары для временного накопления отходов;
- Своевременно вывозить образующиеся отходы на оборудованные места.

План мероприятий по реализации программы управления отходами

№ п/п	Наименование мероприятий	Ожидаемые результаты (показатель результата)	Форма завершения	Срок исполнени я	Ответственные за выполнение	Ориентировочна я стоимость	Источник и финансир ования
1	2	3	4	5	6	7	8
1	Оптимизация системы учета и контроля образования, движения отходов на всех этапах жизненного цикла отходов	Улучшение контроля реализации Программы 100%. Обеспечение соблюдения требований законодательства РК в области обращения с отходами 100 %	Ведение первичного учета отходов; Отчет по инвентаризации отходов; Заключение договора со специализированными организациями на вывоз утилизацию отходов	Ежегодно	Отдел, занимающийся экологическими вопросами (Эколог, ТБ) и также начальники производств	По факту	Собствен ные средства компании
2	Размещение отходов только на специально предназначенных для этого площадках и в емкостях	Улучшение контроля реализации Программы 100%. Обеспечение соблюдения требований законодательства РК в области обращения с отходами 100 %	Ведение первичного учета отходов; Отчет по инвентаризации отходов; Заключение договора со специализированными организациями на вывоз утилизацию отходов	Постоянно	Отдел, занимающийся экологическими вопросами (Эколог, ТБ) и также начальники производств	По факту	Собствен ные средства компании

3	Максимально возможное снижение объемов образования отходов за счет рационального использования сырья и материалов	Улучшение контроля реализации Программы 100%. Обеспечение соблюдения требований законодательства РК в области обращения с отходами 100 %	Ведение первичного учета отходов; Отчет по инвентаризации отходов; Заключение договора со специализированными организациями на вывоз утилизацию отходов	Постоянно	Отдел, занимающийся экологическими вопросами (Эколог, ТБ) и также начальники производств	По факту	Собственные средства компании
4	Закупка материалов, используемых в производстве, в контейнерах, канистрах многоразового использования для снижения объемов отходов в виде упаковочного материала или пустых контейнеров	Улучшение контроля реализации Программы 100%. Обеспечение соблюдения требований законодательства РК в области обращения с отходами 100 %	Ведение первичного учета отходов; Отчет по инвентаризации отходов; Заключение договора со специализированными организациями на вывоз утилизацию отходов	Постоянно	Отдел, занимающийся экологическими вопросами (Эколог, ТБ) и также начальники производств	По факту	Собственные средства компании

5	Снижение образования отходов, путем использования в производстве	Улучшение контроля реализации Программы 100%. Обеспечение соблюдения требований законодательства РК в области обращения с отходами 100 %	Ведение первичного учета отходов; Отчет по инвентаризации отходов; Заключение договора со специализированными организациями на вывоз утилизацию отходов	Постоянно	Отдел, занимающийся экологическими вопросами (Эколог, ТБ) и также начальники производств	По факту	Собственные средства компании
6	Передача отходов в специализированные организации для вторичной переработки	Улучшение контроля реализации Программы 100%. Обеспечение соблюдения требований законодательства РК в области обращения с отходами 100 %	Ведение первичного учета отходов; Отчет по инвентаризации отходов; Заключение договора со специализированными организациями на вывоз утилизацию отходов	Постоянно	Отдел, занимающийся экологическими вопросами (Эколог, ТБ) и также начальники производств	По факту	Собственные средства компании
7	Профилактические работы для исключения утечек и проливов, жидких сырья и топлива	Улучшение контроля реализации Программы 100%. Обеспечение соблюдения требований законодательства РК в области обращения с отходами 100 %	отходов; Заключение договора со специализированными организациями на вывоз утилизацию отходов	Постоянно	Отдел, занимающийся экологическими вопросами (Эколог, ТБ) и также начальники производств	По факту	Собственные средства компании

8	Заключение договоров со специализированными компаниями имеющими лицензию на выполнение услуг/работ в области управления отходами	Улучшение контроля реализации Программы 100%. Обеспечение соблюдения требований законодательства РК в области обращения с отходами 100 %	Ведение первичного учета отходов; Отчет по инвентаризации отходов; Заключение договора со специализированными организациями на вывоз утилизацию отходов	Постоянно	Отдел, занимающийся экологическими вопросами (Эколог, ТБ) и также начальники производств	По факту	Собственные средства компании
---	--	--	---	-----------	--	----------	-------------------------------

**Приложение 8 – Комитет лесного хозяйства и животного мира Министерства
экологии и природных ресурсов Республики Казахстан**

**"Қазақстан Республикасы
Экология және табиғи ресурстар
министрлігінің Орман
шаруашылығы және жануарлар
дүниесі комитеті" республикалық
мемлекеттік мекемесі**



**Республиканское государственное
учреждение "Комитет лесного
хозяйства и животного мира
Министерства экологии и
природных ресурсов Республики
Казахстан"**

Қазақстан Республикасы 010000, Есіл
ауданы, Мәңгілік Ел Даңғылы 8

Республика Казахстан 010000, район
Есиль, Проспект Мангилик Ел 8

22.08.2025 №3Т-2025-02630997

Товарищество с ограниченной
ответственностью "Elementa"

На №3Т-2025-02630997 от 4 августа 2025 года


Комитет лесного хозяйства и животного мира Министерства экологии и природных ресурсов Республики Казахстан на Ваше заявление №3Т-2025-02630997 от 4 августа 2025 года сообщает следующее. По информации Восточно-Казахстанской областной территориальной инспекции лесного хозяйства и животного мира участок «Кендырлыкское 1» не входит в состав земель особо охраняемых природных территории и земель государственного лесного фонда. Согласно информации Восточно-Казахстанского областного общественного объединения охотников и рыболовов (письмо от 18.08.25г № 183), на проектируемом участке отсутствуют охотничьи хозяйства закрепленные за ВКоблохотрыболовобществом. В этой связи, необходимо предусмотреть соблюдение пункта 1 статьи 12 Закона, а также требований подпункта 1 пункта 3 статьи 17: субъекты, осуществляющие хозяйственную и иную деятельность, указанную в пункте 1 настоящей статьи, обязаны: по согласованию с уполномоченным органом при разработке технико-экономического обоснования и проектно-сметной документации предусматривать средства для осуществления мероприятий по обеспечению соблюдения требований подпунктов 2 пункта 2 статьи 12 Закона Республики Казахстан от 9 июля 2004 года № 593 «Об охране воспроизводстве и использовании животного мира». Отмечаем, что согласно п. 1 статьи 12 Закона РК «О растительном мире» от 2 января 2023 года № 183-VII (далее -Закон), охране подлежат растительный мир и места произрастания растений. Согласно п. 2 статьи 7 Закона физические и юридические лица обязаны: 1) не допускать уничтожения и повреждения, незаконного сбора дикорастущих растений, их частей и дериватов; 2) соблюдать требования правил пользования растительным миром и не допускать негативного воздействия на места произрастания растений; 3) не нарушать целостности природных растительных сообществ, способствовать сохранению их биологического разнообразия; 4) не допускать в процессе пользования растительным миром ухудшения состояния иных природных объектов; 5) соблюдать требования пожарной безопасности на участках, занятых растительным миром; 6) не нарушать права иных лиц при осуществлении пользования растительным

Қабылданған шешіммен келіспеген жағдайда, Сіз оған Қазақстан Республикасы Әкімшілік рәсімдік-процестік кодекстің 91-бабына сәйкес шағымдануға құқылысыз.

В случае несогласия с принятым решением, Вы вправе обжаловать его в соответствии со статьей 91 Административного процедурно-процессуального кодекса Республики Казахстан.

Заместитель председателя

КИМ АНДРЕЙ ВИТАЛЬЕВИЧ



Исполнитель

ХАСЕНОВ РАХАТ БОЛАТОВИЧ

тел.: 8-717-2-74-12-07

Осы құжат «Электрондық құжат және электрондық цифрлық қолтаңба туралы» Қазақстан Республикасының 2003 жылғы 7 қаңтардағы N 370-ІІ Заңы 7 бабының 1 тармағына сәйкес қағаз тасығыштағы құжатпен бірдей.

Данный документ согласно пункту 1 статьи 7 ЗРК от 7 января 2003 года N370-II «Об электронном документе и электронной цифровой подписи» равнозначен документу на бумажном носителе.

Қабылданған шешіммен келіспеген жағдайда, Сіз оған Қазақстан Республикасы Әкімшілік рәсімдік-процестік кодекстің 91-бабына сәйкес шағымдануға құқылысыз.

В случае несогласия с принятым решением, Вы вправе обжаловать его в соответствии со статьей 91 Административного процедурно-процессуального кодекса Республики Казахстан.

Приложение 9 –Письмо по историко-культурного наследия

**ШҚО мәдениет басқармасының
"Тарихи-мәдени мұраны қорғау
жөніндегі Шығыс Қазақстан
облыстық мекемесі» коммуналдық
мемлекеттік мекемесі**

Қазақстан Республикасы 010000, Өскемен
қ., Қазақстан 63

**Государственное коммунальное
учреждение «Восточно-
Казахстанское областное
учреждение по охране историко-
культурного наследия»
управления культуры Восточно-
Казахстанской области**

Республика Казахстан 010000, г.Усть-
Каменогорск, Казахстан 63

11.08.2025 №ЗТ-2025-02659211

Товарищество с ограниченной
ответственностью "Elementa"

На №ЗТ-2025-02659211 от 5 августа 2025 года





В ответ на Ваше обращение № ЗТ-2025-02659211 от 06 августа 2025 года сообщаем следующее. При освоении земельных участков в соответствии с пунктом 1 статьи 30 и подпункта 1) пункта 1 статьи 36 Закона Республики Казахстан от 26 декабря 2019 года «Об охране и использовании объектов историко-культурного наследия», необходимо предоставить на согласование заключение историко-культурной экспертизы на предмет наличия/отсутствия объектов историко-культурного наследия. Историко-культурную экспертизу проводят физические и юридические лица, осуществляющие деятельность в сфере охраны и использования объектов историко-культурного наследия, имеющие лицензию на деятельность по осуществлению научно-реставрационных работ на памятниках истории и культуры и (или) археологических работ, а также аккредитацию субъекта научной и (или) научно-технической деятельности в соответствии с законодательством Республики Казахстан о науке. После проведения историко-культурной экспертизы, заключение необходимо направить на электронный адрес КГУ «ВКО учреждение по охране историко-культурного наследия»: nasledie-vko@mail.kz.

Қабылданған шешіммен келіспеген жағдайда, Сіз оған Қазақстан Республикасы Әкімшілік рәсімдік-процестік кодекстің 91-бабына сәйкес шағымдануға құқылысыз.

В случае несогласия с принятым решением, Вы вправе обжаловать его в соответствии со статьей 91 Административного процедурно-процессуального кодекса Республики Казахстан.

заведующий отдела архитектуры, монументов
и археологии

ЛАЗИМКАНОВ ЕСЕТ ТУРСУНБЕКОВИЧ



Исполнитель

ЛАЗИМКАНОВ ЕСЕТ ТУРСУНБЕКОВИЧ

тел.: 7714102751

Осы құжат «Электрондық құжат және электрондық цифрлық қолтаңба туралы» Қазақстан Республикасының 2003 жылғы 7 қаңтардағы N 370-II Заңы 7 бабының 1 тармағына сәйкес қағаз тасығыштағы құжатпен бірдей.

Данный документ согласно пункту 1 статьи 7 ЗРК от 7 января 2003 года N370-II «Об электронном документе и электронной цифровой подписи» равнозначен документу на бумажном носителе.

Қабылданған шешіммен келіспеген жағдайда, Сіз оған Қазақстан Республикасы Әкімшілік рәсімдік-процестік кодекстің 91-бабына сәйкес шағымдануға құқылысыз.

В случае несогласия с принятым решением, Вы вправе обжаловать его в соответствии со статьей 91 Административного процедурно-процессуального кодекса Республики Казахстан.

Приложение 10 - Протокол общественных слушаний
