

**"Қазақстан Республикасы Су ресурстары және ирригация министрлігі Су ресурстарын реттеу, қорғау және пайдалану комитетінің Су ресурстарын реттеу, қорғау және пайдалану жөніндегі Ертіс бассейндік инспекциясы" республикалық мемлекеттік мекемесі.**



**Республиканское государственное учреждение "Ертысская бассейновая инспекция по регулированию, охране и использованию водных ресурсов Комитета по регулированию, охране и использованию водных ресурсов Министерства водных ресурсов и ирригации Республики Казахстан"**

Қазақстан Республикасы 010000, Семей қ.,  
Лұқпан Өтепбаев көшесі 4

Республика Казахстан 010000, г.Семей,  
улица Лукмана Утепбаева 4

24.11.2025 №ЗТ-2025-03854990

Товарищество с ограниченной  
ответственностью "K-Gold Reserves"

На №ЗТ-2025-03854990 от 3 ноября 2025 года











РГУ «Ертысская бассейновая водная инспекция по охране и регулированию использования водных ресурсов Комитета по регулированию, охране и использованию водных ресурсов Министерства водных ресурсов и ирригации Республики Казахстан» (далее Ертысская БВИ) рассмотрев Ваш запрос, сообщаем следующее: Координаты участка (Жетымшоқы Северное): № п /п Координаты Северная широта Восточная долгота 1 49° 27' 00" 81° 06' 00" 2 49° 27' 00" 81° 09' 00" 3 49° 26' 00" 81° 09' 00" 4 49° 26' 00" 81° 06' 00" В соответствии с представленными координатами установлено, что земельный участок расположен на расстоянии около 1,6 км от Озера Без названия. Дополнительно сообщаем, что для поддержания водных объектов в состоянии, соответствующем санитарно-гигиеническим и экологическим требованиям, для предотвращения загрязнения, засорения и истощения поверхностных вод, а также сохранения растительного и животного мира устанавливаются водоохранные зоны и полосы с особыми условиями пользования, за исключением водных объектов, входящих в состав земель особо охраняемых природных территорий и государственного лесного фонда. Водоохранные зоны, полосы и режим их хозяйственного использования устанавливаются местными исполнительными органами областей, городов республиканского значения, столицы. Установление и соблюдение границ водоохранной зоны и водоохранной полосы регулируется статьей 86 Водного кодекса Республики Казахстан. В силу ст.11 Закона Республики Казахстан от 11 июля 1997 года «О языках в Республике Казахстан», ответ предоставлен на языке обращения. В случае несогласия с данным решением Вы, согласно частей 3,4,5 статьи 91 Административного процедурно-процессуального Кодекса Республики Казахстан, вправе обжаловать его в вышестоящий орган (Комитет по регулированию, охране и использованию водных ресурсов) или в суд.

Қабылданған шешіммен келіспеген жағдайда, Сіз оған Қазақстан Республикасы Әкімшілік рәсімдік-процестік кодекстің 91-бабына сәйкес шағымдануға құқылысыз.

В случае несогласия с принятым решением, Вы вправе обжаловать его в соответствии со статьей 91 Административного процедурно-процессуального кодекса Республики Казахстан.

Заместитель руководителя

**МАДИЕВ ЕРНАР СЛАМБЕКОВИЧ**



Исполнитель

**АБАЙКЕНОВ БАҚЫТ БАҒДАТҰЛЫ**

тел.: 7222325330

Осы құжат «Электрондық құжат және электрондық цифрлық қолтаңба туралы» Қазақстан Республикасының 2003 жылғы 7 қаңтардағы N 370-II Заңы 7 бабының 1 тармағына сәйкес қағаз тасығыштағы құжатпен бірдей.

Данный документ согласно пункту 1 статьи 7 ЗРК от 7 января 2003 года N370-II «Об электронном документе и электронной цифровой подписи» равнозначен документу на бумажном носителе.

---

Қабылданған шешіммен келіспеген жағдайда, Сіз оған Қазақстан Республикасы Әкімшілік рәсімдік-процестік кодекстің 91-бабына сәйкес шағымдануға құқылысыз.

В случае несогласия с принятым решением, Вы вправе обжаловать его в соответствии со статьей 91 Административного процедурно-процессуального кодекса Республики Казахстан.