

ҚР ҚОҚМ ЭКОЛОГИЯЛЫҚ РЕТТЕУ ЖӘНЕ БАҚЫЛАУ КОМИТЕТІНІҢ
22.11.2011 ж. №02226Р
МЕМЛЕКЕТТІК ЛИЦЕНЗИЯСЫ

ГОСУДАРСТВЕННАЯ ЛИЦЕНЗИЯ
КОМИТЕТА ЭКОЛОГИЧЕСКОГО РЕГУЛИРОВАНИЯ И КОНТРОЛЯ
МОС РК №02226Р ОТ 22.11.2011 г.

**УЙДЕНИН КЕН ОРНЫНЫҢ ҚҰМ-ҚИЫРШЫҚ ТАС
ҚОСПАСЫН ӨНДІРУГЕ АРНАЛҒАН ТАУ-КЕН
ЖҰМЫСТАРЫНЫҢ ЖОСПАРЫНА ЫҚТИМАЛ ӘСЕРЛЕР
ТУРАЛЫ ЕСЕБІНІҢ ЖОБАСЫ**

**ПРОЕКТ
ОТЧЕТА О ВОЗМОЖНЫХ ВОЗДЕЙСТВИЯХ
К ПЛАНУ ГОРНЫХ РАБОТ НА ДОБЫЧУ ПЕСЧАНО-
ГРАВИЙНОЙ СМЕСИ УЙДЕНИНСКОГО
МЕСТОРОЖДЕНИЯ**

«Недры Востока» ЖШС директоры
Директор ТОО «Недры Востока»



К.Онжанов

«Сидякин Е.А.» ЖК
ИП «Сидякин Е.А.»



Е.А. Сидякин

Өскемен 2025
Усть-Каменогорск 2025

СПИСОК ИСПОЛНИТЕЛЕЙ

Индивидуальный предприниматель

A handwritten signature in blue ink, appearing to be 'Е.А. Сидякин', is placed over a faint rectangular stamp.

Е.А. Сидякин

СОДЕРЖАНИЕ	Стр.
ВВЕДЕНИЕ	8
1 ОПИСАНИЕ НАМЕЧАЕМОЙ ДЕЯТЕЛЬНОСТИ, В ОТНОШЕНИИ КОТОРОЙ СОСТАВЛЕН ОТЧЕТ	10
1.1 Описание предполагаемого места осуществления намечаемой деятельности, его координаты, определенные согласно геоинформационной системе, с векторными файлами	10
1.2 Описание состояния окружающей среды в предполагаемом месте осуществления намечаемой деятельности на момент составления отчета (базовый сценарий)	14
1.2.1 Природно-климатические условия	14
1.2.2 Инженерно-геологические условия территории проведения добычных работ	14
1.2.3 Метеорологические условия	15
1.2.4 Физико-географические условия	16
1.2.5 Описание состояния компонентов окружающей среды, с экологической точки зрения	16
1.3 Описание изменений окружающей среды, которые могут произойти в случае отказа от начала намечаемой деятельности	19
1.4 Информация о категории земель и целях использования земель в ходе строительства и эксплуатации объектов, необходимых для осуществления намечаемой деятельности	20
1.5 Информация о показателях объектов, необходимых для осуществления намечаемой деятельности, включая их мощность, габариты (площадь занимаемых земель, высота), другие физические и технические характеристики, влияющие на воздействия на окружающую среду; сведения о производственном процессе, в том числе об ожидаемой производительности предприятия, его потребности в энергии, природных ресурсах, сырье и материалах	21
1.6 Описание планируемых к применению наилучших доступных технологий – для объектов I категории, требующих получения комплексного экологического разрешения в соответствии с пунктом 1 статьи 111 Кодексом	23
1.7 Описание работ по утилизации существующих зданий, строений, сооружений, оборудования и способов их выполнения, если эти работы необходимы для целей реализации намечаемой деятельности	23
1.8 Информация об ожидаемых видах, характеристиках и количестве эмиссий в окружающую среду, иных вредных антропогенных воздействиях на окружающую среду, связанных со строительством и эксплуатацией объектов для осуществления рассматриваемой деятельности, включая воздействие на воды, атмосферный воздух, почвы, недра, а также вибрации, шумовые, электромагнитные, тепловые и радиационные воздействия	24

1.8.1 Воздействия на водную среду, эмиссии в водные объекты	24
1.8.2 Воздействия на воздушную среду, эмиссии в атмосферный воздух	26
1.8.3 Воздействия на земельные ресурсы, почвы	35
1.8.4 Воздействия на геологическую среду (недра)	37
1.8.5 Воздействия на растительный и животный мир	39
1.8.6 Физические воздействия	43
1.9 Информация об ожидаемых видах, характеристиках и количестве отходов, которые будут образованы в ходе строительства и эксплуатации объектов в рамках намечаемой деятельности, в том числе отходов, образуемых в результате осуществления попуттилизации существующих зданий, строений, сооружений, оборудования	46
2 ОПИСАНИЕ ЗАТРАГИВАЕМОЙ ТЕРРИТОРИИ С УКАЗАНИЕМ ЧИСЛЕННОСТИ ЕЕ НАСЕЛЕНИЯ, УЧАСТКОВ, НА КОТОРЫХ МОГУТ БЫТЬ ОБНАРУЖЕНЫ ВЫБРОСЫ, СБРОСЫ И ИНЫЕ НЕГАТИВНЫЕ ВОЗДЕЙСТВИЯ НАМЕЧАЕМОЙ ДЕЯТЕЛЬНОСТИ НА ОКРУЖАЮЩУЮ СРЕДУ, С УЧЕТОМ ИХ ХАРАКТЕРИСТИК И СПОСОБНОСТИ ПЕРЕНОСА В ОКРУЖАЮЩУЮ СРЕДУ; УЧАСТКОВ ИЗВЛЕЧЕНИЯ ПРИРОДНЫХ РЕСУРСОВ И ЗАХОРОНЕНИЯ ОТХОДОВ	48
2.1 Участок размещения объектов намечаемой деятельности: описание, оказываемые негативные воздействия на окружающую среду	48
3 ОПИСАНИЕ ВОЗМОЖНЫХ ВАРИАНТОВ ОСУЩЕСТВЛЕНИЯ НАМЕЧАЕМОЙ ДЕЯТЕЛЬНОСТИ С УЧЕТОМ ЕЕ ОСОБЕННОСТЕЙ И ВОЗМОЖНОГО ВОЗДЕЙСТВИЯ НА ОКРУЖАЮЩУЮ СРЕДУ	51
3.1 Варианты осуществления намечаемой деятельности	51
3.2 Возможный рациональный вариант осуществления намечаемой деятельности	52
4 ИНФОРМАЦИЯ О КОМПОНЕНТАХ ПРИРОДНОЙ СРЕДЫ И ИНЫХ ОБЪЕКТАХ, КОТОРЫЕ МОГУТ БЫТЬ ПОДВЕРЖЕНЫ СУЩЕСТВЕННЫМ ВОЗДЕЙСТВИЯМ НАМЕЧАЕМОЙ ДЕЯТЕЛЬНОСТИ, ОПИСАНИЕ ВОЗМОЖНЫХ СУЩЕСТВЕННЫХ ВОЗДЕЙСТВИЙ (ПРЯМЫХ И КОСВЕННЫХ, КУМУЛЯТИВНЫХ, ТРАНСГРАНИЧНЫХ, КРАТКОСРОЧНЫХ И ДОЛГОСРОЧНЫХ, ПОЛОЖИТЕЛЬНЫХ И ОТРИЦАТЕЛЬНЫХ) НАМЕЧАЕМОЙ ДЕЯТЕЛЬНОСТИ НА ОБЪЕКТЫ	53
4.1 Жизнь и (или) здоровье людей, условия их проживания и деятельности	54
4.2 Биоразнообразие (в том числе растительный и животный мир, генетические ресурсы, природные ареалы растений и диких животных, пути миграции диких животных, экосистемы)	57
4.3 Земли (в том числе изъятие земель), почвы (в том числе включая органический состав, эрозию, уплотнение, иные формы деградации)	61
4.4 Воды (в том числе гидроморфологические изменения, количество и качество вод)	62

4.5 Атмосферный воздух (в том числе риски нарушения экологических нормативов его качества, целевых показателей качества, а при их отсутствии – ориентировочно безопасных уровней воздействия на него)	64
4.6 Сопротивляемость к изменению климата экологических и социально-экономических систем	65
4.7 Материальные активы, объекты историко-культурного наследия (в том числе архитектурные и археологические), ландшафты	66
4.8 Взаимодействие указанных объектов	66
5 ОБОСНОВАНИЕ ПРЕДЕЛЬНЫХ КОЛИЧЕСТВЕННЫХ И КАЧЕСТВЕННЫХ ПОКАЗАТЕЛЕЙ ЭМИССИЙ, ФИЗИЧЕСКИХ ВОЗДЕЙСТВИЙ НА ОКРУЖАЮЩУЮ СРЕДУ, ВЫБОРА ОПЕРАЦИЙ ПО УПРАВЛЕНИЮ ОТХОДАМИ	67
5.1 Обоснование предельных количественных и качественных показателей эмиссий	67
5.1.1 Расчет выбросов загрязняющих веществ на период проведения добычных работ	71
5.2 Обоснование предельных физических воздействий на окружающую среду	73
5.3 Обоснование выбора операций по управлению отходами	77
5.4 Обязательства инициатора намечаемой деятельности в разрезе соблюдения предельных количественных и качественных показателей эмиссий, физических воздействий на окружающую среду, выбора операций по управлению отходами	78
6 ОБОСНОВАНИЕ ПРЕДЕЛЬНОГО КОЛИЧЕСТВА НАКОПЛЕНИЯ ОТХОДОВ ПО ИХ ВИДАМ	81
6.1 Обоснование предельного количества накопления отходов на период проведения добычных работ	82
6.2 Обоснование предельных объемов захоронения отходов по их видам, если такое захоронение предусмотрено в рамках намечаемой деятельности	85
7 ИНФОРМАЦИЯ ОБ ОПРЕДЕЛЕНИИ ВЕРОЯТНОСТИ ВОЗНИКНОВЕНИЯ АВАРИЙ И ОПАСНЫХ ПРИРОДНЫХ ЯВЛЕНИЙ, ХАРАКТЕРНЫХ СООТВЕТСТВЕННО ДЛЯ НАМЕЧАЕМОЙ ДЕЯТЕЛЬНОСТИ И ПРЕДПОЛАГАЕМОГО МЕСТА ЕЕ ОСУЩЕСТВЛЕНИЯ, ОПИСАНИЕ ВОЗМОЖНЫХ СУЩЕСТВЕННЫХ ВРЕДНЫХ ВОЗДЕЙСТВИЙ НА ОКРУЖАЮЩУЮ СРЕДУ, СВЯЗАННЫХ С РИСКАМИ ВОЗНИКНОВЕНИЯ АВАРИЙ И ОПАСНЫХ ПРИРОДНЫХ ЯВЛЕНИЙ, С УЧЕТОМ ВОЗМОЖНОСТИ ПРОВЕДЕНИЯ МЕРОПРИЯТИЙ ПО ИХ ПРЕДОТВРАЩЕНИЮ И ЛИКВИДАЦИИ	86
7.1 Вероятность возникновения отклонений, аварий и инцидентов в ходе намечаемой деятельности	86
7.2 Вероятность возникновения стихийных бедствий в предполагаемом месте осуществления намечаемой деятельности и вокруг него	87

7.3 Вероятность возникновения неблагоприятных последствий в результате аварий, инцидентов, природных стихийных бедствий в предполагаемом месте осуществления намечаемой деятельности и вокруг него	88
7.4 Все возможные неблагоприятные последствия для окружающей среды, которые могут возникнуть в результате инцидента, аварии, стихийного природного явления	88
7.5 Примерные масштабы неблагоприятных последствий	89
7.6 Меры по предотвращению последствий инцидентов, аварий, природных стихийных бедствий, включая оповещение населения, и оценка их надежности	91
7.7 Планы ликвидации последствий инцидентов, аварий, природных стихийных бедствий, предотвращения и минимизации дальнейших негативных последствий для окружающей среды, жизни, здоровья и деятельности человека	93
7.8 Профилактика, мониторинг и раннее предупреждение инцидентов аварий, их последствий, а также последствий взаимодействия намечаемой деятельности со стихийными природными явлениями	94
8 ОПИСАНИЕ ПРЕДУСМАТРИВАЕМЫХ ДЛЯ ПЕРИОДОВ СТРОИТЕЛЬСТВА И ЭКСПЛУАТАЦИИ ОБЪЕКТА МЕР ПО ПРЕДОТВРАЩЕНИЮ, СОКРАЩЕНИЮ, СМЯГЧЕНИЮ ВЫЯВЛЕННЫХ СУЩЕСТВЕННЫХ ВОЗДЕЙСТВИЙ НАМЕЧАЕМОЙ ДЕЯТЕЛЬНОСТИ НА ОКРУЖАЮЩУЮ СРЕДУ, В ТОМ ЧИСЛЕ ПРЕДЛАГАЕМЫХ МЕРОПРИЯТИЙ ПО УПРАВЛЕНИЮ ОТХОДАМИ, А ТАКЖЕ ПРИ НАЛИЧИИ НЕОПРЕДЕЛЕННОСТИ В ОЦЕНКЕ ВОЗМОЖНЫХ СУЩЕСТВЕННЫХ ВОЗДЕЙСТВИЙ – ПРЕДЛАГАЕМЫХ МЕР ПО МОНИТОРИНГУ ВОЗДЕЙСТВИЙ (ВКЛЮЧАЯ НЕОБХОДИМОСТЬ ПРОВЕДЕНИЯ ПОСЛЕПРОЕКТНОГО АНАЛИЗА ФАКТИЧЕСКИХ ВОЗДЕЙСТВИЙ В ХОДЕ РЕАЛИЗАЦИИ НАМЕЧАЕМОЙ ДЕЯТЕЛЬНОСТИ В СРАВНЕНИИ С ИНФОРМАЦИЕЙ, ПРИВЕДЕННОЙ В ОТЧЕТЕ О ВОЗМОЖНЫХ ВОЗДЕЙСТВИЯХ)	97
9 МЕРЫ ПО СОХРАНЕНИЮ И КОМПЕНСАЦИИ ПОТЕРИ БИОРАЗНООБРАЗИЯ, ПРЕДУСМОТРЕННЫЕ ПУНКТОМ 2 СТАТЬИ 240 И ПУНКТОМ 2 СТАТЬИ 241 КОДЕКСА	107
10 ОЦЕНКА ВОЗМОЖНЫХ НЕОБРАТИМЫХ ВОЗДЕЙСТВИЙ НА ОКРУЖАЮЩУЮ СРЕДУ И ОБОСНОВАНИЕ НЕОБХОДИМОСТИ ВЫПОЛНЕНИЯ ОПЕРАЦИЙ, ВЛЕКУЩИХ ТАКИЕ ВОЗДЕЙСТВИЯ, В ТОМ ЧИСЛЕ СРАВНИТЕЛЬНЫЙ АНАЛИЗ ПОТЕРЬ ОТ НЕОБРАТИМЫХ ВОЗДЕЙСТВИЙ И ВЫГОДЫ ОТ ОПЕРАЦИЙ, ВЫЗЫВАЮЩИХ ЭТИ ПОТЕРИ, В ЭКОЛОГИЧЕСКОМ, КУЛЬТУРНОМ, ЭКОНОМИЧЕСКОМ И СОЦИАЛЬНОМ КОНТЕКСТАХ	110
11 ЦЕЛИ, МАСШТАБЫ И СРОКИ ПРОВЕДЕНИЯ	111

ПОСЛЕПРОЕКТНОГО АНАЛИЗА, ТРЕБОВАНИЯ К ЕГО СОДЕРЖАНИЮ, СРОКИ ПРЕДСТАВЛЕНИЯ ОТЧЕТОВ О ПОСЛЕПРОЕКТНОМ АНАЛИЗЕ УПОЛНОМОЧЕННОМУ ОРГАНУ	
12 СПОСОБЫ И МЕРЫ ВОССТАНОВЛЕНИЯ ОКРУЖАЮЩЕЙ СРЕДЫ НА СЛУЧАЙ ПРЕКРАЩЕНИЯ НАМЕЧАЕМОЙ ДЕЯТЕЛЬНОСТИ, ОПРЕДЕЛЕННЫЕ НА НАЧАЛЬНОЙ СТАДИИ ЕЕ ОСУЩЕСТВЛЕНИЯ	112
13 ОПИСАНИЕ МЕТОДОЛОГИИ ИССЛЕДОВАНИЙ И СВЕДЕНИЯ ОБ ИСТОЧНИКАХ ЭКОЛОГИЧЕСКОЙ ИНФОРМАЦИИ, ИСПОЛЬЗОВАННОЙ ПРИ СОСТАВЛЕНИИ ОТЧЕТА О ВОЗМОЖНЫХ ВОЗДЕЙСТВИЯХ	113
13.1 Законодательные рамки экологической оценки	113
13.2 Методическая основа проведения процедуры ОВОС	114
14 ОПИСАНИЕ ТРУДНОСТЕЙ, ВОЗНИКШИХ ПРИ ПРОВЕДЕНИИ ИССЛЕДОВАНИЙ И СВЯЗАННЫХ С ОТСУТСТВИЕМ ТЕХНИЧЕСКИХ ВОЗМОЖНОСТЕЙ И НЕДОСТАТОЧНЫМ УРОВНЕМ СОВРЕМЕННЫХ НАУЧНЫХ ЗНАНИЙ	116
15 МЕРЫ, НАПРАВЛЕННЫЕ НА ВЫПОЛНЕНИЕ ТРЕБОВАНИЙ СОГЛАСНО ЗАКЛЮЧЕНИЮ ПО ОПРЕДЕЛЕНИЮ СФЕРЫ ОХВАТА ПРИ ПОДГОТОВКЕ ОТЧЕТА О ВОЗМОЖНЫХ ВОЗДЕЙСТВИЯХ	117
СПИСОК ИСПОЛЬЗОВАННОЙ ЛИТЕРАТУРЫ	132
ПРИЛОЖЕНИЕ А	135
ПРИЛОЖЕНИЕ Б	147
ПРИЛОЖЕНИЕ В	149
ПРИЛОЖЕНИЕ Г	152
ПРИЛОЖЕНИЕ Д	156
ПРИЛОЖЕНИЕ Е	214
ПРИЛОЖЕНИЕ Ж	216
ПРИЛОЖЕНИЕ З	216
ПРИЛОЖЕНИЕ И	223
ПРИЛОЖЕНИЕ К	225
ПРИЛОЖЕНИЕ Л	226
ПРИЛОЖЕНИЕ М	227
ПРИЛОЖЕНИЕ Н	228
ПРИЛОЖЕНИЕ О	230

ВВЕДЕНИЕ

Согласно статье 67 Экологического кодекса Республики Казахстан от 2 января 2021 года № 400-VI (далее – ЭК РК), одной из стадий оценки воздействия на окружающую среду является подготовка отчета о возможных воздействиях (далее – ООВВ).

Согласно пункту 1 статьи 72 ЭК РК /1/, инициатор намечаемой деятельности обеспечивает проведение мероприятий, необходимых для оценки воздействия на окружающую среду, и подготовку по их результатам отчета о возможных воздействиях, в соответствии с заключением об определении сферы охвата оценки воздействия на окружающую среду.

На основании вышесказанного, инициатором намечаемой деятельности, было подготовлено заявление о намечаемой деятельности (далее - ЗОНД) №KZ38RYS01239735 от 03.07.2025 года), в рамках которого, в соответствии с требованиями п. 26 и п. 27 Инструкции по организации и проведению экологической оценки /2/, были определены все типы возможных воздействий и дана оценка их существенности.

Так, согласно данных ЗОНД, как возможных были определены три типа воздействий, из 27, согласно критериям п.26 Инструкции /2/:

1. Изменение рельефа местности;
2. Образование опасных отходов;
3. Выбросы загрязняющих веществ в атмосферу.

По данным видам возможных воздействий была проведена оценка существенности, согласно критериям пункта 28 Инструкции /2/, на основании которой, данные виды воздействия признаны несущественными.

Уполномоченный орган в области охраны окружающей среды, при проведении скрининга воздействий намечаемой деятельности и определении сферы охвата (заключение №KZ04VWF00398950 от 04.08.2025 года представлено в приложении А), по заявлению о намечаемой деятельности №KZ38RYS01239735 от 03.07.2025 года, в соответствии с требованиями пункта 25 главы 3 Инструкции, дополнительно указал виды возможного воздействия:

1. Создает риски загрязнения земель или водных объектов (поверхностных подземных) в результате попадания в них загрязняющих веществ – имеется риск антропогенного воздействия на ближайшие водные объекты;

2. Является источником физических воздействий на природную среду: шума, вибрации, иных физических воздействий на компоненты природной среды», а именно шумовое воздействие карьерной и грузовой техники, взрывные работы на природную среду и ближайшие жилые комплексы;

3. Факторы, связанные с воздействием намечаемой деятельности на окружающую среду и требующие изучения (изучение относительно загрязнения воздушной среды, почв, животный и растительный мир).

Проведение оценки воздействия на окружающую среду по намечаемой деятельности признается обязательным.

В соответствии с заключением об определении сферы охвата оценки воздействия на окружающую среду, инициатором намечаемой деятельности, был подготовлен настоящий отчет о возможных воздействиях.

Согласно пункту 2 статьи 72 ЭК РК /1/, подготовка отчета о возможных воздействиях осуществляется физическими и (или) юридическими лицами, имеющими лицензию на выполнение работ и оказание услуг в области охраны окружающей среды.

Настоящий отчет о возможных воздействиях подготовлен ИП «Сидякин Е.А.», государственная лицензия Комитета экологического регулирования и контроля МООС РК № 02226Р от 22.11.2011 года (представлена в приложении Б), тел. 8 (7232) 402-842, +7 708 440 28 42, +7 777 256 26 84, email: eco2@eco2.kz.

Организацию и финансирование работ по оценке воздействия на окружающую среду и подготовке проекта отчета о возможных воздействиях обеспечивает инициатор за свой счет.

Сведения, содержащиеся в данном отчете о возможных воздействиях, соответствуют требованиям по качеству информации, в том числе являются достоверными, точными, полными и актуальными. Информация, содержащаяся в отчете о возможных воздействиях, является общедоступной, за исключением коммерческой, служебной или иной охраняемой законом тайны.

Настоящий отчет о возможных воздействиях подготовлен на основе действующих на территории Республики Казахстан нормативно-правовых и инструктивно-методических документов, регламентирующих выполнение данного вида работ, основным из которых являются следующие:

- Кодекс Республики Казахстан от 2 января 2021 года № 400-VI «Экологический кодекс Республики Казахстан» /1/;
- Инструкция по организации и проведению экологической оценки, утвержденная приказом Министра экологии, геологии и природных ресурсов Республики Казахстан от 30 июля 2021 года № 280 /2/.

1 ОПИСАНИЕ НАМЕЧАЕМОЙ ДЕЯТЕЛЬНОСТИ, В ОТНОШЕНИИ КОТОРОЙ СОСТАВЛЕН ОТЧЕТ

Намечаемая деятельность – добыча песчано-гравийной смеси на месторождении Уйденинское в Зайсанском районе Восточно-Казахстанской области.

Инициатор намечаемой деятельности – ТОО «Недры Востока».

Директор – Онжанов Куаныш Кайратбекулы.

БИН – 201140004037.

Юридический адрес – Республика Казахстан, Восточно-Казахстанская область, Зайсанский район, Зайсанская Г.А., г. Зайсан, ул. Сагынтая Спамбетова, здание №12.

Месторождение Уйденинское расположено в Зайсанском районе Восточно-Казахстанской области, в 4,7 км к северо-западу от г. Зайсан.

Максимальная годовая производительность карьера по добыче ПГС 25 тыс.м³.

Запасы песчано-гравийной смеси Уйденинского месторождения утверждены Протоколом ТКЗ при Восточно-Казахстанском геологическом управлении №: 37 от 25.12.1969 г. в объеме 5878 тыс. м³ по категориям А+В+С1.

Обработка месторождения предусматривается открытым способом, без применения буровзрывных работ. Планируемая глубина карьера составит – 6 м, площадь – 8,4 га.

1.1 Описание предполагаемого места осуществления намечаемой деятельности, его координаты, определенные согласно геоинформационной системе, с векторными файлами

Месторождение Уйденинское расположено в Зайсанском районе Восточно-Казахстанской области, в 4,7 км к северо-западу от г. Зайсан.

Ближайшая жилая зона (с. Кенсай) расположена на расстоянии около 2,6 км в юго-западном направлении от границ месторождения.

Расстояние до ближайшей автодороги республиканского значения (М-38) более 150 метров в юго-западном направлении от участка добычных работ. Движение транспорта планируется осуществлять по проектируемым технологическим дорогам и существующим дорогам республиканского назначения.

Координаты участков работ по добыче ПГС (система координат WGS 84, северная широта/восточная долгота):

- Участок I – для проведения работ по добыче ПГС.

1. 47°30'35"C/ 84°47'28.58"B;
2. 47°30'34.86"C/ 84°47'38.05"B;
3. 47°30'31.62"C/ 84°47'37.97"B;
4. 47°30'31.6"C/ 84°47'44"B;
5. 47°30'31.48"C/ 84°47'49.03"B;
6. 47°30'25.00"C/ 84°47'49.00"B;
7. 47°30'25"C/ 84°47'44"B;

8. 47°30'25"C/ 84°47'28.58"B

- Участок II – для размещения отвалов.

1. 47°30'21.3"C/ 84°48'03"B;

2. 47°30'18"C/ 84°48'10"B;

3. 47°30'12.3"C/ 84°48'05"B;

4. 47°30'16.4"C/ 84°47'57"B.

Административный центр Восточно-Казахстанской области, г.Усть-Каменогорск, находится на расстоянии более 300 км в северо-западном направлении от территории проведения работ.

Вблизи участка проведения работ расположены следующие водные объекты – река Уйдене и река Кенотке. Река Уйдене находится на расстоянии более 50 метров в восточном направлении от границ участка намечаемой деятельности, река Кенотке – на расстоянии около 150 метров в северо-западном направлении.

Проект установления водоохранных зон и полос для водных объектов находится на стадии проектирования организацией ТОО «Казэкотехнология». После установления водоохранных зон и полос для водных объектов, пакет документов подлежит загрузке на согласование РГУ «Ертисская бассейновая инспекция по регулированию, использованию рабочего водных проекта охране и ресурсов».

Границы водоохранных зон и полос на данном участке местности компетентными органами не устанавливались.

Согласно Водному Кодексу РК, Правилам установления границ водоохранных зон и полос, утвержденным приказом Министра водных ресурсов и ирригации Республики Казахстан от 9 июня 2025 года № 120-НҚ. Зарегистрирован в Министерстве юстиции Республики Казахстан 11 июня 2025 года № 36238/18/: минимальная ширина водоохранной полосы принимается в зависимости от крутизны склонов и видов угодий, прилегающих к водным объектам – 35 м, минимальная ширина водоохранной зоны по каждому берегу принимается – 500 метров.

Исходя из минимальных размеров водоохранных зон и полос водных объектов (ВЗ – 500 м, ВП – 35 м), на основании правил установления водоохранных зон и полос (приказ Министра водных ресурсов и ирригации Республики Казахстан от 9 июня 2025 года № 120-НҚ. Зарегистрирован в Министерстве юстиции Республики Казахстан 11 июня 2025 года № 36238), проведение работ запланировано в водоохранных зонах, вне водоохранных полос водных объектов.

Все работы будут проводиться на расстоянии более 50 метров от водных объектов, т.е. вне минимальных рекомендованных размеров водоохранных полос водных объектов. Размещение каких-либо объектов, временных и постоянных зданий и сооружений в пределах водоохранных полос водных объектов не предусматривается.

Согласно сведениям письма РГУ «Восточно-Казахстанский межрегиональный департамент геологии Комитета геологии Министерства промышленности и строительства Республики Казахстан» «Востказнедра» №ЗТ-2025-02654651 от 06.08.2025 года (представлено в приложении И), в контуре координат участка реализации намечаемой деятельности

отсутствуют скважины с утвержденными эксплуатационными запасами подземных вод.

По сведениям РГУ «Восточно-Казахстанская областная территориальная инспекция лесного хозяйства и животного мира Комитета

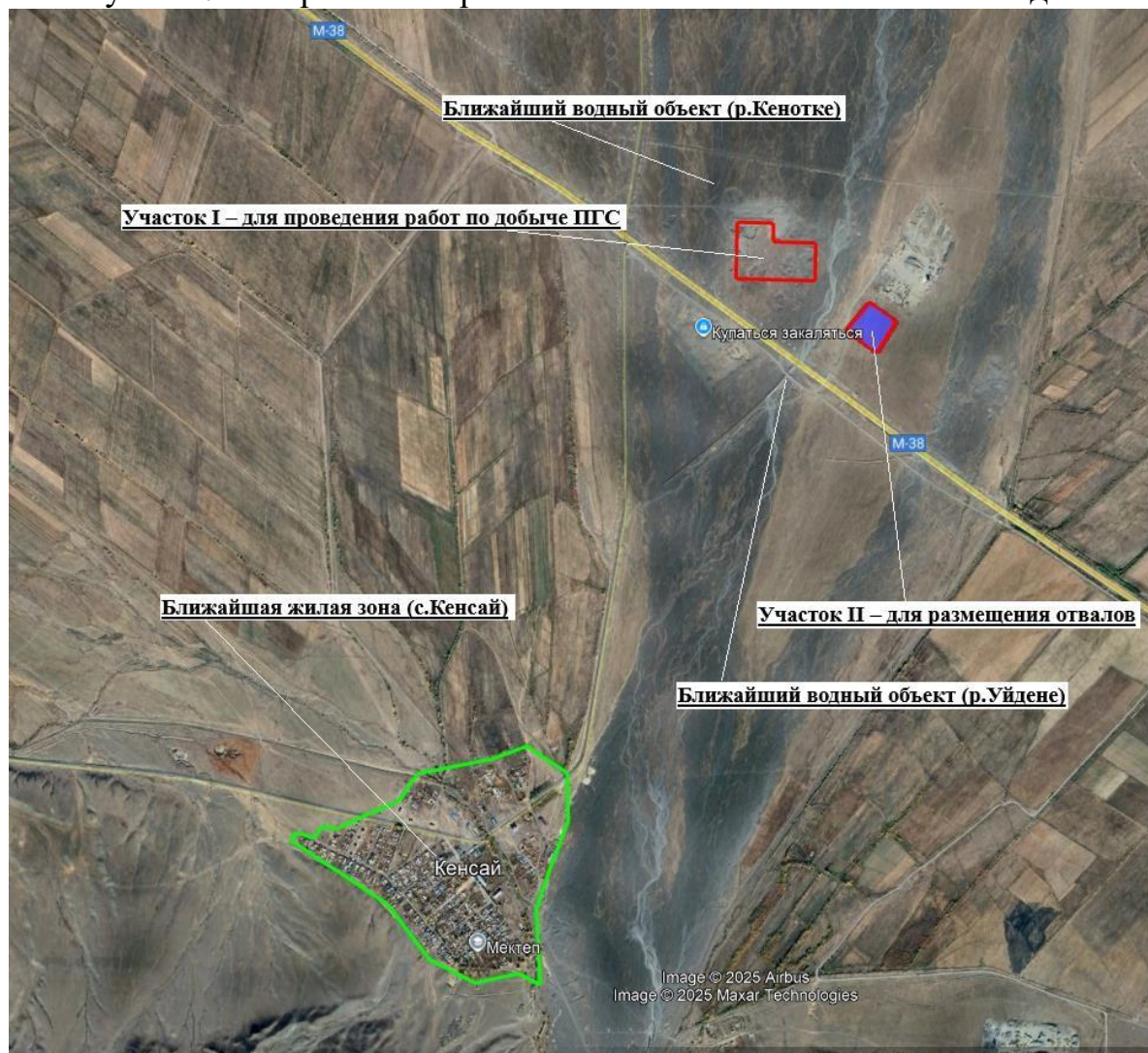
лесного хозяйства и животного мира Министерства экологии и природных ресурсов Республики Казахстан» приложение к заключению №KZ04VWF00398950 от 04.08.2025 года (представлено в приложении А), согласно информации Восточно-Казахстанского областного общественного объединения охотников и рыболовов, проектируемый участок находится на территории охотничьего хозяйства «Зайсанское» Восточно-Казахстанской области. Видовой состав диких животных представлен следующими видами как: заяц, лисица. Пути миграции диких животных отсутствуют. Диких животных, занесенных в Красную книгу Республики Казахстан нет.

Ситуационная карта-схема расположения участка намечаемой деятельности представлена на рисунке 1.1.

Карта-схема расположения источников загрязнения намечаемой деятельности на период проведения добычных работ представлена в приложении Е.

Векторные файлы в формате .kmz, с координатами мест осуществления намечаемой деятельности, определенных согласно геоинформационной системе, приобщены к данному отчету ОВВ.

Рисунок 1.1 - Карта-схема расположения объектов намечаемой деятельности



1.2 Описание состояния окружающей среды в предполагаемом месте осуществления намечаемой деятельности на момент составления отчета (базовый сценарий)

1.2.1 Природно-климатические условия

Месторождение Уйденинское расположено в Зайсанском районе Восточно-Казахстанской области, в 4,7 км к северо-западу от г. Зайсан.

Климат района континентальный: зима суровая, лето засушливое, продолжительное и жаркое. Средняя годовая температура воздуха $+4^{\circ}\text{C}$, абсолютный максимум $+40^{\circ}\text{C}$, абсолютный минимум -46°C . Расчетная температура наружного воздуха для проектирования вентиляции: зимняя - 22°C , летняя $+29^{\circ}\text{C}$. Наиболее холодные месяцы - январь и февраль со средней температурой воздуха $-17,3^{\circ}\text{C}$, наиболее жаркий - июль $+23^{\circ}\text{C}$. Переходы через нулевую температуру происходят 31 марта и 1 ноября, продолжительность периода с положительными температурами - 214 суток, с отрицательными - 151 сутки. Отопительный сезон длится 192 дня. Метели бывают с ноября по апрель, в эти же месяцы наблюдается гололед. Количество дней с сильным ветром ($> 15\text{ м/сек}$) может изменяться от 28 до 68; в году бывает в среднем 7 дней с пыльными бурями. Преобладающее направление ветра - СВ 6° , величина скоростного напора ветра зависит от высоты над поверхностью земли: до 10м - 30 кг/м^2 и за 100м - 100 кг/м^2 .

Глубина промерзания почвы средняя многолетняя - 63 см, наименьшая - 42 см, наибольшая - 80 см. Динамика промерзания: на первые числа декабря - 16 см, января - 37 см, февраля - 54 см, марта - 57 см, апреля - 62 см. Снежный покров устанавливается в середине ноября (самая ранняя дата появления снега - 1 ноября, самая поздняя - 1 декабря); сходит снег 1 апреля, причем самая ранняя дата - 16 марта и самая поздняя - 22 апреля.

Район относится к зоне 8-ми бальной сейсмичности (от VI до IX баллов).

Расчетная относительная влажность воздуха: зимой - 79%, летом - 49%.

1.2.2 Инженерно-геологические условия территории проведения добычных работ

В геологическом строении месторождения участвуют осадочные образования палеогена и четвертичной системы, при этом отложения, эоцена и олигоцена не расчленены.

Осадочные толщи нижнего среднего эоцена залегают на кристаллических ярусах палеозоя и продуктах коры химического выветривания по ним. Нижняя толща сложена коричневыми, зелеными и красными запесоченными глинами мощностью 20 м. Средняя толща зеленых, светло-коричневых, часто гипсоносных глин с прослоями песков и алевролитов имеет мощность 30 м. Верхняя толща представлена

переслаиванием зеленых глин, белых алевролитов мощностью от 0,3 до 2 м. Общая мощность верхней толщи -15-20 м.

Верхний эоцен - нижний олигоцен (чеганская свита) сложен зелеными глинами с маломощными прослоями палево-желтых алевролитов мощностью 6-10 м. палево-желтых глин с подчиненными прослоями глин другой окраски и песков мощностью 15-20 м, глин и алевролитов с подчиненными прослоями песчаников, горизонтами красных глин общей мощностью 20 м.

Средний олигоцен представлен зелеными, реже коричневыми и красными глинами и белыми алевролитами общей мощностью 117 м.

Четвертичные отложения, перекрывающие в Зайсанской впадине образования палеогена, содержат верхний, верхне-современный и современный отделы. К верхнему отделу относятся континентальные дельты, пролювиально-делювиального происхождения, сложенные валунно-галечными смесями с примесью песка и щебня, мощность – 300 м. Верхне-современный отдел включает пески, супеси реже суглинки, валунно-галечные и галечные образования. Современные отложения содержат озерно-аллювиальные, аллювиально-делювиальные супеси, пески, гравелистые пески.

Уйденинское месторождение приурочено к континентальной дельте р. Уйдене. Рельеф представляет собой современную аллювиальную равнину, почвенный покров почти отсутствует.

1.2.3 Метеорологические условия

Метеорологические условия оказывают существенное влияние на перенос и рассеивание вредных примесей, поступающих в атмосферу.

Наибольшее влияние оказывают режимы ветра и температуры. На формирование уровня загрязнения воздуха оказывают влияние туманы, осадки. Капли тумана поглощают примесь не только вблизи подстилающей поверхности, но и из вышележащих наиболее загрязнённых слоёв воздуха.

Интенсивная ветровая деятельность и климатические условия района в целом создают благоприятные условия для рассеивания загрязняющих воздух веществ.

Метеорологические характеристики и коэффициенты для территории городской администрации г. Зайсан Восточно-Казахстанской области, на основании сведений письма РГП «Казгидромет» №34-03-01-21/737 от 18.06.2025 г (предоставлено в приложении В) приведены в таблице 1.2.

Таблица 1.2 – Метеорологические коэффициенты и характеристики, определяющие условия рассеивания загрязняющих веществ в атмосфере

Наименование характеристики	Размерность	Величина
1	2	3
Коэффициент, зависящий от стратификации атмосферы	с*м* град	200
Коэффициент рельефа местности		1.0

Окончание таблицы 1.2 – Метеорологические коэффициенты и характеристики, определяющие условия рассеивания загрязняющих веществ в атмосфере

1	2	3
Среднемаксимальная температура наиболее жаркого месяца (июль)	°C	+29,3
Среднеминимальная температура воздуха наиболее холодного месяца (январь)	°C	-20,8
Средняя роза ветров:		
С		5
СВ		6
В		7
ЮВ		6
Ю	%	17
ЮЗ		22
З		25
СЗ		12
Штиль		18
Скорость ветра, повторяемость превышения которой составляет 5%	м/с	7
Средняя скорость ветра за год	м/с	2,5

1.2.4 Физико-географические условия

Месторождение Уйденинское расположено в Зайсанском районе Восточно-Казахстанской области, в 4,7 км к северо-западу от г. Зайсан.

Месторождение Уйденинское располагается на слабо расчлененной равнине с небольшим уклоном к северу. Абсолютные отметки около 550 м на юге, вблизи шоссе «Зайсан - Усть-Каменогорск» и 545 м на северном замыкании разведанного контура. В пределах детальной разведки абсолютные отметки изменяются соответственно от 560 м до 545 м.

Гидрографическую сеть района формируют реки Черный Иртыш, Кара-Еспе и Кызыл-Еспе, крупнейший водоём — озеро Зайсан, играющее важную роль в водном балансе региона. Почвы в основном каштановые и светло-каштановые, с участками солонцеватых и солончаковых почв.

1.2.5 Описание состояния компонентов окружающей среды, с экологической точки зрения по сведениям РГП «Казгидромет»

Сведения в данном разделе приводятся на основании данных РГП «Казгидромет»:

- Информационный бюллетень о состоянии окружающей среды по Восточно-Казахстанской и Абайской областям за 1 полугодие 2025 года /3/.

1.2.5.1 Мониторинг качества атмосферного воздуха Восточно-Казахстанской области

Месторождение Уйденинское расположено в Зайсанском районе Восточно-Казахстанской области, в 4,7 км к северо-западу от г. Зайсан.

Ближайший населенный пункт где осуществляются наблюдения за состоянием атмосферного воздуха г.Алтай.

Наблюдения за состоянием атмосферного воздуха на территории г. Алтай проводятся на 1 автоматической станции.

По данным сети наблюдений г. Алтай, в 1 полугодии 2025 года уровень загрязнения атмосферного воздуха оценивался как низкий, он определялся значением СИ=1,7 (низкий уровень) и НП=0% (низкий уровень).

Превышение максимально-разовой концентрации наблюдалось по оксиду углерода – 1,7 ПДКм.р., по другим показателям превышений ПДКм.р. не наблюдалось.

Превышение по среднесуточным нормативам всех загрязняющих веществ не превышали ПДК.

Случаи высокого и экстремально высокого загрязнения (ВЗ и ЭВЗ): ВЗ (более 10 ПДК) и ЭВЗ (более 50 ПДК) отмечены не были.

1.2.5.2 Мониторинг качества поверхностных вод на территории Восточно-Казахстанской области

Наблюдения за качеством поверхностных вод по Восточно-Казахстанской области проводились на 53 створах 19 водных объектах (реки Кара Ерчис, Ерчис, Буктырма, Брекса, Тихая, Ульби, Глубочанка, Красноярка, Оба, Емель, Аягоз, Уржар, Секисовка, Маховка, Арасан, Киши Каракожа, оз. Алаколь, оз. Зайсан, вдхр. Буктырма, вдхр. Усть-Каменогорское).

При изучении поверхностных вод в отбираемых пробах воды определяются 48 физико-химических показателей качества: температура, взвешенные вещества, цветность, прозрачность, водородный показатель (рН), растворенный кислород, БПК₅, ХПК, главные ионы солевого состава, биогенные элементы, органические вещества (нефтепродукты, фенолы), тяжелые металлы, пестициды.

Мониторинг за состоянием качества поверхностных вод по гидробиологическим (токсикологическим) показателям на территории Восточно-Казахстанской и Абайской областей за отчетный период проводился на 47 створах 15 водных объектах (рек: Кара Ерчис, Ерчис, Буктырма, Брекса, Тихая, Оба, Ульби, Глубочанка, Красноярка, Емель, Секисовка, Маховка, Арасан, Киши Каракожа, вдхр. Буктырма, вдхр. Усть-Каменогорское). Было проанализировано 185 проб на определение острой токсичности исследуемой воды на тестируемый объект, 94 пробы макрозообентоса, 94 пробы перифитона и по три пробы зоопланктона и фитопланктона.

За 1 полугодие 2025 года река Арасан относится к 1 классу, реки Буктырма, Секисовка, вдхр. Усть-Каменогорское, вдхр. Буктырма относятся к 3 классу, реки Ертис, Оба, Маховка относятся к 4 классу, река Брекса относится к 5 классу, реки Кара Ертис, Емель Тихая, Ульби, Глубочанка, Красноярка, Аягоз, Уржар, Киши Каракожа относятся к 6 классу.

Основными загрязняющими веществами в водных объектах ВосточноКазахстанской и Абайской областям являются взвешенные вещества, магний, аммоний-ион, кадмий, свинец, медь, цинк, марганец, железо общее, БПК₅.

1.2.5.3 Радиационная обстановка на территории Восточно-Казахстанской области

Наблюдения за уровнем гамма-излучения на местности осуществлялись ежедневно на 17-ти метеорологических станциях (Акжар, Аягуз, Дмитриевка, Баршатас, Бакты, Зайсан, Жалгизтобе, Катон-Карагай, Кокпекты, Куршым, Риддер, Самарка, Семей, Улькен-Нарын, Усть-Каменогорск, Шар, Шемонаиха).

Средние значения радиационного гамма-фона приземного слоя атмосферы по населенным пунктам области находились в пределах 0,06-0,33 мкЗв/ч.

В среднем по области радиационный гамма-фон составил 0,13 мкЗв/ч и находился в допустимых пределах.

Контроль за радиоактивным загрязнением приземного слоя атмосферы на территории области осуществлялся на 7-ми метеорологических станциях (Аягоз, Баршатас, Бакты, Зайсан, Кокпекты, Семей, Усть-Каменогорск) путем отбора проб воздуха горизонтальными планшетами.

На всех станциях проводился пятисуточный отбор проб.

Плотность радиоактивных выпадений в приземном слое атмосферы на территории области колебалась в пределах 1,0-3,3 Бк/м². Средняя величина плотности выпадений по области составила 2,0 Бк/м².

1.2.5.4 Химический состав атмосферных осадков на территории Восточно-Казахстанской области

Концентрации всех определяемых загрязняющих веществ в осадках не превышают предельно допустимые концентрации.

В пробах осадков преобладало содержание гидрокарбонатов – 33,8%, сульфатов – 26,0%, ионов кальция – 13,3%, хлоридов – 9,2%, ионов натрия – 5,5%, ионов магния – 4,1%, ионы нитратов – 3,2%, ионов аммония – 2,7%, ионов калия – 2,2%.

Наибольшая общая минерализация отмечена на МС Риддер – 56,33 мг/л, наименьшая – 18,85 мг/л МС Улькен Нарын.

Удельная электропроводимость атмосферных осадков находилась в пределах от 32,55 мкСм/см (МС Улькен Нарын) до 84,57 мкСм/см (МС Риддер).

Кислотность выпавших осадков имеет характер слабокислой и нейтральной среды и находится в пределах от 5,8 (МС Усть-Каменогорск) до 6,5 (МС Риддер).

1.2.5.5 Химический состав снежного покрова на территории Восточно-Казахстанской области

Наблюдения за химическим составом снежного покрова проводились на 6 метеостанциях (Улькен Нарын, Зайсан, Риддер, Семей, Семиярка, Шемонаиха).

Концентрации всех определяемых загрязняющих веществ в пробах снежного покрова не превышают предельно допустимые концентрации (ПДК).

В пробах снежного покрова преобладало содержание гидрокарбонатов 38,2%, сульфатов 24,2%, ионов кальция 14,1%, хлоридов 8,5%, ионов натрия 6,2%, нитратов 1,3%, ионов калия 2,0%, ионов свинца 1,6%, ионов аммония 1,8%, ионов магния 3,7%, ионов меди 6,9%.

Наибольшая общая минерализация отмечена на МС Зайсан – 67,1 мг/л, наименьшая на МС Улькен Нарын – 23,7 мг/л.

Удельная электропроводность снежного покрова находилась в пределах от 38,6 (МС Улькен Нарын) до 97,0 мкСм/см (МС Риддер).

Кислотность выпавшего снежного покрова имеет характер слабокислой и нейтральной среды и находится в пределах от 6,2 (МС Семипалатинск) до 7,0 (МС Шемонаиха).

1.3 Описание изменений окружающей среды, которые могут произойти в случае отказа от начала намечаемой деятельности

В случае отказа от начала намечаемой деятельности «План горных работ на добычу песчано-гравийной смеси Уйденинского месторождения», изменений в окружающей среде района ее реализации не произойдет.

Однако, отказ от намечаемой деятельности противоречит Концепции эффективного управления природными ресурсами и использования доходов от сырьевого сектора Республики Казахстан (далее – Концепция), (Постановление Правительства Республики Казахстан от 25 сентября 2013 года № 1003), одной из основных целей которой, является:

1) наращивание темпов добычи и поставки на мировые рынки природных ресурсов для использования высокого мирового спроса в интересах страны.

1.4 Информация о категории земель и целях использования земель в ходе строительства и эксплуатации объектов, необходимых для осуществления намечаемой деятельности

Месторождение Уйденинское расположено в Зайсанском районе Восточно-Казахстанской области, в 4,7 км к северо-западу от г. Зайсан.

В границах участка реализации намечаемой деятельности расположены следующие земельные участки:

- №05-069-015-160. Категория земель - Земли населенных пунктов (городов, поселков и сельских населенных пунктов). Вид права - временное возмездное долгосрочное землепользование. Целевое назначение - для проведения добычи песчано-гравийной смеси. Площадь – 8,1 га;

- №05-069-015-211. Категория земель - Земли населенных пунктов (городов, поселков и сельских населенных пунктов). Вид права - временное возмездное долгосрочное землепользование. Целевое назначение - для размещения площадки по хранению строительных материалов. Площадь – 4 га.

Смежные земельные участки:

- №05-069-015-064. Категория земель - Земли промышленности, транспорта, связи, для нужд космической деятельности, обороны, национальной безопасности и иного несельскохозяйственного назначения. Вид права - временное возмездное долгосрочное землепользование. Целевое назначение - Для добычи песчано-гравийной смеси на Уйденинском месторождении. Площадь – 83800 м²;

- №05-069-015-218. Категория земель - Земли населенных пунктов (городов, поселков и сельских населенных пунктов). Вид права - временное безвозмездное землепользование. Целевое назначение - инертті құрылыс материалдарын уақытша сақтау үшін. Площадь – 87000 м².

Запасы песчано-гравийной смеси Уйденинского месторождения утверждены Протоколом ТКЗ при Восточно-Казахстанском геологическом управлении №: 37 от 25.12.1969 г. в объеме 5878 тыс. м³ по категориям А+В+С1.

Обработка месторождения предусматривается открытым способом, без применения буровзрывных работ. Планируемая глубина карьера составит – 6 м, площадь – 8,4 га.

Добываемое полезное ископаемое – песчано-гравийная смесь, которая в среднем содержит 24,6% песка и 75,4% гравия.

На данной территории отсутствуют объекты ветеринарно-санитарного контроля, скотомогильники, захоронения сибирской язвы, а также территория не входит в санитарно-защитную зону (1 000 метров).

Все работы по осуществлению намечаемой деятельности будут осуществляться строго в границах отведенной территории.

Инициатор намечаемой деятельности обязуется:

- Не нарушать прав других собственников и землепользователей;
- При осуществлении хозяйственной и иной деятельности на земельном участке соблюдать строительные, экологические, санитарно-гигиенические и иные специальные требования (нормы, правила, нормативы);

- По завершению операций по добыче ПГС провести рекультивацию нарушенных земель и сдать земельный участок по акту ликвидации в соответствии со статьей 197 Кодекса «О недрах и недропользовании» Республики Казахстан.

1.5 Информация о показателях объектов, необходимых для осуществления намечаемой деятельности, включая их мощность, габариты (площадь занимаемых земель, высота), другие физические и технические характеристики, влияющие на воздействия на окружающую среду; сведения о производственном процессе, в том числе об ожидаемой производительности предприятия, его потребности в энергии, природных ресурсах, сырье и материалах

В рамках намечаемой деятельности предусматривается добыча ПГС на месторождении «Уйденинское» в течении 10 лет (2025-2034 годы) сезонно в теплое время года. Продолжительность полевого сезона – 150 дней, в 1 смену – 8 часов.

Максимальная годовая производительность карьера по добыче ПГС 25 тыс.м³.

Для проведения добычных работ на месторождении необходимо выполнить горно-подготовительные работы (ГПР):

- Снятие поверхностного-плодородного слоя с площади карьера;
- Снятие плодородного слоя почвы с площади карьера;
- Строительство подъездной дороги к месторождению.

Горно-подготовительные работы будут проведены в первый год отработки месторождения.

Снятый ПСП, ППС и вскрышная порода будут складироваться в разных отвалах для дальнейшего использования при рекультивации отработанного карьера.

Добываемая на карьере горная масса (ПГС) будет транспортироваться автомобильным транспортом в укрытом состоянии исключаящем пыление до места складирования (склады ТОО «Недры Востока» в г.Зайсан).

Отработка месторождения предусматривается открытым способом, без применения буровзрывных работ. Планируемая глубина карьера составит – 6 м, площадь – 8,4 га.

Начало отработки карьера планируется на 4 квартал 2025 года.

Максимальное количество рабочих, задействованных на полевых работах – 12 человек.

На период добычных работ вблизи карьера предусмотрена промплощадка с передвижным вагон-домом для кратковременного отдыха, укрытия от непогоды и приема пищи. Вагон-дом оснащен всем необходимым для проживания, а так же средствами для оказания первой медицинской помощи (аптечки). Теплоснабжение передвижного вагон-дома, в случае такой необходимости, будет предусмотрено от электрических обогревателей.

В процессе проведения работ вода потребуется на хозяйственно-бытовые и технические нужды.

Хозяйственно–питьевое водоснабжение участка проведения работ предусматривается привозной водой, на договорной основе со специализированной организацией. Потребление воды питьевого качества составит 45 м³/год. Уточняется при разработке Проектной документации.

Отведение хозяйственно-бытовых стоков будет осуществляться в туалет с водонепроницаемым выгребом (септик). Стоки из выгреба, по мере необходимости, будут передаваться специализированным организациям на договорной основе.

С целью недопущения загрязнения подземных и поверхностных вод, почвы отходами жизнедеятельности работников предусмотрены мероприятия по гидроизоляции выгребов. Днище выгреба – железобетонная плита с гидроизоляцией. Вдоль вертикальных стенок выгреба выполняется глиняный замок толщиной не менее 200 мм. Выгреб представляет собой заглубленную в землю железобетонную емкость из сборных железобетонных конструкций. При условии обслуживания штата – 12 человек, объем септика будет предусмотрен от 2-4 м³. В выгребе предусмотрена естественная вентиляция. Боковые поверхности бетонных конструкций, соприкасающихся с грунтом, обмазываются горячей асфальтовой мастикой толщиной 3 мм, с внутренней стороны предусмотрена торкретштукатурка с добавкой азотнокислого кальция. Под плитами днища предусмотрена песчаная подготовка толщиной 100 мм по уплотненному грунту.

Периодичность вывоза стоков – по мере заполнения. Согласно требованиям санитарных правил «Санитарно-эпидемиологические требования к условиям труда и бытового обслуживания при строительстве, реконструкции, ремонте и вводе, эксплуатации объектов строительства», утвержденных приказом Министра здравоохранения РК от 16 июня 2021 года № ҚР ДСМ – 49 (п.19), выгребная яма очищается при заполнении не более чем на две трети объема.

Техническое водоснабжение участка проведения работ предусматривается привозной автоцистернами на договорной основе со специализированными организациями.

Предельное потребление воды технического качества – 500 м³/год. Уточняется при разработке Проектной документации.

Ориентировочная потребность в материалах в период проведения добычных работ приведена в таблице 1.3.

Таблица 1.3 - Ориентировочная потребность в материалах в период проведения добычных работ

№	Наименование	Единица измерения	Количество
1	Дизельное топливо	тонн/год	23,2
2	Бензин	тонн/год	2,56
3	Вода техническая	м ³ /год	500
4	Песчано-гравийная смесь	м ³ /год	25 000

1.6 Описание планируемых к применению наилучших доступных технологий – для объектов I категории, требующих получения комплексного экологического разрешения в соответствии с пунктом 1 статьи 111 Кодексом

Отнесение объектов, оказывающих негативное воздействие на окружающую среду, к объектам I, II или III категорий осуществляется на основании приложения 2 к Экологическому кодексу РК.

Согласно п. 7.11 раздела 2 приложения 2 к ЭК РК /1/, намечаемая деятельность (добыча и переработка общераспространенных полезных ископаемых свыше 10 тыс. тонн в год) относится к объектам **II категории**, что подтверждается заключением об определении сферы охвата оценки воздействия на окружающую среду и (или) скрининга воздействий намечаемой деятельности №KZ04VWF00398950 от 04.08.2025 года (представлено в приложении А).

Согласно пункту 1, статьи 111, параграфа 1 ЭК РК – «Наличие комплексного экологического разрешения обязательно для объектов I категории».

Намечаемая деятельность не относится к объектам I категории, следовательно, получение комплексного экологического разрешения не требуется.

В связи с вышесказанным, описание планируемых к применению наилучших доступных технологий не приводится.

1.7 Описание работ по попуттилизации существующих зданий, строений, сооружений, оборудования и способов их выполнения, если эти работы необходимы для целей реализации намечаемой деятельности

Описание работ по попуттилизации существующих зданий, строений, сооружений, оборудования и способов их выполнения, не приводится, т.к. необходимость проведения данных работ для целей реализации намечаемой деятельности отсутствует.

1.8 Информация об ожидаемых видах, характеристиках и количестве эмиссий в окружающую среду, иных вредных антропогенных воздействиях на окружающую среду, связанных со строительством и эксплуатацией объектов для осуществления рассматриваемой деятельности, включая воздействие на воды, атмосферный воздух, почвы, недра, а также вибрации, шумовые, электромагнитные, тепловые и радиационные воздействия

1.8.1 Воздействия на водную среду, эмиссии в водные объекты

Вблизи участка проведения работ расположены следующие водные объекты – река Уйдене и река Кенотке. Река Уйдене находится на расстоянии более 50 метров в восточном направлении от границ участка намечаемой деятельности, река Кенотке – на расстоянии около 150 метров в северо-западном направлении.

Проект установления водоохранных зон и полос для водных

объектов находится на стадии проектирования организацией ТОО «Казэкотехнология». После установления водоохранных зон и полос для водных объектов, пакет документов подлежит загрузке на согласование РГУ «Ертисская бассейновая инспекция по регулированию, использованию рабочего водных проекта охране и ресурсов».

Границы водоохранных зон и полос на данном участке местности компетентными органами не устанавливались.

Согласно Водному Кодексу РК, Правилам установления границ водоохранных зон и полос, утвержденным приказом Министра водных ресурсов и ирригации Республики Казахстан от 9 июня 2025 года № 120-НҚ. Зарегистрирован в Министерстве юстиции Республики Казахстан 11 июня 2025 года № 36238: минимальная ширина водоохранной полосы принимается в зависимости от крутизны склонов и видов угодий, прилегающих к водным объектам – 35 м, минимальная ширина водоохранной зоны по каждому берегу принимается – 500 метров.

Исходя из минимальных размеров водоохранных зон и полос водных объектов (ВЗ – 500 м, ВП – 35 м), на основании правил установления водоохранных зон и полос (приказ Министра водных ресурсов и ирригации Республики Казахстан от 9 июня 2025 года № 120-НҚ. Зарегистрирован в Министерстве юстиции Республики Казахстан 11 июня 2025 года № 36238), проведение работ запланировано в водоохранной зоне, вне водоохранной полосы водных объектов.

Все работы будут проводиться на расстоянии более 50 метров от водных объектов, т.е. вне минимальных рекомендованных размеров водоохранных полос водных объектов. Размещение каких-либо объектов, временных и постоянных зданий и сооружений в пределах водоохранных полос водных объектов не предусматривается.

Согласно сведениям письма РГУ «Восточно-Казахстанский межрегиональный департамент геологии Комитета геологии Министерства промышленности и строительства Республики Казахстан» «Востказнедра» №ЗТ-2025-02654651 от 06.08.2025 года (представлено в приложении И), в контуре координат участка реализации намечаемой деятельности отсутствуют скважины с утвержденными эксплуатационными запасами подземных вод.

В процессе проведения работ вода потребуется на хозяйственно-бытовые и технические нужды.

Хозяйственно-питьевое водоснабжение участка проведения работ предусматривается привозной водой, на договорной основе со специализированной организацией. Потребление воды питьевого качества составит 45 м³/год. Уточняется при разработке Проектной документации.

Отведение хозяйственно-бытовых стоков будет осуществляться в туалет с водонепроницаемым выгребом (септик). Стоки из выгреба, по мере необходимости, будут передаваться специализированным организациям на договорной основе.

С целью недопущения загрязнения подземных и поверхностных вод, почвы отходами жизнедеятельности работников предусмотрены мероприятия по гидроизоляции выгребов. Днище выгреба – железобетонная плита с

гидроизоляцией. Вдоль вертикальных стенок выгребов выполняется глиняный замок толщиной не менее 200 мм. Выгреб представляет собой заглубленную в землю железобетонную емкость из сборных железобетонных конструкций. При условии обслуживания штата – 12 человек, объем септика будет предусмотрен от 2-4 м³. В выгребов предусмотрена естественная вентиляция. Боковые поверхности бетонных конструкций, соприкасающихся с грунтом, обмазываются горячей асфальтовой мастикой толщиной 3 мм, с внутренней стороны предусмотрена торкретштукатурка с добавкой азотнокислого кальция. Под плитами днища предусмотрена песчаная подготовка толщиной 100 мм по уплотненному грунту.

Периодичность вывоза стоков – по мере заполнения. Согласно требованиям санитарных правил «Санитарно-эпидемиологические требования к условиям труда и бытового обслуживания при строительстве, реконструкции, ремонте и вводе, эксплуатации объектов строительства», утвержденных приказом Министра здравоохранения РК от 16 июня 2021 года № ҚР ДСМ – 49 (п.19), выгребная яма очищается при заполнении не более чем на две трети объема.

Техническое водоснабжение участка проведения работ предусматривается привозной автоцистернами на договорной основе со специализированными организациями.

Предельное потребление воды технического качества – 500 м³/год. Уточняется при разработке Проектной документации.

Вода технического качества будет использоваться на пылеподавление (водопотребление безвозвратное).

Непосредственного забора воды из поверхностных и подземных источников, а также сброса сточных вод в поверхностные и подземные водные объекты, недра или на земную поверхность, при проведении добычных работ, осуществляться не будет.

В случае намерений использования воды из природных поверхностных и/или подземных источников, будет оформлено разрешение на специальное водопользование.

При проведении добычных работ воздействие на водную среду оказываться не будет.

В целях охраны поверхностных и подземных вод, на период проведения добычных работ, предусматривается ряд следующих водоохранных мероприятий:

1. В целях исключения возможного попадания вредных веществ в подземные воды, техническое обслуживание техники будет производиться на станциях ТО за пределами рассматриваемого участка.

2. Будут использованы маслоулавливающие поддоны и другие приспособления, не допускающие потерь горюче-смазочных материалов из агрегатов механизмов.

3. Будет осуществлен своевременный сбор отходов, по мере накопления отходов они подлежат вывозу на переработку и утилизацию.

4. Будет исключен любой сброс сточных или других вод в поверхностные и подземные водные объекты, недра или на земную поверхность.

5. Будут приняты запретительные меры по свалкам любых видов отходов производства и потребления на участках проведения работ.

6. Будут приняты меры по исключению мойки автотранспорта и других механизмов на участках работ.

В период проведения добычных работ не будут использоваться химические реагенты, все механизмы обеспечиваются масло улавливающими поддонами. Заправка механизмов и автотранспорта топливом будет производиться на ближайших АЗС г.Зайсан. После проведения работ с участков будут удалены все механизмы, оборудование и отходы производства.

В виду отсутствия источников сброса загрязняющих веществ в окружающую среду и прямого загрязнения водных объектов, можно считать, что негативное влияние от намечаемой деятельности на поверхностные и подземные воды региона будет минимальным.

1.8.2 Воздействия на воздушную среду, эмиссии в атмосферный воздух

Согласно разд.4 п.17 пп.5 приложения 1 к СП «Санитарно-эпидемиологические требования к санитарно-защитным зонам объектов, являющихся объектами воздействия на среду обитания и здоровье человека» /5/ утверждённым приказом и.о. Министра здравоохранения Республики Казахстан от 11 января 2022 года № КР ДСМ-2, для карьеров, предприятий по добыче гравия, песка, глины устанавливается СЗЗ **не менее 100 м (IV класс)**. Данное расстояние до ближайшей жилой зоны выдерживается, возможность организации санитарно-защитной зоны имеется.

Ближайшая жилая зона (с. Кенсай) расположена на расстоянии около 2,6 км в юго-западном направлении от границ месторождения.

Расстояние до ближайшей автодороги республиканского значения (М- 38) более 150 метров в юго-западном направлении от участка добычных работ. Движение транспорта планируется осуществлять по проектируемым технологическим дорогам и существующим дорогам республиканского назначения.

На основании проведенного расчета рассеивания загрязняющих веществ установлено, что на границе расчетной (предварительной) санитарно-защитной зоны (100 метров), превышения ПДК загрязняющих веществ отсутствуют.

Количество выбросов загрязняющих веществ в атмосферу на период проведения работ определено расчетным методом, на основании действующих, утвержденных в Республике Казахстан расчетных методик.

Обоснование предельных количественных и качественных показателей выбросов представлено в разделе 5 настоящего отчета ОВВ.

Расчеты выбросов загрязняющих веществ в атмосферный воздух проводились **на максимальную нагрузку оборудования.**

Предельный объем выбросов загрязняющих веществ в атмосферу на **2025-2034 гг.** составит: 25.85261277 т/год, в том числе твердые – 21.96258927 т/год, жидкие и газообразные – 3.8900235 т/год.

В период проведения добычных работ предусматривается девять источников выбросов, из них восемь неорганизованных и один

организованный, выбрасывающих в общей сложности 11 наименований загрязняющих веществ.

На источниках №6001, 6002, 6003, 6004, 6005, 6006, 6007 планируется осуществление пылеподавления (орошение водой), что позволит снизить показатели выбросов на 80%. Проект плана мероприятий по охране окружающей среды представлен в приложении Ж.

Перечень загрязняющих веществ, выбрасываемых в атмосферу в период проведения работ представлен в таблице 1.4.

Таблица 1.4 - Перечень загрязняющих веществ, выбрасываемых в атмосферу на 2025-2034 гг.

Зайсанский район, Месторождение Уйденинское

Код ЗВ	Н а и м е н о в а н и е загрязняющего вещества	ЭНК, мг/м3	ПДК максималь- ная разо- вая, мг/м3	ПДК среднесу- точная, мг/м3	ОБУВ, мг/м3	Класс опас- ности ЗВ	Выброс вещества с учетом очистки, г/с	Выброс вещества с учетом очистки, т/год (М)	Значение М/ЭНК
1	2	3	4	5	6	7	8	9	10
0301	Азота (IV) диоксид (Азота диоксид) (4)		0.2	0.04		2	0.1227408	0.59156	14.789
0304	Азот (II) оксид (Азота оксид)		0.4	0.06		3	0.01993088	0.0961085	1.60180833
0328	Углерод (Сажа, Углерод черный 583)		0.15	0.05		3	0.012991	0.06455	1.291
0330	Сера диоксид (Ангидрид сернистый, Сернистый газ, Сера (IV) оксид)		0.5	0.05		3	0.01694	0.082415	1.6483
0337	Углерод оксид (Окись углерода, Угарный газ) (584)		5	3		4	0.521908	2.7249	0.9083
0703	Бенз/а/пирен (3,4-Бензпирен) (54)			0.000001		1	0.00000001	0.00000001	0.01
1325	Формальдегид (Метаналь) (609)		0.05	0.01		2	0.005304	0.00009	0.009
2704	Бензин (нефтяной, малосернистый) /в пересчете на углерод/ (60)		5	1.5		4	0.0443	0.2376	0.1584
2732	Керосин (654*)				1.2		0.02935	0.1551	0.12925
2754	Алканы C12-19 /в пересчете на (Углеводороды предельные C12-C19 (в пересчете на C); Растворитель РПК-265П) (10)		1			4	0.005304	0.00225	0.00225

Окончание таблицы 1.4 - Перечень загрязняющих веществ, выбрасываемых в атмосферу на 2025-2034 гг.

Зайсанский район, Месторождение Уйдининское

1	2	3	4	5	6	7	8	9	10
2908	Пыль неорганическая, содержащая двуокись кремния в %: 70-20 (шамот, цемент, пыль цементного производства - глина, глинистый сланец, доменный шлак, песок, клинкер, зола, кремнезем, зола углей казахстанских месторождений) (494)		0.3	0.1		3	2.39208949	21.89803926	218.980393
	В С Е Г О :						3.17085818	25.85261277	239.527701

Анализ расчета рассеивания

Расчет концентраций вредных веществ в приземном слое атмосферы проводился с использованием программного комплекса «Эра» версии 3.0 на ПЭВМ. В программном комплексе «Эра», для расчёта приземных концентраций используется расчётный блок ЛБЭД-РК, согласованный с Главной геофизической обсерваторией им. А.И. Воейкова и рекомендованный к применению в Республике Казахстан. Программный комплекс реализует методику расчета концентраций вредных веществ в атмосферном воздухе от выбросов предприятий /4/.

Размер расчётного прямоугольника на период добычных работ выбран 7000 х 6000 м из условия включения полной картины влияния рассматриваемого объекта. Для анализа рассеивания загрязняющих веществ в приземном слое атмосферы зоны влияния шаг расчётных точек по осям координат X и Y выбран 100 м. За центр расчётного прямоугольника принята точка на карте-схеме с координатами X = -1373, Y = 557 (местная система координат).

Расчёт приземных концентраций проводился для максимально-возможного числа одновременно работающих источников загрязнения атмосферы при их максимальной нагрузке.

В расчётах рассеивания критериями качества атмосферного воздуха являются максимально-разовые предельно допустимые концентрации (ПДК_{м.р.}).

Климатические данные учтены в соответствии с данными РГП «Казгидромет», в соответствии с разделом 1.2.3 настоящего отчета ОВВ.

Расчёт рассеивания загрязняющих веществ в атмосфере заключается в определении приземных концентраций и основных вкладчиков в узлах расчётного прямоугольника 1 при направлении ветра с перебором через 10 градусов и скорости ветра перебором 05; 1; 1,5 м/с.

Неблагоприятные направления ветра (град.) и скорости (м/с) определены в каждом узле поиска.

Каждому источнику, в зависимости от объёма газов, температуры и высоты трубы, соответствует своя так называемая опасная скорость ветра, при которой дымовой факел на определённом расстоянии прижимается к земле, создавая наибольшую величину приземной концентрации. Группе источников соответствует опасная средневзвешенная скорость ветра.

Согласно сведениям РГП на ПХВ «Казгидромет» (справка от 16.07.2025 г. представлена в приложении В), в районе участка реализации намечаемой деятельности наблюдения за состоянием атмосферного воздуха не осуществляются.

Согласно письму МООС РК № 10-02-50/598-И от 04.05.2011 г., если гидрометеорологической службой РК сообщается о невозможности представления данных по фоновым концентрациям параметров качества окружающей среды, в связи с отсутствием регулярных наблюдений, либо в целом постов наблюдений в данном районе, а также при отсутствии

результатов инвентаризации выбросов загрязняющих веществ в населенном пункте, учет фоновой концентрации при разработке проекта нормативов ПДВ загрязняющих веществ в атмосферу осуществляется согласно РД 52.04.186-89 (письмо предоставлено в приложении Н).

Согласно РД 52.04.186-89, ориентировочные значения фоновой концентрации примесей (мг/м^3) для городов с разной численностью населения, представлены ниже.

Численность населения, тыс. жителей	Пыль	Диоксид серы	Диоксид азота	Оксид углерода
250-125	0,4	0,05	0,03	1,5
125-50	0,3	0,05	0,015	0,8
50-10	0,2	0,02	0,008	0,4
Менее 10	0	0	0	0

Ближайшая селитебная зона (с. Кенсай) расположена на расстоянии около 2,6 км в юго-западном направлении от границ месторождения, фоновые концентрации в расчете рассеивания загрязняющих веществ в приземном слое атмосферы приняты равными нулю.

Необходимость расчёта приземных концентраций загрязняющих веществ определена методике расчета концентраций вредных веществ в атмосферном воздухе от выбросов предприятий. Результаты определения необходимости расчета приземных концентраций по веществам на период проведения работ представлены в таблице 1.5.

На основании проведенного расчета рассеивания загрязняющих веществ установлено, что на границе расчетной (предварительной) санитарно-защитной зоны (100 метров), а также на ближайшей жилой зоне, превышения ПДК загрязняющих веществ отсутствуют.

Расчет приземных концентраций загрязняющих веществ был проведен на максимальную нагрузку месторождения.

Максимальные приземные концентрации загрязняющих веществ на границе с расчетной (предварительной) СЗЗ – 100 м, по результатам расчета рассеивания выбросов, составили:

- 0.635011 ПДК (0301_Диоксид азота);
- 0.214311 ПДК (0337_Углерод оксид);
- 0.1409088 ПДК (1325_Формальдегид);
- 0.622809 ПДК (2908_Пыль неорганическая, содержащая двуокись кремния в %: 70-20).

Результаты расчёта приземных концентраций в графическом виде на период проведения работ представлены в приложении Г.

Таблица 1.6 с перечнем источников, дающих наибольшие вклады в уровень загрязнения атмосферы на период проведения добычных работ, представлены ниже.

Анализируя результаты проведенного расчета рассеивания загрязняющих веществ в атмосфере на период проведения работ, можно

сделать вывод, что превышений ПДК ЗВ на границе с жилой и санитарно-защитной зоной не будет, максимальные уровни загрязнения создаются на площадке проведения работ или в непосредственной близости.

Как видно из таблицы 1.6 максимальный вклад в уровень загрязнения приземного слоя атмосферного воздуха индивидуальными загрязняющими веществами дает: диоксид азота.

Таблица 1.5 - Определение необходимости расчетов приземных концентраций по веществам на 2025-2034 гг.
Зайсанский район, Месторождение Уйдининское

Код загр. веще- ства	Н а и м е н о в а н и е вещества	ПДК максим. разовая, мг/м3	ПДК средне- суточная, мг/м3	ОБУВ ориентир. безопасн. УВ, мг/м3	Выброс вещества г/с (М)	Средневзве- шенная высота, м (Н)	М/ (ПДК*Н) для Н>10 М/ПДК для Н<10	Необхо- димость проведе- ния расчетов
1	2	3	4	5	6	7	8	9
0304	Азот (II) оксид (Азота оксид) (6)	0.4	0.06		0.01993088	2.05	0.0498	Нет
0328	Углерод (Сажа, Углерод черный) (583)	0.15	0.05		0.012991	2.04	0.0866	Нет
0337	Углерод оксид (Окись углерода, Угарный газ) (584)	5	3		0.521908	2.01	0.1044	Да
0703	Бенз/а/пирен (3,4-Бензпирен) (54)		0.000001		1E-8	2.5	0.001	Нет
1325	Формальдегид (Метаналь) (609)	0.05	0.01		0.005304	2.5	0.1061	Да
2704	Бензин (нефтяной, малосернистый) /в пересчете на углерод/ (60)	5	1.5		0.0443	2	0.0089	Нет
2732	Керосин (654*)			1.2	0.02935	2	0.0245	Нет
2754	Алканы C12-19 /в пересчете на C/ (Углеводороды предельные C12-C19 (в пересчете на C); Растворитель РПК-265П) (10)	1			0.005304	2.5	0.0053	Нет
2908	Пыль неорганическая, содержащая двуокись кремния в %: 70-20 (шамот, цемент, пыль цементного производства - глина, глинистый сланец, доменный шлак, песок, клинкер, зола, кремнезем, зола углей казахстанских месторождений) (494)	0.3	0.1		2.39135349	2	7.9712	Да
Вещества, обладающие эффектом суммарного вредного воздействия								
0301	Азота (IV) диоксид (Азота диоксид) (4)	0.2	0.04		0.1227408	2.05	0.6137	Да
0330	Сера диоксид (Ангидрид сернистый, Сернистый газ, Сера (IV) оксид) (516)	0.5	0.05		0.01694	2.05	0.0339	Нет

Примечания: 1. Необходимость расчетов концентраций определяется согласно п.58 МРК-2014. Значение параметра в колонке 8 должно быть >0.01 при Н>10 и >0.1 при Н<10, где Н - средневзвешенная высота ИЗА, которая определяется по стандартной формуле: $\text{Сумма}(H_i * M_i) / \text{Сумма}(M_i)$, где H_i - фактическая высота ИЗА, M_i - выброс ЗВ, г/с. 2. При отсутствии ПДКм.р. берется ОБУВ, при отсутствии ОБУВ - ПДКс.с.

Таблица 1.6 – Перечень источников, дающих наибольшие вклады в уровень загрязнения атмосферы
Зайсанский район, Месторождение Уйдининское

Код вещества / группы суммации	Наименование вещества	Расчетная максимальная приземная концентрация (общая и без учета фона) доля ПДК / мг/м3		Координаты точек с максимальной приземной конц.		Источники, дающие наибольший вклад в макс. концентрацию			Принадлежность источника (производство, цех, участок)
		в жилой зоне	на границе санитарно - защитной зоны	в жилой зоне X/Y	на грани це СЗЗ X/Y	N ист.	% вклада		
							ЖЗ	СЗЗ	
1	2	3	4	5	6	7	8	9	10
Загрязняющие вещества:									
0301	Азота (IV) диоксид (Азота диоксид) (4)	0.0101503/0.0020301	0.635011/0.1270022	841/4606	-284/ 1749	6008	87.9	100	Месторождение Уйдининское
0337	Углерод оксид (Окись углерода, Угарный газ)	0.0030654/0.0153269	0.214311/1.0715548	841/4606	-284/ 1749	0001 6008	12.1 98.7	100	
1325	Формальдегид (Метаналь) (609)	0.0025984/0.0001299	0.1409088/0.0070454	841/4606	-307/ 2132	0001	100	100	
2908	Пыль неорганическая, содержащая двуокись кремния в %: 70-20 (шамот, цемент, пыль цементного производства - глина, глинистый сланец, доменный шлак, песок, клинкер, зола, кремнезем, зола углей казахстанских месторождений) (494)	0.0072441/0.0021732	0.622809/0.1868427	841/4606	175/1797	6005	23	71.8	
						6002		28.1	
						6007	32.8		
						6006	18.5		

1.8.3 Воздействия на земельные ресурсы, почвы

Воздействие на земельные ресурсы и почвы при осуществлении намечаемой деятельности носит локальный характер и ограничено периодом проведения работ. Длительность полевого сезона составит 150 дней.

В целях снижения негативного влияния на земельные ресурсы и почвы, снятый ПСП, ППС и вскрышная порода будут складироваться в разных отвалах для дальнейшего использования при рекультивации отработанного карьера.

Риски загрязнения земель в результате попадания в них загрязняющих веществ, в ходе выполнения добычных работ практически отсутствуют.

В первую очередь данное утверждение связано с тем, что использование загрязняющих веществ в технологии проведения добычных работ не предусматривается.

В целях исключения негативного воздействия на земельные ресурсы, почвы предусматривается ряд природоохранных мероприятий:

- Принять запретительные меры в нарушение растительного покрова и почвенного слоя за пределами земельных участков (земель), отведенных в соответствии с законодательством Республики Казахстан под проведение операций по недропользованию;

- По окончании проведения работ будет проведена рекультивация нарушенных земель, и земельный участок будет сдан по акту ликвидации в соответствии со ст. 197 Кодекса Республики Казахстан «О недрах и недропользовании» /18/.

При производстве работ не будут использоваться химические реагенты, все механизмы будут обеспечены маслоулавливающими поддонами. Заправка механизмов и автотранспорта топливом будет производиться на ближайших АЗС г.Зайсан. После проведения работ с участков будут удалены все механизмы, оборудование и отходы производства.

Временное складирование смешанных коммунальных отходов (до 3-х суток) предусматривается в специально отведенных местах в контейнерах. Данные решения исключают образование неорганизованных свалок.

Хранение вскрышной породы предусматривается в отвале, сроком более 12 месяцев.

Временное хранение остальных отходов (сроком не более шести месяцев) будет осуществляться в контейнерах, на территории площадки проведения работ. По мере накопления отходы будут передаваться на договорной основе специализированным организациям.

При соблюдении норм и правил проведения добычных работ, использовании исправной техники, соблюдении правил накопления и временного хранения отходов, а также при своевременной передаче отходов потребления с территории площадки специализированным организациям нарушения и загрязнения почвенного покрова и земельных ресурсов рассматриваемого района не произойдет.

Ливневая канализация

В целях предотвращения загрязнения земельных ресурсов и почв, поверхностных и подземных водных объектов предусматривается организация сбора и очистки ливневых и талых вод с площадки размещения автотракторной техники и проездов месторождения.

В пониженной части рельефа предусматривается водосборная емкость. Очистка стоков будет осуществляться посредством фильтрующего патрона.

Объем поверхностного стока определяется по формуле /36/:

$$W_{п.с.} = W_d + W_t, \text{ м}^3/\text{год}$$

где W_d – объем дождевых вод, м³/год;

W_t – объем талых вод, м³/год;

Объем дождевых вод определяется по формуле:

$$W_d = 10 * h * k * F, \text{ м}^3/\text{год}$$

где,

10 – коэффициент пересчета осадков на объем;

h – среднегодовое количество осадков, выпавших в данной местности время за год; для г.Зайсан 50% обеспеченности составляет в теплое время 242 мм, в холодное время 90 мм /37/;

k – коэффициент стока дождевых вод;

F – площадь водосбора, га; 0,4969 га.

Объем талых вод определяется по той же формуле, что и объем дождевых вод.

где h – количество осадков за холодный период года, k и F – то же, что и в формуле дождевых вод.

Коэффициент стока для разных видов покрытий составляет:

- кровли и асфальтовые покрытия дорог – 0,8-0,9;
- брусчатая мостовая и щебеночное покрытие дорог – 0,6;
- без дорожных покрытий – 0,3.

Объем дождевых вод 50 % обеспеченности по участку составит:

$$W_d = 10 * h * k * F = 10 * 242 * 0,3 * 0,4969 = 360,749 \text{ м}^3/\text{год}.$$

Объем талых вод 50 % обеспеченности по участку составит:

$$W_t = 10 * 90 * 0,3 * 0,4969 = 134,163 \text{ м}^3/\text{год}.$$

Таким образом, общий объем талых и ливневых поверхностных сточных вод составит:

$$W_{\text{год}} = 360,749 + 134,163 = 494,912 \text{ м}^3/\text{год}.$$

Количество загрязнений, поступающих на очистные сооружения с дождевыми водами, составляет:

- по взвешенным веществам – 2000 мг/л;
- по нефтепродуктам – 80 мг/л.

На выходе из очистных сооружений концентрация загрязнений составит:

- по взвешенным веществам – 3 мг/л;
- по нефтепродуктам – 0,6 мг/л.

Степень очистки воды принимается: по взвешенным веществам – 99,25 %; по нефтепродуктам – 99,85 %.

При годовом объеме ливневых и талых вод 2027,856 м³/год количество загрязнений, задержанных в очистных сооружениях при принятом эффекте очистки составит:

- взвешенных веществ $494,912 \times 2000 \times 0,9925 \times 10^{-6} = 0,9824 \text{ т/год}$;
- нефтепродуктов $494,912 \times 80 \times 0,9985 \times 10^{-6} = 0,0395 \text{ т/год}$.

Принятая система очистки поверхностных стоков исключает попадание вредных веществ в поверхностные и подземные воды, почвы и земельные ресурсы.

Согласно Классификатору отходов, утвержденному приказом и.о. Министра экологии, геологии и природных ресурсов Республики Казахстан от 6 августа 2021 года № 314 /6/ отходы, образуемые в процессе очистки стоков имеют следующие наименования (коды):

Взвешенные вещества – № 19 08 16 (неопасные) – Отходы очистки сточных вод;

Нефтепродукты – № 19 08 13* (опасные) – Шламы, содержащие опасные вещества, других видов обработки поверхностных сточных вод.

1.8.4 Воздействия на геологическую среду (недра)

Геологическая среда является системой чрезвычайной сложности и в сравнении с другими составляющими окружающей среды, обладает некоторыми особенностями, определяющими специфику геоэкологических прогнозов, важнейшими из которых являются следующие:

-необратимость процессов, вызванных внешними воздействиями (полная и частичная). О восстановлении состояния и структуры геологической среды после их нарушений можно говорить с определенной дозой условности лишь по отношению к подземным водам, частично почвам;

-инерционность, т.е. способность в течение определенного времени противостоять действию внешних факторов без существенных изменений своей структуры и состояния;

-разная по времени динамика формирования компонентов - полихронность. Породная компонента, сформировавшаяся, в основном, в течение многих миллионов лет находится, в равновесии (преимущественно статическом) с окружающей средой, газовая компонента более динамична, промежуточное положение занимают почвы;

-низкая способность к саморегулированию или самовосстановлению по сравнению с биологической компонентой экосистем.

Загрязнение недр и их нерациональное использование отрицательно отражается на состоянии и качестве поверхностных и подземных вод, атмосферы, почвы, растительности и других компонентах ОС.

Факторами воздействия на геологическую среду при осуществлении намечаемой деятельности являются следующие виды работ:

- выемочно-погрузочные работы;
- движение транспорта.

Влияние на недра при осуществлении намечаемой деятельности состоит в нарушении рельефа. Устойчивость геологической среды к различным видам воздействия на нее в процессе проведения работ не одинакова и зависит как от специфики работ, так и от длительности воздействия. Неизбежное разрушение земной поверхности при различном строительстве, множестве грунтовых дорог становится причиной развития промоин, оврагов, разрушения защитного почвенно-растительного слоя.

Для снижения негативного влияния на недра в рамках намечаемой деятельности, разработаны мероприятия по охране недр, являющиеся важным элементом и составной частью всех основных технологических процессов при проведении добычных работ.

Общие меры по охране недр включают:

- применение методов, технологий и способов проведения операций по недропользованию, обеспечивающих максимально возможное сокращение площади нарушаемых и отчуждаемых земель в той мере, в которой это целесообразно с технической, технологической, экологической и экономической точек зрения. В ходе разработки месторождения предусматривается поэтапная отработка карьера, что позволяет минимизировать площадь одновременно задействованных земельных участков;

- предотвращение техногенного опустынивания земель в результате проведения операций по недропользованию, а также загрязнения недр, в том числе при использовании их пространства. В данном случае предусмотрена рекультивация нарушенных земель, а также использование маслоулавливающих поддонов с целью предотвращения попадания загрязняющих веществ в недра. Использование пространства недр не предусмотрено;

- предотвращение истощения и загрязнения подземных вод, в том числе отсутствие применения любых видов реагентов. При разработке месторождения не используются химические реагенты, что исключает риск загрязнения подземных вод;

- обеспечение максимальной герметичности подземного и наземного оборудования. На всех этапах эксплуатации техники будет проводиться регулярное техническое обслуживание и контроль за герметичностью соединений, чтобы предотвратить утечки ГСМ и других веществ. Также предусмотрено размещение маслоулавливающих поддонов под стационарным оборудованием, что исключает загрязнение почвы и подземных вод;

- выполнение противокоррозионных мероприятий.

Воздействие на недра в пространственном масштабе оценивается, как местное, во временном - как непродолжительное, и по величине - как умеренное.

1.8.5 Воздействия на растительный и животный мир

По сведениям РГУ «Восточно-Казахстанская областная территориальная инспекция лесного хозяйства и животного мира Комитета лесного хозяйства и животного мира Министерства экологии и природных ресурсов Республики Казахстан» приложение к заключению №KZ04VWF00398950 от 04.08.2025 года (представлено в приложении А), согласно информации Восточно-Казахстанского областного общественного объединения охотников и рыболовов, проектируемый участок находится на территории охотничьего хозяйства «Зайсанское» Восточно-Казахстанской области. Видовой состав диких животных представлен следующими видами как: заяц, лисица. Пути миграции диких животных отсутствуют. Диких животных, занесенных в Красную книгу Республики Казахстан нет.

Обязательства инициатора намечаемой деятельности о согласовании мероприятий по охране животного мира и средств на их выполнение представлены в разделе 5.4 настоящего отчета ОВВ и будут выполнены в полном объеме на соответствующем этапе проектирования.

Возможные виды воздействий на растительный мир – механическое нарушение, химическое загрязнение, отложение пыли на поверхности растений. Также воздействие на растительность может оказываться в процессе образования и хранения отходов.

Намечаемой деятельностью лесопользование, использование нелесной растительности не предполагаются. Снос зеленых насаждений на участках проведения работ не предусматривается. Необходимость в растительности на период проведения добычных работ отсутствует.

Мероприятия по сохранению растительных сообществ включают:

- обеспечение сохранности зеленых насаждений;
- недопущение незаконных деяний, способных привести к повреждению или уничтожению зеленых насаждений;

- недопущение загрязнения зеленых насаждений отходами производства и потребления, сточными водами;
- исключение движения, остановки и стоянки автомобилей и иных транспортных средств на участках, занятых зелеными насаждениями;
- поддержание в чистоте территории площадки и прилегающих площадей.

Согласно п. 2 статьи 7 Закона а РК «О растительном мире» /11/. физические и юридические лица обязаны:

- 1) не допускать уничтожения и повреждения, незаконного сбора дикорастущих растений, их частей и дериватов;
- 2) соблюдать требования правил пользования растительным миром и не допускать негативного воздействия на места произрастания растений;
- 3) не нарушать целостности природных растительных сообществ, способствовать сохранению их биологического разнообразия;
- 4) не допускать в процессе пользования растительным миром ухудшения состояния иных природных объектов;
- 5) соблюдать требования пожарной безопасности на участках, занятых растительным миром;
- 6) не нарушать права иных лиц при осуществлении пользования растительным миром.

К основным потенциальным факторам воздействия на животный мир относятся:

Группа I – факторы косвенного воздействия.

1. Шумовое воздействие при работе техники и транспорта. Этот фактор один из главных и его воздействие определяется непосредственно шумовым уровнем. Влияние фактора распространяется как на крупных, так и на мелких млекопитающих, а также на птиц. Основным источником шумового воздействия - автотранспортная техника. Уровень создаваемого шумового воздействия не превышает допустимый для человека, но является отпугивающим фактором для животных.

2. Световое воздействие при работе в ночное время. Этот фактор влияет на крупных животных и некоторые виды птиц. Однако он оказывает намного меньшее воздействие, чем шумовой.

3. Фактор беспокойства в целом. Присутствие людей и техники окажет влияние на перемещения животных и характер их распределения. Следует отметить, что уровень воздействия этих трех факторов со временем несколько снизится за счет некоторого «привыкания» к ним большинства видов животных.

4. Загрязнение атмосферного воздуха и поверхности прилежащих территорий выбросами в результате работы техники. Проявление этого фактора возможно путем вовлечения в трофические цепи загрязняющих веществ.

5. Сокращение площадей местообитаний за счет отторжения их части под строительство новых объектов.

Группа II – факторы прямого воздействия.

Из факторов прямого воздействия выделены следующие:

1. Вылов рыбы в результате любительского рыболовства;
2. Уничтожение мелких млекопитающих, некоторых видов птиц и их гнезд, в результате производства земляных работ, при передвижении транспорта.

Негативные воздействия на представителей растительного и животного мира территории расположения объектов намечаемой деятельности будут заметно смягчены при их безаварийной эксплуатации, а также при условии выполнения всех предусмотренных природоохранных мероприятий.

Предусмотрены следующие мероприятия по сохранению животного мира:

- воспитание (информационная кампания) для персонала и населения в духе гуманного и бережного отношения к животным;
- установка вторичных глушителей выхлопа на спец. технику и автотранспорт;
- регулярное техническое обслуживание производственного оборудования и его эксплуатация в соответствии со стандартами изготовителей;
- сохранение биологического разнообразия и целостности сообществ животного мира в состоянии естественной свободы;
- сохранение среды обитания, условий размножения, путей миграции и мест концентрации объектов животного мира;
- ведение работ на строго ограниченной территории, предоставляемой под размещение производственных и хозяйственных объектов предприятия, а также максимально возможное сокращение площадей механических нарушений земель в пределах отвода;
- выполнение ограждения территории проведения работ;
- рациональное использование территории, предусматривающее минимальное уничтожение и нарушение растительного покрова, исключение вырубок древесной и кустарниковой растительности;
- перемещение техники только в пределах специально обустроенных внутриплощадочных и межплощадочных дорог, что предотвратит возможность гибели представителей животного мира, а также нарушение почвенно-растительного покрова территории;
- установка дорожных знаков, предупреждающих о вероятности столкновения с животными при движении автотранспорта для предупреждения гибели последних;
- установка информационных табличек в местах ареалов обитания животных;
- складирование и вывоз отходов производства и потребления в соответствии с принятыми в проекте решениями, что позволит избежать образования неорганизованных свалок, которые могут стать причинами ранений или болезней животных, а также возникновения пожаров;
- исключение загрязнения почвенного покрова и водных объектов нефтепродуктами и другими загрязнителями;

- исключение вероятности возгорания участков на территории, прилегающей к хозяйственному объекту, строго соблюдая правила противопожарной безопасности;
- максимально возможное приведение в исходное состояние нарушенной территории.

В процессе проведения добычных работ необходимо:

- не допускать нерегламентированную добычу животных, предупреждать случаи любого браконьерства со стороны рабочих;
- проводить профилактические инструктажи персонала и соблюдать строгую регламентацию посещения прилегающих территорий;
- строго регламентировать содержание собак на хозяйственных объектах, свободное содержание их крайне нежелательно ввиду возможной гибели представителей животного мира;
- обязательное соблюдение работниками предприятия в процессе проведения добычных работ природоохранных требований и правил.

При стабильной работе объектов намечаемой деятельности и неизменной или более совершенной технологии, прогнозировать сколько-нибудь значительных отклонений в степени воздействия его на животный мир, по-видимому, оснований нет.

В соответствии со ст. 17 Закона Республики Казахстан от 9 июля 2004 года № 593 «Об охране, воспроизводстве и использовании животного мира», несмотря на минимальное воздействие, для снижения негативного влияния на животный мир в целом, необходимо выполнение следующих мероприятий:

- поддержание в чистоте территории площадки и прилегающих площадей;
- исключение несанкционированных проездов вне дорожной сети;
- снижение активности передвижения транспортных средств ночью;
- запрещается охота и отстрел животных и птиц;
- запрещается разорения гнезд;
- предупреждение возникновения пожаров.

При проведении любых видов работ обязательно будут выполняться мероприятия по недопущению нарушений природоохранного законодательства в отношении животных. Выполнение работ будет осуществляться с соблюдением требований, обеспечивающих сохранность и воспроизводство животного мира, среды его обитания и компенсацию наносимого вреда, в том числе и неизбежного.

Мероприятия по сохранению среды обитания и условий размножения объектов животного мира, а также по обеспечению неприкосновенности участков, представляющих особую ценность в качестве среды обитания диких животных (ст. 17 Закона РК «Об охране, воспроизводстве и использовании животного мира»), отражены и детализированы в составе плана мероприятий по охране окружающей среды.

Там же, будут предусмотрены средства для осуществления мероприятий по обеспечению соблюдения требований пп. 2, 5 п. 2 ст. 12 Закона РК «Об охране, воспроизводстве и использовании животного мира».

1.8.6 Физические воздействия

К физическим воздействиям относятся: шум, вибрация, электромагнитные поля, ионизирующее излучение радиоактивных веществ, тепловое излучение, ультрафиолетовое и видимое излучения, возникающие в результате хозяйственной деятельности.

Шумом принято называть звуковые колебания, выходящие за рамки звукового комфорта. Шум может восприниматься ухом человека в пределах частот от 16 до 20000 Гц (ниже - инфразвук, выше - ультразвук).

По физической природе шумы могут иметь следующее происхождение:

- механическое, связанное с работой машин, вследствие ударов в сочленениях, вибрации роторов и т.п.;
- аэродинамическое, вызванное колебаниями в газах;
- гидравлическое, связанное с колебаниями давления и гидроударами в жидкостях;
- электромагнитное, вызванное колебаниями элементов электромеханических устройств под действием переменного электромагнитного поля или электрических разрядов.

На территории объектов намечаемой деятельности возможен лишь первый вид шумового воздействия - механический.

Нормативные документы устанавливают определенные требования к методам измерений и расчетов интенсивности шума в местах нахождения людей, допустимую интенсивность фактора и зависимость интенсивности от продолжительности воздействия шума. В соответствии с нормами для жилых домов с 7 до 23 часов считается допустимой шумовая нагрузка 55 дБА /35/.

В процессе проведения добычных работ, источником шума будет являться технологический автотранспорт.

Шумовой эффект будет наблюдаться непосредственно на площадке проведения работ.

ПДУ шума при расчете приняты в соответствии с требованиями Гигиенических нормативов к физическим факторам, оказывающим воздействие на человека, утвержденных Приказом Министра национальной экономики Республики Казахстан от 28 февраля 2015 года № 169.

Согласно СНиП II-12-77 «Строительные нормы и правила», часть II «Защита от шума» нормируемыми параметрами постоянного шума в расчётных точках следует считать уровни звукового давления L в дБ в октавных полосах частот со среднегеометрическими частотами 63, 125, 250, 500, 1000, 2000, 4000 и 8000 Гц.

Расчёт звукового давления от источников шумового загрязнения на период проведения работ был проведен в программном комплексе «ЭРА-Шум» версии 4.0.400, рекомендованном к применению в Республике

Казахстан. Расчет произведен для максимально-возможного числа одновременно работающих источников шума при их максимальной нагрузке.

Согласно проведенному расчету звукового давления, максимальный уровень шума на границе расчетной (предварительной) санитарно-защитной зоны (100 м) составит 18 дБА, на границе жилой зоны составит 0 дБА. Расчет и результаты расчёта звукового давления в графическом виде на период проведения работ представлены в приложении 3.

Анализируя результаты расчета следует вывод, что превышений нормативов допустимого уровня шума при проведении добычных работ на границе СЗЗ, а также на территории жилой зоны не наблюдается, следовательно, шумовое воздействие оказываться не будет.

Вместе с тем, необходимо предусмотреть ряд мероприятий по ограничению шума и вибрации:

- обеспечение персонала противошумными наушниками или шлемами;
- прохождение обслуживающим персоналом медицинского осмотра не реже 1-го раза в год.

Уровни звукового давления и уровни звука на рабочих местах определяются по фактическим замерам, выполняемыми специалистами СЭС при комплексном опробовании участков.

При осуществлении намечаемой деятельности предусматриваются следующие шумозащитные мероприятия, позволяющие снизить уровни шумности основных источников - транспортных и производственных.

1. Функциональное зонирование территории проведения работ при реализации намечаемой деятельности обеспечивает пространственную оптимизацию размещения источников акустических воздействий и создает предпосылки для локализации, экранирования и использования технических средств защиты от шума.

2. Персонал на рабочих местах, где превышаются гигиенические нормативы для рабочей зоны, применяет индивидуальные средства защиты.

Заложенные в проект планировочные и технические решения отвечают требованиям шумозащиты. Шумность источников, заложенная в проект, может быть принята за ПДУ.

Специфика намечаемой деятельности не предусматривает наличие источников электромагнитного излучения, способных повлиять на уровень электромагнитного фона района их размещения. Сверхнормативное электромагнитное воздействие объектов намечаемой деятельности на электромагнитный фон вне границ размещения исключается.

Тепловое загрязнение является результатом повышения температуры среды, возникающее при выбросе потоков дымовых газов в атмосферный воздух. Тепловое загрязнение является специфическим видом воздействия на окружающую среду, которое в локальном плане оказывает негативное воздействие на флору и фауну, в частности на трофическую цепь обитателей водоемов, что ведет к снижению рыбных запасов и ухудшению качества питьевой воды. В глобальном плане тепловое загрязнение сопутствует выбросам веществ, вызывающих парниковый эффект в атмосфере. По

оценкам экспертов ООН, антропогенный парниковый эффект на 57% обусловлен добычей топлива и производством энергии, на 20 % - промышленным производством, не связанным с энергетическим циклом, но потребляющим топливо, на 9% - исчезновением лесов, на 14% - сельским хозяйством.

Тепловое воздействие при реализации намечаемой деятельности оценивается незначительными величинами, и обуславливается работой двигателей автотранспортной техники и технологического оборудования. Объемы выхлопных газов при работе техники (с учетом значительности площади, на которой проводятся работы) крайне незначительны и не могут повлиять на природный температурный уровень района.

Тепловое воздействие на водные объекты при реализации намечаемой деятельности исключается, так как сброс сточных вод не предусматривается. В связи с отсутствием открытых высокотемпературных процессов, сверхнормативного влияния на микроклимат района размещения объектов намечаемой деятельности осуществляться так же не будет.

Оценка радиационного воздействия осуществляется на основе изучения аспектов воздействия ионизирующих излучений (радиации) на компоненты окружающей среды.

Ионизирующее излучение - излучение, которое способно разрывать химические связи в молекулах живых организмов, вызывая тем самым биологически важные изменения. К ионизирующему излучению относятся: ультрафиолетовое излучение с высокой частотой, рентгеновское излучение, гамма-излучение.

С учетом специфики намечаемой деятельности при реализации проектных решений источники радиационного воздействия отсутствуют. Радиационный фон, присутствующий на рассматриваемой территории, является естественным, сложившимся для данного района местности. Согласно Закону Республики Казахстан «О радиационной безопасности населения» № 219-І от 23 апреля 1998 года (с изменениями и дополнениями по состоянию на 25.02.2021 г.) хозяйственная деятельность на данной территории по радиационному фактору не ограничивается.

Для снижения физических факторов воздействия на окружающую среду при эксплуатации объектов намечаемой деятельности, будут учтены мероприятия по снижению уровня такого воздействия. Снижение шума возможно за счет улучшения конструкций машин и оптимизации эксплуатационных режимов. Применение металлов с высоким коэффициентом звукопоглощения (магниево-никелевые сплавы), использование звукоизолирующих материалов обеспечивают пути снижения шума. Создание мал шумных машин обеспечивает не только акустический комфорт, но и снижение потерь энергии на шумообразование.

Исходя из вышесказанного, а также учитывая принятые технологические решения, источники сверхнормативных физических воздействий на природную среду (шума, вибрации, ионизирующего излучения, напряженности электромагнитных полей, световой или тепловой

энергии, иных физических воздействий на компоненты природной среды) будут отсутствовать.

Воздействие физических факторов в период проведения добычных работ будет ограничено площадкой размещения объектов намечаемой деятельности и не выйдет за ее пределы.

1.9 Информация об ожидаемых видах, характеристиках и количестве отходов, которые будут образованы в ходе строительства и эксплуатации объектов в рамках намечаемой деятельности, в том числе отходов, образуемых в результате осуществления постутилизации существующих зданий, строений, сооружений, оборудования

В процессе проведения добычных работ будет образовываться пять видов отходов производства и потребления:

- Смешанные коммунальные отходы;
- Вскрышные породы;
- Абсорбенты, фильтровальные материалы (включая масляные фильтры иначе не определенные), ткани для вытирания, защитная одежда, загрязненные опасными материалами;
- Отходы очистки сточных вод (Взвешенные вещества);
- Шламы, содержащие опасные вещества, других видов обработки промышленных сточных вод (Нефтепродукты).

Предельный объем образования отходов составит – 2901,7259 т/год, из них опасных – 0,2935 т/год, неопасных – 2901,4324 т/год. Уточняются при разработке Проектной документации.

Информация об ожидаемых видах, характеристиках и количестве отходов, которые будут образованы в рамках реализации намечаемой деятельности представлена в таблице 1.7.

Также информация по образуемым отходам приведена в разделах 5 и 6 настоящего отчета ОВВ.

Информация об отходах, образуемых в результате осуществления постутилизации существующих зданий, строений, сооружений, оборудования не приводится, т.к. постутилизация существующих зданий, строений, сооружений и оборудования, в рамках намечаемой деятельности, не предусматривается.

Таблица 1.7 - Виды отходов, их классификация и предполагаемые объемы образования

Наименование отходов	Код отходов, согласно Классификатору	Количество образования, т/год	Вид операции, которому подвергается отход
1	2	3	4
Смешанные коммунальные отходы	20 03 01	0,45	Временное хранение (сроком не более трёх суток) в контейнерах, установленных на специализированных гидроизолированных площадках, с последующим вывозом на ближайший организованный полигон ТБО на договорной основе
Вскрышные породы	01 01 02	2900	Долгосрочное хранение вскрышных пород в отвале более 12 месяцев, согласно п.1 ст. 359 ЭК РК /1/. После окончания добычных работ вскрышная порода будет в полном объеме использована для рекультивации карьера.
Абсорбенты, фильтровальные материалы (включая масляные фильтры иначе не определенные), ткани для вытирания, защитная одежда, загрязненные опасными материалами	15 02 02*	0,254	Согласно пп. 1 п. 2 ст. 320 ЭК РК /1/, временное накопление отходов сроком не более шести месяцев. Передача отходов специализированной организации на договорной основе.
Отходы очистки сточных вод (Взвешенные вещества)	19 08 16	0,9824	Согласно пп. 1 п. 2 ст. 320 ЭК РК /1/, временное накопление отходов сроком не более шести месяцев. Передача отходов специализированной организации на договорной основе.
Шламы, содержащие опасные вещества, других видов обработки промышленных сточных вод (Нефтепродукты)	19 08 13*	0,0395	Согласно пп. 1 п. 2 ст. 320 ЭК РК /1/, временное накопление отходов сроком не более шести месяцев. Передача отходов специализированной организации на договорной основе.

2 ОПИСАНИЕ ЗАТРАГИВАЕМОЙ ТЕРРИТОРИИ С УКАЗАНИЕМ ЧИСЛЕННОСТИ ЕЕ НАСЕЛЕНИЯ, УЧАСТКОВ, НА КОТОРЫХ МОГУТ БЫТЬ ОБНАРУЖЕНЫ ВЫБРОСЫ, СБРОСЫ И ИНЫЕ НЕГАТИВНЫЕ ВОЗДЕЙСТВИЯ НАМЕЧАЕМОЙ ДЕЯТЕЛЬНОСТИ НА ОКРУЖАЮЩУЮ СРЕДУ, С УЧЕТОМ ИХ ХАРАКТЕРИСТИК И СПОСОБНОСТИ ПЕРЕНОСА В ОКРУЖАЮЩУЮ СРЕДУ; УЧАСТКОВ ИЗВЛЕЧЕНИЯ ПРИРОДНЫХ РЕСУРСОВ И ЗАХОРОНЕНИЯ ОТХОДОВ

Месторождение Уйденинское расположено в Зайсанском районе Восточно-Казахстанской области, в 4,7 км к северо-западу от г. Зайсан.

Восточно-Казахстанская область находится в восточной части Казахстана, граничит на западе — с областью Абай, на востоке — с Синьцзян-Уйгурским автономным районом КНР, на севере — с Алтайским краем и Республикой Алтай Российской Федерации. Площадь области составляет 97,8 тыс. кв. км, плотность населения – 7,46 человека на 1 км². Численность населения на начало 2023 года - 730,2 тыс. человек, из них городского – 483,3 тыс. человек (66,2%), сельского – 483,3 тыс. человек (33,8%).

В соответствии с Указом Президента Республики Казахстан от 3 мая 2022 года, путем выделения из состава ряда районов, была образована область Абай.

Восточно-Казахстанская область в новых границах состоит из девяти районов (Алтайский, Глубоковский, Зайсанский, Катон-Карагайский, Курчумский, Самарский, Тарбагатайский, Уланский, Шемонаихинский), двух городов областного подчинения (Усть-Каменогорск, Риддер) и четырех городов районного значения (Алтай, Серебрянск, Зайсан, Шемонаиха). Областным центром Восточно-Казахстанской области является город Усть-Каменогорск.

В состав Зайсанского района входят 1 городская администрация и 8 сельских населённых пунктов.

2.1 Участок размещения объектов намечаемой деятельности: описание, оказываемые негативные воздействия на окружающую среду

Месторождение Уйденинское расположено в Зайсанском районе Восточно-Казахстанской области, в 4,7 км к северо-западу от г. Зайсан.

Запасы песчано-гравийной смеси Уйденинского месторождения утверждены Протоколом ТКЗ при Восточно-Казахстанском геологическом управлении №: 37 от 25.12.1969 г. в объеме 5878 тыс. м³ по категориям А+В+С1.

Обработка месторождения предусматривается открытым способом, без применения буровзрывных работ. Планируемая глубина карьера составит – 6 м, площадь – 8,4 га.

В границах участка реализации намечаемой деятельности расположены следующие земельные участки:

- №05-069-015-160. Категория земель - Земли населенных пунктов (городов, поселков и сельских населенных пунктов). Вид права - временное возмездное долгосрочное землепользование. Целевое назначение - для проведения добычи песчано-гравийной смеси. Площадь – 8,1 га;

- №05-069-015-211. Категория земель - Земли населенных пунктов (городов, поселков и сельских населенных пунктов). Вид права - временное возмездное долгосрочное землепользование. Целевое назначение - для размещения площадки по хранению строительных материалов. Площадь – 4 га.

Смежные земельные участки:

- №05-069-015-064. Категория земель - Земли промышленности, транспорта, связи, для нужд космической деятельности, обороны, национальной безопасности и иного несельскохозяйственного назначения. Вид права - временное возмездное долгосрочное землепользование. Целевое назначение - Для добычи песчано-гравийной смеси на Уйденинском месторождении. Площадь – 83800 м²;

- №05-069-015-218. Категория земель - Земли населенных пунктов (городов, поселков и сельских населенных пунктов). Вид права - временное безвозмездное землепользование. Целевое назначение - инертті құрылыс материалдарын уақытша сақтау үшін. Площадь – 87000 м².

На данной территории отсутствуют объекты ветеринарно-санитарного контроля, скотомогильники, захоронения сибирской язвы, а также территория не входит в санитарно-защитную зону (1 000 метров).

Все работы по осуществлению намечаемой деятельности будут осуществляться строго в границах отведенной территории.

Так же инициатор намечаемой деятельности обязуется:

- Не нарушать прав других собственников и землепользователей;
- При осуществлении хозяйственной и иной деятельности на земельном участке соблюдать строительные, экологические, санитарно-гигиенические и иные специальные требования (нормы, правила, нормативы);
- По завершению операций по добыче габбро провести рекультивацию нарушенных земель и сдать земельный участок по акту ликвидации в соответствии со статьей 197 Кодекса «О недрах и недропользовании» Республики Казахстан.

Предельный объем выбросов загрязняющих веществ в атмосферу на **2025-2034 гг.** составит: 25.85261277 т/год, в том числе твердые – 21.96258927 т/год, жидкие и газообразные – 3,8900235 т/год.

В период проведения добычных работ предусматривается девять источников выбросов, из них восемь неорганизованных и один организованный, выбрасывающих в общей сложности 11 наименований загрязняющих веществ.

Сбросы загрязняющих веществ в поверхностные и подземные водные объекты, недра или на земную поверхность, в ходе осуществления намечаемой деятельности, не предусмотрены.

В период проведения добычных работ будет образовываться пять видов отходов производства и потребления.

Предельный объем образования отходов составит – 2901,7259 т/год, из них опасных – 0,2935 т/год, неопасных – 2901,4324 т/год. Уточняются при разработке Проектной документации.

В рамках намечаемой деятельности накопление вскрышных пород предусматривается в отвале более 12 месяцев, согласно п.1 ст. 359 ЭК РК /1/. После окончания добычных работ вскрышная порода будет в полном объеме использована для рекультивации карьера.

В границах проведения добычных работ будет располагаться технологический транспорт, которое обуславливает наличие физических воздействий: шумового, теплового.

Возможные виды воздействий на растительный мир – механическое нарушение, химическое загрязнение, отложение пыли на поверхности растений. Также воздействие на растительность может оказываться в процессе образования, хранения отходов.

Наиболее интенсивное воздействие на фауну рассматриваемой территории будет оказываться во время проведения добычных работ, т.к. осуществление проектного замысла связано с концентрацией на ограниченной площади большого числа людей, различных машин и механизмов, активным воздействием на почвенно-растительный покров. Особенно сильно в этот период проявляется фактор беспокойства.

Воздействие на земельные ресурсы и почвы при осуществлении намечаемой деятельности носит локальный характер и ограничено периодом проведения работ. Полевой сезон составит 150 дней.

Факторами воздействия на геологическую среду при осуществлении намечаемой деятельности являются следующие виды работ:

- выемочно-погрузочные работы;
- добычные работы;
- движение транспорта.

На основании выполненных расчетов, их анализа, а также учитывая принятые технологические решения, негативное воздействие на окружающую среду всех возможных факторов, способных возникнуть в результате осуществления намечаемой деятельности, будет ограничено производственной площадкой и не выйдет за ее пределы.

3 ОПИСАНИЕ ВОЗМОЖНЫХ ВАРИАНТОВ ОСУЩЕСТВЛЕНИЯ НАМЕЧАЕМОЙ ДЕЯТЕЛЬНОСТИ С УЧЕТОМ ЕЕ ОСОБЕННОСТЕЙ И ВОЗМОЖНОГО ВОЗДЕЙСТВИЯ НА ОКРУЖАЮЩУЮ СРЕДУ

Реализация проекта окажет положительное влияние на развитие экономики региона и социально-экономическое благополучие населения, будут созданы дополнительные рабочие места.

В случае отказа от намечаемой деятельности освоение месторождения будет затруднено. Дополнительный ущерб окружающей природной среде при этом нанесен не будет. Однако, в этом случае, предприятие не получит прибыль, а государство и Восточно-Казахстанская область не получают в виде налогов значительные поступления. Не будут созданы новые рабочие места и привлечены людские ресурсы. В этих условиях отказ от реализации проекта является неприемлемым как по экономическим, так и социальным факторам.

Выбор альтернатив технических решений или же нулевой вариант (вариант отказа от намерений реализации хозяйственной деятельности) является необоснованным, т.к. горнодобывающая и горно-перерабатывающая промышленность является драйвером социально-экономического развития области, чем и обоснована необходимость реализации намечаемой деятельности, а причины препятствующие реализации проекта не выявлены.

Таким образом, учитывая вышесказанное, принят оптимальный вариант места размещения участка намечаемой деятельности и технологических решений организации производственного процесса.

3.1 Варианты осуществления намечаемой деятельности

Как варианты осуществления намечаемой деятельности, при подготовке данного отчета и заявления о намечаемой деятельности были рассмотрены:

- 1) Различные сроки осуществления деятельности или ее отдельных этапов.
- 2) Различные виды работ, выполняемых для достижения одной и той же цели.
- 3) Различная последовательность работ.
- 4) Различные технологии, машины, оборудование, материалы, применяемые для достижения одной и той же цели.
- 5) Различные способы планировки объекта (включая расположение на земельном участке зданий и сооружений, мест выполнения конкретных работ).
- 6) Различные условия доступа к объекту (включая виды транспорта, которые будут использоваться для доступа к объекту).
- 7) Различные варианты, относящиеся к иным характеристикам намечаемой деятельности, влияющие на характер и масштабы антропогенного воздействия на окружающую среду.

По результатам рассмотрения всех вышеперечисленных вариантов осуществления намечаемой деятельности, из всех возможных, были выбраны наиболее оптимальные, которые и рассматриваются в рамках данного отчета как проектные.

3.2 Возможный рациональный вариант осуществления намечаемой деятельности

Под возможным рациональным вариантом осуществления намечаемой деятельности понимается вариант осуществления намечаемой деятельности, при котором соблюдаются в совокупности следующие условия:

1) Отсутствие обстоятельств, влекущих невозможность применения данного варианта, в том числе вызванную характеристиками предполагаемого места осуществления намечаемой деятельности и другими условиями ее осуществления.

2) Соответствие всех этапов намечаемой деятельности, в случае ее осуществления по данному варианту, законодательству Республики Казахстан, в том числе в области охраны окружающей среды.

3) Соответствие целям и конкретным характеристикам объекта, необходимого для осуществления намечаемой деятельности.

4) Доступность ресурсов, необходимых для осуществления намечаемой деятельности по данному варианту.

5) Отсутствие возможных нарушений прав и законных интересов населения затрагиваемой территории в результате осуществления намечаемой деятельности по данному варианту.

По результатам технико-экономических изысканий принято решение реализации заявленных в рамках данного отчета проектных решений, как наиболее рационального варианта.

Выбор предлагаемых вариантов осуществления намечаемой деятельности, прежде всего, основан на проведенных технологических испытаниях и технико-экономических расчетах, обосновывающих максимальную экономическую эффективность при условии соблюдения промышленной и экологической безопасности производства, отвечающего современным казахстанским требованиям и передовому мировому опыту.

Все объекты намечаемой деятельности проектируются в строгом соответствии с нормативными документами и полностью соответствуют всем условиям пункта 5 Приложения 1 к «Инструкции по организации и проведению экологической оценки» от 03.08.2021 г., при которых вариант намечаемой деятельности характеризуется как **рациональный**.

4 ИНФОРМАЦИЯ О КОМПОНЕНТАХ ПРИРОДНОЙ СРЕДЫ И ИНЫХ ОБЪЕКТАХ, КОТОРЫЕ МОГУТ БЫТЬ ПОДВЕРЖЕНЫ СУЩЕСТВЕННЫМ ВОЗДЕЙСТВИЯМ НАМЕЧАЕМОЙ ДЕЯТЕЛЬНОСТИ, ОПИСАНИЕ ВОЗМОЖНЫХ СУЩЕСТВЕННЫХ ВОЗДЕЙСТВИЙ (ПРЯМЫХ И КОСВЕННЫХ, КУМУЛЯТИВНЫХ, ТРАНСГРАНИЧНЫХ, КРАТКОСРОЧНЫХ И ДОЛГОСРОЧНЫХ, ПОЛОЖИТЕЛЬНЫХ И ОТРИЦАТЕЛЬНЫХ) НАМЕЧАЕМОЙ ДЕЯТЕЛЬНОСТИ НА ОБЪЕКТЫ

Информация о компонентах природной среды и иных объектах, которые потенциально могут быть подвержены существенным воздействиям намечаемой деятельности, представлена ниже, в соответствующих подпунктах настоящего раздела.

Так, согласно данных ЗОНД, **как возможные** были определены **три типа воздействий**, из 27, согласно критериям п.26 Инструкции /2/:

1. Изменение рельефа местности;
2. Образование опасных отходов;
3. Выбросы загрязняющих веществ в атмосферу.

По данным видам возможных воздействий была проведена оценка существенности, согласно критериям пункта 28 Инструкции /2/, на основании которой, данные виды воздействия **признаны несущественными**.

Уполномоченный орган в области охраны окружающей среды, при проведении скрининга воздействий намечаемой деятельности и определении сферы охвата (заключение №KZ04VWF00398950 от 04.08.2025 года представлено в приложении А), по заявлению о намечаемой деятельности №KZ38RYS01239735 от 03.07.2025 года, в соответствии с требованиями пункта 25 главы 3 Инструкции, дополнительно указал виды возможного воздействия:

1. Создает риски загрязнения земель или водных объектов (поверхностных подземных) в результате попадания в них загрязняющих веществ – имеется риск антропогенного воздействия на ближайшие водные объекты;
2. Является источником физических воздействий на природную среду: шума, вибрации, иных физических воздействий на компоненты природной среды», а именно шумовое воздействие карьерной и грузовой техники, взрывные работы на природную среду и ближайшие жилые комплексы;
3. Факторы, связанные с воздействием намечаемой деятельности на окружающую среду и требующие изучения (изучение относительно загрязнения воздушной среды, почв, животный и растительный мир).

4.1 Жизнь и (или) здоровье людей, условия их проживания и деятельности

В рамках реализации «Государственной Программы развития здравоохранения Республики Казахстан на 2020-2025 годы» (далее ГП РК) в Зайсанском районе за 8 месяцев 2023 года получены следующие результаты по достижению основных показателей реализуемых пяти «Дорожных карт» и основной деятельности предприятия.

Прикрепленное население КГП на ПХВ «РБ Зайсанского района» на 31.08.2023 года составляло 33950 человек, в т.ч. городское население составляет человек 19128 (56%), сельское население – 14821 человека (44%).

Демографический состав: дети до 14 лет – 9926 детей (29%), подростки от 15 до 18 лет – 1472 человек (5%), взрослое население – 22552 человек (66%), женщин фертильного возраста – человек 6158 (18%) от населения.

За 8 месяцев 2023 года КГП на ПХВ «РБ Зайсанского района» по основным контролируемым индикаторам получены следующие результаты:

Рождаемость – 16,0 на 1000 населения (2022 г. – 17,7 на 1000 населения). Показатель рождаемости снизился на 10 %. В абсолютных цифрах: за 2022 г. – 429 новорожденных; 2023 г. – 387 новорожденных.

Смертность – 6,0 на 1000 населения (2022 г. – 6,4 на 1000 населения). Показатель снизился на 6%. В абсолютных цифрах: в 2022 году зарегистрирован 156 умерших; в 2023 году зарегистрированы 140 умерших.

Младенческая смертность – 8,0 на 1000 живорожденных (2022 г. – 18,6 на 1000 живорожденных). В абсолютных цифрах: 2022 г. – 8 случаев, 2023 г. - 3 случая. Показатель младенческой смертности снизился на 57%.

Материнская смертность в Зайсанской районе в за 8 месяцев в 2022 и в 2023 г. не зарегистрирована.

Заболеваемость злокачественными новообразованиями – 102,6 на 100 тыс. населения (2022 г. – 134,0 на 100 тыс. населения), Показатель снизился на 23 %. В абсолютных цифрах: 2022г. – 37 новых случаев; 2023 г. – 49 случаев.

Заболеваемость туберкулезом – 17,0 на 100 тыс.населения (2022 г. – 13,7 на 100 тыс.населения). Показатель повысился на 21%. В абсолютных цифрах: 2022 г.- 5 случаев; в 2023 г. – 6 случаев первичной заболеваемости.

Заболеваемость от болезней системы кровообращения – 2003,0 на 100 тыс.населения (2022 г.–2014,0 на 100 тыс. населения). Снижение показателя составило 1%. В абсолютных цифрах: 2022 г. - 680 случаев первичной заболеваемости и в 2023 г. – 690 случаев первичной заболеваемости.

Смертность от злокачественных новообразований – 27,7 на 100 тыс.населения (2022 г.– 41,7 на 100 тыс. населения). Показатель имеет снижение на 34%. В абсолютных цифрах: 2022 г. - 15 случаев и в 2023 г. – 10 случаев.

Смертность от туберкулеза – за 8 месяцев в 2022 году не зарегистрирована. За 8 месяцев 2023 года- 1 случай. Показатель-3,0.

Смертность от болезней системы кровообращения – 38,0 на 100 тыс.населения (2022 г. –41,0 на 100 тыс. населения). Снижение показателя на 7%. В абсолютных цифрах: 2022 г. -14 случаев и в 2023 г. – 13 случаев.

Смертность от травм и отравлений - 32,0 на 100 тыс.жителей (2022 г. – 23,0 на 100 тыс.жителей). Показатель повысился на 28 %. В абсолютных цифрах: 2022 г. –11 случаев, 2023 г. –8 случаев.

Посещений на 1 жителя за 8 месяцев в 2023 г. – 2,7.

Обеспеченность сельского здравоохранения медицинскими работниками в 2022 г.– 78,0 (на 10 тыс. жителей).

Плановый показатель удовлетворённости по КГП на ПХВ РБ Зайсанского района –85,2%.

Количество беременных, состоящих на учете 310 женщин, из них с ГВР – 46 пациенток (15%). Взято на учет со сроком до 12 недель за 8 мес в 2023 году –398 женщин (98%). Беременных с абсолютными противопоказаниями на учете -1 пациентка. Осмотрено беременных терапевтом до 12 нед -371-88,5%.

Проведены скрининговые исследования. За прошедшие 8 месяцев 2023 года выполнено обследований подлежащего контингента: БСК – 97,7% (2022 г. –83,7 %), СД - 100% (2022 г. –100 %), Глаукома – 100 % (2022 г. – 100%), РМЖ - 94,1% (2022 г. –92,2%), РШМ – 94,8% (2022 г. – 99,2%), КРР – 99,8% (2022 г. –100 %). Начат скрининг (1 этап) сельского населения. Осмотрено 1381 сельских жителей.

По основным показателям стационарной помощи достигнуты следующие показатели. За 8 месяцев 2023 года в круглосуточном стационаре пролечено 2996 пациентов (2022 г. –3095 пациентов). Показатель экстренной госпитализации остался на том же уровне (с 86% в 2022 году и в 2023 году). Средняя длительность лечения сократилась на 0,3 к/дня, с 7,1 к/дней в 2022 году до 6,8 к/дней в 2023 году. Коэффициент летальности по круглосуточному стационару не изменился в сравнении с прошлым периодом 2022 года (0,4).

В связи с благополучной эпидемиологической обстановкой по коронавирусной инфекции мобильная бригада была упразднена.

В инфекционном госпитале КВИ-1 пролеченных случаев за 2022 и 2023 год не было. Летальных случаев нет. С 01.04.2022 инфекционный госпиталь зарезервирован.

С 13.03.2021 начата вакцинация подлежащих групп населения от коронавирусной инфекции. Полный курс вакцинации получили 25565 пациентов. Ревакцинировано 24049 человек, повторно ревакцинировано 9968 человек.

НП «Качественное и доступное здравоохранение для каждого гражданина «Здоровая нация»:

1) Показатель младенческой смертности по итогам 8 месяцев 2023 года снизился на 57% и составил 2 случая (показатель на 1000 родившихся живыми-8,0).

Среди новорожденных случаев смертности нет.

2) За 8 месяцев 2023 года беременных женщин индивидуальным и междисциплинарным дородовым наблюдением составил 368-87,4% (8 мес 2022 г. – 387-94,1%).

- раннего охвата беременных женщин до 12 недель -398-98 %(8 мес 2022 г. -364-96,5).

- охват беременных женщин осмотром терапевта – 375-88,6%(8 мес 2022 г. – 339-76,5%)

- охват беременных женщин комбинированным пренатальным скринингом первого триместра 396-95,7% (8 мес 2022 г.-396-95,7%).

3) Медицинской реабилитацией детей с ограниченными возможностями (от 0 до 18 лет) составил – 30-52,6%(8 мес 2022 г. – 27-47,3%).

4) Заболеваемости ожирением среди детей (0 – 14 лет) составил -16 случаев, показатель 5,0 (8 мес 2022 г. – 8 случаев, показатель 3,0) на 100 тыс. детского населения.

5) Согласно государственной программы реализации «Ансаган Саби» за 8 месяцев 2023 года по данным РЦЭЗ в районной больнице состоят на учете с бесплодием 13 пар, из них направлены на ЭКО -4 .

6) Ранняя явка до 12 недель за 8 месяцев 2023 года по району составила – 398-98%.

7) Охват контрацепцией женщин фертильного возраста с тяжелыми экстрагенитальными заболеваниями (ЭГЗ) и противопоказаниями к беременности составил 45-67,2%.

8) Частота беременных с тяжелыми ЭГЗ и противопоказаниями к беременности на 1000 родов – 7-17,7%.

9) Частота аборт на 1000 ЖФВ за 8 месяцев 2023 года по району составила -109-17,7%. (за 8 мес. 2022 г.-93-14,5%)

10) Частота беременностей среди подростков на 1000 родов -1-2,5%.

11) Число детей с ВПР рожденных за 8 месяцев 2023 г.-4-1,7%.

Кадровый потенциал:

Количество врачей в настоящий момент составляет 76 специалистов. Имеют категорию 20 врачей (26%). Из них высшую категорию имеют 7 врачей (35%), первую категорию 8 врачей (40%), вторую категорию - 5 врачей (25%).

Среднего медицинского персонала 262 человека. Имеют категорию – 88 работников (34%). Из них высшую категорию имеет 71 работника (27%), первую категорию - 11 (4%), вторую категорию имеет 6 человек (2%).

Дефицита врачебных кадров нет.

Закончили обучение в Латвии г.Риге на тему «Амбулаторная анестезия при колоноскопии и гастроскопии» -1 анестезиолог реаниматолог.

В РФ г.Казань обучен 1 акушер-гинеколог.

Приняты на работу 3 специалиста: 1 врач общей практики, 2 педиатра.

Организована реализация лекарственных средств через объекты ПМСП в сельских населенных пунктах, не имеющих аптечных организаций.

Реализуется комплексная Программа обучения специалистов здравоохранения по приоритетным направлениям - онкология, кардиология, родовспоможение и детство.

Огромная работа проведена в части разъяснения населению и работодателям условий внедрения обязательного социального медицинского страхования.

Реализация намечаемой деятельности окажет положительное влияние на развитие экономики региона и социально-экономического благополучия населения.

В Зайсанском районе на период проведения работ будут созданы дополнительные рабочие места и создана развитая инфраструктура.

Негативного влияния на здоровье населения оказываться не будет, т.к. на основании проведенных расчетов, превышений предельных концентраций загрязняющих веществ в атмосфере на границе с санитарно-защитной и жилой зоной не обнаружено.

Сбросы загрязняющих веществ в поверхностные и подземные водные объекты, недра или на земную поверхность не предусмотрены.

Реализация намечаемой деятельности является необходимым, обоснованным, своевременным и перспективным решением, поскольку позволит создать новые рабочие места, снять социальную напряженность в обществе, пополнить бюджет государства, что будет способствовать укреплению национальной безопасности и ускорению социально-экономического развития.

4.2 Биоразнообразие (в том числе растительный и животный мир, генетические ресурсы, природные ареалы растений и диких животных, пути миграции диких животных, экосистемы)

Сверхнормативного воздействия на видовой состав, численность фауны, ее генофонд, среду обитания, условия размножения, пути миграции и места концентрации животных в процессе осуществления намечаемой деятельности оказываться не будет.

Риски нарушения целостности естественных сообществ, сокращение их видового многообразия в зоне воздействия намечаемой деятельности минимальны.

По сведениям РГУ «Восточно-Казахстанская областная территориальная инспекция лесного хозяйства и животного мира Комитета лесного хозяйства и животного мира Министерства экологии и природных ресурсов Республики Казахстан» приложение к заключению №KZ04VWF00398950 от 04.08.2025 года (представлено в приложении А), согласно информации Восточно-Казахстанского областного общественного объединения охотников и рыболовов, проектируемый участок находится на территории охотничьего хозяйства «Зайсанское» Восточно-Казахстанской

области. В их состав диких животных представлен следующими видами как: заяц, лисица. Пути миграции диких животных отсутствуют. Диких животных, занесенных в Красную книгу Республики Казахстан нет.

Обязательства инициатора намечаемой деятельности о согласовании мероприятий по охране животного мира и средств на их выполнение представлены в разделе 5.4 настоящего отчета ОВВ и будут выполнены в полном объеме на соответствующем этапе проектирования.

Возможные виды воздействий на растительный мир – механическое нарушение, химическое загрязнение, отложение пыли на поверхности растений. Также воздействие на растительность может оказываться в процессе образования и хранения отходов.

Намечаемой деятельностью лесопользование, использование нелесной растительности не предполагаются. Снос зеленых насаждений на участках проведения работ не предусматривается ввиду их отсутствия. Необходимость в растительности на период проведения добычных работ отсутствует.

Мероприятия по сохранению растительных сообществ включают:

- обеспечение сохранности зеленых насаждений;
- недопущение незаконных деяний, способных привести к повреждению или уничтожению зеленых насаждений;
- недопущение загрязнения зеленых насаждений отходами производства и потребления, сточными водами;
- исключение движения, остановки и стоянки автомобилей и иных транспортных средств на участках, занятых зелеными насаждениями;
- поддержание в чистоте территории площадки и прилегающих площадей.

Согласно п. 2 статьи 7 Закона РК «О растительном мире» /11/. физические и юридические лица обязаны:

- 1) не допускать уничтожения и повреждения, незаконного сбора дикорастущих растений, их частей и дериватов;
- 2) соблюдать требования правил пользования растительным миром и не допускать негативного воздействия на места произрастания растений;
- 3) не нарушать целостности природных растительных сообществ, способствовать сохранению их биологического разнообразия;
- 4) не допускать в процессе пользования растительным миром ухудшения состояния иных природных объектов;
- 5) соблюдать требования пожарной безопасности на участках, занятых растительным миром;
- 6) не нарушать права иных лиц при осуществлении пользования растительным миром.

Наиболее интенсивное воздействие на фауну рассматриваемой территории будет оказываться во время проведения добычных работ, т.к. осуществление проектного замысла связано с концентрацией на ограниченной площади большого числа людей, различных машин и механизмов, активным воздействием на почвенно-растительный покров. Особенно сильно в этот период проявляется фактор беспокойства.

К основным потенциальным факторам воздействия на животный мир относятся:

Группа I – факторы косвенного воздействия.

1. Шумовое воздействие при работе техники и транспорта. Этот фактор один из главных и его воздействие определяется непосредственно шумовым уровнем. Влияние фактора распространяется как на крупных, так и на мелких млекопитающих, а также на птиц. Основным источником шумового воздействия - автотранспортная техника. Уровень создаваемого шумового воздействия не превышает допустимый для человека, но является отпугивающим фактором для животных.

2. Световое воздействие при работе в ночное время. Этот фактор влияет на крупных животных и некоторые виды птиц. Однако он оказывает намного меньшее воздействие, чем шумовой.

3. Фактор беспокойства в целом. Присутствие людей и техники окажет влияние на перемещения животных и характер их распределения. Следует отметить, что уровень воздействия этих трех факторов со временем несколько снизится за счет некоторого «привыкания» к ним большинства видов животных.

4. Загрязнение атмосферного воздуха и поверхности прилежащих территорий выбросами в результате работы техники. Проявление этого фактора возможно путем вовлечения в трофические цепи загрязняющих веществ.

5. Сокращение площадей местообитаний за счет отторжения их части под строительство новых объектов.

Группа II – факторы прямого воздействия.

Из факторов прямого воздействия выделены следующие:

1. Вылов рыбы в результате любительского рыболовства;
2. Уничтожение мелких млекопитающих, некоторых видов птиц и их гнезд, в результате производства земляных работ, при передвижении транспорта.

Негативные воздействия на представителей растительного и животного мира территории расположения объектов намечаемой деятельности будут заметно смягчены при их безаварийной эксплуатации, а также при условии выполнения всех предусмотренных природоохранных мероприятий.

Предусмотрены следующие мероприятия по сохранению животного мира:

- воспитание (информационная кампания) для персонала и населения в духе гуманного и бережного отношения к животным;
- установка вторичных глушителей выхлопа на спец. технику и автотранспорт;
- регулярное техническое обслуживание производственного оборудования и его эксплуатация в соответствии со стандартами изготовителей;
- сохранение биологического разнообразия и целостности сообществ животного мира в состоянии естественной свободы;

- ведение работ на строго ограниченной территории, предоставляемой под размещение производственных и хозяйственных объектов предприятия, а также максимально возможное сокращение площадей механических нарушений земель в пределах отвода;

- выполнение ограждения территории проведения работ. Установки оборудования будут огорожены сеткой во избежание захода и случайной гибели представителей животного мира;

- рациональное использование территории, предусматривающее минимальное уничтожение и нарушение растительного покрова, исключение вырубок древесной и кустарниковой растительности;

- перемещение техники только в пределах специально обустроенных внутриплощадочных и межплощадочных дорог, что предотвратит возможность гибели представителей животного мира, а также нарушение почвенно-растительного покрова территории;

- установка дорожных знаков, предупреждающих о вероятности столкновения с животными при движении автотранспорта для предупреждения гибели последних;

- установка информационных табличек в местах ареалов обитания животных;

- складирование и вывоз отходов производства и потребления в соответствии с принятыми в проекте решениями, что позволит избежать образования неорганизованных свалок, которые могут стать причинами ранений или болезней животных, а также возникновения пожаров;

- исключение загрязнения почвенного покрова и водных объектов нефтепродуктами и другими загрязнителями;

- исключение вероятности возгорания участков на территории, прилегающей к хозяйственному объекту, строго соблюдая правила противопожарной безопасности;

- максимально возможное приведение в исходное состояние нарушенной территории.

В процессе проведения добычных работ необходимо:

- не допускать нерегламентированную добычу животных, предупреждать случаи любого браконьерства со стороны рабочих;

- проводить профилактические инструктажи персонала и соблюдать строгую регламентацию посещения прилегающих территорий;

- строго регламентировать содержание собак на хозяйственных объектах, свободное содержание их крайне нежелательно ввиду возможной гибели представителей животного мира;

- обязательное соблюдение работниками предприятия в процессе проведения добычных работ природоохранных требований и правил.

При стабильной работе объектов намечаемой деятельности и неизменной или более совершенной технологии, прогнозировать сколько-нибудь значительных отклонений в степени воздействия его на животный мир, по-видимому, оснований нет.

В соответствии со ст. 17 Закона Республики Казахстан от 9 июля 2004 года № 593 «Об охране, воспроизводстве и использовании животного мира», несмотря на минимальное воздействие, для снижения негативного влияния на животный мир в целом, необходимо выполнение следующих мероприятий:

- поддержание в чистоте территории площадки и прилегающих площадей;
- исключение несанкционированных проездов вне дорожной сети;
- снижение активности передвижения транспортных средств ночью;
- запрещается охота и отстрел животных и птиц;
- запрещается разорения гнезд;
- предупреждение возникновения пожаров.

Мероприятия по сохранению среды обитания и условий размножения объектов животного мира, путей миграции и мест концентрации животных, а также по обеспечению неприкосновенности участков, представляющих особую ценность в качестве среды обитания диких животных (ст. 17 Закона РК «Об охране, воспроизводстве и использовании животного мира»), также будут отражены и детализированы в составе плана мероприятий по охране окружающей среды.

Там же, будут предусмотрены средства для осуществления мероприятий по обеспечению соблюдения требований пп. 2, 5 п. 2 ст. 12 Закона РК «Об охране, воспроизводстве и использовании животного мира».

4.3 Земли (в том числе изъятие земель), почвы (в том числе включая органический состав, эрозию, уплотнение, иные формы деградации)

Потенциальные виды воздействия на почвенно-растительный покров включают в себя:

- извлечение горной массы в процессе проведения добычных работ;
- отложение на почвенно-растительном покрове пыли и других, переносимых воздухом загрязнителей от объекта.

Кроме того, для снижения и исключения отрицательного воздействия на земельные ресурсы, в ходе осуществления намечаемой деятельности предусмотрены следующие природоохранные мероприятия:

- временное накопление отходов производства и потребления по месту в специальных емкостях и на отведенных площадках с твердым гидроизолированным покрытием и защитными бортами, для исключения образования неорганизованных свалок;
- размещение вскрышных пород и почвенно-растительного слоя в отвалах, с целью последующего использования при рекультивации карьера;
- принятие запретительных мер в нарушение растительного покрова и почвенного слоя за пределами земельных участков (земель), отведенных в соответствии с законодательством Республики Казахстан под проведение операций по недропользованию;

- по окончании проведения работ осуществление рекультивации нарушенных земель и сдача земельного участка по акту ликвидации в соответствии со ст. 197 Кодекса Республики Казахстан «О недрах и недропользовании» /18/.

При производстве работ не будут использоваться химические реагенты, все механизмы будут обеспечены маслоулавливающими поддонами. Заправка механизмов и автотранспорта топливом будет производиться на ближайших АЗС г.Зайсан. После проведения работ с участков будут удалены все механизмы, оборудование и отходы производства.

Временное складирование смешанных коммунальных отходов (до 3-х сут.) предусматривается в специально отведенных гидроизолированных местах в контейнерах. Данные решения исключают образование неорганизованных свалок.

Хранение вскрышной породы предусматривается в отвале, сроком более 12 месяцев.

Временное хранение остальных отходов (сроком не более шести месяцев) будет осуществляться в контейнерах, на территории площадки проведения работ. По мере накопления отходы будут передаваться на договорной основе специализированным организациям.

Такие виды воздействия как опустынивание, водная и ветровая эрозии, сели, подтопления, заболачивание, вторичное засоление, иссушение, уплотнение и влияние на состояние водных объектов, при строгом соблюдении всех проектных решений, признаются невозможными. Невозможность данных видов воздействия обусловлена отсутствием планируемых технологических процессов, способных повлиять на их возникновение.

4.4 Воды (в том числе гидроморфологические изменения, количество и качество вод)

В процессе проведения добычных работ вода потребуется на хозяйственно-бытовые и технические нужды.

Хозяйственно-питьевое водоснабжение участка проведения работ предусматривается привозной водой, на договорной основе со специализированной организацией.

Техническое водоснабжение участка проведения работ предусматривается привозной автоцистернами на договорной основе со специализированными организациями.

Отведение хозяйственно-бытовых стоков будет осуществляться в туалет с водонепроницаемым выгребом (септик). Стоки из выгреба, по мере необходимости, будут передаваться специализированным организациям на договорной основе.

С целью недопущения загрязнения подземных и поверхностных вод, почвы отходами жизнедеятельности работников предусмотрены мероприятия по гидроизоляции выгребов. Днище выгреба – железобетонная плита с

гидроизоляцией. Вдоль вертикальных стенок выгреб выполняется глиняный замок толщиной не менее 200 мм. Выгреб представляет собой заглубленную в землю железобетонную емкость из сборных железобетонных конструкций. В выгребе предусмотрена естественная вентиляция. Боковые поверхности бетонных конструкций, соприкасающихся с грунтом, обмазываются горячей асфальтовой мастикой толщиной 3 мм, с внутренней стороны предусмотрена торкретштукатурка с добавкой азотнокислого кальция. Под плитами днища предусмотрена песчаная подготовка толщиной 100 мм по уплотненному грунту.

Периодичность вывоза стоков – по мере заполнения. Согласно требованиям санитарных правил «Санитарно-эпидемиологические требования к условиям труда и бытового обслуживания при строительстве, реконструкции, ремонте и вводе, эксплуатации объектов строительства», утвержденных приказом Министра здравоохранения РК от 16 июня 2021 года № ҚР ДСМ – 49 (п.19), выгребная яма очищается при заполнении не более чем на две трети объема.

Потребление воды питьевого качества составит 45 м³/год. Уточняется при разработке Проектной документации.

Предельное потребление воды технического качества – 500 м³/год. Уточняется при разработке Проектной документации.

Вода технического качества будет использоваться на пылеподавление (водопотребление безвозвратное).

Непосредственного забора воды из поверхностных и подземных источников, а также сброса сточных вод в поверхностные и подземные водные объекты, недра или на земную поверхность, при проведении добычных работ, осуществляться не будет.

В случае намерений использования воды из природных поверхностных и/или подземных источников, будет оформлено разрешение на специальное водопользование.

При проведении добычных работ воздействие на водную среду оказываться не будет.

В целях охраны поверхностных и подземных вод, на период проведения работ, предусматривается ряд следующих водоохранных мероприятий:

1. В целях исключения возможного попадания вредных веществ в подземные воды, техническое обслуживание техники будет производиться на станциях ТО за пределами рассматриваемого участка.

2. Будут использованы маслоулавливающие поддоны и другие приспособления, не допускающие потерь горюче-смазочных материалов из агрегатов механизмов.

3. Будет осуществлен своевременный сбор отходов, по мере накопления отходов они подлежат вывозу на переработку и утилизацию.

4. Будет исключен любой сброс сточных или других вод в поверхностные и подземные водные объекты, недра или на земную поверхность.

5. Будут приняты запретительные меры по свалкам любых видов отходов производства и потребления на участках проведения работ.

6. Будут приняты меры по исключению мойки автотранспорта и других механизмов на участках работ.

В период проведения работ не будут использоваться химические реагенты, все механизмы обеспечиваются маслом улавливающими поддонами. Заправка механизмов и автотранспорта топливом будет производиться на ближайших АЗС г.Зайсан. После проведения работ с участков будут удалены все механизмы, оборудование и отходы производства.

Временное складирование отходов предусматривается в специально отведенных местах в контейнерах. Данные решения исключают образование неорганизованных свалок.

Таким образом, с учетом заложенных проектом природоохранных мероприятий, отрицательные последствия от прямого воздействия на водные ресурсы будут исключены.

Отрицательные последствия от косвенного воздействия в пространственном охвате будут, при должном выполнении всех предусмотренных природоохранных мероприятий, также исключены.

Риски загрязнения водной среды будет находиться в пределах низкой значимости, чему поспособствуют рекомендуемые природоохранные мероприятия.

4.5 Атмосферный воздух (в том числе риски нарушения экологических нормативов его качества, целевых показателей качества, а при их отсутствии – ориентировочно безопасных уровней воздействия на него)

Основным фактором неблагоприятного воздействия на окружающую среду, в ходе осуществления намечаемой деятельности, могут являться выбросы в атмосферу разнообразных загрязняющих веществ, которые прямо или косвенно могут влиять практически на все компоненты окружающей среды – почву, атмосферу, гидросферу, биоту, социальные условия.

Следует отметить, что добычные работы носят эпизодический, кратковременный периодический характер, поэтому по их окончанию воздействия на атмосферный воздух не ожидается.

Для уменьшения влияния работающего технологического оборудования на состояние атмосферного воздуха, снижения их приземных концентраций и предотвращения сверхнормативных и аварийных выбросов вредных веществ в атмосферу предусматривается комплекс планировочных и технологических мероприятий.

Технологические мероприятия включают:

- обучение персонала правилам техники безопасности, пожарной безопасности и соблюдению правил эксплуатации при выполнении работ;
- регулярные технические осмотры оборудования, замена неисправных материалов и оборудования;

- применение материалов, оборудования и арматуры, обеспечивающих надежность эксплуатации;
- техосмотр и техобслуживание автотранспорта и спецтехники, а также контроль токсичности выбросов, что обеспечивается плановыми проверками оборудования;
- ежемесячная регулировка двигателей внутреннего сгорания машин и механизмов;
- гидропылеподавление в сухой и теплый период на пылящих поверхностях, автодорогах при проведении горных, выемочно-погрузочных и прочих видов работ (эффективность 80%);
- использование оборудования и машин, двигатели которых оборудованы системой очистки дымовых газов (оснащены каталитическими нейтрализаторами выхлопных газов).

4.6 Сопротивляемость к изменению климата экологических и социально-экономических систем

Здоровые экосистемы играют важнейшую роль в содействии адаптации и повышению сопротивляемости людей к изменению климата за счет обеспечения ресурсами, стимулирования процесса формирования почвы и циркуляции питательных веществ, а также предоставления услуг рекреационного и духовного характера.

В этой связи сопротивляемость к изменению климата экологических и социально-экономических систем определяется как способность социальных, экономических и экологических систем справляться с опасным событием, тенденцией или препятствием за счет реагирования или реорганизации таким образом, при котором сохранялись бы их основные функции, самобытность и структура при одновременном сохранении возможностей адаптации, обучения и преобразования.

Изменение климата оказывает влияние на экосистемные функции, их способность регулировать водные потоки и круговорот питательных веществ, а также на основополагающую базу, которую они создают для обеспечения благополучия людей и средств к существованию. Экосистемы уже затронуты наблюдаемыми изменениями климата и оказываются уязвимыми к сильной жаре, засухе, наводнениям, циклонам и лесным пожарам.

Во многих случаях одно из последствий изменения климата может негативно отразиться на функционировании экосистемы, подорвав способность этой экосистемы защищать общество от ряда климатических факторов стресса.

Сопротивляемость к изменению климата экологических и социально-экономических систем, непосредственно в районе расположения объектов намечаемой деятельности, учитывая локальный характер воздействия, характеризуется как высокая.

Изменение климата района расположения объектов намечаемой деятельности, а так же деградации его экологических и социально-экономических систем не прогнозируется.

4.7 Материальные активы, объекты историко-культурного наследия (в том числе архитектурные и археологические), ландшафты

Объекты историко-культурного наследия (в том числе архитектурные и археологические), охранные зоны, сокральные объекты на участке намечаемой деятельности и в радиусе 1000 метров отсутствуют.

Несмотря на вышеописанные обстоятельства, при проведении добычных работ, оператору объекта необходимо проявить бдительность и осторожность. В случае обнаружения остатков древних сооружений, артефактов, костей и иных признаков материальной культуры, необходимо остановить все работы и сообщить о данном факте в КГУ «Восточно-Казахстанское областное учреждение по охране историко-культурного наследия» управления культуры Восточно-Казахстанской области.

4.8 Взаимодействие указанных объектов

Взаимодействие всех указанных в данном разделе объектов плотно пересекается.

Учитывая параметры намечаемой деятельности, с учетом уровня риска загрязнения окружающей среды, намечаемая деятельность, в связи с локальным и кратковременным характером воздействий на все компоненты окружающей среды на период проведения работ, не окажет существенного воздействия на объекты ОС, существующие схемы взаимодействия нарушены не будут.

5 ОБОСНОВАНИЕ ПРЕДЕЛЬНЫХ КОЛИЧЕСТВЕННЫХ И КАЧЕСТВЕННЫХ ПОКАЗАТЕЛЕЙ ЭМИССИЙ, ФИЗИЧЕСКИХ ВОЗДЕЙСТВИЙ НА ОКРУЖАЮЩУЮ СРЕДУ, ВЫБОРА ОПЕРАЦИЙ ПО УПРАВЛЕНИЮ ОТХОДАМИ

5.1 Обоснование предельных количественных и качественных показателей эмиссий

В данном разделе приводится обоснование предельных количественных и качественных показателей эмиссий, а именно выбросов загрязняющих веществ в атмосферный воздух, т.к. другие виды эмиссий (сбросы) в рамках намечаемой деятельности не предусмотрены.

В период проведения добычных работ основными источниками выделения загрязняющих веществ будут являться: ДЭС, горно-подготовительные работы, отвал поверхностного-плодородного слоя, отвал плодородного слоя почвы, снятие вскрышных пород, отвал вскрышных пород, добычные работы, транспортные работы, автотранспортная техника.

Основными загрязняющими веществами, выделяющимися в процессе добычных работ будут: азота диоксид, азота оксид, углерод, сера диоксид, бенз/а/пирен, углерод оксид, формальдегид, бензин, керосин, алканы C12-19, пыль неорганическая, содержащая двуокись кремния в %:70-20. Уточняются при разработке Проектной документации.

Предельный объем выбросов загрязняющих веществ в атмосферу на **2025-2034 гг.** составит: 25.85261277 т/год, в том числе твердые – 21.96258927 т/год, жидкие и газообразные – 3,8900235 т/год.

В период проведения добычных работ предусматривается девять источников выбросов, из них восемь неорганизованных и один организованный, выбрасывающих в общей сложности 11 наименований загрязняющих веществ.

Полный перечень предельных количественных эмиссий загрязняющих веществ в атмосферный воздух, их качественные характеристики представлены в таблице 5.1.

Количество эмиссий определено расчетным методом. Все расчеты выполнены по действующим, утвержденным в Республике Казахстан расчетным методикам и представлены в разделе 5.1.

В рамках данного отчета ОВВ выполнен расчет рассеивания загрязняющих веществ в атмосфере (раздел 1.8.2).

Расчет приземных концентраций загрязняющих веществ был проведен на максимальную нагрузку месторождения.

Максимальные приземные концентрации загрязняющих веществ на границе с расчетной (предварительной) СЗЗ – 100 м, по результатам расчета рассеивания выбросов, составили:

- 0.635011 ПДК (0301_Диоксид азота);
- 0.214311 ПДК (0337_Углерод оксид);

- 0.1409088 ПДК (1325_Формальдегид);
- 0.622809 ПДК (2908_Пыль неорганическая, содержащая двуокись кремния в %: 70-20).

Анализируя результаты проведенного расчета рассеивания загрязняющих веществ в атмосфере на период проведения добычных работ, можно сделать вывод, что превышений ПДК ЗВ на границе с жилой и санитарно-защитной зоной не будет, максимальные уровни загрязнения создаются на площадке проведения добычных работ или в непосредственной близости.

Согласно п. 7.11 раздела 2 приложения 2 к ЭК РК /1/, намечаемая деятельность (добыча и переработка общераспространенных полезных ископаемых свыше 10 тыс. тонн в год) относится к объектам **II категории**, что подтверждается заключением об определении сферы охвата оценки воздействия на окружающую среду и (или) скрининга воздействий намечаемой деятельности №KZ04VWF00398950 от 04.08.2025 года (представлено в приложении А).

В соответствии с п.8 приложения 2 к Инструкции по организации и проведению экологической оценки, в настоящем отчете ОВВ представлено обоснование предельных показателей эмиссий, в ходе дальнейшей разработки проектной документации, данные показатели не могут быть превышены.

Таблица 5.1 - Перечень загрязняющих веществ, выбрасываемых в атмосферу в период проведения добычных работ на 2025-2034 гг.

Зайсанский район, Месторождение Уйденинское

Код ЗВ	Наименование загрязняющего вещества	ЭНК, мг/м3	ПДК максимальная разовая, мг/м3	ПДК среднесуточная, мг/м3	ОБУВ, мг/м3	Класс опасности ЗВ	Выброс вещества с учетом очистки, г/с	Выброс вещества с учетом очистки, т/год (М)	Значение М/ЭНК
1	2	3	4	5	6	7	8	9	10
0301	Азота (IV) диоксид (Азота диоксид) (4)		0.2	0.04		2	0.1227408	0.59156	14.789
0304	Азот (II) оксид (Азота оксид) (6)		0.4	0.06		3	0.01993088	0.0961085	1.60180833
0328	Углерод (Сажа, Углерод черный) (583)		0.15	0.05		3	0.012991	0.06455	1.291
0330	Сера диоксид (Ангидрид сернистый, Сернистый газ, Сера (IV) оксид) (516)		0.5	0.05		3	0.01694	0.082415	1.6483
0337	Углерод оксид (Окись углерода, Угарный газ) (584)		5	3		4	0.521908	2.7249	0.9083
0703	Бенз/а/пирен (3,4-Бензпирен) (54)			0.000001		1	0.00000001	0.00000001	0.01
1325	Формальдегид (Метаналь) (609)		0.05	0.01		2	0.005304	0.00009	0.009
2704	Бензин (нефтяной, малосернистый) /в пересчете на углерод/ (60)		5	1.5		4	0.0443	0.2376	0.1584
2732	Керосин (654*)				1.2		0.02935	0.1551	0.12925
2754	Алканы C12-19 /в пересчете на C/ (Углеводороды предельные C12-C19 (в пересчете на C); Растворитель РПК-265П) (10)		1			4	0.005304	0.00225	0.00225

5.1.1 Расчет выбросов загрязняющих веществ на период проведения добычных работ

ДЭС

В качестве источника электрической энергии будет использоваться ДЭС. Расход топлива 1,2 кг/ч, максимальное время работы в год (для нужд бытового вагончика) – 150 часов.

При сжигании дизельного топлива в атмосферу будут выделяться: диоксид азота, оксид азота, оксид углерода, сернистый ангидрид, углерод, алканы C12-19, формальдегид, бензапирен. Выброс загрязняющих веществ будет осуществляться организованно, через трубу диаметром 65 мм на высоте 2,5 м.

Источник выбросов организованный (ист. 0001).

Горно-подготовительные работы

Для проведения добычных работ на месторождении необходимо выполнить горно-подготовительные работы (ГПР).

Объемы:

- Снятие поверхностного-плодородного слоя с площади карьера – 7520 м³ (13 536 т);
- Снятие плодородного слоя почвы с площади карьера – 4040 м³ (7272 т);
- Снятие поверхностного-плодородного слоя с площади земельного участка под промплощадку 15 м³ (27 т);
- Снятие поверхностного-плодородного слоя с площади земельного участка под отвал поверхностного-плодородного слоя – 3872,5 м³ (6970,5 т);
- Снятие поверхностного-плодородного слоя с площади земельного участка под отвал плодородного слоя – 2412,5 м³ (4342,5 т);
- Строительство подъездной дороги к месторождению.

Горно-подготовительные работы будут проведены в первый год отработки месторождения.

При проведении горно-подготовительных работ будет происходить выделение пыли неорганической, содержащей двуокись кремния в %: 70-20.

Источники выбросов неорганизованные:

- Снятие поверхностного-плодородного слоя (ист. 6001 01);
- Снятие плодородного слоя почвы (ист. 6001 02);
- Снятие поверхностного-плодородного слоя с площади земельного участка под промплощадку (ист. 6001 03);
- Снятие поверхностного-плодородного слоя с площади земельного участка под отвал поверхностного-плодородного слоя (ист. 6001 04);
- Снятие поверхностного-плодородного слоя с площади земельного участка под отвал плодородного слоя (ист. 6001 05);
- Строительство подъездной дороги к месторождению (ист. 6001 006).

Отвал поверхностного-плодородного слоя

Снятый плодородный слой будет храниться в отвале площадью 7745 м². Период хранения почвенно-плодородного слоя 150 сут/год.

При формировании отвала и хранении почвенного слоя будет происходить выделение пыли неорганической, содержащей двуокись кремния в %: 70-20. Источник выбросов неорганизованный (ист. 6002).

Отвал плодородного слоя почвы

Снятый почвенно-плодородный слой будет храниться в отвале площадью 4825 м². Период хранения почвенно-плодородного слоя 150 сут/год.

При формировании отвала и хранении почвенного слоя будет происходить выделение пыли неорганической, содержащей двуокись кремния в %: 70-20. Источник выбросов неорганизованный (ист. 6003).

Снятие вскрышных пород

В процессе проведения добычных работ ежегодно будут сниматься вскрышные породы. Годовой объем снятия вскрышной породы составит 1610 м³/год (2900 тонн/год).

При снятии вскрышной породы будет происходить выделение пыли неорганической, содержащей двуокись кремния в %: 70-20. Источник выбросов неорганизованный (ист. 6004).

Отвал вскрышных пород

Хранение вскрышных пород предусматривается в отвале.

Выбор места расположения отвала обусловлен минимальным расстоянием транспортировки, розой ветров в данном регионе, а также отсутствием на данной площади запасов полезного ископаемого.

Увеличение площади отвала будет происходить ежегодно. Согласно Плану горных работ, максимальная площадь отвала вскрышной породы – 11610 м².

При формировании отвалов будет происходить выделение пыли неорганической, содержащей двуокись кремния в %: 70-20. Источник выбросов неорганизованный (ист. 6005).

Добычные работы

Добычные работы будут осуществляться с помощью погрузчика LW-300 емкостью ковша 3,0 м³.

Годовой объем добытой песчано-гравийной смеси составит 55 000 тонн/год.

При проведении добычных работ будет происходить выделение пыли неорганической, содержащей двуокись кремния в %: 70-20. Источник выбросов неорганизованный (ист. 6006).

Транспортные работы

Транспортировка добытой песчано-гравийной смеси предусматривается на склад ТОО «Недры Востока» в г.Зайсан. Транспортировка будет осуществляться автосамосвалами КамАЗ-65115 (грузоподъемностью до 15 т или их аналогами).

При транспортировке горной массы будет происходить выделение пыли неорганической, содержащей двуокись кремния в %: 70-20.

Источник выбросов неорганизованный (ист. 6007).

Автотранспортная техника

В период добычных работ будет задействована различная автотранспортная техника бульдозеры, автосамосвалы, погрузчики, поливочная машина.

В процессе работы ДВС данной техники в атмосферу будут выделяться следующие загрязняющие вещества: азота диоксид, азота оксид, углерод, сера диоксид, углерод оксид, бензин, керосин. Источник выбросов неорганизованный (ист. 6008).

Расчет выбросов загрязняющих веществ на период проведения добычных работ представлен в приложении Д.

5.2 Обоснование предельных физических воздействий на окружающую среду

К физическим воздействиям относятся: шум, вибрация, электромагнитные поля, ионизирующее излучение радиоактивных веществ, тепловое излучение, ультрафиолетовое и видимое излучения, возникающие в результате хозяйственной деятельности.

Шумом принято называть звуковые колебания, выходящие за рамки звукового комфорта. Шум может восприниматься ухом человека в пределах частот от 16 до 20000 Гц (ниже - инфразвук, выше - ультразвук).

По физической природе шумы могут иметь следующее происхождение:

- механическое, связанное с работой машин, вследствие ударов в сочленениях, вибрации роторов и т.п.;
- аэродинамическое, вызванное колебаниями в газах;
- гидравлическое, связанное с колебаниями давления и гидроударами в жидкостях;
- электромагнитное, вызванное колебаниями элементов электромеханических устройств под действием переменного электромагнитного поля или электрических разрядов.

На территории объектов намечаемой деятельности возможен лишь первый вид шумового воздействия - механический.

Нормативные документы устанавливают определенные требования к методам измерений и расчетов интенсивности шума в местах нахождения

людей, допустимую интенсивность фактора и зависимость интенсивности от продолжительности воздействия шума. В соответствии с нормами для жилых домов с 7 до 23 часов считается допустимой шумовая нагрузка 55 дБА /35/.

Основным источником шума будет являться технологический транспорт.

Шумовой эффект будет наблюдаться непосредственно на площадке проведения работ.

Возможно некоторое повышение шума при передвижении автотранспорта, подвозящего материалы и пр. к участку намечаемой деятельности. Такое воздействие является локальным и временным.

ПДУ шума при расчете приняты в соответствии с требованиями Гигиенических нормативов к физическим факторам, оказывающим воздействие на человека, утвержденных Приказом Министра национальной экономики Республики Казахстан.

Согласно СНиП II-12-77 «Строительные нормы и правила», часть II «Защита от шума» нормируемыми параметрами постоянного шума в расчётных точках следует считать уровни звукового давления L в дБ в октавных полосах частот со среднегеометрическими частотами 63, 125, 250, 500, 1000, 2000, 4000 и 8000 Гц.

Расчёт звукового давления от источников шумового загрязнения на период проведения работ был проведен в программном комплексе «ЭРА-Шум» версии 4.0.400, рекомендованном к применению в Республике Казахстан. Расчет произведен для максимально-возможного числа одновременно работающих источников шума при их максимальной нагрузке.

Согласно проведенному расчету звукового давления, максимальный уровень шума на границе расчетной (предварительной) санитарно-защитной зоны (100 м) составит 18 дБА, для жилой зоны составит 0 дБА. Расчет и результаты расчёта звукового давления в графическом виде на период проведения работ представлены в приложении 3.

Анализируя результаты расчета следует вывод, что превышений нормативов допустимого уровня шума при проведении добычных работ на территории жилой зоны не наблюдается, следовательно, шумовое воздействие оказываться не будет.

Вместе с тем, необходимо предусмотреть ряд мероприятий по ограничению шума и вибрации:

- обеспечение персонала противошумными наушниками или шлемами;

- прохождение обслуживающим персоналом медицинского осмотра не реже 1-го раза в год.

Уровни звукового давления и уровни звука на рабочих местах определяются по фактическим замерам, выполняемыми специалистами СЭС при комплексном опробовании участков.

При осуществлении намечаемой деятельности предусматриваются следующие шумозащитные мероприятия, позволяющие снизить уровни шумности основных источников - транспортных и производственных.

1. Функциональное зонирование территории проведения работ при реализации намечаемой деятельности обеспечивает пространственную оптимизацию размещения источников акустических воздействий и создает предпосылки для локализации, экранирования и использования технических средств защиты от шума.

2. Персонал на рабочих местах, где превышаются гигиенические нормативы для рабочей зоны, применяет индивидуальные средства защиты.

Заложенные в проект планировочные и технические решения отвечают требованиям шумозащиты. Шумность источников, заложенная в проект, может быть принята за ПДУ.

Другим источником физического воздействия является электромагнитное загрязнение среды. Термин «электромагнитное загрязнение среды» введен Всемирной организацией здравоохранения.

Электромагнитное загрязнение возникает в результате изменений электромагнитных свойств среды, приводящих к нарушениям работы электронных систем и изменениям в тонких клеточных и молекулярных биологических структурах.

В последнее время, в связи с широчайшим развитием электронных систем управления, передач, связи, электроэнергетических объектов, на первый план вышло антропогенное электромагнитное загрязнение - создание искусственных электромагнитных полей (ЭМП).

В целом можно отметить, что неионизирующие электромагнитные излучения радио диапазона от радиотелевизионных средств связи, мониторов компьютеров приводят к значительным нарушениям биологических функций человека и животных. По обобщенным данным трудовой статистики, у работающих за мониторами от 2 до 6 часов в сутки нарушения центральной нервной системы происходят в 4,6 раза чаще, чем в контрольных группах, сердечно-сосудистые заболевания - в 2 раза и т.п. Постоянная работа с дисплеями может вызвать астенопию (зрительный дискомфорт), проявляющийся в покраснении век и глазных яблок, затуманивании зрения, утомлении, появлении нервно-психических нарушений и др.

Специфика намечаемой деятельности не предусматривает наличие источников значительного электромагнитного излучения, способных повлиять на уровень электромагнитного фона района их размещения. Сверхнормативное электромагнитное воздействие объектов намечаемой деятельности на электромагнитный фон вне границ размещения исключается.

Тепловое загрязнение является результатом повышения температуры среды, возникающее при отводе воды от систем охлаждения в водные объекты или при выбросе потоков дымовых газов в атмосферный воздух.

Тепловое загрязнение является специфическим видом воздействия на окружающую среду, которое в локальном плане оказывает негативное воздействие на флору и фауну, в частности на трофическую цепь обитателей водоемов, что ведет к снижению рыбных запасов и ухудшению качества питьевой воды. В глобальном плане тепловое загрязнение сопутствует выбросам веществ, вызывающих парниковый эффект в атмосфере. По оценкам экспертов ООН, антропогенный парниковый эффект на 57% обусловлен добычей топлива и производством энергии, на 20 % - промышленным производством, не связанным с энергетическим циклом, но потребляющим топливо, на 9% - исчезновением лесов, на 14% - сельским хозяйством.

Тепловое воздействие при реализации намечаемой деятельности оценивается незначительными величинами, и обуславливается работой двигателей автотранспортной техники и технологического оборудования. Объемы выхлопных газов при работе техники (с учетом значительности площади, на которой проводятся работы) крайне незначительны и не могут повлиять на природный температурный уровень района.

Тепловое воздействие на водные объекты при реализации намечаемой деятельности исключается, так как сброс сточных вод не предусматривается. В связи с отсутствием открытых высокотемпературных процессов, сверхнормативного влияния на микроклимат района размещения объектов намечаемой деятельности осуществляться так же не будет.

Оценка радиационного воздействия осуществляется на основе изучения аспектов воздействия ионизирующих излучений (радиации) на компоненты окружающей среды.

Ионизирующее излучение - излучение, которое способно разрывать химические связи в молекулах живых организмов, вызывая тем самым биологически важные изменения. К ионизирующему излучению относятся: ультрафиолетовое излучение с высокой частотой, рентгеновское излучение, гамма-излучение.

С учетом специфики намечаемой деятельности при реализации проектных решений источники радиационного воздействия отсутствуют. Радиационный фон, присутствующий на рассматриваемой территории, является естественным, сложившимся для данного района местности. Согласно Закону Республики Казахстан «О радиационной безопасности населения» № 219-І от 23 апреля 1998 года (с изменениями и дополнениями по состоянию на 25.02.2021 г.) хозяйственная деятельность на данной территории по радиационному фактору не ограничивается.

Для снижения физических факторов воздействия на окружающую среду при эксплуатации объектов намечаемой деятельности, будут учтены мероприятия по снижению уровня такого воздействия. Снижение шума возможно за счет улучшения конструкций машин и оптимизации эксплуатационных режимов. Применение металлов с высоким коэффициентом звукопоглощения (магниево-никелевые сплавы),

использование звукоизолирующих материалов обеспечивают пути снижения шума. Создание малошумных машин обеспечивает не только акустический комфорт, но и снижение потерь энергии на шумообразование.

Исходя из вышесказанного, а также учитывая принятые технологические решения, источники сверхнормативных физических воздействий на природную среду (шума, вибрации, ионизирующего излучения, напряженности электромагнитных полей, световой или тепловой энергии, иных физических воздействий на компоненты природной среды) будут отсутствовать.

Воздействие физических факторов в период проведения добычных работ будет ограничено площадкой размещения объектов намечаемой деятельности и не выйдет за ее пределы.

5.3 Обоснование выбора операций по управлению отходами

Согласно статье 319 Экологического кодекса РК, под управлением отходами понимаются операции, осуществляемые в отношении отходов с момента их образования до окончательного удаления.

К операциям по управлению отходами относятся:

- 1) накопление отходов на месте их образования;
- 2) сбор отходов;
- 3) транспортировка отходов;
- 4) восстановление отходов;
- 5) удаление отходов;
- 6) вспомогательные операции, выполняемые в процессе осуществления операций, предусмотренных подпунктами 1), 2), 4) и 5);
- 7) проведение наблюдений за операциями по сбору, транспортировке, восстановлению и (или) удалению отходов;
- 8) деятельность по обслуживанию ликвидированных (закрытых, выведенных из эксплуатации) объектов удаления отходов.

Лица, осуществляющие операции по управлению отходами, за исключением домашних хозяйств, обязаны при осуществлении соответствующей деятельности соблюдать национальные стандарты в области управления отходами, включенные в перечень, утвержденный уполномоченным органом в области охраны окружающей среды. Нарушение требований, предусмотренных такими национальными стандартами, влечет ответственность, установленную законами Республики Казахстан.

В процессе проведения добычных работ будет образовываться пять видов отходов производства и потребления.

Предельный объем образования отходов составит – 2901,7259 т/год, из них опасных – 0,2935 т/год, неопасных – 2901,4324 т/год. Уточняются при разработке Проектной документации.

Согласно ст. 331 ЭК РК /1/, субъекты предпринимательства, являющиеся образователями отходов, несут ответственность за обеспечение надлежащего управления опасными отходами с момента их образования до момента передачи в соответствии с пунктом 3 статьи 339 ЭК РК во владение лица, осуществляющего операции по восстановлению или удалению отходов на основании лицензии.

Все отходы будут накапливаться на месте образования, в специально установленных гидроизолированных местах. Временное складирование отходов на месте образования предусмотрено на срок не более шести месяцев до даты их сбора (передачи специализированным организациям), в соответствии с требованиями п.2 статьи 320 ЭК РК /1/.

Для хранения образуемых в периоды реализации плана горных работ смешанных коммунальных отходов предусматриваются металлические контейнеры, установленные на специально отведенной площадке. Срок хранения отходов в контейнерах при температуре 0°C и ниже допускается не более трех суток, при плюсовой температуре не более суток (СП «Санитарно-эпидемиологические требования к сбору, использованию, применению, обезвреживанию, транспортировке, хранению и захоронению отходов производства и потребления», утверждены приказом и.о. Министра здравоохранения Республики Казахстан от 25 декабря 2020 года № ҚР ДСМ-331/2020).

Отходы вскрышной породы будут храниться во внешнем отвале. По окончании добычных работ вскрышные породы в полном объеме будут использованы для рекультивации карьера. **Смешивание отходов исключено.**

Для опасных отходов будут разработаны паспорта, в соответствии с требованиями ст. 343 Экологического кодекса РК.

5.4 Обязательства инициатора намечаемой деятельности в разрезе соблюдения предельных количественных и качественных показателей эмиссий, физических воздействий на окружающую среду, выбора операций по управлению отходами, природоохранного законодательства

Инициатор намечаемой деятельности, в соответствии с требованиями заключения №KZ04VWF00398950 от 04.08.2025 года по сфере охвата оценки воздействия на окружающую среду и (или) скрининга воздействия намечаемой деятельности, обязуется:

- Соблюдать требования ст. 12, 17 Закона Республики Казахстан от 09 июля 2004 года №593 «Об охране, воспроизводстве и использовании животного мира» (далее – Закона). Осуществлять деятельность с соблюдением требований, обеспечивающих сохранность и воспроизводство животного мира, среды его обитания и компенсацию наносимого и нанесенного вреда, в том числе и неизбежного. Осуществлять мероприятия по сохранению среды обитания и условий размножения объектов животного мира, путей миграции и мест

концентрации животных, а также обеспечить неприкосновенность участков, представляющих особую ценность в качестве среды обитания диких животных. Согласовать с уполномоченным органом средства для осуществления мероприятий по обеспечению соблюдения требований подпунктов 2) и 5) пункта 2 статьи 12 Закона.

- По мере накопления отходов передавать их специализированным организациям на договорной основе.

- Исключить все виды работ в водоохранной полосе водных объектов (ст.85, п.2 Водный кодекс РК);

- Соблюдении требований статьи 26 Земельного Кодекса Республики Казахстан.

- Соблюдать требования при проведении операций по недропользованию, указанных в ст.397 Экологического кодекса РК и ст. 21 «О недрах и недропользовании РК».

- Соблюдение санитарно-гигиенических и иных специальных требований (норм, правил, нормативов) при осуществлении намечаемой деятельности

- Соблюдать требования ст.25 Кодекса о недрах и недропользовании Республики Казахстан по исключению проведения операций по недропользованию на территориях земли участков принадлежащих третьим лицам и прилегающих к ним территориях на расстоянии 100 метра – без согласия таких лиц.

- Получение согласования мероприятий по охране животного мира с РГУ «Восточно-Казахстанская областная территориальная инспекция лесного хозяйства и животного мира».

- Получение согласования с РГУ «Восточно-Казахстанская областная территориальная инспекция лесного хозяйства и животного мира Комитета лесного хозяйства и животного мира Министерства экологии, геологии и природных ресурсов РК» средств для осуществления мероприятий по обеспечению соблюдения требований подпунктов 2) и 5) пункта 2 статьи 12 Закона.

- Получение согласования РГУ «Ертисская бассейновая инспекция по регулированию, использованию рабочего водных проекта охране и ресурсов».

- Использовать автотранспортные средства, обеспечивающие сохранность автомобильных дорог и дорожных сооружений и безопасный проезд по ним в соответствии с законодательством Республики Казахстан.

- Неукоснительно соблюдать законные права и обязанности участников перевозочного процесса, в том числе допустимые весовые и габаритные параметры в процессе загрузки автотранспортных средств и последующей перевозке;

- Инициатор намечаемой деятельности обязуется отправить письмо-уведомление о начале проведения работ по добыче песчано-гравийной смеси на месторождении Уйденинское в уполномоченный орган РК;

- Соблюдение специального режима хозяйственной деятельности в соответствии с требованиями Водного кодекса РК;

- Инициатор намечаемой деятельности обязуется осуществлять деятельность в строгом соответствии с санитарно-эпидемиологическими требованиями Республики Казахстан;
- Инициатор намечаемой деятельности обязуется осуществлять деятельность в строгом соответствии с нормативно-правовыми актами в области промышленной безопасности;
- - Установление водоохранных зон и полос для ближайшего водного объекта;
- Обеспечить наличие в пунктах погрузки: контрольно-пропускных пунктов, весового и другого оборудования, позволяющего определить массу отправляемого груза.

Помимо вышеописанных обязательств, инициатор намечаемой деятельности, гарантирует, не превышение на следующих стадиях проектирования всех заявленных в данном отчете предельных количественных и качественных показателей эмиссий, физических воздействий на окружающую среду, выбранных операций по управлению отходами.

6 ОБОСНОВАНИЕ ПРЕДЕЛЬНОГО КОЛИЧЕСТВА НАКОПЛЕНИЯ ОТХОДОВ ПО ИХ ВИДАМ

Согласно ст. 320 ЭК РК /1/, под накоплением отходов понимается временное складирование отходов в специально установленных местах в течение сроков, указанных в пункте 2 ст. 320 ЭК РК /1/, осуществляемое в процессе образования отходов или дальнейшего управления ими до момента их окончательного восстановления или удаления.

Согласно п. 2, ст. 320 ЭК РК /1/, места накопления отходов предназначены для:

1) временного складирования отходов на месте образования на срок не более шести месяцев до даты их сбора (передачи специализированным организациям) или самостоятельного вывоза на объект, где данные отходы будут подвергнуты операциям по восстановлению или удалению;

2) временного складирования неопасных отходов в процессе их сбора (в контейнерах, на перевалочных и сортировочных станциях), за исключением, вышедших из эксплуатации транспортных средств и (или) самоходной сельскохозяйственной техники, на срок не более трех месяцев до даты их вывоза на объект, где данные отходы будут подвергнуты операциям по восстановлению или удалению;

3) временного складирования отходов на объекте, где данные отходы будут подвергнуты операциям по удалению или восстановлению, на срок не более шести месяцев до направления их на восстановление или удаление.

Для вышедших из эксплуатации транспортных средств и (или) самоходной сельскохозяйственной техники срок временного складирования в процессе их сбора не должен превышать шесть месяцев;

4) временного складирования отходов горнодобывающих и горноперерабатывающих производств, в том числе отходов металлургического и химико-металлургического производств, на месте их образования на срок не более двенадцати месяцев до даты их направления на восстановление или удаление.

Согласно п. 3, ст. 320 ЭК РК /1/, накопление отходов разрешается только в специально установленных и оборудованных в соответствии с требованиями законодательства Республики Казахстан местах (на площадках, в складах, хранилищах, контейнерах и иных объектах хранения).

Согласно п. 4, ст. 320 ЭК РК /1/, запрещается накопление отходов с превышением сроков, указанных в пункте 2 ст.320, и (или) с превышением установленных лимитов накопления отходов (для объектов I и II категорий) или объемов накопления отходов, указанных в декларации о воздействии на окружающую среду (для объектов III категории).

6.1 Обоснование предельного количества накопления отходов на период проведения добычных работ

В процессе проведения добычных работ будет образовываться пять видов отходов производства и потребления:

- Смешанные коммунальные отходы;
- Вскрышные породы;
- Абсорбенты, фильтровальные материалы (включая масляные фильтры иначе не определенные), ткани для вытирания, защитная одежда, загрязненные опасными материалами;
- Отходы очистки сточных вод (Взвешенные вещества);
- Шламы, содержащие опасные вещества, других видов обработки промышленных сточных вод (Нефтепродукты).

Перечень отходов накопления в процессе реализации намечаемой деятельности приведен в таблице 6.1.

Таблица 6.1 - Перечень отходов накопления в процессе реализации намечаемой деятельности

№	Наименование отхода	Код отхода	Количество образования, т/год
1	2	3	4
1	Смешанные коммунальные отходы	20 03 01	0,45
2	Вскрышные породы	01 01 02	2900
3	Абсорбенты, фильтровальные материалы (включая масляные фильтры иначе не определенные), ткани для вытирания, защитная одежда, загрязненные опасными материалами	15 02 02*	0,254
4	Отходы очистки сточных вод (Взвешенные вещества)	19 08 16	0,9824
5	Шламы, содержащие опасные вещества, других видов обработки промышленных сточных вод (Нефтепродукты)	19 08 13*	0,0395
Всего:			2901,7259
из них опасных:			0,2935
неопасных:			2 901,4324

Предельный объем образования отходов составит – 2901,7259 т/год, из них опасных – 0,2935 т/год, неопасных – 2901,4324 т/год. Уточняются при разработке Проектной документации.

Расчеты объема образуемых отходов выполнены с применением «Методики разработки проектов нормативов предельного размещения отходов производства и потребления», утвержденной приказом Министра

охраны окружающей среды №100-п от 18.04.2008 года и представлены ниже.

Смешанные коммунальные отходы (далее - СКО) образуются в результате жизнедеятельности и санитарно-бытового обслуживания рабочего персонала. Согласно Классификатору отходов, утвержденному приказом и.о. Министра экологии, геологии и природных ресурсов Республики Казахстан от 6 августа 2021 года № 314, отходы имеют следующий код: № 20 03 01 (неопасные).

Срок хранения отходов в контейнерах при температуре 0°C и ниже допускается сроком не более трех суток, при плюсовой температуре не более суток (СП «Санитарно-эпидемиологические требования к сбору, использованию, применению, обезвреживанию, транспортировке, хранению и захоронению отходов производства и потребления», утверждены приказом и.о. Министра здравоохранения Республики Казахстан от 25 декабря 2020 года № ҚР ДСМ-331/2020).

Для временного складирования отходов на месте их образования предусмотрены металлические контейнеры. Контейнеры будут установлены на специальной гидроизолированной площадке, с учетом требований ЭК РК. Вывоз отходов будет осуществляться специализированной организацией на договорной основе (в соответствии со статьей 368 ЭК РК).

Согласно приложению 16 к приказу Министра охраны окружающей среды Республики Казахстан от 18.04.2008 г. №100-п «Методика разработки проектов нормативов предельного размещения отходов производства и потребления», количество бытовых отходов на промышленных предприятиях составляет 0,3 м³/год на человека, при плотности 0,25 т/м³.

Объем смешанных коммунальных отходов согласно удельным нормам составит:

$$G = N \times g \times n, \text{ т/год}$$

где N – количество сотрудников, N = 12 чел.;

g – коэффициент выделения твердых бытовых отходов на одного человека, g = 0,00625 т/мес /8/;

n – количество месяцев, n=6.

$$G = 12 \times 0,00625 \times 6 = 0,45 \text{ т/год.}$$

Абсорбенты, фильтровальные материалы (включая масляные фильтры иначе не определенные), ткани для вытирания, защитная одежда, загрязненные опасными материалами (ветошь промасленная) образуются в процессе проведения обслуживания техники. Исходный материал – ткань обтирочная. Хранение данного вида отходов предусмотрено в металлических контейнерах сроком не более 6 месяцев.

По мере накопления, данные отходы будут передаваться специализированным организациям на договорной основе.

Согласно Классификатору отходов, утвержденному приказом и.о. Министра экологии, геологии и природных ресурсов Республики Казахстан от 6 августа 2021 года № 314 /6/, отходы имеют следующий код: 15 02 02* (опасные).

Нормативное количество отхода определяется исходя из поступающего количества ветоши (M_0 , т/год), норматива содержания в ветоши масел (M) и влаги (V):

$$N = M_0 + M + W, \text{ т/год,}$$

$$\text{где } M = 0,12 \times M_0, W = 0,15 \times M_0.$$

$$M_0 = 0,2 \text{ т/год (согласно сведениям ППР);}$$

$$N = 0,2 + (0,12 \times 0,2) + (0,15 \times 0,2) = 0,254 \text{ т/год.}$$

Вскрышные породы образуются в процессе проведения добычных работ. Согласно Классификатору отходов, утвержденному приказом и.о. Министра экологии, геологии и природных ресурсов Республики Казахстан от 6 августа 2021 года № 314 /6/ отходы имеют следующий код: 01 01 02 (неопасные).

Согласно сведениям ППР, максимальный годовой объем образования вскрышной породы - 2900 тонн/год.

По окончании добычных работ вскрышная порода будет в полном объеме использована для рекультивации карьера.

Отходы очистки сточных вод (Взвешенные вещества) образуются в процессе проведения очистки поверхностных сточных вод. Согласно Классификатору отходов, утвержденному приказом и.о. Министра экологии, геологии и природных ресурсов Республики Казахстан от 6 августа 2021 года № 314 /6/ отходы имеют следующий код: № 19 08 16 (неопасные). Временное хранение отходов будет осуществляться непосредственно в очистных сооружениях (емкость предусмотрена конструкцией) сроком не более шести месяцев (ст. 320 Экологического кодекса /1/). Вывоз отходов из контейнеров осуществляется специализированными организациями на договорной основе (пп. 1 п. 2 ст. 320 ЭК РК /1/). Количество образования – 0,9824 т/год.

Шламы, содержащие опасные вещества, других видов обработки промышленных сточных вод (Нефтепродукты) образуются в процессе проведения очистки поверхностных сточных вод. Согласно Классификатору отходов, утвержденному приказом и.о. Министра экологии, геологии и природных ресурсов Республики Казахстан от 6 августа 2021 года № 314 /6/ отходы имеют следующий код: № 19 08 13* (опасные). Временное хранение отходов будет осуществляться непосредственно в очистных сооружениях (емкость предусмотрена конструкцией) сроком не более шести месяцев (ст. 320 Экологического

кодекса /1/). Вывоз отходов из контейнеров осуществляется специализированными организациями на договорной основе (пп. 1 п. 2 ст. 320 ЭК РК /1/). Количество образования – 0,0395 т/год.

6.2 Обоснование предельных объемов захоронения отходов по их видам, если такое захоронение предусмотрено в рамках намечаемой деятельности

Захоронение отходов объектами намечаемой деятельности не предусмотрено, в связи с чем, обоснование предельных объемов захоронения отходов по их видам не приводится.

7 ИНФОРМАЦИЯ ОБ ОПРЕДЕЛЕНИИ ВЕРОЯТНОСТИ ВОЗНИКНОВЕНИЯ АВАРИЙ И ОПАСНЫХ ПРИРОДНЫХ ЯВЛЕНИЙ, ХАРАКТЕРНЫХ СООТВЕТСТВЕННО ДЛЯ НАМЕЧАЕМОЙ ДЕЯТЕЛЬНОСТИ И ПРЕДПОЛАГАЕМОГО МЕСТА ЕЕ ОСУЩЕСТВЛЕНИЯ, ОПИСАНИЕ ВОЗМОЖНЫХ СУЩЕСТВЕННЫХ ВРЕДНЫХ ВОЗДЕЙСТВИЙ НА ОКРУЖАЮЩУЮ СРЕДУ, СВЯЗАННЫХ С РИСКАМИ ВОЗНИКНОВЕНИЯ АВАРИЙ И ОПАСНЫХ ПРИРОДНЫХ ЯВЛЕНИЙ, С УЧЕТОМ ВОЗМОЖНОСТИ ПРОВЕДЕНИЯ МЕРОПРИЯТИЙ ПО ИХ ПРЕДОТВРАЩЕНИЮ И ЛИКВИДАЦИИ

7.1 Вероятность возникновения отклонений, аварий и инцидентов в ходе намечаемой деятельности

Для повышения надежности работы и предотвращения аварийных ситуаций проведения добычных работ будет осуществляться в строгом соответствии с действующими нормами.

Оптимальное управление объектами намечаемой деятельности создает условия наиболее благоприятного получения заданного практического результата – обеспечения безаварийной работы.

Одна из главных проблем оценки экологического риска является правильное прогнозирование возникновения и развития непредвиденных обстоятельств, заблаговременное их предупреждение. Очень важно разработать меры по локализации аварийных ситуаций с целью сужения зоны разрушений, оказания своевременной помощи.

Осуществление производственной программы проведения работ требует оценки экологического риска как функции вероятного события.

Оценка вероятности возникновения аварийных ситуаций используется для определения или оценки следующих явлений:

- потенциальные события или опасности, которые могут привести к аварийным ситуациям, а также к вероятным катастрофическим воздействиям на окружающую среду при осуществлении конкретного проекта;
- вероятность и возможность наступления такого события;
- потенциальная величина или масштаб экологических последствий, которые могут быть причинены в случае наступления такого события.

Борьба с осложнениями и авариями требует больших затрат материальных и трудовых ресурсов, ведет к потере времени, что снижает производительность, повышает затраты, вызывает увеличение продолжительности простоев и ремонтных работ. Поэтому знание причин аварий, своевременная разработка мероприятий по их предупреждению, быстрая ликвидация возникших осложнений приобретают большое практическое значение.

Потенциальные опасности, связанные с риском проведения работ могут возникнуть в результате воздействия, как природных, так и антропогенных факторов.

7.2 Вероятность возникновения стихийных бедствий в предполагаемом месте осуществления намечаемой деятельности и вокруг него

Вероятность возникновения стихийных бедствий в предполагаемом месте осуществления намечаемой деятельности и вокруг него обусловлена воздействием природных факторов.

Под природными факторами понимаются разрушительные явления, вызванные природно-климатическими условиями, которые не контролируются человеком. При возникновении природной чрезвычайной ситуации возникает опасность саморазрушения окружающей среды. За последние 20 лет стихийные бедствия унесли более 3 млн. человеческих жизней.

Для уменьшения природного риска следует разработать адекватные методы планирования и управления. При этом гибкость планирования и управления должна быть основана на правильном представлении о риске, связанном с природными факторами.

К природным факторам относятся:

- землетрясения;
- неблагоприятные метеоусловия (ураганные ветры).

Сейсмическая активность. Землетрясения возникают неожиданно и, хотя продолжительность главного толчка не превышает нескольких секунд, его последствия бывают очень трагическими. Предупредить начало землетрясения точно в настоящее время еще невозможно. Прогноз его оправдывается в 80 случаях и носит ориентировочный характер.

Населенные пункты, расположенные в районе расположения объектов намечаемой деятельности, находятся в зоне возможного возникновения очагов землетрясений с магнитудой 6 баллов.

Землетрясения с магнитудами 6 и более баллов могут вызвать на поверхности земли остаточные деформации, разрушительные эффекты типа обвалов, оползней, селей. Поэтому проектирование объектов в сейсмоопасном районе следует проводить в соответствии с нормативными актами, разработанными специально по строительству и эксплуатации в сейсмических районах (СП РК 2.03-30-2017 и др.).

Неблагоприятные метеоусловия. В результате неблагоприятных метеоусловий, таких как сильные ураганные ветры, повышенные атмосферные осадки, могут произойти частичные повреждения оборудования, кабельных линий электричества (ЛЭП).

Климат района, находящегося в глубине Евразийского материка, является резко континентальным, с жарким и продолжительным сухим летом и холодной малоснежной зимой.

Для летнего периода работ характерна вероятность возникновения пожароопасных ситуаций. Как показывает анализ подобных ситуаций, причиной возникновения пожаров являются не только природные факторы, но и неосторожное обращение персонала с огнем и нарушение правил техники безопасности. Характер воздействия: кратковременный.

Вероятность возникновения данных чрезвычайных ситуаций незначительная. Необходимо соблюдать правила техники безопасности.

7.3 Вероятность возникновения неблагоприятных последствий в результате аварий, инцидентов, природных стихийных бедствий в предполагаемом месте осуществления намечаемой деятельности и вокруг него

Авария – это разрушение зданий, сооружений и (или) технических устройств, применяемых на опасном производственном объекте, неконтролируемые взрыв и (или) выброс опасных веществ (Закон Республики Казахстан от 11 апреля 2014 года № 188-V «О гражданской защите»).

Под антропогенными факторами понимаются быстрые разрушительные изменения окружающей среды, обусловленные деятельностью человека или созданных им технических устройств и производств. Как правило, аварийные ситуации возникают вследствие нарушения регламента работы оборудования или норм его эксплуатации.

К антропогенным факторам относятся факторы производственной среды и трудового процесса.

Возможные техногенные аварии, которые могут быть при проведении работ на проектируемом производстве, можно разделить на следующие категории:

- аварийные ситуации с технологическим оборудованием;
- аварийные ситуации, связанные с автотранспортной техникой.

7.4 Все возможные неблагоприятные последствия для окружающей среды, которые могут возникнуть в результате инцидента, аварии, стихийного природного явления

Эксплуатация объектов намечаемой деятельности в соответствии с технологическими инструкциями исключает возможность залповых и аварийных выбросов загрязняющих веществ в атмосферу и в гидросферу.

Электропроводки и кабельные линии для систем противопожарной защиты, средств обеспечения деятельности подразделений пожарной охраны, систем обнаружения пожара, оповещения и управления эвакуацией людей при пожаре, аварийного освещения на путях эвакуации, аварийной вентиляции и противодымной защиты, автоматического пожаротушения, внутреннего противопожарного водопровода в зданиях и сооружениях предприятия должны сохранять работоспособность в

условиях пожара в течение времени, необходимого для полной эвакуации людей в безопасную зону.

Безопасность обслуживающего персонала и безаварийная работа электроустановок объектов намечаемой деятельности обеспечивается соблюдением в проектах требований нормативных документов.

Анализ сценариев наиболее вероятных аварийных ситуаций констатирует о возможности возникновения локальной по характеру аварии, которая не приведет к катастрофическим или необратимым последствиям. Своевременное применение запроектированных мероприятий по локализации и ликвидации последствий аварийных ситуаций позволит дополнительно уменьшить их возможные негативные влияния на окружающую среду, снизить уровни экологического риска.

7.5 Примерные масштабы неблагоприятных последствий

В соответствии с Международным стандартом ISO 17776 и СТ РК 1.56-2005 процесс проведения анализа риска включает следующие основные этапы:

- определение (скрининг) опасных производственных процессов (HAZID);
- оценка риска (QRA);
- предложения по устранению или уменьшению степени риска.

Определение опасных производственных процессов (скрининг)

Основные задачи этапа идентификации опасностей состоят в выявлении и четком описании всех производственных объектов (процессов), как потенциальных источников опасностей, прогнозе сценариев возникновения аварийных ситуаций и ликвидации их последствий.

По типу деятельности потенциально опасные объекты и производства делятся на:

- стационарные объекты и производства с ограниченной площадью;
- передвижные объекты и производства.

Идентификация опасностей завершается следующими действиями:

- решение прекратить дальнейший анализ ввиду незначительности опасностей или достаточности полученных предварительных оценок по отдельным источникам воздействия;
- решение о проведении более детального анализа опасностей и оценки риска;
- выработка предварительных рекомендаций по уменьшению опасностей.

Оценка риска (QRA)

После выявления опасных факторов, производится оценка проистекающего из них риска. Оценка риска включает в себя два элемента: оценку риска и управление риском.

Оценка экологического риска строится на анализе источника риска, факторов риска, особенностей конкретной экологической обстановки и механизма взаимодействия между ними.

Определение вероятности (частоты) чрезвычайных ситуаций.

После составления списка опасностей, которые будут детально анализироваться в дальнейшем, необходимо определить частоту (вероятность) возникновения этих событий.

Оценка последствий аварийных ситуаций

В соответствии с ISO 17776 и СТ РК 1.56-2005 при оценке рисков можно использовать в частности математическое моделирование. Уровень загрязнения (полученный на основе математического моделирования), возникающего от конкретного события, необходимо сравнивать с известными токсодозами, нормативами загрязнения природной среды, чтобы определить возможные последствия для природной среды. Конкретно оценка воздействия при аварийных ситуациях проводится точно также как и при безаварийной деятельности. С учетом времени действия аварии определяется динамика снижения воздействия и, в случае совокупного воздействия, определяются средневзвешенные значения. Оценка завершается определением комплексного воздействия и его значимости, разработкой предложений по стратегии ликвидации аварии.

Предложения по устранению или снижению степени риска

Так как экологический риск представляет собой комбинацию вероятности или частоты возникновения определенной опасности и величины последствий такого события, следовательно, рекомендации по уменьшению рисков от аварии должны сводиться к снижению вероятности аварий и минимизации последствий.

Оценка масштабов воздействия при аварийных ситуациях

Такие виды аварийных ситуаций, как пролив ГСМ в незначительных количествах, либо пожар, с учетом разработанных мероприятий по ликвидации последствий аварий, не подлежат оценке по значимости воздействия. Уровень потенциального воздействия на окружающую среду при возникновении подобных аварийных ситуаций будет крайне низким и не требует отдельной оценки.

К наиболее опасной с точки зрения воздействия на окружающую среду аварийной ситуации на проектируемом объекте относится пролив ГСМ в больших количествах.

Оценка значимости воздействия намечаемой деятельности на почвы и земельные ресурсы осуществляется на основании рекомендованной методологии.

Для указанных аварийных ситуаций в таблице 7.1 рассчитаны баллы значимости воздействия аварии для различных компонентов природной среды.

По выполненному расчету определено, что экологический риск рассмотренной аварийной ситуации не достигнет высокого уровня экологического риска ни для одного компонента природной среды и оценивается как низкий.

Таблица 7.1 - Расчет баллов значимости воздействия аварийной ситуации (розлив ГСМ и пожар) для различных компонентов природной среды

Компонент окружающей среды	Тип воздействия	Балл показателей воздействия			Суммарный балл значимости воздействия
		пространственный масштаб	временной масштаб	интенсивность воздействия	
Атмосферный воздух	Выбросы загрязняющих веществ	1	1	1	1
Поверхностные воды	Химическое загрязнение поверхностных вод	1	1	1	1
Подземные воды	Химическое загрязнение подземных вод	1	1	1	1
Недра	Нарушение недр	1	1	1	1
Физические факторы	Шум, вибрация	1	1	1	1
Земельные ресурсы	Нарушение земель, вывод из оборота	1	1	1	1
Почвы	Физическое и химическое воздействие на почвы	1	1	1	1
Растительность	Физическое воздействие на растительность суши	1	1	1	1
Животный мир	Воздействие на наземную фауну и орнитофауну	1	1	1	1

В целом экологический риск намечаемой деятельности оценивается как незначительный (низкий).

7.6 Меры по предотвращению последствий инцидентов, аварий, природных стихийных бедствий, включая оповещение населения, и оценка их надежности

Основными мерами по предупреждению аварийных ситуаций является строгое соблюдение технологической и производственной дисциплины, выполнение проектных решений и оперативный контроль.

В целях предотвращения аварийных ситуаций разработаны специальные мероприятия:

- все конструкции запроектировать с учетом сейсмических нагрузок;
- строгое соблюдение противопожарных мер;
- проведение плановых осмотров и ремонтов технологического оборудования.

Предупреждение чрезвычайных ситуаций - комплекс мероприятий, проводимых заблаговременно и направленных на максимально возможное уменьшение риска возникновения чрезвычайных ситуаций, сохранение здоровья и жизни людей, снижение размеров ущерба и материальных потерь.

Ликвидация чрезвычайных ситуаций - спасательные, аварийно-восстановительные и другие неотложные работы, проводимые при возникновении чрезвычайных ситуаций и направленные на спасение жизни людей и сохранение их здоровья, снижение размеров ущерба и материальных потерь, а также на локализацию зон чрезвычайных ситуаций.

Основными принципами защиты населения, окружающей среды и объектов хозяйствования при чрезвычайных ситуациях природного и техногенного характера являются:

- информирование населения и организаций о прогнозируемых чрезвычайных ситуациях, мерах по их предупреждению и ликвидации;
- заблаговременное определение степени риска и вредности деятельности организаций и граждан, если она представляет потенциальную опасность, обучение населения методам защиты и осуществление мероприятий по предупреждению чрезвычайных ситуаций;
- обязательность проведения спасательных, аварийно-восстановительных и других неотложных работ по ликвидации чрезвычайных ситуаций, оказание экстренной медицинской помощи, социальная защита населения и пострадавших работников, возмещение вреда, причиненного вследствие чрезвычайных ситуаций здоровью, имуществу граждан, окружающей среде и объектам хозяйствования;
- участие сил гражданской обороны в мероприятиях по предупреждению и ликвидации чрезвычайных ситуаций природного и техногенного характера.

Организации, независимо от форм собственности и ведомственной принадлежности, обязаны в области чрезвычайных ситуаций природного и техногенного характера:

- планировать и проводить мероприятия по повышению устойчивости своего функционирования и обеспечению безопасности работников и населения;
- обучать работников методам защиты и действиям при чрезвычайных ситуациях в составе невоенизированных формирований, создавать и поддерживать в постоянной готовности локальные системы оповещения о чрезвычайных ситуациях;
- проводить защитные мероприятия, спасательные, аварийно-восстановительные и другие неотложные работы по ликвидации

чрезвычайных ситуаций на подведомственных объектах производственного и социального назначения и на прилегающих к ним территориях в соответствии с утвержденными планами;

- в случаях, предусмотренных законодательством, обеспечивать возмещение ущерба, причиненного вследствие чрезвычайных ситуаций работникам и другим гражданам, проводить после ликвидации чрезвычайных ситуаций мероприятия по оздоровлению окружающей среды, восстановлению хозяйственной деятельности, организаций и граждан.

Участники ликвидации чрезвычайных ситуаций от общественных объединений должны иметь специальную подготовку, подтвержденную государственной аттестацией.

В рамках осуществления намечаемой деятельности, сбросы сточных вод в поверхностные и подземные водные объекты, недра или на земную поверхность не предусматриваются.

Анализ предусматриваемых проектом технических решений по организации и эксплуатации объектов намечаемой деятельности, в сочетании с возможными «непроизвольными» условиями, приводящими к возникновению аварийных ситуаций, показал, что проведение работ не связано с возникновением аварийных ситуаций.

В процессе реализации намечаемой деятельности производство всех видов работ должно выполняться в строгом соответствии с проектной документацией и действующими нормами и правилами по технике безопасности.

7.7 Планы ликвидации последствий инцидентов, аварий, природных стихийных бедствий, предотвращения и минимизации дальнейших негативных последствий для окружающей среды, жизни, здоровья и деятельности человека

Борьба с осложнениями и авариями требует больших затрат материальных и трудовых ресурсов, ведет к потере времени, что снижает производительность, повышает затраты, вызывает увеличение продолжительности простоев и ремонтных работ. Поэтому знание причин аварий, своевременная разработка мероприятий по их предупреждению, быстрая ликвидация возникших осложнений приобретают большое практическое значение.

На всех объектах намечаемой деятельности дирекцией назначаются лица, ответственные за эксплуатацию и безопасную работу, разрабатываются инструкции по эксплуатации и действиям персонала в случае аварийных ситуаций, проводится обучение персонала, составляются графики противоаварийных тренировок, рабочие места обеспечиваются необходимыми защитными средствами.

Мероприятия по предупреждению производственных аварий и пожаров:

1. Наличие согласованных с пожарными частями района оперативных планов пожаротушения.
2. Обеспечение соблюдения правил охраны труда и пожарной безопасности.
3. Исправность оборудования и средств пожаротушения.
4. Соответствие объектов требованиям правил технической эксплуатации.
5. Организация учебы обслуживающего персонала и периодичность проверки знаний соответствующим комиссиям с выдачей им удостоверений установленного образца.
6. Прохождение работниками всех видов инструктажей по безопасности и охране труда.
7. Организация проведения инженерно-технических мероприятий, направленных на предотвращение потерь людских и материальных ценностей.
8. Наличие «узких мест» и принимаемые меры по их устранению, включение мероприятий по устранению «узких мест» в годовые планы социального и экономического развития.
9. Наличие планов ликвидации аварий, согласованных с аварийно-спасательными формированиями.
10. Организация режима охраны, состояние ограждения, внедрение и совершенствование инженерно-технических средств охраны объектов.

7.8 Профилактика, мониторинг и ранее предупреждение инцидентов аварий, их последствий, а также последствий взаимодействия намечаемой деятельности со стихийными природными явлениями

Согласно сложившимся представлениям, основные элементы оценки риска включают следующие процедуры.

1. Выявление опасности – установление источников и факторов риска, а также зон и объектов их потенциального воздействия, основные формы такого воздействия.

Вначале определяют перечень предприятий или технологий, использующих энергонасыщенное оборудование, высокие давления, агрессивные и токсичные компоненты или производящих потенциально опасную продукцию, например, химические вещества (пестициды и др.). Затем определяют факторы риска, воздействующие на здоровье человека и окружающую среду при регламентной эксплуатации инженерного объекта, а также высвобождаемые при залповых выбросах и авариях.

2. Выявление объектов и зон потенциального негативного воздействия с определением уровня воздействия последствий при наступлении нежелательного события.

3. Определение вида воздействия факторов риска на объекты и степень его опасности, например степень токсичности химического вещества.

4. Анализ воздействия факторов риска на население и окружающую среду, в частности установление стандарта (норматива). Это подразумевает определение безопасного для человека и экосистемы уровня воздействия, определенных дестабилизирующих факторов или их комбинаций. Именно на этом этапе выясняют, существует ли порог воздействия. Чаще всего это делают эмпирическим путем.

Если лицо подверглось воздействию меньшему, чем стандарт (норма), то это лицо находится в безопасности. Такая концепция принята во многих государствах, в том числе в Республике Казахстан.

5. Оценка подверженности, т.е. реального воздействия факторов риска на человека и окружающую среду. На этом этапе проводят определение масштабов (уровня) воздействия, его частоты и продолжительности.

6. Полная (совокупная) характеристика риска с использованием качественных и количественных параметров, установленных на предыдущих этапах, применительно к каждому фактору риска.

Таблица 7.2 - План действий при аварийных ситуациях по недопущению и (или) ликвидации последствий загрязнения окружающей среды

№	Аварийная ситуация	Последствия аварийной ситуации	Меры по недопущению и (или) ликвидации последствий загрязнения ОС
1	2	3	4
Атмосферный воздух			
1	Выход из строя оборудования	Сверхнормативное загрязнение атмосферного воздуха	Проведение плановых осмотров и ремонтов технологического оборудования.
Водные ресурсы			
1	Утечка ГСМ	Химическое загрязнение поверхностных и подземных вод	Использование маслоулавливающих поддонов. Исключение ремонта техники на участках работ. Использование топливозаправщика.
Почвы, ландшафты, земельные ресурсы			
1	Землетрясение	Нарушение ландшафтов, потеря плодородия почв	Все работы планировать с учетом сейсмических нагрузок.
2	Утечка ГСМ	Химическое загрязнение почвы	Использование маслоулавливающих поддонов. Исключение ремонта техники на участках работ. Использование топливозаправщика. Проведение плановых осмотров и ремонтов технологического оборудования.

Окончание таблицы 7.2 - План действий при аварийных ситуациях по недопущению и (или) ликвидации последствий загрязнения окружающей среды

№	Аварийная ситуация	Последствия аварийной ситуации	Меры по недопущению и (или) ликвидации последствий загрязнения ОС
1	2	3	4
Растительный и животный мир			
1	Пожар	Уничтожение растительности, гибель представителей животного мира	Строгое соблюдение противопожарных мер, наличие средств пожаротушения на местах проведения работ. Функционирование телефонной связи.
Социальная среда			
1	Ураганный ветер	Разрушение различных объектов социального назначения	Учитывать метеопрогнозы. В случае вероятности возникновения ураганного ветра, закрепить оборудование, надежно укрыть материалы и сырье. Информировать население.

8 ОПИСАНИЕ ПРЕДУСМАТРИВАЕМЫХ ДЛЯ ПЕРИОДОВ СТРОИТЕЛЬСТВА И ЭКСПЛУАТАЦИИ ОБЪЕКТА МЕР ПО ПРЕДОТВРАЩЕНИЮ, СОКРАЩЕНИЮ, СМЯГЧЕНИЮ ВЫЯВЛЕННЫХ СУЩЕСТВЕННЫХ ВОЗДЕЙСТВИЙ НАМЕЧАЕМОЙ ДЕЯТЕЛЬНОСТИ НА ОКРУЖАЮЩУЮ СРЕДУ, В ТОМ ЧИСЛЕ ПРЕДЛАГАЕМЫХ МЕРОПРИЯТИЙ ПО УПРАВЛЕНИЮ ОТХОДАМИ, А ТАКЖЕ ПРИ НАЛИЧИИ НЕОПРЕДЕЛЕННОСТИ В ОЦЕНКЕ ВОЗМОЖНЫХ СУЩЕСТВЕННЫХ ВОЗДЕЙСТВИЙ – ПРЕДЛАГАЕМЫХ МЕР ПО МОНИТОРИНГУ ВОЗДЕЙСТВИЙ (ВКЛЮЧАЯ НЕОБХОДИМОСТЬ ПРОВЕДЕНИЯ ПОСЛЕПРОЕКТНОГО АНАЛИЗА ФАКТИЧЕСКИХ ВОЗДЕЙСТВИЙ В ХОДЕ РЕАЛИЗАЦИИ НАМЕЧАЕМОЙ ДЕЯТЕЛЬНОСТИ В СРАВНЕНИИ С ИНФОРМАЦИЕЙ, ПРИВЕДЕННОЙ В ОТЧЕТЕ О ВОЗМОЖНЫХ ВОЗДЕЙСТВИЯХ)

Согласно п.24 Инструкции по организации и проведению экологической оценки (Приказ Министра экологии, геологии и природных ресурсов Республики Казахстан от 30 июля 2021 года № 280. Зарегистрирован в Министерстве юстиции Республики Казахстан 3 августа 2021 года № 23809) (далее - Инструкция) /2/ выявление возможных существенных воздействий намечаемой деятельности в рамках оценки воздействия на окружающую среду включает сбор первоначальной информации, выделение возможных воздействий намечаемой деятельности на окружающую среду и предварительную оценку существенности воздействий, включение полученной информации в заявление о намечаемой деятельности.

Согласно требованиям пункта 26 Инструкции, в целях оценки существенности воздействий намечаемой деятельности на окружающую среду инициатор намечаемой деятельности при подготовке заявления о намечаемой деятельности, а также уполномоченный орган в области охраны окружающей среды, при проведении скрининга воздействий намечаемой деятельности и определении сферы охвата, выявляют возможные воздействия намечаемой деятельности на окружающую среду, руководствуясь пунктом 25 Инструкции. Если воздействие, указанное в пункте 25 Инструкции, признано возможным, инициатор намечаемой деятельности или уполномоченный орган в области охраны окружающей среды указывает соответственно в заявлении о намечаемой деятельности, в заключении о результатах скрининга или в заключении об определении сферы охвата краткое описание возможного воздействия.

Если любое из воздействий, указанных в пункте 25 Инструкции, признано невозможным, инициатор намечаемой деятельности или уполномоченный орган в области охраны окружающей среды указывает соответственно в заявлении о намечаемой деятельности, в заключении о результатах скрининга или в заключении об определении сферы охвата причину отсутствия такого воздействия.

Согласно пункта 27 Инструкции по каждому выявленному возможному воздействию на окружающую среду проводится оценка его существенности.

Воздействие на окружающую среду **признается существенным во всех случаях, кроме** случаев соблюдения в совокупности следующих условий:

1) воздействие на окружающую среду, в силу его вероятности, частоты, продолжительности, сроков выполнения работ, пространственного охвата, места его осуществления, кумулятивного характера и других параметров, а также с учетом указанных в заявлении о намечаемой деятельности мер по предупреждению, исключению и снижению такого воздействия и (или) по устранению его последствий:

-не приведет к деградации экологических систем, истощению природных ресурсов, включая дефицитные и уникальные природные ресурсы;

-не приведет к нарушению экологических нормативов качества окружающей среды; не приведет к ухудшению условий проживания людей и их деятельности, включая: состояние окружающей среды, влияющей на здоровье людей; посещение мест отдыха, туризма, культовых сооружений и иных объектов; заготовку природных ресурсов, использование транспортных и других объектов; осуществление населением сельскохозяйственной деятельности, народных промыслов или иной деятельности;

-не приведет к ухудшению состояния территорий и объектов, указанных в подпункте 1) пункта 25 Инструкции; не повлечет негативных трансграничных воздействий на окружающую среду;

-не приведет к последствиям, предусмотренным пунктом 3 статьи 241 Экологического кодекса РК.

На основании вышесказанного, инициатором намечаемой деятельности, было подготовлено заявление о намечаемой деятельности (далее - ЗОНД) №KZ38RYS01239735 от 03.04.2025 г), в рамках которого, в соответствии с требованиями п. 26 и п. 27 Инструкции по организации и проведению экологической оценки /2/, были определены все типы возможных воздействий и дана оценка их существенности.

Так, согласно данным ЗОНД, **как возможных** были определены три типа воздействий, из 27, согласно критериям п.26 Инструкции /2/:

1. Изменение рельефа местности;
2. Образование опасных отходов;
3. Выбросы загрязняющих веществ в атмосферу.

По данным видам возможных воздействий была проведена оценка существенности, согласно критериям пункта 28 Инструкции /2/, на основании которой, данные виды воздействия **признаны несущественными.**

Уполномоченный орган в области охраны окружающей среды, при проведении скрининга воздействий намечаемой деятельности и определении сферы охвата (заключение №KZ04VWF00398950 от 04.08.2025 года представлено в приложении А), по заявлению о намечаемой деятельности №KZ38RYS01239735 от 03.07.2025 года, в соответствии с требованиями пункта 25 главы 3 Инструкции, дополнительно указал виды возможного воздействия:

1. Создает риски загрязнения земель или водных объектов (поверхностных подземных) в результате попадания в них загрязняющих веществ – имеется риск антропогенного воздействия на ближайшие водные объекты;

2. Является источником физических воздействий на природную среду: шума, вибрации, иных физических воздействий на компоненты природной среды», а именно шумовое воздействие карьерной и грузовой техники, взрывные работы на природную среду и ближайшие жилые комплексы;

3. Факторы, связанные с воздействием намечаемой деятельности на окружающую среду и требующие изучения (изучение относительно загрязнения воздушной среды, почв, животный и растительный мир).

В соответствии с заключением об определении сферы охвата оценки воздействия на окружающую среду инициатором намечаемой деятельности был подготовлен настоящий отчет о возможных воздействиях.

Меры по предотвращению, сокращению, смягчению выявленных воздействий намечаемой деятельности на окружающую среду приведены в таблице 8.1.

Таблица 8.1 – Меры по предотвращению, сокращению, смягчению выявленных воздействий намечаемой деятельности на окружающую среду

№	Выявленное воздействие намечаемой деятельности на окружающую среду	Меры по предотвращению, сокращению, смягчению выявленных воздействий
1	Изменение рельефа местности	<p>Воздействие на земельные ресурсы и почвы при осуществлении намечаемой деятельности носит локальный характер и ограничено периодом проведения работ. Каждый полевой сезон составит 150 дней.</p> <p>В целях снижения негативного влияния на земельные ресурсы и почвы, снятый ПСП, ППС и вскрышная порода будут складироваться в разных отвалах для дальнейшего использования при рекультивации отработанного карьера.</p> <p>Риски загрязнения земель в результате попадания в них загрязняющих веществ, в ходе выполнения добычных работ практически отсутствуют.</p> <p>В первую очередь данное утверждение связано с тем, что использование загрязняющих веществ в технологии проведения добычных работ не предусматривается.</p> <p>В целях исключения негативного воздействия на земельные ресурсы, почвы предусматривается ряд природоохранных мероприятий, которые отражены в разделе 1.8.3 настоящего отчета о ВВ.</p> <p>При производстве работ не будут использоваться химические реагенты, все механизмы будут обеспечены маслоулавливающими поддонами. Заправка механизмов и автотранспорта топливом будет производиться на ближайших АЗС г.Зайсан. После проведения работ с участков будут удалены все механизмы, оборудование и отходы производства.</p> <p>При соблюдении норм и правил проведения работ, использовании исправной техники, соблюдении методов накопления и временного хранения отходов, а также при своевременном использовании и вывозе отходов с территории площадки, негативное воздействие оказываться не будет.</p>
2	Образование опасных отходов производства	<p>В рамках намечаемой деятельности будет образовываться один вид опасных отходов: Абсорбенты, фильтровальные материалы (включая масляные фильтры иначе не определенные), ткани для вытирания, защитная одежда, загрязненные опасными материалами. Предельный объем образования опасных видов отходов – 0,2935 т/год.</p> <p>Для опасных отходов будут разработаны паспорта, в соответствии с требованиями ст. 343 Экологического кодекса РК.</p> <p>Хранение данного вида отходов предусмотрено в металлических контейнерах сроком не более 6 месяцев. По мере накопления, данные отходы будут передаваться специализированным</p>

		<p>организациям на договорной основе.</p> <p>При соблюдении норм и правил, методов накопления и временного хранения отходов, а также при своевременном вывозе отходов с территории площадки, негативное воздействие оказываться не будет.</p>
3	Выбросы загрязняющих веществ в атмосферу	<p>Месторождение Уйденинское расположено в Зайсанском районе Восточно-Казахстанской области, в 4,7 км к северо-западу от г. Зайсан.</p> <p>Ближайшая жилая зона (с. Кенсай) расположена на расстоянии около 2,6 км в юго-западном направлении от границ месторождения.</p> <p>Согласно разд.4 п.17 пп.5 приложения 1 к СП «Санитарно-эпидемиологические требования к санитарно-защитным зонам объектов, являющихся объектами воздействия на среду обитания и здоровье человека» утверждённым приказом и.о. Министра здравоохранения Республики Казахстан от 11 января 2022 года № ҚР ДСМ-2, для карьеров, предприятий по добыче гравия, песка, глины устанавливается СЗЗ не менее 100 м (IV класс). Данное расстояние до ближайшей жилой зоны выдерживается, возможность организации санитарно-защитной зоны имеется.</p> <p>В рамках настоящего отчета ОВВ был проведен расчет рассеивания загрязняющих веществ на период добычных работ. Анализируя результаты проведенного расчета рассеивания загрязняющих веществ в атмосфере, выполненные на период добычных работ, можно сделать вывод, что превышений ПДК ЗВ на границе с расчетной (предварительной) санитарно-защитной зоной радиусом 100 м не будет, максимальные уровни загрязнения создаются на промышленной площадке предприятия или в непосредственной близости. Данная информация предоставлена в разделе 5 настоящего отчета оВВ.</p> <p>Для уменьшения влияния работающего технологического оборудования предприятия на состояние компонентов окружающей среды, снижения их приземных концентраций и предотвращения сверхнормативных и аварийных выбросов вредных веществ на период добычных работ предусматривается комплекс планировочных и технологических мероприятий.</p> <p>Для уменьшения влияния работающего технологического оборудования на состояние атмосферного воздуха, снижения их приземных концентраций и предотвращения сверхнормативных и аварийных выбросов вредных веществ в атмосферу предусматривается комплекс планировочных и технологических мероприятий.</p> <p>Технологические мероприятия включают:</p> <ul style="list-style-type: none"> - обучение персонала правилам техники безопасности, пожарной безопасности и соблюдению правил эксплуатации при выполнении работ; - регулярные технические осмотры оборудования, замена неисправных материалов и оборудования;

		<ul style="list-style-type: none"> - применение материалов, оборудования и арматуры, обеспечивающих надежность эксплуатации; - техосмотр и техобслуживание автотранспорта и спецтехники, а также контроль токсичности выбросов, что обеспечивается плановыми проверками оборудования; - ежемесячная регулировка двигателей внутреннего сгорания машин и механизмов; - гидропылеподавление в сухой и теплый период на пылящих поверхностях, автодорогах при проведении горных, выемочно-погрузочных и прочих видов работ (эффективность 80%); - использование оборудования и машин, двигатели которых оборудованы системой очистки дымовых газов (оснащены каталитическими нейтрализаторами выхлопных газов).
4	<p>Создает риски загрязнения земель или водных объектов (поверхностных подземных) в результате попадания в них загрязняющих веществ – имеется риск антропогенного воздействия на ближайшие водные объекты</p>	<p>Вблизи участка проведения работ расположены следующие водные объекты – река Уйдене и река Кенотке. Река Уйдене находится на расстоянии более 50 метров в восточном направлении от границ участка намечаемой деятельности, река Кенотке – на расстоянии около 150 метров в северо-западном направлении.</p> <p>Границы водоохранных зон и полос на данном участке местности компетентными органами не устанавливались. <u>Проект установления водоохранных зон и полос для водных объектов находится на стадии проектирования организацией ТОО «Казэкотехнология». После установления водоохранных зон и полос для водных объектов, пакет документов подлежит загрузке на согласование РГУ «Ертисская бассейновая инспекция по регулированию, использованию рабочего водных проекта охране и ресурсов».</u></p> <p>Согласно Водному Кодексу РК, Правилам установления границ водоохранных зон и полос, утвержденным приказом Министра водных ресурсов и ирригации Республики Казахстан от 9 июня 2025 года № 120-НК. Зарегистрирован в Министерстве юстиции Республики Казахстан 11 июня 2025 года № 36238/18/: минимальная ширина водоохранной полосы принимается в зависимости от крутизны склонов и видов угодий, прилегающих к водным объектам – 35 м, минимальная ширина водоохранной зоны по каждому берегу принимается – 500 метров.</p> <p>Исходя из минимальных размеров водоохранных зон и полос водных объектов (ВЗ – 500 м, ВП – 35 м), на основании правил установления водоохранных зон и полос (приказ Министра водных ресурсов и ирригации Республики Казахстан от 9 июня 2025 года № 120-НК. Зарегистрирован в Министерстве юстиции Республики Казахстан 11 июня 2025 года № 36238), проведение работ запланировано в водоохранных зонах, вне водоохранных полос водных объектов.</p> <p>Согласно сведениям письма РГУ «Восточно-Казахстанский межрегиональный департамент геологии Комитета геологии Министерства промышленности и строительства Республики Казахстан» «Востказнедра» №ЗТ-2025-02654651 от 06.08.2025 года (представлено в приложении И), в контуре координат участка реализации намечаемой деятельности отсутствуют скважины с утвержденными эксплуатационными запасами подземных вод.</p> <p>При проведении добычных работ воздействие на водную среду оказываться не будет.</p> <p>В целях охраны земель, поверхностных и подземных вод, на период проведения работ,</p>

		<p>предусматривается ряд следующих водоохранных мероприятий:</p> <ol style="list-style-type: none"> 1. В целях исключения возможного попадания вредных веществ в подземные воды, техническое обслуживание техники будет производиться на станциях ТО за пределами рассматриваемого участка. 2. Будут использованы маслоулавливающие поддоны и другие приспособления, не допускающие потерь горюче-смазочных материалов из агрегатов механизмов. 3. Будет осуществлен своевременный сбор отходов, по мере накопления отходов они подлежат вывозу на переработку и утилизацию. 4. Будет исключен любой сброс сточных или других вод в поверхностные и подземные водные объекты, недра или на земную поверхность. 5. Будут приняты запретительные меры по свалкам любых видов отходов производства и потребления на участках проведения работ. 6. Будут приняты меры по исключению мойки автотранспорта и других механизмов на участках работ. <p>В период проведения работ не будут использоваться химические реагенты, все механизмы обеспечиваются масло улавливающими поддонами. Заправка механизмов и автотранспорта топливом будет производиться от ближайших АЗС г.Зайсан. После проведения работ с участков будут удалены все механизмы, оборудование и отходы производства.</p> <p>Таким образом сверхнормативное антропогенное воздействие на ближайшие водные объекты исключено.</p>
5	<p>Является источником физических воздействий на природную среду: шума, вибрации, иных физических воздействий на компоненты природной среды», а именно шумовое воздействие карьерной и грузовой техники, взрывные работы на природную среду и ближайшие жилые комплексы;</p>	<p>В процессе проведения добычных работ, источником шума будет являться технологический транспорт. Шумовой эффект будет наблюдаться непосредственно на площадке проведения работ. Расчёт звукового давления от источников шумового загрязнения на период проведения работ был проведен в программном комплексе «ЭРА-Шум» версии 4.0.400, рекомендованном к применению в Республике Казахстан. Расчет произведен для максимально-возможного числа одновременно работающих источников шума при их максимальной нагрузке.</p> <p>Согласно проведенному расчету звукового давления, максимальный уровень шума на границе расчетной (предварительной) санитарно-защитной зоны (100 м) составит 18 дБА, на границе жилой зоны составит 0 дБА.</p> <p>Анализируя результаты расчета следует вывод, что превышений нормативов допустимого уровня шума при проведении добычных работ на границе СЗЗ, а также на территории жилой зоны не наблюдается, следовательно, шумовое воздействие оказываться не будет.</p> <p>Отработка месторождения предусматривается открытым способом, без применения <u>буровзрывных</u></p>

		работ. Иные физические воздействия в рамках намечаемой деятельности оказываться не будут.
6	Факторы, связанные с воздействием намечаемой деятельности на окружающую среду и требующие изучения (приводит к процессам нарушения почв, повлиять на состояние водных объектов, лесной растительности, среды обитания животных)	<p>Воздействие на земельные ресурсы и почвы при осуществлении намечаемой деятельности носит локальный характер и ограничено периодом проведения работ. Каждый полевой сезон составит 150 дней.</p> <p>В целях снижения негативного влияния на земельные ресурсы и почвы, снятый ПСП, ППС и вскрышная порода будут складироваться в разных отвалах для дальнейшего использования при рекультивации отработанного карьера.</p> <p>Риски загрязнения земель в результате попадания в них загрязняющих веществ, в ходе выполнения добычных работ практически отсутствуют.</p> <p>В первую очередь данное утверждение связано с тем, что использование загрязняющих веществ в технологии проведения добычных работ не предусматривается.</p> <p>В целях исключения негативного воздействия на земельные ресурсы, почвы предусматривается ряд природоохранных мероприятий, которые отражены в разделе 1.8.3 настоящего отчета о ВВ.</p> <p>При производстве работ не будут использоваться химические реагенты, все механизмы будут обеспечены маслоулавливающими поддонами. Заправка механизмов и автотранспорта топливом будет производиться с ближайших АЗС г.Зайсан. После проведения работ с участков будут удалены все механизмы, оборудование и отходы производства.</p> <p>При соблюдении норм и правил проведения работ, использовании исправной техники, соблюдении методов накопления и временного хранения отходов, а также при своевременном использовании и вывозе отходов с территории площадки, негативное воздействие оказываться не будет.</p> <p>При проведении добычных работ воздействие на водную среду оказываться не будет.</p> <p>В целях охраны земель, поверхностных и подземных вод, на период проведения работ, предусматривается ряд следующих водоохранных мероприятий:</p> <ol style="list-style-type: none"> 1. В целях исключения возможного попадания вредных веществ в подземные воды, техническое обслуживание техники будет производиться на станциях ТО за пределами рассматриваемого участка. 2. Будут использованы маслоулавливающие поддоны и другие приспособления, не допускающие потерь горюче-смазочных материалов из агрегатов механизмов. 3. Будет осуществлен своевременный сбор отходов, по мере накопления отходов они подлежат вывозу на переработку и утилизацию. 4. Будет исключен любой сброс сточных или других вод в поверхностные и подземные водные объекты, недра или на земную поверхность. 5. Будут приняты запретительные меры по свалкам любых видов отходов производства и

	<p>потребления на участках проведения работ.</p> <p>6. Будут приняты меры по исключению мойки автотранспорта и других механизмов на участках работ.</p> <p>Намечаемой деятельностью лесопользование, использование нелесной растительности не предполагаются. Снос зеленых насаждений на участках проведения работ не предусматривается. Необходимость в растительности на период проведения работ отсутствует.</p> <p>Обязательства инициатора намечаемой деятельности о согласовании мероприятий по охране животного мира и средств на их выполнение представлены в разделе 5.4 настоящего отчета ОВВ и будут выполнены в полном объеме на соответствующем этапе проектирования.</p> <p>Мероприятия по сохранению среды обитания и условий размножения объектов животного мира, путей миграции и мест концентрации животных, а также по обеспечению неприкосновенности участков, представляющих особую ценность в качестве среды обитания диких животных (ст. 17 Закона РК «Об охране, воспроизводстве и использовании животного мира»), также будут отражены и детализированы в составе плана мероприятий по охране окружающей среды.</p> <p>Там же будут предусмотрены средства для осуществления мероприятий по обеспечению соблюдения требований пп. 2, 5 п. 2 ст. 12 Закона РК «Об охране, воспроизводстве и использовании животного мира».</p>
--	--

Согласно критериев пункта 28 Инструкции /2/ была проведена оценка существенности по всем из вышеперечисленных возможных воздействиям. С учетом анализа таблицы 8.1, на основании критериев пункта 28 Инструкции, по результатам проведенной оценки все из выявленных возможных воздействий признаны несущественными.

Таким образом, учитывая вышесказанное, меры по предотвращению, сокращению, смягчению выявленных существенных воздействий намечаемой деятельности на окружающую среду, в том числе предлагаемых мероприятий по управлению отходами, а также при наличии неопределенности в оценке возможных существенных воздействий (включая необходимость проведения послепроектного анализа фактических воздействий) не приводятся, в виду:

1. Отсутствия выявленных существенных воздействий.
2. Отсутствием выявленных неопределенностей в оценке возможных существенных воздействий.

Необходимость проведения послепроектного анализа фактических воздействий, согласно пункта 2 статьи 76 ЭК РК, определяется в рамках отчета о возможных воздействиях с учетом требований «Правил проведения послепроектного анализа и формы заключения по результатам послепроектного анализа» утвержденных приказом Министра экологии, геологии и природных ресурсов Республики Казахстан от 1 июля 2021 года № 229 (далее – Правила ППА) /25/.

Так, согласно пункта 4 главы 2 Правил ППА, проведение послепроектного анализа проводится при выявлении в ходе оценки воздействия на окружающую среду неопределенностей в оценке возможных существенных воздействий на окружающую среду.

Таким образом, учитывая отсутствие выявленных неопределенностей в оценке возможных существенных воздействий, руководствуясь пунктом 4 главы 2 Правил ППА, проведение послепроектного анализа в рамках рассматриваемой намечаемой деятельности не требуется.

9 МЕРЫ ПО СОХРАНЕНИЮ И КОМПЕНСАЦИИ ПОТЕРИ БИОРАЗНООБРАЗИЯ, ПРЕДУСМОТРЕННЫЕ ПУНКТОМ 2 СТАТЬИ 240 И ПУНКТОМ 2 СТАТЬИ 241 КОДЕКСА

Согласно требованиям пункта 2 статьи 240 ЭК РК /1/, при проведении оценки воздействия на окружающую среду, должны быть:

- 1) выявлены негативные воздействия намечаемой деятельности на биоразнообразие;
- 2) предусмотрены мероприятия по предотвращению, минимизации негативных воздействий на биоразнообразие, смягчению последствий таких воздействий;
- 3) в случае выявления риска утраты биоразнообразия – проведена оценка потери биоразнообразия и предусмотрены мероприятия по их компенсации.

Согласно пункту 2 статьи 241 ЭК РК /1/, в случае выявления риска утраты биоразнообразия, компенсация потери биоразнообразия должна быть ориентирована на постоянный и долгосрочный прирост биоразнообразия и осуществляется в виде:

- 1) восстановления биоразнообразия, утраченного в результате осуществленной деятельности;
- 2) внедрения такого же или другого, имеющего не менее важное значение для окружающей среды вида биоразнообразия на той же территории (в акватории) и (или) на другой территории (в акватории), где такое биоразнообразие имеет более важное значение.

Уполномоченный орган в области охраны окружающей среды, при проведении скрининга воздействий намечаемой деятельности и определении сферы охвата (заключение №KZ04VWF00398950 от 04.08.2025 года представлено в приложении А), по заявлению о намечаемой деятельности №KZ38RYS01239735 от 03.07.2025 года, в соответствии с требованиями пункта 25 главы 3 Инструкции, дополнительно указал виды возможного воздействия:

1. Создает риски загрязнения земель или водных объектов (поверхностных подземных) в результате попадания в них загрязняющих веществ – имеется риск антропогенного воздействия на ближайшие водные объекты;
2. Является источником физических воздействий на природную среду: шума, вибрации, иных физических воздействий на компоненты природной среды», а именно шумовое воздействие карьерной и грузовой техники, взрывные работы на природную среду и ближайшие жилые комплексы;
3. Факторы, связанные с воздействием намечаемой деятельности на окружающую среду и требующие изучения (изучение относительно загрязнения воздушной среды, почв, животный и растительный мир).

Мероприятия по предотвращению, минимизации негативных воздействий на биоразнообразие, смягчению последствий таких воздействий, в соответствии с требованиями пункта 2 статьи 240 ЭК РК, приведены ниже:

- ведение всех необходимых работ и движение транспорта строго в пределах полосы отвода земель, запрещение движения транспорта за пределами автодорог;
- обеспечение мер по максимальному сохранению почвенно-растительного покрова.

Для уменьшения воздействия на растительный покров, связанного с возможностью химического загрязнения почвенного покрова и повреждения растительности, предусматривается:

- исключение проливов и утечек, сброса сточных вод на рельеф;
- раздельный сбор и складирование отходов в специальные контейнеры или ёмкости с последующим вывозом их на оборудованные полигоны или на переработку;
- техническое обслуживание транспортной техники в специально отведенных местах;
- недопущение захламления зоны проведения работ отходами, загрязнения горюче-смазочными материалами.

Мероприятия по сохранению растительных сообществ включают:

- обеспечение сохранности зеленых насаждений;
- недопущение незаконных деяний, способных привести к повреждению или уничтожению зеленых насаждений;
- недопущение загрязнения зеленых насаждений отходами производства и потребления, сточными водами;
- исключение движения, остановки и стоянки автомобилей и иных транспортных средств на участках, занятых зелеными насаждениями;
- поддержание в чистоте территории площадки и прилегающих площадей.

При проведении любых видов работ обязательно будут выполняться мероприятия по недопущению нарушений природоохранного законодательства в отношении животных. Выполнение работ будет осуществляться с соблюдением требований, обеспечивающих сохранность и воспроизводство животного мира, среды его обитания и компенсацию наносимого вреда, в том числе и неизбежного.

Мероприятия по сохранению среды обитания и условий размножения объектов животного мира, путей миграции и мест концентрации животных, а также по обеспечению неприкосновенности участков, представляющих особую ценность в качестве среды обитания диких животных (ст. 17 Закона РК «Об охране, воспроизводстве и использовании животного мира»), также будут отражены и детализированы в составе плана мероприятий по охране окружающей среды.

Там же будут предусмотрены средства для осуществления мероприятий по обеспечению соблюдения требований пп. 2, 5 п. 2 ст. 12 Закона РК «Об охране, воспроизводстве и использовании животного мира».

Дополнительная информация по сохранению биоразнообразия представлена в разделе 1.8.5 настоящего отчета.

10 ОЦЕНКА ВОЗМОЖНЫХ НЕОБРАТИМЫХ ВОЗДЕЙСТВИЙ НА ОКРУЖАЮЩУЮ СРЕДУ И ОБОСНОВАНИЕ НЕОБХОДИМОСТИ ВЫПОЛНЕНИЯ ОПЕРАЦИЙ, ВЛЕКУЩИХ ТАКИЕ ВОЗДЕЙСТВИЯ, В ТОМ ЧИСЛЕ СРАВНИТЕЛЬНЫЙ АНАЛИЗ ПОТЕРЬ ОТ НЕОБРАТИМЫХ ВОЗДЕЙСТВИЙ И ВЫГОДЫ ОТ ОПЕРАЦИЙ, ВЫЗЫВАЮЩИХ ЭТИ ПОТЕРИ, В ЭКОЛОГИЧЕСКОМ, КУЛЬТУРНОМ, ЭКОНОМИЧЕСКОМ И СОЦИАЛЬНОМ КОНТЕКСТАХ

Анализ возможных необратимых воздействий на окружающую среду и обоснование необходимости выполнения операций, влекущих такие воздействия в экологическом, культурном, экономическом и социальном контекстах, в рамках данного отчета, свидетельствует об отсутствии возможных необратимых воздействий на окружающую среду намечаемой хозяйственной деятельности. Предпосылок к потере устойчивости экологических систем района размещения объектов, в рамках намечаемой деятельности, не установлено.

Кроме того, **форм возможных необратимых воздействий**, в ходе реализации намечаемой деятельности, при проведении скрининга воздействий намечаемой деятельности и определении сферы охвата (заключение №KZ04VWF00398950 от 04.08.2025 года), по заявлению о намечаемой деятельности №KZ38RYS01239735 от 03.07.2025 года, так же **не выявлено.**

11 ЦЕЛИ, МАСШТАБЫ И СРОКИ ПРОВЕДЕНИЯ ПОСЛЕПРОЕКТНОГО АНАЛИЗА, ТРЕБОВАНИЯ К ЕГО СОДЕРЖАНИЮ, СРОКИ ПРЕДСТАВЛЕНИЯ ОТЧЕТОВ О ПОСЛЕПРОЕКТНОМ АНАЛИЗЕ УПОЛНОМОЧЕННОМУ ОРГАНУ

Послепроектный анализ фактических воздействий при реализации намечаемой деятельности (далее – ППА) проводится составителем отчета о возможных воздействиях в целях подтверждения соответствия реализованной намечаемой деятельности отчету о возможных воздействиях и заключению по результатам проведения оценки воздействия на окружающую среду.

Необходимость проведения послепроектного анализа фактических воздействий, согласно пункта 2 статьи 76 ЭК РК, определяется в рамках отчета о возможных воздействиях с учетом требований «Правил проведения послепроектного анализа и формы заключения по результатам послепроектного анализа» утвержденных приказом Министра экологии, геологии и природных ресурсов Республики Казахстан от 1 июля 2021 года № 229 (далее – Правила ППА) /25/.

Так, согласно пункта 4 главы 2 Правил ППА, проведение послепроектного анализа проводится при выявлении в ходе оценки воздействия на окружающую среду неопределенностей в оценке возможных существенных воздействий на окружающую среду.

Таким образом, учитывая отсутствие выявленных неопределенностей в оценке возможных существенных воздействий, руководствуясь пунктом 4 главы 2 Правил ППА, проведение послепроектного анализа в рамках рассматриваемой намечаемой деятельности не требуется.

12 СПОСОБЫ И МЕРЫ ВОССТАНОВЛЕНИЯ ОКРУЖАЮЩЕЙ СРЕДЫ НА СЛУЧАЙ ПРЕКРАЩЕНИЯ НАМЕЧАЕМОЙ ДЕЯТЕЛЬНОСТИ, ОПРЕДЕЛЕННЫЕ НА НАЧАЛЬНОЙ СТАДИИ ЕЕ ОСУЩЕСТВЛЕНИЯ

Прекращение намечаемой деятельности не предусматривается, так как проект имеет высокое социально-экономическое значение для района его размещения и Восточно-Казахстанской области в целом.

Концепция эффективного управления природными ресурсами и использования доходов от сырьевого сектора Республики Казахстан реализуется в соответствии с положениями Конституции Республики Казахстан, Стратегии - 2050, Стратегии «Казахстан-2030: Процветание, безопасность и улучшение благосостояния всех Казахстанцев» Постановление Правительства Республики Казахстан от 25 сентября 2013 года № 1003 «О проекте Указа Президента Республики Казахстан «Об утверждении Концепции эффективного управления природными ресурсами и использования доходов от сырьевого сектора Республики Казахстан».

В случае отказа от намечаемой деятельности освоение месторождения будет затруднено. Дополнительный ущерб окружающей природной среде при этом нанесен не будет. Однако, в этом случае, предприятие не получит прибыль, а государство и Восточно-Казахстанская область не получают в виде налогов значительные поступления. Не будут созданы новые рабочие места и привлечены людские ресурсы. В этих условиях отказ от реализации проекта является неприемлемым как по экономическим, так и социальным факторам.

На основании вышесказанного, способы и меры восстановления окружающей среды на случай прекращения намечаемой деятельности, в рамках данного отчета, **не приводятся.**

13 ОПИСАНИЕ МЕТОДОЛОГИИ ИССЛЕДОВАНИЙ И СВЕДЕНИЯ ОБ ИСТОЧНИКАХ ЭКОЛОГИЧЕСКОЙ ИНФОРМАЦИИ, ИСПОЛЬЗОВАННОЙ ПРИ СОСТАВЛЕНИИ ОТЧЕТА О ВОЗМОЖНЫХ ВОЗДЕЙСТВИЯХ

13.1 Законодательные рамки экологической оценки

Намечаемая деятельность планируется к осуществлению на территории Республики Казахстан, поэтому его экологическая оценка выполнена в соответствии с требованиями Экологического законодательства Республики Казахстан и других законов, имеющих отношение к проекту.

Экологическое законодательство РК основывается на Конституции Республики Казахстан и состоит из Экологического Кодекса, от 02.01.2021 г. № 400-VI /1/ и иных нормативных правовых актов Республики Казахстан.

Законодательство РК в области технического регулирования основывается на Конституции Республики Казахстан и состоит из Закона Республики Казахстан от 30 декабря 2020 года №396-VI «О техническом регулировании» и иных нормативных правовых актов.

Техническое регулирование основывается на принципах равенства требований к отечественной и импортируемой продукции, услуге и процедурам подтверждения их соответствия требованиям, установленным в технических регламентах и стандартах.

Технические удельные нормативы эмиссий устанавливаются на основе внедрения наилучших доступных технологий.

Земельное законодательство РК основывается на Конституции Республики Казахстан и состоит из «Земельного кодекса Республики Казахстан» №442-III от 20 июня 2003 и иных нормативных правовых актов.

Задачами земельного законодательства РК является регулирование земельных отношений в целях обеспечения рационального использования и охраны земель.

При размещении, проектировании и вводе в эксплуатацию объектов, отрицательно влияющих на состояние земель, должны предусматриваться и осуществляться мероприятия по охране земель.

Водное законодательство РК основывается на Конституции Республики Казахстан и состоит из «Водного кодекса Республики Казахстан» от 9 апреля 2025 года № 178-VIII и иных нормативных правовых актов.

Целями водного законодательства РК являются достижение и поддержание экологически безопасного и экономически оптимального

уровня водопользования и охраны водного фонда, водоснабжения и водоотведения для сохранения и улучшения жизненных условий населения и окружающей среды.

Санитарно-эпидемиологическое законодательство РК

основывается на Конституции Республики Казахстан и состоит из Кодекса Республики Казахстан от 7 июля 2020 года № 360-VI «О здоровье народа и системе здравоохранения» и иных нормативных правовых актов.

Кодекс регулирует общественные отношения в области здравоохранения в целях реализации конституционного права граждан на охрану здоровья.

Требования других законодательных и нормативно-методических документов, инструкций, стандартов, ГОСТов, приказов МЭ РК, регламентирующих или отражающих требования по охране окружающей среды при строительстве и эксплуатации объектов, перечень которых представлен в разделе «список использованной литературы», так же обязательны к исполнению.

13.2 Методическая основа проведения процедуры ОВОС

Общие положения проведения процедуры ОВОС при подготовке и принятии решений о ведении намечаемой хозяйственной деятельности и иной деятельности на всех стадиях ее организации в соответствии со стадией разработки предпроектной или проектной документации определяется «Инструкцией по организации и проведению экологической оценки», утвержденная Приказом Министра экологии, геологии и природных ресурсов РК от 30 июля 2021 года № 280 /2/ и нормами ЭК РК.

Оценка воздействия основана на совместном изучении следующих материалов:

- Изучения воздействия намечаемой деятельности по результатам предпроектных изысканий и имеющихся в наличии фондовых материалов;
- Технических решений в соответствии с утвержденной ПСД;
- Современного состояния окружающей среды по данным РГП «КазГидромет» и фондовых материалов;
- Документов и материалов СМИ по рассматриваемой тематике;
- Изучения опыта аналогичных проектов.

Методической основой проведения процедуры ОВОС являются:

- Инструкция по организации и проведению экологической оценки (Приказ Министра экологии, геологии и природных ресурсов Республики Казахстан от 30 июля 2021 года № 280. Зарегистрирован в Министерстве юстиции Республики Казахстан 3 августа 2021 года № 23809) /2/;

- «Оценка риска воздействия на здоровье населения химических факторов окружающей среды» (Методические рекомендации) утверждены Минздравом РК от 19 марта 2004 года /31/;

- «Методические рекомендации по проведению оценки риска здоровью населения от воздействия химических факторов», МНЭ РК от 13.12.2016 г. №№193-ОД /32/.

Контроль за соблюдением требований экологического законодательства Республики Казахстан при выполнении процедуры оценки воздействия на окружающую среду осуществляет уполномоченный орган в области охраны окружающей среды – РГУ «Департамент экологии по Восточно-Казахстанской области».

14 ОПИСАНИЕ ТРУДНОСТЕЙ, ВОЗНИКШИХ ПРИ ПРОВЕДЕНИИ ИССЛЕДОВАНИЙ И СВЯЗАННЫХ С ОТСУТСТВИЕМ ТЕХНИЧЕСКИХ ВОЗМОЖНОСТЕЙ И НЕДОСТАТОЧНЫМ УРОВНЕМ СОВРЕМЕННЫХ НАУЧНЫХ ЗНАНИЙ

Трудности при подготовке настоящего отчета связаны с введением в действие ряда ранее не применявшихся норм нового Экологического кодекса РК от 2021 г. /1/ и многочисленных подзаконных актов.

Требования к разработке и содержанию отчета о возможных воздействиях прописаны в статье 72 Экологического кодекса РК и Инструкции по проведению экологической оценки от 2021 г. Однако содержание ряда пунктов, и глубина их проработки не всегда четко регламентированы соответствующими методическими документами.

На основании вышесказанного при составлении настоящего отчета, разработчица, ориентировалась, в том числе, и на международный опыт, требования предыдущего законодательства и опыт разработки аналогичных отчетов.

В целом, трудностей при разработке настоящего отчета о возможных воздействиях не возникло, т.к. для объекта намечаемой деятельности существуют известные и практически применимые технические возможности.

Уровень современных научных знаний достаточен для осуществления намечаемой деятельности, с соблюдением всех экологических норм и правил.

15 МЕРЫ, НАПРАВЛЕННЫЕ НА ВЫПОЛНЕНИЕ ТРЕБОВАНИЙ СОГЛАСНО ЗАКЛЮЧЕНИЮ ПО ОПРЕДЕЛЕНИЮ СФЕРЫ ОХВАТА ПРИ ПОДГОТОВКЕ ОТЧЕТА О ВОЗМОЖНЫХ ВОЗДЕЙСТВИЯХ

Заключение №KZ04VWF00398950 от 04.08.2025 года года РГУ «Департамент экологии по Восточно-Казахстанской области Комитета экологического регулирования и контроля Министерства экологии и природных ресурсов Республики Казахстан» об определении сферы охвата оценки воздействия на окружающую среду и (или) скрининга воздействия намечаемой деятельности, выданное по результатам скрининга заявления о намечаемой деятельности №KZ38RYS01239735 от 03.07.2025 года представлено в приложении А.

В таблице 15.1 представлены требования, согласно Заклyчению об определении сферы охвата при подготовке отчета о возможных воздействиях и меры, направленные на их выполнение.

Таблица 15.1 - Меры, направленные на выполнение требований согласно Заклучению по сфере охвата

Выводы Заклучения:	Принятые меры
ГУ «Аппарат акима города Зайсанского района»	
Замечания и предложения не предоставлены	-
РГУ «Зайсанское районное Управление санитарно-эпидемиологического контроля Департамента санитарно-эпидемиологического контроля Восточно-Казахстанской области Комитета санитарно-эпидемиологического контроля Министерства здравоохранения Республики Казахстан»	
Замечания и предложения не предоставлены	-
ГУ «Зайсанский районный отдел земельных отношений»	
Замечания и предложения не предоставлены	-
РГУ «Ертисская бассейновая инспекция по регулированию использования и охране водных ресурсов Комитета водного хозяйства Министерства водных ресурсов и ирригации Республики Казахстан»	
Замечания и предложения не предоставлены	-
РГУ «Восточно-Казахстанская областная территориальная инспекция лесного хозяйства и животного мира»	
<p>Испрашиваемый участок намечаемой деятельности находится за пределами земель государственного лесного фонда и особо охраняемых природных территорий со ста тусом юридического лица. Отмечаем, что согласно п. 1 статьи 12 Закона РК «О рас тительном мире» от 2 января 2023 года № 183-VII (далее Закон), охране подлежат растительный мир и места про израстания растений. Согласно п. 2 статьи 7 Закона физи ческие и юридические лица обязаны: 1) не допускать уничтожения и повреждения, незаконно го сбора дикорастущих растений, их частей и дериватов; 2) соблюдать требования правил пользования раститель ным миром и не допускать негативного воздействия на места произрастания растений; 3) не нарушать целостности природных растительных со обществ, способствовать сохранению их биологического разнообразия; 4) не допускать в процессе пользования растительным миром ухудшения состояния иных природных объектов; 5) соблюдать требования пожарной безопасности на участках, занятых растительным миром; 6) не нарушать права иных лиц при осуществлении поль зования растительным миром. Также сообщаем, что проектируемый участок</p>	<p><u>Замечание принято и учтено</u></p> <p>Мероприятия по сохранению растительных сообществ включают:</p> <ul style="list-style-type: none"> - обеспечение сохранности зеленых насаждений; - недопущение незаконных деяний, способных привести к повреждению или уничтожению зеленых насаждений; - недопущение загрязнения зеленых насаждений отходами производства и потребления, сточными водами; - исключение движения, остановки и стоянки автомобилей и иных транспортных средств на участках, занятых зелеными насаждениями; - поддержание в чистоте территории площадки и прилегающих площадей. <p>Согласно п. 2 статьи 7 Закона а РК «О растительном мире» оператор объекта обязуется:</p> <ul style="list-style-type: none"> - не допускать уничтожения и повреждения, незаконного сбора дикорастущих растений, их частей и дериватов; - соблюдать требования правил пользования растительным миром и не допускать негативного воздействия на места произрастания растений;

находится на территории охотничьего хозяйства «Зайсанское» закреплённый за Восточно-Казахстанским областным общественным объединением охотников и рыболовов. В его состав диких животных представлен следующими видами как: заяц, лисица. Пути миграции диких животных отсутствуют. Диких животных, занесённых в Красную книгу Республики Казахстан нет. В соответствии с пунктом 1 статьи 17 Закона «Об охране, воспроизводстве и использовании животного мира» от 09 июля 2004 года № 593 (далее – Закон ОВИЖМ) при проведении геолого-разведочных работ, добыче полезных ископаемых должны предусматриваться и осуществляться мероприятия по сохранению среды обитания и условий размножения объектов животного мира, путей миграции и мест концентрации животных, а также обеспечиваться неприкосновенность участков, представляющих особую ценность в качестве среды обитания диких животных. Деятельность, которая влияет или может повлиять на состояние животного мира, среду обитания, условия размножения и пути миграции животных, должна осуществляться с соблюдением требований, в том числе экологических, обеспечивающих сохранность и воспроизводство животного мира, среды его обитания и компенсацию наносимого и нанесённого вреда, в том числе и неизбежного (п. 1 ст. 12 Закона ОВИЖМ). Также согласно, подпункта 1 пункта 3 статьи 17 Закона ОВИЖМ субъекты, осуществляющие хозяйственную и иную деятельность, указанную в пунктах 1 и 2 настоящей статьи, обязаны: по согласованию с уполномоченным органом при разработке технико-экономического обоснования и проектно-сметной документации предусматривать средства для осуществления мероприятий по обеспечению соблюдения требований подпункта 2 и 5 пункта 2 статьи 12 Закона ОВИЖМ.

- не нарушать целостности природных растительных сообществ, способствовать сохранению их биологического разнообразия;
- не допускать в процессе пользования растительным миром ухудшения состояния иных природных объектов;
- соблюдать требования пожарной безопасности на участках, занятых растительным миром.

А также обязуется:- не нарушать права иных лиц при осуществлении пользования растительным миром;- При осуществлении хозяйственной и иной деятельности на земельном участке соблюдать строительные, экологические, санитарно-гигиенические и иные специальные требования (нормы, правила, нормативы);- По завершению операций по добыче кирпичных суглинков провести рекультивацию нарушенных земель и сдать земельный участок по акту ликвидации в соответствии со статьей 197 Кодекса «О недрах и недропользовании» Республики Казахстан. Обязательства инициатора намечаемой деятельности соблюдения требований ст. 12, 17 Закона Республики Казахстан от 09 июля 2004 года №593 «Об охране, воспроизводстве и использовании животного мира», а также о необходимости согласования с уполномоченным органом средств для осуществления мероприятий по обеспечению соблюдения требований подпунктов 2) и 5) пункта 2 ст.12 Закона представлены в разделе 5.4 настоящего отчета ОВВ и будут выполнены в полном объеме на соответствующем этапе проектирования.

Департамент Комитета промышленной безопасности Министерства по чрезвычайным ситуациям Республики

Департамент не наделен функциями и полномочиями по

Принято к сведению

<p>регулированию деятельности в сфере «Недропользования». Более того, Департамент не является лицензиаром, осуществляющим выдачу разрешительных документов на виды деятельности в вышеназванной сфере. Вместе с тем намечаемая деятельность физических и юридических лиц, связанная со строительством, расширением, реконструкцией, модернизацией, консервацией и ликвидацией опасных производственных объектов должна проводиться в соответствии с нормативно-правовыми актами в области промышленной безопасности</p>	
Управление ветеринарии ВКО	
<p>Согласно предоставленных географических координат в пределах санитарно-защитной зоны (1000 м) объектов ветеринарно санитарного контроля; скотомогильники, сибирезвенные захоронения нет.</p>	<p>Принято к сведению</p>
Инспекция транспортного контроля по ВКО	
<ul style="list-style-type: none"> - использовать автотранспортные средства, обеспечивающие сохранность автомобильных дорог и дорожных сооружений и безопасный проезд по ним в соответствии с законодательством Республики Казахстан; - неукоснительно соблюдать законные права и обязанности участников перевозочного процесса, в том числе допустимые весовые и габаритные параметры в процессе загрузки автотранспортных средств и последующей перевозке; - обеспечить наличие в пунктах погрузки: контрольно пропускных пунктов, весового и другого оборудования, позволяющего определить массу отправляемого груза. 	<p><u>Замечание принято и учтено</u> Обязательства инициатора намечаемой деятельности об обеспечении сохранности дорожных сооружений и безопасного проезда по ним автотранспортных средств закреплены в разделе 5.4 настоящего отчета ОВВ и будут выполнены в полном объеме на соответствующем этапе проектирования.</p>
ВК МДГ МЭГПР РК «Востказнедра»	
<p>Замечаний и предложений нет</p>	<p style="text-align: center;">-</p>
Общественность	
<p>Замечаний и предложений нет</p>	<p style="text-align: center;">-</p>
РГУ «Департамент экологии по Восточно-Казахстанской области Комитета экологического регулирования и контроля Министерства экологии и природных ресурсов Республики Казахстан»	

<p>1. Необходимо: включить информацию в отчет и карту-схему на топографической основе месторасположения намечаемой деятельности, с указанием водоохранных зон и полос водных объектов, расположенных на территории работ, указать в ОВОС расположение и расстояние до ближайших водных объектов (конкретизировать до каких), до жилых комплексов, рекреационных и охранных зон, дорог, сакральных объектов. Указать на каком расстоянии от водного объекта будут проводиться работы и какой именно ближайший населенный пункт от участка работ. В составе отчета ОВОС дополнительно приложить план горных работ</p>	<p><u>Замечание принято и учтено</u> Ситуационная карта-схема с нанесенными водоохранными зонами и полосами ближайших водных объектов предоставлена в приложении М настоящего отчета. Расстояния до ближайших водных объектов, до ближайшей жилой зоны, до ближайшей автодороги республиканского значения (М-38) указаны в разделах 1.1, 1.8.2, настоящего отчета. Рекреационные зоны, охранные зоны, сакральные объекты в радиусе 1000 м отсутствуют, данная информация предоставлена в разделе 4.7 настоящего отчета.</p>
<p>2.Предусмотреть установленных водоохранных зон и полос ближайших водных объектов. Предусмотреть защитные меры от загрязнения и истощения ближайших водных объектов. Исключить работы на водоохранной полосе и зоне. В случае работ в пределах водоохранной зоны необходимо согласовать проект с Бассейновой инспекцией.Данные согласования приложить в составе отчета ОВОС</p>	<p><u>Замечание принято и учтено</u> Установка водоохранных зон и полос ближайших водных объектов находится на стадии проектирования. Проведение работ будет осуществляться в водоохранных зонах за пределами водоохранных полос р. Уйдене и р. Кенотке. Проект установления водоохранных зон и полос для водных объектов находится на стадии проектирования организацией ТОО «Казэкотехнология». После установления водоохранных зон и полос для водных объектов, пакет документов подлежит загрузке на согласование РГУ «Ертисская бассейновая инспекция по регулированию, использованию рабочего водных проекта охране и ресурсов». Обязательства оператора намечаемой деятельности о получении согласования РГУ «Ертисская бассейновая инспекция по регулированию, использованию рабочего водных проекта охране и ресурсов» отражены в разделе 5.4 настоящего отчета оВВ и будут выполнены в полном объеме на соответствующем этапе проектирования. На период проведения работ предусматривается ряд водоохранных мероприятий, который отражен в разделе 1.8.1 настоящего отчета оВВ.</p>
<p>3. Предусмотреть меры по Соблюдению специального режима хозяйственной деятельности в пределах установленной водоохранной зоны и полосы водных объектов в рамках требований Водного кодекса РК</p>	<p><u>Замечание принято и учтено</u> На период проведения работ предусматривается ряд водоохранных мероприятий, который отражен в разделе 1.8.1 настоящего отчета оВВ.</p>
<p>4 Включить полный водохозяйственный баланс. Включить информацию об оформлении разрешительных документов при заборе воды.</p>	<p>Полный водохозяйственный баланс будет отражен на следующей стадии разработки ПСД – в разделе ООС. Предельные показатели водопотребления и водоотведения (указаны в соответствии с</p>

	<p>Инструкцией по организации и проведению экологической оценки от 30 июля 2021 года № 280), а также источники технической и питьевой воды указаны в разделе 4.4 настоящего отчета. Непосредственного забора воды из поверхностных и подземных источников, а также сброса сточных вод в поверхностные и подземные водные объекты, недр или на земную поверхность, при осуществлении намечаемой деятельности, осуществляться не будет. Отведение хозяйственно-бытовых стоков будет осуществляться в туалет с водонепроницаемым выгребом (септик). Стоки из выгребов, по мере необходимости, будут передаваться специализированным организациям на договорной основе. Ремонт техники на участке намечаемой деятельности осуществляться не будет (раздел 1.8.1).</p> <p>Предварительный баланс водопотребления и водоотведения на период проведения добычных работ предоставлен в приложении К настоящего отчета оВВ.</p> <p>Все отходы будут накапливаться на месте образования, в специально установленных гидроизолированных местах. Данная информация указана в разделах 4.4, 5.3 настоящего отчета.</p>
<p>5. Указать подробную информацию по водоотведению хозяйственных и ливневых стоков. Предусмотреть меры по исключению сброса на рельеф подземные, поверхностные воды.</p>	<p><u>Замечание принято и учтено</u></p> <p>Отведение хозяйственно-бытовых стоков будет осуществляться в туалет с водонепроницаемым выгребом (септик). Стоки из выгребов, по мере необходимости, будут передаваться специализированным организациям на договорной основе.</p> <p>С целью недопущения загрязнения подземных и поверхностных вод, почвы отходами жизнедеятельности работников предусмотрены мероприятия по гидроизоляции выгребов. Днище выгребов – железобетонная плита с гидроизоляцией. Вдоль вертикальных стенок выгребов выполняется глиняный замок толщиной не менее 200 мм. Выгреб представляет собой заглубленную в землю железобетонную емкость из сборных железобетонных конструкций. При условии обслуживания штата – 12 человек, объем септика будет предусмотрен от 2-4 м³. В выгребу предусмотрена естественная вентиляция. Боковые</p>

	<p>поверхности бетонных конструкций, соприкасающихся с грунтом, обмазываются горячей асфальтовой мастикой толщиной 3 мм, с внутренней стороны предусмотрена торкретштукатурка с добавкой азотнокислого кальция. Под плитами днища предусмотрена песчаная подготовка толщиной 100 мм по уплотненному грунту.</p> <p>Периодичность вывоза стоков – по мере заполнения. Согласно требованиям санитарных правил «Санитарно-эпидемиологические требования к условиям труда и бытового обслуживания при строительстве, реконструкции, ремонте и вводе, эксплуатации объектов строительства», утвержденных приказом Министра здравоохранения РК от 16 июня 2021 года № ҚР ДСМ – 49 (п.19), выгребная яма очищается при заполнении не более чем на две трети объема.</p> <p>Техническое водоснабжение участка проведения работ предусматривается привозной автоцистернами на договорной основе со специализированными организациями.</p> <p>Информация по отведению хозяйственных стоков и исключению сброса представлена в разделах 4.4, 1.8.1. Ливневые промышленные стоки в рамках намечаемой деятельности образовываться не будут.</p> <p>На период проведения работ предусматривается ряд водоохраных мероприятий, который отражен в разделе 1.8.1 настоящего отчета оВВ.</p>
<p>6. Включить информацию о планируемом полевом лагере, его обустройство и анализ воздействия на окружающую среду.</p>	<p><u>Замечание принято и учтено</u></p> <p>На период добычных работ вблизи карьера предусмотрена промплощадка с передвижным вагон-домом для кратковременного отдыха, укрытия от непогоды и приема пищи. Данная информация отражена в разделе 1.5 настоящего отчета о ВВ.</p> <p>Влияние на компоненты окружающей среды от вагон-дома (выбросы, водоснабжение, водоотведение) представлены в разделах 1.8.1, 1.8.2 настоящего отчета оВВ.</p>
<p>7. Необходимо включить анализ о наличии ближайших земельных участков или недвижимого имущества других лиц вблизи участка намечаемой деятельности и меры по предотвращению</p>	<p><u>Замечание принято и учтено</u></p> <p>Месторождение Уйденинское расположено в Зайсанском районе Восточно-Казахстанской области, в 4,7 км к северо-западу от г. Зайсан.</p>

<p>неблагоприятного воздействия на деятельность ближайших участков.</p>	<p>Намечаемая деятельность не предусматривает проведение работ на территории земельных участков, принадлежащих третьим лицам и занятых зданиями и сооружениями, многолетними насаждениями, и прилегающих к ним территориях на расстоянии 100 метров без согласия таких лиц.</p> <p>В границах участков реализации намечаемой деятельности расположены следующие земельные участки:</p> <ul style="list-style-type: none"> - № 05-069-015-160. Категория земель - Земли населенных пунктов (городов, поселков и сельских населенных пунктов). Вид права - временное возмездное долгосрочное землепользование. Целевое назначение - для проведения добычи песчано-гравийной смеси. Площадь – 8,1 га; - № 05-069-015-211. Категория земель - Земли населенных пунктов (городов, поселков и сельских населенных пунктов). Вид права - временное возмездное долгосрочное землепользование. Целевое назначение - для размещения площадки по хранению строительных материалов. Площадь – 4 га. <p>Все работы по осуществлению намечаемой деятельности будут осуществляться строго в границах отведенной территории. Инициатор намечаемой деятельности обязуется:- Не нарушать прав других собственников и землепользователей;- При осуществлении хозяйственной и иной деятельности на земельном участке соблюдать строительные, экологические, санитарно-гигиенические и иные специальные требования (нормы, правила, нормативы);- По завершению операций по добыче кирпичных суглинков провести рекультивацию нарушенных земель и сдать земельный участок по акту ликвидации в соответствии со статьей 197 Кодекса «О недрах и недропользовании» Республики Казахстан. Информация о мерах по предотвращению неблагоприятного воздействия на деятельность ближайших участков представлена в разделе 1.4 настоящего отчета оВВ.</p> <p>Обязательства оператора намечаемой деятельности о соблюдении</p>
---	---

	<p>требования ст.25 Кодекса о недрах и недропользований Республики Казахстан по исключению проведение операций по недропользованию на территориях земли участков принадлежащих третьим лицам... и прилегающих к ним территориях на расстояний 100 метра – без согласия таких лиц, отражены в разделе 5.4 настоящего отчета оВВ и будут выполнены в полном объеме на соответствующем этапе проектирования. Ситуационная карта-схема, а так же основная информация смежных земельных участков прилегающих к участку намечаемой деятельности предоставлена в разделах 1.4, 2.1, приложении О настоящего отчета оВВ.</p>
8. Уточнить информацию, касательно отсутствия взрывных работ	<p><u>Замечание принято и учтено</u> Отработка месторождения Уйденинское в соответствии с горно-геологическими условиями предусматривается открытым способом, без применения буровзрывных работ. Данная информация предоставлена в разделах 1, 1.4, 1.5, 2.1 настоящего отчета оВВ.</p>
9. Включить информацию по соблюдению пылеподавления в период работ, в том числе при передвижении техники.	<p><u>Замечание принято и учтено</u> На источниках №6001, 6002, 6003, 6004, 6005, 6006, 6007 планируется осуществление пылеподавления (орошение водой), что позволит снизить показатели выбросов на 80%. Данная информация предоставлена в разделе 1.8.2 настоящего отчета оВВ.</p>
10. Разработать план действий при аварийных ситуациях по недопущению и (или) ликвидации последствий загрязнения окружающей среды (загрязнении земельных ресурсов, атмосферного воздуха и водных ресурсов) по отдельности.	<p><u>Замечание принято и учтено</u> План действий при аварийных ситуациях по недопущению и (или) ликвидации последствий загрязнения окружающей среды (загрязнении земельных ресурсов, атмосферного воздуха и водных ресурсов) предоставлен в таблице 7.2 раздела 7 настоящего отчета ОВВ.</p>
11. Включить информацию о мониторинговых точках контроля и нанести их на карта-схему.	<p><u>Замечание принято и учтено</u> В соответствии с Инструкцией по организации и проведению экологической оценки от 30 июля 2021 года № 280, информация по мониторингу будет разработана в рамках отдельного документа - Программы производственного экологического контроля, разрабатываемого на стадии получения экологического разрешения на воздействие.</p>

<p>12. Включит расчет физического воздействия на окружающую среду и население от планируемых работ и предусмотреть меры по защите окружающей среды и населения от физического воздействия.</p>	<p><u>Замечание принято и учтено</u></p> <p>В процессе проведения добычных работ, источником шума будет являться технологический транспорт. Шумовой эффект будет наблюдаться непосредственно на площадке проведения работ.</p> <p>Расчёт звукового давления от источников шумового загрязнения на период проведения работ был проведен в программном комплексе «ЭРА-Шум» версии 4.0.400, рекомендованном к применению в Республике Казахстан. Расчет произведен для максимально-возможного числа одновременно работающих источников шума при их максимальной нагрузке.</p> <p>Согласно проведенному расчету звукового давления, максимальный уровень шума на границе расчетной (предварительной) санитарно-защитной зоны (100 м) составит 18 дБА, на границе жилой зоны составит 0 дБА.</p> <p>Анализируя результаты расчета следует вывод, что превышений нормативов допустимого уровня шума при проведении добычных работ на границе СЗЗ, а также на территории жилой зоны не наблюдается, следовательно, шумовое воздействие оказываться не будет. Отработка месторождения песчано-гравийной смеси в соответствии с горно-геологическими условиями предусматривается открытым способом, без применения буровзрывных работ. Иные физические воздействия в рамках намечаемой деятельности оказываться не будут.</p>
<p>13. Предусмотреть мероприятия в случае осуществления автомобильных перевозок инертных грузов по автомобильным дорогам общего пользования, в целях недопущения превышения весогабаритных параметров, обеспечения сохранности автомобильных дорог и дорожных сооружений и безопасного проезда по ним: - использовать автотранспортные средства, обеспечивающие сохранность автомобильных дорог и дорожных сооружений и безопасный проезд по ним в соответствии с законодательством Республики Казахстан; - соблюдать законные</p>	<p><u>Замечание принято и учтено</u></p> <p>Обязательства оператора намечаемой деятельности об использовании автотранспортных средств, обеспечивающих сохранность автомобильных дорог и дорожных сооружений и безопасный проезд по ним в соответствии с законодательством Республики Казахстан отражены в разделе 5.4 настоящего отчета оВВ и будут выполнены в полном объеме на соответствующем этапе проектирования.</p>

<p>права и обязанности участников перевозочного процесса, в том числе допустимые весовые и габаритные параметры в процессе загрузки автотранспортных средств и последующей перевозке; - обеспечить наличие в пунктах погрузки: контрольно пропускных пунктов, весового и другого оборудования, позволяющего определить массу отправляемого груза</p>	
<p>14.Выполнять требования ст.25 Кодекса о недрах и недропользований Республики Казахстан по исключению проведение операций по недропользованию на территориях земли участков принадлежащих третьим лицам... и прилегающих к ним территориях на расстоянии 100 метра – без согласия таких лиц</p>	<p><u>Замечание принято и учтено</u> Намечаемая деятельность не предусматривает проведение работ на территории земельных участков, принадлежащих третьим лицам и занятых зданиями и сооружениями, многолетними насаждениями, и прилегающих к ним территориях на расстоянии 100 метров без согласия таких лиц. Все работы по осуществлению намечаемой деятельности будут осуществляться строго в границах отведенной территории. Обязательства оператора намечаемой деятельности о соблюдении требования ст.25 Кодекса о недрах и недропользований Республики Казахстан по исключению проведение операций по недропользованию на территориях земли участков принадлежащих третьим лицам... и прилегающих к ним территориях на расстоянии 100 метра – без согласия таких лиц, отражены в разделе 5.4 настоящего отчета оВВ и будут выполнены в полном объеме на соответствующем этапе проектирования.</p>
<p>15 Предусмотреть требования ст.26 Земельного Кодекса Республики Казахстан согласно которой не предоставляются земли занятые сенокосными угодьями используемыми и предназначенными для нужд населения, а также участки занятые дороги общего пользования в том числе, дорогами межхозяйственного и межселенного значения, а также для доступа общего пользования</p>	<p><u>Замечание принято и учтено</u> Обязательства оператора намечаемой деятельности о соблюдении требований статьи 26 Земельного Кодекса Республики Казахстан отражены в разделе 5.4 настоящего отчета оВВ и будут выполнены в полном объеме на соответствующем этапе проектирования. Дополнительно сообщаем, что, намечаемая деятельность предусматривается строго в границах отведенной территории. Передача земель в частную собственность исключена. По окончании проведения добычных работ будет проведена рекультивация нарушенных земель и земельный участок будет сдан по акту ликвидации в соответствии со ст. 197 Кодекса Республики Казахстан</p>

	«О недрах и недропользовании».
16. При выполнении намечаемой деятельности необходимо обеспечить соблюдение экологических требований при проведении операций по недропользованию (ст.397 ЭК РК): применение методов, технологий и способов проведения операций по недропользованию, обеспечивающих максимально возможное сокращение площади нарушаемых и отчуждаемых земель; по предотвращению ветровой эрозии почвы и т.д	<p><u>Замечание принято и учтено</u></p> <p>Настоящий отчет разработан с условием соблюдения требований ст. 397 ЭК РК, в разрезе которых предусмотрено:</p> <ul style="list-style-type: none"> - строительство подъездных автомобильных дорог по рациональной схеме; - применение технологий с внутренним отвалообразованием; - по предотвращению техногенного опустынивания земель: по окончанию работ предусмотрена ликвидация последствий недропользования; - по предотвращению загрязнения недр и подземных вод: исключения использования в технологии различных реагентов; - снятие и отдельное хранение плодородного слоя для последующей рекультивации; - гидроизоляция площадок для хранения отходов. <p>Информация приведена повсеместно в отчете, в частности в разделе 5.4.</p>
17. Включить информацию куда предусмотрено размещать добытое ископаемое, место обустройства, размеры, вместимость и куда предусмотрено направлять далее. Указать массу добытого месторождения в тоннах Ежегодно.	<p><u>Замечание принято и учтено</u></p> <p>Добытое сырье (песчано-гравийная смесь) в последующем будет доставляться на склад ТОО «Недры Востока» в г.Зайсан. Транспортировка сырья будет осуществляться специализированным автотранспортом с соблюдением требований по охране окружающей среды и промышленной безопасности. Все работы будут проводиться в рамках действующего законодательства и заключенных договоров между недропользователем и перерабатывающим предприятием.</p>
18. Предусмотреть защитные меры (ограждение, обваловка, своевременная рекультивация и др.) по исключению травмоопасных ситуаций населения и вытнх(падение в разработки недропользования ,).	<p><u>Замечание принято и учтено</u></p> <p>Негативные воздействия на представителей растительного и животного мира территории расположения объектов намечаемой деятельности будут заметно смягчены при их безаварийной эксплуатации, а также при условии выполнения всех предусмотренных природоохранных мероприятий. Перечень мероприятий предусмотренных на период проведения добычных работ отражены в</p>

	разделах 1.8.5 и 4.2 настоящего отчета оВВ. Также данные мероприятия будут отражены и детализированы в составе плана мероприятий по охране окружающей среды на соответствующем этапе проектирования.
19. Предусмотреть своевременную рекультивацию территории. Включить в отчет информацию о планируемом техническом и биологическом этапе рекультивации.	<p><u>Замечание принято и учтено</u></p> <p>Настоящий отчет разработан с условием соблюдения требований ст. 397 ЭК РК, в разрезе которых предусмотрено:</p> <ul style="list-style-type: none"> - строительство подъездных автомобильных дорог по рациональной схеме; - применение технологий с внутренним отвалообразованием; - по предотвращению техногенного опустынивания земель: по окончанию работ предусмотрена ликвидация последствий недропользования; - по предотвращению загрязнения недр и подземных вод: исключения использования в технологии различных реагентов; - снятие и отдельное хранение плодородного слоя для последующей рекультивации; - гидроизоляция площадок для хранения отходов. <p>Информация приведена повсеместно в отчете, в частности в разделе 5.4.</p>
20. Предусмотреть анализ касательно на участке сакральных объектов и объектов, имеющих значимость культурного наследия.	<p>Объекты историко-культурного наследия (в том числе архитектурные и археологические), охранные зоны, сакральные объекты на участке намечаемой деятельности и в радиусе 1000 метров отсутствуют.</p> <p>Несмотря на вышеописанные обстоятельства, при проведении добычных работ, оператору объекта необходимо проявить бдительность и осторожность. В случае обнаружения остатков древних сооружений, артефактов, костей и иных признаков материальной культуры, необходимо остановить все работы и сообщить о данном факте в КГУ «Восточно-Казахстанское областное учреждение по охране историко-культурного наследия» управления культуры Восточно-Казахстанской области.</p>
21. Предусмотреть мероприятия по охране животных и их среды	<u>Замечание принято и учтено</u>

обитания.	<p>В целях исключения негативного воздействия на животный мир предусматривается ряд природоохранных мероприятий по сохранению животного мира, которые отражены в разделах 1.8.5 и 4.2 настоящего отчета о ВВ.</p> <p>Обязательства инициатора намечаемой деятельности о согласовании мероприятий по охране животного мира и средств на их выполнение с РГУ «Восточно-Казахстанская областная территориальная инспекция лесного хозяйства и животного мира» представлены в разделе 5.4 настоящего отчета ОВВ и будут выполнены в полном объеме на соответствующем этапе проектирования.</p> <p>Мероприятия по сохранению среды обитания и условий размножения объектов животного мира, путей миграции и мест концентрации животных, а также по обеспечению неприкосновенности участков, представляющих особую ценность в качестве среды обитания диких животных (ст. 17 Закона РК «Об охране, воспроизводстве и использовании животного мира»), также будут отражены и детализированы в составе плана мероприятий по охране окружающей среды.</p> <p>Там же, будут предусмотрены средства для осуществления мероприятий по обеспечению соблюдения требований пп. 2, 5 п. 2 ст. 12 Закона РК «Об охране, воспроизводстве и использовании животного мира».</p>
22. Предусмотреть меры по получению разрешительных документов на забор воды.	<p>В процессе проведения добычных работ вода потребуется на хозяйственно-бытовые и технические нужды. Хозяйственно-питьевое водоснабжение участка проведения работ предусматривается привозной водой, на договорной основе со специализированной организацией. Техническое водоснабжение участка проведения работ предусматривается привозной автоцистернами на договорной основе со специализированными организациями.. Непосредственного забора воды из поверхностных и подземных источников, а также сброса сточных вод в поверхностные и подземные водные объекты, недра или на земную поверхность, при проведении добычных работ,</p>

	<p>осуществляться не будет.</p> <p>В случае намерений использования воды из природных поверхностных и/или подземных источников, будет оформлено разрешение на специальное водопользование.</p>
--	--

СПИСОК ИСПОЛЬЗОВАННОЙ ЛИТЕРАТУРЫ

1	Кодекс Республики Казахстан от 2 января 2021 года № 400-VI «Экологический кодекс Республики Казахстан».
2	Инструкция по организации и проведению экологической оценки. Приказ Министра экологии, геологии и природных ресурсов Республики Казахстан от 30 июля 2021 года № 280. Зарегистрирован в Министерстве юстиции Республики Казахстан 3 августа 2021 года № 23809.
3	Информационный бюллетень о состоянии окружающей среды по Восточно-Казахстанской и Абайской областям за 1 полугодие 2025 года.
4	Методика расчета концентраций вредных веществ в атмосферном воздухе от выбросов предприятий (приложение № 12 к приказу Министра окружающей среды и водных ресурсов Республики Казахстан от 12 июня 2014 года № 221-Ө).
5	Санитарные правила «Санитарно-эпидемиологические требования к санитарно-защитным зонам объектов, являющихся объектами воздействия на среду обитания и здоровье человека», утвержденные приказом и.о. Министра здравоохранения Республики Казахстан от 11 января 2022 года № ҚР ДСМ-2.
6	Классификатор отходов, утвержденный приказом и.о. Министра экологии, геологии и природных ресурсов Республики Казахстан от 6 августа 2021 года № 314.
7	Методика определения нормативов эмиссий в окружающую среду, утвержденная приказом Министра экологии, геологии и природных ресурсов Республики Казахстан от 10 марта 2021 года № 63.
8	Методика расчета нормативов выбросов от неорганизованных источников. Приложение №8 к приказу Министра окружающей среды и водных ресурсов Республики Казахстан от 12 июня 2014 года № 221-Ө.
9	Методика расчета выбросов вредных веществ от предприятий дорожно-строительной отрасли, в том числе от асфальтобетонных заводов. Приложение 12 к приказу Министра охраны окружающей среды Республики Казахстан от 18 апреля 2008 года №100-п.
10	Методика расчета выбросов загрязняющих веществ в атмосферу от предприятий по производству строительных материалов. Приложение 11 к приказу Министра охраны окружающей среды Республики Казахстан от 18 апреля 2008 года №100-п.
11	Закон Республики Казахстан от 2 января 2023 года № 183-VII «О растительном мире».
12	Правила установления водоохранных зон и полос, утвержденные приказом Министра сельского хозяйства Республики Казахстан от 18

	мая 2015 года №19-1/446.
13	СП РК 2.03-30-2017 «Строительство в сейсмических зонах».
14	Приказ Министра национальной экономики Республики Казахстан от 28 февраля 2015 года № 169 «Об утверждении Гигиенических нормативов к физическим факторам, оказывающим воздействие на человека».
15	Правила ведения автоматизированной системы мониторинга эмиссий в окружающую среду при проведении производственного экологического контроля. Утверждены приказом Министра экологии, геологии и природных ресурсов Республики Казахстан от 22 июня 2021 года № 208. Зарегистрирован в Министерстве юстиции Республики Казахстан 22 июля 2021 года № 23659.
16	Методика расчета выбросов загрязняющих веществ в атмосферу от стационарных дизельных установок. РНД 211.2.02.04-2004
17	Методические указания расчета выбросов от предприятий, осуществляющих хранение и реализацию нефтепродуктов (нефтебазы, АЗС) и других жидкостей и газов. Утверждены приказом Министра охраны окружающей среды Республики Казахстан от 29.07.2011 № 196-п.
18	Кодекс Республики Казахстан от 27 декабря 2017 года № 125-VI «О недрах и недропользовании».
19	Санитарные правила «Санитарно-эпидемиологические требования к сбору, использованию, применению, обезвреживанию, транспортировке, хранению и захоронению отходов производства и потребления», утверждены приказом и.о. Министра здравоохранения Республики Казахстан от 25 декабря 2020 года № ҚР ДСМ-331/2020
20	Методика расчета выбросов загрязняющих веществ от автотранспортных предприятий. Приложение №3 к приказу Министра охраны окружающей среды Республики Казахстан от 18 апреля 2008 года №100-п.
21	Методика разработки проектов нормативов предельного размещения отходов производства и потребления», утвержденная приказом Министра охраны окружающей среды №100-п от 18.04.2008 года.
22	Закон Республики Казахстан от 7 июля 2006 года № 175-III «Об особо охраняемых природных территориях».
23	Закон Республики Казахстан от 11 апреля 2014 года № 188-V «О гражданской защите».
24	https://www.gov.kz/
25	СТ РК 1.56-2005 (60300-3-9:1995, MOD) «Управление рисками. Система управления надежностью. Анализ риска технологических систем».
26	Правила проведения послепроектного анализа и формы заключения по результатам послепроектного анализа, утвержденные приказом Министра экологии, геологии и природных ресурсов Республики

	Казахстан от 1 июля 2021 года № 229.
27	Закон Республики Казахстан от 30 декабря 2020 года № 396-VI «О техническом регулировании».
28	Земельный кодекс Республики Казахстан № 442-II от 20 июня 2003.
29	Водный кодекс Республики Казахстан» от 9 апреля 2025 года № 178-VIII.
30	Кодекс Республики Казахстан от 7 июля 2020 года № 360-VI «О здоровье народа и системе здравоохранения».
31	«Оценка риска воздействия на здоровье населения химических факторов окружающей среды» (Методические рекомендации) утверждены Минздравом РК от 19 марта 2004 года.
32	Методические рекомендации по проведению оценки риска здоровью населения от воздействия химических факторов (приложение 1 к приказу Председателя Комитета по защите прав потребителей Министерства национальной экономики Республики Казахстан от 13 декабря 2016 года № 193-ОД).
33	Закон Республики Казахстан от 9 июля 2004 года № 593 «Об охране, воспроизводстве и использовании животного мира».
34	Закон Республики Казахстан «О радиационной безопасности населения» № 219-I от 23 апреля 1998 года.
35	СП 51.13330.2011 Защита от шума. Актуализированная редакция СНиП 23-03-2003.
36	Справочник проектировщика «Канализация населенных мест и промышленных предприятий» под ред. В.Н. Самохина. Москва, 1981 г.
37	СП РК 2.04-01-2017 «Строительная климатология»

ПРИЛОЖЕНИЕ А

« QAZAQSTAN RESPÝBLIKASY
EKOLOGIA JÁNE
TABIGI RESÝRSTAR
MINISTRIGINIŇ
EKOLOGIALYQ RETTEÝ JÁNE
BAQYLAÝ KOMITETINIŇ
SHYŖYS QAZAQSTAN OBLYSY
BOIYNSHA EKOLOGIA
DEPARTAMENTI»
respýblikalyq memlekettik mekemesi



Республиканское государственное
учреждение
«ДЕПАРТАМЕНТ ЭКОЛОГИИ ПО
ВОСТОЧНО-КАЗАХСТАНСКОЙ
ОБЛАСТИ КОМИТЕТА
ЭКОЛОГИЧЕСКОГО
РЕГУЛИРОВАНИЯ И КОНТРОЛЯ
МИНИСТЕРСТВА
ЭКОЛОГИИ
И ПРИРОДНЫХ РЕСУРСОВ
РЕСПУБЛИКИ КАЗАХСТАН»

070003, Óskemen qalasy,
Potanin kóshesi, 12
tel. 76-76-82, faks 8(7232) 76-55-62
vko-ecodep@ecogeo.gov.kz

070003, город Усть-Каменогорск,
ул. Потанина, 12
тел. 76-76-82, факс 8(7232) 76-55-62
vko-ecodep@ecogeo.gov.kz

№

ТОО «Недры Востока»

**Заключение
об определении сферы охвата оценки воздействия на окружающую среду и (или)
скрининга воздействий намечаемой деятельности**

На рассмотрение представлены: ТОО «Недры Востока» Проект «Проведение добычи песчано-гравийной смеси на месторождении Уйденинского месторождения в Зайсанском районе Восточно-Казахстанской области

Материалы поступили на рассмотрение KZ38RYS01239735 от 03.04.2025 г.

(дата, номер входящей регистрации)

Общие сведения

Месторождение Уйденинское расположено в Зайсанском районе Восточно-Казахстанской области, в 4,7 км к северо-западу от г. Зайсан. Ближайшая жилая зона (с. Кенсай) расположена на расстоянии около 2,6 км в юго-западном направлении от границ месторождения. Вблизи участка проведения работ расположены следующие водные объекты – река Уйдене и река Кенотке. Река Уйдене находится на расстоянии 57 метров в восточном направлении от границ участка намечаемой деятельности, река Кенотке – на расстоянии 120 метров в северо-западном направлении. В целях реализации намечаемой деятельности предусматриваются следующие участки с координатами (система координат WGS 84, северная широта/восточная долгота): Участок I – для проведения работ по добыче ПГС. 1. 47°30'35"C/ 84°47'28.58"B; 2. 47°30'34.86"C/ 84°47'38.05"B; 3. 47°30'31.62"C/ 84°47'37.97"B; 4. 47°30'31.6"C/ 84°47'44"B; 5. 47°30'31.4"C/ 84°47'53"B; 6. 47°30'25"C/ 84°47'53"B; 7. 47°30'25"C/ 84°47'44"B; 8. 47°30'25"C/ 84°47'28.58"B. Участок II – для размещения отвалов. 1. 47°30'21.3"C/ 84°48'03"B; 2. 47°30'18"C/ 84°48'10"B; 3. 47°30'12.3"C/ 84°48'05"B; 4. 47°30'16.4"C/ 84°47'57"B. Запасы песчано-гравийной смеси Уйденинского месторождения утверждены Протоколом ТКЗ при Восточно-Казахстанском геологическом управлении №: 37 от 25.12.1969 г. в объеме 5878 тыс. м3 по категориям А+В+С1. Данное обстоятельство, а также условия залегания ПГС и благоприятные условия логистики, послужили причинами выбора данного места для осуществления намечаемой деятельности.

Планом горных работ отработка месторождения планируется на 10 лет, дата начала освоения месторождения будет зависеть от согласования проектных материалов и получения всех необходимых разрешительных документов.

Годовая производительность карьера по добыче ПГС 25 тыс.м3 (69,25 тыс. т). Площадь карьера – 8,4 га

Бұл құжат ҚР 2003 жылдың 7 қаңтарындағы «Электрондық құжат және электрондық қол қою» туралы заңның 7 бабы, 1 тармағына сәйкес қағаз бетіндегі заңмен тең. Электрондық құжат www.elicense.kz порталында құрылған. Электрондық құжат тәуелсіздік www.elicense.kz порталында тексеріле алады. Данный документ согласно пункту 1 статьи 7 ЗРК от 7 января 2003 года «Об электронном документе и электронной цифровой подписи» равнозначен документу на бумажном носителе. Электронный документ сформирован на портале www.elicense.kz. Проверить подлинность электронного документа вы можете на портале www.elicense.kz.



Намечаемая деятельность входит в перечень объектов, для которых проведение процедуры скрининга воздействий является обязательным: приложение 2 раздел 2 п. 7.11 к Экологическому кодексу РК «добыча и переработка общераспространенных полезных ископаемых свыше 10 тыс. тонн в год».

Краткое описание намечаемой деятельности

Отработка месторождения предусматривается открытым способом. Планируемая глубина карьера составит– 6 м, площадь– 8,4 га. Добываемое полезное ископаемое– песчано-гравийная смесь, которая в среднем содержит 24,6% песка и 75,4% гравия. Обеспеченность запасами по степени их подготовленности к добыче: вскрытые– 12 тыс. м³;- подготовленные– 6 тыс. м³;- готовые к выемке– 3 тыс. м³. Годовая производительность карьера по добыче планируется от 5 до 25 тыс. м³, и будет ежегодно уточняться Планом развития горных работ. Добываемая на карьере горная масса (ПГС) будет транспортироваться автомобильным транспортом до места применения. Для перевозки песчано-гравийной смеси будут применяться автосамосвалы. Режим работы карьера– сезонный (5-6 месяцев в год в теплый период).

Для проведения добычных работ на месторождении необходимо выполнить следующие горно-подготовительные работы (ГПР):- снятие почвенного слоя (ППС) с части площади карьера; строительство капитальных въездных траншей и наклонных съездов на рабочие горизонты карьера; разноска бортов карьера;- проходка водоотводной канавы на предохранительной берме;- строительство временных автодорог. К ГПР также относятся работы по проведению разрезных траншей вскрытия ПГС. ГПР планируется провести в первый год освоения месторождения. Добычные работы на месторождении Уйденинское будут выполняться открытым способом– карьером, до глубины 6 м. В качестве средств производства работ будут применяться экскаваторы и погрузчики. Для перевозки гравийно–песчаной смеси до места приняты автосамосвалы. Вскрышные породы перемещаются в бурты для дальнейшей укладки в отвал. Основные параметры карьера приняты: угол откоса рабочего уступа 45°, нерабочего 40°, результирующий угол наклона борта карьера 25-30°. Предохранительные бермы шириной 8 метров устраиваются в конечном контуре карьера для соблюдения заданного угла наклона борта (25-30°). Для обслуживания персонала предусматривается устройство промышленной площадки, в составе которой предусматривается устройство следующих сооружений:- туалет с гидроизолированным выгребом; площадка для контейнеров отходов; - площадка стоянки автотракторной техники и др.

Краткая характеристика компонентов окружающей среды

Общий объем выбросов составит – 21,5 тонн/год.

Вблизи участка проведения работ расположены следующие водные объекты– река Уйдене и река Кенотке.. Границы водоохранных зон и полос на данном участке местности компетентными органами не устанавливались. Согласно информации заявления. Все работы будут проводиться на расстоянии более 50 метров от водных объектов.

В период горно-подготовительных работ и отработки месторождения предполагается использовать привозную воду, как для хозяйственно-бытовых нужд, так и для технических целей. вода будет потребляться в следующих объемах:- хозяйственно бытовые нужды– 65 м³/год; технические(пылеподавление)нужны – 700 м³/год

При проведении добычи ПГС будут образованы отходы: Смешанные коммунальные отходы– 2 т/год(Код: 20 03 01 (неопасные), Абсорбенты, фильтровальные материалы (включая масляные фильтры иначе не определенные), ткани для вытирания, защитная одежда, загрязненные опасными материалами– 0,5 тонн/ год, код: 15 02 02* (опасные). Образуются в процессе проведения работ (ткань, используемая как обтирочный материал);- Вскрышные породы– 2500 т/год. Образуются в процессе проведения горных работ . Код: 01 01 02 (неопасные). Размещение и хранение вскрышных пород предусматривается в отвале, сроком более 12 месяцев. Впоследствии будут использованы при рекультивации. Отходы будут временно храниться в специально оборудованных местах и контейнерах, и, по мере необходимости, в рамках сроков, предусмотренных нормативными документами, передаваться специализированным организациям на договорной основ.



Согласно письму Восточно-Казахстанской областной территориальной инспекции лесного хозяйства и животного мира участок намечаемой деятельности расположен за пределами земель государственного лесного фонда и особо охраняемых природных территорий со статусом юридического лица. Пути миграции диких животных отсутствуют. Диких животных, занесенных в Красную книгу Республики Казахстан нет. проектируемый участок находится на территории охот-ничьего хозяйства «Зайсанское»

Намечаемая деятельность: относится ко II категории (Экологический кодекс РК, приложение 2, раздел 2, п.7, пп.7.11 «добыча и переработка общераспространенных полезных ископаемых свыше 10 тыс. тонн в год».

Выводы о необходимости или отсутствия проведения обязательной оценки воздействия на окружающую среду: Возможные воздействия намечаемой деятельности на окружающую среду, предусмотренные п.25 Главы 3 «Инструкции по организации и проведению экологической оценки» (утв. приказом Министра экологии, геологии и природных ресурсов РК от 30.07.2021 г. №280, далее – Инструкция) прогнозируются и признаются возможным, т.к.:

п. 25.9) создает риски загрязнения земель или водных объектов (поверхностных подземных) в результате попадания в них загрязняющих веществ – имеется риск антропогенного воздействия на ближайшие водные объекты.

а так же

25.8) «является источником физических воздействий на природную среду: шума, вибрации, иных физических воздействий на компоненты природной среды», а именно шумовое воздействие карьерной и грузовой техники, взрывные работы на природную среду и ближайшие жилые комплексы.

п. 25.27) факторы, связанные с воздействием намечаемой деятельности на окружающую среду и требующие изучения (изучение относительно загрязнения воздушной среды, почв, животный и растительный мир).

Согласно п.30 вышеуказанной Инструкции проведение оценки воздействия на окружающую среду признается обязательным, если одно или несколько воздействий на окружающую среду признаны существенными, либо если по одному или нескольким воздействиям на окружающую среду признано наличие неопределенности. Учитывая параметры намечаемой деятельности с учетом уровня риска загрязнения окружающей среды, намечаемая деятельность может рассматриваться существенным возможным воздействием (ст. 70 Экологического Кодекса). **Таким образом, проведение оценки воздействия на окружающую среду по намечаемой деятельности признается обязательным**

Отчет о возможных воздействиях необходимо выполнить с учетом замечаний и предложений Департамента и заинтересованных госорганов: указанных в сводном протоколе от размещённом на едином экологическом портале и в данном заключении:

И.о. руководителя Департамента

А.Сулейменов



исп. Гожеман Н.Н., тел: 8(7232)766432

« QAZAQSTAN RESPÝBLIKASY
EKOLOGIA JÁNE
TABIGI RESÝRSTAR
MINISTRIGINIŇ
EKOLOGIALYQ RETTEÝ JÁNE
BAQYLAÝ KOMITETINIŇ
SHYŖYS QAZAQSTAN OBLYSY
BOIYN SHA EKOLOGIA
DEPARTAMENTI»
respýblikalyq memlekettik mekemesi



Республиканское государственное
учреждение
«ДЕПАРТАМЕНТ ЭКОЛОГИИ ПО
ВОСТОЧНО-КАЗАХСТАНСКОЙ
ОБЛАСТИ КОМИТЕТА
ЭКОЛОГИЧЕСКОГО
РЕГУЛИРОВАНИЯ И КОНТРОЛЯ
МИНИСТЕРСТВА
ЭКОЛОГИИ
И ПРИРОДНЫХ РЕСУРСОВ
РЕСПУБЛИКИ КАЗАХСТАН»

070003, Óskemen qalasy,
Potanin kóshesi, 12
tel. 76-76-82, faks 8(7232) 76-55-62
vko-ecodep@ecogeo.gov.kz

070003, город Усть-Каменогорск,
ул. Потанина, 12
тел. 76-76-82, факс 8(7232) 76-55-62
vko-ecodep@ecogeo.gov.kz

№

ТОО «Недры Востока»

Заключение об определении сферы охвата оценки воздействия на окружающую среду

На рассмотрение представлены: ТОО «Недры Востока» Проект «Проведение добычи песчано-гравийной смеси на месторождении Уйденинского месторождения в Зайсанском районе Восточно-Казахстанской области

Материалы поступили на рассмотрение KZ38RYS01239735 от 03.04.2025 г.

(дата, номер входящей регистрации)

Общие сведения

Месторождение Уйденинское расположено в Зайсанском районе Восточно-Казахстанской области, в 4,7 км к северо-западу от г. Зайсан. Ближайшая жилая зона (с. Кенсай) расположена на расстоянии около 2,6 км в юго-западном направлении от границ месторождения. Вблизи участка проведения работ расположены следующие водные объекты— река Уйдене

Бұл құжат ҚР 2003 жылдың 7 қаңтарындағы «Электрондық құжат және электрондық қол қою» туралы заңның 7 бабы, 1 тармағына сәйкес қағаз бетіндегі заңмен тең. Электрондық құжат www.elicense.kz порталында құрылған. Электрондық құжат тәуірлігін www.elicense.kz порталында тексере аласыз. Данный документ согласно пункту 1 статьи 7 ЗРК от 7 января 2003 года «Об электронном документе и электронной цифровой подписи» равнозначен документу на бумажном носителе. Электронный документ сформирован на портале www.elicense.kz. Проверить подлинность электронного документа вы можете на портале www.elicense.kz.



и река Кенотке. Река Уйдене находится на расстоянии 57 метров в восточном направлении от границ участка намечаемой деятельности, река Кенотке – на расстоянии 120 метров в северо-западном направлении. В целях реализации намечаемой деятельности предусматриваются следующие участки с координатами (система координат WGS 84, северная широта/восточная долгота): Участок I – для проведения работ по добыче ПГС. 1. 47°30'35"C/ 84°47'28.58"B; 2. 47°30'34.86"C/ 84°47'38.05"B; 3. 47°30'31.62"C/ 84°47'37.97"B; 4. 47°30'31.6"C/ 84°47'44"B; 5. 47°30'31.4"C/ 84°47'53"B; 6. 47°30'25"C/ 84°47'53"B; 7. 47°30'25"C/ 84°47'44"B; 8. 47°30'25"C/ 84°47'28.58"B. Участок II – для размещения отвалов. 1. 47°30'21.3"C/ 84°48'03"B; 2. 47°30'18"C/ 84°48'10"B; 3. 47°30'12.3"C/ 84°48'05"B; 4. 47°30'16.4"C/ 84°47'57"B. Запасы песчано-гравийной смеси Уйденинского месторождения утверждены Протоколом ТКЗ при Восточно-Казахстанском геологическом управлении №: 37 от 25.12.1969 г. в объеме 5878 тыс. м3 по категориям А+В+С1. Данное обстоятельство, а также условия залегания ПГС и благоприятные условия логистики, послужили причинами выбора данного места для осуществления намечаемой деятельности.

Планом горных работ отработка месторождения планируется на 10 лет, дата начала освоения месторождения будет зависеть от согласования проектных материалов и получения всех необходимых разрешительных документов.

Годовая производительность карьера по добыче ПГС 25 тыс.м3 (69,25 тыс. т). Площадь карьера – 8,4 га

Намечаемая деятельность входит в перечень объектов, для которых проведение процедуры скрининга воздействий является обязательным: приложение 2 раздел 2 п. 7.11 к Экологическому кодексу РК «добыча и переработка общераспространенных полезных ископаемых свыше 10 тыс. тонн в год».

Краткая характеристика компонентов окружающей среды

Общий объем выбросов составит – 21,5 тонн/год.

Вблизи участка проведения работ расположены следующие водные объекты – река Уйдене и река Кенотке. Границы водоохранных зон и полос на данном участке местности компетентными органами не устанавливались. Согласно информации заявления. Все работы будут проводиться на расстоянии более 50 метров от водных объектов.

В период горно-подготовительных работ и отработки месторождения предполагается использовать привозную воду, как для хозяйственно-бытовых нужд, так и для технических целей. вода будет потребляться в следующих объемах:- хозяйственно бытовые нужды – 65 м3/год; технические(пылеподавление)нужны – 700 м3/год

При проведении добычи ПГС будут образованы отходы: Смешанные коммунальные отходы – 2 т/год(Код: 20 03 01 (неопасные), Абсорбенты, фильтровальные материалы (включая масляные фильтры иначе не определенные), ткани для вытирания, защитная одежда, загрязненные опасными материалами – 0,5 тонн/ год, код: 15 02 02* (опасные). Образуются в процессе проведения работ (ткань, используемая как обтирочный материал);- Вскрышные породы – 2500 т/год. Образуются в процессе проведения горных работ . Код: 01 01 02 (неопасные). Размещение и хранение вскрышных пород предусматривается в отвале, сроком более 12 месяцев. Впоследствии будут использованы при рекультивации. Отходы будут временно храниться в специально оборудованных местах и контейнерах, и, по мере необходимости, в рамках сроков, предусмотренных нормативными документами, передаваться специализированным организациям на договорной основ.

Согласно письму Восточно-Казахстанской областной территориальной инспекции лесного хозяйства и животного мира участок намечаемой деятельности расположен за пределами земель государственного лесного фонда и особо охраняемых природных территорий со статусом юридического лица. Пути миграции диких животных отсутствуют. Диких животных, занесенных в Красную книгу Республики Казах-стан нет. проектируемый участок находится на территории охот-ничьего хозяйства «Зайсанское»



Намечаемая деятельность: относится ко II категории (Экологический кодекс РК, приложение 2, раздел 2, п.7, пп.7.11 «добыча и переработка общераспространенных полезных ископаемых свыше 10 тыс. тонн в год»).

Выводы о необходимости или отсутствия проведения обязательной оценки воздействия на окружающую среду: Возможные воздействия намечаемой деятельности на окружающую среду, предусмотренные п.25 Главы 3 «Инструкции по организации и проведению экологической оценки» (утв. приказом Министра экологии, геологии и природных ресурсов РК от 30.07.2021 г. №280, далее – Инструкция) прогнозируются и признаются возможным, т.к.:

п. 25.9) создает риски загрязнения земель или водных объектов (поверхностных подземных) в результате попадания в них загрязняющих веществ – имеется риск антропогенного воздействия на ближайшие водные объекты.

а так же

25.8) «является источником физических воздействий на природную среду: шума, вибрации, иных физических воздействий на компоненты природной среды», а именно шумовое воздействие карьерной и грузовой техники, взрывные работы на природную среду и ближайшие жилые комплексы.

п. 25.27) факторы, связанные с воздействием намечаемой деятельности на окружающую среду и требующие изучения (изучение относительно загрязнения воздушной среды, почв, животный и растительный мир).

Согласно п.30 вышеуказанной Инструкции проведение оценки воздействия на окружающую среду признается обязательным, если одно или несколько воздействий на окружающую среду признаны существенными, либо если по одному или нескольким воздействиям на окружающую среду признано наличие неопределенности. Учитывая параметры намечаемой деятельности с учетом уровня риска загрязнения окружающей среды, намечаемая деятельность может рассматриваться существенным возможным воздействием (ст. 70 Экологического Кодекса). **Таким образом, проведение оценки воздействия на окружающую среду по намечаемой деятельности признается обязательным**

Отчет о возможных воздействиях необходимо выполнить с учетом замечаний и предложений Департамента и заинтересованных госорганов: указанных в сводном протоколе от размещенном на едином экологическом портале и в данном заключении:

И.о. руководителя Департамента

А.Сулейменов

исп. Гожеман Н.Н., тел: 8(7232)766432



Приложение

Сводная таблица предложений и замечаний

по Заявлению о намечаемой деятельности ТОО «Недры Востока» Проект «Проведение добычи песчано-гравийной смеси на месторождении Уйденинского месторождения в Зайсанском районе Восточно-Казахстанской области»

Дата составления протокола: 16.12.2024 г.

Материалы поступили на рассмотрение: KZ38RYS01239735 от 03.04.2025 г.

Место составления протокола: ВКО, г. Усть-Каменогорск, , Департамент экологии по Восточно-Казахстанской области КЭРК МЭПР

Наименование уполномоченного органа в области охраны окружающей среды: Департамент экологии по Восточно-Казахстанской области КЭРК МЭПР

Дата извещения о сборе замечаний и предложений заинтересованных государственных органов: 04.07.2025 г.

Срок предоставления замечаний и предложений заинтересованных государственных органов, наименование проекта намечаемой деятельности: 04.07.2025-24.07.2025 г..

Обобщение замечаний и предложений заинтересованных государственных органов

№	Заинтересованные государственные органы и общественность	Замечание или предложения	Сведения о том, каким образом замечание или предложение было учтено, или причины, по которым замечание или предложение не было учтено
1	Аппарат акима Зайсанского района	не поступили	-
2	управление санитарно-эпидемиологического контроля	На момент составления протокола не поступили	-
3	Зайсанский районный отдел земельных отношений ВКО	По намечаемой деятельности замечаний и предложений нет	
4	Ертісская бас-	На момент составления протокола замечания и пред-	-

Бұл құжат ҚР 2003 жылдың 7 қаңтарындағы «Электронды құжат және электронды саңдық қол қою» туралы заңның 7 бабы, 1 тармағына сәйкес қағаз бетіндегі заңмен тең. Электрондық құжат www.eicense.kz порталында құрылған. Электрондық құжат түпнұсқасын www.eicense.kz порталында тексере аласыз. Данный документ согласно пункту 1 статьи 7 ЗРК от 7 января 2003 года «Об электронном документе и электронной цифровой подписи» равнозначен документу на бумажном носителе. Электронный документ сформирован на портале www.eicense.kz. Проверить подлинность электронного документа вы можете на портале www.eicense.kz.



	сейновая инспекция по регулированию использования и охране водных ресурсов	ложения не поступили	
5	Восточно-Казахстанская областная территориальная инспекция лесного хозяйства и животного мира	<p>испрашиваемый участок намечаемой деятельности находится за пределами земель государственного лесного фонда и особо охраняемых природных территорий со статусом юридического лица.</p> <p>Отмечаем, что согласно п. 1 статьи 12 Закона РК «О растительном мире» от 2 января 2023 года № 183-VII (далее - Закон), охране подлежат растительный мир и места произрастания растений. Согласно п. 2 статьи 7 Закона физические и юридические лица обязаны:</p> <ol style="list-style-type: none"> 1) не допускать уничтожения и повреждения, незаконного сбора дикорастущих растений, их частей и дериватов; 2) соблюдать требования правил пользования растительным миром и не допускать негативного воздействия на места произрастания растений; 3) не нарушать целостности природных растительных сообществ, способствовать сохранению их биологического разнообразия; 4) не допускать в процессе пользования растительным миром ухудшения состояния иных природных объектов; 5) соблюдать требования пожарной безопасности на участках, занятых растительным миром; 6) не нарушать права иных лиц при осуществлении пользования растительным миром. <p>Также сообщаем, что проектируемый участок находится на территории охотничьего хозяйства «Зайсанское» закрепленный за Восточно-Казахстанским областным общественным объединением охотников и рыболовов. Видовой состав диких животных представлен следующими видами как: заяц, лисица. Пути миграции диких животных отсутствуют. Диких животных, занесенных в Красную книгу Республики Казахстан нет.</p> <p>В соответствии с пунктом 1 статьи 17 Закона «Об охране, воспроизводстве и использовании животного мира» от 09 июля 2004 года № 593 (далее – Закон ОВИЖМ) при проведении геолого-разведочных работ, добыче полезных ископаемых должны предусматриваться и осуществляться мероприятия по сохранению среды обитания и условий размножения объектов животного мира, путей миграции и мест концентрации животных, а также обеспечиваться неприкосновенность участков, представляющих особую ценность в качестве среды обитания диких животных.</p> <p>Деятельность, которая влияет или может повлиять на состояние животного мира, среду обитания, условия размножения и пути миграции животных, должна осуществляться с соблюдением требований, в том числе экологических, обеспечивающих сохранность и воспроизводство животного мира, среды его обитания и компенсацию</p>	



		наносимого и нанесенного вреда, в том числе и неизбежного (п. 1 ст. 12 Закона ОВИЖМ). Также согласно, подпункта 1 пункта 3 статьи 17 Закона ОВИЖМ субъекты, осуществляющие хозяйственную и иную деятельность, указанную в пунктах 1 и 2 настоящей статьи, обязаны: по согласованию с уполномоченным органом при разработке технико-экономического обоснования и проектно-сметной документации предусматривать средства для осуществления мероприятий по обеспечению соблюдения требований подпункта 2 и 5 пункта 2 статьи 12 Закона ОВИЖМ	
6	Департамент Комитета промышленной безопасности Министерства по чрезвычайным ситуациям Республики	Департамент не наделен функциями и полномочиями по регулированию деятельности в сфере «Недропользования». Более того, Департамент не является лицензиаром, осуществляющим выдачу разрешительных документов на виды деятельности в вышеназванной сфере. Вместе с тем намечаемая деятельность физических и юридических лиц, связанная со строительством, расширением, реконструкцией, модернизацией, консервацией и ликвидацией опасных производственных объектов должна проводиться в соответствии с нормативно-правовыми актами в области промышленной безопасности	
7	Управление ветеринарии ВКО	согласно предоставленных географических координат в пределах санитарно-защитной зоны (1000 м) объектов ветеринарно санитарного контроля; скотомогильники, сибиреязвенные захоронения нет..	
8	Инспекция транспортного контроля по ВКО	- использовать автотранспортные средства, обеспечивающие сохранность автомобильных дорог и дорожных сооружений и безопасный проезд по ним в соответствии с законодательством Республики Казахстан; - неукоснительно соблюдать законные права и обязанности участников перевозочного процесса, в том числе допустимые весовые и габаритные параметры в процессе загрузки автотранспортных средств и последующей перевозке; - обеспечить наличие в пунктах погрузки: контрольно-пропускных пунктов, весового и другого оборудования, позволяющего определить массу отправляемого груза.	
9	ВК МДГ МЭГПР РК «Востказнедра»	Замечаний и предложений нет	
10	Общественность	Замечания или предложения не предоставлялись	
11	Департамент экологии по Восточно-Казахстанской области	1. Необходимо: включить информацию в отчет и карту-схему на топографической основе месторасположения намечаемой деятельности, с указанием водоохранных зон и полос водных	



		<p>объектов, расположенных на территории работ, указать в ОВОС расположение и расстояние до ближайших водных объектов (конкретизировать до каких), до жилых комплексов, рекреационных и охранных зон, дорог, сакральных объектов. Указать на каком расстоянии от водного объекта будут проводиться работы и какой именно ближайший населенный пункт от участка работ. В составе отчета ОВОС дополнительно приложить план горных работ</p> <p>2.Предусмотреть установленных водоохранных зон и полос ближайших водных объектов. Предусмотреть защитные меры от загрязнения и истощения ближайших водных объектов. Исключить работы на водоохранной полосе и зоне. В случае работ в пределах водоохраной зоны необходимо согласовать проект с Бассейновой инспекцией. Данные согласования приложить в составе отчета ОВОС</p> <p>3. Предусмотреть меры по Соблюдению специального режима хозяйственной деятельности в пределах установленной водоохранной зоны и полосы водных объектов в рамках требований Водного кодекса РК</p> <p>4 Включить полный водохозяйственный баланс. Включить информацию об оформлении разрешительных документов при заборе воды.</p> <p>5.Указать подробную информацию по водоотведению хозяйственных и ливневых стоков. Предусмотреть меры по исключению сброса на рельеф подземные, поверхностные воды.</p> <p>6. Включить информацию о планируемом полевом лагере, его обустройство и анализ воздействия на окружающую среду.</p> <p>7. Необходимо включить анализ о наличии ближайших земельных участков или недвижимого имущества других лиц вблизи участка намечаемой деятельности и меры по предотвращению неблагоприятного воздействия на деятельность ближайших участков.</p> <p>8. Уточнить информацию, касательно отсутствия взрывных работ</p> <p>9. Включить информацию по соблюдению пылеподавления в период работ, в том числе при передвижении техники.</p> <p>10. Разработать план действий при аварийных ситуациях по недопущению и (или) ликвидации последствий загрязнения окружающей среды (загрязнению земельных ресурсов, атмосферного воздуха и водных ресурсов) по отдельности.</p> <p>11. Включить информацию о мониторинговых точках контроля и нанести их на карта-схему.</p> <p>12. включить расчет физического воздействия на окружающую среду и население от планируемых работ и предусмотреть меры по защите окружающей</p>	
--	--	---	--




		<p>среды и населения от физического воздействия.</p> <p>13. Предусмотреть мероприятия в случае осуществления автомобильных перевозок инертных грузов по автомобильным дорогам общего пользования, в целях недопущения превышения весогабаритных параметров, обеспечения сохранности автомобильных дорог и дорожных сооружений и безопасного проезда по ним:</p> <ul style="list-style-type: none"> - использовать автотранспортные средства, обеспечивающие сохранность автомобильных дорог и дорожных сооружений и безопасный проезд по ним в соответствии с законодательством Республики Казахстан; - соблюдать законные права и обязанности участников перевозочного процесса, в том числе допустимые весовые и габаритные параметры в процессе загрузки автотранспортных средств и последующей перевозке; - обеспечить наличие в пунктах погрузки: контрольно-пропускных пунктов, весового и другого оборудования, позволяющего определить массу отправляемого груза <p>14. . Выполнять требования ст.25 Кодекса о недрах и недропользований Республики Казахстан по исключению проведение операций по недропользованию на территориях земли участков принадлежащих третьим лицам... и прилегающих к ним территориях на расстояний 100 метра – без согласия таких лиц</p> <p>15 Предусмотреть требования ст.26 Земельного Кодекса Республики Казахстан согласно которой не предоставляются земли занятые сенокосными угодьями используемыми и предназначенными для нужд населения, а также участки занятые дорогами общего пользования в том числе, дорогами межхозяйственного и межселенного значения, а также для доступа общего пользования</p> <p>16 При выполнении намечаемой деятельности необходимо обеспечить соблюдение экологических требований при проведении операций по недропользованию (ст.397 ЭК РК): применение методов, технологий и способов проведения операций по недропользованию, обеспечивающих максимально возможное сокращение площади нарушаемых и отчуждаемых земель; по предотвращению ветровой эрозии почвы и т.д</p> <p>17. Включить информацию куда предусмотрено размещать добытое ископаемое, место обустройства, размеры, вместимость и куда предусмотрено направлять далее. Указать массу добытого месторождения в тоннах Ежегодно.</p> <p>18. Предусмотреть защитные меры (ограждение, обваловка, своевременная рекультивация и др.) по</p>	
--	--	---	--



		<p>исключению травмоопасных ситуаций населения и вытнх(падение в разработки недропользования ,).</p> <p>19. Предусмотреть своевременную рекультивацию территории. Включить в отчет информацию о планируемом техническом и биологическом этапе рекультивации.</p> <p>20. Предусмотреть анализ касательно на участке сакральных объектов и объектов, имеющих значимость культурного наследия .</p> <p>21. Предусмотреть мероприятия по охране ж ивотных и их среды обитания.</p> <p>22. Предусмотреть меры по получению разрешительных документов на забор воды.</p>	
--	--	---	--

И.о. руководителя департамента

Сулейменов Асет Бауыржанович



ПРИЛОЖЕНИЕ Б



ГОСУДАРСТВЕННАЯ ЛИЦЕНЗИЯ

Выдана СИДЯКИН ЕВГЕНИЙ АЛЕКСАНДРОВИЧ
лицензия выдана физическому лицу, являющемуся гражданином Республики Казахстан, а также иностранному физическому лицу, являющемуся резидентом Республики Казахстан
г. Усть-Каменогорск, ул. ВИНОГРАДОВА, дом № 29.

на занятие Выполнение работ и оказание услуг в области охраны окружающей среды
осуществление видов деятельности (деятельности) в соответствии с законодательством Республики Казахстан

Особые условия действия лицензии лицензия действительна на территории Республики Казахстан
в соответствии со статьей 4 Закона

Орган, выдавший лицензию Комитет экологического регулирования и контроля МООН РК
орган государственного управления

Руководитель (уполномоченное лицо) Бекеев А.Т.
подпись и печать руководителя государственного органа

Дата выдачи лицензии 22 ноября 2011 г.

Номер лицензии 02226Р № 0043039

Город Астана

г. Астана 04



МЕМЛЕКЕТТІК ЛИЦЕНЗИЯ

СИДЯКИН ЕВГЕНИЙ АЛЕКСАНДРОВИЧ

г. Усть-Каменогорск, ВИНОВАТОВА көшесі, № 29 үй.

© 2000 by Blackwell Science Ltd, *Journal of Internal Medicine* 247: 395–402

Қоршаған ортаны қорғау саласында жұмыстар орындау және қызметтер көрсету

www.elsevier.com/locate/jbiotec

© 2006 The Authors
Journal compilation © 2006 Blackwell Publishing Ltd

Берилл.

Дәстүрліліктің қолданылуының айрықша жағдайлары

лицензия Қазақстан Республикасы аумағында жарамды

© 2007 by Pearson Education, Inc. All rights reserved. Printed in the United States of America.

Данная работа берёт своё начало

ҚР ҚОҚМ Экологиялық реттеу және бақылау комитеті

Басты (үзіндігі адам)

Ә.Т. Бекеев

Approved: _____ Date: _____

Личностными берілетін күні: 20 жылғы 22 қыркүйек 2011

Литературный фонд _____ № 0043039
02226P

Actana

807034

ПРИЛОЖЕНИЕ В

«ҚАЗГИДРОМЕТ» РМК

ҚАЗАҚСТАН
РЕСПУБЛИКАСЫ
ЭКОЛОГИЯ,
ЖӘНЕ ТАБИҒИ
РЕСУРСТАР
МИНИСТРЛІГІ

РГП «КАЗГИДРОМЕТ»

МИНИСТЕРСТВО
ЭКОЛОГИИ И
ПРИРОДНЫХ
РЕСУРСОВ
РЕСПУБЛИКИ
КАЗАХСТАН

16.07.2025

1. Город -
2. Адрес - **Восточно-Казахстанская область, Зайсанский район, Кенсайский сельский округ**
4. Организация, запрашивающая фон - **ТОО \"Недры Востока\"**
5. Объект, для которого устанавливается фон - **План горных работ на добычу песчано-гравийной смеси Уйденинского месторождения**
6. Разрабатываемый проект - **План горных работ**
Перечень вредных веществ, по которым устанавливается фон: **Взвешанные частицы PM2.5, Взвешанные частицы PM10, Азота диоксид, Взвеш.в-ва, Диоксид серы, Сульфаты, Углерода оксид, Азота оксид, Озон, Сероводород, Фенол, Фтористый водород, Хлор, Водород хлористый, Углеводороды, Свинец, Аммиак, Кислота серная, Формальдегид, Мышьяк, Хром,**

В связи с отсутствием наблюдений за состоянием атмосферного воздуха в Восточно-Казахстанская область, Зайсанский район, Кенсайский сельский округ выдача справки о фоновых концентрациях загрязняющих веществ в атмосферном воздухе не представляется возможным.

QAZAQSTAN RESPÝBLIKASY
EKOLOGIA JÁNE TABIGI
RESÝRSTAR MINISTRIGI
«QAZGIDROMET»
SHARÝASHYLYQ JÜRGIZÝ QUQYGYNDAǴY
RESPÝBLIKALYQ MEMLEKETTIK
KÁSIPORNYNYN SHYGYS QAZAQSTAN JÁNE
ABAI OBLYSTARY BOIYNSHA FILIALY



ФИЛИАЛ РЕСПУБЛИКАНСКОГО
ГОСУДАРСТВЕННОГО ПРЕДПРИЯТИЯ
НА ПРАВЕ ХОЗЯЙСТВЕННОГО ВЕДЕНИЯ
«КАЗГИДРОМЕТ»
МИНИСТЕРСТВА ЭКОЛОГИИ
И ПРИРОДНЫХ РЕСУРСОВ
РЕСПУБЛИКИ КАЗАХСТАН
ПО ВОСТОЧНО-КАЗАХСТАНСКОЙ И
АБАЙСКОЙ ОБЛАСТЯМ

Qazaqstan Respýblıkasy, ShQO, 070003
Oskemen qalasy, Potanin kóshesi, 12
fax: 8 (7232) 76-65-53
e-mail: info_vko@meteo.kz

Республика Казахстан, ВКО, 070003
город Усть-Каменогорск, улица Потанина, 12
fax: 8 (7232) 76-65-53
e-mail: info_vko@meteo.kz

18.06.2025 г. 34-03-01-21/737

Бірегей код:97E13975FA02435F

ТОО «ЭКО2»

Филиал РГП «Казгидромет» по Восточно-Казахстанской и Абайской областям на Ваш запрос №44 от 16 июня 2025 года предоставляет информацию о климатических метеорологических характеристиках в г.Зайсан Зайсанского района ВКО по многолетним данным МС Зайсан.

Примечание: В связи с отсутствием наблюдательного пункта в с.Айнабулак Зайсанского района ВКО информация предоставлены по ближайшей метеостанции Зайсан.

Директор

Л. Болатқан

Исп.: Базарова Ш.К.

Тел.: 8(7232)70-14-43.

Издатель ЭЦП - ҰЛТТЫҚ ҚУӘЛАНДЫРУШЫ ОРТАЛЫҚ (GOST) 2022, БОЛАТҚАН ЛЯЗЗАТ, Филиал Республиканского государственного предприятия на праве хозяйственного ведения "Казгидромет" Министерства экологии и природных ресурсов Республики Казахстан по Восточно-Казахстанской и Абайской областям, BIN120841014800



<https://seddoc.kazhydromet.kz/Ck3CRI>

Электрондық құжатты тексеру үшін: <https://sed.kazhydromet.kz/verify> мекен-жайына өтіп, қажетті жолдарды толтырыңыз. Электрондық құжаттың көшірмесін тексеру үшін қысқа сілтемеге өтіңіз немесе QR код арқылы оқыңыз. Бұл құжат, «Электрондық құжат және электрондық цифрлық қолтаңба туралы» Қазақстан Республикасының 2003 жылғы 7 қаңтарда шыққан Заңының 7-бабының 1-тармағына сәйкес, қағаз құжатпен тең дәрежелі болып табылады. / Для проверки электронного документа перейдите по адресу: <https://sed.kazhydromet.kz/verify> и заполните необходимые поля. Для проверки копии электронного документа перейдите по короткой ссылке или считайте QR код. Данный документ согласно пункту 1 статьи 7 ЗРК от 7 января 2003 года «Об электронном документе и электронной цифровой подписи» равнозначен документу на бумажном носителе.

**Приложение к ответу на запрос № 44
от 16 июня 2025 года**

Информация о климатических метеорологических характеристиках информации о климатических метеорологических характеристиках в г.Зайсан Зайсанского района ВКО по многолетним данным МС Зайсан.

Таблица 1. Метеорологические характеристики по осредненным многолетним данным М Зайсан.

Метеорологические характеристики	За год
Среднемаксимальная температура воздуха наиболее жаркого месяца (июль), °C	29,3
Среднеминимальная температура воздуха наиболее холодного месяца (январь), °C	-20,8
Средняя скорость ветра за год, м/с	2,5
Скорость ветра, повторяемость превышения которой составляет 5%, м/с	7

2. Повторяемость направлений ветра и штилей, %:

С	СВ	В	ЮВ	Ю	ЮЗ	З	СЗ	Штиль
5	6	7	6	17	22	25	12	18

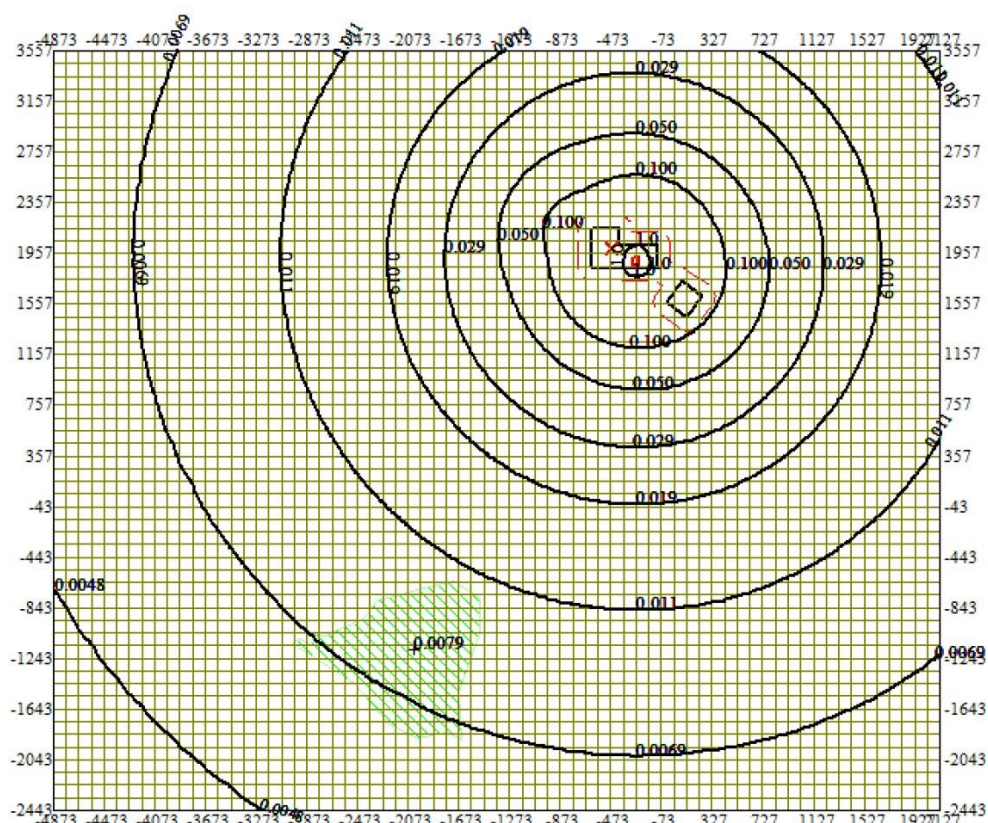
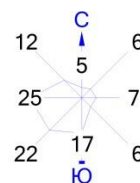
Начальник ОМAM



Ш. Базарова

ПРИЛОЖЕНИЕ Г

Город : 031 Зайсанский район
 Объект : 0003 Месторождение Уйдининское Вар.№ 5
 ПК ЭРА v3.0, Модель: МРК-2014
 0301 Азота (IV) диоксид (Азота диоксид) (4)

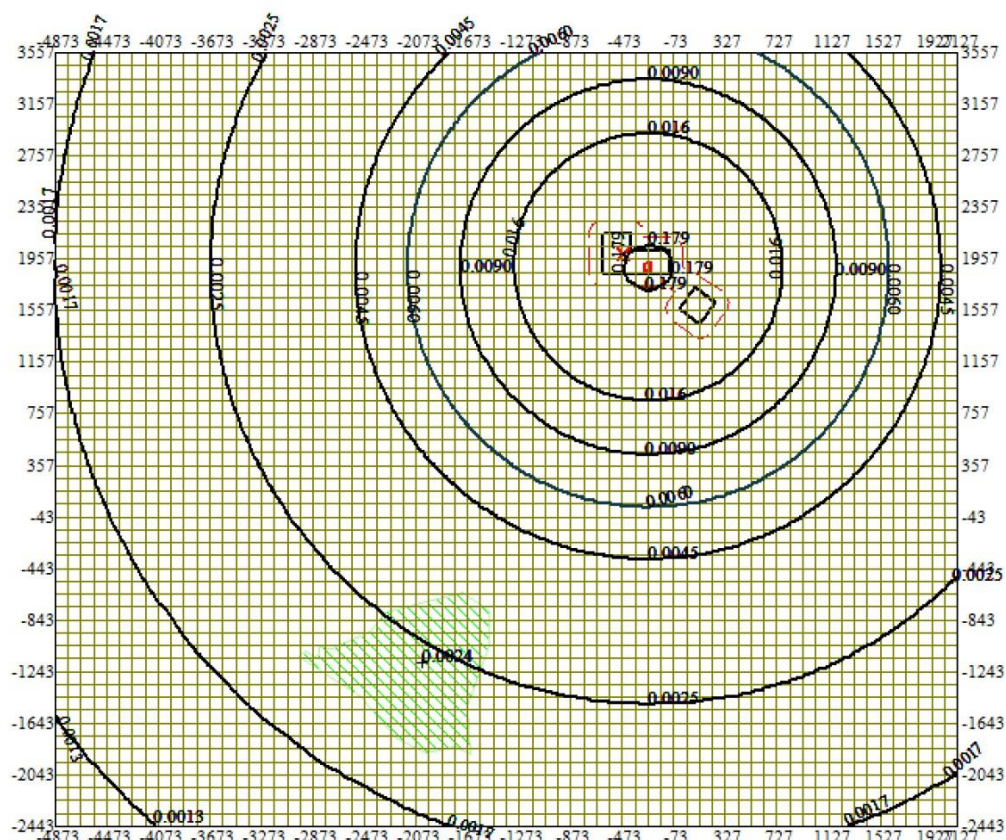
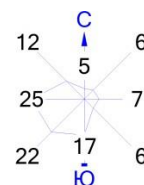


Условные обозначения:
 Жилые зоны, группа N 02
 Территория предприятия
 Санитарно-защитные зоны, группа N 01
 Концентрация в точке
 Расч. прямоугольник N 01

0 441 1323м.
 Масштаб 1:44100

Макс концентрация 2.6404483 ПДК достигается в точке $x = -273$ $y = 1857$
 При опасном направлении 7° и опасной скорости ветра 0.5 м/с
 Расчетный прямоугольник № 1, ширина 7000 м, высота 6000 м,
 шаг расчетной сетки 100 м, количество расчетных точек 71×61
 Расчет на существующее положение.

Город : 031 Зайсанский район
 Объект : 0003 Месторождение Уйдининское Вар.№ 5
 ПК ЭРА v3.0, Модель: МРК-2014
 0337 Углерод оксид (Окись углерода, Угарный газ) (584)



ПРИЛОЖЕНИЕ Д

РАСЧЕТ ВАЛОВЫХ ВЫБРОСОВ НА 2025 ГОД

Источник загрязнения: 0001 ДЭС
Источник выделения: 0001 01, Труба

Расчет выбросов загрязняющих веществ от компрессора проведен согласно Методике расчета выбросов загрязняющих веществ в атмосферу от стационарных дизельных установок РНД 211.2.02.04-2004.

Максимальный выброс i -ого вещества стационарной дизельной установкой определяется по формуле:

$$M_{сек} = \frac{e_i \times P_z}{3600}, \text{ г/с}$$

где:

e_i - выброс i -го вредного вещества на единицу полезной работы стационарной дизельной установки на режиме номинальной мощности, г/кВт ч, определяемый по таблице 1 или 2 Методики;

P_z - эксплуатационная мощность стационарной дизельной установки, кВт. Значение берется из технической документации завода-изготовителя. Если в технической документации не указывается значение эксплуатационной мощности, то в качестве P_z , принимается значение номинальной мощности стационарной дизельной установки (Ne);

1/3600 - коэффициент пересчета «час» в «сек».

Валовый выброс i -ого вещества за год стационарной дизельной установкой определяется по формуле:

$$M_{год} = \frac{q_i \times B_{год}}{1000}, \text{ т/год}$$

где:

q_i - выброс i -го вредного вещества, г/кг топлива, приходящегося на один кг дизельного топлива, при работе стационарной дизельной установки с учетом совокупности режимов, составляющих эксплуатационный цикл, определяемый по таблице 3 или 4 Методики;

$B_{год}$ - расход топлива стационарной дизельной установкой за год, т. (берется по отчетным данным об эксплуатации установки);

1/1000 - коэффициент пересчета «кг» в «т».

В качестве примера приводим расчет выбросов оксида углерода от компрессора:

$$M_{сек} = 1/3600 \times 7,2 \times 5,3 = 0,000278 \text{ г/с};$$

$$M_{год} = 1/1000 \times 30 \times 0,15 = 0,0045 \text{ т/год}.$$

Исходные данные и результаты расчета выбросов загрязняющих веществ от компрессора представлены в таблице Г.12.

Таблица Г.12 - Исходные данные и результаты расчета выбросов загрязняющих веществ от компрессора

Наименован ие вредного компонента	Выброс вредно го вещест ва e _i , г/кВт*ч	Выброс вредно го вещест ва q _i , г/кг топлив а	Эксплуатацион ная мощность стационарной дизельной установки, Рэ, кВт	Расход топлива стационарн ой дизельной установки, Вгод, т	Максималь ный выброс вещества, Мсек, г/с	Валовый выброс вещества, Мгод, т/год
Компрессор (ист. 0001)						
Оксиды азота N _{ox}	10,3	43	5.3	0.15	0,015176	0,00045
Азота диоксид	-	-			0,0121408	0.00036
Азота оксид	-	-			0,0019728 8	0,0000585
Оксид углерода	7,2	30			0,010608	0,0045
Сернистый ангидрид	1,1	4,5			0,00162	0,000675
Сажа	0,7	3			0,001031	0.00045
Алканы C ₁₂₋₁₉	3,6	15			0,005304	0,00225
Формальдег ид	0,15	0,6			0,005304	0.00009
Бенз/а/пире н	0,00001 3	0,00005 5			0,0000000 1	0,00000001
ИТОГО по ист. 0001					0,0379806 9	0,0083831

Источник загрязнения: 6001, Неорганизованный**Источник выделения: 6001 02, Снятие поверхностного-плодородного слоя**

Список литературы:

Методика расчета нормативов выбросов от неорганизованных источников
п. 3 Расчетный метод определения выбросов в атмосферу от предприятий по производству строительных материалов
Приложение №11 к Приказу Министра охраны окружающей среды Республики Казахстан от 18.04.2008 №100-п

Коэффициент гравитационного осаждения твердых компонентов, п.2.3, $KOC = 0.4$

Тип источника выделения: Погрузочно-разгрузочные работы, пересыпки, статическое хранение пылящих материалов

п.3.1.Погрузочно-разгрузочные работы, пересыпки пылящих материалов

Материал: Плодородно-растительный слой (ПРС)

Весовая доля пылевой фракции в материале (табл.3.1.1), $K1 = 0.05$

Доля пыли, переходящей в аэрозоль (табл.3.1.1), $K2 = 0.02$

Примесь: 2908 Пыль неорганическая, содержащая двуокись кремния в %: 70-20 (шамот, цемент, пыль цементного производства - глина, глинистый сланец, доменный шлак, песок, клинкер, зола, кремнезем, зола углей казахстанских месторождений) (494)

Материал негранулирован. Коэффициент K_e принимается равным 1

Степень открытости: с 4-х сторон

Загрузочный рукав не применяется

Коэффициент, учитывающий степень защищенности узла (табл.3.1.3), $K4 = 1$

Скорость ветра (среднегодовая), м/с, $G3SR = 2.5$

Коэфф., учитывающий среднегодовую скорость ветра (табл.3.1.2), $K3SR = 1.2$

Скорость ветра (максимальная), м/с, $G3 = 12$

Коэфф., учитывающий максимальную скорость ветра (табл.3.1.2), $K3 = 2$

Влажность материала, %, $VL = 10.1$

Коэфф., учитывающий влажность материала (табл.3.1.4), $K5 = 0.01$

Размер куска материала, мм, $G7 = 60$

Коэффициент, учитывающий крупность материала (табл.3.1.5), $K7 = 0.4$

Высота падения материала, м, $GB = 2$

Коэффициент, учитывающий высоту падения материала (табл.3.1.7), $B = 0.7$

Суммарное количество перерабатываемого материала, т/час, $GMAX = 6.27$

Суммарное количество перерабатываемого материала, т/год, $GGOD = 7520$

Эффективность средств пылеподавления, в долях единицы, $NJ = 0.8$

Вид работ: Погрузка

Максимальный разовый выброс, г/с (3.1.1), $GC = K1 \cdot K2 \cdot K3 \cdot K4 \cdot K5 \cdot K7 \cdot K8 \cdot K9 \cdot KE \cdot B \cdot GMAX \cdot 10^6 / 3600 \cdot (1-NJ) = 0.05 \cdot 0.02 \cdot 2 \cdot 1 \cdot 0.01 \cdot 0.4 \cdot 1 \cdot 1 \cdot 1 \cdot 0.7 \cdot 6.27 \cdot 10^6 / 3600 \cdot (1-0.8) = 0.00195$

Валовый выброс, т/год (3.1.2), $MC = K1 \cdot K2 \cdot K3SR \cdot K4 \cdot K5 \cdot K7 \cdot K8 \cdot K9 \cdot KE \cdot B \cdot GGOD \cdot (1-NJ) = 0.05 \cdot 0.02 \cdot 1.2 \cdot 1 \cdot 0.01 \cdot 0.4 \cdot 1 \cdot 1 \cdot 1 \cdot 0.7 \cdot 7520 \cdot (1-0.8) = 0.00505$

Максимальный разовый выброс, г/с (3.2.1), $G = MAX(G, GC) = 0.00195$

Сумма выбросов, т/год (3.2.4), $M = M + MC = 0 + 0.00505 = 0.00505$

С учетом коэффициента гравитационного осаждения

Валовый выброс, т/год, $M = KOC \cdot M = 0.4 \cdot 0.00505 = 0.00202$

Максимальный разовый выброс, $G = KOC \cdot G = 0.4 \cdot 0.00195 = 0.00078$

Итоговая таблица:

<i>Код</i>	<i>Наименование ЗВ</i>	<i>Выброс г/с</i>	<i>Выброс т/год</i>
2908	Пыль неорганическая, содержащая двуокись кремния в %: 70-20 (шамот, цемент, пыль цементного производства - глина, глинистый сланец, доменный шлак, песок, клинкер, зола, кремнезем, зола углей казахстанских месторождений) (494)	0.00078	0.00404

Источник загрязнения: 6001, Неорганизованный
Источник выделения: 6001 03, Снятие плодородного слоя почвы

Список литературы:

Методика расчета нормативов выбросов от неорганизованных источников
 п. 3 Расчетный метод определения выбросов в атмосферу от предприятий
 по производству строительных материалов
 Приложение №11 к Приказу Министра охраны окружающей среды Республики
 Казахстан от 18.04.2008 №100-п

Коэффициент гравитационного осаждения твердых компонентов, п.2.3, $KOC = 0.4$

Тип источника выделения: Погрузочно-разгрузочные работы, пересыпки,
 статическое хранение пылящих материалов

п.3.1.Погрузочно-разгрузочные работы, пересыпки пылящих материалов

Материал: Плодородно-растительный слой (ПРС)

Весовая доля пылевой фракции в материале (табл.3.1.1), $K1 = 0.05$

Доля пыли, переходящей в аэрозоль (табл.3.1.1), $K2 = 0.02$

Примесь: 2908 Пыль неорганическая, содержащая двуокись кремния в %: 70-20
(шамот, цемент, пыль цементного производства - глина, глинистый сланец,
доменный шлак, песок, клинкер, зола, кремнезем, зола углей казахстанских
месторождений) (494)

Материал негранулирован. Коэффициент K_e принимается равным 1

Степень открытости: с 4-х сторон

Загрузочный рукав не применяется

Коэффициент, учитывающий степень защищенности узла (табл.3.1.3), $K4 = 1$

Скорость ветра (среднегодовая), м/с, $G3SR = 2.5$

Коэфф., учитывающий среднегодовую скорость ветра (табл.3.1.2), $K3SR = 1.2$

Скорость ветра (максимальная), м/с, $G3 = 12$

Коэфф., учитывающий максимальную скорость ветра (табл.3.1.2), $K3 = 2$

Влажность материала, %, $VL = 10.01$

Коэфф., учитывающий влажность материала (табл.3.1.4), $K5 = 0.01$

Размер куска материала, мм, $G7 = 60$

Коэффициент, учитывающий крупность материала (табл.3.1.5), $K7 = 0.4$

Высота падения материала, м, $GB = 2$

Коэффициент, учитывающий высоту падения материала (табл.3.1.7), $B = 0.7$

Суммарное количество перерабатываемого материала, т/час, $GMAX = 3.37$

Суммарное количество перерабатываемого материала, т/год, $GGOD = 4040$

Эффективность средств пылеподавления, в долях единицы, $NJ = 0.8$

Вид работ: Погрузка

Максимальный разовый выброс, г/с (3.1.1), $GC = K1 \cdot K2 \cdot K3 \cdot K4 \cdot K5 \cdot K7 \cdot K8 \cdot K9 \cdot KE \cdot B \cdot GMAX \cdot 10^6 / 3600 \cdot (1-NJ) = 0.05 \cdot 0.02 \cdot 2 \cdot 1 \cdot 0.01 \cdot 0.4 \cdot 1 \cdot 1 \cdot 1 \cdot 0.7 \cdot 3.37 \cdot 10^6 / 3600 \cdot (1-0.8) = 0.001048$

Валовый выброс, т/год (3.1.2), $MC = K1 \cdot K2 \cdot K3SR \cdot K4 \cdot K5 \cdot K7 \cdot K8 \cdot K9 \cdot KE \cdot B \cdot GGOD \cdot (1-NJ) = 0.05 \cdot 0.02 \cdot 1.2 \cdot 1 \cdot 0.01 \cdot 0.4 \cdot 1 \cdot 1 \cdot 1 \cdot 0.7 \cdot 4040 \cdot (1-0.8) = 0.002715$

Максимальный разовый выброс, г/с (3.2.1), $G = MAX(G, GC) = 0.001048$

Сумма выбросов, т/год (3.2.4), $M = M + MC = 0 + 0.002715 = 0.002715$

С учетом коэффициента гравитационного осаждения

Валовый выброс, т/год, $M = KOC \cdot M = 0.4 \cdot 0.002715 = 0.001086$

Максимальный разовый выброс, $G = KOC \cdot G = 0.4 \cdot 0.001048 = 0.000419$

Итоговая таблица:

<i>Код</i>	<i>Наименование ЗВ</i>	<i>Выброс г/с</i>	<i>Выброс т/год</i>
2908	Пыль неорганическая, содержащая двуокись кремния в %: 70-20 (шамот, цемент, пыль цементного производства - глина, глинистый сланец, доменный шлак, песок, клинкер, зола, кремнезем, зола углей казахстанских месторождений) (494)	0.000419	0.001086

Источник загрязнения: 6001, Неорганизованный
Источник выделения: 6001 05, Снятие поверхностного-плодородного слоя с
площади земельного участка под промплощадку

Список литературы:

Методика расчета нормативов выбросов от неорганизованных источников
 п. 3 Расчетный метод определения выбросов в атмосферу от предприятий
 по производству строительных материалов
 Приложение №11 к Приказу Министра охраны окружающей среды Республики
 Казахстан от 18.04.2008 №100-п

Коэффициент гравитационного осаждения твердых компонентов, п.2.3, **KOC = 0.4**

Тип источника выделения: Погрузочно-разгрузочные работы, пересыпки, статическое хранение пылящих материалов

п.3.1.Погрузочно-разгрузочные работы, пересыпки пылящих материалов

Материал: Плодородно-растительный слой (ПРС)

Весовая доля пылевой фракции в материале (табл.3.1.1), **K1 = 0.05**

Доля пыли, переходящей в аэрозоль (табл.3.1.1), **K2 = 0.02**

Примесь: 2908 Пыль неорганическая, содержащая двуокись кремния в %: 70-20 (шамот, цемент, пыль цементного производства - глина, глинистый сланец, доменный шлак, песок, клинкер, зола, кремнезем, зола углей казахстанских месторождений) (494)

Материал негранулирован. Коэффициент K_e принимается равным 1

Степень открытости: с 4-х сторон

Загрузочный рукав не применяется

Коэффициент, учитывающий степень защищенности узла (табл.3.1.3), **K4 = 1**

Скорость ветра (среднегодовая), м/с, **G3SR = 2.5**

Коэфф., учитывающий среднегодовую скорость ветра (табл.3.1.2), **K3SR = 1.2**

Скорость ветра (максимальная), м/с, **G3 = 12**

Коэфф., учитывающий максимальную скорость ветра (табл.3.1.2), **K3 = 2**

Влажность материала, %, **VL = 10.01**

Коэфф., учитывающий влажность материала (табл.3.1.4), **K5 = 0.01**

Размер куска материала, мм, **G7 = 60**

Коэффициент, учитывающий крупность материала (табл.3.1.5), **K7 = 0.4**

Высота падения материала, м, **GB = 2**

Коэффициент, учитывающий высоту падения материала (табл.3.1.7), **B = 0.7**

Суммарное количество перерабатываемого материала, т/час, **GMAX = 0.02**

Суммарное количество перерабатываемого материала, т/год, **GGOD = 27**

Эффективность средств пылеподавления, в долях единицы, **NJ = 0.8**

Вид работ: Погрузка

Максимальный разовый выброс, г/с (3.1.1), **GC = K1 · K2 · K3 · K4 · K5 · K7 · K8 · K9 · K_e · B · GMAX · 10⁶ / 3600 · (1-NJ) = 0.05 · 0.02 · 2 · 1 · 0.01 · 0.4 · 1 · 1 · 1 · 0.7 · 0.02 · 10⁶ / 3600 · (1-0.8) = 0.00000622**

Валовый выброс, т/год (3.1.2), **MC = K1 · K2 · K3SR · K4 · K5 · K7 · K8 · K9 · K_e · B · GGOD · (1-NJ) = 0.05 · 0.02 · 1.2 · 1 · 0.01 · 0.4 · 1 · 1 · 1 · 0.7 · 27 · (1-0.8) = 0.00001814**

Максимальный разовый выброс, г/с (3.2.1), **G = MAX(G, GC) = 0.00000622**

Сумма выбросов, т/год (3.2.4), **M = M + MC = 0 + 0.00001814 = 0.00001814**

С учетом коэффициента гравитационного осаждения

Валовый выброс, т/год, $M = KOC \cdot M = 0.4 \cdot 0.00001814 = 0.00000726$

Максимальный разовый выброс, $G = KOC \cdot G = 0.4 \cdot 0.00000622 = 0.00000249$

Итоговая таблица:

<i>Код</i>	<i>Наименование ЗВ</i>	<i>Выброс г/с</i>	<i>Выброс т/год</i>
2908	Пыль неорганическая, содержащая двуокись кремния в %: 70-20 (шамот, цемент, пыль цементного производства - глина, глинистый сланец, доменный шлак, песок, клинкер, зола, кремнезем, зола углей казахстанских месторождений) (494)	0.00000249	0.00000726

Источник загрязнения: 6001, Неорганизованный

Источник выделения: 6001 06, Снятие поверхностного-плодородного слоя с площади земельного участка под отвал поверхностного-плодородного слоя

Список литературы:

Методика расчета нормативов выбросов от неорганизованных источников
п. 3 Расчетный метод определения выбросов в атмосферу от предприятий по производству строительных материалов
Приложение №11 к Приказу Министра охраны окружающей среды Республики Казахстан от 18.04.2008 №100-п

Коэффициент гравитационного осаждения твердых компонентов, п.2.3, **KOC = 0.4**

Тип источника выделения: Погрузочно-разгрузочные работы, пересыпки, статическое хранение пылящих материалов

п.3.1.Погрузочно-разгрузочные работы, пересыпки пылящих материалов

Материал: Плодородно-растительный слой (ПРС)

Весовая доля пылевой фракции в материале (табл.3.1.1), **K1 = 0.05**

Доля пыли, переходящей в аэрозоль (табл.3.1.1), **K2 = 0.02**

Примесь: 2908 Пыль неорганическая, содержащая двуокись кремния в %: 70-20 (шамот, цемент, пыль цементного производства - глина, глинистый сланец, доменный шлак, песок, клинкер, зола, кремнезем, зола углей казахстанских месторождений) (494)

Материал негранулирован. Коэффициент K_e принимается равным 1

Степень открытости: с 4-х сторон

Загрузочный рукав не применяется

Коэффициент, учитывающий степень защищенности узла (табл.3.1.3), **K4 = 1**

Скорость ветра (среднегодовая), м/с, **G3SR = 2.5**

Коэфф., учитывающий среднегодовую скорость ветра (табл.3.1.2), **K3SR = 1.2**

Скорость ветра (максимальная), м/с, **G3 = 12**

Коэфф., учитывающий максимальную скорость ветра (табл.3.1.2), **K3 = 2**

Влажность материала, %, **VL = 10.01**

Коэфф., учитывающий влажность материала (табл.3.1.4), **K5 = 0.01**

Размер куска материала, мм, **G7 = 60**

Коэффициент, учитывающий крупность материала (табл.3.1.5), **K7 = 0.4**

Высота падения материала, м, **GB = 2**

Коэффициент, учитывающий высоту падения материала (табл.3.1.7), **B = 0.7**

Суммарное количество перерабатываемого материала, т/час, **GMAX = 5.8**

Суммарное количество перерабатываемого материала, т/год, **GGOD = 6970.5**

Эффективность средств пылеподавления, в долях единицы, **NJ = 0.8**

Вид работ: Погрузка

Максимальный разовый выброс, г/с (3.1.1), **GC = K1 · K2 · K3 · K4 · K5 · K7 · K8 · K9 · KE · B · GMAX · 10⁶ / 3600 · (1-NJ) = 0.05 · 0.02 · 2 · 1 · 0.01 · 0.4 · 1 · 1 · 1 · 0.7 · 5.8 · 10⁶ / 3600 · (1-0.8) = 0.001804**

Валовый выброс, т/год (3.1.2), **MC = K1 · K2 · K3SR · K4 · K5 · K7 · K8 · K9 · KE · B · GGOD · (1-NJ) = 0.05 · 0.02 · 1.2 · 1 · 0.01 · 0.4 · 1 · 1 · 1 · 0.7 · 6970.5 · (1-0.8) = 0.00468**

Максимальный разовый выброс, г/с (3.2.1), **G = MAX(G, GC) = 0.001804**

Сумма выбросов, т/год (3.2.4), **M = M + MC = 0 + 0.00468 = 0.00468**

С учетом коэффициента гравитационного осаждения

Валовый выброс, т/год, $M = KOC \cdot M = 0.4 \cdot 0.00468 = 0.001872$

Максимальный разовый выброс, $G = KOC \cdot G = 0.4 \cdot 0.001804 = 0.000722$

Итоговая таблица:

<i>Код</i>	<i>Наименование ЗВ</i>	<i>Выброс г/с</i>	<i>Выброс т/год</i>
2908	Пыль неорганическая, содержащая двуокись кремния в %: 70-20 (шамот, цемент, пыль цементного производства - глина, глинистый сланец, доменный шлак, песок, клинкер, зола, кремнезем, зола углей казахстанских месторождений) (494)	0.000722	0.001872

Источник загрязнения: 6001, Неорганизованный
Источник выделения: 6001 07, Снятие поверхностного-плодородного слоя с
площади земельного участка под отвал плодородного слоя

Список литературы:

Методика расчета нормативов выбросов от неорганизованных источников
 п. 3 Расчетный метод определения выбросов в атмосферу от предприятий
 по производству строительных материалов
 Приложение №11 к Приказу Министра охраны окружающей среды Республики
 Казахстан от 18.04.2008 №100-п

Коэффициент гравитационного осаждения твердых компонентов, п.2.3, $KOC = 0.4$

Тип источника выделения: Погрузочно-разгрузочные работы, пересыпки, статическое хранение пылящих материалов

п.3.1.Погрузочно-разгрузочные работы, пересыпки пылящих материалов

Материал: Плодородно-растительный слой (ПРС)

Весовая доля пылевой фракции в материале (табл.3.1.1), $K1 = 0.05$

Доля пыли, переходящей в аэрозоль (табл.3.1.1), $K2 = 0.02$

Примесь: 2908 Пыль неорганическая, содержащая двуокись кремния в %: 70-20 (шамот, цемент, пыль цементного производства - глина, глинистый сланец, доменный шлак, песок, клинкер, зола, кремнезем, зола углей казахстанских месторождений) (494)

Материал негранулирован. Коэффициент K_e принимается равным 1

Степень открытости: с 4-х сторон

Загрузочный рукав не применяется

Коэффициент, учитывающий степень защищенности узла (табл.3.1.3), $K4 = 1$

Скорость ветра (среднегодовая), м/с, $G3SR = 2.5$

Коэфф., учитывающий среднегодовую скорость ветра (табл.3.1.2), $K3SR = 1.2$

Скорость ветра (максимальная), м/с, $G3 = 12$

Коэфф., учитывающий максимальную скорость ветра (табл.3.1.2), $K3 = 2$

Влажность материала, %, $VL = 10.01$

Коэфф., учитывающий влажность материала (табл.3.1.4), $K5 = 0.01$

Размер куска материала, мм, $G7 = 60$

Коэффициент, учитывающий крупность материала (табл.3.1.5), $K7 = 0.4$

Высота падения материала, м, $GB = 2$

Коэффициент, учитывающий высоту падения материала (табл.3.1.7), $B = 0.7$

Суммарное количество перерабатываемого материала, т/час, $GMAX = 3.62$

Суммарное количество перерабатываемого материала, т/год, $GGOD = 4342.5$

Эффективность средств пылеподавления, в долях единицы, $NJ = 0.8$

Вид работ: Погрузка

Максимальный разовый выброс, г/с (3.1.1), $GC = K1 \cdot K2 \cdot K3 \cdot K4 \cdot K5 \cdot K7 \cdot K8 \cdot K9 \cdot KE \cdot B \cdot GMAX \cdot 10^6 / 3600 \cdot (1-NJ) = 0.05 \cdot 0.02 \cdot 2 \cdot 1 \cdot 0.01 \cdot 0.4 \cdot 1 \cdot 1 \cdot 1 \cdot 0.7 \cdot 3.62 \cdot 10^6 / 3600 \cdot (1-0.8) = 0.001126$

Валовый выброс, т/год (3.1.2), $MC = K1 \cdot K2 \cdot K3SR \cdot K4 \cdot K5 \cdot K7 \cdot K8 \cdot K9 \cdot KE \cdot B \cdot GGOD \cdot (1-NJ) = 0.05 \cdot 0.02 \cdot 1.2 \cdot 1 \cdot 0.01 \cdot 0.4 \cdot 1 \cdot 1 \cdot 1 \cdot 0.7 \cdot 4342.5 \cdot (1-0.8) = 0.00292$

Максимальный разовый выброс, г/с (3.2.1), $G = MAX(G, GC) = 0.001126$

Сумма выбросов, т/год (3.2.4), $M = M + MC = 0 + 0.00292 = 0.00292$

С учетом коэффициента гравитационного осаждения

Валовый выброс, т/год, $M = KOC \cdot M = 0.4 \cdot 0.00292 = 0.001168$

Максимальный разовый выброс, $G = KOC \cdot G = 0.4 \cdot 0.001126 = 0.00045$

Итоговая таблица:

<i>Код</i>	<i>Наименование ЗВ</i>	<i>Выброс г/с</i>	<i>Выброс т/год</i>
2908	Пыль неорганическая, содержащая двуокись кремния в %: 70-20 (шамот, цемент, пыль цементного производства - глина, глинистый сланец, доменный шлак, песок, клинкер, зола, кремнезем, зола углей казахстанских месторождений) (494)	0.00045	0.002254

Источник загрязнения: 6002, Неорганизованный**Источник выделения: 6002 04, Отвал поверхностного-плодородного слоя**

Список литературы:

Методика расчета нормативов выбросов от неорганизованных источников
п. 3 Расчетный метод определения выбросов в атмосферу от предприятий по производству строительных материалов
Приложение №11 к Приказу Министра охраны окружающей среды Республики Казахстан от 18.04.2008 №100-п

Коэффициент гравитационного осаждения твердых компонентов, п.2.3, $KOC = 0.4$

Тип источника выделения: Погрузочно-разгрузочные работы, пересыпки, статическое хранение пылящих материалов

п.3.2.Статическое хранение материала

Материал: Плодородно-растительный слой (ПРС)

Примесь: 2908 Пыль неорганическая, содержащая двуокись кремния в %: 70-20 (шамот, цемент, пыль цементного производства - глина, глинистый сланец, доменный шлак, песок, клинкер, зола, кремнезем, зола углей казахстанских месторождений) (494)

Материал негранулирован. Коэффициент K_e принимается равным 1

Степень открытости: с 4-х сторон

Загрузочный рукав не применяется

Коэффициент, учитывающий степень защищенности узла (табл.3.1.3), $K4 = 1$

Скорость ветра (среднегодовая), м/с, $G3SR = 2.5$

Коэфф., учитывающий среднегодовую скорость ветра (табл.3.1.2), $K3SR = 1.2$

Скорость ветра (максимальная), м/с, $G3 = 12$

Коэфф., учитывающий максимальную скорость ветра (табл.3.1.2), $K3 = 2$

Влажность материала, %, $VL = 10.01$

Коэфф., учитывающий влажность материала (табл.3.1.4), $K5 = 0.01$

Размер куска материала, мм, $G7 = 60$

Коэффициент, учитывающий крупность материала (табл.3.1.5), $K7 = 0.4$

Поверхность пыления в плане, м², $S = 7745$

Коэфф., учитывающий профиль поверхности складированного материала, $K6 = 1.45$

Унос материала с 1 м² фактической поверхности, г/м²·с (табл.3.1.1), $Q = 0.004$

Количество дней с устойчивым снежным покровом, $TSP = 44$

Продолжительность осадков в виде дождя, часов/год, $TO = 22$

Количество дней с осадками в виде дождя в году, $TD = 2 \cdot TO / 24 = 2 \cdot 22 / 24 = 1.833$

Эффективность средств пылеподавления, в долях единицы, $NJ = 0.8$

Максимальный разовый выброс, г/с (3.2.3), $GC = K3 \cdot K4 \cdot K5 \cdot K6 \cdot K7 \cdot Q \cdot S \cdot (1 - NJ) = 2 \cdot 1 \cdot 0.01 \cdot 1.45 \cdot 0.4 \cdot 0.004 \cdot 7745 \cdot (1 - 0.8) = 0.0719$

Валовый выброс, т/год (3.2.5), $MC = 0.0864 \cdot K3SR \cdot K4 \cdot K5 \cdot K6 \cdot K7 \cdot Q \cdot S \cdot (365 - (TSP + TD)) \cdot (1 - NJ) = 0.0864 \cdot 1.2 \cdot 1 \cdot 0.01 \cdot 1.45 \cdot 0.4 \cdot 0.004 \cdot 7745 \cdot (365 - (44 + 1.833)) \cdot (1 - 0.8) = 1.19$

Сумма выбросов, г/с (3.2.1, 3.2.2), $G = G + GC = 0 + 0.0719 = 0.0719$

Сумма выбросов, т/год (3.2.4), $M = M + MC = 0 + 1.19 = 1.19$

С учетом коэффициента гравитационного осаждения

Валовый выброс, т/год, $M = KOC \cdot M = 0.4 \cdot 1.19 = 0.476$

Максимальный разовый выброс, $G = KOC \cdot G = 0.4 \cdot 0.0719 = 0.02876$

Итоговая таблица:

<i>Код</i>	<i>Наименование ЗВ</i>	<i>Выброс г/с</i>	<i>Выброс т/год</i>
2908	Пыль неорганическая, содержащая двуокись кремния в %: 70-20 (шамот, цемент, пыль цементного производства - глина, глинистый сланец, доменный шлак, песок, клинкер, зола, кремнезем, зола углей казахстанских месторождений) (494)	0.02876	0.476

Источник загрязнения: 6003, Неорганизованный
Источник выделения: 6003 05, Отвал плодородного слоя почвы

Коэффициент гравитационного осаждения твердых компонентов, п.2.3, **$KOC = 0.4$**

Тип источника выделения: Погрузочно-разгрузочные работы, пересыпки, статическое хранение пылящих материалов

п.3.2.Статическое хранение материала

Материал: Плодородно-растительный слой (ПРС)

Примесь: 2908 Пыль неорганическая, содержащая двуокись кремния в %: 70-20 (шамот, цемент, пыль цементного производства - глина, глинистый сланец, доменный шлак, песок, клинкер, зола, кремнезем, зола углей казахстанских месторождений) (494)

Материал негранулирован. Коэффициент K_e принимается равным 1

Степень открытости: с 4-х сторон

Загрузочный рукав не применяется

Коэффициент, учитывающий степень защищенности узла (табл.3.1.3), **$K4 = 1$**

Скорость ветра (среднегодовая), м/с, **$G3SR = 2.5$**

Коэфф., учитывающий среднегодовую скорость ветра (табл.3.1.2), **$K3SR = 1.2$**

Скорость ветра (максимальная), м/с, **$G3 = 12$**

Коэфф., учитывающий максимальную скорость ветра (табл.3.1.2), **$K3 = 2$**

Влажность материала, %, **$VL = 10.01$**

Коэфф., учитывающий влажность материала (табл.3.1.4), **$K5 = 0.01$**

Размер куска материала, мм, **$G7 = 60$**

Коэффициент, учитывающий крупность материала (табл.3.1.5), **$K7 = 0.4$**

Поверхность пыления в плане, м², **$S = 4829$**

Коэфф., учитывающий профиль поверхности складированного материала, **$K6 = 1.45$**

Унос материала с 1 м² фактической поверхности, г/м²·с (табл.3.1.1), **$Q = 0.004$**

Количество дней с устойчивым снежным покровом, **$TSP = 44$**

Продолжительность осадков в виде дождя, часов/год, **$TO = 22$**

Количество дней с осадками в виде дождя в году, **$TD = 2 \cdot TO / 24 = 2 \cdot 22 / 24 = 1.833$**

Эффективность средств пылеподавления, в долях единицы, **$NJ = 0.8$**

Максимальный разовый выброс, г/с (3.2.3), **$GC = K3 \cdot K4 \cdot K5 \cdot K6 \cdot K7 \cdot Q \cdot S \cdot (1 - NJ) = 2 \cdot 1 \cdot 0.01 \cdot 1.45 \cdot 0.4 \cdot 0.004 \cdot 4829 \cdot (1 - 0.8) = 0.0448$**

Валовый выброс, т/год (3.2.5), **$MC = 0.0864 \cdot K3SR \cdot K4 \cdot K5 \cdot K6 \cdot K7 \cdot Q \cdot S \cdot (365 - (TSP + TD)) \cdot (1 - NJ) = 0.0864 \cdot 1.2 \cdot 1 \cdot 0.01 \cdot 1.45 \cdot 0.4 \cdot 0.004 \cdot 4829 \cdot (365 - (44 + 1.833)) \cdot (1 - 0.8) = 0.741$**

Сумма выбросов, г/с (3.2.1, 3.2.2), **$G = G + GC = 0 + 0.0448 = 0.0448$**

Сумма выбросов, т/год (3.2.4), **$M = M + MC = 0 + 0.741 = 0.741$**

С учетом коэффициента гравитационного осаждения

Валовый выброс, т/год, **$M = KOC \cdot M = 0.4 \cdot 0.741 = 0.2964$**

Максимальный разовый выброс, **$G = KOC \cdot G = 0.4 \cdot 0.0448 = 0.01792$**

Итоговая таблица:

Код	Наименование ЗВ	Выброс г/с	Выброс т/год
-----	-----------------	------------	--------------

2908	Пыль неорганическая, содержащая двуокись кремния в %: 70-20 (шамот, цемент, пыль цементного производства - глина, глинистый сланец, доменный шлак, песок, клинкер, зола, кремнезем, зола углей казахстанских месторождений) (494)	0.01792	0.2964
------	---	---------	--------

Источник загрязнения: 6004, Неорганизованный
Источник выделения: 6004 06, Снятие вскрышных пород

Список литературы:

Методика расчета нормативов выбросов от неорганизованных источников
 п. 3 Расчетный метод определения выбросов в атмосферу от предприятий по производству строительных материалов
 Приложение №11 к Приказу Министра охраны окружающей среды Республики Казахстан от 18.04.2008 №100-п

Коэффициент гравитационного осаждения твердых компонентов, п.2.3, **KOC = 0.4**

Тип источника выделения: Погрузочно-разгрузочные работы, пересыпки, статическое хранение пылящих материалов

п.3.1.Погрузочно-разгрузочные работы, пересыпки пылящих материалов
 Материал: Песчано-гравийная смесь (ПГС)

Весовая доля пылевой фракции в материале (табл.3.1.1), **KI = 0.03**

Доля пыли, переходящей в аэрозоль (табл.3.1.1), **K2 = 0.04**

Примесь: 2908 Пыль неорганическая, содержащая двуокись кремния в %: 70-20 (шамот, цемент, пыль цементного производства - глина, глинистый сланец, доменный шлак, песок, клинкер, зола, кремнезем, зола углей казахстанских месторождений) (494)

Материал негранулирован. Коэффициент K_e принимается равным 1

Степень открытости: с 4-х сторон

Загрузочный рукав не применяется

Коэффициент, учитывающий степень защищенности узла (табл.3.1.3), **K4 = 1**

Скорость ветра (среднегодовая), м/с, **G3SR = 2.5**

Коэфф., учитывающий среднегодовую скорость ветра (табл.3.1.2), **K3SR = 1.2**

Скорость ветра (максимальная), м/с, **G3 = 12**

Коэфф., учитывающий максимальную скорость ветра (табл.3.1.2), **K3 = 2**

Влажность материала, %, **VL = 8**

Коэфф., учитывающий влажность материала (табл.3.1.4), **K5 = 0.4**

Размер куска материала, мм, **G7 = 20**

Коэффициент, учитывающий крупность материала (табл.3.1.5), **K7 = 0.5**

Высота падения материала, м, **GB = 2**

Коэффициент, учитывающий высоту падения материала (табл.3.1.7), **B = 0.7**

Суммарное количество перерабатываемого материала, т/час, **GMAX = 2.42**

Суммарное количество перерабатываемого материала, т/год, **GGOD = 2900**

Эффективность средств пылеподавления, в долях единицы, **NJ = 0.8**

Вид работ: Погрузка

Максимальный разовый выброс, г/с (3.1.1), **GC = KI · K2 · K3 · K4 · K5 · K7 · K8 · K9 · KE · B · GMAX · 10⁶ / 3600 · (1-NJ) = 0.03 · 0.04 · 2 · 1 · 0.4 · 0.5 · 1 · 1 · 1 · 0.7 · 2.42 · 10⁶ / 3600 · (1-0.8) = 0.0452**

Валовый выброс, т/год (3.1.2), $MC = K1 \cdot K2 \cdot K3SR \cdot K4 \cdot K5 \cdot K7 \cdot K8 \cdot K9 \cdot KE \cdot B \cdot GGOD \cdot (1-NJ) = 0.03 \cdot 0.04 \cdot 1.2 \cdot 1 \cdot 0.4 \cdot 0.5 \cdot 1 \cdot 1 \cdot 1 \cdot 0.7 \cdot 2900 \cdot (1-0.8) = 0.117$

Максимальный разовый выброс, г/с (3.2.1), $G = MAX(G, GC) = 0.0452$

Сумма выбросов, т/год (3.2.4), $M = M + MC = 0 + 0.117 = 0.117$

С учетом коэффициента гравитационного осаждения

Валовый выброс, т/год, $M = KOC \cdot M = 0.4 \cdot 0.117 = 0.0468$

Максимальный разовый выброс, $G = KOC \cdot G = 0.4 \cdot 0.0452 = 0.01808$

Итоговая таблица:

<i>Код</i>	<i>Наименование ЗВ</i>	<i>Выброс г/с</i>	<i>Выброс т/год</i>
2908	Пыль неорганическая, содержащая двуокись кремния в %: 70-20 (шамот, цемент, пыль цементного производства - глина, глинистый сланец, доменный шлак, песок, клинкер, зола, кремнезем, зола углей казахстанских месторождений) (494)	0.0253	0.1123

Источник загрязнения: 6005, Неорганизованный
Источник выделения: 6005 07, Отвал вскрышных пород

Список литературы:

Методика расчета нормативов выбросов от неорганизованных источников
 п. 3 Расчетный метод определения выбросов в атмосферу от предприятий
 по производству строительных материалов
 Приложение №11 к Приказу Министра охраны окружающей среды Республики
 Казахстан от 18.04.2008 №100-п

Коэффициент гравитационного осаждения твердых компонентов, п.2.3, **KOC = 0.4**

Тип источника выделения: Погрузочно-разгрузочные работы, пересыпки,
 статическое хранение пылящих материалов

п.3.2.Статическое хранение материала

Материал: Песчано-гравийная смесь (ПГС)

Примесь: 2908 Пыль неорганическая, содержащая двуокись кремния в %: 70-20
(шамот, цемент, пыль цементного производства - глина, глинистый сланец,
доменный шлак, песок, клинкер, зола, кремнезем, зола углей казахстанских
месторождений) (494)

Материал негранулирован. Коэффициент K_e принимается равным 1

Степень открытости: с 4-х сторон

Загрузочный рукав не применяется

Коэффициент, учитывающий степень защищенности узла (табл.3.1.3), **$K_4 = 1$**

Скорость ветра (среднегодовая), м/с, **$G_{3SR} = 2.5$**

Коэфф., учитывающий среднегодовую скорость ветра (табл.3.1.2), **$K_{3SR} = 1.2$**

Скорость ветра (максимальная), м/с, **$G_3 = 12$**

Коэфф., учитывающий максимальную скорость ветра (табл.3.1.2), **$K_3 = 2$**

Влажность материала, %, **$VL = 8$**

Коэфф., учитывающий влажность материала (табл.3.1.4), **$K_5 = 0.4$**

Размер куска материала, мм, **$G_7 = 20$**

Коэффициент, учитывающий крупность материала (табл.3.1.5), **$K_7 = 0.5$**

Поверхность пыления в плане, м², **$S = 9999$**

Коэфф., учитывающий профиль поверхности складированного материала, **$K_6 = 1.45$**

Унос материала с 1 м² фактической поверхности, г/м²·с (табл.3.1.1), **$Q = 0.002$**

Количество дней с устойчивым снежным покровом, **$TSP = 44$**

Продолжительность осадков в виде дождя, часов/год, **$TO = 22$**

Количество дней с осадками в виде дождя в году, **$TD = 2 \cdot TO / 24 = 2 \cdot 22 / 24 = 1.833$**

Эффективность средств пылеподавления, в долях единицы, **$NJ = 0.8$**

Максимальный разовый выброс, г/с (3.2.3), **$GC = K_3 \cdot K_4 \cdot K_5 \cdot K_6 \cdot K_7 \cdot Q \cdot S \cdot (1 - NJ) = 2 \cdot 1 \cdot 0.4 \cdot 1.45 \cdot 0.5 \cdot 0.002 \cdot 9999 \cdot (1 - 0.8) = 2.32$**

Валовый выброс, т/год (3.2.5), **$MC = 0.0864 \cdot K_{3SR} \cdot K_4 \cdot K_5 \cdot K_6 \cdot K_7 \cdot Q \cdot S \cdot (365 - (TSP + TD)) \cdot (1 - NJ) = 0.0864 \cdot 1.2 \cdot 1 \cdot 0.4 \cdot 1.45 \cdot 0.5 \cdot 0.002 \cdot 9999 \cdot (365 - (44 + 1.833)) \cdot (1 - 0.8) = 38.4$**

Сумма выбросов, г/с (3.2.1, 3.2.2), **$G = G + GC = 0 + 2.32 = 2.32$**

Сумма выбросов, т/год (3.2.4), **$M = M + MC = 0 + 38.4 = 38.4$**

С учетом коэффициента гравитационного осаждения

Валовый выброс, т/год, $M = KOC \cdot M = 0.4 \cdot 38.4 = 15.36$

Максимальный разовый выброс, $G = KOC \cdot G = 0.4 \cdot 2.32 = 0.928$

Итоговая таблица:

<i>Код</i>	<i>Наименование ЗВ</i>	<i>Выброс г/с</i>	<i>Выброс т/год</i>
2908	Пыль неорганическая, содержащая двуокись кремния в %: 70-20 (шамот, цемент, пыль цементного производства - глина, глинистый сланец, доменный шлак, песок, клинкер, зола, кремнезем, зола углей казахстанских месторождений) (494)	0.928	15.36

Источник загрязнения: 6006, Неорганизованный
Источник выделения: 6006 08, Добычные работы

Список литературы:

Методика расчета нормативов выбросов от неорганизованных источников
 п. 3 Расчетный метод определения выбросов в атмосферу от предприятий
 по производству строительных материалов
 Приложение №11 к Приказу Министра охраны окружающей среды Республики
 Казахстан от 18.04.2008 №100-п

Коэффициент гравитационного осаждения твердых компонентов, п.2.3, $KOC = 0.4$

Тип источника выделения: Погрузочно-разгрузочные работы, пересыпки, статическое хранение пылящих материалов

п.3.1.Погрузочно-разгрузочные работы, пересыпки пылящих материалов

Материал: Песчано-гравийная смесь (ПГС)

Весовая доля пылевой фракции в материале (табл.3.1.1), $K1 = 0.03$

Доля пыли, переходящей в аэрозоль (табл.3.1.1), $K2 = 0.04$

Примесь: 2908 Пыль неорганическая, содержащая двуокись кремния в %: 70-20 (шамот, цемент, пыль цементного производства - глина, глинистый сланец, доменный шлак, песок, клинкер, зола, кремнезем, зола углей казахстанских месторождений) (494)

Материал негранулирован. Коэффициент K_e принимается равным 1

Степень открытости: с 4-х сторон

Загрузочный рукав не применяется

Коэффициент, учитывающий степень защищенности узла (табл.3.1.3), $K4 = 1$

Скорость ветра (среднегодовая), м/с, $G3SR = 2.5$

Коэфф., учитывающий среднегодовую скорость ветра (табл.3.1.2), $K3SR = 1.2$

Скорость ветра (максимальная), м/с, $G3 = 12$

Коэфф., учитывающий максимальную скорость ветра (табл.3.1.2), $K3 = 2$

Влажность материала, %, $VL = 6$

Коэфф., учитывающий влажность материала (табл.3.1.4), $K5 = 0.6$

Размер куска материала, мм, $G7 = 4$

Коэффициент, учитывающий крупность материала (табл.3.1.5), $K7 = 0.7$

Высота падения материала, м, $GB = 2$

Коэффициент, учитывающий высоту падения материала (табл.3.1.7), $B = 0.7$

Суммарное количество перерабатываемого материала, т/час, $GMAX = 42.8$

Суммарное количество перерабатываемого материала, т/год, $GGOD = 55000$

Эффективность средств пылеподавления, в долях единицы, $NJ = 0.8$

Вид работ: Погрузка

Максимальный разовый выброс, г/с (3.1.1), $GC = K1 \cdot K2 \cdot K3 \cdot K4 \cdot K5 \cdot K7 \cdot K8 \cdot K9 \cdot KE \cdot B \cdot GMAX \cdot 10^6 / 3600 \cdot (1 - NJ) = 0.03 \cdot 0.04 \cdot 2 \cdot 1 \cdot 0.6 \cdot 0.7 \cdot 1 \cdot 1 \cdot 1 \cdot 0.7 \cdot 42.8 \cdot 10^6 / 3600 \cdot (1 - 0.8) = 1.678$

Валовый выброс, т/год (3.1.2), $MC = K1 \cdot K2 \cdot K3SR \cdot K4 \cdot K5 \cdot K7 \cdot K8 \cdot K9 \cdot KE \cdot B \cdot GGOD \cdot (1 - NJ) = 0.03 \cdot 0.04 \cdot 1.2 \cdot 1 \cdot 0.6 \cdot 0.7 \cdot 1 \cdot 1 \cdot 1 \cdot 0.7 \cdot 55000 \cdot (1 - 0.8) = 4.66$

Максимальный разовый выброс, г/с (3.2.1), $G = MAX(G, GC) = 1.678$

Сумма выбросов, т/год (3.2.4), $M = M + MC = 0 + 4.66 = 4.66$

С учетом коэффициента гравитационного осаждения

Валовый выброс, т/год, $M = KOC \cdot M = 0.4 \cdot 4.66 = 1.864$

Максимальный разовый выброс, $G = KOC \cdot G = 0.4 \cdot 1.678 = 0.671$

Итоговая таблица:

<i>Код</i>	<i>Наименование ЗВ</i>	<i>Выброс г/с</i>	<i>Выброс т/год</i>
2908	Пыль неорганическая, содержащая двуокись кремния в %: 70-20 (шамот, цемент, пыль цементного производства - глина, глинистый сланец, доменный шлак, песок, клинкер, зола, кремнезем, зола углей казахстанских месторождений) (494)	0.671	3.728

Источник загрязнения: 6007, Неорганизованный
Источник выделения: 6007 09, Транспортные работы

Список литературы:

Методика расчета нормативов выбросов от неорганизованных источников
 п. 3 Расчетный метод определения выбросов в атмосферу от предприятий
 по производству строительных материалов
 Приложение №11 к Приказу Министра охраны окружающей среды Республики
 Казахстан от 18.04.2008 №100-п

Коэффициент гравитационного осаждения твердых компонентов, п.2.3, **KOC = 0.4**

Тип источника выделения: Погрузочно-разгрузочные работы, пересыпки, статическое хранение пылящих материалов

п.3.1.Погрузочно-разгрузочные работы, пересыпки пылящих материалов

Материал: Плодородно-растительный слой (ПРС)

Весовая доля пылевой фракции в материале (табл.3.1.1), **K1 = 0.05**

Доля пыли, переходящей в аэрозоль (табл.3.1.1), **K2 = 0.02**

Примесь: 2908 Пыль неорганическая, содержащая двуокись кремния в %: 70-20 (шамот, цемент, пыль цементного производства - глина, глинистый сланец, доменный шлак, песок, клинкер, зола, кремнезем, зола углей казахстанских месторождений) (494)

Материал негранулирован. Коэффициент K_e принимается равным 1

Степень открытости: с 4-х сторон

Загрузочный рукав не применяется

Коэффициент, учитывающий степень защищенности узла (табл.3.1.3), **K4 = 1**

Скорость ветра (среднегодовая), м/с, **G3SR = 2.5**

Коэфф., учитывающий среднегодовую скорость ветра (табл.3.1.2), **K3SR = 1.2**

Скорость ветра (максимальная), м/с, **G3 = 12**

Коэфф., учитывающий максимальную скорость ветра (табл.3.1.2), **K3 = 2**

Влажность материала, %, **VL = 10.01**

Коэфф., учитывающий влажность материала (табл.3.1.4), **K5 = 0.01**

Размер куска материала, мм, **G7 = 60**

Коэффициент, учитывающий крупность материала (табл.3.1.5), **K7 = 0.4**

Высота падения материала, м, **GB = 2**

Коэффициент, учитывающий высоту падения материала (табл.3.1.7), **B = 0.7**

Суммарное количество перерабатываемого материала, т/час, **GMAX = 6.27**

Суммарное количество перерабатываемого материала, т/год, **GGOD = 7520**

Эффективность средств пылеподавления, в долях единицы, **NJ = 0.8**

Вид работ: Погрузка

Максимальный разовый выброс, г/с (3.1.1), **GC = K1 · K2 · K3 · K4 · K5 · K7 · K8 · K9 · KE · B · GMAX · 10⁶ / 3600 · (1-NJ) = 0.05 · 0.02 · 2 · 1 · 0.01 · 0.4 · 1 · 1 · 1 · 0.7 · 6.27 · 10⁶ / 3600 · (1-0.8) = 0.00195**

Валовый выброс, т/год (3.1.2), **MC = K1 · K2 · K3SR · K4 · K5 · K7 · K8 · K9 · KE · B · GGOD · (1-NJ) = 0.05 · 0.02 · 1.2 · 1 · 0.01 · 0.4 · 1 · 1 · 1 · 0.7 · 7520 · (1-0.8) = 0.00505**

Максимальный разовый выброс, г/с (3.2.1), **G = MAX(G, GC) = 0.00195**

Сумма выбросов, т/год (3.2.4), **M = M + MC = 0 + 0.00505 = 0.00505**

п.3.1.Погрузочно-разгрузочные работы, пересыпки пылящих материалов

Материал: Песчано-гравийная смесь (ПГС)

Весовая доля пылевой фракции в материале (табл.3.1.1), $K1 = 0.03$

Доля пыли, переходящей в аэрозоль (табл.3.1.1), $K2 = 0.04$

Примесь: 2908 Пыль неорганическая, содержащая двуокись кремния в %: 70-20 (шамот, цемент, пыль цементного производства - глина, глинистый сланец, доменный шлак, песок, клинкер, зола, кремнезем, зола углей казахстанских месторождений) (494)

Материал негранулирован. Коэффициент K_e принимается равным 1

Степень открытости: с 4-х сторон

Загрузочный рукав не применяется

Коэффициент, учитывающий степень защищенности узла (табл.3.1.3), $K4 = 1$

Скорость ветра (среднегодовая), м/с, $G3SR = 2.5$

Коэфф., учитывающий среднегодовую скорость ветра (табл.3.1.2), $K3SR = 1.2$

Скорость ветра (максимальная), м/с, $G3 = 12$

Коэфф., учитывающий максимальную скорость ветра (табл.3.1.2), $K3 = 2$

Влажность материала, %, $VL = 8$

Коэфф., учитывающий влажность материала (табл.3.1.4), $K5 = 0.4$

Размер куска материала, мм, $G7 = 20$

Коэффициент, учитывающий крупность материала (табл.3.1.5), $K7 = 0.5$

Высота падения материала, м, $GB = 2$

Коэффициент, учитывающий высоту падения материала (табл.3.1.7), $B = 0.7$

Суммарное количество перерабатываемого материала, т/час, $GMAX = 2.42$

Суммарное количество перерабатываемого материала, т/год, $GGOD = 2900$

Эффективность средств пылеподавления, в долях единицы, $NJ = 0.8$

Вид работ: Погрузка

Максимальный разовый выброс, г/с (3.1.1), $GC = K1 \cdot K2 \cdot K3 \cdot K4 \cdot K5 \cdot K7 \cdot K8 \cdot K9 \cdot KE \cdot B \cdot GMAX \cdot 10^6 / 3600 \cdot (1 - NJ) = 0.03 \cdot 0.04 \cdot 2 \cdot 1 \cdot 0.4 \cdot 0.5 \cdot 1 \cdot 1 \cdot 1 \cdot 0.7 \cdot 2.42 \cdot 10^6 / 3600 \cdot (1 - 0.8) = 0.0452$

Валовый выброс, т/год (3.1.2), $MC = K1 \cdot K2 \cdot K3SR \cdot K4 \cdot K5 \cdot K7 \cdot K8 \cdot K9 \cdot KE \cdot B \cdot GGOD \cdot (1 - NJ) = 0.03 \cdot 0.04 \cdot 1.2 \cdot 1 \cdot 0.4 \cdot 0.5 \cdot 1 \cdot 1 \cdot 1 \cdot 0.7 \cdot 2900 \cdot (1 - 0.8) = 0.117$

Максимальный разовый выброс, г/с (3.2.1), $G = MAX(G, GC) = 0.0452$

Сумма выбросов, т/год (3.2.4), $M = M + MC = 0.00505 + 0.117 = 0.122$

п.3.1.Погрузочно-разгрузочные работы, пересыпки пылящих материалов

Материал: Плодородно-растительный слой (ПРС)

Весовая доля пылевой фракции в материале (табл.3.1.1), $K1 = 0.05$

Доля пыли, переходящей в аэрозоль (табл.3.1.1), $K2 = 0.02$

Примесь: 2908 Пыль неорганическая, содержащая двуокись кремния в %: 70-20 (шамот, цемент, пыль цементного производства - глина, глинистый сланец, доменный шлак, песок, клинкер, зола, кремнезем, зола углей казахстанских месторождений) (494)

Материал негранулирован. Коэффициент K_e принимается равным 1

Степень открытости: с 4-х сторон

Загрузочный рукав не применяется

Коэффициент, учитывающий степень защищенности узла (табл.3.1.3), $K4 = 1$

Скорость ветра (среднегодовая), м/с, $G3SR = 2.5$

Коэфф., учитывающий среднегодовую скорость ветра (табл.3.1.2), $K3SR = 1.2$

Скорость ветра (максимальная), м/с, $G3 = 12$

Кoeff., учитывающий максимальную скорость ветра (табл.3.1.2), $K3 = 2$

Влажность материала, %, $VL = 10.01$

Кoeff., учитывающий влажность материала (табл.3.1.4), $K5 = 0.01$

Размер куска материала, мм, $G7 = 60$

Кoeffициент, учитывающий крупность материала (табл.3.1.5), $K7 = 0.4$

Высота падения материала, м, $GB = 2$

Кoeffициент, учитывающий высоту падения материала (табл.3.1.7), $B = 0.7$

Суммарное количество перерабатываемого материала, т/час, $GMAX = 3.37$

Суммарное количество перерабатываемого материала, т/год, $GGOD = 4040$

Эффективность средств пылеподавления, в долях единицы, $NJ = 0.8$

Вид работ: Погрузка

Максимальный разовый выброс, г/с (3.1.1), $GC = K1 \cdot K2 \cdot K3 \cdot K4 \cdot K5 \cdot K7 \cdot K8 \cdot K9 \cdot KE \cdot B \cdot GMAX \cdot 10^6 / 3600 \cdot (1 - NJ) = 0.05 \cdot 0.02 \cdot 2 \cdot 1 \cdot 0.01 \cdot 0.4 \cdot 1 \cdot 1 \cdot 1 \cdot 0.7 \cdot 3.37 \cdot 10^6 / 3600 \cdot (1 - 0.8) = 0.001048$

Валовый выброс, т/год (3.1.2), $MC = K1 \cdot K2 \cdot K3SR \cdot K4 \cdot K5 \cdot K7 \cdot K8 \cdot K9 \cdot KE \cdot B \cdot GGOD \cdot (1 - NJ) = 0.05 \cdot 0.02 \cdot 1.2 \cdot 1 \cdot 0.01 \cdot 0.4 \cdot 1 \cdot 1 \cdot 1 \cdot 0.7 \cdot 4040 \cdot (1 - 0.8) = 0.002715$

Максимальный разовый выброс, г/с (3.2.1), $G = MAX(G, GC) = 0.0452$

Сумма выбросов, т/год (3.2.4), $M = M + MC = 0.122 + 0.002715 = 0.1247$

п.3.1.Погрузочно-разгрузочные работы, пересыпки пылящих материалов

Материал: Песчано-гравийная смесь (ПГС)

Весовая доля пылевой фракции в материале (табл.3.1.1), $K1 = 0.03$

Доля пыли, переходящей в аэрозоль (табл.3.1.1), $K2 = 0.04$

Примесь: 2908 Пыль неорганическая, содержащая двуокись кремния в %: 70-20 (шамот, цемент, пыль цементного производства - глина, глинистый сланец, доменный шлак, песок, клинкер, зола, кремнезем, зола углей казахстанских месторождений) (494)

Материал негранулирован. Кoeffициент Ke принимается равным 1

Степень открытости: с 4-х сторон

Загрузочный рукав не применяется

Кoeffициент, учитывающий степень защищенности узла (табл.3.1.3), $K4 = 1$

Скорость ветра (среднегодовая), м/с, $G3SR = 2.5$

Кoeff., учитывающий среднегодовую скорость ветра (табл.3.1.2), $K3SR = 1.2$

Скорость ветра (максимальная), м/с, $G3 = 12$

Кoeff., учитывающий максимальную скорость ветра (табл.3.1.2), $K3 = 2$

Влажность материала, %, $VL = 6$

Кoeff., учитывающий влажность материала (табл.3.1.4), $K5 = 0.6$

Размер куска материала, мм, $G7 = 4$

Кoeffициент, учитывающий крупность материала (табл.3.1.5), $K7 = 0.7$

Высота падения материала, м, $GB = 2$

Кoeffициент, учитывающий высоту падения материала (табл.3.1.7), $B = 0.7$

Суммарное количество перерабатываемого материала, т/час, $GMAX = 45.8$

Суммарное количество перерабатываемого материала, т/год, $GGOD = 55000$

Эффективность средств пылеподавления, в долях единицы, $NJ = 0.8$

Вид работ: Погрузка

Максимальный разовый выброс, г/с (3.1.1), $GC = K1 \cdot K2 \cdot K3 \cdot K4 \cdot K5 \cdot K7 \cdot K8 \cdot K9 \cdot KE \cdot B \cdot GMAX \cdot 10^6 / 3600 \cdot (1-NJ) = 0.03 \cdot 0.04 \cdot 2 \cdot 1 \cdot 0.6 \cdot 0.7 \cdot 1 \cdot 1 \cdot 1 \cdot 0.7 \cdot 45.8 \cdot 10^6 / 3600 \cdot (1-0.8) = 1.795$

Валовый выброс, т/год (3.1.2), $MC = K1 \cdot K2 \cdot K3SR \cdot K4 \cdot K5 \cdot K7 \cdot K8 \cdot K9 \cdot KE \cdot B \cdot GGOD \cdot (1-NJ) = 0.03 \cdot 0.04 \cdot 1.2 \cdot 1 \cdot 0.6 \cdot 0.7 \cdot 1 \cdot 1 \cdot 1 \cdot 0.7 \cdot 55000 \cdot (1-0.8) = 4.66$

Максимальный разовый выброс, г/с (3.2.1), $G = MAX(G, GC) = 1.795$

Сумма выбросов, т/год (3.2.4), $M = M + MC = 0.1247 + 4.66 = 4.78$

С учетом коэффициента гравитационного осаждения

Валовый выброс, т/год, $M = KOC \cdot M = 0.4 \cdot 4.78 = 1.912$

Максимальный разовый выброс, $G = KOC \cdot G = 0.4 \cdot 1.795 = 0.718$

Итоговая таблица:

<i>Код</i>	<i>Наименование ЗВ</i>	<i>Выброс г/с</i>	<i>Выброс т/год</i>
2908	Пыль неорганическая, содержащая двуокись кремния в %: 70-20 (шамот, цемент, пыль цементного производства - глина, глинистый сланец, доменный шлак, песок, клинкер, зола, кремнезем, зола углей казахстанских месторождений) (494)	0.718	1.912

Источник загрязнения: 6008, Неорганизованный
Источник выделения: 6008 10, Автотранспортная техника

Список литературы:

1. Методика расчета выбросов загрязняющих веществ от автотранспортных предприятий (раздел 3) Приложение №3 к Приказу Министра охраны окружающей среды Республики Казахстан от 18.04.2008 №100-п
2. Методика расчета выбросов загрязняющих веществ от предприятий дорожно-строительной отрасли (раздел 4) Приложение №12 к Приказу Министра охраны окружающей среды Республики Казахстан от 18.04.2008 №100-п

РАСЧЕТ ВЫБРОСОВ ЗАГРЯЗНЯЮЩИХ ВЕЩЕСТВ
 ПРИ РАБОТЕ И ДВИЖЕНИИ АВТОМОБИЛЕЙ ПО ТЕРРИТОРИИ
 Расчетный период: Теплый период ($t > 5$)

Температура воздуха за расчетный период, град. С, **$T = 25$**

Тип машины: Автобусы карбюраторные особо малые габаритной длиной до 5.5 м (СНГ)

Тип топлива: Неэтилированный бензин

Количество рабочих дней в году, дн., **$DN = 120$**

Наибольшее количество автомобилей, работающих на территории в течении 30 мин, **$NK1 = 1$**

Общ. количество автомобилей данной группы за расчетный период, шт., **$NK = 1$**

Коэффициент выпуска (выезда), **$A = 1$**

Экологический контроль не проводится

Автобусы маршрутные с периодическим прогревом

Дополнительное время прогрева на стоянке, мин, **$TDOPPR = 30$**

Суммарный пробег с нагрузкой, км/день, **$L1N = 300$**

Суммарное время работы двигателя на холостом ходу, мин/день, **$TXS = 120$**

Макс. пробег с нагрузкой за 30 мин, км, **$L2N = 12$**

Макс. время работы двигателя на холостом ходу в течение 30 мин, мин, **$TXM = 6$**

Суммарный пробег 1 автомобиля без нагрузки по территории п/п, км, **$L1 = 300$**

Максимальный пробег 1 автомобиля без нагрузки за 30 мин, км, **$L2 = 12$**

Примесь: 0337 Углерод оксид (Оксид углерода, Угарный газ) (584)

Пробеговые выбросы ЗВ, г/км, (табл.3.14), **$ML = 22.7$**

Удельные выбросы ЗВ при работе на холостом ходу, г/мин, (табл.3.15), **$MXX = 4.5$**

Выброс ЗВ в день при движении и работе на территории, г, **$M1 = ML \cdot L1 + 1.3 \cdot ML \cdot L1N + MXX \cdot TXS = 22.7 \cdot 300 + 1.3 \cdot 22.7 \cdot 300 + 4.5 \cdot 120 = 16203$**

Валовый выброс ЗВ, т/год, **$M = A \cdot M1 \cdot NK \cdot DN \cdot 10^{-6} = 1 \cdot 16203 \cdot 1 \cdot 120 \cdot 10^{-6} = 1.944$**

Максимальный разовый выброс ЗВ одним автомобилем, г за 30 мин, **$M2 = ML \cdot L2 + 1.3 \cdot ML \cdot L2N + MXX \cdot TXM = 22.7 \cdot 12 + 1.3 \cdot 22.7 \cdot 12 + 4.5 \cdot 6 = 653.5$**

Максимальный разовый выброс ЗВ, г/с, **$G = M2 \cdot NK1 / 30 / 60 = 653.5 \cdot 1 / 30 / 60 = 0.363$**

Примесь: 2704 Бензин (нефтяной, малосернистый) /в пересчете на углерод/ (60)

Пробеговые выбросы ЗВ, г/км, (табл.3.14), **$ML = 2.8$**

Удельные выбросы ЗВ при работе на холостом ходу, г/мин,
(табл.3.15), $MXX = 0.4$

Выброс ЗВ в день при движении и работе на территории, г, $M1 = ML \cdot L1 + 1.3 \cdot ML \cdot L1N + MXX \cdot TXS = 2.8 \cdot 300 + 1.3 \cdot 2.8 \cdot 300 + 0.4 \cdot 120 = 1980$

Валовый выброс ЗВ, т/год, $M = A \cdot M1 \cdot NK \cdot DN \cdot 10^{-6} = 1 \cdot 1980 \cdot 1 \cdot 120 \cdot 10^{-6} = 0.2376$

Максимальный разовый выброс ЗВ одним автомобилем, г за 30 мин, $M2 = ML \cdot L2 + 1.3 \cdot ML \cdot L2N + MXX \cdot TXM = 2.8 \cdot 12 + 1.3 \cdot 2.8 \cdot 12 + 0.4 \cdot 6 = 79.7$

Максимальный разовый выброс ЗВ, г/с, $G = M2 \cdot NK1 / 30 / 60 = 79.7 \cdot 1 / 30 / 60 = 0.0443$

РАСЧЕТ выбросов оксидов азота:

Пробеговые выбросы ЗВ, г/км, (табл.3.14), $ML = 0.6$

Удельные выбросы ЗВ при работе на холостом ходу, г/мин,
(табл.3.15), $MXX = 0.05$

Выброс ЗВ в день при движении и работе на территории, г, $M1 = ML \cdot L1 + 1.3 \cdot ML \cdot L1N + MXX \cdot TXS = 0.6 \cdot 300 + 1.3 \cdot 0.6 \cdot 300 + 0.05 \cdot 120 = 420$

Валовый выброс ЗВ, т/год, $M = A \cdot M1 \cdot NK \cdot DN \cdot 10^{-6} = 1 \cdot 420 \cdot 1 \cdot 120 \cdot 10^{-6} = 0.0504$

Максимальный разовый выброс ЗВ одним автомобилем, г за 30 мин, $M2 = ML \cdot L2 + 1.3 \cdot ML \cdot L2N + MXX \cdot TXM = 0.6 \cdot 12 + 1.3 \cdot 0.6 \cdot 12 + 0.05 \cdot 6 = 16.86$

Максимальный разовый выброс ЗВ, г/с, $G = M2 \cdot NK1 / 30 / 60 = 16.86 \cdot 1 / 30 / 60 = 0.00937$

С учетом трансформации оксидов азота получаем:

Примесь: 0301 Азота (IV) диоксид (Азота диоксид) (4)

Валовый выброс, т/год, $\underline{M} = 0.8 \cdot M = 0.8 \cdot 0.0504 = 0.0403$

Максимальный разовый выброс, г/с, $GS = 0.8 \cdot G = 0.8 \cdot 0.00937 = 0.0075$

Примесь: 0304 Азот (II) оксид (Азота оксид) (6)

Валовый выброс, т/год, $\underline{M} = 0.13 \cdot M = 0.13 \cdot 0.0504 = 0.00655$

Максимальный разовый выброс, г/с, $GS = 0.13 \cdot G = 0.13 \cdot 0.00937 = 0.001218$

Примесь: 0330 Сера диоксид (Ангидрид сернистый, Сернистый газ, Сера (IV) оксид) (516)

Пробеговые выбросы ЗВ, г/км, (табл.3.14), $ML = 0.09$

Удельные выбросы ЗВ при работе на холостом ходу, г/мин,
(табл.3.15), $MXX = 0.012$

Выброс ЗВ в день при движении и работе на территории, г, $M1 = ML \cdot L1 + 1.3 \cdot ML \cdot L1N + MXX \cdot TXS = 0.09 \cdot 300 + 1.3 \cdot 0.09 \cdot 300 + 0.012 \cdot 120 = 63.5$

Валовый выброс ЗВ, т/год, $M = A \cdot M1 \cdot NK \cdot DN \cdot 10^{-6} = 1 \cdot 63.5 \cdot 1 \cdot 120 \cdot 10^{-6} = 0.00762$

Максимальный разовый выброс ЗВ одним автомобилем, г за 30 мин, $M2 = ML \cdot L2 + 1.3 \cdot ML \cdot L2N + MXX \cdot TXM = 0.09 \cdot 12 + 1.3 \cdot 0.09 \cdot 12 + 0.012 \cdot 6 = 2.556$

Максимальный разовый выброс ЗВ, г/с, $G = M2 \cdot NK1 / 30 / 60 = 2.556 \cdot 1 / 30 / 60 =$
0.00142

Тип машины: Грузовые автомобили дизельные свыше 8 до 16 т (СНГ)

Тип топлива: Дизельное топливо

Количество рабочих дней в году, дн., $DN = 120$

Наибольшее количество автомобилей, работающих на территории в течении 30 мин, $NK1 = 1$

Общ. количество автомобилей данной группы за расчетный период, шт., $NK = 1$

Коэффициент выпуска (выезда), $A = 1$

Экологический контроль не проводится

Суммарный пробег с нагрузкой, км/день, $L1N = 300$

Суммарное время работы двигателя на холостом ходу, мин/день, $TXS = 120$

Макс. пробег с нагрузкой за 30 мин, км, $L2N = 12$

Макс. время работы двигателя на холостом ходу в течение 30 мин, мин, $TXM = 6$

Суммарный пробег 1 автомобиля без нагрузки по территории п/п, км, $L1 = 300$

Максимальный пробег 1 автомобиля без нагрузки за 30 мин, км, $L2 = 12$

Примесь: 0337 Углерод оксид (Окись углерода, Угарный газ) (584)

Пробеговые выбросы ЗВ, г/км, (табл.3.8), $ML = 6.1$

Удельные выбросы ЗВ при работе на холостом ходу, г/мин, (табл.3.9), $MXX = 2.9$

Выброс ЗВ в день при движении и работе на территории, г, $M1 = ML \cdot L1 + 1.3 \cdot ML \cdot L1N + MXX \cdot TXS = 6.1 \cdot 300 + 1.3 \cdot 6.1 \cdot 300 + 2.9 \cdot 120 = 4557$

Валовый выброс ЗВ, т/год, $M = A \cdot M1 \cdot NK \cdot DN \cdot 10^{-6} = 1 \cdot 4557 \cdot 1 \cdot 120 \cdot 10^{-6} =$
0.547

Максимальный разовый выброс ЗВ одним автомобилем, г за 30 мин, $M2 = ML \cdot L2 + 1.3 \cdot ML \cdot L2N + MXX \cdot TXM = 6.1 \cdot 12 + 1.3 \cdot 6.1 \cdot 12 + 2.9 \cdot 6 = 185.8$

Максимальный разовый выброс ЗВ, г/с, $G = M2 \cdot NK1 / 30 / 60 = 185.8 \cdot 1 / 30 / 60 =$
0.1032

Примесь: 2732 Керосин (654*)

Пробеговые выбросы ЗВ, г/км, (табл.3.8), $ML = 1$

Удельные выбросы ЗВ при работе на холостом ходу, г/мин, (табл.3.9), $MXX = 0.45$

Выброс ЗВ в день при движении и работе на территории, г, $M1 = ML \cdot L1 + 1.3 \cdot ML \cdot L1N + MXX \cdot TXS = 1 \cdot 300 + 1.3 \cdot 1 \cdot 300 + 0.45 \cdot 120 = 744$

Валовый выброс ЗВ, т/год, $M = A \cdot M1 \cdot NK \cdot DN \cdot 10^{-6} = 1 \cdot 744 \cdot 1 \cdot 120 \cdot 10^{-6} =$
0.0893

Максимальный разовый выброс ЗВ одним автомобилем, г за 30 мин, $M2 = ML \cdot L2 + 1.3 \cdot ML \cdot L2N + MXX \cdot TXM = 1 \cdot 12 + 1.3 \cdot 1 \cdot 12 + 0.45 \cdot 6 = 30.3$

Максимальный разовый выброс ЗВ, г/с, $G = M2 \cdot NK1 / 30 / 60 = 30.3 \cdot 1 / 30 / 60 =$
0.01683

РАСЧЕТ выбросов оксидов азота:

Пробеговые выбросы ЗВ, г/км, (табл.3.8), $ML = 4$

Удельные выбросы ЗВ при работе на холостом ходу, г/мин, (табл.3.9), $MXX = 1$

Выброс ЗВ в день при движении и работе на территории, г, $MI = ML \cdot LI + 1.3 \cdot ML \cdot LIN + MXX \cdot TXS = 4 \cdot 300 + 1.3 \cdot 4 \cdot 300 + 1 \cdot 120 = 2880$

Валовый выброс ЗВ, т/год, $M = A \cdot MI \cdot NK \cdot DN \cdot 10^{-6} = 1 \cdot 2880 \cdot 1 \cdot 120 \cdot 10^{-6} = 0.3456$

Максимальный разовый выброс ЗВ одним автомобилем, г за 30 мин, $M2 = ML \cdot L2 + 1.3 \cdot ML \cdot L2N + MXX \cdot TXM = 4 \cdot 12 + 1.3 \cdot 4 \cdot 12 + 1 \cdot 6 = 116.4$

Максимальный разовый выброс ЗВ, г/с, $G = M2 \cdot NK1 / 30 / 60 = 116.4 \cdot 1 / 30 / 60 = 0.0647$

С учетом трансформации оксидов азота получаем:

Примесь: 0301 Азота (IV) диоксид (Азота диоксид) (4)

Валовый выброс, т/год, $\underline{M} = 0.8 \cdot M = 0.8 \cdot 0.3456 = 0.2765$

Максимальный разовый выброс, г/с, $GS = 0.8 \cdot G = 0.8 \cdot 0.0647 = 0.0518$

Примесь: 0304 Азот (II) оксид (Азота оксид) (6)

Валовый выброс, т/год, $\underline{M} = 0.13 \cdot M = 0.13 \cdot 0.3456 = 0.0449$

Максимальный разовый выброс, г/с, $GS = 0.13 \cdot G = 0.13 \cdot 0.0647 = 0.00841$

Примесь: 0328 Углерод (Сажа, Углерод черный) (583)

Пробеговые выбросы ЗВ, г/км, (табл.3.8), $ML = 0.3$

Удельные выбросы ЗВ при работе на холостом ходу, г/мин, (табл.3.9), $MXX = 0.04$

Выброс ЗВ в день при движении и работе на территории, г, $MI = ML \cdot LI + 1.3 \cdot ML \cdot LIN + MXX \cdot TXS = 0.3 \cdot 300 + 1.3 \cdot 0.3 \cdot 300 + 0.04 \cdot 120 = 211.8$

Валовый выброс ЗВ, т/год, $M = A \cdot MI \cdot NK \cdot DN \cdot 10^{-6} = 1 \cdot 211.8 \cdot 1 \cdot 120 \cdot 10^{-6} = 0.0254$

Максимальный разовый выброс ЗВ одним автомобилем, г за 30 мин, $M2 = ML \cdot L2 + 1.3 \cdot ML \cdot L2N + MXX \cdot TXM = 0.3 \cdot 12 + 1.3 \cdot 0.3 \cdot 12 + 0.04 \cdot 6 = 8.52$

Максимальный разовый выброс ЗВ, г/с, $G = M2 \cdot NK1 / 30 / 60 = 8.52 \cdot 1 / 30 / 60 = 0.00473$

Примесь: 0330 Сера диоксид (Ангидрид сернистый, Сернистый газ, Сера (IV) оксид) (516)

Пробеговые выбросы ЗВ, г/км, (табл.3.8), $ML = 0.54$

Удельные выбросы ЗВ при работе на холостом ходу, г/мин, (табл.3.9), $MXX = 0.1$

Выброс ЗВ в день при движении и работе на территории, г, $MI = ML \cdot LI + 1.3 \cdot ML \cdot LIN + MXX \cdot TXS = 0.54 \cdot 300 + 1.3 \cdot 0.54 \cdot 300 + 0.1 \cdot 120 = 384.6$

Валовый выброс ЗВ, т/год, $M = A \cdot MI \cdot NK \cdot DN \cdot 10^{-6} = 1 \cdot 384.6 \cdot 1 \cdot 120 \cdot 10^{-6} = 0.04615$

Максимальный разовый выброс ЗВ одним автомобилем, г за 30 мин, $M2 = ML \cdot L2 + 1.3 \cdot ML \cdot L2N + MXX \cdot TXM = 0.54 \cdot 12 + 1.3 \cdot 0.54 \cdot 12 + 0.1 \cdot 6 = 15.5$

Максимальный разовый выброс ЗВ, г/с, $G = M2 \cdot NK1 / 30 / 60 = 15.5 \cdot 1 / 30 / 60 = 0.00861$

Тип машины: Трактор (Г), N ДВС = 101 - 160 кВт

Вид топлива: дизельное топливо

Температура воздуха за расчетный период, град. С, $T = 25$

Количество рабочих дней в периоде, $DN = 120$

Общее кол-во дорожных машин данной группы, шт., $NK = 1$

Коэффициент выпуска (выезда), $A = 1$

Наибольшее количество дорожных машин, работающих на территории в течении 30 мин, шт, $NK1 = 1$

Суммарное время движения без нагрузки 1 машины в день, мин, $TV1 = 300$

Суммарное время движения 1 машины с нагрузкой в день, мин, $TVIN = 300$

Суммарное время работы 1 машины на хол. ходу, мин, $TXS = 120$

Макс время движения без нагрузки 1 машины за 30 мин, мин, $TV2 = 12$

Макс время движения с нагрузкой 1 машины за 30 мин, мин, $TV2N = 12$

Макс.время работы машин на хол. ходу за 30 мин, мин, $TXM = 6$

Примесь: 0337 Углерод оксид (Окись углерода, Угарный газ) (584)

Удельный выброс машин при прогреве, г/мин, (табл. 4.5 [2]), $MPR = 3.9$

Удельный выброс машин на хол. ходу, г/мин, (табл. 4.2 [2]), $MXX = 3.91$

Пробеговый выброс машин при движении, г/мин, (табл. 4.6 [2]), $ML = 2.09$

Выброс 1 машины при работе на территории, г, $M1 = ML \cdot TV1 + 1.3 \cdot ML \cdot TVIN + MXX \cdot TXS = 2.09 \cdot 300 + 1.3 \cdot 2.09 \cdot 300 + 3.91 \cdot 120 = 1911.3$

Максимальный выброс 1 машины при работе на территории, г за 30 мин, $M2 = ML \cdot TV2 + 1.3 \cdot ML \cdot TV2N + MXX \cdot TXM = 2.09 \cdot 12 + 1.3 \cdot 2.09 \cdot 12 + 3.91 \cdot 6 = 81.1$

Валовый выброс ЗВ, т/год (4.8), $M = A \cdot M1 \cdot NK \cdot DN / 10^6 = 1 \cdot 1911.3 \cdot 1 \cdot 120 / 10^6 = 0.2294$

Максимальный разовый выброс ЗВ, г/с

$G = M2 \cdot NK1 / 30 / 60 = 81.1 \cdot 1 / 30 / 60 = 0.0451$

Примесь: 2732 Керосин (654*)

Удельный выброс машин при прогреве, г/мин, (табл. 4.5 [2]), $MPR = 0.49$

Удельный выброс машин на хол. ходу, г/мин, (табл. 4.2 [2]), $MXX = 0.49$

Пробеговый выброс машин при движении, г/мин, (табл. 4.6 [2]), $ML = 0.71$

Выброс 1 машины при работе на территории, г, $M1 = ML \cdot TV1 + 1.3 \cdot ML \cdot TVIN + MXX \cdot TXS = 0.71 \cdot 300 + 1.3 \cdot 0.71 \cdot 300 + 0.49 \cdot 120 = 548.7$

Максимальный выброс 1 машины при работе на территории, г за 30 мин, $M2 = ML \cdot TV2 + 1.3 \cdot ML \cdot TV2N + MXX \cdot TXM = 0.71 \cdot 12 + 1.3 \cdot 0.71 \cdot 12 + 0.49 \cdot 6 = 22.54$

Валовый выброс ЗВ, т/год (4.8), $M = A \cdot M1 \cdot NK \cdot DN / 10^6 = 1 \cdot 548.7 \cdot 1 \cdot 120 / 10^6 = 0.0658$

Максимальный разовый выброс ЗВ, г/с

$G = M2 \cdot NK1 / 30 / 60 = 22.54 \cdot 1 / 30 / 60 = 0.01252$

РАСЧЕТ выбросов оксидов азота

Удельный выброс машин при прогреве, г/мин, (табл. 4.5 [2]), $MPR = 0.78$
 Удельный выброс машин на хол. ходу, г/мин, (табл. 4.2 [2]), $MXX = 0.78$
 Пробеговой выброс машин при движении, г/мин, (табл. 4.6 [2]), $ML = 4.01$
 Выброс 1 машины при работе на территории, г, $MI = ML \cdot TVI + 1.3 \cdot ML \cdot TVIN + MXX \cdot TXS = 4.01 \cdot 300 + 1.3 \cdot 4.01 \cdot 300 + 0.78 \cdot 120 = 2860.5$
 Максимальный выброс 1 машины при работе на территории, г за 30 мин, $M2 = ML \cdot TV2 + 1.3 \cdot ML \cdot TV2N + MXX \cdot TXM = 4.01 \cdot 12 + 1.3 \cdot 4.01 \cdot 12 + 0.78 \cdot 6 = 115.4$

Валовый выброс ЗВ, т/год (4.8), $M = A \cdot MI \cdot NK \cdot DN / 10^6 = 1 \cdot 2860.5 \cdot 1 \cdot 120 / 10^6 = 0.343$

Максимальный разовый выброс ЗВ, г/с
 $G = M2 \cdot NK1 / 30 / 60 = 115.4 \cdot 1 / 30 / 60 = 0.0641$

С учетом трансформации оксидов азота получаем:

Примесь: 0301 Азота (IV) диоксид (Азота диоксид) (4)

Валовый выброс, т/год, $M = 0.8 \cdot M = 0.8 \cdot 0.343 = 0.2744$
 Максимальный разовый выброс, г/с, $GS = 0.8 \cdot G = 0.8 \cdot 0.0641 = 0.0513$

Примесь: 0304 Азот (II) оксид (Азота оксид) (6)

Валовый выброс, т/год, $M = 0.13 \cdot M = 0.13 \cdot 0.343 = 0.0446$
 Максимальный разовый выброс, г/с, $GS = 0.13 \cdot G = 0.13 \cdot 0.0641 = 0.00833$

Примесь: 0328 Углерод (Сажка, Углерод черный) (583)

Удельный выброс машин при прогреве, г/мин, (табл. 4.5 [2]), $MPR = 0.1$
 Удельный выброс машин на хол. ходу, г/мин, (табл. 4.2 [2]), $MXX = 0.1$
 Пробеговой выброс машин при движении, г/мин, (табл. 4.6 [2]), $ML = 0.45$
 Выброс 1 машины при работе на территории, г, $MI = ML \cdot TVI + 1.3 \cdot ML \cdot TVIN + MXX \cdot TXS = 0.45 \cdot 300 + 1.3 \cdot 0.45 \cdot 300 + 0.1 \cdot 120 = 322.5$
 Максимальный выброс 1 машины при работе на территории, г за 30 мин, $M2 = ML \cdot TV2 + 1.3 \cdot ML \cdot TV2N + MXX \cdot TXM = 0.45 \cdot 12 + 1.3 \cdot 0.45 \cdot 12 + 0.1 \cdot 6 = 13.02$

Валовый выброс ЗВ, т/год (4.8), $M = A \cdot MI \cdot NK \cdot DN / 10^6 = 1 \cdot 322.5 \cdot 1 \cdot 120 / 10^6 = 0.0387$

Максимальный разовый выброс ЗВ, г/с
 $G = M2 \cdot NK1 / 30 / 60 = 13.02 \cdot 1 / 30 / 60 = 0.00723$

Примесь: 0330 Сера диоксид (Ангидрид сернистый, Сернистый газ, Сера (IV) оксид) (516)

Удельный выброс машин при прогреве, г/мин, (табл. 4.5 [2]), $MPR = 0.16$
 Удельный выброс машин на хол. ходу, г/мин, (табл. 4.2 [2]), $MXX = 0.16$
 Пробеговой выброс машин при движении, г/мин, (табл. 4.6 [2]), $ML = 0.31$
 Выброс 1 машины при работе на территории, г, $MI = ML \cdot TVI + 1.3 \cdot ML \cdot TVIN + MXX \cdot TXS = 0.31 \cdot 300 + 1.3 \cdot 0.31 \cdot 300 + 0.16 \cdot 120 = 233.1$

Максимальный выброс 1 машины при работе на территории, г за 30 мин, $M2$
 $= ML \cdot TV2 + 1.3 \cdot ML \cdot TV2N + MXX \cdot TXM = 0.31 \cdot 12 + 1.3 \cdot 0.31 \cdot 12 + 0.16 \cdot 6 = 9.52$

Валовый выброс ЗВ, т/год (4.8), $M = A \cdot M1 \cdot NK \cdot DN / 10^6 = 1 \cdot 233.1 \cdot 1 \cdot 120 / 10^6 = 0.02797$

Максимальный разовый выброс ЗВ, г/с

$G = M2 \cdot NK1 / 30 / 60 = 9.52 \cdot 1 / 30 / 60 = 0.00529$

ИТОГО выбросы по периоду: Теплый период ($t > 5$)

Тип машины: Автобусы карбюраторные особо малые габаритной длиной до 5.5 м (СНГ)										
Dn , сут	Nk , шт	A	$Nk1$ шт.	$L1$, км	$L1n$, км	Txs , мин	$L2$, км	$L2n$, км	Txm , мин	
120	1	1.00	1	300	300	120	12	12	6	
$ЗВ$	Mxx , г/мин	$Мl$, г/км	$г/с$		$т/год$					
0337	4.5	22.7	0.363		1.944					
2704	0.4	2.8	0.0443		0.2376					
0301	0.05	0.6	0.0075		0.0403					
0304	0.05	0.6	0.001218		0.00655					
0330	0.012	0.09	0.00142		0.00762					

Тип машины: Грузовые автомобили дизельные свыше 8 до 16 т (СНГ)										
Dn , сут	Nk , шт	A	$Nk1$ шт.	$L1$, км	$L1n$, км	Txs , мин	$L2$, км	$L2n$, км	Txm , мин	
120	1	1.00	1	300	300	120	12	12	6	
$ЗВ$	Mxx , г/мин	$Мl$, г/км	$г/с$		$т/год$					
0337	2.9	6.1	0.1032		0.547					
2732	0.45	1	0.01683		0.0893					
0301	1	4	0.0518		0.2765					
0304	1	4	0.00841		0.0449					
0328	0.04	0.3	0.00473		0.0254					
0330	0.1	0.54	0.00861		0.04615					

Тип машины: Трактор (Г), $N ДВС = 101 - 160$ кВт										
Dn , сут	Nk , шт	A	$Nk1$ шт.	$Tv1$, мин	$Tv1n$, мин	Txs , мин	$Tv2$, мин	$Tv2n$, мин	Txm , мин	
120	1	1.00	1	300	300	120	12	12	6	
$ЗВ$	Mxx , г/мин	$Мl$, г/мин	$г/с$		$т/год$					
0337	3.91	2.09	0.0451		0.2294					
2732	0.49	0.71	0.01252		0.0658					
0301	0.78	4.01	0.0513		0.2744					
0304	0.78	4.01	0.00833		0.0446					
0328	0.1	0.45	0.00723		0.0387					
0330	0.16	0.31	0.00529		0.02797					

ВСЕГО по периоду: Теплый период ($t > 5$)			
Код	Примесь	Выброс г/с	Выброс т/год
0337	Углерод оксид (Окись углерода, Угарный газ) (584)	0.5113	2.7204

2704	Бензин (нефтяной, малосернистый) /в пересчете на углерод/ (60)	0.0443	0.2376
2732	Керосин (654*)	0.02935	0.1551
0301	Азота (IV) диоксид (Азота диоксид) (4)	0.1106	0.5912
0328	Углерод (Сажа, Углерод черный) (583)	0.01196	0.0641
0330	Сера диоксид (Ангидрид сернистый, Сернистый газ, Сера (IV) оксид) (516)	0.01532	0.08174
0304	Азот (II) оксид (Азота оксид) (6)	0.017958	0.09605

ИТОГО ВЫБРОСЫ ОТ СТОЯНКИ АВТОМОБИЛЕЙ

<i>Код</i>	<i>Наименование ЗВ</i>	<i>Выброс г/с</i>	<i>Выброс т/год</i>
0301	Азота (IV) диоксид (Азота диоксид) (4)	0.1106	0.5912
0304	Азот (II) оксид (Азота оксид) (6)	0.017958	0.09605
0328	Углерод (Сажа, Углерод черный) (583)	0.01196	0.0641
0330	Сера диоксид (Ангидрид сернистый, Сернистый газ, Сера (IV) оксид) (516)	0.01532	0.08174
0337	Углерод оксид (Окись углерода, Угарный газ) (584)	0.5113	2.7204
2704	Бензин (нефтяной, малосернистый) /в пересчете на углерод/ (60)	0.0443	0.2376
2732	Керосин (654*)	0.02935	0.1551

Максимальные разовые выбросы достигнуты в теплый период

РАСЧЕТЫ ВАЛОВЫХ ВЫБРОСОВ НА 2025-2034 ГОДЫ

Источник загрязнения: 0001 ДЭС
Источник выделения: 0001 01, Труба

Расчет выбросов загрязняющих веществ от компрессора проведен согласно Методике расчета выбросов загрязняющих веществ в атмосферу от стационарных дизельных установок РНД 211.2.02.04-2004.

Максимальный выброс i -ого вещества стационарной дизельной установкой определяется по формуле:

$$M_{сек} = \frac{e_i \times P_z}{3600}, \text{ г/с}$$

где:

e_i - выброс i -го вредного вещества на единицу полезной работы стационарной дизельной установки на режиме номинальной мощности, г/кВт ч, определяемый по таблице 1 или 2 Методики;

P_z - эксплуатационная мощность стационарной дизельной установки, кВт. Значение берется из технической документации завода-изготовителя. Если в технической документации не указывается значение эксплуатационной мощности, то в качестве P_z , принимается значение номинальной мощности стационарной дизельной установки (N_e);

1/3600 - коэффициент пересчета «час» в «сек».

Валовый выброс i -ого вещества за год стационарной дизельной установкой определяется по формуле:

$$M_{год} = \frac{q_i \times B_{год}}{1000}, \text{ т/год}$$

где:

q_i - выброс i -го вредного вещества, г/кг топлива, приходящегося на один кг дизельного топлива, при работе стационарной дизельной установки с учетом совокупности режимов, составляющих эксплуатационный цикл, определяемый по таблице 3 или 4 Методики;

$B_{год}$ - расход топлива стационарной дизельной установкой за год, т. (берется по отчетным данным об эксплуатации установки);

1/1000 - коэффициент пересчета «кг» в «т».

В качестве примера приводим расчет выбросов оксида углерода от компрессора:

$$M_{сек} = 1/3600 \times 7,2 \times 5,3 = 0,000278 \text{ г/с};$$

$$M_{год} = 1/1000 \times 30 \times 0,15 = 0,0045 \text{ т/год}.$$

Исходные данные и результаты расчета выбросов загрязняющих веществ от компрессора представлены в таблице Г.12.

Таблица Г.12 - Исходные данные и результаты расчета выбросов загрязняющих веществ от компрессора

Наименование вредного компонента	Выброс вредного вещества e_i , г/кВт*ч	Выброс вредного вещества q_i , г/кг топлива	Эксплуатационная мощность стационарной дизельной установки, Рэ, кВт	Расход топлива стационарной дизельной установки, Вгод, т	Максимальный выброс вещества, Мсек, г/с	Валовый выброс вещества, Мгод, т/год
Компрессор (ист. 0001)						
Окислы азота No_x	10,3	43	5.3	0.15	0,015176	0,00045
Азота диоксид	-	-			0,0121408	0.00036
Азота оксид	-	-			0,00197288	0,0000585
Оксись углерода	7,2	30			0,010608	0,0045
Сернистый ангидрид	1,1	4,5			0,00162	0,000675
Сажа	0,7	3			0,001031	0.00045
Алканы C_{12-19}	3,6	15			0,005304	0,00225
Формальдегид	0,15	0,6			0,005304	0.00009
Бенз/а/пирен	0,000013	0,000055			0,00000001	0,00000001
ИТОГО по ист. 0001					0,03798069	0,0083831

Источник загрязнения: 6002, Неорганизованный**Источник выделения: 6002 04, Отвал поверхностного-плодородного слоя**

Список литературы:

Методика расчета нормативов выбросов от неорганизованных источников
п. 3 Расчетный метод определения выбросов в атмосферу от предприятий
по производству строительных материалов

Приложение №11 к Приказу Министра охраны окружающей среды Республики
Казахстан от 18.04.2008 №100-п

Коэффициент гравитационного осаждения твердых компонентов, п.2.3,
 $KOC = 0.4$

Тип источника выделения: Погрузочно-разгрузочные работы, пересыпки,
статическое хранение пылящих материалов

п.3.2.Статическое хранение материала

Материал: Плодородно-растительный слой (ПРС)

Примесь: 2908 Пыль неорганическая, содержащая двуокись кремния в %: 70-20
(шамот, цемент, пыль цементного производства - глина, глинистый сланец,
доменный шлак, песок, клинкер, зола, кремнезем, зола углей казахстанских
месторождений) (494)

Материал негранулирован. Коэффициент K_e принимается равным 1

Степень открытости: с 4-х сторон

Загрузочный рукав не применяется

Коэффициент, учитывающий степень защищенности узла (табл.3.1.3), **$K4 = 1$**

Скорость ветра (среднегодовая), м/с, **$G3SR = 2.5$**

Коэфф., учитывающий среднегодовую скорость ветра (табл.3.1.2), **$K3SR = 1.2$**

Скорость ветра (максимальная), м/с, **$G3 = 12$**

Коэфф., учитывающий максимальную скорость ветра (табл.3.1.2), **$K3 = 2$**

Влажность материала, %, **$VL = 10.01$**

Коэфф., учитывающий влажность материала (табл.3.1.4), **$K5 = 0.01$**

Размер куска материала, мм, **$G7 = 60$**

Коэффициент, учитывающий крупность материала (табл.3.1.5), **$K7 = 0.4$**

Поверхность пыления в плане, м², **$S = 7745$**

Коэфф., учитывающий профиль поверхности складированного материала, **$K6 = 1.45$**

Унос материала с 1 м² фактической поверхности, г/м²*с (табл.3.1.1), **$Q = 0.004$**

Количество дней с устойчивым снежным покровом, **$TSP = 44$**

Продолжительность осадков в виде дождя, часов/год, **$TO = 22$**

Количество дней с осадками в виде дождя в году, **$TD = 2 \cdot TO / 24 = 2 \cdot 22 / 24 = 1.833$**

Эффективность средств пылеподавления, в долях единицы, **$NJ = 0.8$**

Максимальный разовый выброс, г/с (3.2.3), **$GC = K3 \cdot K4 \cdot K5 \cdot K6 \cdot K7 \cdot Q \cdot S \cdot (1 - NJ) = 2 \cdot 1 \cdot 0.01 \cdot 1.45 \cdot 0.4 \cdot 0.004 \cdot 7745 \cdot (1 - 0.8) = 0.0719$**

Валовый выброс, т/год (3.2.5), **$MC = 0.0864 \cdot K3SR \cdot K4 \cdot K5 \cdot K6 \cdot K7 \cdot Q \cdot S \cdot (365 - (TSP + TD)) \cdot (1 - NJ) = 0.0864 \cdot 1.2 \cdot 1 \cdot 0.01 \cdot 1.45 \cdot 0.4 \cdot 0.004 \cdot 7745 \cdot (365 - (44 + 1.833)) \cdot (1 - 0.8) = 1.19$**

Сумма выбросов, г/с (3.2.1, 3.2.2), **$G = G + GC = 0 + 0.0719 = 0.0719$**

Сумма выбросов, т/год (3.2.4), $M = M + MC = 0 + 1.19 = 1.19$

С учетом коэффициента гравитационного осаждения

Валовый выброс, т/год, $M = KOC \cdot M = 0.4 \cdot 1.19 = 0.476$

Максимальный разовый выброс, $G = KOC \cdot G = 0.4 \cdot 0.0719 = 0.02876$

Итоговая таблица:

<i>Код</i>	<i>Наименование ЗВ</i>	<i>Выброс г/с</i>	<i>Выброс т/год</i>
2908	Пыль неорганическая, содержащая двуокись кремния в %: 70-20 (шамот, цемент, пыль цементного производства - глина, глинистый сланец, доменный шлак, песок, клинкер, зола, кремнезем, зола углей казахстанских месторождений) (494)	0.02876	0.476

Источник загрязнения: 6003, Неорганизованный

Источник выделения: 6003 05, Отвал плодородного слоя почвы

Коэффициент гравитационного осаждения твердых компонентов, п.2.3,
 $KOC = 0.4$

Тип источника выделения: Погрузочно-разгрузочные работы, пересыпки, статическое хранение пылящих материалов

п.3.2.Статическое хранение материала

Материал: Плодородно-растительный слой (ПРС)

Примесь: 2908 Пыль неорганическая, содержащая двуокись кремния в %: 70-20 (шамот, цемент, пыль цементного производства - глина, глинистый сланец, доменный шлак, песок, клинкер, зола, кремнезем, зола углей казахстанских месторождений) (494)

Материал негранулирован. Коэффициент K_e принимается равным 1

Степень открытости: с 4-х сторон

Загрузочный рукав не применяется

Коэффициент, учитывающий степень защищенности узла (табл.3.1.3), **$K4 = 1$**

Скорость ветра (среднегодовая), м/с, **$G3SR = 2.5$**

Коэфф., учитывающий среднегодовую скорость ветра (табл.3.1.2), **$K3SR = 1.2$**

Скорость ветра (максимальная), м/с, **$G3 = 12$**

Коэфф., учитывающий максимальную скорость ветра (табл.3.1.2), **$K3 = 2$**

Влажность материала, %, **$VL = 10.01$**

Коэфф., учитывающий влажность материала (табл.3.1.4), **$K5 = 0.01$**

Размер куска материала, мм, **$G7 = 60$**

Коэффициент, учитывающий крупность материала (табл.3.1.5), **$K7 = 0.4$**

Поверхность пыления в плане, м², **$S = 4829$**

Коэфф., учитывающий профиль поверхности складированного материала, **$K6 = 1.45$**

Унос материала с 1 м² фактической поверхности, г/м²·с (табл.3.1.1), **$Q = 0.004$**

Количество дней с устойчивым снежным покровом, **$TSP = 44$**

Продолжительность осадков в виде дождя, часов/год, **$TO = 22$**

Количество дней с осадками в виде дождя в году, **$TD = 2 \cdot TO / 24 = 2 \cdot 22 / 24 = 1.833$**

Эффективность средств пылеподавления, в долях единицы, **$NJ = 0.8$**

Максимальный разовый выброс, г/с (3.2.3), **$GC = K3 \cdot K4 \cdot K5 \cdot K6 \cdot K7 \cdot Q \cdot S \cdot (1 - NJ) = 2 \cdot 1 \cdot 0.01 \cdot 1.45 \cdot 0.4 \cdot 0.004 \cdot 4829 \cdot (1 - 0.8) = 0.0448$**

Валовый выброс, т/год (3.2.5), **$MC = 0.0864 \cdot K3SR \cdot K4 \cdot K5 \cdot K6 \cdot K7 \cdot Q \cdot S \cdot (365 - (TSP + TD)) \cdot (1 - NJ) = 0.0864 \cdot 1.2 \cdot 1 \cdot 0.01 \cdot 1.45 \cdot 0.4 \cdot 0.004 \cdot 4829 \cdot (365 - (44 + 1.833)) \cdot (1 - 0.8) = 0.741$**

Сумма выбросов, г/с (3.2.1, 3.2.2), **$G = G + GC = 0 + 0.0448 = 0.0448$**

Сумма выбросов, т/год (3.2.4), **$M = M + MC = 0 + 0.741 = 0.741$**

С учетом коэффициента гравитационного осаждения

Валовый выброс, т/год, **$M = KOC \cdot M = 0.4 \cdot 0.741 = 0.2964$**

Максимальный разовый выброс, **$G = KOC \cdot G = 0.4 \cdot 0.0448 = 0.01792$**

Итоговая таблица:

Код	Наименование ЗВ	Выброс г/с	Выброс т/год
2908	Пыль неорганическая, содержащая двуокись кремния в %: 70-20 (шамот, цемент, пыль цементного производства - глина, глинистый	0.01792	0.2964

	сланец, доменный шлак, песок, клинкер, зола, кремнезем, зола углей казахстанских месторождений) (494)		
--	---	--	--

Источник загрязнения: 6004, Неорганизованный
Источник выделения: 6004 06, Снятие вскрышных пород

Список литературы:

Методика расчета нормативов выбросов от неорганизованных источников
 п. 3 Расчетный метод определения выбросов в атмосферу от предприятий
 по производству строительных материалов

Приложение №11 к Приказу Министра охраны окружающей среды Республики
 Казахстан от 18.04.2008 №100-п

Коэффициент гравитационного осаждения твердых компонентов, п.2.3,
 $KOC = 0.4$

Тип источника выделения: Погрузочно-разгрузочные работы, пересыпки,
 статическое хранение пылящих материалов

п.3.1.Погрузочно-разгрузочные работы, пересыпки пылящих материалов

Материал: Песчано-гравийная смесь (ПГС)

Весовая доля пылевой фракции в материале (табл.3.1.1), **$K1 = 0.03$**

Доля пыли, переходящей в аэрозоль (табл.3.1.1), **$K2 = 0.04$**

Примесь: 2908 Пыль неорганическая, содержащая двуокись кремния в %: 70-20
(шамот, цемент, пыль цементного производства - глина, глинистый сланец,
доменный шлак, песок, клинкер, зола, кремнезем, зола углей казахстанских
месторождений) (494)

Материал негранулирован. Коэффициент K_e принимается равным 1

Степень открытости: с 4-х сторон

Загрузочный рукав не применяется

Коэффициент, учитывающий степень защищенности узла (табл.3.1.3), **$K4 = 1$**

Скорость ветра (среднегодовая), м/с, **$G3SR = 2.5$**

Коэфф., учитывающий среднегодовую скорость ветра (табл.3.1.2), **$K3SR = 1.2$**

Скорость ветра (максимальная), м/с, **$G3 = 12$**

Коэфф., учитывающий максимальную скорость ветра (табл.3.1.2), **$K3 = 2$**

Влажность материала, %, **$VL = 8$**

Коэфф., учитывающий влажность материала (табл.3.1.4), **$K5 = 0.4$**

Размер куска материала, мм, **$G7 = 20$**

Коэффициент, учитывающий крупность материала (табл.3.1.5), **$K7 = 0.5$**

Высота падения материала, м, **$GB = 2$**

Коэффициент, учитывающий высоту падения материала (табл.3.1.7), **$B = 0.7$**

Суммарное количество перерабатываемого материала, т/час, **$GMAX = 2.42$**

Суммарное количество перерабатываемого материала, т/год, **$GGOD = 2900$**

Эффективность средств пылеподавления, в долях единицы, **$NJ = 0.8$**

Вид работ: Погрузка

Максимальный разовый выброс, г/с (3.1.1), **$GC = K1 \cdot K2 \cdot K3 \cdot K4 \cdot K5 \cdot K7 \cdot K8 \cdot K9 \cdot KE \cdot B \cdot GMAX \cdot 10^6 / 3600 \cdot (1-NJ) = 0.03 \cdot 0.04 \cdot 2 \cdot 1 \cdot 0.4 \cdot 0.5 \cdot 1 \cdot 1 \cdot 1 \cdot 0.7 \cdot 2.42 \cdot 10^6 / 3600 \cdot (1-0.8) = 0.0452$**

Валовый выброс, т/год (3.1.2), **$MC = K1 \cdot K2 \cdot K3SR \cdot K4 \cdot K5 \cdot K7 \cdot K8 \cdot K9 \cdot KE \cdot B \cdot GGOD \cdot (1-NJ) = 0.03 \cdot 0.04 \cdot 1.2 \cdot 1 \cdot 0.4 \cdot 0.5 \cdot 1 \cdot 1 \cdot 1 \cdot 0.7 \cdot 2900 \cdot (1-0.8) = 0.117$**

Максимальный разовый выброс, г/с (3.2.1), **$G = MAX(G, GC) = 0.0452$**

Сумма выбросов, т/год (3.2.4), **$M = M + MC = 0 + 0.117 = 0.117$**

С учетом коэффициента гравитационного осаждения

Валовый выброс, т/год, $M = KOC \cdot M = 0.4 \cdot 0.117 = 0.0468$

Максимальный разовый выброс, $G = KOC \cdot G = 0.4 \cdot 0.0452 = 0.01808$

Итоговая таблица:

<i>Код</i>	<i>Наименование ЗВ</i>	<i>Выброс г/с</i>	<i>Выброс т/год</i>
2908	Пыль неорганическая, содержащая двуокись кремния в %: 70-20 (шамот, цемент, пыль цементного производства - глина, глинистый сланец, доменный шлак, песок, клинкер, зола, кремнезем, зола углей казахстанских месторождений) (494)	0.0253	0.1123

**Источник загрязнения: 6005, Неорганизованный
Источник выделения: 6005 07, Отвал вскрышных пород**

Список литературы:

Методика расчета нормативов выбросов от неорганизованных источников
п. 3 Расчетный метод определения выбросов в атмосферу от предприятий
по производству строительных материалов

Приложение №11 к Приказу Министра охраны окружающей среды Республики
Казахстан от 18.04.2008 №100-п

Коэффициент гравитационного осаждения твердых компонентов, п.2.3,
 $KOC = 0.4$

Тип источника выделения: Погрузочно-разгрузочные работы, пересыпки,
статическое хранение пылящих материалов

п.3.2.Статическое хранение материала

Материал: Песчано-гравийная смесь (ПГС)

**Примесь: 2908 Пыль неорганическая, содержащая двуокись кремния в %: 70-20
(шамот, цемент, пыль цементного производства - глина, глинистый сланец,
доменный шлак, песок, клинкер, зола, кремнезем, зола углей казахстанских
месторождений) (494)**

Материал негранулирован. Коэффициент K_e принимается равным 1

Степень открытости: с 4-х сторон

Загрузочный рукав не применяется

Коэффициент, учитывающий степень защищенности узла (табл.3.1.3), **$K4 = 1$**

Скорость ветра (среднегодовая), м/с, **$G3SR = 2.5$**

Коэфф., учитывающий среднегодовую скорость ветра (табл.3.1.2), **$K3SR = 1.2$**

Скорость ветра (максимальная), м/с, **$G3 = 12$**

Коэфф., учитывающий максимальную скорость ветра (табл.3.1.2), **$K3 = 2$**

Влажность материала, %, **$VL = 8$**

Коэфф., учитывающий влажность материала (табл.3.1.4), **$K5 = 0.4$**

Размер куска материала, мм, **$G7 = 20$**

Коэффициент, учитывающий крупность материала (табл.3.1.5), **$K7 = 0.5$**

Поверхность пыления в плане, м², **$S = 9999$**

Коэфф., учитывающий профиль поверхности складированного материала, **$K6 = 1.45$**

Унос материала с 1 м² фактической поверхности, г/м²*с (табл.3.1.1), **$Q = 0.002$**

Количество дней с устойчивым снежным покровом, **$TSP = 44$**

Продолжительность осадков в виде дождя, часов/год, **$TO = 22$**

Количество дней с осадками в виде дождя в году, **$TD = 2 \cdot TO / 24 = 2 \cdot 22 / 24 = 1.833$**

Эффективность средств пылеподавления, в долях единицы, **$NJ = 0.8$**

Максимальный разовый выброс, г/с (3.2.3), **$GC = K3 \cdot K4 \cdot K5 \cdot K6 \cdot K7 \cdot Q \cdot S \cdot (1 - NJ) = 2 \cdot 1 \cdot 0.4 \cdot 1.45 \cdot 0.5 \cdot 0.002 \cdot 9999 \cdot (1 - 0.8) = 2.32$**

Валовый выброс, т/год (3.2.5), **$MC = 0.0864 \cdot K3SR \cdot K4 \cdot K5 \cdot K6 \cdot K7 \cdot Q \cdot S \cdot (365 - (TSP + TD)) \cdot (1 - NJ) = 0.0864 \cdot 1.2 \cdot 1 \cdot 0.4 \cdot 1.45 \cdot 0.5 \cdot 0.002 \cdot 9999 \cdot (365 - (44 + 1.833)) \cdot (1 - 0.8) = 38.4$**

Сумма выбросов, г/с (3.2.1, 3.2.2), **$G = G + GC = 0 + 2.32 = 2.32$**

Сумма выбросов, т/год (3.2.4), $M = M + MC = 0 + 38.4 = 38.4$

С учетом коэффициента гравитационного осаждения

Валовый выброс, т/год, $M = KOC \cdot M = 0.4 \cdot 38.4 = 15.36$

Максимальный разовый выброс, $G = KOC \cdot G = 0.4 \cdot 2.32 = 0.928$

Итоговая таблица:

<i>Код</i>	<i>Наименование ЗВ</i>	<i>Выброс г/с</i>	<i>Выброс т/год</i>
2908	Пыль неорганическая, содержащая двуокись кремния в %: 70-20 (шамот, цемент, пыль цементного производства - глина, глинистый сланец, доменный шлак, песок, клинкер, зола, кремнезем, зола углей казахстанских месторождений) (494)	0.928	15.36

Источник загрязнения: 6006, Неорганизованный

Источник выделения: 6006 08, Добычные работы

Список литературы:

Методика расчета нормативов выбросов от неорганизованных источников
п. 3 Расчетный метод определения выбросов в атмосферу от предприятий
по производству строительных материалов

Приложение №11 к Приказу Министра охраны окружающей среды Республики
Казахстан от 18.04.2008 №100-п

Коэффициент гравитационного осаждения твердых компонентов, п.2.3,
 $KOC = 0.4$

Тип источника выделения: Погрузочно-разгрузочные работы, пересыпки,
статическое хранение пылящих материалов

п.3.1.Погрузочно-разгрузочные работы, пересыпки пылящих материалов

Материал: Песчано-гравийная смесь (ПГС)

Весовая доля пылевой фракции в материале (табл.3.1.1), **$K1 = 0.03$**

Доля пыли, переходящей в аэрозоль (табл.3.1.1), **$K2 = 0.04$**

Примесь: 2908 Пыль неорганическая, содержащая двуокись кремния в %: 70-20
(шамот, цемент, пыль цементного производства - глина, глинистый сланец,
доменный шлак, песок, клинкер, зола, кремнезем, зола углей казахстанских
месторождений) (494)

Материал негранулирован. Коэффициент K_e принимается равным 1

Степень открытости: с 4-х сторон

Загрузочный рукав не применяется

Коэффициент, учитывающий степень защищенности узла (табл.3.1.3), **$K4 = 1$**

Скорость ветра (среднегодовая), м/с, **$G3SR = 2.5$**

Коэфф., учитывающий среднегодовую скорость ветра (табл.3.1.2), **$K3SR = 1.2$**

Скорость ветра (максимальная), м/с, **$G3 = 12$**

Коэфф., учитывающий максимальную скорость ветра (табл.3.1.2), **$K3 = 2$**

Влажность материала, %, **$VL = 6$**

Коэфф., учитывающий влажность материала (табл.3.1.4), **$K5 = 0.6$**

Размер куска материала, мм, **$G7 = 4$**

Коэффициент, учитывающий крупность материала (табл.3.1.5), **$K7 = 0.7$**

Высота падения материала, м, **$GB = 2$**

Коэффициент, учитывающий высоту падения материала (табл.3.1.7), **$B = 0.7$**

Суммарное количество перерабатываемого материала, т/час, **$GMAX = 42.8$**

Суммарное количество перерабатываемого материала, т/год, **$GGOD = 55000$**

Эффективность средств пылеподавления, в долях единицы, **$NJ = 0.8$**

Вид работ: Погрузка

Максимальный разовый выброс, г/с (3.1.1), **$GC = K1 \cdot K2 \cdot K3 \cdot K4 \cdot K5 \cdot K7 \cdot K8 \cdot K9 \cdot KE \cdot B \cdot GMAX \cdot 10^6 / 3600 \cdot (1-NJ) = 0.03 \cdot 0.04 \cdot 2 \cdot 1 \cdot 0.6 \cdot 0.7 \cdot 1 \cdot 1 \cdot 1 \cdot 0.7 \cdot 42.8 \cdot 10^6 / 3600 \cdot (1-0.8) = 1.678$**

Валовый выброс, т/год (3.1.2), **$MC = K1 \cdot K2 \cdot K3SR \cdot K4 \cdot K5 \cdot K7 \cdot K8 \cdot K9 \cdot KE \cdot B \cdot GGOD \cdot (1-NJ) = 0.03 \cdot 0.04 \cdot 1.2 \cdot 1 \cdot 0.6 \cdot 0.7 \cdot 1 \cdot 1 \cdot 1 \cdot 0.7 \cdot 55000 \cdot (1-0.8) = 4.66$**

Максимальный разовый выброс, г/с (3.2.1), **$G = MAX(G, GC) = 1.678$**

Сумма выбросов, т/год (3.2.4), **$M = M + MC = 0 + 4.66 = 4.66$**

С учетом коэффициента гравитационного осаждения

Валовый выброс, т/год, $M = KOC \cdot M = 0.4 \cdot 4.66 = 1.864$

Максимальный разовый выброс, $G = KOC \cdot G = 0.4 \cdot 1.678 = 0.671$

Итоговая таблица:

<i>Код</i>	<i>Наименование ЗВ</i>	<i>Выброс г/с</i>	<i>Выброс т/год</i>
2908	Пыль неорганическая, содержащая двуокись кремния в %: 70-20 (шамот, цемент, пыль цементного производства - глина, глинистый сланец, доменный шлак, песок, клинкер, зола, кремнезем, зола углей казахстанских месторождений) (494)	0.671	3.728

Источник загрязнения: 6007, Неорганизованный
Источник выделения: 6007 09, Транспортные работы

Список литературы:

Методика расчета нормативов выбросов от неорганизованных источников
 п. 3 Расчетный метод определения выбросов в атмосферу от предприятий
 по производству строительных материалов

Приложение №11 к Приказу Министра охраны окружающей среды Республики
 Казахстан от 18.04.2008 №100-п

Коэффициент гравитационного осаждения твердых компонентов, п.2.3,
 $KOC = 0.4$

Тип источника выделения: Погрузочно-разгрузочные работы, пересыпки,
 статическое хранение пылящих материалов

п.3.1.Погрузочно-разгрузочные работы, пересыпки пылящих материалов

Материал: Плодородно-растительный слой (ПРС)

Весовая доля пылевой фракции в материале (табл.3.1.1), **$K1 = 0.05$**

Доля пыли, переходящей в аэрозоль (табл.3.1.1), **$K2 = 0.02$**

Примесь: 2908 Пыль неорганическая, содержащая двуокись кремния в %: 70-20
(шамот, цемент, пыль цементного производства - глина, глинистый сланец,
доменный шлак, песок, клинкер, зола, кремнезем, зола углей казахстанских
месторождений) (494)

Материал негранулирован. Коэффициент K_e принимается равным 1

Степень открытости: с 4-х сторон

Загрузочный рукав не применяется

Коэффициент, учитывающий степень защищенности узла (табл.3.1.3), **$K4 = 1$**

Скорость ветра (среднегодовая), м/с, **$G3SR = 2.5$**

Коэфф., учитывающий среднегодовую скорость ветра (табл.3.1.2), **$K3SR = 1.2$**

Скорость ветра (максимальная), м/с, **$G3 = 12$**

Коэфф., учитывающий максимальную скорость ветра (табл.3.1.2), **$K3 = 2$**

Влажность материала, %, **$VL = 10.01$**

Коэфф., учитывающий влажность материала (табл.3.1.4), **$K5 = 0.01$**

Размер куска материала, мм, **$G7 = 60$**

Коэффициент, учитывающий крупность материала (табл.3.1.5), **$K7 = 0.4$**

Высота падения материала, м, **$GB = 2$**

Коэффициент, учитывающий высоту падения материала (табл.3.1.7), **$B = 0.7$**

Суммарное количество перерабатываемого материала, т/час, **$GMAX = 6.27$**

Суммарное количество перерабатываемого материала, т/год, **$GGOD = 7520$**

Эффективность средств пылеподавления, в долях единицы, **$NJ = 0.8$**

Вид работ: Погрузка

Максимальный разовый выброс, г/с (3.1.1), **$GC = K1 \cdot K2 \cdot K3 \cdot K4 \cdot K5 \cdot K7 \cdot K8 \cdot K9 \cdot KE \cdot B \cdot GMAX \cdot 10^6 / 3600 \cdot (1 - NJ) = 0.05 \cdot 0.02 \cdot 2 \cdot 1 \cdot 0.01 \cdot 0.4 \cdot 1 \cdot 1 \cdot 1 \cdot 0.7 \cdot 6.27 \cdot 10^6 / 3600 \cdot (1 - 0.8) = 0.00195$**

Валовый выброс, т/год (3.1.2), **$MC = K1 \cdot K2 \cdot K3SR \cdot K4 \cdot K5 \cdot K7 \cdot K8 \cdot K9 \cdot KE \cdot B \cdot GGOD \cdot (1 - NJ) = 0.05 \cdot 0.02 \cdot 1.2 \cdot 1 \cdot 0.01 \cdot 0.4 \cdot 1 \cdot 1 \cdot 1 \cdot 0.7 \cdot 7520 \cdot (1 - 0.8) = 0.00505$**

Максимальный разовый выброс, г/с (3.2.1), **$G = MAX(G, GC) = 0.00195$**

Сумма выбросов, т/год (3.2.4), $M = M + MC = 0 + 0.00505 = 0.00505$

п.3.1.Погрузочно-разгрузочные работы, пересыпки пылящих материалов
Материал: Песчано-гравийная смесь (ПГС)

Весовая доля пылевой фракции в материале (табл.3.1.1), $K1 = 0.03$

Доля пыли, переходящей в аэрозоль (табл.3.1.1), $K2 = 0.04$

Примесь: 2908 Пыль неорганическая, содержащая двуокись кремния в %: 70-20 (шамот, цемент, пыль цементного производства - глина, глинистый сланец, доменный шлак, песок, клинкер, зола, кремнезем, зола углей казахстанских месторождений) (494)

Материал негранулирован. Коэффициент K_e принимается равным 1

Степень открытости: с 4-х сторон

Загрузочный рукав не применяется

Коэффициент, учитывающий степень защищенности узла (табл.3.1.3), $K4 = 1$

Скорость ветра (среднегодовая), м/с, $G3SR = 2.5$

Коэфф., учитывающий среднегодовую скорость ветра (табл.3.1.2), $K3SR = 1.2$

Скорость ветра (максимальная), м/с, $G3 = 12$

Коэфф., учитывающий максимальную скорость ветра (табл.3.1.2), $K3 = 2$

Влажность материала, %, $VL = 8$

Коэфф., учитывающий влажность материала (табл.3.1.4), $K5 = 0.4$

Размер куска материала, мм, $G7 = 20$

Коэффициент, учитывающий крупность материала (табл.3.1.5), $K7 = 0.5$

Высота падения материала, м, $GB = 2$

Коэффициент, учитывающий высоту падения материала (табл.3.1.7), $B = 0.7$

Суммарное количество перерабатываемого материала, т/час, $GMAX = 2.42$

Суммарное количество перерабатываемого материала, т/год, $GGOD = 2900$

Эффективность средств пылеподавления, в долях единицы, $NJ = 0.8$

Вид работ: Погрузка

Максимальный разовый выброс, г/с (3.1.1), $GC = K1 \cdot K2 \cdot K3 \cdot K4 \cdot K5 \cdot K7 \cdot K8 \cdot K9 \cdot K_e \cdot B \cdot GMAX \cdot 10^6 / 3600 \cdot (1 - NJ) = 0.03 \cdot 0.04 \cdot 2 \cdot 1 \cdot 0.4 \cdot 0.5 \cdot 1 \cdot 1 \cdot 1 \cdot 0.7 \cdot 2.42 \cdot 10^6 / 3600 \cdot (1 - 0.8) = 0.0452$

Валовый выброс, т/год (3.1.2), $MC = K1 \cdot K2 \cdot K3SR \cdot K4 \cdot K5 \cdot K7 \cdot K8 \cdot K9 \cdot K_e \cdot B \cdot GGOD \cdot (1 - NJ) = 0.03 \cdot 0.04 \cdot 1.2 \cdot 1 \cdot 0.4 \cdot 0.5 \cdot 1 \cdot 1 \cdot 1 \cdot 0.7 \cdot 2900 \cdot (1 - 0.8) = 0.117$

Максимальный разовый выброс, г/с (3.2.1), $G = MAX(G, GC) = 0.0452$

Сумма выбросов, т/год (3.2.4), $M = M + MC = 0.00505 + 0.117 = 0.122$

п.3.1.Погрузочно-разгрузочные работы, пересыпки пылящих материалов
Материал: Плодородно-растительный слой (ПРС)

Весовая доля пылевой фракции в материале (табл.3.1.1), $K1 = 0.05$

Доля пыли, переходящей в аэрозоль (табл.3.1.1), $K2 = 0.02$

Примесь: 2908 Пыль неорганическая, содержащая двуокись кремния в %: 70-20 (шамот, цемент, пыль цементного производства - глина, глинистый сланец, доменный шлак, песок, клинкер, зола, кремнезем, зола углей казахстанских месторождений) (494)

Материал негранулирован. Коэффициент K_e принимается равным 1

Степень открытости: с 4-х сторон

Загрузочный рукав не применяется

Коэффициент, учитывающий степень защищенности узла (табл.3.1.3), $K4 = 1$

Скорость ветра (среднегодовая), м/с, $G3SR = 2.5$

Коэфф., учитывающий среднегодовую скорость ветра (табл.3.1.2), $K3SR = 1.2$

Скорость ветра (максимальная), м/с, $G3 = 12$

Коэфф., учитывающий максимальную скорость ветра (табл.3.1.2), $K3 = 2$

Влажность материала, %, $VL = 10.01$

Коэфф., учитывающий влажность материала (табл.3.1.4), $K5 = 0.01$

Размер куска материала, мм, $G7 = 60$

Коэффициент, учитывающий крупность материала (табл.3.1.5), $K7 = 0.4$

Высота падения материала, м, $GB = 2$

Коэффициент, учитывающий высоту падения материала (табл.3.1.7), $B = 0.7$

Суммарное количество перерабатываемого материала, т/час, $GMAX = 3.37$

Суммарное количество перерабатываемого материала, т/год, $GGOD = 4040$

Эффективность средств пылеподавления, в долях единицы, $NJ = 0.8$

Вид работ: Погрузка

Максимальный разовый выброс, г/с (3.1.1), $GC = K1 \cdot K2 \cdot K3 \cdot K4 \cdot K5 \cdot K7 \cdot K8 \cdot K9 \cdot KE \cdot B \cdot GMAX \cdot 10^6 / 3600 \cdot (1 - NJ) = 0.05 \cdot 0.02 \cdot 2 \cdot 1 \cdot 0.01 \cdot 0.4 \cdot 1 \cdot 1 \cdot 1 \cdot 0.7 \cdot 3.37 \cdot 10^6 / 3600 \cdot (1 - 0.8) = 0.001048$

Валовый выброс, т/год (3.1.2), $MC = K1 \cdot K2 \cdot K3SR \cdot K4 \cdot K5 \cdot K7 \cdot K8 \cdot K9 \cdot KE \cdot B \cdot GGOD \cdot (1 - NJ) = 0.05 \cdot 0.02 \cdot 1.2 \cdot 1 \cdot 0.01 \cdot 0.4 \cdot 1 \cdot 1 \cdot 1 \cdot 0.7 \cdot 4040 \cdot (1 - 0.8) = 0.002715$

Максимальный разовый выброс, г/с (3.2.1), $G = MAX(G, GC) = 0.0452$

Сумма выбросов, т/год (3.2.4), $M = M + MC = 0.122 + 0.002715 = 0.1247$

п.3.1.Погрузочно-разгрузочные работы, пересыпки пылящих материалов
Материал: Песчано-гравийная смесь (ПГС)

Весовая доля пылевой фракции в материале (табл.3.1.1), $K1 = 0.03$

Доля пыли, переходящей в аэрозоль (табл.3.1.1), $K2 = 0.04$

Примесь: 2908 Пыль неорганическая, содержащая двуокись кремния в %: 70-20 (шамот, цемент, пыль цементного производства - глина, глинистый сланец, доменный шлак, песок, клинкер, зола, кремнезем, зола углей казахстанских месторождений) (494)

Материал негранулирован. Коэффициент Ke принимается равным 1

Степень открытости: с 4-х сторон

Загрузочный рукав не применяется

Коэффициент, учитывающий степень защищенности узла (табл.3.1.3), $K4 = 1$

Скорость ветра (среднегодовая), м/с, $G3SR = 2.5$

Коэфф., учитывающий среднегодовую скорость ветра (табл.3.1.2), $K3SR = 1.2$

Скорость ветра (максимальная), м/с, $G3 = 12$

Коэфф., учитывающий максимальную скорость ветра (табл.3.1.2), $K3 = 2$

Влажность материала, %, $VL = 6$

Коэфф., учитывающий влажность материала (табл.3.1.4), $K5 = 0.6$

Размер куска материала, мм, $G7 = 4$

Коэффициент, учитывающий крупность материала (табл.3.1.5), $K7 = 0.7$

Высота падения материала, м, $GB = 2$

Коэффициент, учитывающий высоту падения материала (табл.3.1.7), $B = 0.7$

Суммарное количество перерабатываемого материала, т/час, $GMAX = 45.8$

Суммарное количество перерабатываемого материала, т/год, $GGOD = 55000$

Эффективность средств пылеподавления, в долях единицы, $NJ = 0.8$

Вид работ: Погрузка

Максимальный разовый выброс, г/с (3.1.1), $GC = K1 \cdot K2 \cdot K3 \cdot K4 \cdot K5 \cdot K7 \cdot K8 \cdot K9 \cdot KE \cdot B \cdot GMAX \cdot 10^6 / 3600 \cdot (1 - NJ) = 0.03 \cdot 0.04 \cdot 2 \cdot 1 \cdot 0.6 \cdot 0.7 \cdot 1 \cdot 1 \cdot 1 \cdot 0.7 \cdot 45.8 \cdot 10^6 / 3600 \cdot (1 - 0.8) = 1.795$

Валовый выброс, т/год (3.1.2), $MC = K1 \cdot K2 \cdot K3SR \cdot K4 \cdot K5 \cdot K7 \cdot K8 \cdot K9 \cdot KE \cdot B \cdot GGOD \cdot (1 - NJ) = 0.03 \cdot 0.04 \cdot 1.2 \cdot 1 \cdot 0.6 \cdot 0.7 \cdot 1 \cdot 1 \cdot 1 \cdot 0.7 \cdot 55000 \cdot (1 - 0.8) = 4.66$

Максимальный разовый выброс, г/с (3.2.1), $G = MAX(G, GC) = 1.795$

Сумма выбросов, т/год (3.2.4), $M = M + MC = 0.1247 + 4.66 = 4.78$

С учетом коэффициента гравитационного осаждения

Валовый выброс, т/год, $M = KOC \cdot M = 0.4 \cdot 4.78 = 1.912$

Максимальный разовый выброс, $G = KOC \cdot G = 0.4 \cdot 1.795 = 0.718$

Итоговая таблица:

Код	Наименование ЗВ	Выброс г/с	Выброс т/год
2908	Пыль неорганическая, содержащая двуокись кремния в %: 70-20 (шамот, цемент, пыль цементного производства - глина, глинистый сланец, доменный шлак, песок, клинкер, зола, кремнезем, зола углей казахстанских месторождений) (494)	0.718	1.912

Источник загрязнения: 6008, Неорганизованный
Источник выделения: 6008 10, Автотранспортная техника

Список литературы:

1. Методика расчета выбросов загрязняющих веществ от автотранспортных предприятий (раздел 3) Приложение №3 к Приказу Министра охраны окружающей среды Республики Казахстан от 18.04.2008 №100-п
2. Методика расчета выбросов загрязняющих веществ от предприятий дорожно-строительной отрасли (раздел 4) Приложение №12 к Приказу Министра охраны окружающей среды Республики Казахстан от 18.04.2008 №100-п

РАСЧЕТ ВЫБРОСОВ ЗАГРЯЗНЯЮЩИХ ВЕЩЕСТВ
 ПРИ РАБОТЕ И ДВИЖЕНИИ АВТОМОБИЛЕЙ ПО ТЕРРИТОРИИ

Расчетный период: Теплый период ($t > 5$)

Температура воздуха за расчетный период, град. С, **$T = 25$**

Тип машины: Автобусы карбюраторные особо малые габаритной длиной до 5.5 м (СНГ)

Тип топлива: Неэтилированный бензин

Количество рабочих дней в году, дн., **$DN = 120$**

Наибольшее количество автомобилей, работающих на территории в течение 30 мин, **$NKI = 1$**

Общ. количество автомобилей данной группы за расчетный период, шт., **$NK = 1$**

Коэффициент выпуска (выезда), **$A = 1$**

Экологический контроль не проводится

Автобусы маршрутные с периодическим прогревом

Дополнительное время прогрева на стоянке, мин, **$TDOPPR = 30$**

Суммарный пробег с нагрузкой, км/день, **$LIN = 300$**

Суммарное время работы двигателя на холостом ходу, мин/день, **$TXS = 120$**

Макс. пробег с нагрузкой за 30 мин, км, **$L2N = 12$**

Макс. время работы двигателя на холостом ходу в течение 30 мин, мин, **$TXM = 6$**

Суммарный пробег 1 автомобиля без нагрузки по территории п/п, км, **$L1 = 300$**

Максимальный пробег 1 автомобиля без нагрузки за 30 мин, км, **$L2 = 12$**

Примесь: 0337 Углерод оксид (Окись углерода, Угарный газ) (584)

Пробеговые выбросы ЗВ, г/км, (табл.3.14), **$ML = 22.7$**

Удельные выбросы ЗВ при работе на холостом ходу, г/мин, (табл.3.15), **$MXX = 4.5$**

Выброс ЗВ в день при движении и работе на территории, г, $M1 = ML \cdot L1 + 1.3 \cdot ML \cdot L1N + MXX \cdot TXS = 22.7 \cdot 300 + 1.3 \cdot 22.7 \cdot 300 + 4.5 \cdot 120 = 16203$

Валовый выброс ЗВ, т/год, $M = A \cdot M1 \cdot NK \cdot DN \cdot 10^{-6} = 1 \cdot 16203 \cdot 1 \cdot 120 \cdot 10^{-6} = 1.944$

Максимальный разовый выброс ЗВ одним автомобилем, г за 30 мин, $M2 = ML \cdot L2 + 1.3 \cdot ML \cdot L2N + MXX \cdot TXM = 22.7 \cdot 12 + 1.3 \cdot 22.7 \cdot 12 + 4.5 \cdot 6 = 653.5$

Максимальный разовый выброс ЗВ, г/с, $G = M2 \cdot NK1 / 30 / 60 = 653.5 \cdot 1 / 30 / 60 = 0.363$

Примесь: 2704 Бензин (нефтяной, малосернистый) /в пересчете на углерод/ (60)

Пробеговые выбросы ЗВ, г/км, (табл.3.14), $ML = 2.8$

Удельные выбросы ЗВ при работе на холостом ходу, г/мин, (табл.3.15), $MXX = 0.4$

Выброс ЗВ в день при движении и работе на территории, г, $M1 = ML \cdot L1 + 1.3 \cdot ML \cdot L1N + MXX \cdot TXS = 2.8 \cdot 300 + 1.3 \cdot 2.8 \cdot 300 + 0.4 \cdot 120 = 1980$

Валовый выброс ЗВ, т/год, $M = A \cdot M1 \cdot NK \cdot DN \cdot 10^{-6} = 1 \cdot 1980 \cdot 1 \cdot 120 \cdot 10^{-6} = 0.2376$

Максимальный разовый выброс ЗВ одним автомобилем, г за 30 мин, $M2 = ML \cdot L2 + 1.3 \cdot ML \cdot L2N + MXX \cdot TXM = 2.8 \cdot 12 + 1.3 \cdot 2.8 \cdot 12 + 0.4 \cdot 6 = 79.7$

Максимальный разовый выброс ЗВ, г/с, $G = M2 \cdot NK1 / 30 / 60 = 79.7 \cdot 1 / 30 / 60 = 0.0443$

РАСЧЕТ выбросов оксидов азота:

Пробеговые выбросы ЗВ, г/км, (табл.3.14), $ML = 0.6$

Удельные выбросы ЗВ при работе на холостом ходу, г/мин, (табл.3.15), $MXX = 0.05$

Выброс ЗВ в день при движении и работе на территории, г, $M1 = ML \cdot L1 + 1.3 \cdot ML \cdot L1N + MXX \cdot TXS = 0.6 \cdot 300 + 1.3 \cdot 0.6 \cdot 300 + 0.05 \cdot 120 = 420$

Валовый выброс ЗВ, т/год, $M = A \cdot M1 \cdot NK \cdot DN \cdot 10^{-6} = 1 \cdot 420 \cdot 1 \cdot 120 \cdot 10^{-6} = 0.0504$

Максимальный разовый выброс ЗВ одним автомобилем, г за 30 мин, $M2 = ML \cdot L2 + 1.3 \cdot ML \cdot L2N + MXX \cdot TXM = 0.6 \cdot 12 + 1.3 \cdot 0.6 \cdot 12 + 0.05 \cdot 6 = 16.86$

Максимальный разовый выброс ЗВ, г/с, $G = M2 \cdot NK1 / 30 / 60 = 16.86 \cdot 1 / 30 / 60 = 0.00937$

С учетом трансформации оксидов азота получаем:

Примесь: 0301 Азота (IV) диоксид (Азота диоксид) (4)

Валовый выброс, т/год, $M_1 = 0.8 \cdot M = 0.8 \cdot 0.0504 = 0.0403$

Максимальный разовый выброс, г/с, $GS = 0.8 \cdot G = 0.8 \cdot 0.00937 = 0.0075$

Примесь: 0304 Азот (II) оксид (Азота оксид) (6)

Валовый выброс, т/год, $M_1 = 0.13 \cdot M = 0.13 \cdot 0.0504 = 0.00655$

Максимальный разовый выброс, г/с, $GS = 0.13 \cdot G = 0.13 \cdot 0.00937 = 0.001218$

Примесь: 0330 Сера диоксид (Ангидрид сернистый, Сернистый газ, Сера (IV) оксид) (516)

Пробеговые выбросы ЗВ, г/км, (табл.3.14), $ML = 0.09$

Удельные выбросы ЗВ при работе на холостом ходу, г/мин, (табл.3.15), $MXX = 0.012$

Выброс ЗВ в день при движении и работе на территории, г, $M1 = ML \cdot L1 + 1.3 \cdot ML \cdot L1N + MXX \cdot TXS = 0.09 \cdot 300 + 1.3 \cdot 0.09 \cdot 300 + 0.012 \cdot 120 = 63.5$

Валовый выброс ЗВ, т/год, $M = A \cdot M1 \cdot NK \cdot DN \cdot 10^{-6} = 1 \cdot 63.5 \cdot 1 \cdot 120 \cdot 10^{-6} = 0.00762$

Максимальный разовый выброс ЗВ одним автомобилем, г за 30 мин, $M2 = ML \cdot L2 + 1.3 \cdot ML \cdot L2N + MXX \cdot TXM = 0.09 \cdot 12 + 1.3 \cdot 0.09 \cdot 12 + 0.012 \cdot 6 = 2.556$

Максимальный разовый выброс ЗВ, г/с, $G = M2 \cdot NK1 / 30 / 60 = 2.556 \cdot 1 / 30 / 60 = 0.00142$

Тип машины: Грузовые автомобили дизельные свыше 8 до 16 т (СНГ)

Тип топлива: Дизельное топливо

Количество рабочих дней в году, дн., $DN = 120$

Наибольшее количество автомобилей, работающих на территории в течение 30 мин, $NK1 = 1$

Общ. количество автомобилей данной группы за расчетный период, шт., $NK = 1$

Коэффициент выпуска (выезда), $A = 1$

Экологический контроль не проводится

Суммарный пробег с нагрузкой, км/день, $L1N = 300$

Суммарное время работы двигателя на холостом ходу, мин/день, $TXS = 120$

Макс. пробег с нагрузкой за 30 мин, км, $L2N = 12$

Макс. время работы двигателя на холостом ходу в течение 30 мин, мин, $TXM = 6$

Суммарный пробег 1 автомобиля без нагрузки по территории п/п, км, $L1 = 300$

Максимальный пробег 1 автомобиля без нагрузки за 30 мин, км, $L2 = 12$

Примесь: 0337 Углерод оксид (Окись углерода, Угарный газ) (584)

Пробеговые выбросы ЗВ, г/км, (табл.3.8), $ML = 6.1$

Удельные выбросы ЗВ при работе на холостом ходу, г/мин, (табл.3.9), $MXX = 2.9$

Выброс ЗВ в день при движении и работе на территории, г, $M1 = ML \cdot L1 + 1.3 \cdot ML \cdot L1N + MXX \cdot TXS = 6.1 \cdot 300 + 1.3 \cdot 6.1 \cdot 300 + 2.9 \cdot 120 = 4557$

Валовый выброс ЗВ, т/год, $M = A \cdot M1 \cdot NK \cdot DN \cdot 10^{-6} = 1 \cdot 4557 \cdot 1 \cdot 120 \cdot 10^{-6} = 0.547$

Максимальный разовый выброс ЗВ одним автомобилем, г за 30 мин, $M2 = ML \cdot L2 + 1.3 \cdot ML \cdot L2N + MXX \cdot TXM = 6.1 \cdot 12 + 1.3 \cdot 6.1 \cdot 12 + 2.9 \cdot 6 = 185.8$

Максимальный разовый выброс ЗВ, г/с, $G = M2 \cdot NK1 / 30 / 60 = 185.8 \cdot 1 / 30 / 60 = 0.1032$

Примесь: 2732 Керосин (654*)

Пробеговые выбросы ЗВ, г/км, (табл.3.8), $ML = 1$

Удельные выбросы ЗВ при работе на холостом ходу, г/мин, (табл.3.9), $MXX = 0.45$

Выброс ЗВ в день при движении и работе на территории, г, $M1 = ML \cdot L1 + 1.3 \cdot ML \cdot L1N + MXX \cdot TXS = 1 \cdot 300 + 1.3 \cdot 1 \cdot 300 + 0.45 \cdot 120 = 744$

Валовый выброс ЗВ, т/год, $M = A \cdot M1 \cdot NK \cdot DN \cdot 10^{-6} = 1 \cdot 744 \cdot 1 \cdot 120 \cdot 10^{-6} = 0.0893$

Максимальный разовый выброс ЗВ одним автомобилем, г за 30 мин, $M2 = ML \cdot L2 + 1.3 \cdot ML \cdot L2N + MXX \cdot TXM = 1 \cdot 12 + 1.3 \cdot 1 \cdot 12 + 0.45 \cdot 6 = 30.3$

Максимальный разовый выброс ЗВ, г/с, $G = M2 \cdot NK1 / 30 / 60 = 30.3 \cdot 1 / 30 / 60 = 0.01683$

РАСЧЕТ выбросов оксидов азота:

Пробеговые выбросы ЗВ, г/км, (табл.3.8), $ML = 4$

Удельные выбросы ЗВ при работе на холостом ходу, г/мин, (табл.3.9), $MXX = 1$

Выброс ЗВ в день при движении и работе на территории, г, $M1 = ML \cdot L1 + 1.3 \cdot ML \cdot L1N + MXX \cdot TXS = 4 \cdot 300 + 1.3 \cdot 4 \cdot 300 + 1 \cdot 120 = 2880$

Валовый выброс ЗВ, т/год, $M = A \cdot M1 \cdot NK \cdot DN \cdot 10^{-6} = 1 \cdot 2880 \cdot 1 \cdot 120 \cdot 10^{-6} = 0.3456$

Максимальный разовый выброс ЗВ одним автомобилем, г за 30 мин, $M2 = ML \cdot L2 + 1.3 \cdot ML \cdot L2N + MXX \cdot TXM = 4 \cdot 12 + 1.3 \cdot 4 \cdot 12 + 1 \cdot 6 = 116.4$

Максимальный разовый выброс ЗВ, г/с, $G = M2 \cdot NK1 / 30 / 60 = 116.4 \cdot 1 / 30 / 60 = 0.0647$

С учетом трансформации оксидов азота получаем:

Примесь: 0301 Азота (IV) диоксид (Азота диоксид) (4)

Валовый выброс, т/год, $M_1 = 0.8 \cdot M = 0.8 \cdot 0.3456 = 0.2765$

Максимальный разовый выброс, г/с, $GS = 0.8 \cdot G = 0.8 \cdot 0.0647 = 0.0518$

Примесь: 0304 Азот (II) оксид (Азота оксид) (6)

Валовый выброс, т/год, $M_1 = 0.13 \cdot M = 0.13 \cdot 0.3456 = 0.0449$

Максимальный разовый выброс, г/с, $GS = 0.13 \cdot G = 0.13 \cdot 0.0647 = 0.00841$

Примесь: 0328 Углерод (Сажа, Углерод черный) (583)

Пробеговые выбросы ЗВ, г/км, (табл.3.8), $ML = 0.3$

Удельные выбросы ЗВ при работе на холостом ходу, г/мин, (табл.3.9), $MXX = 0.04$

Выброс ЗВ в день при движении и работе на территории, г, $MI = ML \cdot LI + 1.3 \cdot ML \cdot LIN + MXX \cdot TXS = 0.3 \cdot 300 + 1.3 \cdot 0.3 \cdot 300 + 0.04 \cdot 120 = 211.8$

Валовый выброс ЗВ, т/год, $M = A \cdot MI \cdot NK \cdot DN \cdot 10^{-6} = 1 \cdot 211.8 \cdot 1 \cdot 120 \cdot 10^{-6} = 0.0254$

Максимальный разовый выброс ЗВ одним автомобилем, г за 30 мин, $M2 = ML \cdot L2 + 1.3 \cdot ML \cdot L2N + MXX \cdot TXM = 0.3 \cdot 12 + 1.3 \cdot 0.3 \cdot 12 + 0.04 \cdot 6 = 8.52$

Максимальный разовый выброс ЗВ, г/с, $G = M2 \cdot NK1 / 30 / 60 = 8.52 \cdot 1 / 30 / 60 = 0.00473$

Примесь: 0330 Сера диоксид (Ангидрид сернистый, Сернистый газ, Сера (IV) оксид) (516)

Пробеговые выбросы ЗВ, г/км, (табл.3.8), $ML = 0.54$

Удельные выбросы ЗВ при работе на холостом ходу, г/мин, (табл.3.9), $MXX = 0.1$

Выброс ЗВ в день при движении и работе на территории, г, $MI = ML \cdot LI + 1.3 \cdot ML \cdot LIN + MXX \cdot TXS = 0.54 \cdot 300 + 1.3 \cdot 0.54 \cdot 300 + 0.1 \cdot 120 = 384.6$

Валовый выброс ЗВ, т/год, $M = A \cdot MI \cdot NK \cdot DN \cdot 10^{-6} = 1 \cdot 384.6 \cdot 1 \cdot 120 \cdot 10^{-6} = 0.04615$

Максимальный разовый выброс ЗВ одним автомобилем, г за 30 мин, $M2 = ML \cdot L2 + 1.3 \cdot ML \cdot L2N + MXX \cdot TXM = 0.54 \cdot 12 + 1.3 \cdot 0.54 \cdot 12 + 0.1 \cdot 6 = 15.5$

Максимальный разовый выброс ЗВ, г/с, $G = M2 \cdot NK1 / 30 / 60 = 15.5 \cdot 1 / 30 / 60 = 0.00861$

Тип машины: Трактор (Г), N ДВС = 101 - 160 кВт

Вид топлива: дизельное топливо

Температура воздуха за расчетный период, град. С, $T = 25$

Количество рабочих дней в периоде, $DN = 120$

Общее кол-во дорожных машин данной группы, шт., $NK = 1$

Коэффициент выпуска (выезда), $A = 1$

Наибольшее количество дорожных машин, работающих на территории в течении 30 мин, шт., $NK1 = 1$

Суммарное время движения без нагрузки 1 машины в день, мин, $TV1 = 300$

Суммарное время движения 1 машины с нагрузкой в день, мин, $TVIN = 300$

Суммарное время работы 1 машины на хол. ходу, мин, $TXS = 120$

Макс время движения без нагрузки 1 машины за 30 мин, мин, $TV2 = 12$

Макс время движения с нагрузкой 1 машины за 30 мин, мин, $TV2N = 12$

Макс.время работы машин на хол. ходу за 30 мин, мин, $TXM = 6$

Примесь: 0337 Углерод оксид (Окись углерода, Угарный газ) (584)

Удельный выброс машин при прогреве, г/мин, (табл. 4.5 [2]), $MPR = 3.9$

Удельный выброс машин на хол. ходу, г/мин, (табл. 4.2 [2]), $MXX = 3.91$

Пробеговый выброс машин при движении, г/мин, (табл. 4.6 [2]), $ML = 2.09$

Выброс 1 машины при работе на территории, г, $MI = ML \cdot TVI + 1.3 \cdot ML \cdot TVIN + MXX \cdot TXS = 2.09 \cdot 300 + 1.3 \cdot 2.09 \cdot 300 + 3.91 \cdot 120 = 1911.3$

Максимальный выброс 1 машины при работе на территории, г за 30 мин, $M2 = ML \cdot TV2 + 1.3 \cdot ML \cdot TV2N + MXX \cdot TXM = 2.09 \cdot 12 + 1.3 \cdot 2.09 \cdot 12 + 3.91 \cdot 6 = 81.1$

Валовый выброс ЗВ, т/год (4.8), $M = A \cdot MI \cdot NK \cdot DN / 10^6 = 1 \cdot 1911.3 \cdot 1 \cdot 120 / 10^6 = 0.2294$

Максимальный разовый выброс ЗВ, г/с
 $G = M2 \cdot NK1 / 30 / 60 = 81.1 \cdot 1 / 30 / 60 = 0.0451$

Примесь: 2732 Керосин (654*)

Удельный выброс машин при прогреве, г/мин, (табл. 4.5 [2]), $MPR = 0.49$

Удельный выброс машин на хол. ходу, г/мин, (табл. 4.2 [2]), $MXX = 0.49$

Пробеговый выброс машин при движении, г/мин, (табл. 4.6 [2]), $ML = 0.71$

Выброс 1 машины при работе на территории, г, $MI = ML \cdot TVI + 1.3 \cdot ML \cdot TVIN + MXX \cdot TXS = 0.71 \cdot 300 + 1.3 \cdot 0.71 \cdot 300 + 0.49 \cdot 120 = 548.7$

Максимальный выброс 1 машины при работе на территории, г за 30 мин, $M2 = ML \cdot TV2 + 1.3 \cdot ML \cdot TV2N + MXX \cdot TXM = 0.71 \cdot 12 + 1.3 \cdot 0.71 \cdot 12 + 0.49 \cdot 6 = 22.54$

Валовый выброс ЗВ, т/год (4.8), $M = A \cdot MI \cdot NK \cdot DN / 10^6 = 1 \cdot 548.7 \cdot 1 \cdot 120 / 10^6 = 0.0658$

Максимальный разовый выброс ЗВ, г/с
 $G = M2 \cdot NK1 / 30 / 60 = 22.54 \cdot 1 / 30 / 60 = 0.01252$

РАСЧЕТ выбросов оксидов азота

Удельный выброс машин при прогреве, г/мин, (табл. 4.5 [2]), $MPR = 0.78$

Удельный выброс машин на хол. ходу, г/мин, (табл. 4.2 [2]), $MXX = 0.78$

Пробеговый выброс машин при движении, г/мин, (табл. 4.6 [2]), $ML = 4.01$

Выброс 1 машины при работе на территории, г, $MI = ML \cdot TVI + 1.3 \cdot ML \cdot TVIN + MXX \cdot TXS = 4.01 \cdot 300 + 1.3 \cdot 4.01 \cdot 300 + 0.78 \cdot 120 = 2860.5$

Максимальный выброс 1 машины при работе на территории, г за 30 мин, $M2 = ML \cdot TV2 + 1.3 \cdot ML \cdot TV2N + MXX \cdot TXM = 4.01 \cdot 12 + 1.3 \cdot 4.01 \cdot 12 + 0.78 \cdot 6 = 115.4$

Валовый выброс ЗВ, т/год (4.8), $M = A \cdot MI \cdot NK \cdot DN / 10^6 = 1 \cdot 2860.5 \cdot 1 \cdot 120 / 10^6 = 0.343$

Максимальный разовый выброс ЗВ, г/с
 $G = M2 \cdot NK1 / 30 / 60 = 115.4 \cdot 1 / 30 / 60 = 0.0641$

С учетом трансформации оксидов азота получаем:

Примесь: 0301 Азота (IV) диоксид (Азота диоксид) (4)

Валовый выброс, т/год, $M = 0.8 \cdot M = 0.8 \cdot 0.343 = 0.2744$

Максимальный разовый выброс, г/с, $GS = 0.8 \cdot G = 0.8 \cdot 0.0641 = 0.0513$

Примесь: 0304 Азот (II) оксид (Азота оксид) (6)

Валовый выброс, т/год, $M = 0.13 \cdot M = 0.13 \cdot 0.343 = 0.0446$

Максимальный разовый выброс, г/с, $GS = 0.13 \cdot G = 0.13 \cdot 0.0641 = 0.00833$

Примесь: 0328 Углерод (Сажа, Углерод черный) (583)

Удельный выброс машин при прогреве, г/мин, (табл. 4.5 [2]), $MPR = 0.1$

Удельный выброс машин на хол. ходу, г/мин, (табл. 4.2 [2]), $MXX = 0.1$

Пробеговый выброс машин при движении, г/мин, (табл. 4.6 [2]), $ML = 0.45$

Выброс 1 машины при работе на территории, г, $M1 = ML \cdot TV1 + 1.3 \cdot ML \cdot TV1N + MXX \cdot TXS = 0.45 \cdot 300 + 1.3 \cdot 0.45 \cdot 300 + 0.1 \cdot 120 = 322.5$

Максимальный выброс 1 машины при работе на территории, г за 30 мин, $M2 = ML \cdot TV2 + 1.3 \cdot ML \cdot TV2N + MXX \cdot TXM = 0.45 \cdot 12 + 1.3 \cdot 0.45 \cdot 12 + 0.1 \cdot 6 = 13.02$

Валовый выброс ЗВ, т/год (4.8), $M = A \cdot M1 \cdot NK \cdot DN / 10^6 = 1 \cdot 322.5 \cdot 1 \cdot 120 / 10^6 = 0.0387$

Максимальный разовый выброс ЗВ, г/с

$G = M2 \cdot NK1 / 30 / 60 = 13.02 \cdot 1 / 30 / 60 = 0.00723$

Примесь: 0330 Сера диоксид (Ангидрид сернистый, Сернистый газ, Сера (IV) оксид) (516)

Удельный выброс машин при прогреве, г/мин, (табл. 4.5 [2]), $MPR = 0.16$

Удельный выброс машин на хол. ходу, г/мин, (табл. 4.2 [2]), $MXX = 0.16$

Пробеговый выброс машин при движении, г/мин, (табл. 4.6 [2]), $ML = 0.31$

Выброс 1 машины при работе на территории, г, $M1 = ML \cdot TV1 + 1.3 \cdot ML \cdot TV1N + MXX \cdot TXS = 0.31 \cdot 300 + 1.3 \cdot 0.31 \cdot 300 + 0.16 \cdot 120 = 233.1$

Максимальный выброс 1 машины при работе на территории, г за 30 мин, $M2 = ML \cdot TV2 + 1.3 \cdot ML \cdot TV2N + MXX \cdot TXM = 0.31 \cdot 12 + 1.3 \cdot 0.31 \cdot 12 + 0.16 \cdot 6 = 9.52$

Валовый выброс ЗВ, т/год (4.8), $M = A \cdot M1 \cdot NK \cdot DN / 10^6 = 1 \cdot 233.1 \cdot 1 \cdot 120 / 10^6 = 0.02797$

Максимальный разовый выброс ЗВ, г/с

$G = M2 \cdot NK1 / 30 / 60 = 9.52 \cdot 1 / 30 / 60 = 0.00529$

ИТОГО выбросы по периоду: Теплый период ($t > 5$)

Тип машины: Автобусы карбюраторные особо малые габаритной длиной до 5.5 м (СНГ)										
Dn , сут	Nk , шт	A	$Nk1$ шт.	$L1$, км	$L1n$, км	Txs , мин	$L2$, км	$L2n$, км	Txt , мин	
120	1	1.00	1	300	300	120	12	12	6	

<i>ЗВ</i>	<i>Мхх, г/мин</i>	<i>Мl, г/км</i>	<i>г/с</i>	<i>т/год</i>	
0337	4.5	22.7	0.363	1.944	
2704	0.4	2.8	0.0443	0.2376	
0301	0.05	0.6	0.0075	0.0403	
0304	0.05	0.6	0.001218	0.00655	
0330	0.012	0.09	0.00142	0.00762	

Тип машины: Грузовые автомобили дизельные свыше 8 до 16 т (СНГ)										
<i>Дп, сут</i>	<i>Нк, шт</i>	<i>А</i>	<i>НкI шт.</i>	<i>LI, км</i>	<i>LIn, км</i>	<i>Тxs, мин</i>	<i>L2, км</i>	<i>L2n, км</i>	<i>Тхт, мин</i>	
120	1	1.00	1	300	300	120	12	12	6	
<i>ЗВ</i>	<i>Мхх, г/мин</i>	<i>Мl, г/км</i>	<i>г/с</i>			<i>т/год</i>				
0337	2.9	6.1	0.1032			0.547				
2732	0.45	1	0.01683			0.0893				
0301	1	4	0.0518			0.2765				
0304	1	4	0.00841			0.0449				
0328	0.04	0.3	0.00473			0.0254				
0330	0.1	0.54	0.00861			0.04615				

Тип машины: Трактор (Г), N ДВС = 101 - 160 кВт										
Dn, сут	Nk, шт	A	NkI шт.	TvI, мин	TvIn, мин	Txs, мин	Tv2, мин	Tv2n, мин	Txm, мин	
120	1	1.00	1	300	300	120	12	12	6	
ЗВ	Mxx, г/мин	MI, г/мин	г/с			т/год				
0337	3.91	2.09	0.0451			0.2294				
2732	0.49	0.71	0.01252			0.0658				
0301	0.78	4.01	0.0513			0.2744				
0304	0.78	4.01	0.00833			0.0446				
0328	0.1	0.45	0.00723			0.0387				
0330	0.16	0.31	0.00529			0.02797				

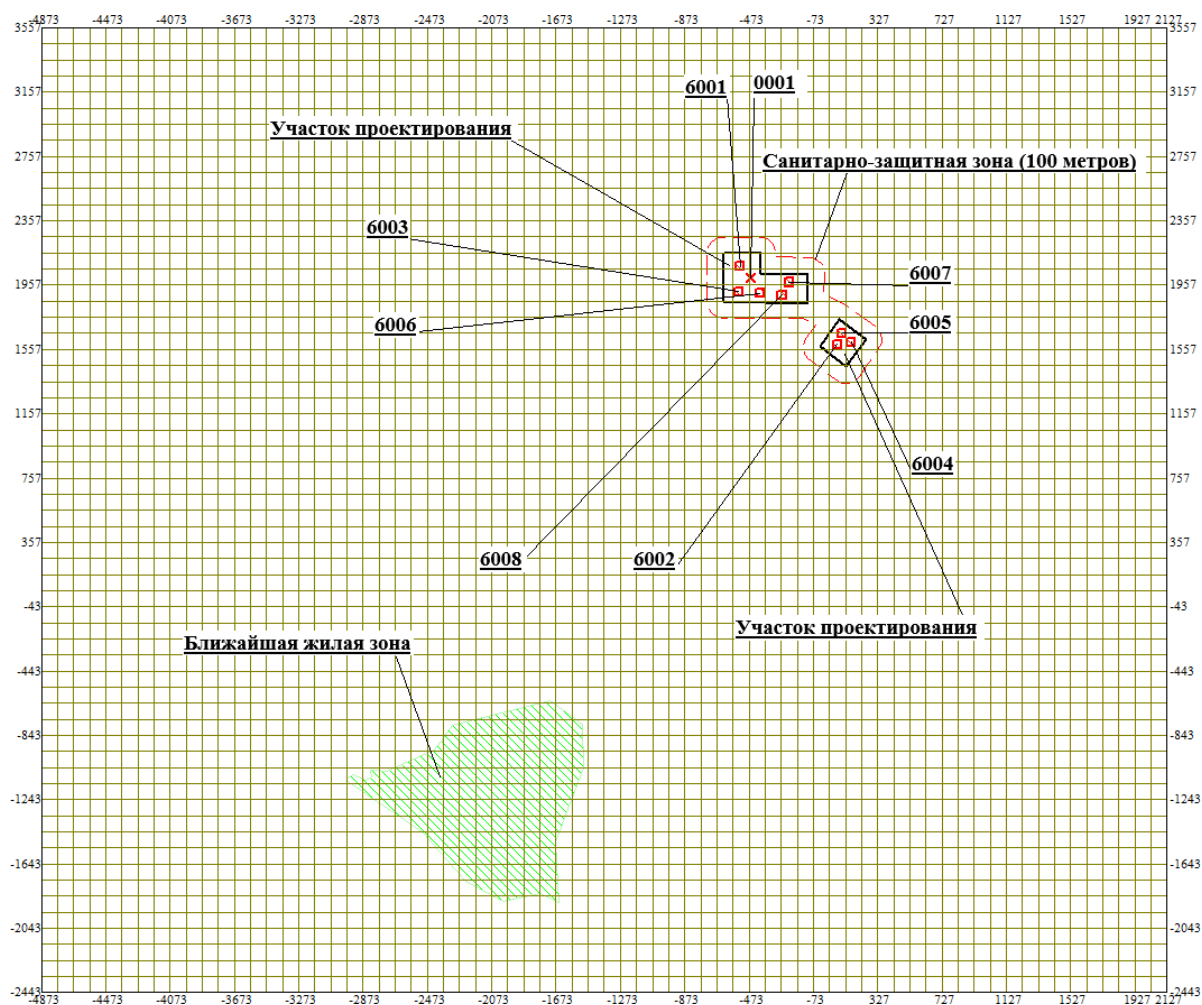
<i>ВСЕГО по периоду: Теплый период (t>5)</i>			
<i>Код</i>	<i>Примесь</i>	<i>Выброс г/с</i>	<i>Выброс т/год</i>
0337	Углерод оксид (Окись углерода, Угарный газ) (584)	0.5113	2.7204
2704	Бензин (нефтяной, малосернистый) /в пересчете на углерод/ (60)	0.0443	0.2376
2732	Керосин (654*)	0.02935	0.1551
0301	Азота (IV) диоксид (Азота диоксид) (4)	0.1106	0.5912
0328	Углерод (Сажа, Углерод черный) (583)	0.01196	0.0641
0330	Сера диоксид (Ангидрид сернистый, Сернистый газ, Сера (IV) оксид) (516)	0.01532	0.08174
0304	Азот (II) оксид (Азота оксид) (6)	0.017958	0.09605

ИТОГО ВЫБРОСЫ ОТ СТОЯНКИ АВТОМОБИЛЕЙ

<i>Код</i>	<i>Наименование ЗВ</i>	<i>Выброс з/с</i>	<i>Выброс т/год</i>
0301	Азота (IV) диоксид (Азота диоксид) (4)	0.1106	0.5912
0304	Азот (II) оксид (Азота оксид) (6)	0.017958	0.09605
0328	Углерод (Сажа, Углерод черный) (583)	0.01196	0.0641
0330	Сера диоксид (Ангидрид сернистый, Сернистый газ, Сера (IV) оксид) (516)	0.01532	0.08174
0337	Углерод оксид (Окись углерода, Угарный газ) (584)	0.5113	2.7204
2704	Бензин (нефтяной, малосернистый) /в пересчете на углерод/ (60)	0.0443	0.2376
2732	Керосин (654*)	0.02935	0.1551

Максимальные разовые выбросы достигнуты в теплый период.

ПРИЛОЖЕНИЕ Е



ПРИЛОЖЕНИЕ Ж
Проект плана мероприятий по охране окружающей среды

№	Наименование мероприятия	Период выполнения	Экологический эффект
1	2	3	4
Охрана атмосферного воздуха			
1	Влажное пылеподавление на всех дорогах и основных пылящих источниках	Период проведения добычных работ	Снижение выбросов пыли
Охрана водных объектов			
3	Поддержание в чистоте территории площадки и прилегающих площадей	Период проведения добычных работ	Исключение негативного воздействия отходов на компоненты ОС
4	Использование маслоулавливающих поддонов и других приспособлений, не допускающих утечки ГСМ из агрегатов механизмов	Период проведения добычных работ	Исключение загрязнения почв, поверхностных и подземных вод, растительного покрова, животного мира
Охрана земель			
5	Рекультивация нарушенных земель	По окончании проведения добычных работ	Возвращение компонентов ОС к первоначальному состоянию
6	Ведение всех видов работ и движение транспорта строго в пределах полосы отвода земель, запрещение движения транспорта за пределами автодорог	Период проведения добычных работ	Исключение негативного воздействия на растительный и животный мир, почвы прилегающих участков
Охрана животного и растительного мира			
7	Озеленение участков промплощадки свободных от производственных объектов	Период проведения добычных работ	Снижение воздействия выбросов на компоненты ОС
8	Исключение движения, остановки и стоянки автомобилей и иных транспортных средств на участках, занятых зелеными насаждениями	Период проведения добычных работ	Исключение негативного воздействия на растительный мир
9	Воспитание (информационная кампания) для персонала и населения в духе гуманного и бережного отношения к животным	Период проведения добычных работ	Исключение негативного воздействия на животный мир
10	Сохранение биологического разнообразия и целостности сообществ животного мира в состоянии естественной свободы	Период проведения добычных работ	Исключение негативного воздействия на животный мир

11	Сохранение среды обитания, условий размножения, путей миграции и мест концентрации объектов животного мира	Период проведения добычных работ	Исключение негативного воздействия на животный мир
12	Выполнение ограждения территории предприятия во избежание захода и случайной гибели представителей животного мира	Период проведения добычных работ	Исключение негативного воздействия на животный мир
13	Установка дорожных знаков, предупреждающих о вероятности столкновения с животными	Период проведения добычных работ	Исключение негативного воздействия на животный мир
14	Рациональное использование территории, предусматривающее минимальное уничтожение и нарушение растительного покрова	Период проведения добычных работ	Исключение негативного воздействия на растительный мир
Обращение с отходами			
15	Накопление отходов на месте их образования и передача специализированным организациям	Период проведения добычных работ	Исключение негативного воздействия отходов на компоненты ОС
16	Складирование и вывоз отходов производства и потребления в соответствии с принятыми в проекте решениями	Период проведения добычных работ	Исключение негативного воздействия на компоненты ОС
17	Исключение смешивания отходов	Период проведения добычных работ	Исключение негативного воздействия отходов на компоненты ОС
Радиационная, биологическая и химическая безопасность			
18	Тщательная технологическая регламентацию проведения работ	Период проведения добычных работ	Исключение негативного воздействия на компоненты ОС
19	Техническое обслуживание техники на станциях ТО за пределами рассматриваемого участка	Период проведения добычных работ	Исключение негативного воздействия на компоненты ОС
20	Содержание оборудования в надлежащем порядке, своевременное проведение технического осмотра и ремонта	Период проведения добычных работ	Исключение негативного воздействия на компоненты ОС
21	Исключение вероятности возгорания участков на территории, прилегающей к хозяйственному объекту	Период проведения добычных работ	Исключение возможности создания аварийной ситуации

ПРИЛОЖЕНИЕ 3

Объект: **Расчетная зона: по территории ЖЗ**

Список литературы

1. ГН уровней шума и инфразвука в помещениях жилых, общественных зданий и на территории жилой застройки,
утверждены приказом министра здравоохранения РК № 841 от 03.12.2004
2. МСН 2.04-03-2005 Защита от шума
3. ГОСТ 31295.1-2005 Затухание шума при распространении на местности.
Часть 1. Расчет поглощения звука атмосферой
4. ГОСТ 31295.1-2005 Затухание шума при распространении на местности.
Часть 2. Общий метод расчета
5. ГН уровней шума на рабочих местах, утверждены приказом И.О. Министра здравоохранения РК
6. Санитарные правила «Санитарно-эпидемиологические требования к атмосферному воздуху в городских и сельских населенных пунктах,
почвам и их безопасности, содержанию территорий городских и сельских населенных пунктов, условиям работы
с источниками физических факторов, оказывающих воздействие на человека»

Таблица 1. Характеристики источников шума

1. [ИШ0001] Автотранспорт

Тип: точечный. Характер шума: широкополосный, колеблющийся

Координаты источника, м		Высота, м
X_s	Y_s	Z_s
113	1629	0

Дистанция замера, м	Фактор направленности	Ω прот. угол	Уровни звукового давления, дБ, на среднегеометрических частотах									Экв. ур. в., дБА	Max. ур. в., дБА
			31,5 Гц	63 Гц	125 Гц	250 Гц	500 Гц	1000 Гц	2000 Гц	4000 Гц	8000 Гц		
7,5	1	4π	45	5	47	44	41	41	38	32	20	45	

--	--	--

Источник информации: Расчет уровней шума от транспортных магистралей

				2									
--	--	--	--	---	--	--	--	--	--	--	--	--	--

2. Расчеты уровней шума по жилой зоне (ЖЗ). Номер ЖЗ - 001 шаг 50 м.

Поверхность земли: $\alpha=0,1$ твердая поверхность (асфальт, бетон)

Таблица 2.1. Норматив допустимого шума на территории

Назначение помещений или территорий	Время суток, час	Уровни звукового давления, дБ, на среднегеометрических частотах									Экв. ур. в., дБА	Мак. ур. в., дБА
		31,5 Гц	63 Гц	125 Гц	250 Гц	500 Гц	1000 Гц	2000 Гц	4000 Гц	8000 Гц		
22. Территории, непосредственно прилегающие к жилым зданиям, домам отдыха, домам-интернатам для престарелых и инвалидов	с 7 до 23 ч.	90	75	66	59	54	50	47	45	44	55	70

Источник информации: СН РК 2.04-03-2011 "Защита от шума"

Таблица 2.3. Расчетные максимальные уровни шума по октавным полосам частот

№	Среднегеометрическая частота, Гц	Координаты расчетных точек, м			Мак. значение, дБ(А)	Норматив, дБ(А)	Требуется снижение, дБ(А)	Примечание
		X	Y	Z (высота)				
1	31,5 Гц	-3014	-1144	1,5	0	90	-	
2	63 Гц	-1514	-773	1,5	3	75	-	
3	125 Гц	-3014	-1144	1,5	0	66	-	
4	250 Гц	-3014	-1144	1,5	0	59	-	
5	500 Гц	-3014	-1144	1,5	0	54	-	
6	1000 Гц	-3014	-1144	1,5	0	50	-	
7	2000 Гц	-3014	-1144	1,5	0	47	-	

8	4000 Гц	-3014	-1144	1,5	0	45	-	
9	8000 Гц	-3014	-1144	1,5	0	44	-	
10	Экв. уровень	-3014	-1144	1,5	0	55	-	
11	Мах. уровень	-	-	-	-	70	-	

Объект: **Расчетная зона: по границе СЗ**

Таблица 1. Характеристики источников шума

1. [ИШ0001] Автотранспорт

Тип: точечный. Характер шума: широкополосный, колеблющийся

Координаты источника, м		Высота, м	Дистанция замера, м	Ф фактор направленности	Ω прос т. угол	Уровни звукового давления, дБ, на среднегеометрических частотах								Экв. уров . дБА	Мак. уров . дБА
X_s	Y_s	Z_s				31,5Гц	63Гц	125Гц	250Гц	500Гц	1000Гц	2000Гц	4000Гц	8000Гц	
113	1629	0	7,5	1	4π	45	52	47	44	41	41	38	32	20	45

Источник информации: Расчет уровней шума от транспортных магистралей

2. Расчеты уровней шума по санзащитной зоне (СЗЗ). Номер СЗЗ - 001 шаг 0 м.

Поверхность земли: $\alpha=0,1$ твердая поверхность (асфальт, бетон)

Таблица 2.1. Норматив допустимого шума на территории

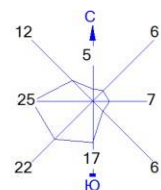
Назначение помещений или территорий	Время суток, час	Уровни звукового давления, дБ, на среднегеометрических частотах									Экв. уров „ дБА	Мак. уров „ дБА
		31,5Г ц	63Г ц	125Г ц	250Г ц	500Г ц	1000 Гц	2000 Гц	4000 Гц	8000 Гц		
22. Территории, непосредственно прилегающие к жилым зданиям, домам отдыха, домам-интернатам для престарелых и инвалидов	с 7 до 23 ч.	90	75	66	59	54	50	47	45	44	55	70

Источник информации: СН РК 2.04-03-2011 "Защита от шума"


Таблица Расчетные максимальные уровни шума по октавным полосам частот

2.3.

№	Среднегеометрическая частота, Гц	Координаты расчетных точек, м			Мах значение, дБ(А)	Норматив, дБ(А)	Требуется снижение, дБ(А)	Примечание
		X	Y	Z (высота)				
1	31,5 Гц	242	1783	1,5	19	90	-	
2	63 Гц	242	1783	1,5	26	75	-	
3	125 Гц	242	1783	1,5	21	66	-	
4	250 Гц	242	1783	1,5	18	59	-	
5	500 Гц	242	1783	1,5	15	54	-	
6	1000 Гц	242	1783	1,5	14	50	-	
7	2000 Гц	242	1783	1,5	10	47	-	
8	4000 Гц	242	1783	1,5	2	45	-	
9	8000 Гц	162	1362	1,5	0	44	-	
10	Экв. уровень	242	1783	1,5	18	55	-	
11	Мах. уровень	-	-	-	-	70	-	

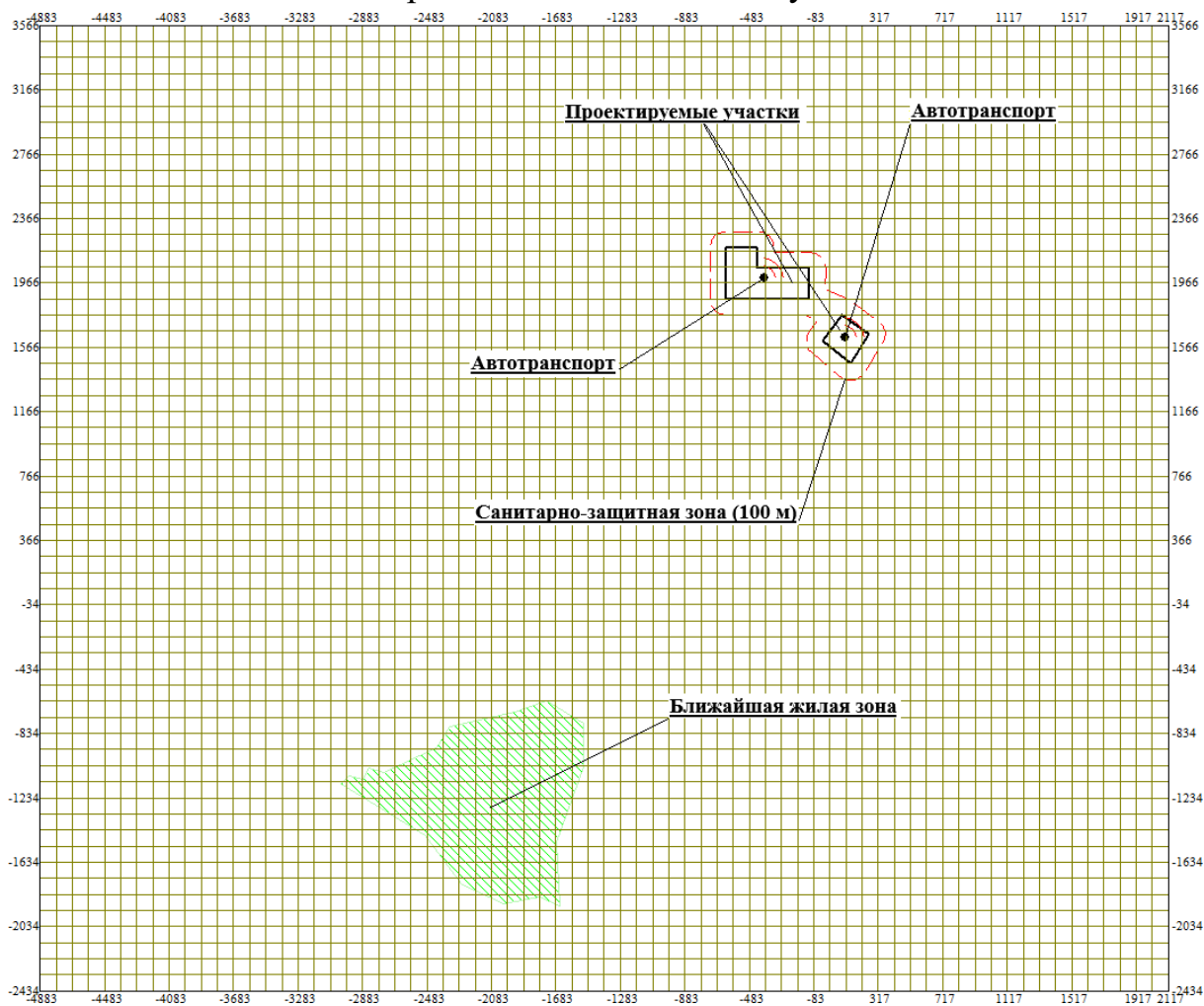


Город : 007 Зайсанский район
 Объект : 0003 ПРГ Уйденинское Вар.№ 4
 ПК ЭРА v4.0, Модель: Расчет уровней шума
 N010 Экв. уровень шума



Макс уровень шума 37 дБ(А) достигается в точке $x = -684$ $y = -500$
 Расчетный прямоугольник № 1, ширина 4400 м, высота 3100 м,
 шаг расчетной сетки 100 м, количество расчетных точек 45*32

Карта-схема источников шума



ПРИЛОЖЕНИЕ И

**"Қазақстан Республикасы
Өнеркәсіп және құрылыс
министрлігі Геология комитетінің
"Шығысқазжерқойнауы" Шығыс
Қазақстан өңіраралық геология
департаменті" республикалық
мемлекеттік мекемесі**

Қазақстан Республикасы 010000, Өскемен
қ., Тохтаров көшесі 35

**Республиканское государственное
учреждение "Восточно-
Казахстанский межрегиональный
департамент геологии Комитета
геологии Министерства
промышленности и строительства
Республики Казахстан
"Востказнедра"**

Республика Казахстан 010000, г.Усть-
Каменогорск, улица Тохтарова 35

06.08.2025 №3Т-2025-02654651

Товарищество с ограниченной
ответственностью "Недры Востока"

На №3Т-2025-02654651 от 5 августа 2025 года

На запрос №3Т-2025-02654651 от 05.08.2025 г. РГУ МД «Востказнедра» сообщает, что по имеющимся в департаменте материалам, в пределах представленных Вами координат, отсутствуют скважины с утвержденными эксплуатационными запасами подземных вод. Согласно пункту 1 статьи 91 Кодекса РК, в случае несогласия с представленным ответом, участник административной процедуры вправе обжаловать административный акт, административное действие (бездействие), не связанное с принятием административного акта, в административном (досудебном) порядке. В случаях, предусмотренных Кодексом, участник административной процедуры вправе обжаловать административное действие (бездействие), связанное с принятием административного акта.

Қабылданған шешіммен келіспеген жағдайда, Сіз оған Қазақстан Республикасы Өкімшілік рәсімдік-процестік кодекстің 91-бабына сәйкес шағымдануға құқылысыз.

В случае несогласия с принятым решением, Вы вправе обжаловать его в соответствии со статьей 91 Административного процессуально-процессуального кодекса Республики Казахстан.

заместитель руководителя

ШАДСКИХ ИРИНА АЛЕКСАНДРОВНА



Исполнитель

НУРБАЕВА ГҮЛЖАНАТ ЕРЛАНҚЫЗЫ

тел.: 7714966142

Осы құжат «Электрондық құжат және электрондық цифрлық қолтаңба туралы» Қазақстан Республикасының 2003 жылғы 7 қаңтардағы N 370-II Заңы 7 бабының 1 тармағына сәйкес қағаз тасығыштағы құжатпен бірдей.

Данный документ согласно пункту 1 статьи 7 ЗРК от 7 января 2003 года N370-II «Об электронном документе и электронной цифровой подписи» равнозначен документу на бумажном носителе.

Қабылданған шешіммен келіспеген жағдайда, Сіз оған Қазақстан Республикасы Өкімшілік рәсімдік-процестік кодекстің 91-бабына сәйкес шағымдануға құқылысыз.

В случае несогласия с принятым решением, Вы вправе обжаловать его в соответствии со статьей 91 Административного процедурно-процессуального кодекса Республики Казахстан.

ПРИЛОЖЕНИЕ К

Предварительный баланс водопотребления и водоотведения на период проведения добычных работ

Потребители		Водопотребление, м3/сут / м3/год						Водоотведение, м3/сут / м3/год				
	Всего	На производственные нужды				На хозяйствен но-бытовые нужды	Безвозв ратное потреб ление	Всего	Объем точно й воды повтор но исполь зуемой	Производ ственные сточные воды	Хозяйстве нно- бытовые сточные воды	Примеч ание
		Свежая вода		Обо ротн ая вода	Повтор но- исполь зуемая вода							
		Всего	в том числе питье вого качес тва									
1	2	3	4	5	6	7	8	9	10	11	12	13
2025-2034 годы												
Хоз- бытовые нужды	0,3/ 45	-	-	-	-	0,3/ 45	-	0,3/ 45	-	-	0,3/ 45	-
Технические нужды	3,33/ 500	3,33/ 500	-	-	-	-	3,33/ 500	-	-	-	-	-
ВСЕГО	3,63/ 545	3,33/ 500	-	-	-	0,3/ 45	3,33/ 500	0,3/ 45	-	-	0,3/ 45	-

ПРИЛОЖЕНИЕ Л

Аңшылар мен балық
аулаушылардың
Шығыс Қазақстан облыстық
қоғамдық бірлестігі
ШҚО, Өскемен қаласы,



Восточно-Казахстанское
областное общественное
объединение охотников
и рыболовов
ВКО, г. Усть-Каменогорск,
ул. Красина, 3, ВС-3,
тел: 22-11-22

Красинск. а. 13С-3
Балық аулаушылардың
Шығыс Қазақстан облыстық
қоғамдық бірлестігі

БИН 951 40000916, БИК КЗ 16600715100003672 АО «Народный Банк Казахстана» г. Усть-Каменогорск,
БИК HSBKPKZKX, КБе 18.

КАЗАХСТАН РЕСПУБЛИКАСЫ,
ШЫҒЫС КАЗАҚСТАН ОБЛАСТЫ,
ШҚО, ӨСКЕМЕН ҚАЛАСЫ,
КРАСИНА УЛЫСЫ, 3-БС-3,
РЕСПУБЛИКА ОХОТНИК
ВОСТОЧНО-КАЗАХСТАНСКОЕ
ОБЛАСТНОЕ ОБЪЕДИНЕНИЕ
ГОРОД УСТЬ-КАМЕНОГОРСК,
УЛ. КРАСИНА, 3, ВС-3
070825 145
№ № _____

Директору
ТОО «Недры Востока»
Онжанов К.

На Ваш № 30 от 05.08.2025 г.

Восточно-Казахстанское областное общественное объединение охотников и рыболовов (далее ВКОблхотрыболовобщество) информирует, что согласование испрашиваемого участка не входит в нашу компетенцию согласно действующего Законодательства Республики Казахстан и Устава ВКОблхотрыболовобщества.

Председатель Правления
ВКОблхотрыболовобщества

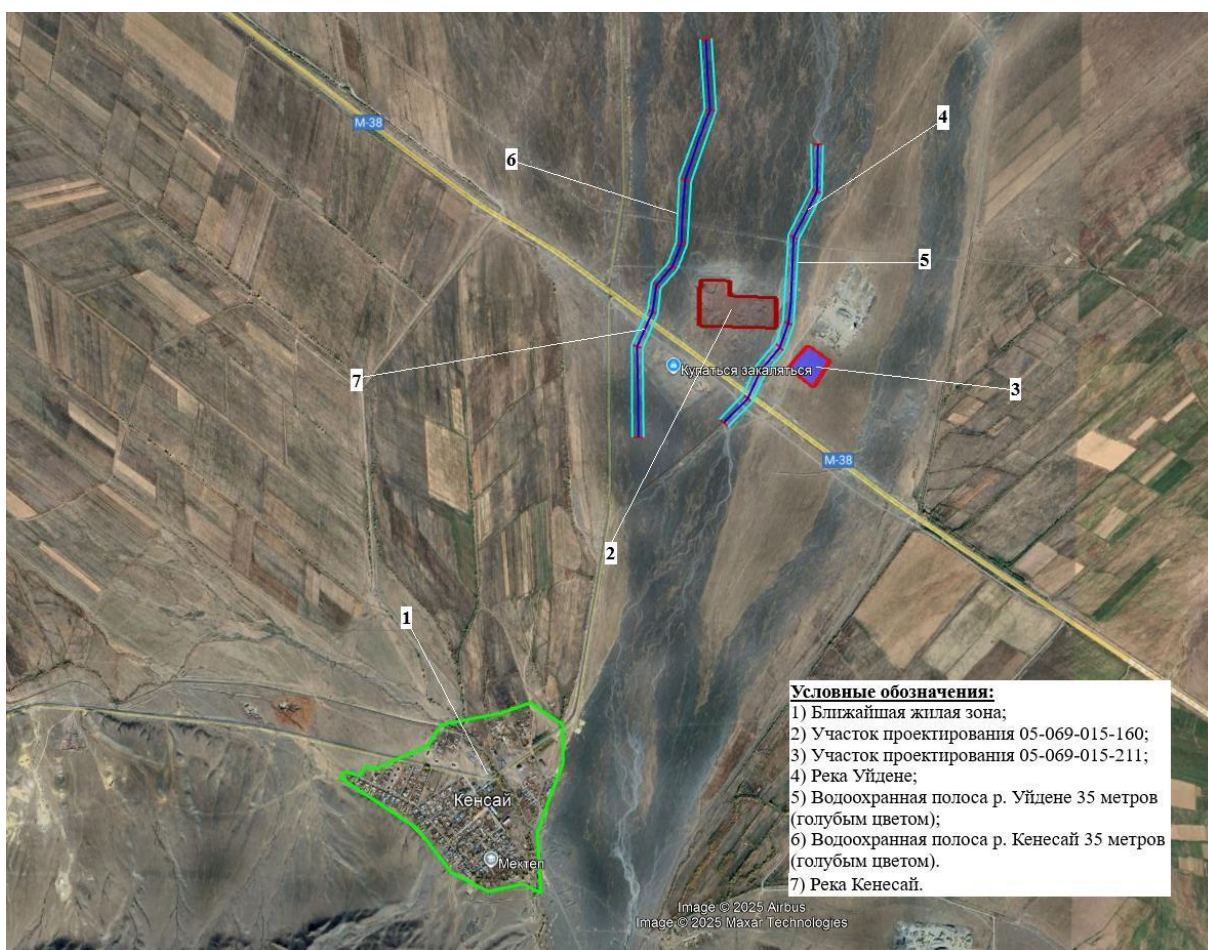


Handwritten signature of A.G. Kalmykov


А.Г.Калмыков

Исп. Ошпик Ю.Н.
Тел: 8(7232)221122

ПРИЛОЖЕНИЕ М



ПРИЛОЖЕНИЕ Н

<p>ҚАЗАҚСТАН РЕСПУБЛИКАСЫ ҚОРШАҒАН ОРТАНЫ ҚОРҒАУ МИНИСТРЛІГІ ЭКОЛОГИЯЛЫҚ РЕТТЕУ ЖӘНЕ БАҚЫЛАУ КОМИТЕТІ</p>		<p>МИНИСТЕРСТВО ОХРАНЫ ОКРУЖАЮЩЕЙ СРЕДЫ РЕСПУБЛИКИ КАЗАХСТАН КОМИТЕТ ЭКОЛОГИЧЕСКОГО РЕГУЛИРОВАНИЯ И КОНТРОЛЯ</p>
010000, Астана қаласы, Сәт жазылу, "Министрлер үйі" Тел.: 8 (3172) 74-00-94 факс: 74-08-22		010000, город Астана, Левобережье, "Дом Министерства" тел.: 8 (3172) 74-00-94, факс: 74-08-22
Шығыс Қазақстан облысы әкімінің аппараты ММ		
Сіздің 2011 жылғы 15 сәуірдегі № 5/1740 хатқа		
<p>Қазақстан Республикасы Қоршаған ортаны қорғау министрлігінің Экологиялық реттеу және бақылау комитеті Сіздің 2011 жылғы 15 сәуірдегі № 5/1740 хатыңызды қарастырып, келесіні хабарлайды.</p> <p>Қазақстан Республикасы Экологиялық кодексінің 28-бабындағы 5 тармағына сәйкес эмиссиялар нормативтерін белгілеу кезінде қоршаған ортаның іс жүзіндегі ластануы ескеріледі. <u>Қоршаған орта сапасы параметрлерінің фондық шоғырлануы жөніндегі деректерді Қазақстан Республикасының гидрометеорологиялық қызметі жобаның тапсырыс берушісі немесе жобалау ұйымымен жасалған шарт бойынша табыс етеді.</u></p> <p>Егер Қазақстан Республикасының гидрометеорологиялық қызметімен тұрақты қадағалаудың немесе сол ауданда қадағалау посттарының, сонымен қатар елді мекенде ластаушы заттардың шығарындыларын инвентаризациялаудың нәтижесінің жоқтығына байланысты тиісті ақпараттарды ұсыну мүмкіндігі жоқ екендігі туралы хабарланған болса, атмосфералық ауаны ластаушы заттардың шекті рұқсат етілген шығарындылары нормативтерінің жобасын әзірлеу кезінде фондық шоғырлануды есепке алу РД 52.04.186-89 сәйкес жүргізіледі.</p>		
Төраға		С. Мұташев
Е. Қожахметова, 740847		010606
<div style="border: 1px solid black; padding: 5px; display: inline-block;"> <p style="font-size: x-small; margin: 0;">ҚАЗАҚСТАН РЕСПУБЛИКАСЫ АРХИВІ</p> <p style="font-size: x-small; margin: 0;">ҚОЖАХМЕТОВА Е. ҚОЖАХМЕТОВА</p> <p style="font-size: x-small; margin: 0;">№ 984</p> <p style="font-size: x-small; margin: 0;">"06" 05 2011 г.</p> </div>		

ГУ Аппарат Акимата ВКО

На Ваш исх. от 15.04.2011 года № 5/1740

Комитет экологического регулирования и контроля МООС РК, рассмотрев Ваше обращение от 15.04.2011 года № 5/1740, сообщает следующее.

В соответствии с п. 5 статьи 28 Экологического кодекса РК, при установлении нормативов эмиссий учитываются существующие загрязнения окружающей среды. Данные по фоновым концентрациям параметров качества окружающей среды представляются гидрометеорологической службой Республики Казахстан по договору с заказчиком проекта или проектной организацией.


Таким образом, если гидрометеорологической службой Республики Казахстан сообщается о невозможности представления соответствующей информации в связи с отсутствием регулярных наблюдений, либо в целом постов наблюдений в данном районе, а также при отсутствии результатов инвентаризации выбросов загрязняющих веществ в населенном пункте, учет фоновой концентрации при разработке проекта нормативов предельно допустимых выбросов загрязняющих веществ в атмосферу осуществляется согласно РД 52.04.186-89.

Председатель

С. Муташев

Е. Кожаметова, 740847

ПРИЛОЖЕНИЕ О



Управление
Земельного кадастра и Автоматизированной информационной системы государственного земельного кадастра


Войти Рус ▾

Центр поддержки Прейскурант цен Земельные споры Свободные земли Поиск по сайту

05-069-015-211 x 🔍

Масштаб 1:13410 ▾

Легенда ▾



Информация

Земельный участок [Перейти к участку](#)

Кадастровый номер	05-069-015-160
Предоставленное право	временное возмездное долгосрочное землепользование
Срок землепользования	25.07.2026 года
Категория земель	Земли населенных пунктов (городов, поселков и сельских населенных пунктов)
Целевое назначение	для проведения добычи песчано-гравийной смеси
Местоположение	Восточно-Казахстанская область, Зайсанский район, земли учетного квартала 05-069-015, месторождение "Уйденинское"
Площадь (кв. м.)	81000
Кадастровая оценка	не указана
Землепользователи	информация не доступна
Делимый участок?	да
Ограничения	нет

Учетный квартал [Перейти к кварталу](#)

Наименование	с. Жарсу, с. Саржира, с. Сарчий, с. Кемпирбулак
Код	05069015

Район [Перейти к району](#)

Название района (рус)	Зайсанский
Название района (каз)	Зайсан
Код	05069
Площадь	22459609442,630978

сайт разработан с целью оптимизации процесса обучения и сертификации специалистов кадастровой службы. Носит информационно-справочный характер.
© 2005–2024 г. «АИС ГЗК»

КОНТАКТЫ
8 (7172) 95-50-38 внутр. 347

АДРЕС
г. Астана, ул. Керей-Жанибек хандар, 4/1

