

«Қарағанды облысы, Шет ауданындағы Тектұрмас кен орнының кварцит қорын ашық әдіспен өндіру бойынша тау-кен жұмыстары жоспарын түзету» жобасына «Тектурмасские кварциты» ЖШС қоршаған ортаға тигізетін ықтимал әсерлер туралы есептердің мәліметтеріне қатысты ашық жиналыстар нысанында қоғамдық тыңдаулар хаттамасы

1. Аумағында қызметі жүзеге асырылатын немесе аумағында ықпал ету жүзеге асырылатын әкімшілік-аумақтық бірліктің (облыстардың, республикалық маңызы бар қалалардың, астананың) жергілікті атқарушы органының атауы:

"Краснополян ауылдық округі әкімінің аппараты" ММ;
Қоғамдық тыңдауларды өткізу туралы келісім 10-қосымшада

2. Қоғамдық тыңдаулардың тақырыбы:

"Тектұрмас кварциттері" ЖШС үшін «Қарағанды облысы, Шет ауданындағы Тектұрмас кен орнының кварцит қорын ашық әдіспен өндіру бойынша тау-кен жұмыстары жоспарын түзету» жобасына қоршаған ортаға ықтимал әсерлер туралы есеп материалдары бойынша мемлекеттік экологиялық сараптамадан өтуге арналған құжаттар топтамасы.
(қаралатын жоба материалдарының толық, нақты атауы)

3. Уәкілетті органның атауы қоршаған ортаны қорғау саласындағы немесе облыстың жергілікті атқарушы органының, республикалық маңызы бар қалалардың, астананың атына жолданды шығарылатын қоғамдық тыңдау өткізді.

- ШЖҚ РМК "Ақпараттық-талдау орталығы" қоршаған ортаны қорғау кезінде МЭПР ҚР.

- "Қарағанды облысының табиғи ресурстар және табиғат пайдалануды реттеу басқармасы" ММ.

4. Орналасқан жері белгіленіп отырған қызметке:

Тектұрмас карьерінің ең жақын елді мекендері Тектұрмас кен орнының таулы тармағының шекарасынан 4,54 км қашықтықта орналасқан «Красная поляна» ауылы, 8 км жерде орналасқан Карамұрын және Дарья станциялары, солтүстікке қарай 65 км Қарағанды қаласы орналасқан.

(қызметті жоспарланған учаскенің толық, нақты мекенжайы, географиялық координаттары)

- | | |
|---|---|
| 1) 49°10'35.62" С.Ш.72°59' 41.46"В.Д. | 22) 49°11' 20.76" С.Ш.73°01'09.09" В.Д. |
| 2) 49°10'38.21" С.Ш.72°59'41.61"В.Д. | 23) 49°11'19.09" С.Ш.73°01'00.86" В.Д. |
| 3) 49°10'42.32" С.Ш.72°59'46.04" В.Д. | 24) 49°11'17.50" С.Ш.73°00'56.97" В.Д. |
| 4) 49°10'44.68" С.Ш.72°59' 49.34" | 25) 49°11'16.30" С.Ш.73°00'53.59" В.Д. |
| 5) 49°10'46.52" С.Ш.72°59'53.83" В.Д. | 26) 49°11'15.54" С.Ш.73°00'51.80" В.Д. |
| 6) 49°10'50.10" С.Ш.73°00'10.81" В.Д. | 27) 49°11'13.74" С.Ш.73°00'50.08" В.Д. |
| 7) 49°10'51.49" С.Ш.73°00'10.81" В.Д. | 28) 49°11'09.71" С.Ш.73°00'44.66" В.Д. |
| 8) 49°10'52.32" С.Ш.73°00'12.61" В.Д. | 29) 49°11'04.21" С.Ш.73°00'37.44" В.Д. |
| 9) 49°10'56.61" С.Ш.73°00'17.58" В.Д. | 30) 49°10'57.57" С.Ш.73°00'33.80" В.Д. |
| 10) 49°11'00.30" С.Ш.73°00' 24.82" В.Д. | 31) 49°10'55.64" С.Ш.73°00'31.83" В.Д. |
| 11) 49°11'03.20" С.Ш.73°00'27.15" В.Д. | 32) 49°10'52.91" С.Ш.73°00'26.84" В.Д. |
| 12) 49°11'14.09" С.Ш.73°00'32.70" В.Д. | 33) 49°10'51.70" С.Ш.73°00' 24.30" В.Д. |
| 13) 49°11'16.51" С.Ш. 73°00'36.80" В.Д. | 34) 49°10'47.21" С.Ш.73°00'19.71" В.Д. |
| 14) 49°11'21.85" С.Ш.73°00'48.07" В.Д. | 35) 49°10'45.61" С.Ш.73°00'17.21" В.Д. |
| 15) 49°11'27.25" С.Ш.73°01'07.25" В.Д. | 36) 49°10'42.83" С.Ш. 73°00'09.45" В.Д. |
| 16) 49°11'28.68" С.Ш.73°01'14.68" В.Д. | 37) 49°10'41.68" С.Ш.73°00'06.86" В.Д. |

17) 49°11'33.32" С.Ш.73°01'23.77" В.Д.
18) 49°11'35.62" С.Ш.73°01'27.47" В.Д.
19) 49°11'33.84 " С.Ш.73°01'30.40" В.Д.
20) 49°11'33.20" С.Ш.73°01'22.73" В.Д.
21) 49°11'22.79" С.Ш.73°01'14.46" В.Д.

38) 49°10'37.65" С.Ш.73°00'01.25" В.Д.
39) 49°10'36.32" С.Ш.72°59'58.66" В.Д.
40) 49°10'34.54" С.Ш.72°59'53.98" В.Д.
41) 49°10'33.49" С.Ш.72°59'48.62" В.Д.
42) 49°10'33. 79" С.Ш.72°59'44.49" В.Д.

5. Атауы барлық әкімшілік-аумақтық бірліктердің, қозғалған мүмкін әсер етуші көзделіп отырған қызметтің:

Әсер ету аумағы: Қарағанды облысы, Шет ауданы, Красная Поляна ауылы.

Әсер ету аумағының географиялық координаттары: 5 км қашықтықта орналасқан 49°14'30" с.е., 73°01'25 ш.б., Красная Поляна ауылы

(жоспарланған іс-әрекет нәтижесінде аумағына әсер етуі мүмкін және аумағында қоғамдық тыңдаулар өтетін әкімшілік-аумақтық бірліктердің тізбесі)

6. Деректемелер және байланыс деректері бастамашысының көзделіп отырған қызмет:

"Тектурмасские кварциты" ЖШС БСН: 180740028634, Қарағанды облысы, Шет ауданы, Краснополянский а.о., Красная поляна ауылы, көш. Дворука, 17, tkvarcit@mail.ru, тел: +7(7212) 911-332.

(оның ішінде нақты атауы, ведомстволық бағыныстылығы, заңды және нақты мекенжайы, БСН, ЖСН, телефондар, факстар, электрондық пошталар, веб-сайттар және басқа да мәліметтер)

Директор – Абенев Н.А.

7. Деректемелер және байланыс деректері жасаушылардың туралы есептерді ықтимал әсерлер немесе сыртқы сарапшыларды тарту жөніндегі есептерді дайындау бойынша стратегиялық экологиялық бағалау, немесе әзірлеуші құжаттаманың мемлекеттік экологиялық сараптама объектілерін.

"ПромЭкоТехнология" ЖШС, Қарағанды қ., Қазыбек би ауданы, көш. Алиханов, 8, п.42. Телефон/Факс: 8 (7212) 41-28-02, e-mail: proekt@ovos.kz., директор: Смирнова Н.Н.

(оның ішінде нақты атауы, ведомстволық бағыныстылығы, заңды және нақты мекенжайы, БСН, ЖСН, телефондар, факстар, электрондық пошталар, веб-сайттар және басқа да мәліметтер)

8. Күні, уақыты, орны қоғамдық тыңдауларды өткізу күні (дата(-лар) мен уақытта ашық жиналысының қоғамдық тыңдаулар:

Тыңдаулар 2025 жылғы 21 шілде сағат 11:00-де Қарағанды облысы, Шет ауданы, Краснополянский а.о., Красная поляна ауылы, Нура көшесі, 24 үй, «Краснополянский ауылдық округының әкімдік аппараты» ММ акт залы мекенжайы бойынша өтті.

Қатысушыларды тіркеу уақыты: 2025 жылғы 21 шілде сағат 11:05.

Қоғамдық тыңдаулардың басталу уақыты: 2025 жылғы 21 шілде сағат 11:10.

Тыңдаулардың аяқталу уақыты: 2025 жылғы 21 шілде сағат 11:23.

Zoom платформасында тыңдауларға қатысу үшін онлайн қосылу сілтемесі.:

<https://us06web.zoom.us/j/3467453931?pwd=OWFnOGVpQjFMTmE0TDVtRllFcXlZdz09&omn=84378534111>

Конференция идентификаторы: 346 745 3931, Кіру коды: YGC0Ki

(қатысушылардың тіркелу күні, басталу уақыты, қоғамдық тыңдаулардың басталу уақыты, тыңдау өтетін жердің толық және нақты мекенжайы. Қоғамдық тыңдаулар ұзартылған жағдайда барлық күндер көрсетіледі)

9. Хатының көшірмесі-сұрау салу бастамашысының көзделіп отырған қызметтің және хатының көшірмесі бар жергілікті атқарушы органдардың әкімшілік-аумақтық бірліктердің (облыстардың, республикалық маңызы бар қаланың, астананың), шарттарын келісу туралы қоғамдық тыңдауларды өткізудің қоса берілген осы хаттамаға қоғамдық тыңдаулар

Хаттамасына қоса берілуі тиіс

10. Тіркеу парағы қоғамдық тыңдаулардың қатысушыларын қоса беріліп отыр осы хаттамаға қоғамдық тыңдаулар.

Хаттамасына қоса берілуі тиіс

11. Қоғамдық тыңдауларды өткізу туралы ақпарат таралған мемлекеттік және орыс тілдерінде мынадай тәсілдермен:

1) Бірыңғай экологиялық порталында;

Жоба бойынша құжаттама порталда орналастырылған Қоршаған орта мен табиғи ресурстардың жай-күйі туралы Ұлттық деректер банкі <https://hearings.ndbecology.gov.kz/> жарияланған күні: 17/06/2025 ж

2) ресми интернет-ресурсында, жергілікті атқарушы органның (облыстардың, республикалық маңызы бар қаланың, астананың) немесе ресми интернет-ресурсында және мемлекеттік органның-әзірлеушінің ақпараты

ЖАО сайтында қоғамдық тыңдаулардың өткізілетіні туралы хабарландыру «Тектурмасские кварциты» ЖШС «Қоғамдық тыңдаулар» бөлімінде жарияланған күні:17/06/2025 ж <https://www.gov.kz/memleket/entities/karaganda-tabigat/press/article/details/206626?lang=ru>

(атауы және сілтемелер ресми интернет–ресурстары және жарияланған күні)

3) бұқаралық ақпарат құралдарында, оның ішінде кем дегенде бір газетте және арқылы кемінде бір теле - немесе радиоарнаны таратылатын шетелдік аумағында тиісті әкімшілік-аумақтық бірліктердің (облыстардың, республикалық маңызы бар қаланың, астананың), толығымен немесе ішінара шегінде орналасқан қозғалатын аумағында кемінде жиырма жұмыс күні басталғанға дейін қоғамдық тыңдаулар өткізу:

" Shet shugylasy "Газети, 5.06.2025 ж №22 (11 167)

Ұсынылған хаттамаға Қосымшада 4.

(сканирленген хабарландыру қоса берілген хабарландырудың атауы, нөмірі және газетте жарияланған күні: газеттің сканирленген титул беті және қоғамдық тыңдаулар туралы хабарландыру бар бет)

телеканал Сарыарка, № 34-15/334 эфирге шығуы 11.06.2025. Эфирлік анықтама ұсынылған хаттамаға 5-Қосымшада көрсетілген.

(телеарнаның атауы, хабарландырудың берілген күні: телерадиоарнадағы қоғамдық тыңдаулар туралы хабарландыру бейне және аудио жазбасы бар электрондық жеткізгіш қоғамдық тыңдаулар хаттамасына енгізілуге (жариялануға) жатады)

4) әкімшілік-аумақтық бірліктердің (облыстардың, республикалық маңызы бар қалалардың, астананың, аудандардың, аудандық және аудандық маңызы бар қалалардың, ауылдардың, кенттердің, ауылдық округтердің) жергілікті атқарушы органдарының хабарландыру тақталарында және жарнамаларды орналастыру үшін арнайы белгіленген орындарда. мекенжайлардағы __7__ жарнамалар саны:

Красная Поляна ауылы, танысу үшін қол жетімді орындарда

Фотоматериалдар қоса беріледі осы хаттамаға қоғамдық тыңдаулар.

12. Қоғамдық тыңдауларға қатысушылардың шешімдері:

Тіркеу парағының мәліметтеріне сәйкес, қоғамдық тыңдауға «14» адам тіркелді, оның ішінде: «0» адам қатысқан және бейнеконференцбайланыс арқылы қатысқандар –«14».

Қоғамдық тыңдаудың хатшысы болып статист А.Д.Барамбайдың кандидатурасы мақұлданды.

Қоғамдық тыңдаулардың «14» қатысушысының ішінде хатшы ретінде «14» адам дауыс берді А.Д.Барамбай, «қарсы» дауыс бергендер – «0» адам, «қалыс қалғандар» – «0» адам. Шешім – «бірауыздан».

(хатшыны таңдау туралы. Қоғамдық тыңдауларға «жақтаған», «қарсы», «қалыс қалған» қатысушылардың санын көрсетіңіз)

Ұсынылатын регламент қоғамдық тыңдауларды өткізу:

1. Баяндамашының сөйлеген сөзі материалдарын қарастыру, жоба түрінде баяндау.

Ұсынылатын регламент – 20 минутқа дейін;

2. Баяндаманы талқылау. Ұсынылатын регламент 10 минутқа дейін;

3. Сұрақтар, ескертулер, ұсыныстар қоғамдық тыңдауға қатысушылар және оларға жауаптар. Ұсынылатын регламент – 20 минутқа дейін;

4. Қорытындылау және қоғамдық тыңдаулардың жабылуы. Ұсынылатын регламент – 5 минут;

Қоғамдық тыңдауға қатысушылар саны "14" адам дауыс берді бекітті ұсынылған регламент, дауыс "14", қарсы "0" қатысушылардың, қалыс қалу "0" қатысушылардың қабылданды - бірауыздан.

(регламентін бекіту туралы. Саны көрсетілсін қоғамдық тыңдауларға қатысушылардың "жақтайды", "қарсы", "қалыс қалды")

13.Туралы мәліметтер барлық тыңдалған баяндамаларда:

Бірауыздан қабылданған шешіммен тыңдау өткізу тілі-жиналыс шешімімен тыңдау өткізу тілі таңдалды-аралас, баяндама қатысушылардың көпшілігінің шешімі және төрағаның бекітуі бойынша орыс тілінде ұсынылды.

Баяндаманы орыс тілінде ұсынды: «ПромЭкоТехнология» ЖШС жобалық құжаттамасының өкілі Юрчишина Ирина Фаритовна.

(тегі, аты және әкесінің аты (болған жағдайда) баяндамашының лауазымы, атауы ұсынатын ұйым)

Баяндаманың тақырыбы: «Тектурмасские кварциты» ЖШС «Қарағанды облысы, Шет ауданындағы Тектурмас кен орнының кварцит қорын ашық әдіспен өндіру бойынша тау-кен жұмыстары жоспарын түзету» жобасына «Тектурмасские кварциты» ЖШС қоршаған ортаға тигізетін ықтимал әсерлер туралы есептердің мәліметтеріне– 3 бет, 14 слайд.

(баяндаманың тақырыбы, беттер саны, слайдтар, файлдар, плакаттар, сызбалар)

Баяндама мәтіні бойынша құжаттарға енгізілетін қоғамдық тыңдаулар мен презентация қоса берілген 7-Қосымшада осы хаттамаға қоғамдық тыңдаулар.

14. Жиынтық кесте ажырамас бөлігі болып табылатын қоғамдық тыңдаулар хаттамасын қамтиды ескертулер мен ұсыныстар алынған және өткізу кезінде қоғамдық тыңдаулар. Ескертулер мен ұсыныстар, анық жоқ мәніне байланысты қоғамдық тыңдау-кестеге енгізіледі "деген белгісі бар қатысы жоқ пән"қоғамдық тыңдауларды.

Жұртшылық өкілдерінен сұрақтар, ескертулер мен ұсыныстар:.

Жиынтық кесте алынған ескертпелер мен ұсыныстардың жүргізу кезінде қоғамдық тыңдаулар

№	Қатысушылардың ескертулері	Ескертулер мен ұсыныстарға	Ескерту
---	----------------------------	----------------------------	---------

п/п	мен ұсыныстары (қатысушының тегі, аты және әкесінің аты (бар болса), лауазымы, ұсынылатын ұйымның атауы)	жауаптар (жауап берушінің тегі, аты және әкесінің аты (бар болса), лауазымы, ұсынылатын ұйымның атауы)	(алынған ескерту немесе ұсыныс)
1	8-қосымшада		

15. Қоғамдық тыңдауларға қатысушылардың қаралатын құжаттар мен тыңдалған баяндамалардың сапасы туралы оларды түсінудің толықтығы мен қолжетімділігі тұрғысынан пікірі, оларды жақсарту жөніндегі ұсынымдар:

Ескертулер, шағымдар мен ұсыныстар қоғамдық тыңдаулардың қатысушыларының тұрғысынан толықтығын және қолжетімділігін түсіну баяндама 8-қосымшада.

Қоғамдық тыңдауларды өткізу кезінде жұртшылық өкілдерінің сұрақтарына, кәсіпорын қызметіне қатысты түсініктемелер айтылды, сұрақтар алынып тасталды, тыңдаулар өткізілді.

16. Шағымдану қоғамдық тыңдаулар хаттамасын мүмкін сот және сотқа дейінгі тәртіпте сәйкес Әкімшілік процедуралық-іс жүргізу кодексіне, Қазақстан Республикасы.

17. Қоғамдық тыңдаулардың төрағасы:

Шайбағалиев Ш.А. ақсау с/б
(ТАӨ) (лауазымы)

Ш.А. Шайбағалиев « 22 » шілде 2025 ж
(қолы)

18. Қоғамдық тыңдаулар хатшысы:

Рахметбаев А.Д. - Атамас
(ТАӨ) (лауазымы)

А.Д. Рахметбаев « 22 » шілде 2025 ж
(қолы)

Протокол общественных слушаний в форме открытых собраний по Материалам Отчёта о возможных воздействиях на окружающую среду для ТОО «Тектурмасские кварциты» к проекту «корректировка Плана горных работ отработки открытым способом запасов кварцитов Тектурмасского месторождения в Шетском районе Карагандинской области»

1. Наименование местного исполнительного органа административно-территориальной единицы (областей, городов республиканского значения, столицы), на территории которого осуществляется деятельность, или на территорию которого будет оказано влияние:

ГУ "Аппарат акима Краснополянского сельского округа"

Согласование о проведении общественных слушаний в приложении 10

2. Предмет общественных слушаний:

Пакет документов для прохождения государственной экологической экспертизы по Материалам Отчёта о возможных воздействиях на окружающую среду для ТОО «Тектурмасские кварциты» к проекту «корректировка Плана горных работ отработки открытым способом запасов кварцитов Тектурмасского месторождения в Шетском районе Карагандинской области»

(полное, точное наименование рассматриваемых проектных материалов)

3. Наименование уполномоченного органа в области охраны окружающей среды или местного исполнительного органа области, городов республиканского значения, столицы, в адрес которого направлены материалы, выносимые на общественные слушания.

РГП на ПХВ «Информационно-аналитический центр охраны окружающей среды» при МЭГПР РК

ГУ «Управление природных ресурсов и регулирования природопользования Карагандинской области»

4. Местонахождение намечаемой деятельности:

Тектурмасское месторождение кварцитов расположено в Шетском районе Карагандинской области РК в 8 км к юго-западу от ж/д станции Карамурын. Ближайшими населенными пунктами Тектурмасского карьера являются село «Красная поляна», расположенное в 5 км от месторождения, станции Карамурын и Дарья расположенные в 8 км, в 65 км к северу находится г. Караганда.

(полный, точный адрес, географические координаты территории участка намечаемой деятельности)

Географические координаты Северного участка:

- | | |
|---|---|
| 1) 49°10'35.62" С.Ш.72°59' 41.46"В.Д. | 22) 49°11' 20.76" С.Ш.73°01'09.09" В.Д. |
| 2) 49°10'38.21" С.Ш.72°59'41.61"В.Д. | 23) 49°11'19.09" С.Ш.73°01'00.86" В.Д. |
| 3) 49°10'42.32" С.Ш.72°59'46.04" В.Д. | 24) 49°11'17.50" С.Ш.73°00'56.97" В.Д. |
| 4) 49°10'44.68" С.Ш.72°59' 49.34" | 25) 49°11'16.30" С.Ш.73°00'53.59" В.Д. |
| 5) 49°10'46.52" С.Ш.72°59'53.83" В.Д. | 26) 49°11'15.54" С.Ш.73°00'51.80" В.Д. |
| 6) 49°10'50.10" С.Ш.73°00'10.81" В.Д. | 27) 49°11'13.74" С.Ш.73°00'50.08" В.Д. |
| 7) 49°10'51.49" С.Ш.73°00'10.81" В.Д. | 28) 49°11'09.71" С.Ш.73°00'44.66" В.Д. |
| 8) 49°10'52.32" С.Ш.73°00'12.61" В.Д. | 29) 49°11'04.21" С.Ш.73°00'37.44" В.Д. |
| 9) 49°10'56.61" С.Ш.73°00'17.58" В.Д. | 30) 49°10'57.57" С.Ш.73°00'33.80" В.Д. |
| 10) 49°11'00.30" С.Ш.73°00' 24.82" В.Д. | 31) 49°10'55.64" С.Ш.73°00'31.83" В.Д. |
| 11) 49°11'03.20" С.Ш.73°00'27.15" В.Д. | 32) 49°10'52.91" С.Ш.73°00'26.84" В.Д. |
| 12) 49°11'14.09" С.Ш.73°00'32.70" В.Д. | 33) 49°10'51.70" С.Ш.73°00' 24.30" В.Д. |
| 13) 49°11'16.51" С.Ш. 73°00'36.80" В.Д. | 34) 49°10'47.21" С.Ш.73°00'19.71" В.Д. |

14) 49°11'21.85" С.Ш.73°00'48.07" В.Д.
15) 49°11'27.25" С.Ш.73°01'07.25" В.Д.
16) 49°11'28.68" С.Ш.73°01'14.68" В.Д.
17) 49°11'33.32" С.Ш.73°01'23.77" В.Д.
18) 49°11'35.62" С.Ш.73°01'27.47" В.Д.
19) 49°11'33.84" С.Ш.73°01'30.40" В.Д.
20) 49°11'33.20" С.Ш.73°01'22.73" В.Д.
21) 49°11'22.79" С.Ш.73°01'14.46" В.Д.

35) 49°10'45.61" С.Ш.73°00'17.21" В.Д.
36) 49°10'42.83" С.Ш. 73°00'09.45" В.Д.
37) 49°10'41.68" С.Ш.73°00'06.86" В.Д.
38) 49°10'37.65" С.Ш.73°00'01.25" В.Д.
39) 49°10'36.32" С.Ш.72°59'58.66" В.Д.
40) 49°10'34.54" С.Ш.72°59'53.98" В.Д.
41) 49°10'33.49" С.Ш.72°59'48.62" В.Д.
42) 49°10'33. 79" С.Ш.72°59'44.49" В.Д.

5. Наименование всех административно-территориальных единиц, затронутых возможным воздействием намечаемой деятельности:

Территория воздействия: Карагандинская область, Шетский район, село «Красная поляна»

Географические координаты территории воздействия:

с. «Красная поляна», расположено в 5 км (49°14'30" С.Ш.73°01'25 В.Д.)

(перечень административно-территориальных единиц, на территорию которых может быть оказано воздействие в результате осуществления намечаемой деятельности и на территории которых будут проведены общественные слушания)

6. Реквизиты и контактные данные инициатора намечаемой деятельности:

ТОО «Тектурмасские кварциты», БИН: 180740028634, Карагандинская область, Шетский район, Краснополянский с.о., с. Красная поляна, Ул. Дворука д.17, tkvarcit@mail.ru, тел: +7(7212) 911-332.

(в том числе точное название, ведомственная подчиненность, юридический и фактический адрес, БИН, ИИН, телефоны, факсы, электронные почты, сайты и другую информацию)

Директор – Абенев Н.А.

7. Реквизиты и контактные данные составителей отчетов о возможных воздействиях, или внешних привлеченных экспертов по подготовке отчетов по стратегической экологической оценке, или разработчиков документации объектов государственной экологической экспертизы.

ТОО «ПромЭкоТехнология», г.Караганда, район ул. Алиханова, 8, кв. 42, Телефон/Факс: 8 (7212) 41-28-02, e-mail: proekt@ovos.kz., директор Смирнова Н.Н.

(в том числе точное название, ведомственная подчиненность, юридический и фактический адрес, БИН, ИИН, телефоны, факсы, электронные почты, сайты и другую информацию)

8. Дата, время, место проведения общественных слушаний (дата(-ы) и время открытого собрания общественных слушаний):

Слушания состоялись 21 июля 2025 года в 11:00, по адресу: Карагандинская область, Шетский район, Краснополянский с.о., село Красная Поляна, ул.Нура, зд. 24, актовый зал ГУ «Аппарата акима Краснополянского сельского округа».
время начала регистрации участников в 11:05 часов 21.07.2025 г.
время начала общественных слушаний в 11:10 часов 21.07.2025 г.
время окончания слушаний в 11:23 часов 21.07.2025 г.

Ссылка на онлайн подключение для участия в слушаниях на платформе Zoom:

<https://us06web.zoom.us/j/3467453931?pwd=OWFnOGVpQjFMTmE0TDVtRlIFcXlZdz09&omn=84378534111>

Идентификатор конференции: 346 745 3931, Код доступа: YGC0Ki

(дата, время начала регистрации участников, время начала общественных слушаний, полный и точный адрес места проведения слушаний. В случае продления общественных слушаний указываются все даты)

9. Копия письма-запроса от инициатора намечаемой деятельности и копия письма-ответа местных исполнительных органов административно-территориальных единиц (областей,

городов республиканского значения, столицы), о согласовании условий проведения общественных слушаний прилагается к настоящему протоколу общественных слушаний.

Приложено к протоколу

10. Регистрационный лист участников общественных слушаний прилагается к настоящему протоколу общественных слушаний.

Приложено к протоколу

11. Информация о проведении общественных слушаний распространена на государственном и русском языках следующими способами:

- 1) на Едином экологическом портале;

Документация по проекту размещена на портале Национальный банк данных о состоянии окружающей среды и природных ресурсов <https://hearings.ndbecology.gov.kz/> дата публикации: 17/06/2025 г.

2) на официальном интернет-ресурсе местного исполнительного органа (областей, городов республиканского значения, столицы) или официальном интернет-ресурсе государственного органа-разработчика

На сайте МИО Объявление о проведении общественных слушаний **ТОО «Тектурмасские кварциты»** в разделе «Общественные слушания» дата публикации: **17/06/2025 г**

<https://www.gov.kz/memleket/entities/karaganda-tabigat/press/article/details/206626?lang=ru>

(наименование и ссылки на официальные интернет-ресурсы и даты публикации)

3) в средствах массовой информации, в том числе, не менее чем в одной газете, и посредством не менее чем одного теле- или радиоканала, распространяемых на территории соответствующих административно-территориальных единиц (областей, городов республиканского значения, столицы), полностью или частично расположенных в пределах затрагиваемой территории, не позднее чем за двадцать рабочих дней до даты начала проведения общественных слушаний:

газета "Shet shugylasy", №22 (11 167) от 5.06.2025 г. Представлена к протоколу в Приложении 4.

(название, номер и дата публикации объявления в газете, с приложением сканированного объявления: сканированные титульная страница газеты и страница с объявлением о проведении общественных слушаний)

телеканал Сарыарка, № 34-15/334 выход в эфир 11.06.2025. Эфирная справка представлена к протоколу в Приложении 5.

(название теле или радиоканала, дата объявления: электронный носитель с видео- и аудиозаписью объявления о проведении общественных слушаний на теле или радиоканале подлежит приобщению (публикации) к протоколу общественных слушаний)

4) на досках объявлений местных исполнительных органов административно-территориальных единиц (областей, городов республиканского значения, столицы, районов, городов областного и районного значения, сел, поселков, сельских округов) и в местах, специально предназначенных для размещения объявлений в количестве 3 объявлений по адресам

с. Красная Поляна, в местах доступных для ознакомления

Фотоматериалы прилагаются к настоящему протоколу общественных слушаний.

12. Решения участников общественных слушаний:

Согласно данным регистрационного листа участников, на общественные слушания прошли регистрацию «14» человек, из них: «14» человек участвующие очно и «0» человека, участвующих посредством видеоконференцсвязи, без подтверждения регистрации в чате ЗУМ.

В качестве секретаря общественных слушаний утверждена кандидатура статиста Барамбай А.Д.

Из «14» участников ОС за секретаря Барамбай А.Д. проголосовали «14» человек, «против» проголосовало – «0» участников, «воздержались» - «0» участников. Решение – «единогласно».

(о выборе секретаря. Указать количество участников общественных слушаний «за», «против», «воздержались»)

Предлагаемый регламент проведения общественных слушаний:

1. Выступление докладчика, рассмотрение материалов проекта в форме доклада.

Предлагаемый регламент – до 20 минут;

2. Обсуждение доклада. Предлагаемый регламент – до 10 минут;

3. Вопросы, замечания, предложения участников общественных слушаний и ответы на них. Предлагаемый регламент – до 20 минут;

4. Подведение итогов и закрытие общественных слушаний. Предлагаемый регламент – до 5 минут.

Участники общественных слушаний в количестве «14» человек проголосовали «за» и утвердили предложенный регламент, проголосовали «против» - «0» участников, «воздержались» - «0» участников – принято - единогласно.

(об утверждении регламента. Указать количество участников общественных слушаний «за», «против», «воздержались»)

13. Сведения о всех заслушанных докладах:

Единогласным решением избран язык проведения слушаний – решением собрания язык проведения слушаний выбран - смешанный, доклад представлен на русском языке по решению большинства участников и утверждению председателя.

Доклад представила на русском языке: Юрчишина Ирина Фаритовна, представитель проектной документации ТОО «ПромЭкоТехнология».

(фамилия, имя и отчество (при наличии) докладчика, должность, наименование представляемой организации)

Тема доклада: Материалы Отчёта о возможных воздействиях на окружающую среду для ТОО «Тектурмасские кварциты» к проекту «корректировка Плана горных работ отработки открытым способом запасов кварцитов Тектурмасского месторождения в Шетском районе Карагандинской области» – 3 стр., 14 слайдов.

(тема доклада, количество страниц, слайдов, файлов, плакатов, чертежей)

Текст доклада по документам, выносимым на общественные слушания и презентация, прилагается в Приложении 7 к настоящему протоколу общественных слушаний.

14. Сводная таблица, которая является неотъемлемой частью протокола общественных слушаний и содержит замечания и предложения, полученные до и во время проведения общественных слушаний. Замечания и предложения, явно не имеющие связи с предметом общественных слушаний, вносятся в таблицу с отметкой «не имеют отношения к предмету общественных слушаний».

Вопросы, замечания и предложения от представителей общественности:

Сводная таблица замечаний и предложений, полученных во время проведения общественных слушаний

№ п/п	Замечания и предложения участников (фамилия, имя и отчество (при наличии) участника, должность, наименование представляемой организации)	Ответы на замечания и предложения (фамилия, имя и отчество (при наличии) отвечающего, должность, наименование представляемой организации)	Примечание (снятое замечание или предложение)
1	В приложении 8		

15. Мнение участников общественных слушаний о качестве рассматриваемых документов и заслушанных докладов на предмет полноты и доступности их понимания, рекомендации по их улучшению:

Замечаний, жалоб и предложений от участников общественных слушаний на предмет полноты и доступности понимания доклада - не поступило.

Вопросы от представителей общественности во время проведения общественных слушаний, касательно деятельности предприятия - НЕ поступили. Слушания являются состоявшимися.

16. Обжалование протокола общественных слушаний возможно в судебном и досудебном порядке согласно Административному процедурно-процессуальному кодексу Республики Казахстан.

17. Председатель общественных слушаний:

Шайманов МА - старший с/о
(ФИО) (должность)
Мейр « 22 » июля 2025 год
(подпись)

18. Секретарь общественных слушаний:

Бералбай А.Д - старший
(ФИО) (должность)
Асан « 22 » июля 2025 год
(подпись)

ЖШС **ТЕКТУРМАСКИЕ КВАРЦИТЫ** ТОО

101706, Красная поляна к., Дворука Н.Д. 17, Шеттауданы,
Қарағанды обл, Пошталық мекенжайы: 100004, Қарағанды қ-сы,
Бытовая 15/1, кенсе № 409

101706, п.Красная поляна, ул. Дворука Н.Д. 17, Шетский р-н,
Қарағандық обл. Почтовый адрес: 100004, г.Қарағанда, ул.
Бытовая 15/1, офис № 409

Тел-факс: +7 (7212) 911-332, 911-312 e-mail: tkvarcit@mail.ru

Исх. № 01-01-056
от «28» мая 2025 г.

ГУ «Аппарат акима
Краснополянского сельского округа

О проведении общественных слушаний

ТОО «Тектурмасские кварциты» настоящим письмом уведомляем Вас о проведении общественных слушаний в форме открытых собраний по Материалам Отчёта о возможных воздействиях на окружающую среду для ТОО «Тектурмасские кварциты» к проекту «корректировка Плана горных работ отработки открытым способом запасов кварцитов Тектурмасского месторождения в Шетском районе Карагандинской области».

Слушания планируется проводить 21 июля 2025 года, в 11:00 (по времени Астаны).

В соответствие с п. 8 и 9 Главы 2 Приказа и.о. Министра экологии, геологии и природных ресурсов Республики Казахстан от 3 августа 2021 года №286. Зарегистрирован в Министерстве юстиции Республики Казахстан 6 августа 2021 года № 23901 «Об утверждении Правил проведения общественных слушаний» *просим согласовать* дату проведения общественных слушаний 21 июля 2025 года, в 11:00 (по времени Астаны) и *предоставить* место проведения общественных слушаний.

В соответствие с п. 21 Главы 2 Приказа и.о. Министра экологии, геологии и природных ресурсов Республики Казахстан от 3 августа 2021 года №286. Зарегистрирован в Министерстве юстиции Республики Казахстан 6 августа 2021 года № 23901 «Об утверждении Правил проведения общественных слушаний» дата проведения общественных слушаний: «*Общественные слушания проводятся под председательством представителя местного исполнительного органа административно-территориальной единицы (областей, городов республиканского значения, столиц, районов, городов областного и районного значения), на территории которой проводятся общественные слушания.*»

В соответствие с п. 24 Главы 2 Приказа и.о. Министра экологии, геологии и природных ресурсов Республики Казахстан от 3 августа 2021 года №286. Зарегистрирован в Министерстве юстиции Республики Казахстан 6 августа 2021 года № 23901 «Об утверждении Правил проведения общественных слушаний» дата проведения общественных слушаний: «*Председатель общественных слушаний открывает общественные слушания и доводит до сведения участников общественных слушаний регламент общественных слушаний,*» а так же подписывает протокол общественных слушаний.

В связи с вышесказанным *просим Вас определить* лицо, которое будет участвовать в проведение общественных слушаний и разрешить распространение объявлений путем развешивания в разрешенных и доступных местах для общественного ознакомления.

Генеральный директор
ТОО «Тектурмасские кварциты»

Исп.: Юрчишина И.Ф.
тел.: 8-701-640-39-54

Абенев Н.А.



Абенев Н.А.
28.05.25.г.

ҚАРАҒАНДЫ ОБЛЫСЫ
ШЕТ АУДАНЫ
КРАСНАЯ ПОЛЯНА
АУЫЛДЫҚ ОКРУГТІҢІЗ
ӘКІМІ



КАРАГАНДИНСКАЯ ОБЛАСТЬ
ШЕТСКИЙ РАЙОН
АКИМ
КРАСНОПОЛЯНСКОГО
СЕЛЬСКОГО ОКРУГА

101719, Караганда область, Шет ауданы,
Красная поляна ауылы, Байқоңыр к-сі - 26.
Тел: (710) 424 10 06
э.мекен жай: Akimat.kpz@mail.ru
ЖСК: KZ62070103KSN3024000
БСК: ККМФКЗ2А БСН: 970140003761

101719, Карагандинская область, Шетский район,
село Красная поляна, улица Байқоңыр, 26.
тел: (710) 424 10 06
адрес: Akimat.kpz@mail.ru
ИНС: KZ62070103KSN3024000
БИК: ККМФКЗ2А БИП: 970140003761

29.05.2025г № 1-5/92

Генеральному директору ТОО
«Тектурмасские кварциты»
Н.А.Абенову

Согласно поступившему к нам письму под исходящим № 01-01-056, уведомляем Вас в том что соглашаемся на проведения общественных слушаний в форме открытого собрания по Материалам Отчета о возможных воздействиях на окружающую среду для ТОО «Тектурмасские кварциты» к проекту «корректировка Плана горных работ отработки открытым способом запасов кварцитов Тектурмасского месторождения в Шетском районе Карагандинской области» 21.07.2025 г в 11:00 в селе Красная поляна по адресу: ул.Нура №24 актовый зал ГУ «аппарата акима Краснополянского сельского округа».



Ж.Шайжанов

Исполнитель: Д.Телеубаев
Тел: 87104241006

Форма письма-запроса от инициатора общественных слушаний на проведение общественных слушаний в местные исполнительные органы административно-территориальных единиц (района, города)

исходящий номер: 25013035001, Дата: 29/05/2025

(регистрационные данные письма, исходящий номер, дата)

Информируем Вас о: Проведение оценки воздействия на окружающую среду (в том числе сопровождаемой оценкой трансграничных воздействий)

(наименование в соответствии с пунктом 12 настоящих Правил)

Будет осуществляться на следующей территории: Карагандинская область, Шетский район (Краснополянский с.о., с.Красная Поляна)

(территория воздействия, географические координаты участка)

Предоставляем перечень административно-территориальных единиц, на территорию которых может быть оказано воздействие, и на территории которых будут проведены общественные слушания:
Карагандинская область, Шетский район, Карагандинская область, Шетский район, Краснополянский с.о., село Красная Поляна

Предмет общественных слушаний: ОТЧЁТ О ВОЗМОЖНЫХ ВОЗДЕЙСТВИЯХ НА ОКРУЖАЮЩУЮ СРЕДУ к проекту корректировки плана горных работ отработки открытым способом запасов кварцитов Тектурмасского месторождения в Шетском районе Карагандинской области ТОО «Тектурмасские кварциты»

(тема, название общественных слушаний, предмет общественных слушаний в обязательном случае должен содержать точное наименование, место осуществления, срок намечаемой деятельности и наименование инициатора намечаемой деятельности)

Просим согласовать нижеуказанные условия проведения общественных слушаний: Карагандинская область, Шетский район, Карагандинская область, Шетский район, Краснополянский с.о., село Красная Поляна, ул.Нура, зд. 24, актовый зал ГУ «Аппарата акима Краснополянского сельского округа», онлайн подключение по ссылке: <https://us06web.zoom.us/j/3467453931?pwd=OWFrOGVpQjFMTmE0TDVtRlFfcXlZdz09&omn=84378534111>, Идентификатор конференции: 346 745 3931, Код доступа: YGC0Ki, 21/07/2025 11:00

(место, дата и время начала проведения общественных слушаний)

Место проведения общественных слушаний в населенном (-ых) пункте (-ах) обосновано их ближайшим расположением к территории намечаемой деятельности (5 км).

Объявление о проведении общественных слушаний на казахском и русском языках будет распространено следующими способами:
РЕДАКЦИЯ ШЕТСКОЙ РАЙОННОЙ ГАЗЕТЫ "ШЕТ ШУҒЫЛАСЫ"; Телеканал "Saryarqa"

(наименование газеты, теле- и радиоканала, где будет размещено объявление)

район здания акимата Краснополянского с.о

(расположение мест, специально предназначенных для размещения печатных объявлений (доски объявлений))

Просим также подтвердить наличие технической возможности организации видеоконференцсвязи в ходе проведения общественных слушаний.

В соответствии с Экологическим кодексом Республики Казахстан и Правилами проведения общественных слушаний, общественные слушания проводятся под председательством представителя местного

исполнительного органа соответствующей административно-территориальной единицы (района, города). Местный исполнительный орган обеспечивает видео- и аудиозапись открытого собрания общественных слушаний. Электронный носитель с видео- и аудиозаписью всего хода открытого собрания общественных слушаний с начала регистрации до закрытия общественных слушаний и подведением итогов слушаний, подлежит приобщению (публикации) к протоколу общественных слушаний.

В соответствии с требованиями законодательства просим обеспечить регистрацию участников общественных слушаний и видео- и аудиозапись общественных слушаний.»
Товарищество с ограниченной ответственностью "Тектурмасские кварциты" (БИН: 180740028634), +7(701)-640-39-54, tkvarcit@mail.ru

Представитель: Смирнова Н.Н.

Составитель отчета о возможных воздействиях : ТОО «ПромЭкоТехнология»

(фамилия, имя и отчество (при наличии), должность, наименование организации представителем которой является, подпись, контактные данные инициатора общественных слушаний).

Форма письма-ответа инициатору общественных слушаний от местных исполнительных органов административно-территориальных единиц (района, города) на проведение общественных слушаний

исходящий номер: 25013035001, Дата: 04/06/2025

(регистрационные данные письма, исходящий номер, дата)

«В ответ на Ваше письмо (исх. №25013035001, от 29/05/2025 (дата)) о согласовании предлагаемых Вами условий проведения общественных слушаний, сообщаем следующее:

«Согласовываем проведение общественных слушаний по предмету ОТЧЁТ О ВОЗМОЖНЫХ ВОЗДЕЙСТВИЯХ НА ОКРУЖАЮЩУЮ СРЕДУ к проекту корректировки плана горных работ отработки открытым способом запасов кварцитов Тектурмасского месторождения в Шетском районе Карагандинской области ТОО «Тектурмасские кварциты», в предлагаемую Вами 21/07/2025 11:00, Карагандинская область, Шетский район, Карагандинская область, Шетский район, Краснополянский с.о., село Красная Поляна, ул.Нура, зд. 24, актовЫй зал ГУ «Аппарата акима Краснополянского сельского округа», онлайн подключение по ссылке: <https://us06web.zoom.us/j/3467453931?pwd=OWFrOGVpQjFMTmE0TDVtRllFcXlZdz09&omr=84378534111>, Идентификатор конференции: 346 745 3931, Код доступа: YGC0K (дату, место, время начала проведения общественных слушаний)»

(к причинам несогласования относятся: место проведения не относится к территории административно-территориальных единиц, на которую может быть оказано воздействие в результате осуществления намечаемой деятельности; дата и время проведения выпадает на выходные и/или праздничные дни, нерабочее время. "Поддерживаем, предложенные Вами способы распространения объявления о проведении общественных слушаний". или "Предлагаем дополнить (заменить) следующими способами, для более эффективного информирования общественности").

«Подтверждаем наличие технической возможности организации видеоконференцсвязи в ходе проведения общественных слушаний».

«Перечень заинтересованных государственных органов: 1. 2.»

Товарищество с ограниченной ответственностью "Тектурмасские кварциты" (БИН: 180740028634), +7(701)-640-39-54, tkvarcit@mail.ru,

Представитель: Смирнова Н.Н.

Составитель отчета о возможных воздействиях: ТОО «ПромЭкоТехнология»

(фамилия, имя и отчество (при наличии), должность, наименование организации представителем которой является, подпись, контактные данные инициатора общественных слушаний).

Қоғамдық тыңдауға қатысушылардың тіркеу парағы Ашық жиналыс түрінде өткізілген хаттамаға арналған
 Қарағанды облысының Шет ауданындағы Тектурмас кен орнының кварцит қорларын ашық тәсілмен игеруге тау кен жұмыстарының жоспарын түзету
 жобасына ықтимал әсерлер туралы есептің материалдары бойынша

"Тектурмасские кварциты" ЖШС 2026-2032 жж.

Регистрационный лист участников общественных слушаний в форме открытого собрания к протоколу по Материалам Отчет о возможных воздействиях к
 проекту корректировки плана горных работ отработки открытым способом запасов кварцитов Тектурмасского месторождения в Шетском районе

Қарағанды облысы ТОО «Тектурмасские кварциты» на период 2026-2032 гг.»

2025 жылғы 21 шілде сағат 11:00-де (21 июля 2025 года в 11:00 часов (по времени Астаны))

Реттік номерлері (№п/п/)	Қатысушының тегі, аты, әкесінің аты (бар болса) (Фамилия, имя, отчество (при его наличии) участника)	Қатысушының санаты (мүдделі жұртшылықтың, жұртшылықтың, мемлекеттік органының, бастамашының өкілі) (Категория участника (представитель заинтересованной общности, общественности, государственного органа, Инициатора)	Байланыс телефон номірі (Контактный номер телефона)	Қатысу форматы (жеке немесе конференц- байланыс арқылы) (Формат участия (очно или посредством конференцсвязи)	Қолы (ашық жиналысқа қатысқан жағдайда) (Подпись (в случае участия на открытом собрании)
1	Аманбаева Раушан	Общественность	87975712111	очно	Аманбаева
2	Шевченко Аман	Общественность	87771093057	очно	Шевченко
3	Туркина П. Т.	Общественность	8-7715699242	очно	Туркина
4	Беклова А.Б.	Общественность	8779591436	очно	Беклова
5	Жалеткен А.О	Общественность	87474454492	очно	Жалеткен
6	Юрешкина И.Ф.	предст. проектной орг.	87016403954	очно	Юрешкина
7	Смирнова Ж.Ж.	предст. проектной орг.	87015323753	очно	Смирнова
8	Кузнецова В.А.	предст. проектной орг.	87765198815	очно	Кузнецова
9	Штерн В.К.	санитарка	87470674835	очно	Штерн
10	Иванова С.С.	медсестра	87074572962	очно	Иванова
11	Врацкая А.Ф.	Статист.	8786.222.11.36	очно	Врацкая
12	Бала Н.А.	Ветеринар	87773186285	очно	Бала
13	Шайманов Ж.А.	аксақ	87027619955	очно	Шайманов

14	Асанов Курбанали Абдураманович ТОО "Төмүрмөчүлүк" 87771101154 ОЧКО				
15					
16					
17					
18					
19					
20					
21					
22					
23					
24					
25					
26					
27					
28					
29					
30					

11.06.2025 № 34-15/334

ЭФИРНАЯ СПРАВКА

Настоящей справкой подтверждаем о том, что 11 июня 2025г. на телеканале «SARYARQA» размещено видеообъявление – телегазета о проведении общественных слушаний следующего содержания:

«Тектурмасские кварциты» ЖШС «Қарағанды облысы, Шет ауданындағы Тектурмас кен орнының кварцит қорын ашық әдіспен өндіру бойынша тау-кен жұмыстары жоспарын түзету» жобасына «Тектурмасские кварциты» ЖШС қоршаған ортаға тигізетін ықтимал әсерлер туралы есептердің мәліметтеріне қатысты ашық жиналыстар нысанында қоғамдық тыңдаулар өткізеді.

Аумағына ықпал етуі мүмкін болатын және аумағында қоғамдық тыңдаулар өткізетін әкімшілік-аумақтық бірліктердің тізімі: Қарағанды облысы, Шет ауданы, Қарағанды облысы, Шет ауданы, Краснопольский а.о., Красная Поляна ауылы.

Учаскенің географиялық координаттары:

- 1) 49°10'35.62" с.е. 72°59' 41.46" ш.б.
- 2) 49°10'38.21" с.е. 72°59'41.61" ш.б.
- 3) 49°10'42.32" с.е. 72°59'46.04" ш.б.
- 4) 49°10'44.68" с.е. 72°59' 49.34" ш.б.
- 5) 49°10'46.52" с.е. 72°59'53.83" ш.б.
- 6) 49°10'50.10" с.е. 73°00'10.81" ш.б.
- 7) 49°10'51.49" с.е. 73°00'10.81" ш.б.
- 8) 49°10'52.32" с.е. 73°00'12.61" ш.б.
- 9) 49°10'56.61" с.е. 73°00'17.58" ш.б.
- 10) 49°11'00.30" с.е. 73°00' 24.82" ш.б.
- 11) 49°11'03.20" с.е. 73°00'27.15" ш.б.
- 12) 49°11'14.09" с.е. 73°00'32.70" ш.б.
- 13) 49°11'16.51" с.е. 73°00'36.80" ш.б.
- 14) 49°11'21.85" с.е. 73°00'48.07" ш.б.
- 15) 49°11'27.25" с.е. 73°01'07.25" ш.б.
- 16) 49°11'28.68" с.е. 73°01'14.68" ш.б.
- 17) 49°11'33.32" с.е. 73°01'23.77" ш.б.
- 18) 49°11'35.62" с.е. 73°01'27.47" ш.б.
- 19) 49°11'33.84 " с.е. 73°01'30.40" ш.б.
- 20) 49°11'33.20" с.е. 73°01'22.73" ш.б.
- 21) 49°11'22.79" с.е. 73°01'14.46" ш.б.
- 22) 49°11' 20.76" с.е. 73°01'09.09" ш.б.
- 23) 49°11'19.09" с.е. 73°01'00.86" ш.б.
- 24) 49°11'17.50" с.е. 73°00'56.97" ш.б.
- 25) 49°11'16.30" с.е. 73°00'53.59" ш.б.
- 26) 49°11'15.54" с.е. 73°00'51.80" ш.б.
- 27) 49°11'13.74" с.е. 73°00'50.08" ш.б.

- 28) 49°11'09.71" с.е. 73°00'44.66" ш.б.
- 29) 49°11'04.21" с.е. 73°00'37.44" ш.б.
- 30) 49°10'57.57" с.е. 73°00'33.80" ш.б.
- 31) 49°10'55.64" с.е. 73°00'31.83" ш.б.
- 32) 49°10'52.91" с.е. 73°00'26.84" ш.б.
- 33) 49°10'51.70" с.е. 73°00'24.30" ш.б.
- 34) 49°10'47.21" с.е. 73°00'19.71" ш.б.
- 35) 49°10'45.61" с.е. 73°00'17.21" ш.б.
- 36) 49°10'42.83" с.е. 73°00'09.45" ш.б.
- 37) 49°10'41.68" с.е. 73°00'06.86" ш.б.
- 38) 49°10'37.65" с.е. 73°00'01.25" ш.б.
- 39) 49°10'36.32" с.е. 72°59'58.66" ш.б.
- 40) 49°10'34.54" с.е. 72°59'53.98" ш.б.
- 41) 49°10'33.49" с.е. 72°59'48.62" ш.б.
- 42) 49°10'33.79" с.е. 72°59'44.49" ш.б.

Тыңдау 21.07.2025 ж. сағат 11.00-де мына мекен-жай бойынша өтеді: Қарағанды облысы, Шет ауданы, Краснополянский а.о., Красная поляна ауылы, Нура көшесі, 24 үй, «Краснополянский ауылдық округының әкімдік аппараты» ММ акт залы.

Өзіңізбен бірге жеке куәлігіңіз болуы тиіс.

ZOOM платформасында бейнеконференция форматында қосылуға арналған сипаттама: қосылуға арналған сілтеме:

<https://us06web.zoom.us/j/3467453931?pwd=OWFnOGVpQjFMTmE0TDVlRlRlFjFkZkdz09&omn=84378534111>

Конференция идентификаторы: 346 745 3931

Кіру коды: YGC0Kl

Бастамашы - "Тектурмасские кварциты" ЖШС БСН: 180740028634, Қарағанды облысы, Шет ауданы, Краснополянский а.о., Красная поляна ауылы, көш. Дворука, 17, tkvarcit@mail.ru, тел: +7(7212) 911-332.

Әзірлеуші мәліметтері: "ПромЭкоТехнология" ЖШС, Қарағанды қ., Қазыбек би ауданы, Аликханов көш., 8, п.42. Телефон/Факс: 8 (7212) 41-28-02, e-mail: projekt@ovos.kz.

Жоба бойынша құжаттама <https://hearings.ndbcology.gov.kz/> және ЖАО сайтында <https://www.gov.kz/memleket/entities/karaganda/> "қоғамдық тыңдаулар" бөлімінде.

Жоба материалдары бойынша қосымша ақпаратты e-mail арқылы алуға болады: projekt@ovos.kz және тел: 8 (701) 640-39-54.

Ескертулер мен ұсыныстар қабылданады: 100008, Қазақстан Республикасы, Қарағанды облысы, Қарағанды қ., Лобода көш. 20, expertiza.upr_krg@mail.ru, тел.7(7212) 568-166».

«ТОО «Тектурмасские кварциты» проводит общественные слушания в форме открытого собрания по Материалам Отчёта о возможных воздействиях на окружающую среду для ТОО «Тектурмасские кварциты» к проекту «корректировка Плана горных работ отработки открытым способом запасов кварцитов Тектурмасского месторождения в Шетском районе Карагандинской области».

Перечень административно-территориальных единиц, на территорию которых может быть оказано воздействие и на территории которых будут проведены общественные слушания: Карагандинская область, Шетский район, Карагандинская область, Шетский район, Краснополянский с.о., село Красная Поляна.

Географические координаты участка:

- 1) 49°10'35.62" С.Ш.72°59' 41.46" В.Д.
- 2) 49°10'38.21" С.Ш.72°59'41.61" В.Д.
- 3) 49°10'42.32" С.Ш.72°59'46.04" В.Д.
- 4) 49°10'44.68" С.Ш.72°59' 49.34"
- 5) 49°10'46.52" С.Ш.72°59'53.83" В.Д.
- 6) 49°10'50.10" С.Ш.73°00'10.81" В.Д.
- 7) 49°10'51.49" С.Ш.73°00'10.81 " В.Д.
- 8) 49°10'52.32" С.Ш.73°00'12.61" В.Д.
- 9) 49°10'56.61" С.Ш.73°00'17.58" В.Д.
- 10) 49°11'00.30" С.Ш.73°00' 24.82" В.Д.
- 11) 49°11'03.20" С.Ш.73°00'27.15" В.Д.
- 12) 49°11'14.09" С.Ш.73°00'32.70" В.Д.
- 13) 49°11'16.51" С.Ш. 73°00'36.80" В.Д.
- 14) 49°11'21.85" С.Ш.73°00'48.07" В.Д.
- 15) 49°11'27.25" С.Ш.73°01'07.25" В.Д.
- 16) 49°11'28.68" С.Ш.73°01'14.68" В.Д.
- 17) 49°11'33.32" С.Ш.73°01'23.77" В.Д.
- 18) 49°11'35.62" С.Ш.73°01'27.47" В.Д.
- 19) 49°11'33.84 " С.Ш.73°01'30.40" В.Д.
- 20) 49°11'33.20" С.Ш.73°01'22.73" В.Д.
- 21) 49°11'22.79" С.Ш.73°01'14.46" В.Д.
- 22) 49°11' 20.76" С.Ш.73°01'09.09" В.Д.
- 23) 49°11'19.09" С.Ш.73°01'00.86" В.Д.
- 24) 49°11'17.50" С.Ш.73°00'56.97" В.Д.
- 25) 49°11'16.30" С.Ш.73°00'53.59" В.Д.
- 26) 49°11'15.54" С.Ш.73°00'51.80" В.Д.
- 27) 49°11'13.74" С.Ш.73°00'50.08" В.Д.
- 28) 49°11'09.71" С.Ш.73°00'44.66" В.Д.
- 29) 49°11'04.21" С.Ш.73°00'37.44" В.Д.
- 30) 49°10'57.57" С.Ш.73°00'33.80 " В.Д.
- 31) 49°10'55.64" С.Ш.73°00'31.83" В.Д.
- 32) 49°10'52.91" С.Ш.73°00'26.84" В.Д.
- 33) 49°10'51.70" С.Ш.73°00' 24.30" В.Д.
- 34) 49°10'47.21" С.Ш.73°00'19.71" В.Д.
- 35) 49°10'45.61" С.Ш.73°00'17.21" В.Д.
- 36) 49°10'42.83" С.Ш. 73°00'09.45" В.Д.
- 37) 49°10'41.68" С.Ш.73°00'06.86" В.Д.
- 38) 49°10'37.65" С.Ш.73°00'01.25" В.Д.
- 39) 49°10'36.32" С.Ш.72°59'58.66" В.Д.
- 40) 49°10'34.54" С.Ш.72°59'53.98" В.Д.
- 41) 49°10'33.49" С.Ш.72°59'48.62" В.Д.
- 42) 49°10'33. 79" С.Ш.72°59'44.49" В.Д.

Слушания состоятся 21.07.2025 г. в 11.00 ч. по адресу: Карагандинская область, Шетский район, Карагандинская область, Шетский район, Краснополянский с.о., село Красная Поляна, ул.Нура, зд. 24, актовый зал ГУ «Аппарата акима Краснополянского сельского округа».

При себе иметь удостоверение личности.

Описание для подключения в формате видеоконференции на платформе ZOOM: Ссылка для подключения:

<https://us06web.zoom.us/j/3467453931?pwd=OWFnOGVpQjFMTmE0TDViRllFcXlZdz09&omn=>

84378534111

Идентификатор конференции: 346 745 3931

Код доступа: YGC0Ki

Инициатор деятельности – ТОО «Тектурмасские кварциты», БИН: 180740028634, Карагандинская область, Шетский район, Краснополянский с.о., с. Красная поляна, Ул. Дворука д.17, tkvarcit@mail.ru, тел: +7(7212) 911-332.

Исполнитель отчета о возможных воздействиях: ТОО «ПромЭкоТехнология», г.Караганда, район ул. Алиханова, 8, кв. 42, Телефон/Факс: 8 (7212) 41-28-02, e-mail: projekt@ovos.kz,

Документация по проекту размещена на <https://hearings.ndbecology.gov.kz/> и на сайте МНО <https://www.gov.kz/memleket/entities/karaganda/>, в разделе «Общественные слушания».

Дополнительную информацию по материалам проекта можно получить по e-mail: projekt@ovos.kz и по тел: +7-701-640-39-54.

Замечания и предложения принимаются: 100008, Республика Казахстан, Карагандинская область, г.Караганда, ул.Лободы,20, expertiza.upr_krg@mail.ru, тел.: 7(7212) 568-166».

Заказчик - ТОО «Тектурмасские кварциты».

Отдел анализа и выпуска эфира



Б.Сулейменова

Тел.: 8(7212)41-11-25

Shet shugylasy



Shet aýdandyq qoǵamdyq-saıası gazetini Gazet 1937 jıldan bastap shyǵady Besenbi, 5 maýsým 2025 jıl №22 (11 167)

Күй гүмәр

“МӘНГІЛІК САРЫН” РЕСПУБЛИКАЛЫҚ БАЙҚАУЫ!



Шерте күйдің Отаны саналатын ауданымызда “Мәңгілік сарын” атты республикалық байқау жоғары деңгейде өтті. Байқауға ұлан-айтымды өмірдің солтүстігі мен оңтүстігінен, батысы мен шығысынан, Қытай елінен келген көптеген өнерпаздар қатысқан. Бірінші орынды күй қаламын тәкелен өнер тараңдары аудан жұртшылығы Аршынның сырынап да, көрді шерте күйінен сусындатты.

4-ші бетте.

Лудан әкіндігінде

САЛА БАСШЫЛАРЫНА НАҚТЫ ТАПСЫРМАЛАР БЕРІЛДІ



Сейсенбі, 3 маусым күні аудан әкімі М.Мұхтаровтың төрағалығымен өткізіліп жатқан әкімдік отырысы болып өтті.

Күн тәртібінде “Оқу жылының қорытындылары және демалыс кезеңінде оқушылардың сауықтыру демалысын ұйымдастыру және олардың қауіпсіздігін қамтамасыз ету, шығармашылық дайындық іс-шаралары” және ағымдағы жағдай: “Аудан бойынша көлім және жұмыс салығын өндіру”, ағымдағы жылдың 1 маусымына бюджеттің

өзгерісі”, “Әлеуметтік маңызы бар алып-сүрін туыстарының бағалары” және БАҚ және әлеуметтік желілерде жүргізіліп жатқан жұмыстар туралы мәселелер қаралды. Күн тәртібіндегі мәселе болған, аудан үшін көптеген саналатын жұмыстар бар екенін қорытындылаған аудан әкімі сала басшыларына нақты тапсырмалар берді.

Өз елімізден.

Алалы нүсұт

ЗҮЛМАТ ЖЫЛДАР ЖАҢҒЫРЫҒЫ

Бұрын өнерде қазіргідей көрсетіліп болмаған, өзінің ашық ұлт азаматтарына құрметпен, қазіргі заманғы әртістермен қалыптасқан және сол бір өкіліміз тәртібіне жаңадан да қиыншылықтармен адамның қаны төгіліп, шөйне болғаны өмір ұмытталмайды.

Алғашқы аудан орталығындағы жазғылық отырыстар қорытынды болған кезінде осылай сөз, шағыншылық құрбандықтарының өмірбаяны меніңше алғашқы аламын өтті.

Салтанат күннен-күнге құрбандықпен өмір алу үшін өзінің өміріне аламын жылдар аудандық мәселелер төрағасы Сәт Сәтқали халқымыздың тәуелсіздігімізді қорғауға құрбан болған аламын азаматтарымыздың ашықталғанын, қалыптасқан тәуелсіздігімізді жаңғыртқызы болғанымыз жасады. Аудан азаматтарымыз Барынбай Жұманұлы, Құтай Жұманұлы тарапынан деректер көлтіріп отырған, сол бір “өкіліміз тәртібі” жаңадан да жаңғыртып адамдардың



және төсіліп, шөйне болғанын, халқымыздың қаны күрт ашықталған төбірені айтты. Сол жылдардан шөйне болған

ақ халқымыздың арда ұлдары, ағал азаматтары Кеңес өкіліміздің кедейді жоралғанына, өзі елінің

тілегіне және ұстаздарымызға құрметпен сенгендіктен оның өзі мен ұлдарым іске кірісуге белгіленіп кестірі, жан тәуелсіздігіміз өтті, бірақ салтанат бұл өмір болды.

Аламын жөніне қатысушылар жөнінен қарайтын шөйнедердің рухына бас иіп, мәңгілікпен өмірлікпен адамға гүл шығаратын қызып, тағалы өмірлікпен сөз, “Жаңа-күртіміз бі” мәңгілікпен шығарып Берін қазып Алтынбайұлы аламын құрбандықпен салған күннен-күнге құрбандықтарымыз рухына арнап дұға болғанды.

М.ДӘУЛЕТБЕКҰЛЫ

БАСПАСӨЗ БАРШАҒА!

“ШЕТ ШУҒЫЛАСЫ” ГАЗЕТІНЕ 2025 ЖЫЛДЫҢ ІІ ЖАРТЫЖЫЛДЫҒЫНА ЖАЗЫЛУ БАСТАЛДЫ



КҮРМЕТТІ ОҚИРМАҒАДAR “ШЕТ ШУҒЫЛАСЫ” ГАЗЕТІМЕН БІРГЕ ҚОЛЫНЫҒЫЛАР!

АУДАНЫҚ “ШЕТ ШУҒЫЛАСЫ” ГАЗЕТІНЕ ЖАЗЫЛУ 6 АЙҒА 1957.40 ТЕНГЕ ІНДЕКСІ 65049

АУДАНЫҚ АПТАЛЫҚ БАСПАСЫНҒА “КАПИТОЛ” АҚ ЖЕРГІЛІКТІ ЖЕР-БЕРГІТ БАЙЛАНЫС БОЛЫМШЫЛЕРІНЕ ҚАРҒАН ЖАЗЫЛУТА БОЛАДЫ.



НА
АГАЗИН

ДОС 8(702)

КАРАМА

Долгостроителите на ДС „Карама“ в с. Карама, община Каравага, Каравага район, Каравага област, обявяват конкурс за избор на изпълнител за изграждане на водопроводна мрежа в с. Карама, община Каравага, Каравага район, Каравага област. Конкурсът ще се провежда по електронен път на адрес: www.karama.bg. За повече информацията се обърнете към: ДС „Карама“, с. Карама, община Каравага, Каравага район, Каравага област. Контактна информация: Ел. поща: karama@karama.bg; Контактен телефон: 00359 0702 22222.

Конкурсът се провежда по електронен път на адрес: www.karama.bg. За повече информацията се обърнете към: ДС „Карама“, с. Карама, община Каравага, Каравага район, Каравага област. Контактна информация: Ел. поща: karama@karama.bg; Контактен телефон: 00359 0702 22222.

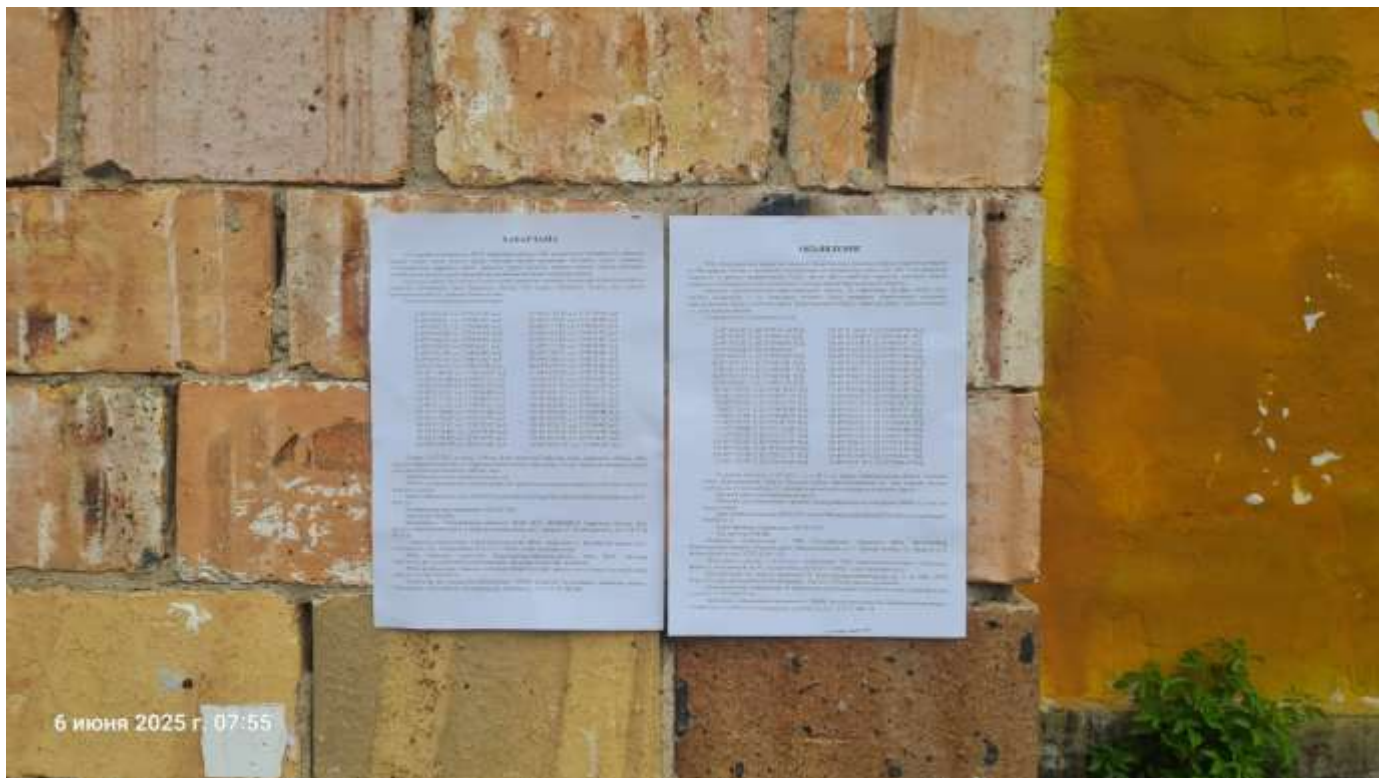
Конкурсът се провежда по електронен път на адрес: www.karama.bg. За повече информацията се обърнете към: ДС „Карама“, с. Карама, община Каравага, Каравага район, Каравага област. Контактна информация: Ел. поща: karama@karama.bg; Контактен телефон: 00359 0702 22222.

ОБЪЯВЛЕНИЕ

ТОО „Долгострой“ обявява конкурс за избор на изпълнител за изграждане на водопроводна мрежа в с. Карама, община Каравага, Каравага район, Каравага област. Конкурсът ще се провежда по електронен път на адрес: www.dolgostroy.com. За повече информацията се обърнете към: ТОО „Долгострой“, с. Карама, община Каравага, Каравага район, Каравага област. Контактна информация: Ел. поща: dolgostroy@karama.bg; Контактен телефон: 00359 0702 22222.

Конкурсът се провежда по електронен път на адрес: www.dolgostroy.com. За повече информацията се обърнете към: ТОО „Долгострой“, с. Карама, община Каравага, Каравага район, Каравага област. Контактна информация: Ел. поща: dolgostroy@karama.bg; Контактен телефон: 00359 0702 22222.

Конкурсът се провежда по електронен път на адрес: www.dolgostroy.com. За повече информацията се обърнете към: ТОО „Долгострой“, с. Карама, община Каравага, Каравага район, Каравага област. Контактна информация: Ел. поща: dolgostroy@karama.bg; Контактен телефон: 00359 0702 22222.



ХАКАРИЈАМА

Универзитет у Сарајеву (УНС) - Академски години 2023/2024. године. Испитни резултати испита из предмета: **МАТЕМАТИКА**. Испит је одржан у суботу, 10. јуна 2023. године, у сали за испите Универзитета у Сарајеву. Испит је одржан у сали за испите Универзитета у Сарајеву. Испит је одржан у сали за испите Универзитета у Сарајеву.

Број кандидата	Име кандидата	Освојени бодови
1	АХМЕДОВИЋ А. А.	15
2	АХМЕДОВИЋ Б. Б.	12
3	АХМЕДОВИЋ В. В.	18
4	АХМЕДОВИЋ Г. Г.	10
5	АХМЕДОВИЋ Д. Д.	14
6	АХМЕДОВИЋ Е. Е.	16
7	АХМЕДОВИЋ Ж. Ж.	11
8	АХМЕДОВИЋ З. З.	13
9	АХМЕДОВИЋ И. И.	17
10	АХМЕДОВИЋ Ј. Ј.	9
11	АХМЕДОВИЋ К. К.	15
12	АХМЕДОВИЋ Л. Л.	12
13	АХМЕДОВИЋ М. М.	18
14	АХМЕДОВИЋ Н. Н.	10
15	АХМЕДОВИЋ О. О.	14
16	АХМЕДОВИЋ П. П.	16
17	АХМЕДОВИЋ Р. Р.	11
18	АХМЕДОВИЋ С. С.	13
19	АХМЕДОВИЋ Т. Т.	17
20	АХМЕДОВИЋ У. У.	9
21	АХМЕДОВИЋ Ф. Ф.	15
22	АХМЕДОВИЋ Х. Х.	12
23	АХМЕДОВИЋ Ц. Ц.	18
24	АХМЕДОВИЋ Ч. Ч.	10
25	АХМЕДОВИЋ Џ. Џ.	14
26	АХМЕДОВИЋ Ђ. Ђ.	16
27	АХМЕДОВИЋ Ћ. Ћ.	11
28	АХМЕДОВИЋ Ќ. Ќ.	13
29	АХМЕДОВИЋ Ў. Ў.	17
30	АХМЕДОВИЋ Ў. Ў.	9

Укупно: 1110 бодова. Просек: 11.10. Испит је одржан у сали за испите Универзитета у Сарајеву. Испит је одржан у сали за испите Универзитета у Сарајеву. Испит је одржан у сали за испите Универзитета у Сарајеву. Испит је одржан у сали за испите Универзитета у Сарајеву. Испит је одржан у сали за испите Универзитета у Сарајеву.

ОБЈЕДНЕЊЕ

Универзитет у Сарајеву (УНС) - Академски години 2023/2024. године. Испитни резултати испита из предмета: **МАТЕМАТИКА**. Испит је одржан у суботу, 10. јуна 2023. године, у сали за испите Универзитета у Сарајеву. Испит је одржан у сали за испите Универзитета у Сарајеву. Испит је одржан у сали за испите Универзитета у Сарајеву.

Број кандидата	Име кандидата	Освојени бодови
1	АХМЕДОВИЋ А. А.	15
2	АХМЕДОВИЋ Б. Б.	12
3	АХМЕДОВИЋ В. В.	18
4	АХМЕДОВИЋ Г. Г.	10
5	АХМЕДОВИЋ Д. Д.	14
6	АХМЕДОВИЋ Е. Е.	16
7	АХМЕДОВИЋ Ж. Ж.	11
8	АХМЕДОВИЋ З. З.	13
9	АХМЕДОВИЋ И. И.	17
10	АХМЕДОВИЋ Ј. Ј.	9
11	АХМЕДОВИЋ К. К.	15
12	АХМЕДОВИЋ Л. Л.	12
13	АХМЕДОВИЋ М. М.	18
14	АХМЕДОВИЋ Н. Н.	10
15	АХМЕДОВИЋ О. О.	14
16	АХМЕДОВИЋ П. П.	16
17	АХМЕДОВИЋ Р. Р.	11
18	АХМЕДОВИЋ С. С.	13
19	АХМЕДОВИЋ Т. Т.	17
20	АХМЕДОВИЋ У. У.	9
21	АХМЕДОВИЋ Ф. Ф.	15
22	АХМЕДОВИЋ Х. Х.	12
23	АХМЕДОВИЋ Ц. Ц.	18
24	АХМЕДОВИЋ Ч. Ч.	10
25	АХМЕДОВИЋ Џ. Џ.	14
26	АХМЕДОВИЋ Ђ. Ђ.	16
27	АХМЕДОВИЋ Ћ. Ћ.	11
28	АХМЕДОВИЋ Ќ. Ќ.	13
29	АХМЕДОВИЋ Ў. Ў.	17
30	АХМЕДОВИЋ Ў. Ў.	9

Укупно: 1110 бодова. Просек: 11.10. Испит је одржан у сали за испите Универзитета у Сарајеву. Испит је одржан у сали за испите Универзитета у Сарајеву. Испит је одржан у сали за испите Универзитета у Сарајеву. Испит је одржан у сали за испите Универзитета у Сарајеву. Испит је одржан у сали за испите Универзитета у Сарајеву.

6 јуна 2025 г. 08:11



6 јуна 2025 г. 07:52

**Қарағанды облысының Шет ауданындағы «Тектурмасские кварциты» ЖШС
2026-2032 жж. кезеңінде Тектұрмас кен орнының кварцит қорларын ашық тәсілмен
игеруге тау кен жұмыстарының жоспарын түзету жобасына ықтимал әсерлер туралы
есеп жобасы бойынша қоғамдық тыңдауларға
баяндама**

Қайырлы күн, құрметті қоғамдық тыңдауға қатысушылар!

Менің атым Юрчишина Ирина, мен «Промэкотехнология» ЖШС жобалау ұйымының өкілімін.

Жоспарланған қызметтің бастамашысы ««Тектурмасские кварциты» ЖШС болып отыр. Тыңдауға кәсіпорын өкілдері қатысып отыр.

Бүгін қоғамдық тыңдауларға 2026-2032 жж. кезеңіне арналған «Қарағанды облысының Шет ауданындағы Тектұрмас кен орнының кварцит қорларын ашық тәсілмен игеру тау-кен жұмыстарының жоспарын түзету» жобасына ықтимал әсерлер туралы есеп (19 08.2022 жылғы №72 Лицензия) жобалық материалдары ұсынылып отыр.

Тектұрмас кварцит кен орны ҚР Қарағанды облысы Шет ауданы Краснополянский ауылдық округінде Қарамұрын теміржол станциясынан оңтүстік-батысқа қарай 8 км қашықтықта орналасқан. Кен орнының солтүстік-шығыс бөлігі Қарағанды-Алматы теміржол желісіне жанасып жатыр.

Тектұрмас карьерінің ең жақын елді мекендері Тектұрмас кен орнының таулы тармағының шекарасынан 4,54 км қашықтықта орналасқан «Красная поляна» ауылы, 8 км жерде орналасқан Қарамұрын және Дарья станциялары, солтүстікке қарай 65 км Қарағанды қаласы орналасқан.

Тау-кен жұмыстарын жүргізу ауданында санитарлық-профилактикалық мекемелер, демалыс аймақтары, медициналық мекемелер жоқ.

Жұмыс учаскесі ауданында мәдениет және сәулет ескерткіштері, қорғалатын табиғи аумақтар жоқ.

Кен орны ауданындағы гидрографиялық желі нашар дамыған және Байқара өзенінің салалары мен маусымдық кеуіп қалатын өзендері бар Шерубайнұра өзені бассейнінің ортаңғы бөлігіне жатады.

Кен орнының тау бөгетінен Байқара өзеніне дейінгі қашықтық 1780 метр, Шерубайнұра өзеніне дейінгі қашықтық 3230 метр, осылайша Тектұрмас кен орны су қорғау аймақтары мен жолақтарынан тыс орналасқан. Жоспарланған қызмет жер үсті су объектілеріне тікелей әсерін тигізбейді. Жобаны жүзеге асыру су объектілері мен қоршаған ортаға ластанған ағындарды ағызуды қарастырмайды. Барлық шаруашылық-тұрмыстық ағындар сыйымдылығы 50 м³ септикке бөлінеді, толуына қарай мамандандырылған ұйыммен шарт бойынша тазарту құрылыстарына әкетіледі.

Жер асты сулары негізінен қысымсыз, тереңдігі 1,5- 20,2 м дейінгі аралықта. Шөгінділердің сулылығы салыстырмалы түрде төмен. «Ұлттық геологиялық қызмет» АҚ ресми деректеріне сәйкес, Тектұрмас учаскесінде шаруашылық-ауыз сумен жабдықтауға арналған және 01.01.2024 ж. жағдай бойынша мемлекеттік есепте тұрған жер асты суларының кен орындары жоқ екені белгілі;

Техникалық және тұрмыстық қажеттіліктерге кварцит өндіру бойынша карьерді өнеркәсіптік алаңды сумен қамтамасыз ету үшін тереңдігі 10,5 м №1 ұңғыма пайдаланылады. Кәсіпорынның ауыз су қажеттіліктері үшін әкелінетін су пайдаланылады (арнайы су пайдалануға рұқсаты бар - №KZ72VTE00267586 Нұра сериясы, күні 14.11.2024 ж.);

Су ресурстарын қорғау мақсатында осы жобада келесі іс-шаралар қарастырылады: барлық арнайы техника ЖЖМ ағып кетуін және төгілуін болдырмайтын тұғырлармен жабдыкталады. Жылжымалы техникаға жанармай құюды жақын жердегі АЖБ жүргізу қарастырылады.

Тектұрмас кен орындары мемлекеттік орман қорынан және ерекше қорғалатын табиғи аумақтардан тыс жерлерде орналасқан, бірақ кен орны орналасқан ауданда ҚР Қызыл кітабына енгізілген жануарлар мекендейді. Жануарлар әлемінің өкілдеріне ҚПҚ өндіру бойынша жұмыстарды жүргізу процесінде көрсетілетін әсер сипаты техниканың шуы мен адамдардың физикалық қатысуы жануарлар әлемінің өкілдеріне үрейлендіретін әсер ететінін білдіреді. Сәйкесінше, жұмыс барысында жануарлар әлемінің өкілдері әсер ету көздері болатын учаскелерді айналып өтіп, өз жүру бағыттарын өзгертеді.

Жануарлар әлеміне теріс әсер болжанбайды.

Ықтимал әсерлер туралы есепті әзірлеу кезінде «Қарағанды облыстық орман шаруашылығы және жануарлар дүниесі аумақтық инспекциясы» РММ алынған талаптар ескерілді. Өсімдіктер мен жануарлар дүниесін қорғау жөніндегі іс-шаралар «Қарағанды облыстық орман шаруашылығы және жануарлар дүниесі аумақтық инспекциясы» РММ келісілді (27.06.2025 жылғы **№3Т-2025-02041588 хат келісіле** отырып, жобалық материалдарға қосымша беріледі).

Шығарындылар, төгінділер және өзге де жағымсыз әсерлер анықталуы мүмкін қосымша учаскелер қарастырылып отырған қызмет учаскесінен басқалардан күтілмейді.

Тектұрмас кварцит кен орны **1994** жылдан бастап қазіргі уақытқа дейін Солтүстік учаскеде 9 деңгейжиекте (дең. + 740м, +730м, +720м, +710м, +700м, +690м, +680м, +670м, +660м) игерілуде, 1996 жылғы «02» шілдедегі №48 келісімшарт негізінде оған қосымша келісімдер, толықтырулар мен өзгерістер енгізілді.

«Тектурмасские кварциты» ЖШС 19.08.2022 жылы жер қойнауын пайдаланудың келісімшарттық құқығынан 19.08.2022 ж. №72 лицензия бойынша кең таралған пайдалы қазбаларды өндіруге жер қойнауын пайдаланудың лицензиялық құқығына ауысты. Лицензия мерзімі 19.08.2032 жылға дейін. «Тектұрмасс» кен орнының ауданы - 88,9 га.

2026-2032 жылдарға арналған Тектұрмас кен орнының Солтүстік учаскесінің кварцит қорларын ашық тәсілмен өңдеу жоспарында жылына **650,0 мың тонна** көлемінде флюс кварциттерін өндіру және қайта өңдеу қарастырылады.

Қарағанды облысының Шет ауданындағы Тектұрмас кен орнының кварцит қорларын ашық әдіспен қазу бойынша тау-кен жұмыстарын түзету жоспары 2024-2032 жж. кезеңіне «Тектурмасские кварциты» ЖШС тапсырмасына сәйкес орындалды, кен орнын қазудың көлденең жоспарларына түзетулер енгізуге, + 680 м деңгейжиекте № 2 кварцит денесін ашу, ресімделгендер шегінде 2 жаңа жыныс үйінділерін жасау жер учаскелерін жүк тасымалдау жолын 700 м дейін қысқартатын, жер учаскесінің шекарасын 199,8 га дейін, оның ішінде кварцит өндіруді жүргізу үшін-47,9 га және карьер инфрақұрылымын орналастыру үшін-151,9 га дейін кеңейтетін №1 ДСУ және №2 ДСУ дейін қосымша тасымалдау жолын салу арқылы жүзеге асырылады.

Қаралып отырған жоба бойынша жұмыс кезеңі 2026 жылдан 2032 жылға дейін жоспарланып отыр. Түзетуді ескере отырып, эмиссиялармен қатар жүретін барлық жұмыстар осы кезеңде қарастырылады. Карьердің уақытша жұмыс режимі тұтастай алғанда 9,5 сағат/ауысым, тәулігіне 2 ауысым, жылына 300 күн, 5700 сағат/жыл.

Пайдалану қарастырылған барлық құрылғылар заманауи болып табылады, бұл оның заманауи стандарттар мен нормаларға сәйкестігін көрсетеді.

Тау-кен технологиясын таңдау келесі мүмкіндіктерді береді:

- қолданылатын техника мен құрылғылардың толық жүктелмеуі есебінен, сондай-ақ жер жұмыстарын орындау кезінде шанды басу есебінен «бос тұрған» құрылғының тоқтап қалу уақыты мен жұмыс уақытын, ең қысқа қозғалу жолдарын азайту есебінен атмосфералық ауаға эмиссияларды қысқарту;

- ағынды сулардың ағуын болдырмауға мүмкіндік береді.

2026-2032 жылдары атмосфералық ауаға әсер ету өндірістік объектілердің құрамында атмосфераға зиянды заттар шығарындыларының 22 көзі, оның ішінде 3 жылжымалы (арнайы техника) қарастырылған;

Атмосфераны ластайтын басым зат құрамында 70 % астам кремний диоксиді болатын бейорганикалық шаң түрінде болады;

Кәсіпорынның ластану көздерімен атмосфераға барлығы **29 ластаушы заттар түрлері шығарылады**; Есептеулерге сәйкес, ластаушы заттардың максималды шығарындылары: **2031 жылы жылына 99,5 0073465** тонна, **2026 жылы ең азы 97,02 143465** тонна болады.

Кәсіпорында аршылған жыныстарды сақтауға арналған үйінділер бар. Аршылған жынысты көму (орналастыру) лимиті 2026 жылы **450 120** тонна/жыл, **2032 жылы 264 330** тонна/жыл құрайды.

Бөлік өз қажеттіліктеріне пайдаланылады (алаңшілік жолдарды қосу).

Өндірістік және технологиялық процестер нәтижесінде **қалдықтардың 29 түрі түзіледі**, оның ішінде:

Қауіпті қалдықтар-қалдықтардың 12 түрі;

Қауіпсіз -қалдықтардың 14 түрі;

Айналы-қалдықтардың 3 түрі.

Кәсіпорынға қалдықтарды жинақтау лимиті жылына 83,2954 т құрайды.

Қалдықтарды уақытша сақтау үшін жабдықталған алаңдарда орнатылған арнайы контейнерлер қолданылады. Түзілетін қалдықтардың барлық тізімі шарттық шарттармен тарапты ұйымдарға беріледі. Қалдықтар: қара және түсті металл сынықтары, РТБ, пайдаланылған майлар және аршылған жыныстар ішінара жеке қажеттіліктеріне пайдаланылады.

Экологиялық ережелерді бұзу қаупі аз. Кәсіпорынның өндіріс технологиясы атмосфераға ластаушы заттардың **авариялық шығарындыларын** болдырмайды.

Тектұрмас кен орнында жалпы шығарындыларының көзі жарылыс жұмыстары болып табылады, жарылыс жұмыстары кезінде эмиссияның ұзақтығы - 20 мин. Бұл шығарындылар авариялық емес, себебі, олар технологиялық регламентте қарастырылған.

Жобаланатын жұмыстардың қоршаған ортаға және халықтың денсаулығына әсерін орындалған кешенді бағалауға сәйкес осы жобада қарастырылатын кварциттерді өндіру жөніндегі жұмыстар әсердің маңыздылығы санаты бойынша атмосфералық ауаға, топыраққа және жер қойнауына, жер үсті және жер асты суларына, өсімдіктерге, жануарлар әлеміне **маңыздылығы орташа** әсерге жатады.

Ауытқулардың, апаттардың пайда болу ықтималдығы кез-келген өндірістік объектіде бар. Кәсіпорындағы осы жағдайларға қоршаған ортаға ластаушы заттардың авариялық эмиссиясына әкелетін жағдайлар жатады: технологиялық құрылғылардағы өрт; өндірістік алаңдағы өрт.

Заманауи құрылғыларды пайдалану және өндірістік процестерді бақылаудың қолданыстағы жүйесі жобаланған қызметті жүзеге асыру кезінде қандай да бір авариялық жағдайлардың туындауының алдын алуға мүмкіндік береді және нысанның орналастырудың қарастырылып отырған ауданы, халықтың денсаулығы үшін экологиялық тәуекел мен қауіптің ықтималдығын барынша азайтады.

Өртке қарсы қауіпсіздік ережелерін қатаң сақтау өрттердің пайда болуын болдырмауға қабілетті.

Тау-кен жұмыстарын жүргізу кезінде ауаның шаңдануын азайту үшін: жер жұмыстарын орындау кезінде шаңды басу қарастырылады.

Қоршаған ортаның қоршаған ортаны құрайтын компоненттерінің қасиеттерінің, қасиеттері мен функцияларының өзгеруіне әкелуі мүмкін жоспарланған іс-әрекеттің қоршаған ортаға мүмкін болатын қайтымсыз әсерлері болжанбайды.

Жеке жобада кен орнын жою қарастырылады, оның құрамында бұзылған жерлерді қалпына келтіру қарастырылады: техникалық және биологиялық кезең. Тарату жоспарына сәйкес, 2032 жылғы тамызға тарату қоры 143 658 000 теңгені құрайтын болады.

Назар аударғаныңыз үшін рахмет, мен сөзімді аяқтадым!

Доклад
к общественным слушаниям по проекту Отчет о возможных воздействиях к проекту
корректировки плана горных работ отработки открытым способом запасов кварцитов
Тектурмасского месторождения в Шетском районе Карагандинской области
ТОО «Тектурмасские кварциты» на период 2026-2032 гг.

Добрый день, уважаемые участники общественных слушаний!

Меня зовут Юрчишина Ирина, я являюсь представителем проектной организации ТОО «Промэкотехнология».

Инициатором намечаемой деятельности выступает ТОО «Тектурмасские кварциты». Представители предприятия присутствуют на слушаниях.

Сегодня на общественные слушания представлены проектные материалы Отчет о возможных воздействиях к проекту «корректировка Плана горных работ отработки открытым способом запасов кварцитов Тектурмасского месторождения в Шетском районе Карагандинской области» на период 2026-2032 гг. (Лицензия №72 от 19.08.2022 года)

Тектурмасское месторождение кварцитов расположено в Краснополянском сельском округе Шетского района Карагандинской области РК в 8 км к юго-западу от ж/д станции Карамурун. Северо-восточная часть месторождения примыкает к линии железной дороги Караганда-Алматы.

Ближайшими населенными пунктами Тектурмасского карьера являются село «Красная поляна» расположенное в 4,54 км от границы горного отвода месторождения Тектурмасское, станции Карамурун и Дарья расположенные в 8 км, в 65 км к северу находится г. Караганда.

Санитарно-профилактических учреждений, зон отдыха, медицинских учреждений в районе проведения горных работ - нет.

Памятники культуры и архитектуры, охраняемые природные территории в районе участка работ отсутствуют.

Гидрографическая сеть в районе месторождения развита слабо и относится к средней части бассейна р.Шерубайнуры с притоками р.Байкары и сезонно пересыхающими речками.

Расстояние от горного отвода месторождения до р. Байкары составляет 1780 метров, до реки Шерубайнура 3230 метро, таким образом **Месторождение Тектурмасское расположено за пределами водоохранной зоны и полос.** Прямого воздействия на поверхностные водные объекты намечаемая деятельность не оказывает. Реализация проекта не предусматривает сбросы загрязненных стоков в водные объекты и окружающую среду. Все хозяйственно-бытовые стоки отводятся в септик емкостью 50 м³, по мере заполнения вывозятся на очистные сооружения, по договору со специализированной организацией.

Подземные воды это в основном безнапорные с глубиной залегания уровня в интервале от 1,5 до 20,2 м. Водообильность отложений сравнительно низкая. По официальным данным АО «Национальная геологическая служба» на участке Тектурмасс месторождения подземных вод, предназначенные для хозяйственно-питьевого водоснабжения и состоящие на государственном учете по состоянию на 01.01.2024 г. – **отсутствуют.**

Для водоснабжения промплощадки карьера по добыче кварцитов на технические и бытовые нужды используется скв.№1, глубиной 10,5 метров. Для питьевых нужд предприятия используется привозная вода (Разрешение на специальное водопользование – **имеется.** №KZ72VTE00267586 Серия Нура от 14.11.2024 года.)

В целях охраны водных ресурсов данным проектом предусматриваются следующие мероприятия: вся спец. техника будет оборудована поддонами, исключающими утечки и проливы ГСМ и т.д. Заправку передвижной техники предусматривается производить на ближайших АЗС.

Месторождения Тектурмасское находятся за пределами государственного лесного фонда и особо охраняемых природных территорий, но в районе расположения месторождения потенциально обитают животные, занесенные в Красную Книгу РК. Характер воздействия, оказываемый в процессе проведения работ по добыче ТПИ на

представителей животного мира, следует, что шум техники и физическое присутствие людей оказывает отпугивающее действие на представителей животного мира. Следовательно, в период проведения работ представители животного мира будут менять свои пути следования, обходя участки, на которых будут присутствовать источники воздействия.

Отрицательное воздействие на животный мир не прогнозируется.

При разработке отчета о возможных воздействиях **требования**, полученные от РГУ «Карагандинская областная территориальная инспекция лесного хозяйства и животного мира» - учтены. Мероприятия по охране растительного и животного мира согласованы с РГУ «Карагандинская областная территориальная инспекция лесного хозяйства и животного мира» (письмо **№ЗТ-2025-02041588 от 27.06.2025 года** с согласованием, прилагается к проектным материалам).

Дополнительные участки, на которых могут быть обнаружены выбросы, сбросы и иные негативные воздействия кроме участка намечаемой деятельности не предвидятся.

Тектурмасское месторождение кварцитов разрабатывается с **1994** года до настоящего времени на Северном участке на 9 горизонтах (*гор. + 740м, +730м, +720м, +710м, +700м, +690м, +680м, +670м, +660м*) на основании Контракта №48 от «02» июля 1996 г. с дополнительными соглашениями, дополнениями и изменениями к нему.

ТОО «Тектурмасские кварциты» 19.08.2022 году перешло от Контрактного права недропользования на Лицензионное право недропользования на добычу общераспространённых полезных ископаемых по лицензии №72 от 19.08.2022г. Срок лицензии до 19.08.2032 года. Площадь месторождения «Тектурмасс» - 88,9 га.

Планом горных работ открытым способом отработки запасов кварцитов Северного участка Тектурмасского месторождения на период 2026-2032 гг. предусматривается добыча и переработка флюсовых кварцитов в объеме **650,0 тыс. тонн** в год.

План корректировки горных работ отработки открытым способом запасов кварцитов Тектурмасского месторождения в Шетском районе Карагандинской области на период 2024-2032 гг. выполнен в соответствии заданием ТОО «Тектурмасские кварциты», согласно внесения корректировки в погоризонтных планах отработки месторождения, вскрытие кварцитового тела № 2 в горизонте + 680 м, созданием 2 новых породных отвалов в пределах оформленных земельных участков и строительством дополнительного откаточного пути до ДСУ №1 и ДСУ №2, сокращающий путь транспортировки груза до 700 м, расширением границы земельного участка до 199,8 га, в том числе для ведения добычи кварцитов- 47,9 га и для размещения инфраструктуры карьера 151,9 га.

Период работ по рассматриваемому проекту планируется с 2026 по 2032 гг. Все работы, сопровождающиеся эмиссиями с учётом корректировки, предусматриваются в тот же период. Временной режим работы карьера в целом 9,5 ч/смен, 2 смены в сутки, 300 дней в году, 5700 ч/год.

Все предусмотренное к использованию оборудование является современным, что свидетельствует о его соответствии современным стандартам и нормам.

Выбор технологии по горным работам позволяет:

- сократить эмиссий в атмосферный воздух за счет снижения времени простоя и работы оборудования «в холостую», кратчайших путей передвижения, за счет неполной загрузки применяемой техники и оборудования, а также за счет пылеподавления при выполнении земляных работ;

- позволяет исключить сброс сточных вод.

Воздействие на атмосферный воздух в 2026-2032 гг. предусматривается в составе производственных объектов 22 источников выбросов вредных веществ в атмосферу, в том числе 3 передвижных (спец.техника);

Преимущественным загрязняющим атмосферу веществом является пыль неорганическая с содержанием диоксида кремния более 70%;

Всего источниками загрязнения предприятия в атмосферу выбрасываются загрязняющие вещества по **29 наименованиям**. Согласно расчетам, максимальный выброс загрязняющих веществ составит: **99,50073465** тонн в год в **2031** году, минимально **97,02143465** в **2026** году.

На предприятии имеются отвалы для складирования вскрышной породы. Лимит захоронения (размещения) вскрышной породы максимально составляет - **450 120** тонн/год в 2026 году, минимально **264 330** тонн/год в **2032** году.

Часть используется на собственные нужды (подсыпки внутриплощадных дорог).

В результате производственных и технологических процессов образуются **29 видов отходов**, в том числе:

Опасные отходы – **12 видов отходов**;

Неопасные – **14 видов отходов**;

Зеркальные – **3 вида отходов**.

Лимит накопления отходов на предприятие составляет **83,2954** т/год.

Для временного хранения отходов используются специальные контейнеры, установленные на оборудованных площадках. Весь перечень образующихся отходов передается сторонним организациям на договорных условиях. Отходы: лом чёрных и цветных металлов, РТИ, отработанные масла и вскрышная порода частично используются на собственные нужды.

Риски нарушения экологических нормативов минимальны. Технология производства предприятия исключает **аварийные выбросы** загрязняющих веществ в атмосферу.

Источником залповых выбросов на Тектурмасском месторождении являются взрывные работы, длительность эмиссии при взрывных работах - 20 мин. Эти выбросы не являются аварийными, так как они предусмотрены технологическим регламентом.

В соответствии с выполненной комплексной оценкой воздействия проектируемых работ на окружающую среду и здоровье населения работы по добыче кварцитов, рассматриваемые настоящим проектом, по категории значимости воздействия относятся к воздействию **средней значимости** на атмосферный воздух, почвы и недра, поверхностные и подземные воды, растительность, животный мир.

Вероятность возникновения отклонений, аварий существует на любом производственном объекте. К данным ситуациям на предприятии можно отнести ситуации, влекущие за собой аварийные эмиссии загрязняющих веществ в окружающую среду: пожар на технологическом оборудовании; пожар на производственной площадке.

Применение современного оборудования и существующая система контроля производственных процессов позволяют предупредить возникновение каких-либо аварийных ситуаций при осуществлении проектируемой деятельности и сводят вероятность экологического риска и риска для здоровья населения, рассматриваемого района размещения объекта, к минимуму.

Строгое соблюдение правил противопожарной безопасности способно исключить возникновение пожаров.

Для снижения запыленности воздуха при проведении горных работ предусматривается: пылеподавление при выполнении земельных работ.

Возможных необратимых воздействий намечаемой деятельности на окружающую среду, которые могли бы привести к изменению свойств, качеств и функций средообразующих компонентов окружающей среды, не прогнозируется.

Отдельным проектом рассматривается ликвидация месторождения, в составе работ которого рассматривается рекультивация нарушенных земель: технический и биологический этап. Согласно Плану ликвидации, на август 2032 года ликвидационный фонд будет составлять 143 658 000 тенге.

Благодарю за внимание, у меня все!

Ашық жиналыстар түріндегі қоғамдық тыңдаулар Общественные слушания в форме открытых собраний

- * **Өтетін күні:** 2025 жылғы 21 шілде
- * **Өткізу уақыты:** сағат 11.00
- * **Өтетін орны:** Қарағанды облысы, Шет ауданы, Краснополянский а.о., Красная поляна ауылы, Нура көшесі, 24 үй, «Краснополянский ауылдық округының әкімдік аппараты» ММ акт залы.

- * **Дата проведения:** 21 июля 2025 года
- * **Время проведения:** 11.00 часов
- * **Место проведения:** Карагандинская область, Шетский район, Карагандинская область, Шетский район, Краснополянский с.о., село Красная Поляна, ул.Нура, зд. 24, актовый зал ГУ «Аппарата акима Краснополянского сельского округа»

**Қоғамдық тыңдауларға әсер етуге алу үшін жобалық материалдар
«Тектурмасские кварциты» ЖШС «Қарағанды облысы, Шет
ауданындағы Тектурмас кен орнының кварцит қорын ашық әдіспен
өндіру бойынша тау-кен жұмыстары жоспарын түзету» жобасына
«Тектурмасские кварциты» ЖШС .**

**На общественные слушания представлены Проектные материалы:
Отчёт о возможных воздействиях на окружающую среду к проекту
«корректировка Плана горных работ отработки открытым способом
запасов кварцитов Тектурмасского месторождения в Шетском районе
Карагандинской области» на период 2026-2032 гг.
(Лицензия №72 от 19 08.2022 года).**

**Жоспарланған қызметтің бастамашысы/
Инициатор намечаемой деятельности:
ТОО «Тектурмасские кварциты»
БИН: 180740028634**

**Заңды мекен-жайы/Юридический адрес:
Республика Казахстан, Карагандинская область, Шетский район,
с. Красная поляна, Ул. Дворука д.17.**

Директор: Абенов Н.А.

Жалпы мәліметтер

- Тектұрмас кварцит кен орны ҚР Қарағанды облысының Шет ауданында Қарамұрын теміржол станциясынан оңтүстік-батысқа қарай 8 км жерде орналасқан. Тектұрмас карьерінің ең жақын елді мекендері кен орнынан **4,54 км жерде орналасқан "Красная поляна" ауылы**, солтүстікке қарай 65 км жерде Қарағанды қаласы орналасқан;
- * Кен орны ауданындағы гидрографиялық желі нашар дамыған және Байқара өзенінің салалары мен маусымдық кеуіп қалатын өзендері бар Шерубайнұра өзені бассейнінің ортаңғы бөлігіне жатады. Кен орнының тау-кен бөгетінен Байқара өзеніне дейінгі қашықтық **1,78 км**, Шерубайнұра өзеніне дейінгі қашықтық **3,23 км** құрайды. Кен орнының аумағы су қорғау аймақтары мен су объектілерінің белдеулерінен тыс орналасқан;
- * "Ұлттық геологиялық қызмет" АҚ Тектұрмас учаскесінде шаруашылық-ауыз сумен жабдықтауға арналған және 01.01.2024 ж. жағдай бойынша мемлекеттік есепте тұрған жер асты суларының кен орындары **жоқ** екенін хабарлайды;
- * Техникалық және тұрмыстық қажеттіліктерге кварцит өндіру бойынша карьерді өнеркәсіптік алаңды сумен қамтамасыз ету үшін №1 ұңғыма пайдаланылады. Кәсіпорынның ауыз су қажеттіліктері үшін әкелінетін су пайдаланылады (арнайы су пайдалануға рұқсат №KZ72VTE00267586 Нұра сериясы, күні 14.11.2024 ж.);
- * Жануарлар әлемі пайдалануға және алып қоюға жатпайды. Тау-кен жұмыстары жануарлар дүниесінің объектілеріне, олардың бөліктеріне, дериваттарына, пайдалы қасиеттері мен тіршілік ету өнімдеріне әсер етпей жергілікті жерде жүргізілетін болады.

Общие сведения

Тектурмасское месторождение кварцитов расположено в Шетском районе Карагандинской области РК в 8 км к юго-западу от ж/д станции Карамурун. Ближайшими населенными пунктами Тектурмасского карьера являются село «Красная поляна», расположенное в **4,54 км** от месторождения, в 65 км к северу находится г. Караганда;

- * Гидрографическая сеть в районе месторождения развита слабо и относится к средней части бассейна р.Шерубайнуры с притоками р.Байкары и сезонно пересыхающими речками. Расстояние от горного отвода месторождения до р. Байкары составляет **1,78 км.**, до реки Шерубайнура **3,23 км.** Территория месторождения находится за пределами водоохраных зон и полос водных объектов;
- * АО «Национальная геологическая служба» сообщает, что на участке Тектурмасс месторождения подземных вод, предназначенные для хозяйственно-питьевого водоснабжения и состоящие на государственном учете по состоянию на 01.01.2024 г. **отсутствуют**;
- * Для водоснабжения промплощадки карьера по добыче кварцитов на технические и бытовые нужды используется скв.№1. Для питьевых нужд предприятия используется привозная вода (Разрешение на специальное водопользование №KZ72VTE00267586 Серия Нура от 14.11.2024 года.);
- * Животный мир использованию и изъятию не подлежит. Горные работы будут производиться локально, не затрагивая объекты животного мира, их частей, дериватов, полезных свойств и продуктов жизнедеятельности.

Жалпы мәліметтер

2026-2032 жылдарға арналған Тектұрмас кен орнының Солтүстік учаскесінің кварцит қорларын ашық тәсілмен өңдеу жоспарында жылына 650,0 мың тонна көлемінде флюс кварциттерін өндіру және қайта өңдеу қарастырылады;

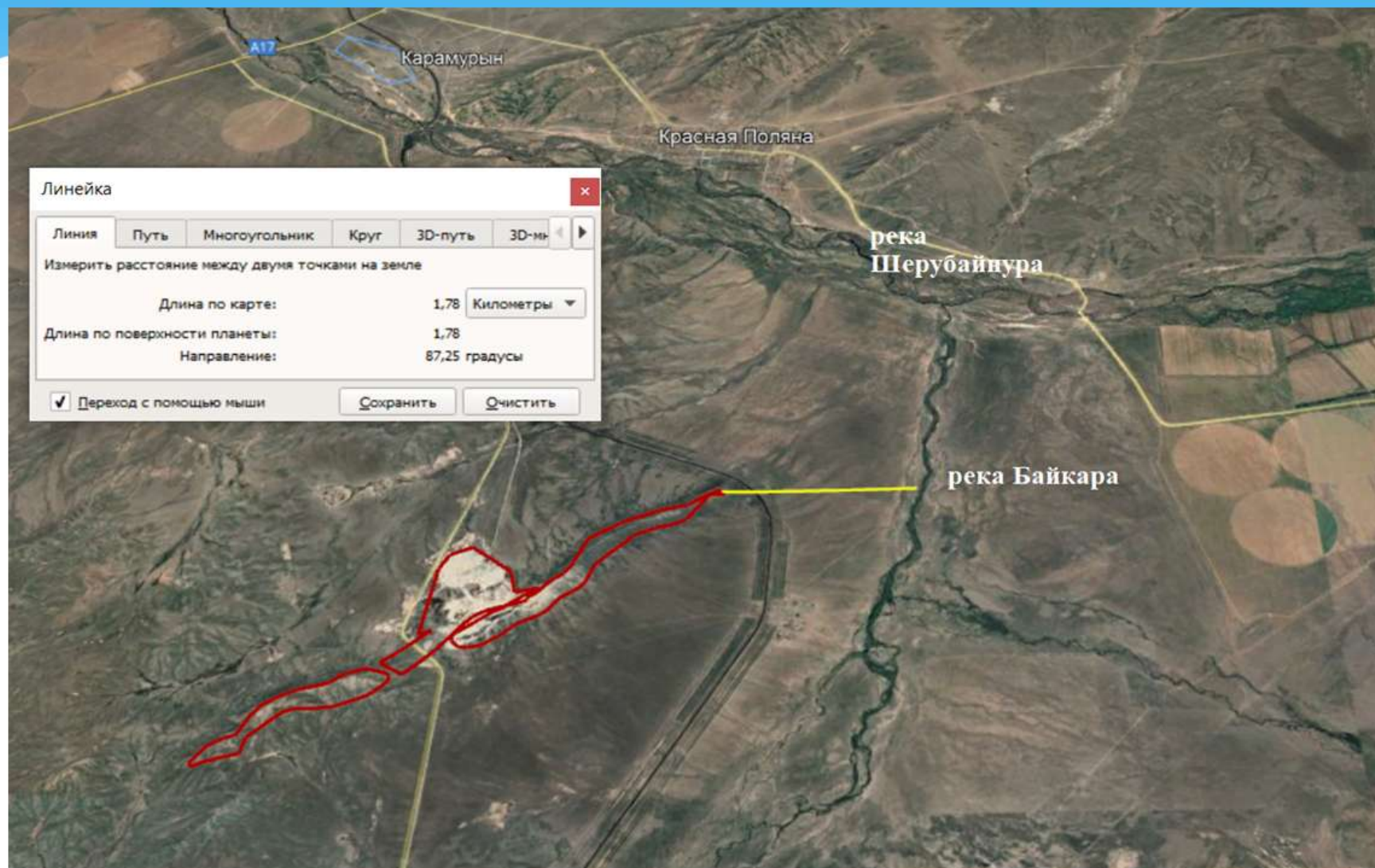
- * «Тектурмасские кварциты» ЖШС кен орнын игерудің деңгейжиектік жоспарларына **түзетулер енгізді**, +680м деңгейжиекте № 2 кварцит денесін ашу , ресімделген жер учаскелері шегінде **2 жаңа тас үйіндісін қалыптастыру** және жүктерді **тасымалдау жолын 700 м дейін қысқартатын** №1 ДСУ және №2 ДСУ дейін **қосымша тасымалдау жолын салу** және жер учаскесінің шекарасын 700 м дейін кеңейту **199,8 га**, оның ішінде кварцит өндіруді жүргізу үшін-47,9 га және карьер инфрақұрылымын орналастыру үшін-151,9 га.;
- * Барлығы, өндірістік нысандардың құрамында атмосфераға зиянды заттар шығарындыларының 22 көзі болады, оның ішінде 3 жылжымалы (арнайы техника);
- * Атмосфераны ластайтын басым зат құрамында 70 % астам кремний диоксиді болатын бейорганикалық шаң түрінде болады;
- * Кәсіпорынның ластану көздерімен атмосфераға барлығы **29** ластаушы заттар түрлері шығарылады;
- * Өндірістік және технологиялық процестер нәтижесінде **қалдықтардың 29 түрі түзіледі**. Шартқа сәйкес қалдықтарды тарапты мамандандырылған ұйымға беру;

Общие сведения

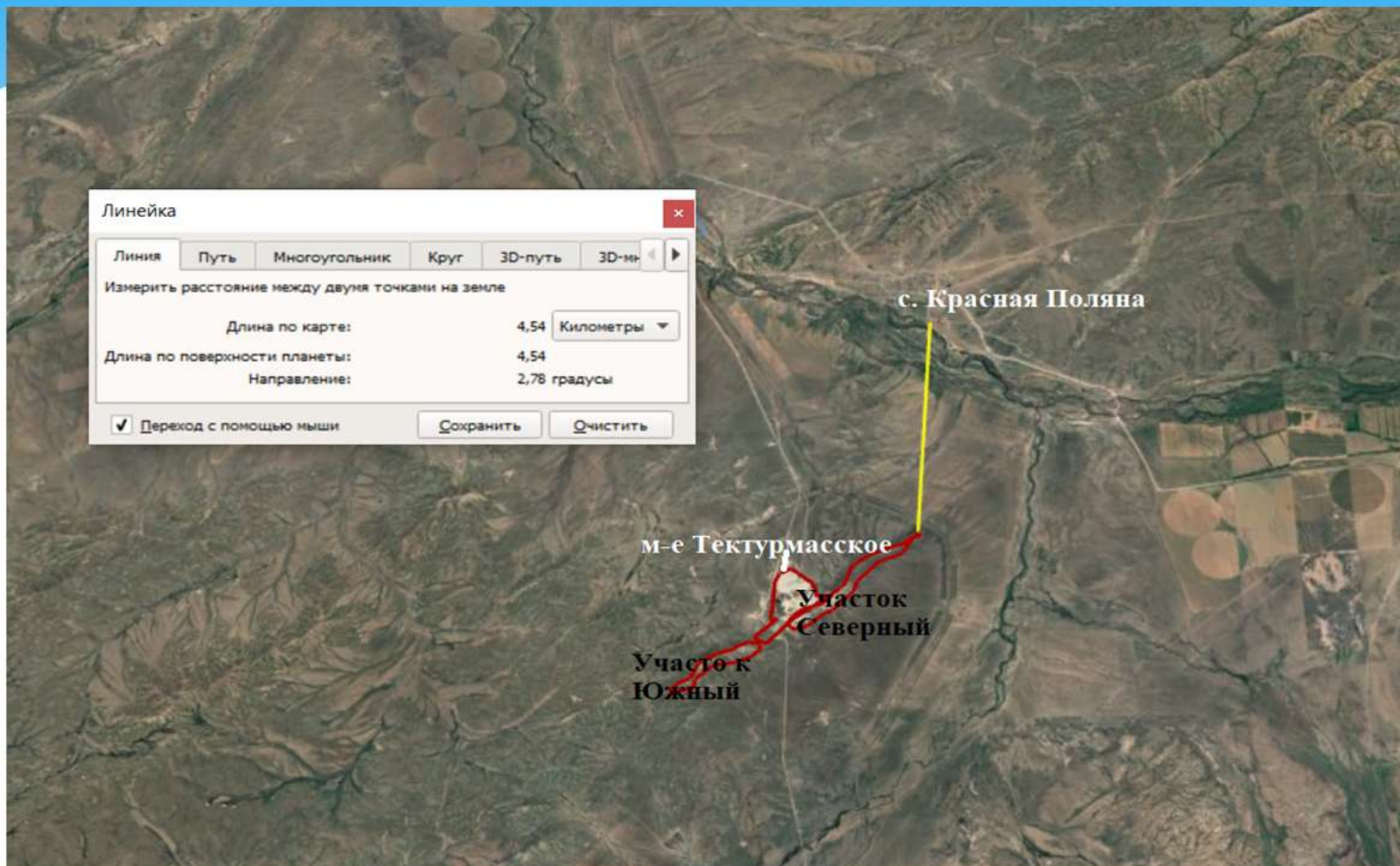
Планом горных работ открытым способом отработки запасов кварцитов Северного участка Тектурмасского месторождения на период 2026-2032 гг. предусматривается добыча и переработка флюсовых кварцитов в объеме 650,0 тыс. тонн в год;

- * ТОО «Тектурмасские кварциты» **внесли корректировки** в погоризонтных планах отработки месторождении, вскрытие кварцитового тела № 2 в горизонте +680м, **созданием 2 новых породных отвалов** в пределах оформленных земельных участков и **строительством дополнительного откаточного пути** до ДСУ №1 и ДСУ №2, **сокращающий путь транспортировки** груза до 700 м и расширением границы земельного участка до **199,8 га**, в том числе для ведения добычи кварцитов - 47,9 га и для размещения инфраструктуры карьера 151,9 га.;
- * Всего, в составе производственных объектов будет 22 источника выбросов вредных веществ в атмосферу, в том числе 3 передвижных (спец.техника);
- * Преимущественным загрязняющим атмосферу веществом является пыль неорганическая с содержанием диоксида кремния более 70%;
- * Всего источниками загрязнения предприятия в атмосферу выбрасываются загрязняющие вещества **29 наименований**;
- * В результате производственных и технологических процессов образуются **29 видов отходов**. Передача отходов сторонней специализированной организации, согласно договора;

Кәсіпорынның су объектілері мен тұрғын аймаққа қатысты орналасуы/Обзорная карта района с расстоянием до ближайшего поверхностного водного источника



Кәсіпорынның су объектілері мен тұрғын аймаққа қатысты орналасуы/Обзорная карта района с расстоянием до ближайшей селитебной зоны с. Красная Поляна



Рұқсат етілген шығарындылар нормативтері (РЕШН) / Нормативы допустимых выбросов (НДВ)

2026-2032 жылға арналған шығарындылар көздері (Источники выбросов на 2026-2032 год)

- * **Количество:** 22 источника
- * **Тип:** неорганизованные
- * **Наименование источников:** Последующие цифры номера указывают на порядковый номер самого источника.
- * 6101 – горные работы на карьере;
- * 6102 – отвал №1 – складирование вскрышных пород;
- * 6103 – отвал №2 – складирование вскрышных пород;
- * 6104 – отвал №3 – складирование вскрышных пород;
- * 6105 – отвал №4 – складирование вскрышных пород;
- * 6106 – склад №1 - вскрышные породы;
- * 6107 – склад ПСП;
- * 6108 – склад промпродукта кварцита фр.0-10;
- * 6109 – промежуточный склад добытых кварцитов;
- * 6110 – ДСУ№ 1;
- * 6111 – ДСУ№2;
- * 6112, 6113 – склад готовой продукции;
- * 6114 – склад отгрузки;
- * 6115 – РММ
- * 6116 – склад ГСМ;
- * 6117 – покрасочный участок;
- * 6118 – мойка двигателя;
- * Ист. 6119 - спец.техника с мощностью двигателя 161-260 кВт;
- * Ист. 6120 - спец. техника с мощностью двигателя 101-160кВт;
- * Ист. 6121 - спец. техника с мощностью двигателя 61-100 кВт
- * 6201 – весовая.

2026-2032 жылға арналған шығарындылар көлемі (Объемы выбросов на 2026-2032 год)

ГОД	ВЫБРОСЫ, тонн/год
2026	97.02143465
2027	97.09343465
2028	97.29543465
2029	98.28143465
2030	98.90343465
2031	99.50073465
2032	98.28483465

Өндіріс және тұтыну қалдықтары:/ Отходы производства и потребления:

На месторождении Тектурмасс ТОО «Тектурмасские кварциты» в результате производственных и технологических процессов образуются **29 видов отходов**, в том числе:

Опасные отходы – **12** видов отходов;

Неопасные – **14** видов отходов;

Зеркальные – **3** вида отходов.

Норматив размещения (захоронения) вскрышной породы составляет:

2026 г.-	450 120 тонн/год;
2027 г.-	393 028 тонн/год;
2028 г.-	334 398 тонн/год;
2029 г.-	413 490 тонн/год;
2030 г.-	435 600 тонн/год;
2031 г.-	430 760 тонн/год;
2032 г.-	264 330 тонн/год;

Наименование отходов	Объем накопленных отходов на существующее положение, тонн/год	Лимит накопления, тонн/год
1	2	3
Всего	0	83,2954
в том числе отходов производства	0	77,1703
отходов потребления	0	6,1251
Опасные отходы		
Отработанные ртутьсодержащие лампы	0	0,042
Промасленная ветошь	0	0,1905
Отработанные масла	0	23,5757
Отработанные аккумуляторы	0	2,913
Отработанные топливные фильтры	0	2,627
Отработанные масляные фильтры	0	3,983
Нефтешлам, при зачистке резервуаров	0	1,164
Использованные средства для очистки двигателя	0	1
Пластиковая тара из-под нефтепродуктов	0	0,1
Пластиковые тары из - под краски	0	0,148
Жестяные тары из-под краски	0	0,175
Аэрозольные баллончики	0	0,015
Не опасные отходы		
Твердые бытовые отходы	0	6,075
Лом черных металлов	0	18,043
Металлическая стружка	0	0,45
Отработанные пневматические шины	0	14,295
Лом абразивных изделий	0	1,13
Пыль абразивно-металлическая	0	0,765
Смет с территории	0	0,75
Отработанные самоспасатели	0	0,062
Отходы пластика	0	0,1
Отходы медпункта	0	0,0081
Производственно-строительные отходы	0	2,385
Отработанные воздушные фильтры	0	1,052
отходов резина-технических изделий (РТИ)	0	2
Зеркальные		
Лом цветных металлов	0	0,0981
Огарки сварочных электродов	0	0,099
Отходы оргтехники	0	0,05

Өндіріс және тұтыну қалдықтары:/ Отходы производства и потребления:

ТОО «Тектурмаские кварциты» использует отходы
на собственные нужды в 2026-2032 гг.

- лом черных металлов- 12,63 т/год
- лом цветных металлов -0,0981 т/год;
- РТИ- 1,8 т/год;
- отработанные масла- 14,1454 т/год.
- вскрышные породы:

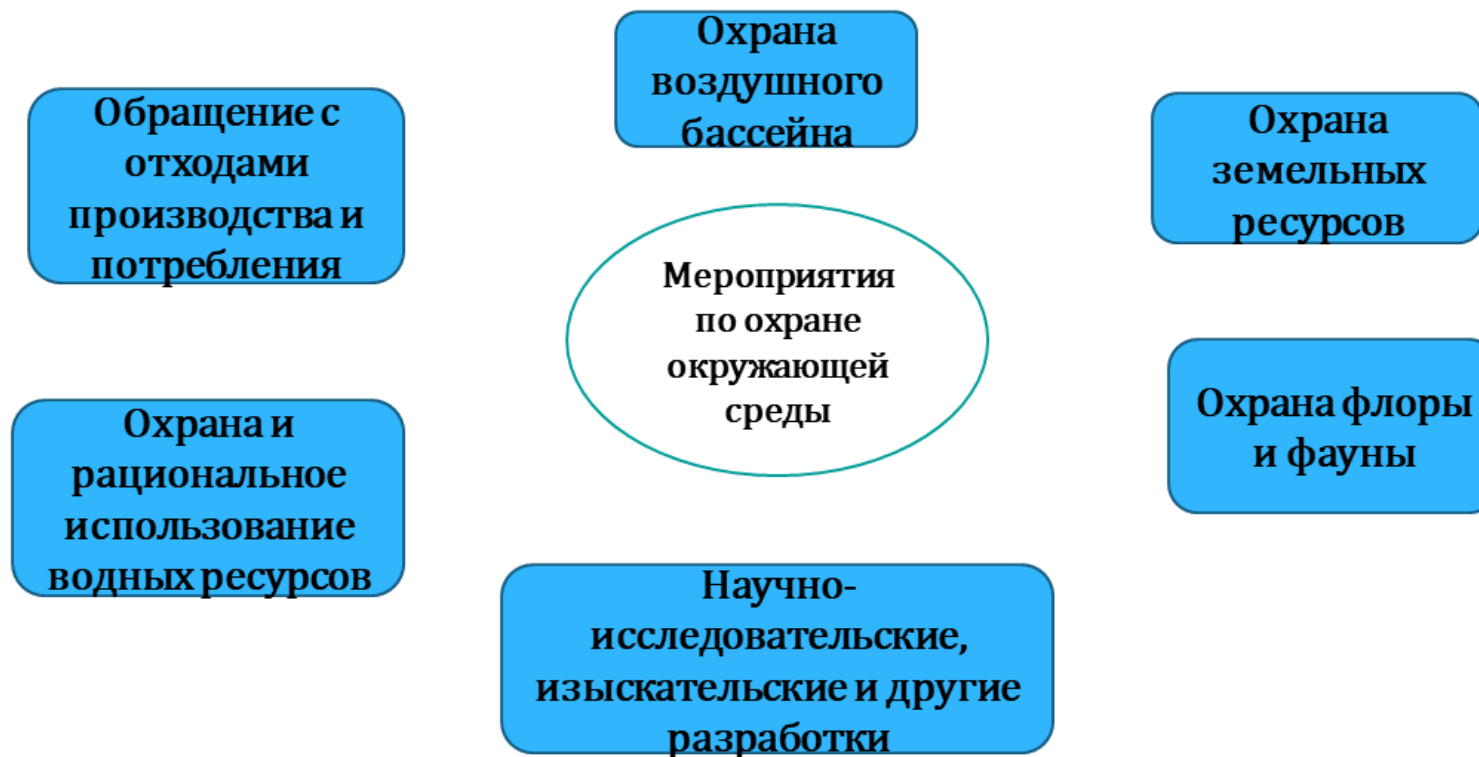
год	Объём на собственные нужды	тонн/год
2026 г.-		т/год
	33880	
2027 г.-		т/год
	15972	
2028 г.-		т/год
	19602	
2029 г.-		т/год
	37510	
2030 г.-		т/год
	48400	
2031 г.-		т/год
	53240	
2032 г.-		т/год
	32670	
ВСЕГО	241 274	ТОНН

Өндірістік экологиялық бақылау бағдарламасы/ Программа производственного экологического контроля (ПЭК)

- * Ұйымдастырылмаған көздерде бақылаудың есептік (баланстық) әдісі айқындалған.
- * Бақылау нәтижелері экологиялық бақылау бағдарламасы бойынша есепке жинақталады және электрондық портал арқылы уәкілетті органға ұсынылады <https://iec.ndbecology.gov.kz/>
- * На неорганизованных источниках определен расчетный (балансовый) метод контроля.
- * Результаты контроля будут сведены в отчет по программе экологического контроля и представлен в уполномоченный орган по средством электронного портала <https://iec.ndbecology.gov.kz/>

Қоршаған ортаны қорғау жөніндегі іс-шаралар жоспары/ План мероприятий по охране окружающей среды (ППМ)

Іс-шаралар жоспарының бөлімдері/ Разделы плана мероприятий



Приложение 8

№ п/п	Қатысушылардың ескертулері мен ұсыныстары (қатысушының тегі, аты және әкесінің аты (бар болса), лауазымы, ұсынылатын ұйымның атауы)	Ескертулер мен ұсыныстарға жауаптар (жауап берушінің тегі, аты және әкесінің аты (бар болса), лауазымы, ұсынылатын ұйымның атауы)	Ескерту (алынған ескерту немесе ұсыныс)
1	Қоғамдық тыңдаулар барысында ескертулер мен ұсыныстар түскен жоқ.		

№ п/п	Замечания и предложения участников (фамилия, имя и отчество (при наличии) участника, должность, наименование представляемой организации)	Ответы на замечания и предложения (фамилия, имя и отчество (при наличии) отвечающего, должность, наименование представляемой организации)	Примечание (снятое замечание или предложение)
1	В ходе проведения общественных слушаний замечаний и предложений не поступало.		