



# Қатты пайдалы қазбаларды барлауға арналған Лицензия

**17.05.2024 жылғы № 2656-EL**

**1. Жер қойнауын пайдаланушының атауы: "RSA COPPER GROUP" жауапкершілігі шектеулі серіктестігі** (бұдан әрі – Жер қойнауын пайдаланушы).

Заңды мекен-жайы: **Алматы қаласы, Медеу ауданы, Шағын ауданы КӨКТӨБЕ, көшесі Сағадат Нұрмағамбетов, ғимарат 91.**

Лицензия «Жер қойнауын пайдалану туралы» Қазақстан Республикасының 2017 жылғы 27 желтоқсандағы Кодексіне (бұдан әрі – Кодекс) сәйкес қатты пайдалы қазбаларды өндіру жөніндегі операцияларды жүргізу мақсатында берілген және жер қойнауы учаскесін пайдалануға құқық береді.

Жер қойнауын пайдалану құқығындағы үлестің мөлшері: **100% (жүз).**

**2. Лицензия шарттары:**

1) лицензияның мерзімі (ұзарту мерзімін ескере отырып, өндіруге арналған лицензияның мерзімі ұзартылған кезде мерзім көрсетіледі): **6 жыл** берілген күнінен бастап;

2) жер қойнауы учаскесі аумағының шекарасының: **3 (үш) блок**, келесі географиялық координаттармен:



№ 2656-EL  
KZ72LCQ00002555  
minerals.gov.kz

Для проверки документа отсканируйте данный QR-код

**М-44-133-(10в-5г-1), М-44-133-(10в-5г-2), М-44-133-(10в-5г-3);**

3) Кодекстің 191-бабында көзделген жер қойнауын пайдалану шарттары: .

**3. Жер қойнауын пайдаланушының міндеттемелері:**

1) Қол қою бонусын төлеу: **369200 теңге мөлшерінде;**  
Мерзімі лицензия берілген күннен бастап 10 жұмыс күн;

2) Қазақстан Республикасының "Салық және бюджетке төленетін басқа да міндетті төлемдер туралы (Салық кодексі)" Кодексінің 563-бабына сәйкес мөлшерде және тәртіппен жер учаскелерін пайдаланғаны үшін төлемдерді (жалдау төлемдерін) лицензия мерзімі ішінде төлеу;

3) қатты пайдалы қазбаларды барлау жөніндегі операцияларға жыл сайынғы ең төмен шығындарды жүзеге асыру:

бірінші жылдан үшінші жылына дейінгі барлау мерзімін қоса алғанда әр жыл сайын **1800 АЕК;**

төртінші жылдан алтыншы жылына дейінгі барлау мерзімін қоса алғанда әр жыл сайын **2300 АЕК;**

(блоктар санын ескере отырып, лицензия берілген күні қолданылатын айлық есептік көрсеткіштердің саны көрсетіледі);

4) Кодекстің 278-бабына сәйкес Жер қойнауын пайдаланушының міндеттемелері: .

**4. Лицензияны қайтарып алу негіздері:**

1) ұлттық қауіпсіздікке қатер төндіруге әкеп соққан жер қойнауын пайдалану құқығының және жер қойнауын пайдалану құқығымен байланысты объектілердің ауысуы жөніндегі талаптарды бұзу;

2) осы лицензияда көзделген шарттар мен міндеттемелерді бұзу;



№ 2656-EL  
KZ72LCQ00002555  
minerals.gov.kz

Для проверки документа отсканируйте данный QR-код

3) осы Лицензияның 3-тармағының 4) тармақшасында көрсетілген міндеттемелердің орындалмауы.

**5. Лицензия берген мемлекеттік орган: Қазақстан Республикасының Өнеркәсіп және құрылыс министрлігі.**

**Қолы**

**Қазақстан  
Республикасының  
Өнеркәсіп және құрылыс  
вице-министрі  
Шархан И.Ш.**

Мөр орны

**Берілген орны: Астана қаласы, Қазақстан Республикасы.**

*ҚР "Жер қойнауы және жер қойнауын пайдалану туралы" Кодексінің 196-бабына сәйкес Сізге заңнамада белгіленген тәртіппен мемлекеттік экологиялық сараптаманың оңқорытындысымен бекітілген барлау жоспарының көшірмесін қатты пайдалы қазбалар саласындағы уәкілетті органға ұсыну қажет.*



№ 2656-EL  
KZ72LCQ00002555  
minerals.gov.kz

Для проверки документа отсканируйте данный QR-код



# Лицензия

на разведку твердых полезных ископаемых

№ 2656-EL от 17.05.2024

1. Наименование недропользователя: **Товарищество с ограниченной ответственностью "RSA COPPER GROUP"** (далее - Недропользователь).

Юридический адрес: **город Алматы, Медеуский район, Микрорайон КОК-ТОБЕ, улица Сагадат Нурмагамбетов, 91.**

Лицензия выдана и предоставляет право на пользование участком недр в целях проведения операций по разведке твердых полезных ископаемых в соответствии с Кодексом Республики Казахстан от 27 декабря 2017 года «О недрах и недропользовании» (далее - Кодекс).

Размер доли в праве недропользования: **100% (сто).**

2. Условия лицензии:

1) срок лицензии (при продлении срока лицензии на добычу срок указывается с учетом срока продления): **6 лет со дня ее выдачи;**

2) границы территории участка недр (блоков): **3 (три): М-44-133-(10в-5г-1), М-44-133-(10в-5г-2), М-44-133-(10в-5г-3)**



№ 2656-EL  
KZ72LCQ00002555  
minerals.gov.kz

Для проверки документа отсканируйте данный QR-код

3) условия недропользования, предусмотренные статьей 191 Кодекса: .

### **3. Обязательства Недропользователя:**

1) уплата подписного бонуса: **369200 тенге**;

Срок выплаты подписного бонуса 10 раб дней с даты выдачи лицензии;

2) уплата в течение срока лицензии платежей за пользование земельными участками (арендных платежей) в размере и порядке в соответствии со статьей 563 Кодекса Республики Казахстан "О налогах и других обязательных платежах в бюджет (Налоговый кодекс)";

3) ежегодное осуществление минимальных расходов на операции по разведке твердых полезных ископаемых: в течение каждого года с первого по третий год срока разведки включительно **1800 МРП**; в течение каждого года с четвертого по шестой год срока разведки включительно **2300 МРП**;

4) Обязательства Недропользователя в соответствии со статьей 278 Кодекса: .

### **4. Основания отзыва лицензии:**

1) нарушение требований по переходу права недропользования и объектов связанных с правом недропользования, повлекшее угрозу национальной безопасности;

2) нарушение условий и обязательств, предусмотренных настоящей лицензией;

3) Неисполнение обязательств, указанных в подпункте 4) пункта 3 настоящей Лицензии.

**5. Государственный орган, выдавший лицензию:  
Министерство промышленности и строительства  
Республики Казахстан.**



№ 2656-EL  
KZ72LCQ00002555  
minerals.gov.kz

Для проверки документа отсканируйте данный QR-код

**Подпись**

**Вице-министр  
промышленности и  
строительства  
Республики Казахстан  
Шархан И.Ш.**

Место печати


**Место выдачи: город Астана, Республика Казахстан.**

*В соответствии со статьей 196 Кодекса РК «О недрах и недропользовании» вам необходимо в установленном законодательством порядке представить копию утвержденного Плана разведки, с положительным заключением государственной экологической экспертизы, в уполномоченный орган в области твердых полезных ископаемых.*



№ 2656-EL  
KZ72LCQ00002555  
minerals.gov.kz

Для проверки документа отсканируйте данный QR-код



**Товарищество с ограниченной  
ответственностью «RSA  
COPPER GROUP»**

На Ваш запрос от 19 марта 2025 года за № ЗТ-2025-00916945 предоставляем ответ в нижеследующем порядке:

Сообщаем Вам что в отделе сельского хозяйства земельных отношений и предпринимательства Аягозского района информация о наличии или об отсутствии планируемой застройки зеленых насаждений не имеется.

В случае несогласия с данным решением Вы вправе обжаловать его в вышестоящий орган или в суд согласно ст. 91 Административного процедурно-процессуального кодекса Республики Казахстан.

Руководитель отдела

**Г.Акылжанов**

*Исполнитель: А.Жакупбаева*  
Тел: 8 72237 3-25-87

**Приложение к запросу № ЗТ-2025-00917059  
от 19 марта 2025 года**

**Информация о климатических метеорологических характеристиках по ветру в с.Баршатас Аягозского района области Абай по многолетним данным МС Баршатас.**

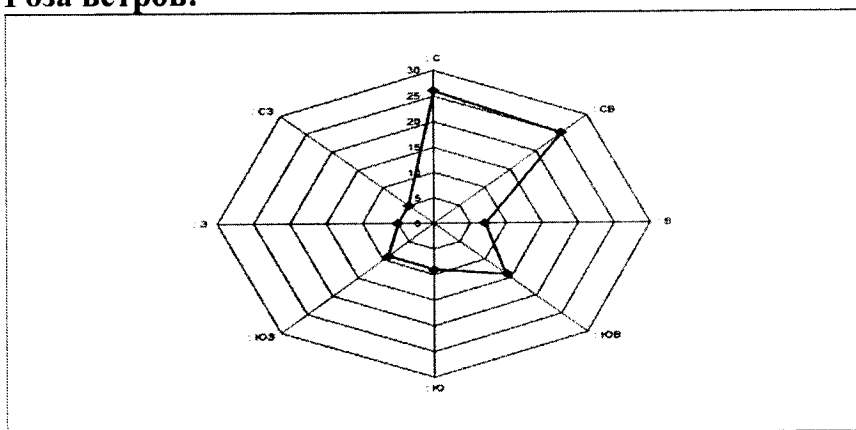
1. Метеорологические характеристики по осредненным многолетним данным МС Баршатас.

<b>Метеорологические характеристики</b>	<b>За год</b>
Среднемаксимальная температура воздуха наиболее жаркого месяца (июль), °С	28,4
Среднеминимальная температура воздуха наиболее холодного месяца (январь), °С	-19,4
Средняя скорость ветра за год, м/с	2,2
Максимальная скорость ветра, м/с	34
Скорость ветра, повторяемость превышения которой составляет 5%, м/с	6
Наибольшее суточное кол-во осадков, мм	44,2
Годовое количество осадков, мм	218
Количество осадков за период с ноября по март, мм	79
Количество осадков за период с апреля по октябрь, мм	139
Среднее число дней с жидкими осадками за год	64
Среднее число дней с твердыми осадками за год	50
Среднее число дней со снежным покровом	121

**Повторяемость направлений ветра и штилей, %:**

С	СВ	В	ЮВ	Ю	ЮЗ	З	СЗ	Штиль
26	25	7	14	9	9	5	5	33

**Роза ветров:**



Примечание: Из-за отсутствия наблюдательного пункта на запрашиваемом Вами участке информация предоставлена по данным ближайшей метеостанции Баршатас, находящейся в с.Баршатас Аягозского района области Абай.

**Начальник ОМAM**

**Ш. Базарова**



ҚАЗАҚСТАН РЕСПУБЛИКАСЫ  
ЭКОЛОГИЯ ЖӘНЕ ТАБИҒИ  
РЕСУРСТАР МИНИСТРЛІГІ

ОРМАН ШАРУАШЫЛЫҒЫ ЖӘНЕ  
ЖАНУАРЛАР ДҮНИЕСІ КОМИТЕТІ

«ҚАЗАҚ ОРМАН ОРНАЛАСТЫРУ  
КӘСІПОРНЫ»

РЕСПУБЛИКАЛЫҚ  
МЕМЛЕКЕТТІК ҚАЗЫНАЛЫҚ  
КӘСІПОРНЫ



МИНИСТЕРСТВО ЭКОЛОГИИ  
И ПРИРОДНЫХ РЕСУРСОВ  
РЕСПУБЛИКИ КАЗАХСТАН

КОМИТЕТ ЛЕСНОГО ХОЗЯЙСТВА  
И ЖИВОТНОГО МИРА

РЕСПУБЛИКАНСКОЕ  
ГОСУДАРСТВЕННОЕ КАЗЕННОЕ  
ПРЕДПРИЯТИЕ

«КАЗАХСКОЕ ЛЕСОУСТРОИТЕЛЬНОЕ  
ПРЕДПРИЯТИЕ»

050002, Баишев к-сі 23, Алматы қаласы  
Телефон 397-43-45, 397-43-46, факс 397-41-32  
E-mail: L\_kforest@mail.kz

050002, ул. Баишева 23, г. Алматы  
Телефон 397-43-45, 397-43-46, факс 397-41-32  
E-mail: L\_kforest@mail.kz

« 27 » 03 2025 ж № 04-02-05/470

### «RSA COPPER GROUP» ЖШС

Сіздің хатыңызға сәйкес кәсіпорын 2023 жылғы орман орналастырудың жоспарлы-картографиялық материалдары бойынша ұсынылған «RSA COPPER GROUP» ЖШС №2656-EL учаскесі Абай облысында орналасқан, мемлекеттік орман қоры мен заңды тұлға мәртебесі бар ерекше қорғалатын табиғи аумақтар жерінен тыс жерде орналасқандығын мәлімдейді.

Учаске шекараларын құру кезінде бұрыштық нүктелердің координаттары градус минут секунд координаттар жүйесінен WGS 84 ондық координаттар жүйесіне қайта есептелді.

Қоса беріліп отырған картограммаға сәйкес «RSA COPPER GROUP» ЖШС №2656-EL учаскесінің орналасқан жерін Тау-Далинский филиалы «Семей Орманы» МӨТР орналасқан жеріне барып шекараларды нақтылау қажет.

Қаумалдарға, қорық аймақтарына, табиғат ескерткіштері мен қорғау аймақтарына қатысты «RSA COPPER GROUP» ЖШС №2656-EL учаскесінің орналасуы туралы ақпарат беру ЕҚТА мен қорғау аймақтарының шекаралары туралы өзекті ақпараттың жоқтығына байланысты беру мүмкін емес.

Қосымша: «RSA COPPER GROUP» ЖШС №2656-EL учаскесінің орналасу картограммасы

Өтінішке жауап «Қазақстан Республикасындағы тіл туралы» 1997 жылғы 11 шілдедегі Қазақстан Республикасы Заңының 11-бабына сәйкес өтініш тілінде дайындалды. Қазақстан Республикасының 2020 жылғы 29 маусымдағы №350 VI

Әкімшілік рәсімдік-процестік кодексінің 91-бабының 1-тармағына сәйкес, ұсынылған жауаппен келіспеген жағдайда, сіз оған белгіленген тәртіппен шағымдануға құқылысыз

Директор

Орын.: Кайпжан М.Б.  
Тел.: 8-727-397-43-34



С. Баймуханбетов

## TOO «RSA COPPER GROUP»

Согласно Вашему письму предприятие сообщает, что представленный участок №2656-EL TOO «RSA COPPER GROUP» по планово-картографическим материалам лесоустройства за 2023 год, расположен в области Абай, находится за пределами земель государственного лесного фонда и особо охраняемых природных территорий со статусом юридического лица.

При построении границ участка координаты угловых точек границы были пересчитаны из системы координат градусы минуты секунды в систему координат WGS 84 десятичные градусы.

Согласно, прилагаемой картограмме необходимо согласовать расположение участка №2656-EL TOO «RSA COPPER GROUP» с Тау-Далинским филиалом ГЛПР «Семей Орманы» на предмет изменения границ.

Предоставить информацию о расположении участка №2656-EL TOO «RSA COPPER GROUP» относительно заказников, заповедных зон, памятников природы и охранных зон не предоставляется возможным, виду отсутствия актуальной информации о границах этих ООПТ и охранных зон.

Приложение: Картограмма расположение участка №2656-EL TOO «RSA COPPER GROUP»

*Ответ на обращение подготовлен на языке обращения в соответствии со статьей 11 Закона Республики Казахстан от 11 июля 1997 года «О языках в Республике Казахстан».*

*Согласно пункту 1 статьи 91 Административного процедурно-процессуального кодекса Республики Казахстан от 29 июня 2020 года №350 VI, в случае несогласия с представленным ответом Вы вправе обжаловать его в установленном порядке.*

**Директор**

Исп.: Кайижан М.Б.  
Тел.: 8-727-397-43-34



**С. Баймуханбетов**

На № исх.: б/н

Расположение участка ТОО "RSA COPPER GROUP"  
область Абай

ГЛПР "Семей Орманы" Тау-Далинский филиал  
Аягузское л-во

№2656-EL



Тел.: 8 (727) 397 43 34  
Исп.: Кайпжан М.Б.

Подписано: Сулейменов Н.К.



Участок №2656-EL  
находится за пределами ГЛФ и ООПТ.

Қазақстан Республикасы Экология және табиғи ресурстар министрлігі  
Орман шарушылығы және жануарлар дүниесі комитетінің  
"Қазақ орман орналастыру кәсіпорны" республикалық мемлекеттік қазыналық кәсіпорны



Республиканское государственное казенное предприятие "Казахское лесоустроительное предприятие" Комитета лесного хозяйства и животного мира Министерства экологии и природных ресурсов Республики Казахстан"

Қазақстан Республикасы 010000, Медеу ауданы, БАИШЕВ көшесі 23

Республика Казахстан 010000, Медеуский район, улица Баишева 23

27.03.2025 №ЗТ-2025-00916991/1

Товарищество с ограниченной ответственностью "RSA COPPER GROUP"

На №ЗТ-2025-00916991/1 от 20 марта 2025 года


«RSA COPPER GROUP» ЖШС Сіздің хатыңызға сәйкес кәсіпорын 2023 жылғы орман орналастырудың жоспарлы-картографиялық материалдары бойынша ұсынылған «RSA COPPER GROUP» ЖШС №2656-EL учаскесі Абай облысында орналасқан, мемлекеттік орман қоры мен заңды тұлға мәртебесі бар ерекше қорғалатын табиғи аумақтар жерінен тыс жерде орналасқандығын мәлімдейді. Учаске шекараларын құру кезінде бұрыштық нүктелердің координаттары градус минут секунд координаттар жүйесінен WGS 84 ондық координаттар жүйесіне қайта есептелді. Қоса беріліп отырған картограммаға сәйкес «RSA COPPER GROUP» ЖШС №2656-EL учаскесінің орналасқан жерін Тау-Далинский филиалы «Семей Орманы» МӨТР орналасқан жеріне барып шекараларды нақтылау қажет. Қаумалдарға, қорық аймақтарына, табиғат ескерткіштері мен қорғау аймақтарына қатысты «RSA COPPER GROUP» ЖШС №2656-EL учаскесінің орналасуы туралы ақпарат беру ЕҚТА мен қорғау аймақтарының шекаралары туралы өзекті ақпараттың жоқтығына байланысты беру мүмкін емес. Қосымша: «RSA COPPER GROUP» ЖШС №2656-EL учаскесінің орналасу картограммасы Өтінішке жауап «Қазақстан Республикасындағы тіл туралы» 1997 жылғы 11 шілдедегі Қазақстан Республикасы Заңының 11-бабына сәйкес өтініш тілінде дайындалды. Қазақстан Республикасының 2020 жылғы 29 маусымдағы №350 VI Әкімшілік рәсімдік-процестік кодексінің 91-бабының 1-тармағына сәйкес, ұсынылған жауаппен келіспеген жағдайда, сіз оған белгіленген тәртіппен шағымдануға құқылысыз  
Директор С. Баймуханбетов Орын.: Кайпжан М.Б. Тел.: 8-727-397-43-34

Қабылданған шешіммен келіспеген жағдайда, Сіз оған Қазақстан Республикасы Әкімшілік рәсімдік-процестік кодекстің 91-бабына сәйкес шағымдануға құқылысыз.

В случае несогласия с принятым решением, Вы вправе обжаловать его в соответствии со статьей 91 Административного процедурно-процессуального кодекса Республики Казахстан.

Кәсіпорын директоры

**БАЙМУХАНБЕТОВ САНАТ СЕРИКОВИЧ**



Орындаушы

**ВОЛКОВ БОРИС ГЕОРГИЕВИЧ**

тел.: 7772564297

Осы құжат «Электрондық құжат және электрондық цифрлық қолтаңба туралы» Қазақстан Республикасының 2003 жылғы 7 қаңтардағы N 370-II Заңы 7 бабының 1 тармағына сәйкес қағаз тасығыштағы құжатпен бірдей.

Данный документ согласно пункту 1 статьи 7 ЗРК от 7 января 2003 года N370-II «Об электронном документе и электронной цифровой подписи» равнозначен документу на бумажном носителе.

---

Қабылданған шешіммен келіспеген жағдайда, Сіз оған Қазақстан Республикасы Әкімшілік рәсімдік-процестік кодекстің 91-бабына сәйкес шағымдануға құқылысыз.

В случае несогласия с принятым решением, Вы вправе обжаловать его в соответствии со статьей 91 Административного процедурно-процессуального кодекса Республики Казахстан.

Қазақстан Республикасы Экология  
және табиғи ресурстар Министрлігі  
Орман шаруашылығы және  
жануарлар дүниесі Комитеті  
"Семей орманы" мемлекеттік  
орман табиғи резерваты"  
республикалық мемлекеттік  
мекемесі



Республиканское государственное  
учреждение "Государственный  
лесной природный резерват "  
Семей орманы" Комитета лесного  
хозяйства и животного мира  
Министерства экологии и  
природных ресурсов Республики  
Казахстан

Қазақстан Республикасы 010000, Семей қ.,  
Г. Туктабаев 19, -

Республика Казахстан 010000, г.Семей, Г.  
Туктабаева 19, -

---

31.03.2025 №ЗТ-2025-00916991

Товарищество с ограниченной  
ответственностью "RSA COPPER GROUP"

На №ЗТ-2025-00916991 от 19 марта 2025 года

На Ваше обращение РГУ «ГЛПР «Семей орманы» сообщает, что участок, указанный в Вашем обращении согласно географических координат, находится за пределами земель особо охраняемых природных территории РГУ «ГЛПР «Семей орманы». Ответ на обращение подготовлен на языке обращения в соответствии со статьей 11 Закона Республики Казахстан от 11 июля 1997 года «О языках в Республике Казахстан». В случае несогласия с данным ответом, Вы вправе обжаловать его в порядке, предусмотренном главой 13 Административного процедурно-процессуального кодекса РК от 29 июня 2020 года. Приложение: письмо от Тау-Далинского филиала РГУ «ГЛПР «Семей орманы» за №01-04/232 от 31.03.2025 г. на 3 листах.


---

Қабылданған шешіммен келіспеген жағдайда, Сіз оған Қазақстан Республикасы Әкімшілік рәсімдік-процестік кодекстің 91-бабына сәйкес шағымдануға құқылысыз.

В случае несогласия с принятым решением, Вы вправе обжаловать его в соответствии со статьей 91 Административного процедурно-процессуального кодекса Республики Казахстан.

заместитель генерального директора

АСАИНОВ АСЕТ ТАХИРОВИЧ



Исполнитель

**АЮКИГИТОВА АЙГЕРИМ КАЙРАТОВНА**

тел.: 7472840289

Осы құжат «Электрондық құжат және электрондық цифрлық қолтаңба туралы» Қазақстан Республикасының 2003 жылғы 7 қаңтардағы N 370-II Заңы 7 бабының 1 тармағына сәйкес қағаз тасығыштағы құжатпен бірдей.

Данный документ согласно пункту 1 статьи 7 ЗРК от 7 января 2003 года N370-II «Об электронном документе и электронной цифровой подписи» равнозначен документу на бумажном носителе.

---

Қабылданған шешіммен келіспеген жағдайда, Сіз оған Қазақстан Республикасы Әкімшілік рәсімдік-процестік кодекстің 91-бабына сәйкес шағымдануға құқылысыз.

В случае несогласия с принятым решением, Вы вправе обжаловать его в соответствии со статьей 91 Административного процедурно-процессуального кодекса Республики Казахстан.

ҚАЗАҚСТАН РЕСПУБЛИКАСЫ  
АЛМАТЫ ОБЛЫСЫ  
070600 ЖАРМА АУДАНЫ,  
ҚАБДАТАУ АУЫЛЫ,  
ДІСТІК КӨШЕСІ, 259 ҮЙ

«ҚАЗАҚСТАН РЕСПУБЛИКАСЫ  
ЭКОЛОГИЯ ЖӘНЕ ТАБИҒИ  
РЕСУРСТАР МИНИСТРЛІГІ  
ОРМАН ШАРУАШЫЛЫҒЫ  
ЖӘНЕ ЖАНУАРЛАР  
ДҮНИЕСІ КОМИТЕТІНІҢ  
«СЕМЕЙ ОРМАНЫ»  
МЕМЛЕКЕТТІК ОРМАН  
ТАБИҒИ РЕЗЕРВАТЫ»  
РЕСПУБЛИКАЛЫҚ  
МЕМЛЕКЕТТІК МЕКЕМЕСІНІҢ  
ТАУ-ДАЛА ФИЛИАЛЫ  
БСН 030641006576

№ 01-04/232

«31» 03 2025ж.

«Семей орманы» МОТР» РММ-нің  
Бас директорының орынбасары  
Т.Ж.Лепесовқа

«Семей орманы» МОТР» РММ-нің Тау – Дала филиалы Сіздің 2025 жылғы 27 наурыздағы № 15-09/558 хатыңызға ақпарат береді.

«RSA COPPER GROUP» ЖШС-нен берілген географиялық координаттарды анықтай келе, бұл аумақ «Семей орманы» МОТР» РММ-нің Тау – Дала филиалының ерекше қорғалатын табиғи аумағына және мемлекеттік орман қоры аумағына кірмейтіндігі туралы хабарлайды.

Сондай-ақ, «Қызыл кітапқа» енген жабайы жануарлар мен өсімдіктер кездеспейтіндігін хабарлайды.

Қосымша:

- жер учаскесін анықтау актісі 1 (бір) парақта;
- схемалық карта 1 (бір) парақта

«Семей орманы» МОТР» РММ-нің  
Тау – Дала филиалының директорының м.а



С.К.Жакупов

орын: Д.Бауржанқызы  
тел./факс: 8(72347)6-53-80



Жер учаскесін анықтау актісі  
«RSA COPPER GROUP» ЖШС

28 наурыз 2025 жыл

Аягөз қаласы

Біз, Аягөз орманшылығының басшысының орынбасары Ж.А.Бекбаева, Аягөз орманшылығының орман шебері А.А.Сериков, Аягөз орманшылығының мемлекеттік инспекторы Ж.К.Байгельдин, «RSA COPPER GROUP» ЖШС–нен берілген географиялық координаттар бойынша, Абай облысы Аягөз ауданында орналасқан жер учаскесін анықтадық.


Жер учаскесі OfflineMaps қосымшасымен анықталды.


Осы учаскені анықтау кезінде төмендегідей анықталды.

Бұл аумақ «Семей орманы» МОТР» РММ-нің Тау – Дала филиалының Аягөз орманшылығының ерекше қорғалатын табиғи аумағына жатпайды. Сондай-ақ «Қызыл кітапқа» енген жабайы жануарлар мекен етпейтіндігін және өсімдіктер өспейтіндігін хабарлаймыз.

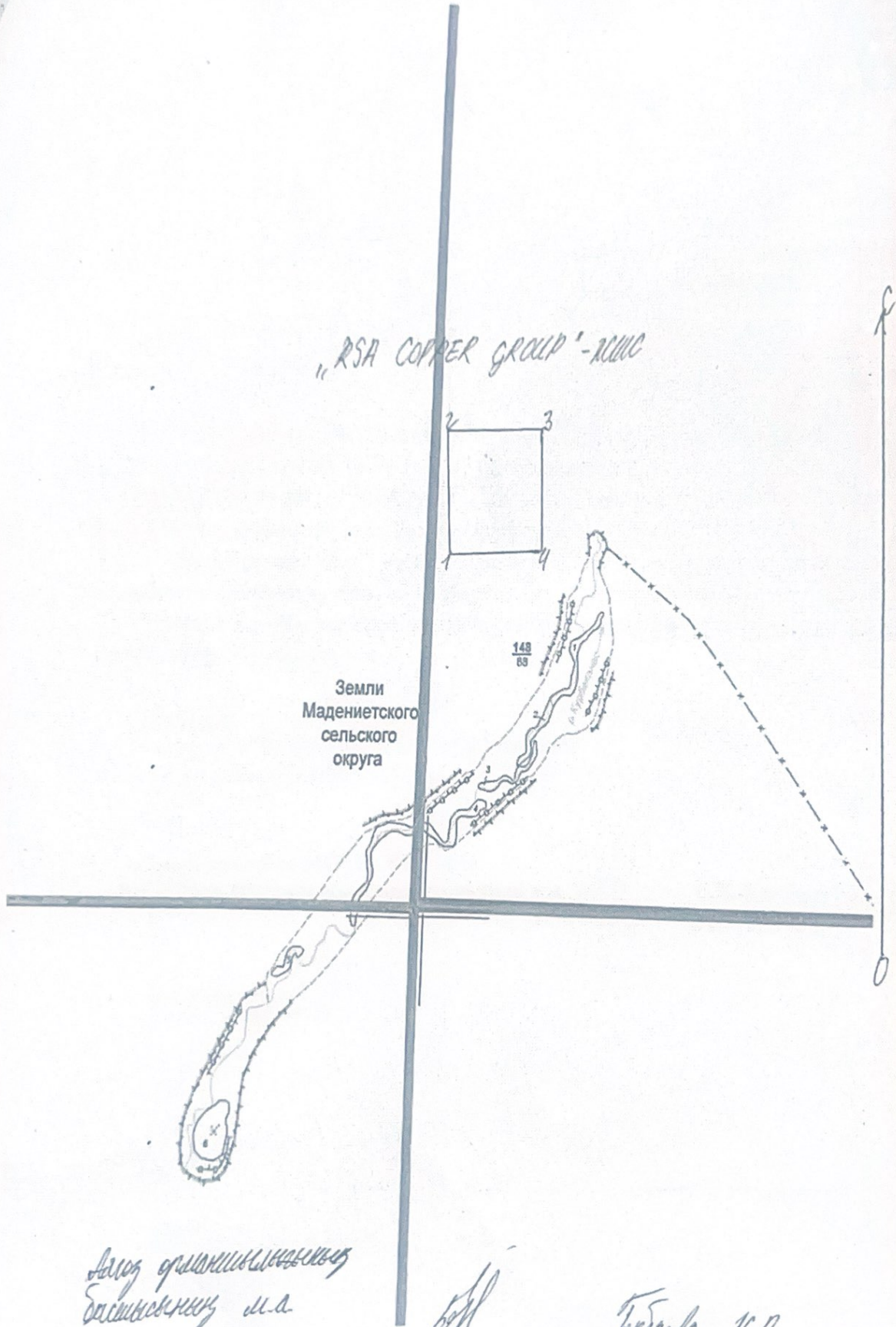
Қолдары:

  
Бекбаева Ж.А.

  
Сериков А.А.

  
Байгельдин Ж.К.

Акт о границах территории



"RSA COPPER GROUP" - ACUC

Земли  
Мадениетского  
сельского  
округа

148  
88

Акт о границах территории  
Баскисского м.а.

Б.А.

10.11.



050028, Алматы қаласы, Бартольд к., 157<sup>Б</sup>

тел: +7727-224-81-40

e-mail: ohotzoo@mail.ru

10.04.25 № 13-12/563

050028, город Алматы, ул. Бартольда, 157<sup>Б</sup>

тел: +7727-224-81-40

e-mail: ohotzoo@mail.ru

(кіріс хаттың нөмірі мен күніне сілтеме)

**Товарищество с ограниченной  
ответственностью  
«PSA COPPER GROUP»**  
Алматинская область  
нас.пункт г.Алмата  
ул./пр С.Нурмагамбетова  
дом/корпус 91

Республиканское государственное казенное предприятие «Производственное объединение Охотзоопром» Комитета лесного хозяйства и животного мира Республики Казахстан, рассмотрев Ваше обращение №ЗТ-2025-00916991/2 от 20.03.2025 г., ТОО «PSA COPPER GROUP» в ответ сообщаем следующее:

По данным РГКП «ПО Охотзоопром», на запрашиваемом участке отсутствуют места обитания и пути миграции редких и находящихся под угрозой исчезновения диких копытных животных, занесенных в Красную книгу РК.

Ответ на обращение подготовлен на языке обращения в соответствии со статьей 11 Закона Республики Казахстан от 11 июля 1997 года «О языках в Республике Казахстан».

Согласно пункту 1 статьи 91 Административного процедурно-процессуального кодекса Республики Казахстан от 29 июня 2020 года №350-VI, в случае несогласия с представленным ответом, Вы вправе обжаловать его в установленном порядке.

Генеральный директор

Р.Я. Тлевлесов

Исп: Вали Д.  
Тел. 8-727-237-79-59

001569



071400, Қазақстан, Абай облысы,  
Семей қаласы, Қайым Мұхамедханов  
көшесі, 8

Казахстан, область Абай, город Семей,  
ул. Кайым Мухамедханов, 8

№ \_\_\_\_\_

**Директору  
ТОО «RSA COPPER GROUP»  
Танакулов А.А.**

Ваше обращение за № ЗТ-2025-00917028 от 19.03.2025 года поступившее в ГУ «Управление ветеринарии области Абай» рассмотрено согласно законодательству Республики Казахстан.

О наличии либо отсутствии сибирезвенных захоронений расположенных на указанном участке согласно предоставленным координатам в Вашем письме сообщаем следующее:

Согласно данным издания ТОО «Казахский научно-исследовательский ветеринарный институт» «Кадастр почвенных очагов сибирской язвы на территории Республики Казахстан» от 2020 года, а также письма КГП на ПХВ «Областная ветеринарная служба» от 20 марта 2025 года за № 314 по представленным координатам на территории запрашиваемого участка захоронений очагов сибирской язвы отсутствуют.

Согласно статье 11, Закона Республики Казахстан «О языках в Республике Казахстан», ответ на обращение предоставляется на государственном языке или на языке обращения.

В случае несогласия с данным решением согласно статье 89 Административно процедурно-процессуальному Кодексу Республики Казахстан, Вы вправе обжаловать его в вышестоящем органе или в суде.

**Руководитель управления**

**Е. Барышев**





## ТОО «ЦЕНТР АРХЕОЛОГИЧЕСКИХ ИЗЫСКАНИЙ»

Республика Казахстан, 140000 г. Павлодар, ул. М. Горького 35, оф. 42  
БИН 130440015078, ИИК KZ858560000010582909, БИК КСЖВКЗКХ АО Банк ЦентрКредит  
г. Павлодар, т. +77711725524, +77059868116, email:archaeologicalcenter@mail.ru

### НАУЧНЫЙ ОТЧЕТ

**по выявлению объектов историко-культурного наследия на участке недропользования  
«Курымбай», расположенном в Аягозском районе области Абай.**

**Организация или лицо, проводившее научное исследование, номер лицензии, дата выдачи:** ТОО «Центр археологических изысканий», Государственная лицензия на проведение археологических и (или) научно-реставрационных работ на памятниках истории и культуры №23010389 от 03.05.2023 г.

**Свидетельство об аккредитации субъекта в качестве субъекта научной и (или) научно-технической деятельности:**  
ТОО «Центр археологических изысканий», серия МК №000213 от 25.08.2021 г.

**Отрасли науки, по которым проведено научное исследование – археология;**

*Выполнено по заданию ТОО «RSA COPPER GROUP».*

Научный руководитель темы:

СНС ТОО «Центр археологических изысканий»  
08.05.2025 г.



Т.Н. Смагулов

## РЕФЕРАТ

В 2025 г. ТОО «Центр археологических изысканий» по договору с ТОО «RSA COPPER GROUP», осуществлены археологические работы по выявлению объектов историко-культурного наследия на участке «Курымбай», расположенном в Аягозском районе Абайской области.

Итоги проведенных археологических работ изложены в настоящем «Научном отчете», структура которого состоит из: «Введения», где представлены цель и задачи, «Основной части» и «Заключения», в которых изложены результаты проведенных исследований. В «Приложении» помещены иллюстрации к тексту отчета, состоящие из рисунков и чертежей.

## **СОДЕРЖАНИЕ**

Введение.....	3
Основная часть.....	3
Заключение.....	4
Приложения.....	5



## ВВЕДЕНИЕ

В 2025 г. ТОО «Центр археологических изысканий» по договору с ТОО «RSA COPPER GROUP», осуществлены археологические работы по выявлению объектов историко-культурного наследия на участке «Курымбай», расположенном в Аягозском районе области Абай.

Целью археологических работ являлось выявление объектов историко-культурного наследия.

Территория археологических работ включала в себя участок по Лицензии № 2656-EL от 17 мая 2024 г. Площадь обследуемого участка составляет К1 - 0,51 км<sup>2</sup> и К2 - 0,57 км<sup>2</sup>.

Основанием для проведения работ послужила необходимость выполнения Закона Республики Казахстан «Об охране и использовании объектов историко-культурного наследия» ст.30 п.1, «Земельного Кодекса» РК ст.127, п.1.

Археологические работы выполнялись в соответствии с «Правилами и условиями осуществления археологических работ», утвержденными Приказом Министра культуры и спорта Республики Казахстан от 17.04.2020 г. №95.

В ходе проведения исследований научной группой ТОО «Центр археологических изысканий» был выполнен 1 этап археологических работ, который включал в себя следующие научные разделы:

1. Выявление археологических объектов по архивным данным, научным публикациям, картографическим материалам, спутниковым снимкам. Изучение Государственного списка и реестров на предмет наличия ранее известных объектов историко-культурного наследия;
2. Камеральная обработка полученных данных и разработка научного отчета.

## ОСНОВНАЯ ЧАСТЬ

Исследуемая территория участка «Курымбай» расположена в 4 км к юго-востоку от зимовки Егиндыбулак и в 15 км к северо-западу от села Баршатас Аягозского района области Абай. Природный ландшафт данного района характеризуется низкогорьями, каменистыми сопками и межсопочными понижениями-саями. Антропогенный ландшафт представлен проселочными дорогами, старыми зимовками и линиями электропередач.

В ходе изучения библиографических, архивных и картографических материалов на предмет наличия на территории археологических работ ранее известных объектов

историко-культурного наследия была осуществлена поисковая работа. Сбор информации об объектах археологического наследия и археологических работах, в рамках которых они изучались, проводился по материалам, изложенным в «Государственном списке памятников истории и культуры местного значения»<sup>1</sup>, «Археологической карте Казахстана»<sup>2</sup>, публикациях краеведов<sup>3</sup> и профессиональных археологов. В результате проведенной работы, информации о наличии на участке недропользования «Курымбай» ранее известных объектов историко-культурного наследия не выявлено.

## НАУЧНОЕ ЗАКЛЮЧЕНИЕ

**по итогам археологических работ по выявлению объектов историко-культурного наследия на участке недропользования «Курымбай», расположенном в Аягозском районе области Абай.**

В 2025 г. ТОО «Центр археологических изысканий» по договору с ТОО «RSA COPPER GROUP», осуществлены археологические работы по выявлению объектов историко-культурного наследия на участке «Курымбай», расположенном в Аягозском районе области Абай.

В ходе проведения исследований были выполнены следующие виды работ:

- изучение библиографии, архивного и картографического материала на предмет наличия ранее известных объектов историко-культурного наследия;
- камеральная обработка полученных данных, разработка научного отчета.

В результате проведения 1 этапа археологических работ на участке «Курымбай» (площадки К-1, К-2) объекты историко-культурного наследия не выявлены.

Руководитель темы,

СНС ТОО «Центр археологических изысканий»

08.05.2025 г.



Смагулов Т.Н.

<sup>1</sup> Об утверждении Государственного списка памятников истории и культуры местного значения. Постановление акимата области Абай от 20 марта 2023 года № 58. Зарегистрировано Департаментом юстиции области Абай 24 марта 2023 года № 34-18.

<sup>2</sup> Археологическая карта Казахстана; сост.: Е. И. Агеева, К. А. Акишев (отв. ред.), Г. А. Кушаев [и др.]; Академия наук Казахской ССР; Институт истории, археологии и этнографии... – Алма-Ата : Изд-во АН КазССР, 1960. - 450

<sup>3</sup> Коншин, Н. Я. О памятниках старины в Семипалатинской области// Записки Семипалатинского подотдела Западно-Сибирского отдела Императорского Русского географического общества. – 1903. – Вып. 1. – С. 1-32.

## **ПРИЛОЖЕНИЕ**

**к Научному отчету по итогам археологических работ по выявлению объектов историко-культурного наследия на участке недропользования «Курымбай» - расположенном в Аягозском районе области Абай.**

.

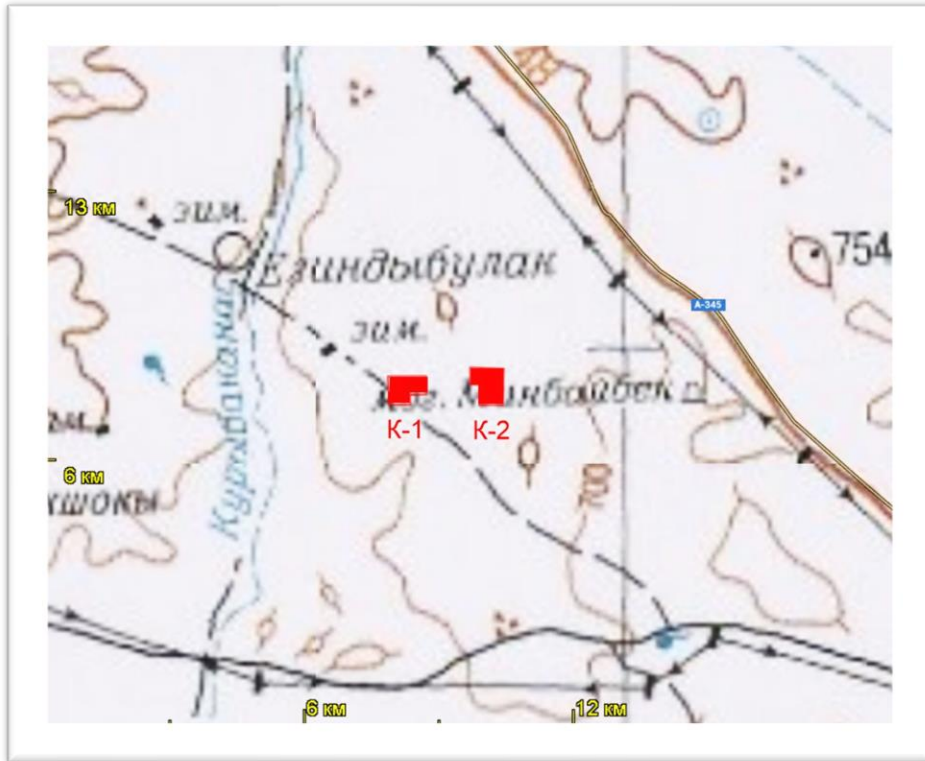


Рис.1. Карта-схема расположения участка Курымбай (площадки К-1, К-2).

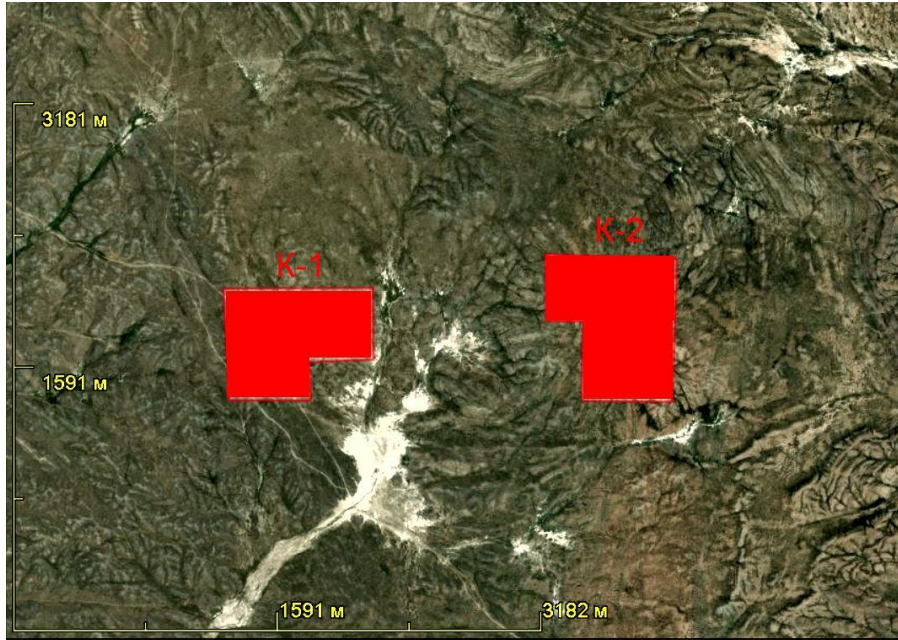


Рис.2. Участок Курымбай (площадки К-1, К-2) на спутниковой геоподоснове.

АКАДЕМИЯ НАУК КАЗАХСКОЙ ССР  
ИНСТИТУТ ИСТОРИИ, АРХЕОЛОГИИ И ЭТНОГРАФИИ

1971

# АРХЕОЛОГИЧЕСКАЯ КАРТА КАЗАХСТАНА

РЕЕСТР

Казахстан Республикасы Ұлттық Ғылым Академиясының  
А.Х. Марғұлан атындағы археология институты



ИЗДАТЕЛЬСТВО АКАДЕМИИ НАУК КАЗАХСКОЙ ССР  
АЛМАТА - 1969

Отдел археологии ИИАЭ  
АРХИВ  
Инв. № 2

Рис.3. Археологическая карта Казахстана.

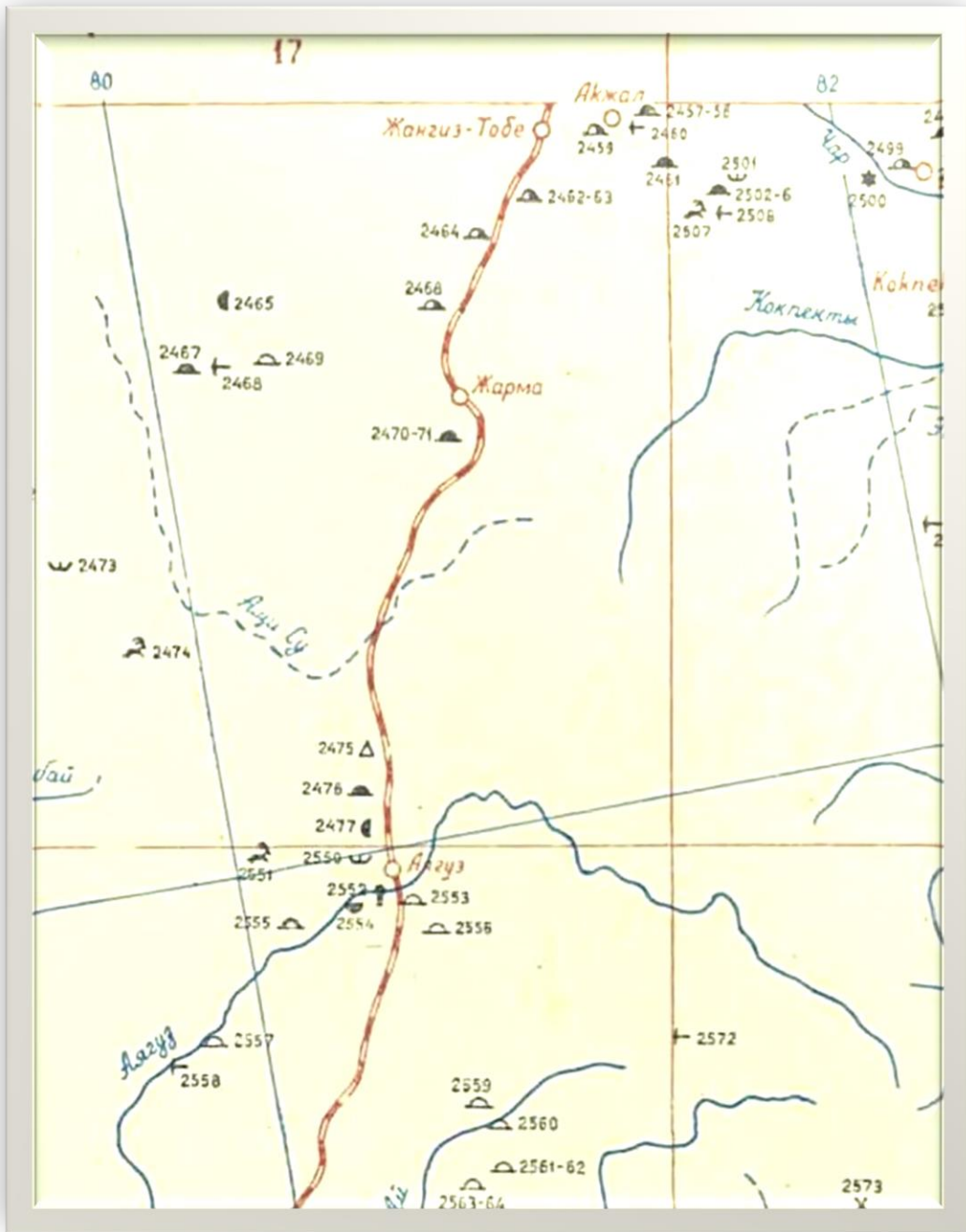


Рис.4. Изучаемая территория на «Археологической карте Казахстана».

- 2565. Курганы (3)** — в 82 км от г. Аягуз, по дороге в с. Вахты. Диаметр 12—15 м, высота 0,5—0,7 м. В 1949 г. обследованы ВКАЭ (С. С. Черников).  
*I — № 910.*
- 2566. Курганы (3)** — в 89 км от г. Аягуз, по дороге в с. Вахты. Диаметр 6—8 м, высота 0,3—0,6 м. В 1949 г. обследованы ВКАЭ (С. С. Черников).  
*I — М 910.*
- 2567. Каменные бабы (4)** — около мазара Козы Корпеш и Баян слу, на берегу р. Аягуз. В 1857 г. сообщил Н. А. Абрамов.  
*I — № 684, 1063.*
- 2568. Мазар каменный пирамидальный Козы Корпеш и Баян слу, типа дына** — около с. Тансык. Он сложен из камня плитняка на глиняном растворе, высота около 12 м, ширина около 5 м. В 1858 г. обследован Н. А. Абрамовым; в 1898 г. — Н. Н. Пантусовым, в 1952 г. — ЦКАЭ (А. Х. Маргулан).  
*I — № 5, 6, 84, 98, 99, 146, 174, 202, 313, 318, 403, 461, 497, 512, 552, 553, 563, 620, 625, 663, 664, 827.*
- 2569. Курганы (3)** — в 101 км от г. Аягуз, по дороге в с. Вахты. Диаметр 6—8 м, высота 0,1—0,3 м. В 1949 г. обследованы ВКАЭ (С. С. Черников).  
*I — М 910.*
- 2570. Курганы (7)** — в 107 км от г. Аягуз, по дороге в с. Вахты. Диаметр 8—10 м, высота 0,3—1 м. В 1949 г. обследованы ВКАЭ (С. С. Черников).  
*I — № 910.*
- 2571. Курганы (4)** — в 109 км от г. Аягуз, по дороге в с. Вахты. Диаметр 6—10 м, высота 0,1—0,5 м. В 1949 г. обследованы ВКАЭ (С. С. Черников).  
*J — М 910, 1049.*
- 2572. Выработки Преображенские на медь** — в 63 км от с. Сергиополя. Сообщение А. Габриеля.  
*I — № 169, 726.*
- 2573. Случайная находка медных (340) и золотых (5) монет** — в с. Новоандреевском, в 15,5 км к северу от пос. Урджар. Сообщил в 1912 г. В. Д. Городецкий. Датировка — эпоха средневековья.  
*I — М 937.*
- 2574. Каменная баба** — в с. Урджар.  
*I — М 540.*
- 2575. Курганы** — ус. Урджар. В 1955 г. сообщила А. Г. Максимова.  
*I — № 1189.*
- 2576. Курганы** — ус. Кзылжұлдуз. В 1955 г. сообщила А. Г. Максимова.  
*I — № 1189.*
- 2577. Курганы** — в 5 км от с. Кзылжұлдуз, по дороге в с. Урджар. В 1955 г. сообщила А. Г. Максимова.  
*I — № 1189.*
- 2578. Курганы (5)** — в 150 км от г. Аягуз, по дороге в с. Вахты. Диаметр 6—8 м, высота 0,1—0,3 м. В 1949 г. обследованы ВКАЭ (С. С. Черников).  
*I — М 910.*
- 2579. Курганы (5)** — в 16 км от с. Урджар, по дороге в с. Маканчи. Диаметр 6—8 м, высота 0,2—0,4 м. В 1949 г. обследованы ВКАЭ (С. С. Черников).  
*I — № 910.*
- 2580. Случайная находка зеркала** — в урочище Сасыкбастау, в 20 км к югу от с. Урджар. Найдено в 1936 г. Оно литое, в форме восьми лепесткового цветка водяной лилии. В середине лепестка чередуются изображения цветка и бабочки, во внутреннем кругу имеются четыре фигуры утки. Рукоятка зеркала сделана в виде лягушки. Между изображениями уток встречаются знаки. А. Н. Бернштам датирует находку 618—907 гг. н. э.  
*I — М 127, 152, 280, 397.*
- 2581. Курганы (4)** — в 43 км от с. Урджар, по дороге в с. Маканчи. Диаметр 8—15 м, высота 0,5—1 м. В 1949 г. обследованы ВКАЭ (С. С. Черников).  
*I — № 910, 994.*
- 2582. Курганы (3)** — в 17 км от с. Маканчи, по дороге в с. Вахты. Диаметр 8—9 м, высота 0,2—0,3 м. В 1949 г. обследованы ВКАЭ (С. С. Черников).  
*I — № 910.*
- 2583. Курганы (4)** — в 18 км от с. Маканчи, по дороге в с. Вахты. Диаметр 8—12 м, высота 0,3—0,6 м. В 1949 г. обследованы ВКАЭ (С. С. Черников).  
*I — № 910.*

Археологические памятники Аягозского района по данным  
«Археологической карты Казахстана».