

Шығыс Қазақстан облысында М-45-124-(10д-5б-13,14,15) және М-45-124-(10е-5а-16) блоктарын барлауды жүргізуге арналған барлау жоспарына әсер етуге экологиялық рұқсат алу үшін құжаттар материалдары бойынша ашық жиналыс нысанындағы қоғамдық тыңдаулар хаттамасы

1. Әкімшілік-аумақтық бірліктің (облыстардың, республикалық маңызы бар қалалардың, астананың, аудандардың, облыстық және аудандық маңызы бар қалалардың) жергілікті атқарушы органының немесе аумағында қызметі жүзеге асырылатын немесе аумағына ықпал ететін тиісті әкімшілік-аумақтық бірліктің (ауылдардың, кенттердің, ауылдық округтердің) әкімі аппаратының атауы: "Марқакөл ауданы Теректі (Марқакөл) ауылдық округі әкімінің аппараты" ММ.
2. Қоғамдық тыңдау мәні: Шығыс Қазақстан облысында М-45-124-(10д-5б-13,14,15) және М-45-124-(10е-5а-16) блоктарын барлауды жүргізуге арналған барлау жоспарына әсер етуге экологиялық рұқсат алу үшін құжаттар материалдары.
3. Атына қоғамдық тыңдауларға шығарылатын материалдар жіберілген қоршаған ортаны қорғау саласындағы уәкілетті органның және жергілікті атқарушы органның (облыстардың, республикалық маңызы бар қалалардың, астананың, аудандардың, облыстық және аудандық маңызы бар қалалардың) немесе тиісті әкімшілік-аумақтық бірлік әкімі аппаратының (ауылдардың, кенттердің, ауылдық округтердің) атауы: ҚР ЭГТРМ жанындағы "Қоршаған ортаны қорғаудың ақпараттық-талдау орталығы" ШЖҚ РМК, "Шығыс Қазақстан облысының табиғи ресурстар және табиғат пайдалануды реттеу басқармасы" ММ.
4. Көзделіп отырған қызметтің орналасқан жері: Шығыс Қазақстан облысы, Марқакөл ауданы, Теректі (Марқакөл) а. о. Жоспарланған қызмет учаскесінің координаттары: учасок 1: 1) 48 28`00"се, 85 47`00"шб; 2) 48 28`00"се, 85 50`00"шб; 3) 48 27`00"се, 85 50`00"шб; 4) 48 27`00"се, 85 47`00"шб; учасок 2: 1) 48 27`00"се, 85 50`00"шб; 2) 48 27`00"се, 85 51`00"шб; 3) 48 26`00"се, 85 51`00"шб; 4) 48 26`00"се, 85 50`00"шб.
5. Көзделіп отырған қызметтің ықтимал әсеріне ұшыраған барлық әкімшілік-аумақтық бірліктердің атауы: Шығыс Қазақстан облысы, Марқакөл ауданы, Теректі (Марқакөл) а. о. А. Мойылды елді мекені Марқакөл ауылдық округіне жатады, ол Әкімшілік жағынан Марқакөл ауылына жатады.
6. Көзделіп отырған қызметтің бастамашысының деректемелері мен байланыс деректері: "SRNB Kazakhstan" ЖШС, Қазақстан Республикасы, 050010, Алматы қаласы, Медеу ауданы, Достық даңғылы, 105/1 үй, 46 пәтер, БСН: 190840007677.
7. Ықтимал әсерлер туралы есептерді құрастырушылардың немесе стратегиялық экологиялық бағалау жөніндегі есептерді дайындау жөніндегі сыртқы тартылған сарапшылардың немесе мемлекеттік экологиялық сараптама объектілерінің құжаттамасын әзірлеушілердің деректемелері мен байланыс деректері: «Legal Ecology Concept» ЖШС, Өскемен қ., 070002, Трудовая к-сі, №9 үй, БСН: 211040029201, тел: 87774149010.
8. Қоғамдық тыңдауларды өткізу күні, уақыты, орны (қоғамдық тыңдаулардың ашық жиналысының күні (-рі) және уақыты): 2024 жылғы 29 қараша, қатысушыларды тіркеу – 14:45, қоғамдық тыңдаулардың басталуы-15:00, қоғамдық тыңдаудың аяқталуы-16:04, қоғамдық тыңдаулар Шығыс Қазақстан облысында, Марқакөл ауданында, Теректі (Марқакөл) а. о., Теректі (Марқакөл) а., Крахмаль к-сі, 59, мәдениет үйінде офлайн режимінде өткізілді және онлайн режимде өткізілді Zoot платформасында

бейнеконференция

арқылы:

<https://us04web.zoom.us/j/79255556553?pwd=byVareDu99xERDmh3Yx9aFq7W0poAr.1>

Конференция идентификаторы: 792 5555 6553, кіру коды: 1pUeez.

Мойылды ауылының тұрғындары үшін қоғамдық тыңдауларға қатысу үшін көлік беріледі.

9. Бастамашыдан сұрау-хаттың көшірмесі және әкімшілік-аумақтық бірліктердің (облыстардың, республикалық маңызы бар қалалардың, астананың) жергілікті атқарушы органдарының қоғамдық тыңдаулар өткізу шарттарын келісу туралы жауап - хатының көшірмесі осы қоғамдық тыңдаулар хаттамасына қоса беріледі. Сұрау салу хатының және жауап-хаттың көшірмелері осы қоғамдық тыңдау хаттамасына 1-қосымшада ұсынылған.

10. Қоғамдық тыңдауларға қатысушыларды тіркеу парағы осы қоғамдық тыңдау хаттамасына қоса беріледі. Қатысушылардың тіркеу парағы осы қоғамдық тыңдаулардың хаттамасына 2-қосымшада ұсынылған.

11. Қоғамдық тыңдаулар өткізу туралы ақпарат қазақ және орыс тілдерінде мынадай тәсілдермен таратылады:

1) бірыңғай экологиялық порталда: <https://ecoportal.kz>, "Қоғамдық тыңдаулар" бөлімі;

2) жергілікті атқарушы органның (облыстардың, республикалық маңызы бар қалалардың, астананың) ресми интернет-ресурсында немесе әзірлеуші мемлекеттік органның ресми интернет-ресурсында: <https://www.gov.kz/memleket/entities/abay-tabigat> "Қоғамдық тыңдаулар" бөлімінде 2024 жылғы 29 қазандағы;

3) қозғалатын аумақ шегінде толық немесе ішінара орналасқан тиісті әкімшілік - аумақтық бірліктердің (облыстардың, республикалық маңызы бар қалалардың, астананың) аумағында таратылатын бұқаралық ақпарат құралдарында, оның ішінде кемінде бір газетте және кемінде бір теле-немесе радиоарна арқылы жиырма жұмысшыдан кешіктірмей қоғамдық тыңдаулар өткізудің басталу күніне дейінгі күндер: 2024 жылғы 17 қазандағы №1270 "Менің өлкем" газеті; 2024 жылғы 24 қазандағы "Қазақстан" РТРК "АҚ ШҚОФ "АЛТАІ" телеарнасы.

Газеттің электрондық нұсқасы және эфирлік анықтама осы қоғамдық тыңдау хаттамасына 3-қосымшада ұсынылған.

4) тиісті әкімшілік-аумақтық бірліктердің (облыстардың, республикалық маңызы бар қалалардың, астананың, аудандардың, облыстық және аудандық маңызы бар қалалардың, ауылдардың, кенттердің, ауылдық округтердің) аумағында мүдделі жұртшылық үшін қолжетімді орындарда мекенжайлар бойынша 4 хабарландыру саны: мәтіндік хабарландыруды мәдениет үйінің ақпараттық тақтасына және Мойылды ауылының аялдамасына орналастыру. Фотоматериалдар осы қоғамдық тыңдау хаттамасына 4-қосымшада ұсынылған.

12. Қоғамдық тыңдауларға қатысушылардың шешімдері:

Қоғамдық тыңдаулардың хатшысы болып "Legal Ecology Concept" ЖШС экологы Д. Е. Калиаскарова тағайындалады. "қолдап" дауыс берді – 19 қатысушы, "қарсы" - 0, "қалыс қалды" - 0.

Қоғамдық тыңдаулардың келесі регламенті ұсынылды:

1. жоба материалдарын баяндама нысанында қарау. Ұсынылған ереже - 10 мин.

2. Сұрақ-жауап. Барлық тілек білдірушілер баяндамашыға сұрақтар қойып, жоба бойынша өз пікірлерін айта алады. Ұсынылған ереже - 10 мин.

3. Қоғамдық тыңдауларды қорытындылау және жабу. Ұсынылған регламент - 5 мин. "қолдап" дауыс берді - 19 қатысушы, "қарсы" - 0, "қалыс қалды" - 0. Регламент бірауыздан қабылданды.

13. Барлық тыңдалған баяндамалар туралы мәліметтер: Калиаскарова Д. Е. - "Legal Ecology Concept" ЖШС экологы, Шығыс Қазақстан облысында М-45-124-(10д-56-13,14,15) және М-45-124-(10е-5а-16) блоктарын барлауды жүргізуге арналған барлау жоспарына әсер етуге экологиялық рұқсат алу үшін құжаттар материалдары бойынша баяндама (4 беттік баяндама, 21 слайдтағы презентация). Баяндама мәтіні мен презентация осы Хаттамаға 5, 6-қосымшада ұсынылған.

14. Қоғамдық тыңдауларды өткізуге дейін және өткізу кезінде алынған ескертулер мен ұсыныстардың жиынтық кестесі:

№ п/п	Қатысушылардың ескертулері мен ұсыныстары (қатысушының тегі, аты және әкесінің аты (бар болса), лауазымы, ұсынылатын ұйымның атауы)	Ескертулер мен ұсыныстарға жауаптар (жауап берушінің тегі, аты және әкесінің аты (бар болса), лауазымы, ұсынылатын ұйымның атауы)	Ескерту (алынған ескерту немесе ұсыныс)
1	<p>Жер қойнауын пайдалы туралы заңның 25 бабын сәйкес сіздің территорияларыңыз ауылдың территория орналасқан. Согласно статьи 25 на землях населенного пункта запрещается. Ваша территория полностью находится на землях населенного пункта? Мойылды сейчас упраздненный, этот земельный участок отнесен к с. Маркаколь. Енді 25 статьяның нешінде 3 пунктына осы баптың 1-тармағының 2) тармақшасында белгіленген тыйым салу:</p> <p>1) тиісті аумақта тұратын жергілікті халықты әлеуметтік-экономикалық қолдауды көздейтін келісім жасасу арқылы жергілікті актарушы және өкілді органдармен келісілген, пайдалы қатты қазбаларды барлау жөніндегі операцияларды немесе пайдалы қатты қазбаларды жерасты тәсілімен өндіру жөніндегі операцияларды жүргізуге қолданылмайды. Бұл жағдайда осы келісімнің болуы тиісті лицензияны беруге арналған шарт болып табылады.</p> <p>С населением должны были дополнительное соглашение заключить до получения лицензии. Ол бар ма, жоқ па? Енді мекен территориясы малдың жаятын жерлері, общего пользования. Постановление акимата не вышло. Для разрешения разведки 2 раза заявление поступило «прошу предоставить для разрешения такой то блок» деп екі рет түсті екі ретінде</p>	<p>Лицензия компании ТОО была получена в прошлом году. Тогда интерактивная карта, национальная геологическая служба, комитет геологии, департамент, все компетентные органы эти блока были включены в программу государственного фонда недр. Сондықтан барлау жұмыстарына лицензия берілген. Лицензия 4 блокқа берілді.</p> <p>Когда будет получено положительное экологическое разрешение, будет заключен договор, меморандум болады. Лицензия заң бойынша берілген. 25 бап ол қарап береді ғой.</p> <p>Постановление будет выносить акимат района Маркаколь.</p> <p>В 25 статье описано не выдача лицензии запрещена, там написано проведение операций. Қазуға, скважина бұрғылауға болмайды. Она Пока экологическое разрешение алмайлы болмайды, және айтып жатыр ғой Қазір экологическое разрешение шығады, содан кейін акіммен меморандум болады, сондай көмек болады, қаржы бөлінеді, экологическое разрешение алғанда сосын меморандум болады, жұмысты содан кейін ғана бастайды Мына разрешение өтпесе, меморандум қажет болмайды,</p>	Алынған сұрақ

	<p>біз дұрыс адресовать етпегендіктен қайтарып тастағанбыз.</p> <p>Сондықтан да енді ол қайта қайта жаза бермей сіздер осы мәселені шешіп алыңыз. Ауылдық округінің территориясында тұр, ертен ол тағы бір халықпен тараздық туындап кетуі мүмкін, сондықтан осы мәселені шешіп алу керек алдымен нақтылап.</p> <p>Екі рет неге заявление түсiрдiңiздер дегенiм ғой, әлi сiздердiкi бiткен жоқ, мына общественный слушание бiткен жоқ, сiздер халықпен негiзгi талаптарыңызды, әлеуметтiк жауапкершiлiктерiңiз бар соның бәрiн әлi шешкен жоқсыздар ғой 25 статъяда бiр қарама қайшылықтар болып тұр ғой, нарушение болып тұр ғой (Главный директор Маденов Р. Ш., ГУ "Отдел сельского хозяйства, земельных отношений и предпринимательства района Марқакөл Восточно-Казахстанской области")</p>	<p>т.к. жұмыс өткізуге запрет болады. Рұқсат аламыз, мемонраднум болады. Рұқсат алғанға дейін жұмыс жүргізілмейді</p> <p>Оның бәрін жұмыс басталғанда істейді.</p> <p>Әлі жұмысты бастайын деп жатқан жоқ қой, тек қана экспертиза экологическая жүргізіледі болды, жұмыс басталмайды әлі тек қана экспертизаға құжаттарды тапсырып заң бойынша талап осындай (Оразбеков Е. Б., директор ТОО «Экооптимум») (Куйкенов Б. К.)</p>	
2	Сіздер лицензия алып қойдыңыздар ғой?	<p>Лицензия болса да, жұмыс өткізуге рұқсат әлі жоқ, экспертиза өткізуге керек, оны өткізуге үшін жиналыс өткізуге керек, содан экспертизадан шыққан соң, рұқсат берседе жұмыстарды өткізуге болмайды меморандум жасамай, вот сонда әкіммен меморандум болады, сонда қаржы бөлінеді (Куйкенов Б. К.)</p>	Алынған сұрақ
3	<p>Міне мына блок это сельский округ, смотрит кто за ними? 2014-2015 жылдары комбинат тұрған в радиусе 6 км нам запретили, А вот это чей блок? Это ладно вот это вот проблематично у вас, 3 км. От населенного пункта, вот в этой теме надо сейчас разобраться. Сами пишите здесь 3 км. А это получается граница населенного пункта. Я не знаю как дали лицензию, там по карте кадастровой там земли населенного пункта обозначены, в ст 25 там говорится, вы почитайте. (Кабибрахман Е., Маркаколь)</p>	<p>Это земли сельского округа, не населенного пункта.</p> <p>Есть ли смысл заключать меморандум до экспертизы, если мы не знаем, как ее пройдем.</p> <p>Это государственный блок (Куйкенов Б. К.) (Байбусинов А., ТОО «SRNB Kazakhstan»)</p>	Алынған сұрақ
4	Комбинат салынбайды ғой ия алып жерде, бұл жерде ертен болмайды ғой Маралихада секілді, в будущем жұмыс істеп жатқан кезде (Кабибрахман Е., Маркаколь)	<p>Біріншіден қазір барлау жұмыстар болады, барлау жұмыстра көрсетеді – алтын бар ма жоқ па. Алтын жоқ болса, ештене салынбайды. Алтын бар болса, ол жерде әрі</p>	Алынған сұрақ

		қарай басқаша шешіледі қалай істейді. Мүмкін зауытқа жібереміз, мүмкін жуамыз. Өзіміз білмейміз қалай болады. Барлаудан кейін бірақ бәрін көрсетеді. (Байбусинов А., ТОО «SRNB Kazakhstan»)	
5	Барлау жұмыстар 2028 ж. дейін. Дұрыс па? (Кабибирахман Е., Маркаколь)	Жоқ, енді 6 жылға беріледі, бастаймыз әрі қарай құдай біледі, мүмкін енді 1 жылда, мүмкін 2 жылда, мүмкін 6 жылда (Байбусинов А., ТОО «SRNB Kazakhstan»)	Алынған сұрақ
6	<p>Адамдардың жеткізе алмай отырған сұрағы Маралдының әңгімесі мына алтынды орысша айтқанда выщелачивание болды ғой, оны цианидпен выщелачивали, это яд, сендер солай цианид алып келе ма? Сондай болама деген. Ондай болмайды мен оны оқып отырмын ғой, тек қана алтынлы шаясындар, алтын шаюдың өзінде сізде добыча жоқ әзірше, ана сыртында топырақтың астында қанша алтын бар, соны сіздер алып шайып көресіздер, ол барлау жұмысы деп саналады, дұрыс түсініп тұрмын ба мен? Это разведка. Ал енді комбинат фабрика салу деген ол енді действительно ана жерде 1 тоннадан былайша айтқанда 10 грамм алтын шығып жатса онда не то что комбинат облыс орталығын мына жерге алып келіп орнатасындар, оны да біліп отырмын.</p> <p>Азаматтармен келісімге келіп, аудан әкімі округ әкімі сонда ауылға барып сходкыны өткізіп, сонда протокол бәріміз толтырғамыз, ертен көктемде келіп алып, мысалы апрель айында, мамыр айында судан қопарып топырағын алып шайып жатқанда, су ластанады ғой, ал төмен жағында халық отыр, малын суғарып, сол үшін халықпен келісіп сіздер 13 метр дегенсіздер бірақ 13 метр емес 62 метр скважина қазып берді сіздердің компанияларыңыз ол өзі 3,5 миллион шықты, өйткені бір метр біз білеміз 50 мың теңге тұратынын, оның бәрін міне жәнәдән сайланған әкім міне шет жағасын біледі енді әрі қарай осы кісімен жұмыс істеп, мен айтып отырмын компания оны как</p>	Ол кезде лицензия бөлек алынады на добычу, қайтадан экспертиза болады. Бар болса әрі қарай уже технология қалай болады біз білмейміз ғой. (Байбусинов А., ТОО «SRNB Kazakhstan»)	Алынған сұрақ

	<p>инвестиция ретінде өздің көрсетіндері пожалуйста, ол жақсы нәрсе ғой, ертен бәрі жақсы болсы өздеріңіз үй салып семьяларыңызбен көшіп келесіздер мүмкін ол келешекте. Мынау шахтний поселок қой. Енді сол жағынан мен ойлаймын осы міндеттеріңіз толық дұрыс халықты ренжітпей экологиямыз бар міне, қыит етсе біз экологияны бірақ шуылдатамыз. Жүріп кетсе бізге де жақсы, халыққы да жұмыс орны болады. Біздің мал ол жақта жайылмайды. Сондықтан осының бәрін дұрыс түсініп халыққа мықты бір жеткізіп отырса әйтпесе көлденен сөздер тола береді. Бізде де жоспарымыз бар сіздермен меморандумға қол қойып келісеміз сонда айтамыз біздің жаңадан ашылған мынандай да істеп бере аласыз ба деп. Ондай болса қарсы болмаймыз, байлықтығы қызығын өзіміз де көріп қалайық, ұрпағымыз көріп қалсын. (Кабибирахман Е., Маркаколь)</p>		
7	<p>Халыққа қандай көмек көрсету аласыздар? (Сабранова Р., тұрғылықты)</p>	<p>Мы пока сами меморандум не подписали, но уже начали помогать. В Мойылды скважину делали, на полгода оплатили волейболистам в УстьёКаменогорске спортзал, помогали со стройматериалами. Когда меморандум будем подписывать, будет все согласовываться с акимом (Байбусинов А., ТОО «SRNB Kazakhstan»)</p>	Алынған сұрақ
8	<p>Шекара бөлімшесінде определенные стройматериалы берілді, біз басшылыққа доклад бердік осындай кісілер бар заставаның қасында жұмыс істеді ғой олар, олар алдымен заставаның қасында резервуар қазамыз деген, бізде резервуар өзімізде болғаннан кейін, мына кісілер бізге стройматериалмен көмектесті. Біз оларға басшылықтарына благодарственное письмо жаздық. (Бердугожин О., тұрғылықты)</p>	<p>Да, на имя нашего директора были благодарственные письма. Они находятся у нас в офисе (Байбусинов А., ТОО «SRNB Kazakhstan»)</p>	Алынған сұрақ
9	<p>Осы секілді нәрселеріңіздің барлығын ауылда социальная сеть деген бар соған шығару керек, мы не знаем например, что вы сделали для жителей для народа и сол үшін</p>	<p>Мы просто скромные. (Байбусинов А., ТОО «SRNB Kazakhstan»)</p>	Алынған сұрақ


	адамдар бәрін на штыки принимать етеді. Кімге отын берді адамдар білу керек біз білмейміз например. Ертен халық қорғап алады ғой. (Садыков М., тұрғылықты)		
10	Нужно заключать договора с местными на утилизацию твердых бытовых отходов, автотракторных масел, чисто на общественных началах. (Кабибирахман Е., Маркаколь)	Договоры будут заключаться обязательно (Байбусинов А., ТОО «SRNB Kazakhstan»)	Алынған сұрақ
11	На каждом участке, где вы будете промывать у вас будут отстойники? Воду будете отстаивать профильтрованная вода будет спускаться вниз. Ал халық таза су ішү үшін уже скважина қазып берді. (Кабибирахман Е., Маркаколь)	Вода будет отстаиваться, речку мы трогать не будем (Байбусинов А., ТОО «SRNB Kazakhstan»)	Алынған сұрақ
12	Водоохранная зона деген болу керек 300 метр ма судан 100 метр ма? Сіздерде разведка ғой, сіздер драга қойып шаялмайсыздар (Кабибирахман Е., Маркаколь)	Водоохранная зона от 25 метров (Байбусинов А., ТОО «SRNB Kazakhstan»)	Алынған сұрақ
13	Жұмыспен қамту жайлы, жұмысқа қай кезде бастайсыздар? Жұмысшыларды қай жерден аласыздар? Ауылдан аласыздар ма? (Дауенова Ж., тұрғылықты)	Разнорабочие керек болады. № С местного населения будем набирать (Байбусинов А., ТОО «SRNB Kazakhstan»)	Алынған сұрақ
14	Вот в Усть-Каменогорске несколько заводов дымят, а что не закроем, эти СЦК МЦК ТМК мыкты болса, почему, потому что он градообразующий, потому что вы будете платить в бюджет. Ертен мысалы алып таситын болатын болса? Содан кейін сұрақтарға обоснованный объективный дұрыс жауап беріп отырсаңыздар, кейінгі меморандум болғанда әкім сұраған нiрселердi iстеп отырсаңыздар, мүмкін отын сұрайды, көмір сұрайды. Әйтпесе кәзір 100 тонна көмір алып келсендер мынау аз 200 тонна керек дейді халық, қазақпыз ғой тегін нәрсені жақсы көреміз (Кабибирахман Е., Маркаколь)	Яда, ничего не будет. Когда будет добыча, это уже другая лицензия, другие согласования, будут проводиться совсем другие работы, также будут слушания. Если есть, конечно будем помогать, а если нет, то откуда мы будем помогать. (Байбусинов А., ТОО «SRNB Kazakhstan»)	Алынған сұрақ

15. Қоғамдық тыңдауларға қатысушылардың жоба және қаралатын құжаттардың сапасы (негіздемемен) туралы пікірі, оларды түсінудің толықтығы мен қолжетімділігі тұрғысынан тыңдалған баяндамалар, оларды жақсарту жөніндегі ұсынымдар: Шығыс Қазақстан облысында М-45-124-(10д-5б-13,14,15) және М-45-124-(10е-5а-16) блоктарын барлауды жүргізуге арналған барлау жоспарына әсер етуге экологиялық рұқсат алу үшін құжаттар материалдары айтылған ескертулер ескерілетін болады. "Қолдан" – 19 қатысушы, "қарсы" - 0 қатысушы, "қалыс" - 0 қатысушы дауыс берді. Қоғамдық тыңдаулар өткізілді деп танылды.

16. Қоғамдық тыңдаулар хаттамасына шағымдану Қазақстан Республикасының Әкімшілік рәсімдік-процестік кодексіне сәйкес сот және сотқа дейінгі тәртіппен мүмкін болады.


17. Қоғамдық тыңдаулардың төрағасы:

"Шығыс Қазақстан облысы Марқакөл ауданы Марқакөл ауылдық округі әкімінің аппараты" ММ әкімі Қизатов Қуат Қизатұлы

 03.12.2024 ж.

18. Қоғамдық тыңдаулар хатшысы:

Қалиасқарова Д. Е. - "Legal Ecology Concept" ЖШС экологы

 03.12.2024 ж.

Форма письма-запроса от инициатора общественных слушаний на проведение общественных слушаний в местные исполнительные органы административно-территориальных единиц (района, города)

исходящий номер: 24211163001, Дата: 11/10/2024

(регистрационные данные письма, исходящий номер, дата)

Информируем Вас о: Осуществление государственной экологической экспертизы

(наименование в соответствии с пунктом 12 настоящих Правил)

Будет осуществляться на следующей территории:

(территория воздействия, географические координаты участка)

Предоставляем перечень административно-территориальных единиц, на территорию которых может быть оказано воздействие, и на территории которых будут проведены общественные слушания: Войти Zoom Конференция <https://us04web.zoom.us/j/79255556553?pwd=byVareDu99xERDmh3Yx9aFq7W0poAr.1> Идентификатор конференции: 792 5555 6553 Код доступа: 1pUeez Общественные слушания проводятся в смешанном формате (открытого собрания и видеоконференцсвязи на платформе ZOOM). В случае невозможности подключения к сети Интернет слушания будут проведены в режиме офлайн. Малонаселенный пункт а. Мойылды относится к Маркакольскому сельскому округу, который административно относится к с. Маркаколь. Для жителей а. Мойылды будет предоставлен транспорт для участия в общественных слушаниях.

Предмет общественных слушаний: Материалы документов для получения экологического разрешения на воздействие к Плану разведки на проведение разведки блоков М-45-124-(10д-5б-13,14,15) и М-45-124-(10е-5а-16) в Восточно-Казахстанской области

(тема, название общественных слушаний, предмет общественных слушаний в обязательном случае должен содержать точное наименование, место осуществления, срок намечаемой деятельности и наименование инициатора намечаемой деятельности)

Просим согласовать нижеуказанные условия проведения общественных слушаний: Восточно-Казахстанская область, район Маркаколь, Маркакольский с.о., с. Маркаколь, ул. Крахмалия, 59, Дом культуры, 29/11/2024 15:00

(место, дата и время начала проведения общественных слушаний)

Место проведения общественных слушаний в населенном (-ых) пункте (-ах) обосновано их ближайшим расположением к территории намечаемой деятельности (3 км).

Объявление о проведении общественных слушаний на казахском и русском языках будет распространено следующими способами:

Рудный Алтай, Дидар; Телеканал "Алтай"

(наименование газеты, теле- и радиоканала, где будет размещено объявление)

доска объявлений сельского акимата, остановка

(расположение мест, специально предназначенных для размещения печатных объявлений (доски объявлений))

Просим также подтвердить наличие технической возможности организации видеоконференцсвязи в ходе проведения общественных слушаний.

В соответствии с Экологическим кодексом Республики Казахстан и Правилами проведения общественных слушаний, общественные слушания проводятся под председательством представителя местного исполнительного органа соответствующей административно-территориальной единицы (района, города). Местный исполнительный орган обеспечивает видео- и аудиозапись открытого собрания общественных слушаний. Электронный носитель с видео- и аудиозаписью всего хода открытого собрания общественных слушаний с начала регистрации до закрытия общественных слушаний и подведением итогов слушаний, подлежит приобщению (публикации) к протоколу общественных слушаний.

В соответствии с требованиями законодательства просим обеспечить регистрацию участников общественных слушаний и видео- и аудиозапись общественных слушаний.»

"Товарищество с ограниченной ответственностью ""SRNB Kazakhstan"" (БИН: 190840007677), 8-702-973-5151, madinal796@gmail.com

Представитель: Мустафаева С. И.

Составитель отчета о возможных воздействиях : ТОО «Legal Ecology Concept»

(фамилия, имя и отчество (при наличии), должность, наименование организации представителем которой является, подпись, контактные данные инициатора общественных слушаний).

**Форма письма-ответа инициатору общественных слушаний от местных исполнительных органов
административно-территориальных единиц (района, города) на проведение общественных
слушаний**

исходящий номер: 24211163001, Дата: 14/10/2024

(регистрационные данные письма, исходящий номер, дата)

«В ответ на Ваше письмо (исх. №24211163001, от 11/10/2024 (дата)) о согласовании предлагаемых Вами условий проведения общественных слушаний, сообщаем следующее:

«Согласовываем проведение общественных слушаний по предмету Материалы документов для получения экологического разрешения на воздействие к Плану разведки на проведение разведки блоков М-45-124-(10л-5б-13,14,15) и М-45-124-(10е-5а-16) в Восточно-Казахстанской области, в предлагаемую Вами 29/11/2024 15:00, Восточно-Казахстанская область, район Маркаколь, Маркакольский с.о., с. Маркаколь, ул. Крахмаля, 59, Дом культуры(дату, место, время начала проведения общественных слушаний)»

(к причинам несогласования относятся: место проведения не относится к территории административно-территориальных единиц, на которую может быть оказано воздействие в результате осуществления намечаемой деятельности; дата и время проведения выпадает на выходные и/или праздничные дни, нерабочее время. "Поддерживаем, предложенные Вами способы распространения объявления о проведении общественных слушаний". или "Предлагаем дополнить (заменить) следующими способами, для более эффективного информирования общественности").

«Подтверждаем наличие технической возможности организации видеоконференцсвязи в ходе проведения общественных слушаний».

«Перечень заинтересованных государственных органов: 1. 2.»

"Товарищество с ограниченной ответственностью ""SRNB Kazakhstan"" (БИН: 190840007677), 8-702-973-5151, madinal796@gmail.com




Представитель: Мустафаева С. И.

Составитель отчета о возможных воздействиях: ТОО «Legal Ecology Concept»

(фамилия, имя и отчество (при наличии), должность, наименование организации представителем которой является, подпись, контактные данные инициатора общественных слушаний).





29.11.2024 жылғы Шығыс Қазақстан облысында М-45-124-(10д-56-13,14,15) және М-45-124-(10е-5а-16) блоктарын барлауды жүргізуге арналған барлау жоспарына әсер етуге экологиялық рұқсат алу үшін құжаттар материалдары бойынша қоғамдық тыңдауларға қатысушылардың тіркеу парағы

Регистрационный лист участников общественных слушаний 29.11.2024 года по материалам документов для получения экологического разрешения на воздействие к Плану разведки на проведение разведки блоков М-45-124-(10д-56-13,14,15) и М-45-124-(10е-5а-16) в Восточно-Казахстанской области

№ п/п	Қатысушының аты жөні/участников	ФИО	Қатысушы санаты (мүдделі жұртшылықтың, жұртшылықтың, мемлекеттік органның өкілі, Бастамашы)/Категория участника (представитель заинтересованной общественности, общественности государственного органа, Инициатора)	Байланыс телефон нөмірі/Контактный номер телефона	Қатысу форматы (жеке немесе конференц - байланыс арқылы)/Формат участия (очно или по средством конференцсвязи)	Қолы (ашық жиналысқа қатысқан жағдайда) Подпись в случае участия на открытом собрании
1	2	3	4	5		
1	Аманжолбетов Жанар	Аманжолбетов Жанар	Т.Б. Жұртшылық	87051469788	Очно	
2	Тасыманов Рашат	Тасыманов Рашат	Т.Б. Жұртшылық	87051755941	Очно	
3	Аманжолбетов Жанар	Аманжолбетов Жанар	Т.Б. Жұртшылық	87053881766	Очно	


29.11.2024 жылғы Шығыс Қазақстан облысында М-45-124-(10д-56-13,14,15) және М-45-124-(10е-5а-16) блоктарын барлауды жүргізуге арналған барлау жоспарына әсер етуге экологиялық рұқсат алу үшін құжаттар материалдары бойынша қоғамдық тыңдауларға қатысушылардың тіркеу парағы

Регистрационный лист участников общественных слушаний 29.11.2024 года по материалам документов для получения экологического разрешения на воздействие к Плану разведки на проведение разведки блоков М-45-124-(10д-56-13,14,15) и М-45-124-(10е-5а-16) в Восточно-Казахстанской области

№ п/п	Қатысушының аты жөні/участников	ФИО	Қатысушы санаты (мүдделі жұртшылықтың, жұртшылықтың, мемлекеттік органның өкілі, Бастамашы)/Категория участника (представитель заинтересованной общественности, общественности государственного органа, Инициатора)	Байланыс телефон нөмірі/Контактный номер телефона	Қатысу форматы (жеке немесе конференц - байланыс арқылы)/Формат участия (очно или по средством конференцсвязи)	Қолы (ашық жиналысқа қатысқан жағдайда) Подпись в случае участия на открытом собрании
1	2	3	4	5	6	
14	Саянқов А. К.	Түркістан	Түркістан	8746 9122299	ОЧКО	
15	Сабданов А. Т.	Түркістан	Түркістан	8705492663	ОЧКО	
16	Алибаев Р. М.	Түркістан	Түркістан	87776510949	ОЧКО	
17	Традиционный Р. Е.	Түркістан	Түркістан	87776510949	ОЧКО	
18	Қызылбаев С. Е.	Түркістан	Түркістан	87776510949	ОЧКО	
19	Қызылбаев С. Е.	Түркістан	Түркістан	87753456352	ОЧКО	

18+

Менің өлкем




Квест деген не және оның қандай қаупі бар?

4-бет



Қызылбаев Құрманбектің ШҚО-да биыл тоғыз адам өндірісте көз жұмды

6-бет



Эрика Онер мажарларға қазақ тілін үйретіп жүр

7-бет



5-бет

Ұлан ауданында өткен дәстүрлі «Шығыс Салбурыны» фестивалі биыл несімен есте қалды?

**Менің
ӨЛКЕМ**

газетіне барлық "Қазпошта" АҚ бөлімшелерінде
2025 жылға жазылу басталды



Индекс	Жазылушылар санаты		1 айға	3 айға	6 айға	9 айға	12 айға
19044	ҚАЛА	Жеке тұлғалар үшін	788 тг	2364 тг	4728 тг	7092 тг	9456 тг
19045		Заңды тұлғалар үшін	1269 тг	3807 тг	7614 тг	11421 тг	15228 тг
19044	АУЫЛ	Жеке тұлғалар үшін	788 тг	2364 тг	4728 тг	7092 тг	9456 тг
19045		Заңды тұлғалар үшін	1013 тг	3039 тг	6078 тг	9117 тг	12156 тг

Редакцияға келіп газеттің әр санын сатып алуға болады. Бағасы 200 тг



Мемлекеттік тілді цифрландыру керек

Мемлекеттік тілдің дамуы үшін отбасында тәлім-тәрбие, қарым-қатынас тілі қазақша болу керек. Отбасында қазақ тілін біліп өскен бала өсе келе өз тілін ұмытпайды. Мен Бауыржан Момышұлының мына бір сөзін үнемі тыңдаушыларыма да айтамын: "Егер бала отбасында өзінің әкесін, анасын сыйламаса, аға-әпкесін құрмет тұтпаса, ондай бала өскенде өз Отанын, тілін сүймейді. Отанға, тілге деген махаббат ата-анасын қадір тұтқан балада болады. Олар отбасында ата-ананың қадірін біліп, жылуын сезіп өседі, сондықтан да мұндай бала өскенде өз елінің нағыз патриоты бола алады".

Қазақ тілі - рухани құндылыққа тұнып тұрған тіл. Жалпы тіл ұлт деген ұғыммен бірге жүреді. Бірақ біздің қоғамда басқару элитасының көпшілігінің рухани құндылықтары, қатынас тілі орыс тілімен біте қайнасып жатқаны жасырын емес. Сондықтан да мемлекеттік мекемелерде қазақ тілінің қолданысы аясы тар болғандықтан алға баспай келе жатыр. Қазақстан Республикасында тіл саясатын дамытудың 2023-2029 жылдарға арналған тұжырымдамасы осы бір олқылықтың орнын толтырады деген сенімдемін.

Мемлекеттік тілдің болашағы үшін аса маңызды тұжырымдаманы іске асыруда әрбір мемлекеттік мекеме осы тұжырымдаманы басшылыққа ала отырып, өздерінің іс-шара жоспарларын жасап жұмыс жүргізетін болады.

Сонымен қатар мемлекеттік тілді дамыту мәселесін сөз еткенде заманауи форматта оны цифрландыру керек екенін ұмытпау керек. Өйткені, қоғам күнделікті өзгеріп, жаңа технологиялар іске қосылып жатыр. Қазақ тілінің осы бір өзгерістен қалыспай, бірге ілесіп отыруы үшін оны міндетті түрде цифрландыру керек. Қазақ тілінің цифрлы мүмкіндіктерін қоғамдық өмірдің барлық саласындағы кеңінен қолдану - бүгінгі күннің аса маңызды міндеті. Шайсұлтан Шаяхметов атындағы "Тіл-Қазына" ұлттық ғылыми-практикалық орталығы мемлекеттік тілді цифрландыру мәселесі бойынша жұмыстар жүргізуде. Осы бағыттағы жұмыс Ахмет Байтұрсынұлы атындағы Тіл білімі институтында да жүріп жатыр.

Кайдарова Ләззат Әскербекқызы,
Шығыс Қазақстан лингвистикалық орталығының оқытушы-тренері



Ағылшын тілін заманауи кезеңге сәйкес оқыту

Оқытылатын тілде сапалы ауызша және жазбаша қарым-қатынас жасау қабілетін құру, кәсіби қызметке бет бұра отырып, лексикалық қорды үнемі байыту Оқу үрдісінде лексикалық-грамматикалық құзыреттілікті қалыптастыруға қарағанда коммуникативті компонентке басымдық беру. Сапалы лингвистикалық елтану құзыреттілігін қалыптастыру.

Заманауи технологиялар ағылшын тілін оқыту әдістерін айтарлықтай өзгерте түсірді. Duolingo немесе Babbel сияқты тіл үйренуге арналған қолданбалы қосымшалар арқылы кез келген уақытта интерактивті сабақтарды оқып, жаттығулар жасауға болады. Coursera және Udemy сияқты онлайн платформалар әртүрлі деңгейлер мен дағдыларға бейімделе алатын оқу курстарын ұсынады.

Ағылшын тіліндегі подкасттар мен фильмдер сияқты бейне және аудио материалдар тыңдалым және айтылым дағдыларын жақсартуға мүмкіндік береді. Сонымен қатар виртуалды тіл алмасу және онлайн-репетиторлар ана тілі ағылшын тілі болып табылатын тұлғалармен бірге тілді үйренуге мүмкіндік береді, бұл тілді тиімді меңгеруге ықпал етеді.

2024 жылы тіл оқытуда тіл ортасына тереңдеуге және тілді белсенді қолдануға негізделген әдістер ерекше танымал бола бастады. Оқушыларды әртүрлі мәнмәтінде тілмен белсенді түрде әрекеттестіре отырып, тіл ортасына толығымен тереңдету әдісі тілді жетік меңгеруге көмектеседі. Жасанды интеллект қолданылатын бейімделгіш платформалар мен қосымшалар оқушының білім деңгейі мен әлсіз жақтарын ескеріп, әрқайсысының деңгейіне лайықты жеке жаттығулар ұсынады. Виртуалды және кеңейтілген жасанды әлемге негізделген әдіс-тәсілдер интерактивті тілдік ортаны құру саласында танымал бола бастады. Сондай-ақ әртүрлі әдістерді біріктіріп қолдану да маңызды: ағылшын тілінде кітап және мақала оқу, фильмдер мен сериалдар көру, ана тілі ағылшын тілі болып табылатын адамдармен тілдесу арқылы сөйлеу

тәжірибесін қолдану және грамматикалық жаттығуларды орындау.

Ағылшын тілін үйрену кезінде уәжді (мотивацияны) сақтау алға қойылған мақсат-мүдделерді үнемі жаңартып отыруды талап етеді. Оның бір әдісі – нақты және қол жеткізуге болатын мақсат қою. Мысалы, ағылшын тілінде белгілі бір кітапты оқып шығу немесе белгілі бір оқу курсы менгеру. Оқу жетістіктерін үнемі бақылап отыру тілдің қаншалықты жақсы меңгеріліп жатқанын көруге және оқу ынтасын жоғалтып алмауға көмектеседі. Сондай-ақ тіл оқуды қызықты ете білу де маңызды: яғни, ұнайтын фильмдер көру, музыка тыңдау немесе қызықтыратын хоббимен әуестену арқылы сүйікті тақырыптарды ағылшын тілінде меңгеру. Тілдік клубтарға қатысу немесе басқа білім алушылармен қарым-қатынас жасау сияқты әлеуметтік аспектілер де тілге деген қызығушылықты сақтап, оқуды жалғастыру үшін қосымша ынта мен шабыт береді.

Қабден Айтолқын,
ШҚО Мәдениет басқармасының Шығыс Қазақстан лингвистикалық орталығының ағылшын тілінің оқытушысы



Құрметті тұрғындар!

"SRNB Kazakhstan" ЖШС Қазақстан Республикасының Экологиялық кодексінің талаптарына сәйкес ашық жиналыс түрінде қоғамдық тыңдаулар өткізу туралы хабарлайды. Жобалық құжаттаманың атауы: Шығыс Қазақстан облысында М-45-124-(10д-56-13,14,15) және М-45-124-(10Е-5а-16) блоктарын барлауды жүргізуге барлау жоспарына әсер етуге экологиялық рұқсат алу үшін құжаттар материалдары. А. Мойылды елді мекені Марқакөл ауылдық округіне жатады, ол Әкімшілік жағынан Марқакөл ауылына жатады. Мойылды ауылының тұрғындары үшін қоғамдық тыңдауларға қатысу үшін көлік беріледі. Әсер ету аймағы: Шығыс Қазақстан облысы, район Маркаколь, Маркакольский с. о. Геологиялық барлау жұмыстарын жүргізу учаскесінің жалпы ауданы-8,64 км2 құрайды. Координаттар: 1) 48° 28' 00"се 85° 47' 00"шб; 2) 48° 28' 00"се 85° 50' 00"шб; 3) 48° 27' 00"се 85° 50' 00"шб; 4) 48° 27' 00"се 85° 47' 00"шб; 5) 48° 27' 00"се 85° 50' 00"шб; 6) 48° 27' 00"се 85° 51' 00"шб; 7) 48° 26' 00"се 85° 51' 00"шб; 8) 48° 26' 00"се 85° 50' 00"шб.

Қоғамдық тыңдаулар 29.11.2024 жылы сағат 15:00-де Қазақстан Республикасы, Шығыс Қазақстан облысы, Марқакөл ауданы, Марқакөл а. о., Марқакөл а., Крахмал к-сі, 59, Мәдениет үйі мекенжайы бойынша өтеді. Қоғамдық тыңдаулар аралас форматта өтеді (ашық жиналыс және ZOOM платформасында бейнеконференция). Интернет желісіне қосылу мүмкін болмаған жағдайда тыңдаулар офлайн режимінде өткізілетін болады. Қоғамдық тыңдауларға қатысу үшін мына сілтеме бойынша өту қажет: <https://us04web.zoom.us/j/79255556553?pwd=byVareDu99xERDmh3Yx9aFq7WV0roAr.1>. **Конференция идентификаторы:** 792 5555 6553, кіру коды: 1pUeez. Тіркеу талқылау басталғанға дейін 30 минут бұрын басталады.

Жобалық құжаттама пакетімен бірыңғай экологиялық порталда танысуға болады <https://ecoportal.kz/>, сондай-ақ ЖАО сайтында "ШҚО Табиғи ресурстар және табиғат пайдалануды реттеу басқармасы" ММ e-priroda.gov.kz "Қоғамдық тыңдау" бөлімінде: <https://www.gov.kz/memleket/entities/vko-tabigat?lang=ru>.

Барлық ескертулер және/немесе ұсыныстар қоғамдық тыңдаулар өткізілетін күнге дейін 3 жұмыс күнінен кешіктірмей бірыңғай экологиялық порталда, сондай-ақ Өскемен қаласы, К.Либкнехт көшесі, 19 мекенжайы бойынша "ШҚО Табиғи ресурстар және табиғат пайдалануды реттеу басқармасы" ММ қабылданатын, тел.: 8 (7232) 25-70-82. Электрондық мекен-жайы: a.eldarbekova@akimvko.gov.kz.

Ұсынылған қызметтің бастамашысы: "SRNB Kazakhstan" ЖШС, Қазақстан Республикасы, 050010, Алматы қаласы, Медеу ауданы, Достық даңғылы, 105/1 үй, 46 пәтер, БСН: 190840007677, тел: 8-702-973-5151, E-mail: madina1796@gmail.com.

Жобалық құжаттаманы әзірлеуші: "Legal Ecology Concept" ЖШС, Өскемен қ., 070002, М. Горький к-сі, 21, БСН: 211040029201, Тел.: +7 (777) 414-90-10, e-mail: toolec21@gmail.com.

Қосымша ақпаратты электрондық пошта арқылы алуға болады: toolec21@gmail.com және тел: +7 (777) 414-90-10.

Уважаемые жители!

ООО "SRNB Kazakhstan", в соответствии с требованиями Экологического кодекса РК, уведомляет о проведении общественных слушаний в форме открытого собрания. Наименование проектной документации: материалы документов для получения экологического разрешения на воздействие к Плану разведки на проведение разведки блоков М-45-124-(10д-56-13,14,15) и М-45-124-(10е-5а-16) в Восточно-Казахстанской области. Малонаселенный пункт а. Мойылды относится к Маркакольскому сельскому округу, который административно относится к с. Маркаколь. Для жителей а. Мойылды будет предоставлен транспорт для участия в общественных слушаниях. Территория воздействия: Восточно-Казахстанская область, район Маркаколь, Маркакольский с. о. Общая площадь участка ведения геологоразведочных работ составляет – 8,64 км2. Координаты: 1) 48° 28' 00"сш 85° 47' 00"вд; 2) 48° 28' 00"сш 85° 50' 00"вд; 3) 48° 27' 00"сш 85° 50' 00"вд; 4) 48° 27' 00"сш 85° 47' 00"вд; 5) 48° 27' 00"сш 85° 50' 00"вд; 6) 48° 27' 00"сш 85° 51' 00"вд; 7) 48° 26' 00"сш 85° 51' 00"вд; 8) 48° 26' 00"сш 85° 50' 00"вд.

Общественные слушания состоятся 29.11.2024 года в 15:00 часов по адресу: Республика Казахстан, Восточно-Казахстанская область, район Маркаколь, Маркакольский с. о., с. Маркаколь, ул. Крахмала, 59, Дом культуры. Общественные слушания проводятся в смешанном формате (открытого собрания и видеоконференцсвязи на платформе ZOOM). В случае невозможности подключения к сети Интернет слушания будут проведены в режиме офлайн. Для участия в общественных слушаниях необходимо прийти по ссылке: <https://us04web.zoom.us/j/79255556553?pwd=byVareDu99xERDmh3Yx9aFq7WV0roAr.1>. **Идентификатор конференции:** 792 5555 6553, код доступа: 1pUeez. Регистрация начинается за 30 минут до начала обсуждения.

С пакетом проектной документации можно ознакомиться на Едином экологическом портале <https://ecoportal.kz/>, а также сайте МИО ГУ "Управление природных ресурсов и регулирования природопользования ВКО" e-priroda.gov.kz в разделе "Общественные слушания": <https://www.gov.kz/memleket/entities/vko-tabigat?lang=ru>.

Все замечания и/или предложения принимаются в срок не позднее 3 рабочих дней до даты проведения общественных слушаний на Едином экологическом портале, а также по адресу: г. Усть-Каменогорск, ул. К. Либкнехта, 19, ГУ "Управление природных ресурсов и регулирования природопользования ВКО", тел.: 8 (7232) 25-70-82. Электронный адрес: a.eldarbekova@akimvko.gov.kz.

Инициатор намечаемой деятельности: ООО "SRNB Kazakhstan", Республика Казахстан, 050010, город Алматы, Медеуский район, пр. Достык, д. 105/1, кв. 46, БИН: 190840007677, тел: 8-702-973-5151, E-mail: madina1796@gmail.com.

Разработчик проектной документации: ООО "Legal Ecology Concept", г. Усть-Каменогорск, 070002, ул. М. Горького, 21, БИН: 211040029201, тел.: +7 (777) 414-90-10, e-mail: toolec21@gmail.com.

Дополнительную информацию можно получить по адресу электронной почты: toolec21@gmail.com и тел: +7 (777) 414-90-10.

ЭФИРНАЯ СПРАВКА

К договору № 158 ю от 14.10.2024г.

ЗАКАЗЧИК: ТОО «ЭкоОптимум».

ИСПОЛНИТЕЛЬ: ВКОФ АО «РТРК «Қазақстан», телеканал «ALTAI»

Рекламные услуги: размещение объявления в «бегущую» строку.

Текст: Құрметті тұрғындар! «SRNB Kazakhstan» ЖШС Қазақстан Республикасының Экологиялық кодексінің талаптарына сәйкес ашық жиналыс түрінде қоғамдық тыңдаулар өткізу туралы хабарлайды. Жобалық құжаттаманың атауы: Шығыс Қазақстан облысында М-45-124-(10д-5б-13,14,15) және М-45-124-(10Е-5а-16) блоктарын барлауды жүргізуге барлау жоспарына әсер етуге экологиялық рұқсат алу үшін құжаттар материалдары. А. Мойылды елді мекені Марқакөл ауылдық округіне жатады, ол Әкімшілік жағынан Марқакөл ауылына жатады. Мойылды ауылының тұрғындары үшін қоғамдық тыңдауларға қатысу үшін көлік беріледі. Әсер ету аймағы: Шығыс Қазақстан облысы, район Маркаколь, Маркакольский с. о. Геологиялық барлау жұмыстарын жүргізу учаскесінің жалпы ауданы-8,64 км² құрайды. Координаттар: 1) 48° 28' 00"се 85° 47' 00"шб; 2) 48° 28' 00"се 85° 50' 00"шб; 3) 48° 27' 00"се 85° 50' 00"шб; 4) 48° 27' 00"се 85° 47' 00"шб; 5) 48° 27' 00"се 85° 50' 00"шб; 6) 48° 27' 00"се 85° 51' 00"шб; 7) 48° 26' 00"се 85° 51' 00"шб; 8) 48° 26' 00"се 85° 50' 00"шб. Қоғамдық тыңдаулар 29.11.2024 жылы сағат 15:00-де Қазақстан Республикасы, Шығыс Қазақстан облысы, Марқакөл ауданы, Марқакөл а. о., Марқакөл а., Крахмал к-сі, 59, Мәдениет үйі мекенжайы бойынша өтеді. Қоғамдық тыңдаулар аралас форматта өтеді (ашық жиналыс және ZOOM платформасында бейнеконференция). Интернет желісіне қосылу мүмкін болмаған жағдайда тыңдаулар офлайн режимінде өткізілетін болады. Қоғамдық тыңдауларға қатысу үшін мына сілтеме бойынша оту қажет: <https://us04web.zoom.us/j/79255556553?pwd=byVareDu99xERDmh3Yx9aFq7W0poAr.1>. Конференция идентификаторы: 792 5555 6553, кіру коды: 1рUeez. Тіркеу талқылау басталғанға дейін 30 минут бұрын басталады. Жобалық құжаттама нақтымен бірыңғай экологиялық порталда таңысуға болады <https://ecportal.kz/>, сондай-ақ ЖАО сайтында «ШҚО Табиғи ресурстар және табиғат пайдалануды реттеу басқармасы» ММ [e-priroda.gov.kz](http://priroda.gov.kz) «Қоғамдық тыңдау» бөлімінде: <https://www.gov.kz/memleket/entities/vko-tabigat?lang=ru>. Барлық ескертулер және/немесе ұсыныстар қоғамдық тыңдаулар өткізілетін күнге дейін 3 жұмыс күнінен кешіктірмей бірыңғай экологиялық порталда, сондай-ақ Өскемен қаласы, К.Либкнехт көшесі, 19 мекенжайы бойынша «ШҚО Табиғи ресурстар және табиғат пайдалануды реттеу басқармасы» ММ қабылданады, тел.: 8 (7232) 25-70-82. Электрондық мекен-жайы: a.eldarbekova@akimvko.gov.kz. Ұсынылған қызметтің бастамашысы: "SRNB Kazakhstan" ЖШС, Қазақстан Республикасы, 050010, Алматы қаласы, Медеу ауданы, Достық даңғылы, 105/1 үй, 46 пәтер, БСН: 190840007677, тел: 8-702-973-5151, E-mail: madina1796@gmail.com. Жобалық құжаттаманы әзірлеуші: "Legal Ecology Concept" ЖШС, Өскемен қ., 070002, М. Горький к-сі, 21, БСН: 211040029201, Тел.: +7 (777) 414-90-10, e-mail: toolec21@gmail.com. Қосымша ақпаратты электрондық пошта арқылы алуға болады: toolec21@gmail.com және тел: +7 (777) 414-90-10. Лицензия №02589Р 04.01.2023 жылы «ҚР экология, геология және табиғи ресурстар министрлігі» ММ берілді.

Уважаемые жители! ТОО «SRNB Kazakhstan», в соответствии с требованиями Экологического кодекса РК, уведомляет о проведении общественных слушаний в форме открытого собрания. Наименование проектной документации: материалы документов для получения экологического разрешения на воздействие к Плану разведки на проведение разведки блоков М-45-124-(10д-5б-13,14,15) и М-45-124-(10е-5а-16) в Восточно-Казахстанской области. Малонаселенный пункт а. Мойылды относится к Маркакольскому сельскому округу, который административно относится к с. Маркаколь. Для жителей а. Мойылды будет предоставлен транспорт для участия в общественных слушаниях. Территория воздействия: Восточно-Казахстанская область, район Маркаколь, Маркакольский с. о. Общая площадь участка ведения геологоразведочных работ составляет – 8,64 км². Координаты: 1) 48° 28' 00"сш 85° 47' 00"вд; 2) 48° 28' 00"сш 85° 50' 00"вд; 3) 48° 27' 00"сш 85° 50' 00"вд; 4) 48° 27' 00"сш 85° 47' 00"вд; 5) 48° 27' 00"сш 85° 50' 00"вд; 6) 48° 27' 00"сш 85° 51' 00"вд; 7) 48° 26' 00"сш 85° 51'

00"вд; 8) 48° 26' 00"сш 85° 50' 00"вд. Общественные слушания состоятся 29.11.2024 года в 15:00 часов по адресу: Республика Казахстан, Восточно-Казахстанская область, район Маркаколь, Маркакольский с. о., с. Маркаколь, ул. Крахмаля, 59, Дом культуры. Общественные слушания проводятся в смешанном формате (открытого собрания и видеоконференцсвязи на платформе ZOOM). В случае невозможности подключения к сети Интернет слушания будут проведены в режиме офлайн. Для участия в общественных слушаниях необходимо пройти по ссылке: <https://us04web.zoom.us/j/79255556553?pwd=byVareDu99xERDmh3Yx9aFq7W0poAr.1>. Идентификатор конференции: 792 5555 6553, код доступа: 1pUeez. Регистрация начинается за 30 минут до начала обсуждения. С пакетом проектной документации можно ознакомиться на Едином экологическом портале <https://ecportal.kz/>, а также сайте МНО ГУ «Управление природных ресурсов и регулирования природопользования ВКО» e-priroda.gov.kz в разделе «Общественные слушания»: <https://www.gov.kz/memleket/entities/vko-tabigat?lang=ru>. Все замечания и/или предложения принимаются в срок не позднее 3 рабочих дней до даты проведения общественных слушаний на Едином экологическом портале, а также по адресу: г. Усть-Каменогорск, ул. К. Либкнехта, 19, ГУ «Управление природных ресурсов и регулирования природопользования ВКО», тел.: 8 (7232) 25-70-82. Электронный адрес: a.eldarbekova@akimvko.gov.kz. Инициатор намечаемой деятельности: ТОО «SRNB Kazakhstan», Республика Казахстан, 050010, город Алматы, Медеуский район, пр. Достык, д. 105/1, кв. 46. БИН: 190840007677, тел.: 8-702-973-5151, E-mail: madinal796@gmail.com. Разработчик проектной документации: ТОО «Legal Ecology Concept», г. Усть-Каменогорск, 070002, ул. М. Горького, 21, БИН: 211040029201, тел.: +7 (777) 414-90-10, e-mail: toolec21@gmail.com. Дополнительную информацию можно получить по адресу электронной почты: toolec21@gmail.com и тел.: +7 (777) 414-90-10. Лицензия №02589Р от 04.01.2023 года выдана ГУ «Министерство экологии, геологии и природных ресурсов РК».

Дата выхода: 24 октября 2024г.

Сумма: 106400 (сто шесть тысяч четыреста) тенге.

Директор
ВКОФ АО «РТРК «Казахстан»:

Кушербаев Б.Т.

Заказчик:



Марқакөл ауылдық мәдениет
үйінің

ТӨЛҚҰЖАТЫ

Жұмыс кестесі • 9⁰⁰-18⁰⁰

Салынған жылы • 1980

Орындық саны • 450

Аумағы • 1279

Жылу жүйесі • электр.

• ШАБЫТ •

МҚК кәсіпорынның
қарамағында

Two pages of a document are taped to a wall. The text is illegible due to blurring and low resolution.

Уважаемые жители!

ТОО «SRNB Kazakhstan», в соответствии с требованиями Экологического кодекса РК, уведомляет о проведении общественных слушаний в форме открытого собрания. Наименование проектной документации: материалы документов для получения экологического разрешения на воздействие к Плану разведки на проведение разведки блоков М-45-124-(10д-56-13,14,15) и М-45-124-(10е-5а-16) в Восточно-Казахстанской области. Маловоселенный пункт в. Мойылды относится к Маркакольскому сельскому округу, который административно относится к с. Маркаколь. Для жителей в. Мойылды будет предоставлен транспорт для участия в общественных слушаниях. Территория воздействия: Восточно-Казахстанская область, район Маркаколь, Маркакольский с. о. Общая площадь участка ведения геологоразведочных работ составляет – 8,64 км². Координаты: 1) 48° 28' 00"се 85° 47' 00"шб; 2) 48° 28' 00"се 85° 50' 00"шб; 3) 48° 27' 00"се 85° 50' 00"шб; 4) 48° 27' 00"се 85° 47' 00"шб; 5) 48° 27' 00"се 85° 50' 00"шб; 6) 48° 27' 00"се 85° 51' 00"шб; 7) 48° 26' 00"се 85° 51' 00"шб; 8) 48° 26' 00"се 85° 50' 00"шб.

Общественные слушания состоятся 29.11.2024 года в 15:00 часов по адресу: Республика Казахстан, Восточно-Казахстанская область, район Маркаколь, Маркакольский с. о., с. Маркаколь, ул. Крахмал, 59, Дом культуры. Общественные слушания проводятся в смешанном формате (открытого собрания и видеоконференция на платформе ZOOM). В случае невозможности подключения к сети Интернет слушания будут проведены в режиме офлайн. Для участия в общественных слушаниях необходимо прийти по ссылке: <https://us04web.zoom.us/j/79255556553?pwd=byVareDu99xFRDmh3Yx9aFq7W0p0Ar.1>. Идентификатор конференции: 792 5555 6553, код доступа: 1pUeez. Регистрация начинается за 30 минут до начала обсуждения.

С пакетом проектной документации можно ознакомиться на Едином экологическом портале <https://ecoprportal.kz/>, а также сайте МИО ГУ «Управление природных ресурсов и регулирования природопользования ВКО» e-primoda.gov.kz в разделе «Общественные слушания»: <https://www.gov.kz/memleke/entities/vko-tabigat?lang=ru>.

Все замечания и/или предложения принимаются в срок не позднее 3 рабочих дней до даты проведения общественных слушаний на Едином экологическом портале, а также по адресу: г. Усть-Каменогорск, ул. К. Либкнехта, 19, ГУ «Управление природных ресурсов и регулирования природопользования ВКО», тел.: 8 (7232) 25-70-82. Электронный адрес: a.eldarbekova@akimvko.gov.kz.

Инициатор намечаемой деятельности: ТОО «SRNB Kazakhstan», Республика Казахстан, 050010, город Алматы, Медеуский район, пр. Достык, д. 105/1, кв. 46, БИН: 190840007677, тел.: 8-702-973-5151, E-mail: madina1796@gmail.com.

Разработчик проектной документации: ТОО «Legal Ecology Concept», г. Усть-Каменогорск, 070002, ул. М. Горького, 21, БИН: 211040029201, тел.: +7 (777) 414-90-10, e-mail: toelec21@gmail.com.

Дополнительную информацию можно получить по адресу электронной почты: toelec21@gmail.com и тел.: +7 (777) 414-90-10.

Құрметті тұрғындар!

«SRNB Kazakhstan» ЖІПС Қазақстан Республикасының Экологиялық кодексінің талаптарына сәйкес ашық жиналыс түрінде қоғамдық тыңдаулар өткізу туралы хабарлайды. Жобалық құжаттаманың атауы: Шығыс Қазақстан облысында М-45-124-(10д-56-13,14,15) және М-45-124-(10е-5а-16) блоктарын барлауды жүргізуге барлау жоспарына әсер етуге экологиялық рұқсат алу үшін құжаттар материалдары. А. Мойылды елді мекені Маркакөл ауылдық округіне жатады, ол Әуімшілік жағынан Маркакөл ауылына жатады. Мойылды ауылының тұрғындары үшін қоғамдық тыңдауларға қатысу үшін көлік беріледі. Әсер ету аймағы: Шығыс Қазақстан облысы, район Маркаколь, Маркакольский с. о. Геологиялық барлау жұмыстарын жүргізу учаскесінің жалпы ауданы-8,64 км² құрайды. Координаттар: 1) 48° 28' 00"се 85° 47' 00"шб; 2) 48° 28' 00"се 85° 50' 00"шб; 3) 48° 27' 00"се 85° 50' 00"шб; 4) 48° 27' 00"се 85° 47' 00"шб; 5) 48° 27' 00"се 85° 50' 00"шб; 6) 48° 27' 00"се 85° 51' 00"шб; 7) 48° 26' 00"се 85° 51' 00"шб; 8) 48° 26' 00"се 85° 50' 00"шб.

Қоғамдық тыңдаулар 29.11.2024 жылы сағат 15:00-де Қазақстан Республикасы, Шығыс Қазақстан облысы, Маркакөл ауданы, Маркакөл а. о., Маркакөл а., Крахмал к-сі, 59, Мәдениет үні мекенжайы бойынша өтеді. Қоғамдық тыңдаулар аралас форматта өтеді (ашық жиналыс және ZOOM платформасында бейнеконференция). Интернет желісіне қосылу мүмкін болмаған жағдайда тыңдаулар офлайн режимінде өткізілетін болады. Қоғамдық тыңдауларға қатысу үшін мына сілтеме бойынша өту қажет: <https://us04web.zoom.us/j/79255556553?pwd=byVareDu99xFRDmh3Yx9aFq7W0p0Ar.1>. Конференция идентификаторы: 792 5555 6553, кіру коды: 1pUeez. Тіркеу талқылау басталғанға дейін 30 минут бұрын басталады.

Жобалық құжаттама пакетімен бірыңғай экологиялық порталда танысуға болады <https://ecoprportal.kz/>, сондай-ақ ЖАО сайтында «ШҚО Табиғи ресурстар және табиғат пайдалануды реттеу басқармасы» ММ e-primoda.gov.kz «Қоғамдық тыңдау» бөлімінде: <https://www.gov.kz/memleke/entities/vko-tabigat?lang=ru>.

Барлық ескертулер және/немесе ұсыныстар қоғамдық тыңдаулар өткізілетін күнге дейін 3 жұмыс күнінен кешіктірмей бірыңғай экологиялық порталда, сондай-ақ Өскемен қаласы, К.Либкнехт көшесі,19 мекенжайы бойынша «ШҚО Табиғи ресурстар және табиғат пайдалануды реттеу басқармасы» ММ қабылданады, тел.: 8 (7232) 25-70-82. Электрондық мекен-жайы a.eldarbekova@akimvko.gov.kz.

Ұсынылған қысметтің бастамашысы: "SRNB Kazakhstan" ЖІПС, Қазақстан Республикасы, 050010, Алматы қаласы, Медеу ауданы, Достық даңғылы, 105/1 үй, 46 пәтер, БСН: 190840007677, тел.: 8-702-973-5151, E-mail: madina1796@gmail.com.

Жобалық құжаттаманы әзірлеуші: "Legal Ecology Concept" ЖІПС, Өскемен қ., 070002, М. Горький к-сі, 21, БСН: 211040029201, Тел.: +7 (777) 414-90-10, e-mail: toelec21@gmail.com.

Қосымша ақпаратты электрондық пошта арқылы алуға болады: toelec21@gmail.com және тел.: +7 (777) 414-90-10.

МОЙЫЛДЫ 0,5 →

Увағиымызға елчилер!

ТОО «SRNB Kazakhstan» - за спомоществомъ Экологическомъ кодексомъ РК, уведомляетъ о проведени общественнхъ слушани въ формѣ открытого собрания. Намышлымы проектной документаци: материалы документа для получения лицензионнаго разрѣшенія на воздѣйствіе и Планы разведки на проведени разведки вышекъ М-45-124-(10Б-5Б-13,14,15) и М-45-124-(10Б-5Б-16) въ Восточно-Казахстанской области. Местоположеніемъ пунктъ в Мойылды относится в Маркакольскому сельскому округу, который административно относится в с Маркколь. Для жителей в Мойылды бюджет предоставляемъ транспорт для участия в общественнхъ слушаниахъ. Территория воздѣйствія, Восточно-Казахстанская область, район Маркколь, Марккольский с.п. Объемъ площади участка разведки геологоразведочныя работъ составляетъ - 8,64 км2. Координаты 1) 48° 28' 00" сш 85° 47' 00" вл; 2) 48° 28' 00" сш 85° 50' 00" вл; 3) 48° 27' 00" сш 85° 50' 00" вл; 4) 48° 27' 00" сш 85° 47' 00" вл; 5) 48° 27' 00" сш 85° 50' 00" вл; 6) 48° 27' 00" сш 85° 51' 00" вл; 7) 48° 26' 00" сш 85° 51' 00" вл; 8) 48° 26' 00" сш 85° 50' 00" вл.

Общественныя слушаниа состоятъ 29.11.2024 года в 15:00 часов по адресу: Республика Казахстан, Восточно-Казахстанская область, район Маркколь, Марккольский с.о., с Маркколь ул. Крамная, 59. Дом культуры Общественныя слушаниа проводятся в смешанномъ форматѣ (открытое собрание и видео конференциа на платформѣ ZOOM). В случа неучастія приглашаемъ в сети Интернет слушаниа будутъ проводиться в режиме офлайн. Для участия в общественнхъ слушаниахъ необходимо прийти по адресу: <https://zoom.us/j/79255556553?pwd=byVhcDh09xERDmh3YXh0eGpJW0p0Ag.1>. Идентификаторъ конференциа 792 5555 6553, код доступа: 1pUeex Регистратуръ функционируетъ до конца обсуждения.

С целью проекта заимствования между организациями на Единомъ экологическомъ портале <https://ecportal.kz>, в адресъ сайта МИО ГУ «Управление природными ресурсами и рациональному природопользованиа РК» e-portal.gov.kz в разделе «Общественныя слушаниа» <https://www.gov.kz/nestleketen/infocenter/kz-tabigat/infocenter>

Для участия въ общественнхъ слушаниахъ в срокъ не позднее 3 рабочихъ дней до даты проведения общественнхъ слушаниа на Единомъ экологическомъ портале в адресъ: в Усть-Каменгорск, ул. К. Языковск, 19, ГУ «Управление природными ресурсами и рациональному природопользованиа РК», тел. 1 (7212) 24-70-82. Электронный адресъ: infocenter@ecportal.gov.kz

Инициаторъ общественнхъ слушаниа: ТОО «SRNB Kazakhstan», Республика Казахстан, 050010, район Алматы, Мединский район, ул. Достык, д. 102/1, кв. 46, БНН: 170840007471, тел. 8-702-973-5141, E-mail: info@srnb.kz

Регистрирующа проектная документациа: ТОО «Legal Rating Center», в Усть-Каменгорск, 070007, ул. М. Горького 71, факс: 211040079201, тел. 41 (777) 414-90-10, e-mail: info@lr21@gmail.com

Важныма телефоны: информатрону можно получить по адресу: интернет-порталъ ecportal.kz в тел. +1 (777) 414-90-10

Қырығтты турғындар!

«SRNB Kazakhstan» ЖШС Қазақстан Республикасының Экологиялық кодексінің талаптарына сәйкес анық жөнеліс түрінде қоғамдық тыңдаулар өткізу туралы хабарлайды. Жобаның құжаттамасы атқал: Шығыс Қазақстан облысында М-45-124-(10Б-5Б-13,14,15) және М-45-124-(10Б-5Б-16) блоктарын барлауды жүргізуге барлау жоспарына әсер етуге экологиялық рұқсат алу үшін құжаттар материалдары. А. Мойылды елді мекені Маркколь ауылдық округіне жатады, ол Әкімдіккі шығыман Маркколь ауылды жатады. Мойылды ауылдыны тұрғындары үшін қиямды тыңдауларға қатысу үшін қалы беріледі. Әсер ету аймағы Шығыс Қазақстан облысы, район Маркколь, Марккольский с.о. Геологиялық барлау жоспарына жүргізу учаскесінің жалпы ауданы-8,64 км2 құрайды. Координаттар: 1) 48° 28' 00" сс 85° 47' 00" шб; 2) 48° 28' 00" сс 85° 50' 00" шб; 3) 48° 27' 00" сс 85° 50' 00" шб; 4) 48° 27' 00" сс 85° 47' 00" шб; 5) 48° 27' 00" сс 85° 50' 00" шб; 6) 48° 27' 00" сс 85° 51' 00" шб; 7) 48° 26' 00" сс 85° 51' 00" шб; 8) 48° 26' 00" сс 85° 50' 00" шб.

Қоғамдық тыңдаулар 29.11.2024 жылы сағат 15:00-де Қазақстан Республикасы, Шығыс Қазақстан облысы, Маркколь ауданы, Маркколь а.о., Крамная в.с., Крамная в.с., 59, Мамбетов үйі мененайы бойынша өтеді. Қоғамдық тыңдаулар аралас форматта өтеді (ақша даярлық және ZOOM платформасында бейнеконференциа). Интернет желісінде қосымша мүмкін болмаған жағдайда тыңдаулар онлайн режимінде өткізілетін болады. Қоғамдық тыңдауларға қатысу үшін мына сілтеме бойынша өту ықмет: <https://zoom.us/j/79255556553?pwd=byVhcDh09xERDmh3YXh0eGpJW0p0Ag.1>. Конференциа идентификаторы 792 5555 6553, кіру коды: 1pUeex Тіркеу талқылауы басталғанға дейін 30 минут бұрын басталады.

Жобаның ақпаратта пайдалану бірінші экологиялық порталда тапсыруға болады <https://ecportal.kz>, сондай-ақ ЖАО сайтында «ШКО Табиғи ресурстар және табиғат пайдалануы реттеу басқармасы ММ» e-portal.gov.kz «Қоғамдық тыңдау Бөліміне» <https://www.gov.kz/nestleketen/infocenter/kz-tabigat/infocenter>

Барлық сөкертүүлер және өсиес ұсымыстар қоғамдық тыңдаулар аяқталғанға күнге дейін 7 жұмыс күнімен келісетін бірінші экологиялық порталда, сондай-ақ Әкімдік сайтына, К.Либанетов көшесі,19 мекенжайы бойынша «ШКО Табиғи ресурстар және табиғат пайдалануы реттеу басқармасы ММ» хабарлама, тел. 1 (7212) 24-70-82. Электронды мекен-жайы: infocenter@ecportal.gov.kz

Мамылымы аяқталғанға басталғанға: «SRNB Kazakhstan» ЖШС, Қазақстан Республикасы, 050010, Алматы облысы, Медеу ауданы, Достық даңғылы, 105/1 үй, 10-көтер. БСН: 190840007471, тел. 8-702-973-5151, E-mail: info@srnb.kz

Жобаның құжаттамасы туралы: «Legal Ecology Center» ЖШС, Алматы облысы, 010002, М.Торжигия в.с., 21, БСН: 211040029201, Тел: +7 (777) 414-90-10, e-mail: info@lr21@gmail.com

Қоғамдық ақпаратты электрондык портал арқылы алуға болды ecportal.kz және тел. +7 (777) 414-90-10

Шығыс Қазақстан облысындағы М-45-124-(10д-5б-13,14,15) және М-45-124-(10е-5а-16) блоктарына барлау жүргізуге барлау жоспарына әсер етуге экологиялық рұқсат алу үшін құжаттар материалдары бойынша баяндама

Әкімшілік жағынан М-45-124-(10D-5B-13,14,15) және М-45-124-(10е-5а-16) блоктардың ауданы Шығыс Қазақстан облысының Марқакөл ауданында 21.11.2022 ж. №1898-ЕЛ және №1899-ЕЛ лицензиялары бойынша 3 км Марқакөл (Теректі) ауылынан солтүстік-шығыс және аудан орталығынан солтүстік-шығысқа қарай 80 км Боран ауылы, Қытаймен мемлекеттік шекараға жақын орналасқан.

Теректі учаскесінен оңтүстік-батысқа қарай 3 км жерде Марқакөл ауылдық округінің әкімшілік орталығы болып табылатын Марқакөл (Теректі) ауылы орналасқан. Марқакөл ауылының халқы 3771 тұрғынды құрайды, Марқакөл ауылдық округінде барлығы 4764 адам тұрады.

Жоспарланған қызмет 2-санаттағы объектілерге жатады (Қатты пайдалы қазбаларды барлау ресурстарды бағалау мақсатында тау-кен массасын алумен және топырақтың орнын ауыстырумен пайдалы қазбалар).

Жоба шеңберінде С2 санаты бойынша зерттелген учаскелердің шашыранқы және түбірлі алтын қорларын және Р1 санаты бойынша алаңның болжамды ресурстарын бағалау, тау-кен массасын өнеркәсіптік алу жоспарлануда.

Жоспарда іздестіру маршруттарын жүргізу; тау-кен (арық) жұмыстары; технологиялық зерттеулер, сынаудың әртүрлі түрлерін жүргізу, зертханалық және камералдық жұмыстар, негізгі және қосалқы карталар жиынтығын жасау, С1 және С2 санаттарының қорларын есептей отырып, бағалау кондицияларының ТЭН есептеу және Р1 санаттарының болжамды ресурстарын бағалау; есепті және графикалық қосымшаларды жасау көзделген.

Іздестіру-бағалау жұмыстарын жүргізу мерзімі: жұмыстардың басталуы-2024 жылғы III тоқсан; жұмыстардың аяқталуы-2028 жыл.

Учаске ауданында дала жұмыстарын жүргізу үшін далалық лагерь құрылады. Дала маусымының ұзақтығы маусымнан қазанға дейін, бес ай. Дала жұмыстарында белгіленген режим: вахталық, он бес күннен кейін вахталарды ауыстыру, жұмыс күнінің ұзақтығы тәулігіне 10 сағат. Вахта кезеңінде далалық үлесті төлеу көзделген. Вахтааралық демалыстың ұзақтығы он бес күн.

Далалық лагерьді электрмен жабдықтау дизельді генератордан көзделеді.

Далалық жұмыстар кешенімен қатар алынатын материалдарды ағымдағы камералдық өңдеу және тау жыныстары мен кендерді зертханалық зерттеу жүргізілетін болады.

Жұмысты бастамас бұрын топырақ-құнарлы қабатты алып тастау, өндірістік алаңды, далалық лагерь алаңын жайластыру жобаланады. ПСП қоймасы жұмыс жүргізілетін жерге тікелей жақын жерде жүргізіледі.

Геологиялық барлау жұмыстарымен айналысатын жұмысшыларға санитариялық-өндірістік, тұрмыстық және медициналық қызмет көрсету геологиялық барлау жұмыстарын жүргізу кезіндегі қауіпсіздік қағидаларына сәйкес жүзеге асырылады.

Атмосфералық ауаға әсерді бағалау.

Осы барлау жоспарында көзделген геологиялық барлау жұмыстарын жүргізу кезеңінде 11 ұйымдастырылмаған көздер және атмосфераға ластаушы заттар шығарындыларының 1 ұйымдасқан көзі көзделеді: арықтарды үнгілеу (көз. 6001); бұрғылау жұмыстары (көз. 6002); дайындық жұмыстары (көз. 6003); тау-кен массасын алу (көз. 6004); орташа кен қоймасы (көз. 6005); жуу учаскесі (көз. 6006); ПСП сақтау (көз. 6007), ПГС сақтау (көз. 6008); ғалиді сақтау (көз. 6009); жанармай құйғыш (көз. 6010); ЖЖМ қоймасы (көз. 6011); ДЭС далалық лагерь (көз. 0001).

Атмосфералық ауаға шығарылатын барлық жұмыстар 2024-2026 жылдары орындалатын болады.

10 атаудағы ластаушы заттардың жиынтық шығарындылары жылжымалы көздерден шығарындыларды есепке алмағанда, 2024-2026 жж. бүкіл өңдеу кезеңінде 27,20436 тоннаны құрайды (оның ішінде жылдар бойынша: 2024 жыл – 9,06252 тн/жыл; 2025 жыл – 9,07402 тн/жыл; 2026 жыл – 9,06782 тн/жыл).

ҚР Экологиялық Кодексінің 202 - бабының 17-тармағына сәйкес жылжымалы көздерден ластаушы заттардың шығарындылары нормаланбайды.

Фонды есепке алмай, жер бетіндегі концентрацияларды есептеу нәтижелерін талдау әсер етудің есептік аймағының шекарасында ШРК-ның асып кетуі тіркелмегенін көрсетті (300 м).

Атмосфералық ауаның жай-күйін бақылау бойынша ұсыныстар:

1. Токсан сайын кен орнында жұмыс жүргізу кезінде шығарындылар көздерінен есепті әдіспен атмосфералық ауаға эмиссияларға мониторинг жүргізу. Атмосфералық ауаға ластаушы заттардың шығарындыларын есептеу кәсіпорынның өз күшімен жүзеге асырылады, мамандандырылған ұйымдарды тартуға жол беріледі.

2. Кен орнын игеру кезеңінде әсер ету аймағының сыртқы шекарасында атмосфералық ауаны аспаптық бақылау көзделуге тиіс. Атмосфералық ауа сынамаларын алу желдің басым бағыттары мен әсер ету аймағының контуры румбаларының қиылысында орналасқан нүктелерде жүргізіледі. Бақылау жүргізу кезеңділігі - жылына 2 рет (2, 3 тоқсан). Атмосфералық ауаның жай-күйіне мониторинг жүргізуді ұйымдастыру үшін қосымша іс-шаралар талап етілмейді.

Осы сараптама объектісі үшін 2024 – 2026 жылдарға арналған өндірістік экологиялық бақылау бағдарламасы әзірленді.

Су ресурстарына әсерді бағалау.

Учаске аумағындағы су шаруашылық-ауыз су және технологиялық қажеттіліктерге пайдаланылады.

Ауыз су қажеттілігі үшін сумен жабдықтауды далалық лагерь орналасқан жерден 3 км жерде Марқакөл ауылынан әкелінетін бөтелкедегі сумен қамтамасыз ету көзделеді.

Суды сақтауға арналған ыдыстар мезгіл-мезгіл өңделеді және жылына бір рет хлорланады.

Тартылған персоналдың орташа саны 20 адамды құрайды. Жылдық дисплейде шаруашылық-ауыз сумен жабдықтау үшін жылына 657,6 м³ қажет болады.

Техникалық сумен жабдықтау. Учаскенің аумағында су қорғау аймағына кіретін Бас Теректі өзені орналасқан. Барлық тау-кен қазбалары (су жинайтын тоған, тұндырғыш тоған, зумпф және т. б.) су қорғау аймағынан (кемінде 500 м) қашықтықта орналасады және ағынның табиғи шекаралары бұзылмайды.

Суаруға, шанды басуға, тұрмыстық қажеттіліктерге, бұрғылау жұмыстарын қамтамасыз етуге, кенді жууға және басқа да мақсаттарға арналған техникалық суды су тасушы жеткізетін болады немесе жұмыс жүргізу учаскесінен оңтүстік-батысқа қарай 3 км жерде орналасқан Марқакөл (Теректі) ауылынан су құбыры жүргізілетін болады. Марқакөл ауылынан учаскені техникалық сумен жабдықтау жергілікті атқарушы органмен уағдаластық бойынша болады.

Барлау жоспарына сәйкес құмның барлық көлемін жуу үшін 630 000 м³/жыл техникалық таза су қажет болады. Бұл көлем СБ-60 жуу құрылғысының техникалық сипаттамаларына сәйкес келеді және нормадан тұрады – 1 м³ жуылатын құмға 7 м³ су қажет болады. Жоспарда айналымды сумен жабдықтау көзделген. Барлау бағдарламасы аяқталғаннан кейін тұндырғыш тоған судың қалған көлемін буландыру үшін буландырғыш ретінде пайдаланылады. Геологиялық барлау бағдарламасы аяқталғаннан кейін табиғи түрде құрғатылған тоғандар толтырылып, қалпына келтіріледі.

Жылдың ең ыстық кезеңінде (40 күн) геологиялық барлау жұмыстарын жүргізу кезінде автомобиль жолдарында суару машинасымен шанды басу жұмыстарын жүргізу көзделеді.

Шан басуға арналған су шығыны тәулігіне 6 м³ немесе жылына 240 м³ құрайды.

Рельефке түсіру жүзеге асырылмайды.

Ауданның басты өзендері-Бас-Теректі, Орта-Теректі және Теректі өзендері теңіз деңгейінен 1-1, 5 км биіктікте салыстырмалы түрде жоғары биіктіктен басталып, Қара Ертістің саласы Алкабек өзеіне құйылады. Тікелей учаскенің аумағы арқылы Бас Теректі өзеі өтеді.

Учаскедегі жұмыстар басталғанға дейін Теректі учаскесін барлау жоспары осы ықтимал әсерлер туралы есебімен «Су ресурстарын пайдалануды реттеу және қорғау жөніндегі Ертіс бассейндік инспекциясы» РММ-мен келісілетін болады.

Өндіріс және тұтыну қалдықтарының әсерін бағалау.

Жұмыстарды жүргізу барысында қалдықтардың келесі түрлері түзілетін болады:

1. персоналдың тіршілік әрекетінен қатты тұрмыстық қалдықтар;

Осы жобада көлікке және тау-кен өндіру техникасына қызмет көрсетуге байланысты қалдықтардың түзілуі қаралмайды, өйткені техниканы жөндеуді орындау және шығыс материалдарын ауыстыру көзделін отырған қызметке жатпайды және үшінші тараптың мамандандырылған объектілеріндегі алаңнан тыс жерде жүзеге асырылады.

Бұл қалдықтарды жинау және уақытша сақтау арнайы бөлінген, қатты негізмен жабдықталған алаңда және қақпағы бар арнайы контейнерлерде жүзеге асырылуы тиіс.

Бұдан әрі қалдықтар алаңдардан пайдалану жөніндегі объектілерге немесе қалдықтарды көму жөніндегі объектілерге (пайдалану мүмкін болмаған кезде) шығарылуы тиіс.

Жер жамылғысының әсерін бағалау.

Есеп шеңберінде топырақ-өсімдік жамылғысына әсер ету рұқсат етілген сипатқа ие екендігі анықталды. Әсер ету жергілікті, нүктелік сипатта болады. Жұмыстарды бастамас бұрын учаскеде ПСП алынып тасталады. Барлау жоспарында көзделген барлық жұмыстарды орындағаннан кейін қалпына келтіру жұмыстарын жүргізу көзделген.

Жануарлар мен өсімдіктер әлеміне әсерін бағалау.

«SRNB Kazakhstan» ЖШС жер қойнауын барлау учаскесінің аумағында су артериясы (су ағыны-Бас-Теректі өзеі) ағып жатыр, оның бойында кейбір жерлерде қарағай, тал тәрізді жасыл желектер бар. Ал бүкіл таулы аймақта жасыл желектер жоқ. Өсімдік ресурстарын дайындау, кесу және жою жоспарланбайды. Жұмыс учаскесінің орналасқан жерінде өсімдіктер мен ағаштардың сирек кездесетін және жойылып бара жатқан түрлері жоқ. Жобаланған учаскеде кесуге жататын ағаш-бұта өсімдіктері жоқ. Табиғи азық-түлік және дәрілік өсімдіктер алып жатқан аумақта жоқ. Жұмыс учаскесінің аумағы мемлекеттік орман қоры мен облыстың ерекше қорғалатын табиғи аумақтарының аумағынан тыс жерде орналасқан. Жұмыс учаскесінің аумағында орман екпелері мен ағаштар жоқ. Жоспарланған қызмет өсімдік ресурстарын пайдалануды көздемейді. Ағаштарды, сондай-ақ жасыл желектерді кесу, бұзу және көшіру көзделмейді.

Жобалық шешімдерді іске асыру кезінде ауданның жануарлар дүниесі объектілерін пайдалану көзделмейді. Жобаланатын объектінің жануарлар әлеміне әсер ету аймағы жер бөлу шекараларымен (тікелей әсер ету, тіршілік ету ортасынан ығысудан тұрады) және санитарлық-қорғаныс аймағымен (атмосфералық ауаға эмиссиялар арқылы өте жанама әсер ету) шектеледі. Қызыл кітапқа енгізілген жануарлардың сирек кездесетін түрлері жоқ. Жануарлар дүниесі объектілерін пайдалану жоспарланған операциялар жоқ.

Жобада өсімдіктер мен жануарлар дүниесін сақтау жөніндегі іс-шараларды орындау көзделген.

Физикалық факторлардың әсерін бағалау

Жоспарланған қызметтің бағаланатын дыбыс диапазонындағы қоршаған ортаның ластануына қосқан үлесі жұмыс учаскелерінен тұрғын үй құрылысына дейінгі айтарлықтай қашықтыққа байланысты шамалы деп бағаланады.

Геологиялық барлау жұмыстарының сапасына қойылатын талаптарды орындау кезінде жобаланған объектілерде арнайы техниканың жұмысы кезіндегі діріл деңгейі және

қызмет көрсетуші персоналдың қауіпсіздік техникасы талаптарын сақтауы адам денсаулығына зиян келтіре алмайды және фаунаның жай-күйіне теріс әсер ете алмайды.

Геологиялық барлау жұмыстарын жүргізу учаскесінде жоғары температуралы қоспалар шығарындылары бар объектілер жоқ, осыған байланысты атмосфераның жер үсті қабатына жылу әсері алынып тасталды.

Жоспарланған қызметтің ерекшелігі электромагниттік фон деңгейіне әсер етуі мүмкін айтарлықтай электромагниттік сәулелену көздерінің болуын көздемейді. Жоспарланған қызмет объектілерінің жұмыс алаңынан тыс электромагниттік фонға жалпы электромагниттік әсері алынып тасталады.

Жобалық шешімдерді іске асыру кезінде көзделін отырған қызметтің ерекшелігін ескере отырып радиациялық әсер ету көздері болмайды.

Әлеуметтік-экономикалық ортаға әсерді бағалау.

Жобаланатын объектінің өңірдің әлеуметтік саласына әсерін талдау ауданның қолданыстағы инфрақұрылымына теріс жүктеменің ұлғаюы болмайтынын көрсетеді. Барлауға байланысты жұмыстар бірқатар жұмыс орындарын құруға әкеледі.

Осылайша, жоспарланған жұмыстарды жүргізу өңір халқының әлеуметтік-тұрмыстық инфрақұрылымына қажетсіз жүктеме туғызбайды. Сонымен қатар, жұмыс күші мен тұрмыстық қызметтерге сұраныстың белгілі бір өсуі жергілікті халықтың жұмыспен қамтылуының артуына он әсер етеді.

Авариялық жағдайлар.

Авариялық жағдайлардың туындауын болдырмау және жұмыстың барлық кезеңдерінде қауіпсіздікті қамтамасыз ету үшін жобалау нормаларын сақтау қажет. Жұмыстарды ұйымдастыру кезінде тәуекел дәрежесін төмендету үшін ұйымдастыру шараларын, адамдардың жауапкершілік тізбесін, хабарламаларды беру жоспарын, авариялық қызмет туралы егжей-тегжейлі деректерді және т. б. қамтитын авариялық жағдайлардың алдын алу (төмендету) жөніндегі шараларды көздеу қажет.

Экологиялық қауіпсіздік сонымен қатар тиісті ұйымдастырушылық шараларды сақтау арқылы қамтамасыз етіледі, олардың негізгілері болып табылатын:

- ҚТ және ҚОҚ-ға жауапты кәсіпорын персоналы жүзеге асыратын әсердің барлық түрлерін тұрақты бақылау;

- автокөліктің регламенттелген қозғалысы;

- табиғатты қорғауды насихаттау;

- өрт қауіпсіздігі ережелерін сақтау;

- денсаулық пен қоршаған ортаны қорғау және қауіпсіздік ережелерін сақтау;

- қызмет көрсетуші персонал мен техникалық құралдарды авариялық жағдайлар кезінде ұйымдастырылған іс-қимылдарға дайындау.

Іс-шаралар жоспары

Әсер етуге экологиялық рұқсат алу шеңберінде объектінің әрекет ету кезеңіне қоршаған ортаны қорғау жөніндегі іс-шаралар жоспары әзірленеді. Осы жоспар бойынша есептілік жылына 1 рет рұқсат берген уәкілетті орғанға ұсынылады.

**Шығыс Қазақстан облысында
М-45-124-(10д-5б-13,14,15) және М-45-124-(10е-
5а-16) блоктарын барлауды жүргізуге барлау
жоспары**

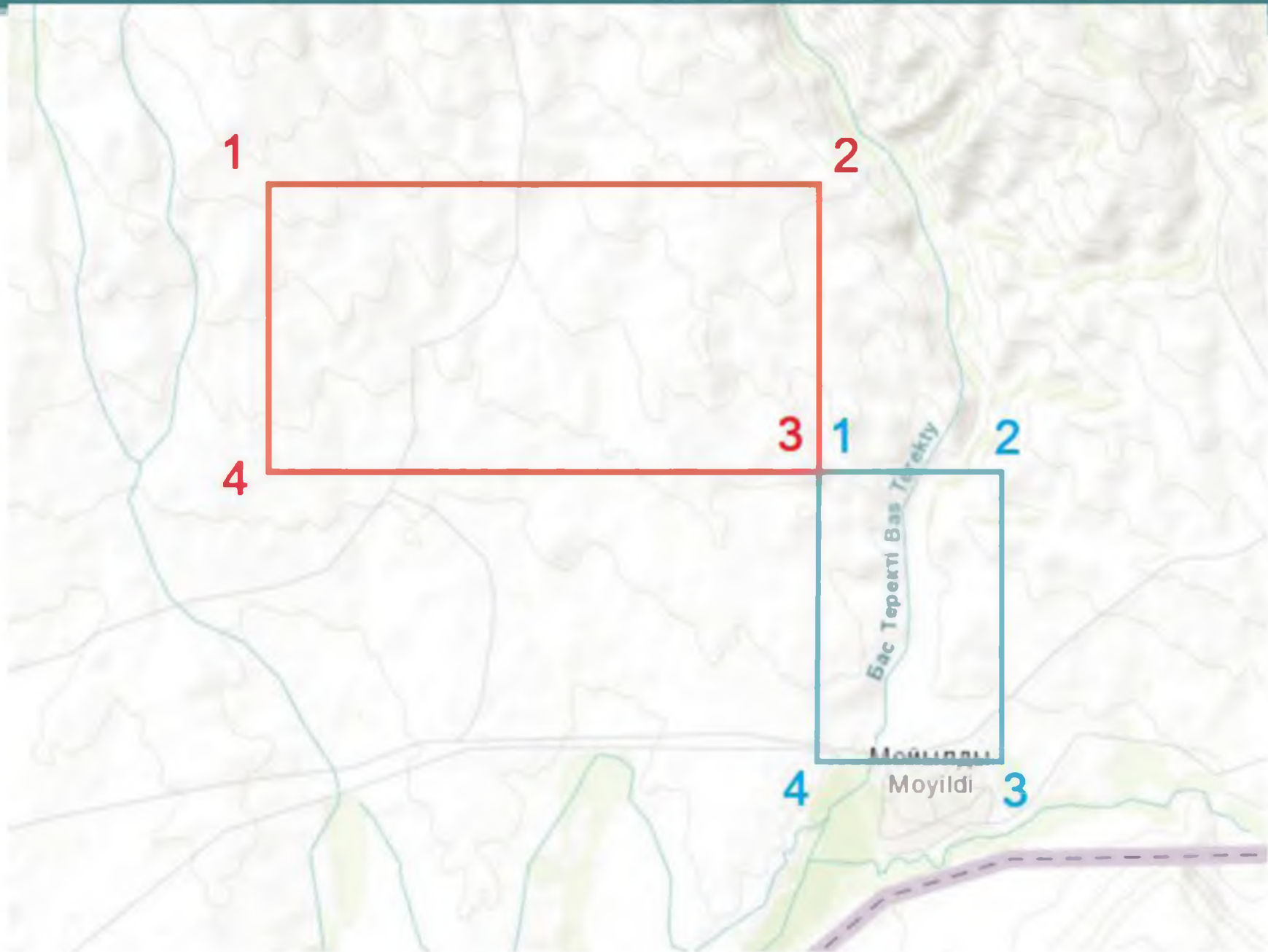
**Әсер етуге экологиялық рұқсат алу үшін
құжаттар материалдары**

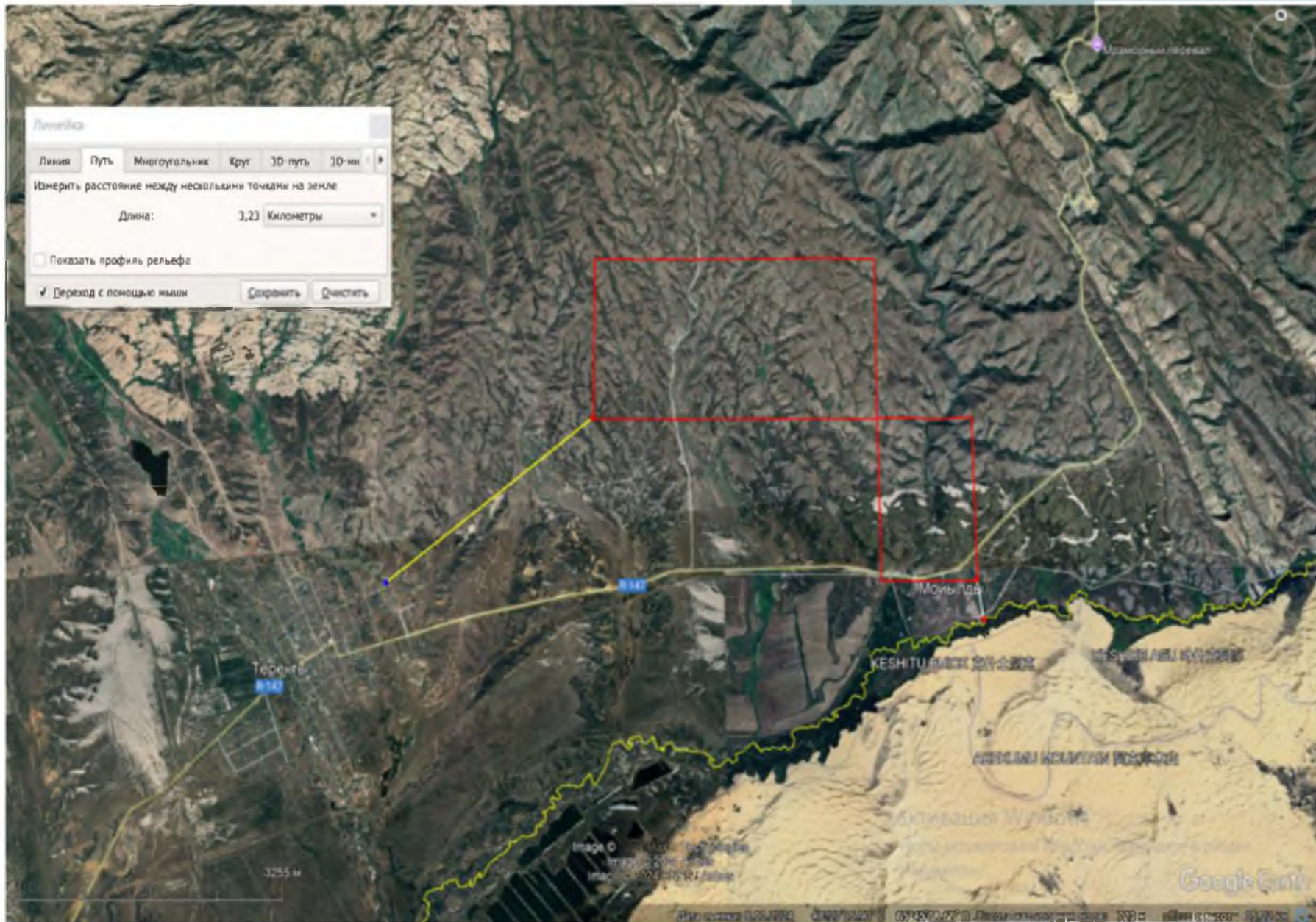
ТОО «SRNB Kazakhstan»

Әкімшілік жағынан М-45-124-(10D-5B-13,14,15) және М-45-124-(10e-5a-16) блоктардың ауданы Шығыс Қазақстан облысының Марқакөл ауданында 21.11.2022 ж. №1898-ЕЛ және №1899-ЕЛ лицензиялары бойынша 3 км Марқакөл (Теректі) ауылынан солтүстік-шығыс және аудан орталығынан солтүстік-шығысқа қарай 80 км Боран ауылы, Қытаймен мемлекеттік шекараға жақын орналасқан.

Теректі учаскесінен оңтүстік-батысқа қарай 3 км жерде Марқакөл ауылдық округінің әкімшілік орталығы болып табылатын Марқакөл (Теректі) ауылы орналасқан. Марқакөл ауылының халқы 3771 тұрғынды құрайды, Марқакөл ауылдық округінде барлығы 4764 адам тұрады.

Жоспарланған қызмет 2-санаттағы объектілерге жатады (Қатты пайдалы қазбаларды барлау ресурстарды бағалау мақсатында тау-кен массасын алумен және топырақтың орнын ауыстырумен пайдалы қазбалар).





Жоба шеңберінде С2 санаты бойынша зерттелген учаскелердің шашыраңқы және түбірлі алтын қорларын және Р1 санаты бойынша алаңның болжамды ресурстарын бағалау, тау-кен массасын өнеркәсіптік алу жоспарлануда.

Жоспарда іздестіру маршруттарын жүргізу; тау-кен (арық) жұмыстары; технологиялық зерттеулер, сынаудың әртүрлі түрлерін жүргізу, зертханалық және камералдық жұмыстар, негізгі және қосалқы карталар жиынтығын жасау, С1 және С2 санаттарының қорларын есептей отырып, бағалау кондицияларының ТЭН есептеу және Р1 санаттарының болжамды ресурстарын бағалау; есепті және графикалық қосымшаларды жасау көзделген.

Іздестіру-бағалау жұмыстарын жүргізу мерзімі: жұмыстардың басталуы-2024 жылғы ІІІ тоқсан; жұмыстардың аяқталуы-2028 жыл.

Учаске ауданында дала жұмыстарын жүргізу үшін далалық лагерь құрылады. Дала маусымының ұзақтығы маусымнан қазанға дейін, бес ай. Дала жұмыстарында белгіленген режим: вахталық, он бес күннен кейін вахталарды ауыстыру, жұмыс күнінің ұзақтығы тәулігіне 10 сағат.

Далалық лагерьді электрмен жабдықтау дизельді генератордан көзделеді.

Далалық жұмыстар кешенімен қатар алынатын материалдарды ағымдағы камералдық өңдеу және тау жыныстары мен кендерді зертханалық зерттеу жүргізілетін болады.

Жұмысты бастамас бұрын топырақ-құнарлы қабатты алып тастау, өндірістік алаңды, далалық лагерь алаңын жайластыру жобаланады. ПСП қоймасы жұмыс жүргізілетін жерге тікелей жақын жерде жүргізіледі.

Геологиялық барлау жұмыстарымен айналысатын жұмысшыларға санитариялық-өндірістік, тұрмыстық және медициналық қызмет көрсету геологиялық барлау жұмыстарын жүргізу кезіндегі қауіпсіздік қағидаларына сәйкес жүзеге асырылады.

АТМОСФЕРАЛЫҚ АУАҒА ӘСЕРДІ БАҒАЛАУ

Осы барлау жоспарында көзделген геологиялық барлау жұмыстарын жүргізу кезеңінде 11 ұйымдастырылмаған көздер және атмосфераға ластаушы заттар шығарындыларының 1 ұйымдасқан көзі көзделеді: арықтарды үңгілеу (көз. 6001); бұрғылау жұмыстары (көз. 6002); дайындық жұмыстары (көз. 6003); тау-кен массасын алу (көз. 6004); орташа кен қоймасы (көз. 6005); жуу учаскесі (көз. 6006); ПСП сақтау (көз. 6007), ПГС сақтау (көз. 6008); галиді сақтау (көз. 6009); жанармай құйғыш (көз. 6010); ЖЖМ қоймасы (көз. 6011); ДЭС далалық лагерь (көз. 0001).

Атмосфералық ауаға шығарылатын барлық жұмыстар 2024-2026 жылдары орындалатын болады.

10 атаудағы ластаушы заттардың жиынтық шығарындылары жылжымалы көздерден шығарындыларды есепке алмағанда, 2024-2026 жж. бүкіл өңдеу кезеңінде 27,20436 тоннаны құрайды (оның ішінде жылдар бойынша: 2024 жыл – 9,06252 тн/жыл; 2025 жыл – 9,07402 тн/жыл; 2026 жыл – 9,06782 тн/жыл).

ҚР Экологиялық Кодексінің 202 - бабының 17-тармағына сәйкес жылжымалы көздерден ластаушы заттардың шығарындылары нормаланбайды.

Фонды есепке алмай, жер бетіндегі концентрацияларды есептеу нәтижелерін талдау әсер етудің есептік аймағының шекарасында ШРК-ның асып кетуі тіркелмегенін көрсетті (300 м).

Атмосфералық ауаның жай-күйін бақылау бойынша ұсыныстар:

1. Тоқсан сайын кен орнында жұмыс жүргізу кезінде шығарындылар коздерінен есепті әдіспен атмосфералық ауаға эмиссияларға мониторинг жүргізу. Атмосфералық ауаға ластаушы заттардың шығарындыларын есептеу кәсіпорынның оз күшімен жүзеге асырылады, мамандандырылған ұйымдарды тартуға жол беріледі.

2. Кен орнын игеру кезеңінде әсер ету аймағының сыртқы шекарасында атмосфералық ауаны аспаптық бақылау козделуге тиіс. Атмосфералық ауа сынамаларын алу желдің басым бағыттары мен әсер ету аймағының контуры румбаларының қиылысында орналасқан нүктелерде жүргізіледі. Бақылау жүргізу кезеңділігі - жылына 2 рет (2, 3 тоқсан). Атмосфералық ауаның жай-күйіне мониторинг жүргізуді ұйымдастыру үшін қосымша іс-шаралар талап етілмейді.

Осы сараптама объектісі үшін 2024 – 2026 жылдарға арналған ондірістік экологиялық бақылау бағдарламасы әзірленді.

СУ РЕСУРСТАРЫНА ӘСЕРДІ БАҒАЛАУ


Учаске аумағындағы су шаруашылық-ауыз су және технологиялық қажеттіліктерге пайдаланылады.

Ауыз су қажеттілігі үшін сумен жабдықтауды далалық лагерь орналасқан жерден 3 км жерде Марқакөл ауылынан әкелінетін бөтелкедегі сумен қамтамасыз ету көзделеді.

Суды сақтауға арналған ыдыстар мезгіл-мезгіл өңделеді және жылына бір рет хлорланады.

Тартылған персоналдың орташа саны 20 адамды құрайды. Жылдық дисплейде шаруашылық-ауыз сумен жабдықтау үшін жылына 657,6 м³ қажет болады.

Техникалық сумен жабдықтау. Учаскенің аумағында су қорғау аймағына кіретін Бас Теректі өзені орналасқан. Барлық тау-кен қазбалары (су жинайтын тоған, тұндырғыш тоған, зумпф және т. б.) су қорғау аймағынан (кемінде 500 м) қашықтықта орналасады және ағынның табиғи шекаралары бұзылмайды.



Суаруға, шаңды басуға, тұрмыстық қажеттіліктерге, бұрғылау жұмыстарын қамтамасыз етуге, кенді жууға және басқа да мақсаттарға арналған техникалық суды су тасушы жеткізетін болады немесе жұмыс жүргізу учаскесінен оңтүстік-батысқа қарай 3 км жерде орналасқан Марқакол (Теректі) ауылынан су құбыры жүргізілетін болады. Марқакол ауылынан учаскеі техникалық сумен жабдықтау жергілікті атқарушы оғанмен уағдаластық бойынша болады.

Барлау жоспарына сәйкес құмның барлық көлемін жуу үшін 630 000 м³/жыл техникалық таза су қажет болады. Бұл көлем СБ-60 жуу құрылғысының техникалық сипаттамаларына сәйкес келеді және нормадан тұрады – 1 м³ жуылатын құмға 7 м³ су қажет болады. Жоспарда айналымды сумен жабдықтау көзделген. Барлау бағдарламасы аяқталғаннан кейін тұндырғыш тоған судың қалған көлемін буландыру үшін буландырғыш ретінде пайдаланылады. Геологиялық барлау бағдарламасы аяқталғаннан кейін табиғи түрде құрғатылған тоғандар толтырылып, қалпына келтіріледі.

Жылдың ең ыстық кезеңінде (40 күн) геологиялық барлау жұмыстарын жүргізу кезінде автомобиль жолдарында суару машинасымен шаңды басу жұмыстарын жүргізу көзделеді.

Шаң басуға арналған су шығыны тәулігіне 6 м³ немесе жылына 240 м³ құрайды.

Рельефке түсіру жүзеге асырылмайды.

Ауданның басты озендері-Бас-Теректі, Орта-Теректі және Теректі озендері теңіз деңгейінен 1-1, 5 км биіктікте салыстырмалы түрде жоғары биіктіктен басталып, Қара Ертістің саласы Алқабек озеніне құйылады. Тікелей учаскенің аумағы арқылы Бас Теректі озеіі отеді.

Учаскедегі жұмыстар басталғанға дейін Теректі учаскесін барлау жоспары осы ықтимал әсерлер туралы есебімен «Су ресурстарын пайдалануды реттеу және қорғау жоніндегі Ертіс бассейндік инспекциясы» РММ-мен келісілетін болады.

ӨНДІРІС ЖӘНЕ ТҰТЫНУ ҚАЛДЫҚТАРЫНЫҢ ӘСЕРІН БАҒАЛАУ

Жұмыстарды жүргізу барысында қалдықтардың келесі түрлері түзілетін болады:

персоналдың тіршілік әрекетінен қатты тұрмыстық қалдықтар;

Осы жобада көлікке және тау-кен өндіру техникасына қызмет көрсетуге байланысты қалдықтардың түзілуі қаралмайды, өйткені техниканы жөндеуді орындау және шығыс материалдарын ауыстыру көзделін отырған қызметке жатпайды және үшінші тараптың мамандандырылған объектілеріндегі алаңнан тыс жерде жүзеге асырылады.

Бұл қалдықтарды жинау және уақытша сақтау арнайы бөлінген, қатты негізмен жабдықталған алаңда және қақпағы бар арнайы контейнерлерде жүзеге асырылуы тиіс.

Бұдан әрі қалдықтар алаңдардан пайдалану жөніндегі объектілерге немесе қалдықтарды көму жөніндегі объектілерге (пайдалану мүмкін болмаған кезде) шығарылуы тиіс.



ЖЕР ЖАМЫЛҒЫСЫНЫҢ ӘСЕРІН БАҒАЛАУ



Есеп шеңберінде топырақ-өсімдік жамылғысына әсер ету рұқсат етілген сипатқа ие екендігі анықталды. Әсер ету жергілікті, нүктелік сипатта болады. Жұмыстарды бастамас бұрын учаскеде ПСП алынып тасталады. Барлау жоспарында көзделген барлық жұмыстарды орындағаннан кейін қалпына келтіру жұмыстарын жүргізу көзделген.

ЖАНУАРЛАР МЕН ӨСІМДІКТЕР ӘЛЕМІНЕ ӘСЕРІН БАҒАЛАУ

«SRNB Kazakhstan» ЖШС жер қойнауын барлау учаскесінің аумағында су артериясы (су ағыны-Бас-Теректі өзені) ағып жатыр, оның бойында кейбір жерлерде қарағай, тал тәрізді жасыл желектер бар. Ал бүкіл таулы аймақта жасыл желектер жоқ. Өсімдік ресурстарын дайындау, кесу және жою жоспарланбайды. Жұмыс учаскесінің орналасқан жерінде өсімдіктер мен ағаштардың сирек кездесетін және жойылып бара жатқан түрлері жоқ. Жобаланған учаскеде кесуге жататын ағаш-бұта өсімдіктері жоқ. Табиғи азық-түлік және дәрілік өсімдіктер алып жатқан аумақта жоқ. Жұмыс учаскесінің аумағы мемлекеттік орман қоры мен облыстың ерекше қорғалатын табиғи аумақтарының аумағынан тыс жерде орналасқан. Жұмыс учаскесінің аумағында орман екпелері мен ағаштар жоқ. Жоспарланған қызмет өсімдік ресурстарын пайдалануды көздемейді. Ағаштарды, сондай-ақ жасыл желектерді кесу, бұзу және көшіру қозделмейді.

Жобалық шешімдерді іске асыру кезінде ауданның жануарлар дүниесі объектілерін пайдалану көзделмейді. Жобаланатын объектінің жануарлар әлеміне әсер ету аймағы жер бөлу шекараларымен (тікелей әсер ету, тіршілік ету ортасынан ығысудан тұрады) және санитарлық-қорғаныс аймағымен (атмосфералық ауаға эмиссиялар арқылы өте жанама әсер ету) шектеледі. Қызыл кітапқа енгізілген жануарлардың сирек кездесетін түрлері жоқ. Жануарлар дүниесі объектілерін пайдалану жоспарланған операциялар жоқ.

Жобада өсімдіктер мен жануарлар дүниесін сақтау жөніндегі іс-шараларды орындау көзделген.

ФИЗИКАЛЫҚ ФАКТОРЛАРДЫҢ ӘСЕРІН БАҒАЛАУ

Жоспарланған қызметтің бағаланатын дыбыс диапазонындағы қоршаған ортаның ластануына қосқан үлесі жұмыс учаскелерінен тұрғын үй құрылысына дейінгі айтарлықтай қашықтыққа байланысты шамалы деп бағаланады.

Геологиялық барлау жұмыстарының сапасына қойылатын талаптарды орындау кезінде жобаланған объектілерде арнайы техниканың жұмысы кезіндегі діріл деңгейі және қызмет көрсетуші персоналдың қауіпсіздік техникасы талаптарын сақтауы адам денсаулығына зиян келтіре алмайды және фаунаның жай-күйіне теріс әсер ете алмайды.

Геологиялық барлау жұмыстарын жүргізу учаскесінде жоғары температуралы қоспалар шығарындылары бар объектілер жоқ, осыған байланысты атмосфераның жер үсті қабатына жылу әсері алынып тасталды.

Жоспарланған қызметтің ерекшелігі электромагниттік фон деңгейіне әсер етуі мүмкін айтарлықтай электромагниттік сәулелену көздерінің болуын көздемейді. Жоспарланған қызмет объектілерінің жұмыс алаңынан тыс электромагниттік фонға жалпы электромагниттік әсері алынып тасталады.

Жобалық шешімдерді іске асыру кезінде көзделін отырған қызметтің ерекшелігін ескере отырып радиациялық әсер ету көздері болмайды.

ӘЛЕУМЕТТІК-ЭКОНОМИКАЛЫҚ ОРТАҒА ӘСЕРДІ БАҒАЛАУ

Жобаланатын объектінің өңірдің әлеуметтік саласына әсерін талдау ауданның қолданыстағы инфрақұрылымына теріс жүктеменің ұлғаюы болмайтынын көрсетеді. Барлауға байланысты жұмыстар бірқатар жұмыс орындарын құруға әкеледі.

Осылайша, жоспарланған жұмыстарды жүргізу өңір халқының әлеуметтік-тұрмыстық инфрақұрылымына қажетсіз жүктеме туғызбайды. Сонымен қатар, жұмыс күші мен тұрмыстық қызметтерге сұраныстың белгілі бір өсуі жергілікті халықтың жұмыспен қамтылуының артуына оң әсер етеді.

АВАРИЯЛЫҚ ЖАҒДАЙЛАР

Авариялық жағдайлардың туындауын болдырмау және жұмыстың барлық кезеңдерінде қауіпсіздікті қамтамасыз ету үшін жобалау нормаларын сақтау қажет. Жұмыстарды ұйымдастыру кезінде тәуекел дәрежесін төмендету үшін ұйымдастыру шараларын, адамдардың жауапкершілік тізбесін, хабарламаларды беру жоспарын, авариялық қызмет туралы егжей-тегжейлі деректерді және т. б. қамтитын авариялық жағдайлардың алдын алу (төмендету) жөніндегі шараларды көздеу қажет.

Экологиялық қауіпсіздік сонымен қатар тиісті ұйымдастырушылық шараларды сақтау арқылы қамтамасыз етіледі, олардың негізгілері болып табылатын:

- ҚТ және ҚОҚ-ға жауапты кәсіпорын персоналы жүзеге асыратын әсердің барлық түрлерін тұрақты бақылау;
- автокөліктің регламенттелген қозғалысы;
- табиғатты қорғауды насихаттау;
- өрт қауіпсіздігі ережелерін сақтау;
- денсаулық пен қоршаған ортаны қорғау және қауіпсіздік ережелерін сақтау;
- қызмет көрсетуші персонал мен техникалық құралдарды авариялық жағдайлар кезінде ұйымдастырылған іс-қимылдарға дайындау.

Іс-шаралар жоспары

Әсер етуге экологиялық рұқсат алу шеңберінде объектінің әрекет ету кезеңіне қоршаған ортаны қорғау жөніндегі іс-шаралар жоспары әзірленеді. Осы жоспар бойынша есептілік жылына 1 рет рұқсат берген уәкілетті органға ұсынылады.

Ғазарларыңызға рақмет!