

"Қазақстан Республикасы Су ресурстары және ирригация министрлігі Су шаруашылығы комитетінің Су ресурстарын пайдалануды реттеу және қорғау жөніндегі Ертіс бассейндік инспекциясы" республикалық мемлекеттік мекемесі



Республиканское государственное учреждение "Ертісская бассейновая инспекция по регулированию использования и охране водных ресурсов Комитета водного хозяйства Министерства водных ресурсов и ирригации Республики Казахстан"

Қазақстан Республикасы 010000, Семей қ.,
Лұқпан Өтепбаев көшесі 4

Республика Казахстан 010000, г.Семей,
улица Лукпана Утепбаева 4

10.07.2024 №ЗТ-2024-04447039

Филиал ТОО "Китайская Компания по строительству и развитию Синьсин" в
Республике Казахстан

На №ЗТ-2024-04447039 от 20 июня 2024 года

10.07.2024г. №ЗТ-2024-04447039 Директору филиал ТОО «Китайская компания по строительству и развитию Синьсин» в РК Чжан Лие г. Астана, ул. Баян Сұлу, дом 13/1 Ваше обращение от 20.06.2024г. Ертісской БИ рассмотрено. В Ертісскую бассейновую инспекцию по регулированию использования и охране водных ресурсов (далее - Ертісская БИ) было представлена картограмма для рассмотрения с нижеуказанными координатами: № 12-Р Координаты угловых точек Северная широта Восточная долгота 1 48° 49' 58,70" 82° 13' 06,30" 48° 49' 58,70" 82° 13' 06,30" 2 48° 50' 04,66" 82° 12' 52,27" 48° 50' 04,66" 82° 12' 52,27" 3 48° 49' 57,49" 82° 12' 55,21" 48° 49' 57,49" 82° 12' 55,21" 4 48° 49' 54,60" 82° 13' 02,30" 48° 49' 54,60" 82° 13' 02,30" Ближайшее расстояние от границ земельного участка до реки Чернов Ключ составляет около 515 м. № 16-Р Координаты угловых точек Северная широта Восточная долгота 1 48° 36' 33,59" 82° 35' 37,09" 48° 36' 33,59" 82° 35' 37,09" 2 48° 36' 36,43" 82° 35' 45,28" 48° 36' 36,43" 82° 35' 45,28" 3 48° 36' 16,03" 82° 36' 01,37" 48° 36' 16,03" 82° 36' 01,37" 4 48° 36' 13,19" 82° 35' 53,18" 48° 36' 13,19" 82° 35' 53,18" Ближайшее расстояние от границ земельного участка до реки Жұзағаш около 940 м. Согласно вышеуказанным координатам земельные участки № 12-Р, 16-Р находится за пределами водоохранных зон и полос водных объектов. На основании ст. 40, 116 Водного кодекса РК – согласование предпроектной и проектной документации строительных и иных работ расположенных за пределами водоохранных зон и водоохранных полос с Ертісской БИ не требуется. № 20-Р Координаты угловых точек Северная широта Восточная долгота 1 48° 18' 52,60" 82° 45' 25,70" 48° 18' 52,60" 82° 45' 25,70" 2 48° 18' 53,70" 82° 45' 39,00" 48° 18' 53,70" 82° 45' 39,00" 3 48° 19' 09,48" 82° 45' 39,54" 48° 19' 09,48" 82° 45' 39,54" 4 48° 19' 08,22" 82° 45' 24,34" 48° 19' 08,22" 82° 45' 24,34" Согласно координатам ближайшее расстояние от границ земельного участка до реки Құрайлы около 480 м, то есть расположен в пределах минимально рекомендованных водоохранных зон данного водного объекта. Для предотвращения загрязнения, засорения и истощения поверхностных вод по берегам водных объектов устанавливаются водоохранные зоны и полосы с особыми условиями пользования (за исключением водных





Қабылданған шешіммен келіспеген жағдайда, Сіз оған Қазақстан Республикасы Әкімшілік рәсімдік-процестік кодекстің 91-бабына сәйкес шағымдануға құқылысыз.

В случае несогласия с принятым решением, Вы вправе обжаловать его в соответствии со статьей 91 Административного процедурно-процессуального кодекса Республики Казахстан.

объектов, входящих в состав земель ООПТ и государственного лесного фонда.), граница которой на данном участке реки Құрайлы на основании проектной документации исполнительными органами не установлена. Согласно ст. 1. п.28,29 Водного Кодекса РК и «Правил установления водоохранных зон и полос» (Приказ Министра сельского хозяйства Республики Казахстан от 18 мая 2015 года № 19-1/446. Зарегистрирован в Министерстве юстиции Республики Казахстан 4 августа 2015 года № 11838) рекомендованы минимальные размеры водоохранной зоны (500м) и водоохранной полосы (от 35м до 100м). По участку №20-Р Ертисская БИ дополнительно сообщает: - до начала разведочных работ проект «Разведки общераспространенных полезных ископаемых Филиала ТОО «Китайская компания по строительству и развитию Синьсин» в РК с разделом (ОВОС) представить на согласование в Ертисскую бассейновую инспекцию (ст.125,126 Водного Кодекса РК). - исключить любые работы связанные с намечаемой деятельностью на территории земель водного фонда (водный объект, водоохранная полоса, зоны санитарной охраны водозаборных систем питьевого водоснабжения). (ст. 125, п. 1 Водный Кодекс РК, ст. 25, п.4 Кодекс о недрах и недропользовании РК); - до проведения добычных работ и предоставления земельных участков под добычу в установленном законодательством порядке должны быть установлены границы водоохранных зон и полос и режим их хозяйственного использования (ст. 112, 113, 114, 115, 116, 125, 126 Водного кодекса РК) в соответствии с требованиями законодательств РК; - разработанный проект установления водоохранной зоны и водоохранной полосы водного объекта представить в Инспекцию для согласования в установленном законодательством порядке. В соответствии со ст.116 п.2, 119 Водного кодекса РК и Правил установления водоохранных зон и полос - необходимо в соответствии с проектом установить Постановлением областного Акимата границы водоохранной зоны и полосы и режим их хозяйственного использования. В соответствии со ст.43 п.1-2. Земельного кодекса РК «предоставление земельных участков, расположенных в пределах пятисот метров от береговой линии водного объекта, осуществляется после определения границ водоохранных зон и полос, а также установления режима их хозяйственного использования, за исключением земель особо охраняемых природных территорий и государственного лесного фонда». В случае несогласия с данным решением Вы, согласно части 3,4,5 статьи 91, Административного процедурно-процессуального Кодекса Республики Казахстан, вправе обжаловать его в вышестоящий орган (Комитет Водного хозяйства) или в суд. Руководитель М.Жәдігер ұлы исп.А.Қабдулмәжитұлы 8 (7222)32-53-30

Руководитель

ЖӘДІГЕР ҰЛЫ МЕДЕТ



Исполнитель:

ҚАБДУЛМӘЖИТҰЛЫ АСАНӘЛІ

тел.: 7222307183

Осы құжат «Электрондық құжат және электрондық цифрлық қолтаңба туралы» Қазақстан Республикасының 2003 жылғы 7 қаңтардағы N 370-II Заңы 7 бабының 1 тармағына сәйкес қағаз тасығыштағы құжатпен бірдей.

Данный документ согласно пункту 1 статьи 7 ЗПК от 7 января 2003 года N370-II «Об электронном документе и электронной цифровой подписи» равнозначен документу на бумажном носителе.

Қабылданған шешіммен келіспеген жағдайда, Сіз оған Қазақстан Республикасы Әкімшілік рәсімдік-процестік кодекстің 91-бабына сәйкес шағымдануға құқылысыз.

В случае несогласия с принятым решением, Вы вправе обжаловать его в соответствии со статьей 91 Административного процедурно-процессуального кодекса Республики Казахстан.