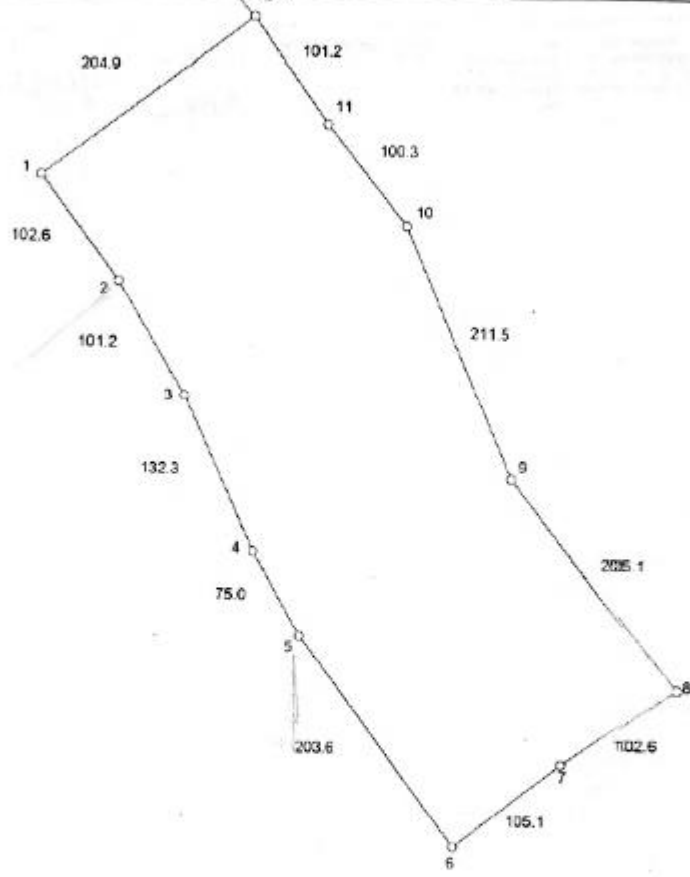


Жер учаскесінің ЖОСПАРЫ ПЛАН земельного участка

Жер учаскесінің кадастрлік нөмірі Кадастровый номер земельного участка	03-050-118-029	Көлемі Площадь	12,7 га
Учаскесін орналасқан жері: Алматы облысы, Райымбек ауданы, "Ұзынбұлақ" акционерлік қоғамы Местоположение земельного участка: акционерное общество "Узынбулакский" Райымбекского района Алматинской области	Жер санаттары: өнеркәсіп, қалық, байланыс, қорғаныс жері және азия де ауыл шаруашылығына арналмаған жер Категория: земель: земли промышленности, транспорта, связи, обороны и иного несельскохозяйственного назначения		
Жер учаскесін пайдалану нысаны - құм-тас қоспасын өндіретін карьерін орналастыру - объектісінің құрылысы және қызмет көрсету А.А. Целевое назначение земельного участка - строительства и обслуживания объекта - размещение карьера по производству песчано-гравийной смеси	Жер учаскесінің бейнелігі - бейнелік Делимость земельного участка - делимый		



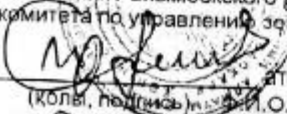
Бұрыштық нұсқаның нөмірі	Нұсқа	Рубкасы	Рубкасы
1/12	ОШ	СВ	52° 41'
12/11	ОШ	ЮВ	35° 57'
11/10	ОШ	ЮВ	39° 12'
10/9	ОШ	ЮВ	23° 43'
9/8	ОШ	ЮВ	38° 6'
8/7	СВ	ЮЗ	54° 53'
7/6	СВ	ЮЗ	51° 27'
6/5	СВ	СЗ	37° 45'
5/4	СВ	СЗ	29° 54'
4/3	СВ	СЗ	24° 51'
3/2	СВ	СЗ	31° 10'
2/1	СВ	СЗ	38° 40'

Списание смежных:
 От А до А' - земли акционерного общества "Узынбулакский".
 Шектесу сипаты:
 А-дан А'-қа дейін - "Ұзынбұлақ" акционерлік қоғамының жері.

Координатты жер учаскесінің шекарасын анықтау тәсілі - жабдықпен
 Способ определения координат границ земельного участка - инструментальный

МАСШТАБЫ
МАСШТАБ 1: 5000

Облыстық жер ресурстарын басқару жөніндегі комитетінің
 Райымбек аудандық филиалының бастығы
 Начальник Райымбекского районного филиала областного
 комитета по управлению земельными ресурсами


 аты-жөні Кокимбаев К.
 (қолы, подпись) М.К. К.О.
 "15" ОЖ 2002 ж.

**ЖЕР УЧАСКЕЛЕРІНІҢ БӨТЕН МЕНШІК ИЕЛЕРІ ЖӘНЕ ЖЕР ПАЙДАЛАНУШЫЛАРЫ
ПОСТОРОННИЕ СОБСТВЕННИКИ ЗЕМЕЛЬНЫХ УЧАСТКОВ
И ЗЕМЛЕПОЛЬЗОВАТЕЛИ**

Жоспардағы № на плане	Жер учаскелерінің меншік иелерінің және жер пайдаланушылардың атауы Наименование собственников земельных участков и землепользователей	Көлемі, гектар Площадь, га


Осы шарт жер учаскесіне меншік құқығын, тұрақты жер пайдалану құқығын беретін
актілер жазылатын Кітапта № 1314 болып жазылды.

Қосымша: бар

Запись о выдаче настоящего договора произведена в Книге записей актов на право
собственности на земельный участок, право постоянного землепользования
за № 1314

Приложение: есть

М.О.
М.П.




Облыстық жер ресурстарын басқару жөніндегі комитетінің
Райымбек аудандық филиалының бастығы
Начальник Райымбекского районного филиала областного
комитета по управлению земельными ресурсами

А.Ә.А.Т. Кокимбаев К.
(қолы, подпись) Ф.И.О.

" 15 " 07 2002 ж.

Жер учаскесінің меншік иелері және жер пайдаланушылар
Собственники и землепользователи земельного участка

Жазбаның №	Меншік иесі, жер пайдаланушы жеке тұлғаның аты-жөні оның мекенжайы және паспорттың деректері заңды тұлғаның атауы оның реквизиты	Құқық санаттары Үлесі	Жазбаға негіз болған құжаттың нөмірі мен атауы	Жазба енгізілген күні	Жазбаға жауапкершілігі, лауазымы аты-жөні қолы мөр	Жазба жойылғаны туралы бапп
№ записи	Собственник землепользователь Ф.И.О. физического лица его адрес и паспортные данные, наименование юридического лица его реквизиты	Категория права Доля	Наименование и № документа на основании которого выполнена запись	Дата внесения записи	Ф.И.О. должность ответственного за запись Подпись Печать	Отметка об аннулировании записи
1	2	3	4	5	6	7
1	Открытое акционерное общество "Дорожно-строительное управление N 13" ул. Космонавтов, дом 9, г. Есик Ембешиказахского района Алматыcкой области	аренда земельного участка сроком на 19 лет	Договор на з/у № 0151111	18.07 2002		

Ескерту:

- Жойылатын жазу саны: 7 бағанда - **жазба жойылады** жойылған жазу жүргізілген күні, мөр және жауапты адамның қолы қойылады.
- Екінші объектіге құқық берілген жағдайда кондоминиумға қатысушы жеке жоспар алған соң құқыққа ие болу өзгерістері туралы жазуларды енгізу үшін оны тіркеу органына тапсыруға міндетті.

Примечание:

- Аннулируемая запись за-крывается в графе 7 пишется **запись аннулирована** ставится дата аннулирования записи, печать и подпись ответственного лица.
- При отчуждении права на вторичный объект, участник кондоминиума получивший отдельный план обязан представить его в рег. орган для внесения записей об изменении правообладателя.



Комитет экономики Алматинской области

480080, г.Талдыкорган, ул. Гауелсыздык, 38, тел. 7-25-70

АКТ

государственной регистрации изменений и дополнений в
Контракт на право недропользования

г.Талдыкорган

«22» января 2003г.

Настоящим регистрируется изменения и дополнения в *Контракт (Договор) № 2-96-10 от 31 декабря 1996 года* на право недропользования для добычи песчано-гравийной смеси на месторождении Кегенское в Райымбекском районе между Акимом Алматинской области и ОАО «ДСУ-13».

Регистрационный № 06-01-03

Серия КЭО

Подпись



Б. Кажы-Карим

Без приложения не действителен

Дополнительное соглашение № 01-05-20
к контракту №2-96-10 от 31.12.1996 г. на добычу ПГС
на месторождении «Кегенское»
в Райымбекском районе Алматинской области

«11» мая 2020 г.

г.Талдыкорган

Настоящим Дополнительным соглашением № 01-05-20 к контракту №2-96-10 от 31.12.1996 г. на добычу ПГС на месторождении «Кегенское» в Райымбекском районе Алматинской области вносятся нижеследующие изменения и дополнения на основании Кодекса РК «О недрах и недропользовании» и приказа №126-п от 23.07.2019 г. Управления предпринимательства и индустриально-инновационного развития Алматинской области:

1. Раздел «Срок действия контракта» читать в редакции: «Срок действия контракта на добычу продлевается на 10 лет, т.е. до 2032 года»;
2. Дополнить контракт №2-96-12 от 31.12.1996 г. новой рабочей программой с учетом работ по разведке на месторождении Кегенское (прилагается).

Настоящее Дополнительное соглашение подписано и зарегистрировано «11» мая 2020 года в г.Талдыкорган Республика Казахстан, уполномоченными представителями Сторон.

Руководитель
Управления предпринимательства и
индустриально-инновационного
развития Алматинской области



Р. Кожасбаев



Директор

ОО «ДСУ-13»

М. Грачев



Координаты угловых точек месторождения

№№ точек	Географические координаты	
	Северная широта	Восточная долгота
1	42° 58' 01,3''	79° 08' 00,8''
2	42° 58' 05,0''	79° 08' 07,8''
3	42° 57' 49,0''	79° 08' 23,0''
4	42° 57' 45,0''	79° 08' 13,0''



Ақпарат Алматын қаласы

Государственное учреждение "Управление природных ресурсов и регулирования природопользования
Алматын қаласы"

**ЭКОЛОГИЧЕСКОЕ РАЗРЕШЕНИЕ
на воздействие для объектов II категории**

(наименование оператора)

Акционерное общество "Дорожно-строительное управление №13", 050061, Республика Казахстан,
г. Алматы, Алатауский район, улица Каскеленская, дом № 48

(индекс, почтовый адрес)

Индивидуальный идентификационный номер/бизнес-идентификационный номер: 960640000189

Наименование производственного объекта: Горные работы месторождения песчано-гравийной смеси
«Кегенское», в Кегенском районе Алматын қаласы

Местонахождение производственного
объекта:

Алматын қаласы, Алматын қаласы, Кегенский район, ,

Соблюдать следующие условия природопользования:

1. Производить выбросы загрязняющих веществ в объемах, не превышающих:

2022 году	0,04216 тонн
2023 году	0,6155866 тонн
2024 году	0,6155866 тонн
2025 году	0,6155866 тонн
2026 году	0,6155866 тонн
2027 году	0,6155866 тонн
2028 году	0,6155866 тонн
2029 году	0,6155866 тонн
2030 году	0,6155866 тонн
2031 году	0,61552 тонн
2032 году	тонн

2. Производить сбросы загрязняющих веществ в объемах, не превышающих:

2022 году	тонн
2023 году	тонн
2024 году	тонн
2025 году	тонн
2026 году	тонн
2027 году	тонн
2028 году	тонн
2029 году	тонн
2030 году	тонн
2031 году	тонн
2032 году	тонн

3. Производить накопление отходов в объемах, не превышающих:

2022 году	0,04671 тонн
2023 году	0,682 тонн
2024 году	0,682 тонн
2025 году	0,682 тонн
2026 году	0,682 тонн
2027 году	0,682 тонн
2028 году	0,682 тонн
2029 году	0,682 тонн
2030 году	0,682 тонн
2031 году	0,682 тонн
2032 году	тонн

4. Производить захоронение отходов в объемах (при наличии собственного полигона), не превышающих:



4. Производить захоронение отходов в объемах (при наличии собственного полигона), не превышающих:

2022 году	_____	тонн
2023 году	_____	тонн
2024 году	_____	тонн
2025 году	_____	тонн
2026 году	_____	тонн
2027 году	_____	тонн
2028 году	_____	тонн
2029 году	_____	тонн
2030 году	_____	тонн
2031 году	_____	тонн
2032 году	_____	тонн

5. Производить размещение серы в открытом виде на серных картах в объемах, не превышающих:

2022 году	_____	тонн
2023 году	_____	тонн
2024 году	_____	тонн
2025 году	_____	тонн
2026 году	_____	тонн
2027 году	_____	тонн
2028 году	_____	тонн
2029 году	_____	тонн
2030 году	_____	тонн
2031 году	_____	тонн
2032 году	_____	тонн

6. Не превышать нормативы эмиссий (выбросы, сбросы), лимиты накопления отходов, лимиты захоронения отходов (при наличии собственного полигона), размещение серы в открытом виде на серных картах, установленные в настоящем экологическом разрешении на воздействие для объектов I и II категории (далее – Разрешение для объектов I и II категорий) на основании нормативов эмиссий по ингредиентам (веществам), представленных в проектах нормативов эмиссий в окружающую среду, программе управления отходами, проекте нормативов размещения серы в открытом виде на серных картах согласно приложению 1 к настоящему Разрешению для объектов I и II категорий.

7. Экологические условия осуществления деятельности согласно приложению 2 к настоящему Разрешению для объектов I и II категорий.

8. Выполнять план мероприятий по охране окружающей среды на период действия настоящего Разрешения для объектов I и II категорий, программу производственного экологического контроля, программу управления отходами, требования по охране окружающей среды, указанные в заключении об оценке воздействия на окружающую среду (при его наличии).

Срок действия Разрешения для объектов I и II категорий с 07.12.2022 года по 31.12.2031 года.

Примечание:

*Лимиты эмиссий, установленные в настоящем Разрешении для объектов I и II категорий, по валовым объемам эмиссий и ингредиентам (веществам) действуют на период настоящего Разрешения для объектов I и II категорий и рассчитываются по формуле, указанной в пункте 2 Примечания пункта 3 Заявления на получение экологического разрешения на воздействие для объектов I и II категорий. Разрешение для объектов I и II категорий действительно до изменения применяемых технологий и экологических условий осуществления деятельности, указанных в настоящем Разрешении.

Приложения 1, 2 к настоящему Разрешению для объектов I и II категорий являются неотъемлемой частью настоящего Разрешения для объектов I и II категорий.

Руководитель

Руководитель управления

Нусипбаев Канат Акылович

(уполномоченное лицо

подпись

Фамилия, имя, отчество (отчество при нал

Место выдачи: г.

Талдыкорган

Дата выдачи: 07.12.2022 г.

