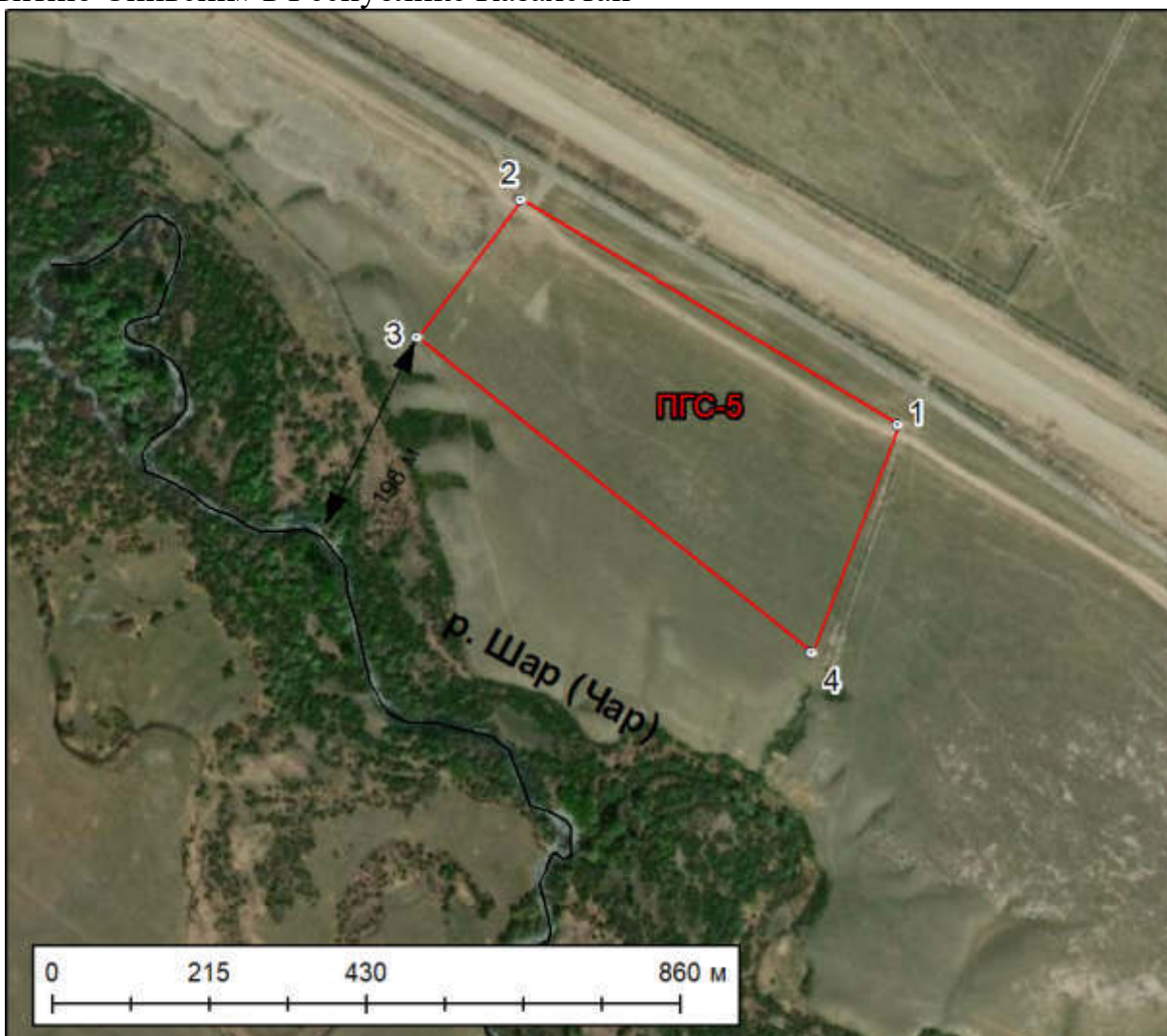


Ситуационная схема расположения участка «ПГС-5»
 Подготовлена: Филиалом ТОО «Китайская Компания по строительству и
 развитию Синьсин» в Республике Казахстан



Границы участка показаны и обозначены угловыми точками с №1 по №4.

№ точки	координаты угловых точек	
	северная широта	восточная долгота
1	49° 13' 03,18"	81° 54' 33,16"
2	49° 13' 09,71"	81° 54' 16,46"
3	49° 13' 05,70"	81° 54' 11,80"
4	49° 12' 56,36"	81° 54' 29,32"

Площадь составляет 0,079 км² (7,9 га)

Минимальное расстояние от границ участка «ПГС-5» угл. точка №3 до ближайшего водного объекта – реки Шар составляет **198 м.**

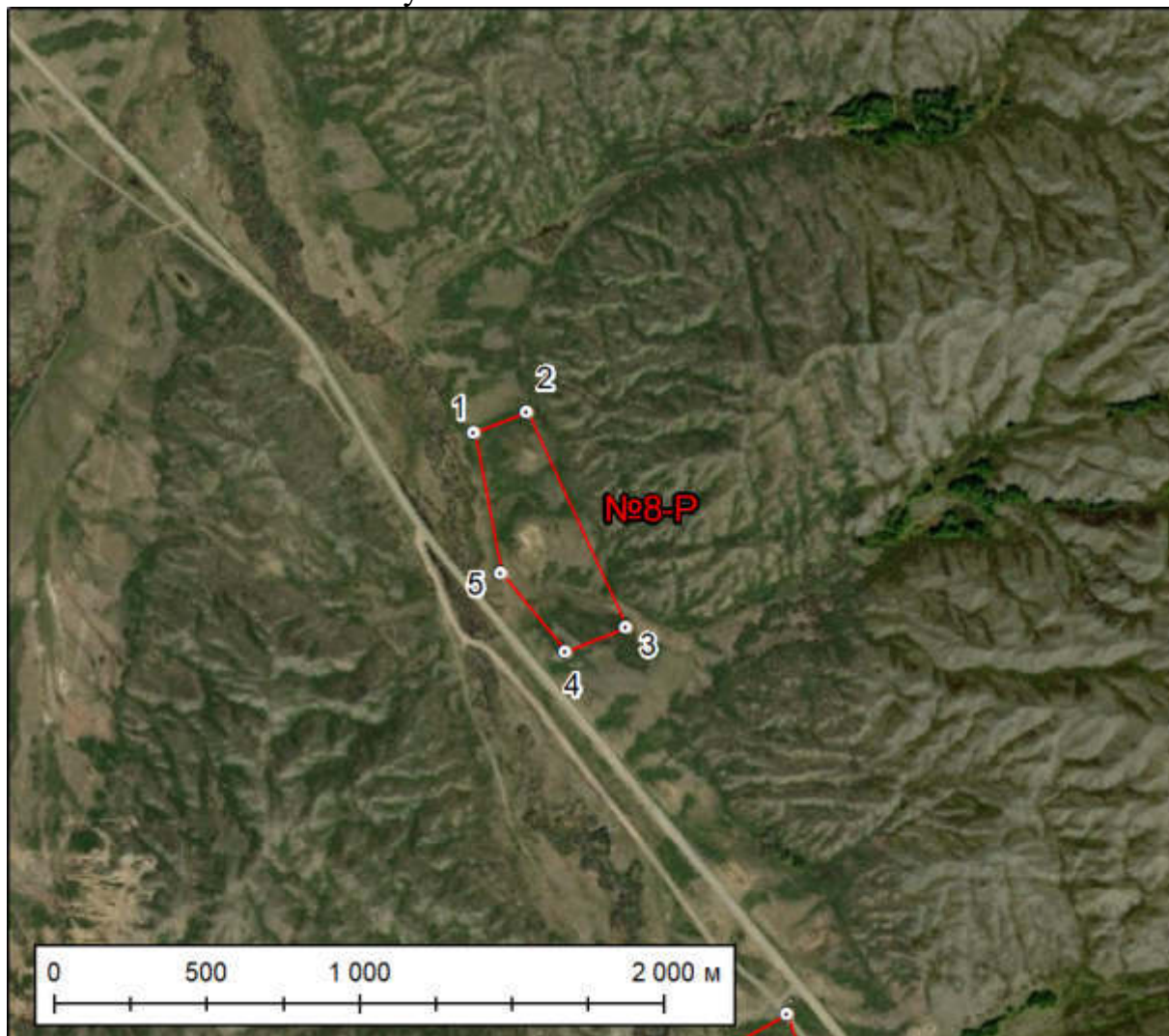
Исполнитель: ТОО «Жетісу Жерқойнауы»
 Лицензии: №0004297 от 18.08.2011г., №13014203 от 04.09.2013г.

Директор ТОО
 «Жетісу Жерқойнауы»



Рахметов А.Т.

Ситуационная схема расположения участка «№8-Р»
Подготовлена: Филиалом ТОО «Китайская Компания по строительству и
развитию Синьсин» в Республике Казахстан



Границы участка показаны и обозначены угловыми точками с №1 по №5.

№ точки	координаты угловых точек	
	северная широта	восточная долгота
1	49° 00' 56,87"	82° 00' 53,43"
2	49° 00' 58,30"	82° 00' 58,99"
3	49° 00' 43,29"	82° 01' 09,65"
4	49° 00' 41,62"	82° 01' 03,14"
5	49° 00' 47,08"	82° 00' 56,30"

Площадь составляет 0,0833 км² (8,33 га)

Водных объектов, имеющих постоянный водоток, от границ участка «№8-Р» в радиусе 500 метров нет.

Исполнитель: ТОО «Жетісу Жерқойнауы»

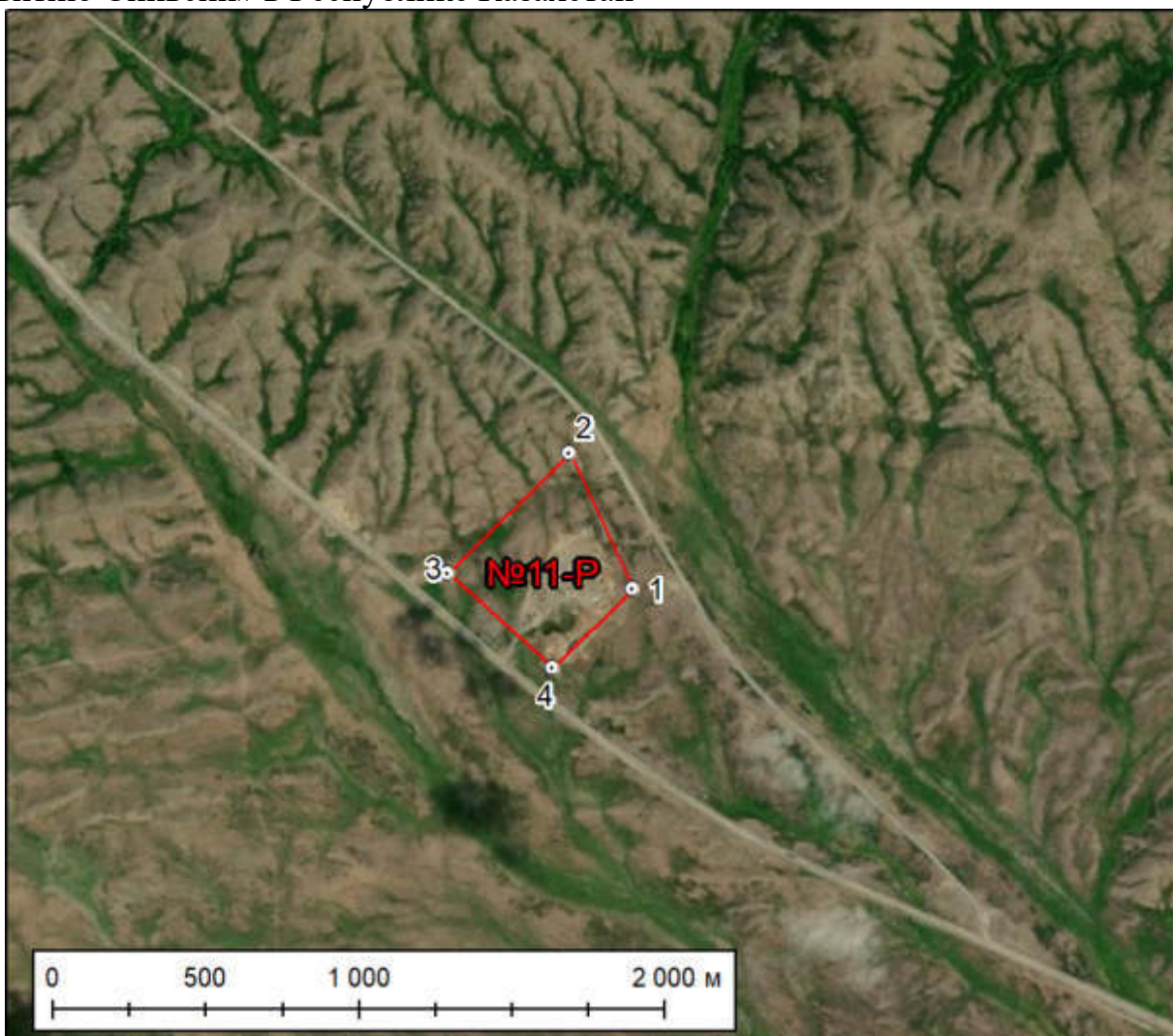
Лицензии: №0004297 от 18.08.2011г., №13014203 от 04.09.2013г.

Директор ТОО
«Жетісу Жерқойнауы»



Рахметов А.Т.

Ситуационная схема расположения участка «№11-Р»
Подготовлена: Филиалом ТОО «Китайская Компания по строительству и
развитию Синьсин» в Республике Казахстан



Границы участка показаны и обозначены угловыми точками с №1 по №4.

№ точки	координаты угловых точек	
	северная широта	восточная долгота
1	48° 52' 59,20"	82° 08' 11,10"
2	48° 53' 08,71"	82° 08' 04,41"
3	48° 53' 00,28"	82° 07' 51,53"
4	48° 52' 53,70"	82° 08' 02,70"

Площадь составляет 0,093 км² (9,3 га)

Водных объектов от границ участка «№11-Р» в радиусе 500 метров нет.

Исполнитель: ТОО «Жетісу Жерқойнауы»

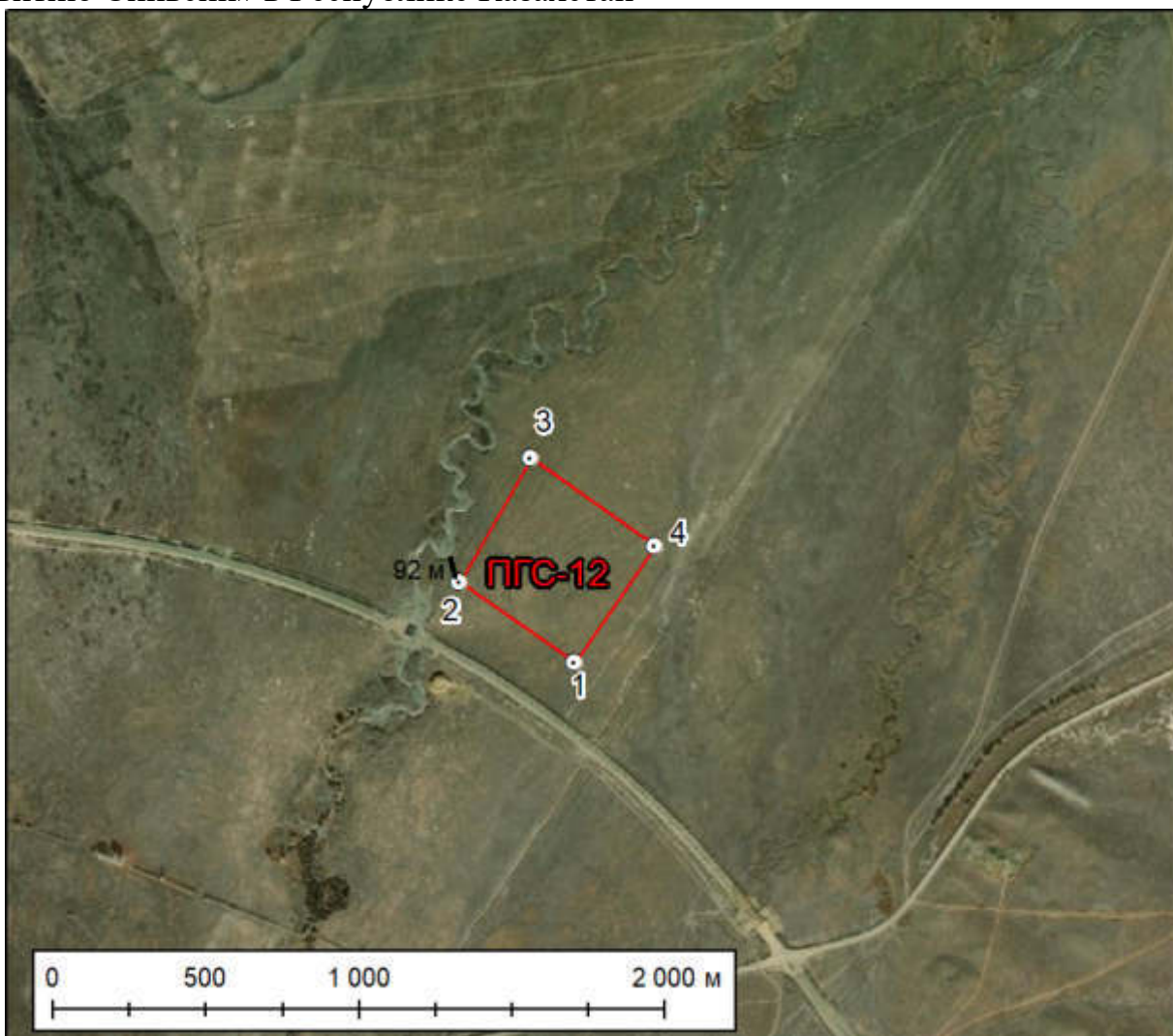
Лицензии: №0004297 от 18.08.2011г., №13014203 от 04.09.2013г.

Директор ТОО
«Жетісу Жерқойнауы»



Рахметов А.Т.

Ситуационная схема расположения участка «ПГС-12»
 Подготовлена: Филиалом ТОО «Китайская Компания по строительству и
 развитию Синьсин» в Республике Казахстан



Границы участка показаны и обозначены угловыми точками с №1 по №4.

№ точки	координаты угловых точек	
	северная широта	восточная долгота
1	48° 46' 28,90"	82° 23' 46,25"
2	48° 46' 34,49"	82° 23' 34,18"
3	48° 46' 43,19"	82° 23' 41,62"
4	48° 46' 37,06"	82° 23' 54,85"

Площадь составляет 0,0969 км² (9,69 га)

Минимальное расстояние от границ участка «ПГС-12» угл. точка №2 до ближайшего водного объекта – река Косагаш составляет **92 м**.

Исполнитель: ТОО «Жетісу Жерқойнауы»

Лицензии: №0004297 от 18.08.2011г., №13014203 от 04.09.2013г.

Директор ТОО
 «Жетісу Жерқойнауы»



Рахметов А.Т.