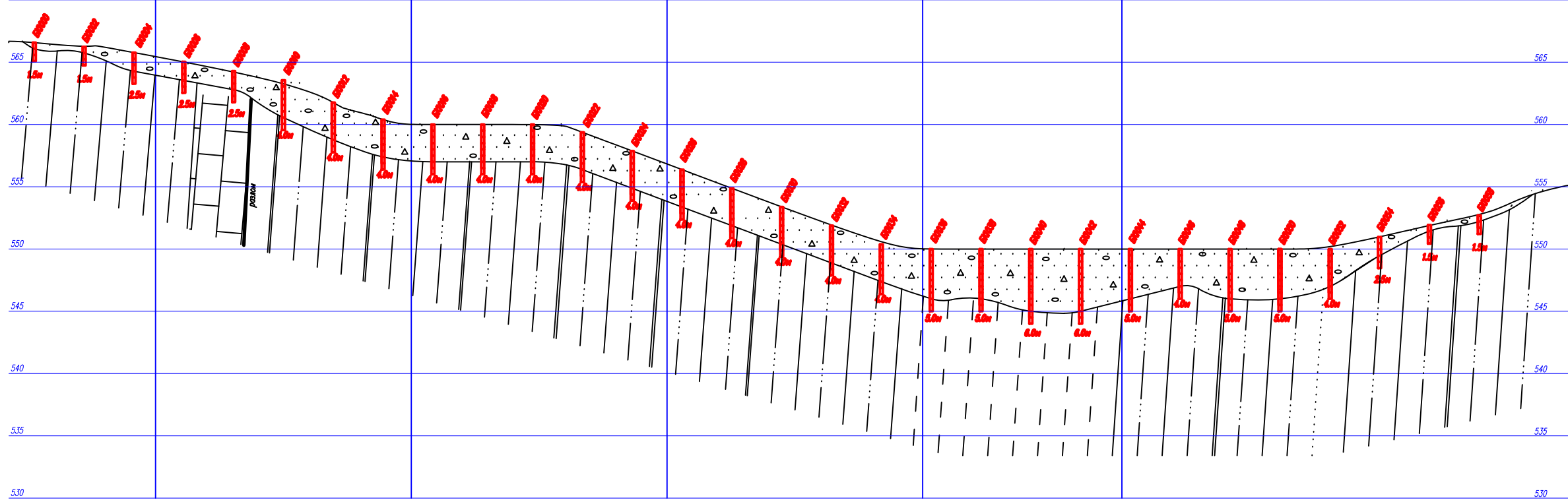


СЗ

Проектный разрез по линии БК10 (балка Колорадо)

ЮВ

А3 167°

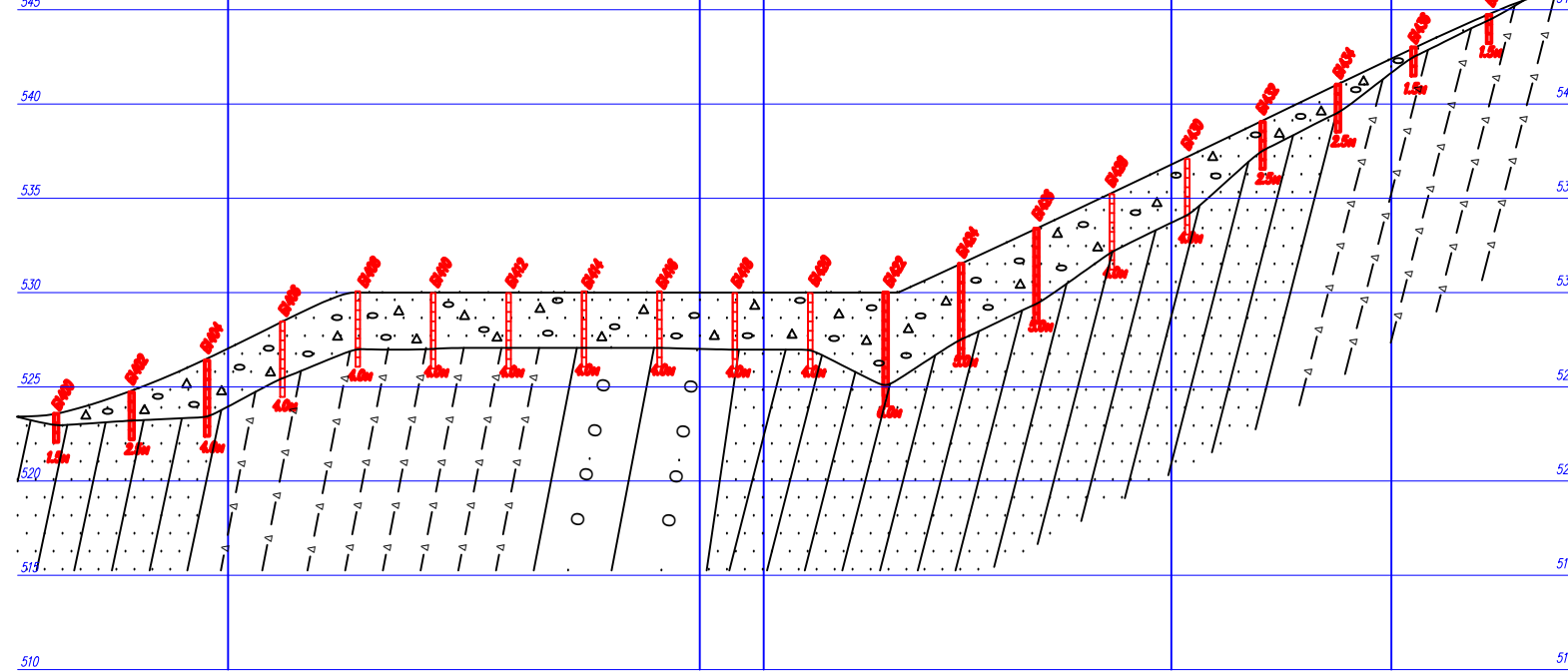


ЮЗ

Проектный разрез по линии Б14 (река Бюкуй)

СВ

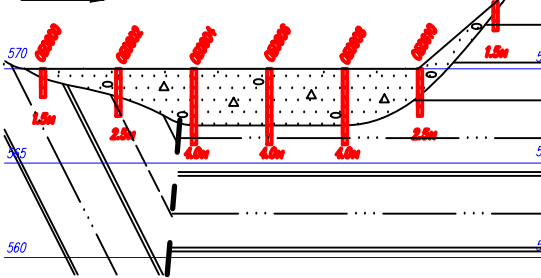
А3 37°



СЗ Проектный разрез по линии ОБ06 (Огородная балка)

ЮВ

А3 162°

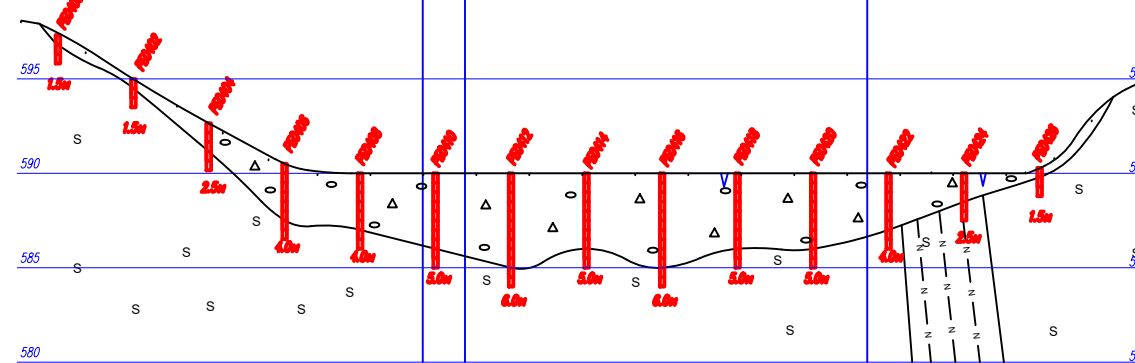


СЗ

Проектный разрез по линии РБ04 (Родниковая балка)

ЮВ

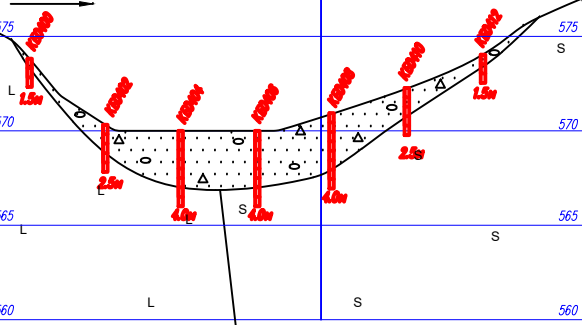
А3 160°



СЗ Проектный разрез по линии КБ06 (Картофельная балка)

ЮВ

А3 155°



						№ 11/07-24-ОГР			
						План горных работ добычи золота в центральной части бассейна реки Бюкуй, расположенного в районе Боко-Васильевского рудного поля в Жарминском районе			
Изм.	Кол.чт.	Лист	№док.	Подп.	Дата	Месторождение россыпного золота Бюкуй	Стадия	Лист	Листов
							Р/Т	4	
ГИП						Проектные разрезы по линиям: БК10, Б14, ОБ06, РБ04, КБ06 1 : 5000	ТОО "АБС-НС" ГСЛ №000647		
Разработал									
Проверил									