

Хаттама

18.08.2023 ж. №2103-ЕЛ қатты пайдалы қазбаларды барлауға арналған лицензия бойынша Altyn Dala учаскесіндегі бұзылған жерлерді қалпына келтіру жобасына ықтимал әсерлер туралы есеп бойынша қоғамдық тыңдаулар өткізу туралы хабарлайды

1. Әкімшілік-аумақтық бірліктің (облыстардың, республикалық маңызы бар қалалардың, астананың, аудандардың, облыстық және аудандық маңызы бар қалалардың) жергілікті атқарушы органының немесе аумағында қызметі жүзеге асырылатын немесе аумағына ықпал ететін тиісті әкімшілік-аумақтық бірліктің (ауылдардың, кенттердің, ауылдық округтердің) әкімі аппаратының атауы: **Жітіқара ауданы, Тоқтаров а/о ММ.**
2. Қоғамдық тыңдау пәні: **"18.08.2023 ж. №2103-ЕЛ қатты пайдалы қазбаларды барлауға арналған лицензия бойынша Altyn Dala учаскесіндегі бұзылған жерлерді қалпына келтіру жобасына ықтимал әсерлер туралы есеп бойынша қоғамдық тыңдаулар өткізу туралы хабарлайды.**
3. Қоғамдық тыңдауларға шығарылатын құжаттар жіберілген қоршаған ортаны қорғау саласындағы уәкілетті органның және жергілікті атқарушы органның (облыстардың, республикалық маңызы бар қалалардың, астананың, аудандардың, облыстық және аудандық маңызы бар қалалардың) немесе тиісті әкімшілік-аумақтық бірлік әкімі аппаратының (ауылдардың, кенттердің, ауылдық округтердің) атауы: **Материалдар бірыңғай экологиялық порталда орналастырылған <http://ecportal.kz> және "Қостанай облысының Табиғи ресурстар және табиғат пайдалануды реттеу басқармасы" ММ сайтында.**
4. Белгіленіп отырған қызметтің орналасқан орны: **Қостанай облысы, Жітіқара ауданы, Тоқтаров а / о, "Комаров тау-кен кәсіпорны" ЖШС.**
5. Белгіленіп отырған қызметтің ықтимал әсеріне ұшыраған барлық әкімшілік-аумақтық бірліктердің атауы: **ауданда көзделіп отырған қызмет елді мекендердің аумағына әсер етпейді, қоғамдық тыңдаулар осы ауданның көзделіп отырған қызмет объектісіне жақын елді мекеннің аумағында өткізілетін болады. Тыңдаулар өтеді:**
6. Белгіленіп отырған бастамашының деректері және байланыс деректері: **"Комаровское горное предприятие" ЖШС, тел.: 8-705-3118339, Chudina.G@polymetal.kz Мекен-жайы: Қазақстан Республикасы, 110700, Жітіқара қаласы, Кирзавод көшесі, 1 "А", БСН 120540007504, өкілі – Чудина Г.В.**
7. Ықтимал әсерлер туралы есептерді жасаушылардың немесе стратегиялық экологиялық бағалау бойынша есептерді дайындауда сырттан тартылған сарапшылардың немесе мемлекеттік экологиялық сараптама объектілерінің құжаттамасын әзірлеушілердің деректемелері мен байланыс деректері: **"Экогеоцентр" ЖШС, тел./факс. 87142500293 Мекен-жайы: Қостанай қ., Журавлева к-сі, 9" В", каб.7, БСН 110740006462.**
8. Қоғамдық тыңдауларды өткізу күні (күндері), уақыты, өткізілетін орны және қоғамдық тыңдаулардың ашық жиналыстарының уақыты: **Қатысушыларды тіркеу уақыты-2024 жылғы 15 қараша сағат 11.00-де Қостанай облысы, Жітіқара ауданы Қостанай облысы, Жітіқара ауданы, Львовка ауылы, Токовская көшесі, 5-құрылыс, "Львов колос" ЖШС кеңсесі мекенжайы бойынша ашық жиналыс форматында, сондай-ақ ZOOM сілтеме арқылы БКС (бейне конференция байланыстары) пайдалану:**
<https://zoom.us/j/3875309521?pwd=ZWZralQ5MTV6V0ltSU9wZVZZTDZCZz09>
Конференция идентификаторы : 387 530 9521
Күпия сөз: uv3JD5
9. Көзделіп отырған қызмет бастамашысының сұрау салу хатының көшірмесі және әкімшілік-аумақтық бірліктердің (облыстардың, республикалық маңызы бар қалалардың, астананың) жергілікті атқарушы органдарының қоғамдық тыңдауларды өткізу шарттарын келісу туралы жауап хатының көшірмесі осы қоғамдық тыңдау хаттамасына қоса беріледі.
Осы хаттамаға 2, 3-қосымшалар.
10. Қоғамдық тыңдауларға қатысушыларды тіркеу парағы осы қоғамдық тыңдау хаттамасына қоса беріледі.

Осы хаттамаға 1-қосымша.

11. Қоғамдық тыңдауларды өткізу туралы ақпарат мемлекеттік және орыс тілдерінде мынадай тәсілдермен таратылды:
- 1) Бірыңғай экологиялық порталда
<https://ecoportal.kz/Public/PubHearings/PublicHearingDetail?hearingId=21812> 11.10.2024 ж.
- 2) Жергілікті атқарушы органның (облыстардың, республикалық маңызы бар қалалардың, астананың) ресми интернет-ресурсында немесе әзірлеуші мемлекеттік органның ресми интернет-ресурсында: **"Қостанай облысының Табиғи ресурстар және табиғат пайдалануды реттеу басқармасы" ММ сайтында**
<https://ecoportal.kz/Public/PubHearings/PublicHearingDetail?hearingId=21564> 11.10.2024 жылы
- 3) қоғамдық тыңдаулар өткізу басталатын күнге дейін жиырма жұмыс күнінен кешіктірмей, бұқаралық ақпарат құралдарында, оның ішінде кемінде бір газетте және тиісті әкімшілік - аумақтық бірліктердің (облыстардың, республикалық маңызы бар қалалардың, астананың) аумағында толық немесе ішінара таратылатын кемінде бір теле-немесе радиоарна арқылы бұқаралық ақпарат құралдарында:
"Жігітқара жаңалықтары" газеті .10.10.2024 ж. №41. 4-қосымшада;
(сканерленген хабарландыруды қоса бере отырып, газетте хабарландырудың атауы, нөмірі және жарияланған күні: газеттің сканерленген титулдық беті және қоғамдық тыңдаулар өткізілетіні туралы хабарландырылған бет)
"Заман" радиостанциясының аудио хабарландыру 2024 жылғы 10 қарашасында эфирде таратылды. 5-қосымшада
(теле немесе радиоарнаның атауы, хабарландыру күні: теле немесе радиоарнада қоғамдық тыңдаулар өткізу туралы хабарландырудың бейне және аудиожазбасы бар электрондық жеткізгіш қоғамдық тыңдаулар хаттамасына қоса тіркелуге (жариялануға) жатады)
- 4) әкімшілік-аумақтық бірліктердің (облыстардың, республикалық маңызы бар қалалардың, астананың, аудандардың, облыстық және аудандық маңызы бар қалалардың, ауылдардың, кенттердің, ауылдық округтердің) жергілікті атқарушы органдарының хабарландыру тақталарында және арнайы хабарландыру орналастыруға арналған орындарда: , **Львовка ауылы, Токовская көшесі, 5-құрылыс, "Львов колос" ЖШС кеңсесі көшесіндегі хабарландыру тақтасындағы хабарландырулар.**
Фотоматериалдар осы қоғамдық тыңдау хаттамасына 6-қосымшада қоса беріледі.
12. Қоғамдық тыңдауларға қатысушылардың шешімдері:
Қоғамдық тыңдаулардың хатшысы ретінде Комутова Рысалды кандидатурасы ұсынылды. Қатысушылар саны-20 адам: «қолдап дауыс берді» -20, «қарсы» -0 «қалыс қалды» - 0 .
(хатшыны таңдау туралы. Қоғамдық тыңдауларға қатысушылардың "қолдаймын", "қарсымын", "қалыс қаламын" санын көрсету)
- Қоғамдық тыңдаулар регламенті. "иә" –20 , "қарсы" - 0 , қалыс қалғандар - 0**
(регламентті бекіту туралы. Қоғамдық тыңдауларға қатысушылардың "қолдаймын", "қарсымын", "қалыс қаламын" санын көрсету)
13. Барлық тыңдалған баяндамалар туралы мәліметтер:
Убисова К.М., Әбілда М.М. «Экогеоцентр» ЖШС экологтары
(баяндамашының тегі, аты және әкесінің аты (болған жағдайда), лауазымы, ұсынылатын ұйымның атауы)
Жобалаушы "Экогеоцентр" ЖШС өкілдері Убисова К.М., Әбілда М.М. орыс және қазақ тілдерінде. Тақырып бойынша баяндама: 18.08.2023 ж. №2103-EL қатты пайдалы қазбаларды барлауға арналған лицензия бойынша Altyn Dala учаскесіндегі бұзылған жерлерді қалпына келтіру жобасына ықтимал әсерлер туралы есеп бойынша қоғамдық тыңдаулар өткізу туралы хабарлайды 3 бет, 11 слайд. Қоғамдық тыңдауларға шығарылатын құжаттар бойынша баяндама мәтіні осы қоғамдық тыңдаулар хаттамасына 7-қосымшада қоса беріледі.
(баяндаманың тақырыбы, парақтар, слайдтар, файлдар, плакаттар, сызбалар саны)

14. Қоғамдық тыңдаулар хаттамасының ажырамас бөлігі болып табылатын және осы Қағидалардың 18-тармағына сәйкес жазбаша нысанда ұсынылған немесе қоғамдық тыңдаулар өткізу барысында айтылған мүдделі мемлекеттік органдар мен жұртшылықтың барлық ескертулері мен ұсыныстарын қамтитын жиынтық кесте; бастамашының әрбір ескерту мен ұсыныс бойынша жауаптары мен түсініктемелері. Қоғамдық тыңдаулар нысанасымен анық байланысы жоқ ескертулер мен ұсыныстар "қоғамдық тыңдаулар нысанасына қатысы жоқ" деген белгісі бар кестеге енгізіледі. Қоғамдық тыңдаулар басталғанға дейін ұсынылған жобалар бойынша сұрақтар түскен жоқ.
15. Қоғамдық тыңдауларға қатысушылардың жоба және қаралатын құжаттардың сапасы (негіздемемен) туралы пікірі, оларды түсінудің толықтығы мен қолжетімділігі тұрғысынан тыңдалған баяндамалар, оларды жақсарту жөніндегі ұсынымдар:
құжаттар толық және түсінуге қол жетімді
(ұсынылатын ұйымның тегі, аты және әкесінің аты (бар болса), лауазымы, атауы, пікірлері мен ұсынымдары)
16. Қазақстан Республикасының заңнамасында белгіленген тәртіппен қоғамдық тыңдаулар хаттамасына шағым жасалуы мүмкін.

17. Қоғамдық тыңдаулардың төрағасы: *Жусупов А.А.*


қолы

18.11.2024 года

18. Қоғамдық тыңдаулардың хатшысы: *Комутова Р.Т.*


қолы

18.11.2024 года

ПРОТОКОЛ

общественных слушаний в форме открытого собрания по Отчету о возможных воздействиях (ОоВВ) к Проекту рекультивации нарушенных земель на участке Altyn Dala по Лицензии на разведку твердых полезных ископаемых №2103-EL от 18.08.2023г.

1. Наименование местного исполнительного органа административно-территориальной единицы (областей, городов республиканского значения, столицы, районов, городов областного и районного значения) или аппарата акима соответствующей административно-территориальной единицы (сел, поселков, сельских округов), на территории которого осуществляется деятельность, или на территорию которого будет оказано влияние: ГУ «Аппарат акима Тохтаровского сельского округа Житикаринского района».

2. Предмет общественных слушаний: Отчет о возможных воздействиях (ОоВВ) к Проекту рекультивации нарушенных земель на участке Altyn Dala по Лицензии на разведку твердых полезных ископаемых №2103-EL от 18.08.2023г.

3. Наименование уполномоченного органа в области охраны окружающей среды и местного исполнительного органа (областей, городов республиканского значения, столицы, районов, городов областного и районного значения) или аппарата акима соответствующей административно-территориальной единицы (сел, поселков, сельских округов), в адрес которого направлены документы, выносимые на общественные слушания: Материалы размещены на едином экологическом портале <http://ecoportal.kz> и на сайте ГУ «Управление природных ресурсов и регулирования природопользования Костанайской области».

4. Местонахождение намечаемой деятельности: Костанайская область, Житикаринский район, Тохтаровский с/о, ТОО «Комаровское горное предприятие».

5. Наименование всех административно-территориальных единиц, затронутых возможным воздействием намечаемой деятельности: в районе намечаемая деятельность не оказывает воздействие на территорию населенных пунктов, общественные слушания проведены на территории ближайшего населенного пункта к объекту намечаемой деятельности данного района: Костанайская область, Житикаринский район, с.Львовка.

6. Реквизиты и контактные данные Инициатора: ТОО «Комаровское горное предприятие», тел.: 8-705-3118339, chudina.g@solidcore-resources.kz. Адрес: Республика Казахстан, 110700, г.Житикара, ул. Кирзавод, 1 «А», БИН 120540007504, Представитель – Чудина Г.В.

7. Реквизиты и контактные данные составителей отчетов о возможных воздействиях или внешних привлеченных экспертов по подготовке отчетов по стратегической экологической оценке, или разработчиков документации объектов государственной экологической экспертизы: Товарищество с ограниченной ответственностью «Экогеоцентр», Тел./факс. 87142500293 Адрес: г. Костанай, ул. Журавлевой 9 «В», каб.7, БИН 110740006462

8. Дата, время, место проведения общественных слушаний (дата(-ы) и время открытого собрания общественных слушаний): Время регистрации участников – 15 ноября 2024 года в 11.00 ч. в формате открытого собрания по адресу Костанайская область, Житикаринский район, с.Львовка, ул. Токовская, строение 5, офис ТОО «Львовский колос», а также с использованием ВКС посредством ZOOM по ссылке:

<https://zoom.us/j/3875309521?pwd=ZWZra1Q5MTV6V0ltSU9wZVZZTDZCZz09>

Идентификатор конференции: 387 530 9521

Код доступа: uv3JD5

9. Копия письма-запроса от Инициатора и копия письма-ответа местных исполнительных органов административно-территориальных единиц (областей, городов республиканского значения, столицы), о согласовании условий проведения общественных

слушаний прилагается к настоящему протоколу общественных слушаний: Копия письма-запроса представлена в приложении 2 к Протоколу, копия письма-ответа представлена в приложении 3 к Протоколу.

10. Регистрационный лист участников общественных слушаний прилагается к настоящему протоколу общественных слушаний: Представлен в приложении 1 к Протоколу.

11. Информация о проведении общественных слушаний распространена на казахском и русском языках следующими способами:

1) на Едином экологическом портале <https://ecoportal.kz/Public/PubHearings/PublicHearingDetail?hearingId=21564> дата публикации: 11.10.2024 г.

2) на официальном интернет-ресурсе местного исполнительного органа (областей, городов республиканского значения, столицы) или официальном интернет-ресурсе государственного органа-разработчика: на сайте ГУ «Управление природных ресурсов и регулирования природопользования Костанайской области» <https://www.gov.kz/memleket/entities/kostanai-tabigi-resurstar/documents/details/733807?lang=ru> 11.10.2024 года

3) в средствах массовой информации, в том числе, не менее чем в одной газете, и посредством не менее чем одного теле- или радиоканала, распространяемых на территории соответствующих административно-территориальных единиц (областей, городов республиканского значения, столицы), полностью или частично расположенных в пределах затрагиваемой территории, не позднее чем за двадцать рабочих дней до даты начала проведения общественных слушаний: газета на русском и казахском языках «Житикаринские новости» №41 от 10.10.2024 г., (скан объявления в газете представлен в приложении 4 к Протоколу); аудио объявления был распространен в эфире радиостанции «Заман» 10 октября 2024 года (эфирная справка приведена в приложении 5 к Протоколу).

4) в местах, доступных для заинтересованной общественности на территории соответствующих административно-территориальных единиц (областей, городов республиканского значения, столицы, районов, городов областного и районного значения, сел, поселков, сельских округов): объявления на офисе ТОО «Львовский колос».

Фотоматериалы прилагаются к настоящему протоколу общественных слушаний в приложении 6.

12. Решения участников общественных слушаний:

В качестве секретаря общественных слушаний предложена кандидатура участника общественных слушаний Комутовой Р.Т..

Количество участников – 20 человек: проголосовало «за» - 20 человек, «против» - 0 человек, «воздержались» - 0 человек.

Предложенный на утверждение регламент доклада –10-20 мин, регламент обсуждения – 30 минут. Количество участников – 20 человек: проголосовало «за» - 20 человек, «против» - 0 человек, «воздержались» - 0 человек.

13. Сведения о заслушанных докладах: Представители проектировщика ТОО «Экогеоцентр» Убисова К.М., Әбілда М.М. на русском и казахском языке. Доклад на тему: Отчет о возможных воздействиях (ОоВВ) к Проекту рекультивации нарушенных земель на участке Altyn Dala по Лицензии на разведку твердых полезных ископаемых №2103-EL от 18.08.2023г. на 3 страницах, на 11 слайдах. Текст доклада по документам, выносимым на общественные слушания, прилагается в приложении 7 к настоящему протоколу общественных слушаний.

14. Сводная таблица, которая является неотъемлемой частью протокола общественных слушаний, и содержит все замечания и предложения заинтересованных государственных органов и общественности, представленные в письменной форме в соответствии с пунктом 18

настоящих Правил или озвученные в ходе проведения общественных слушаний; ответы и комментарии Инициатора по каждому замечанию и предложению. Замечания и предложения, явно не

имеющие связи с предметом общественных слушаний, вносятся в таблицу с отметкой "не имеют отношения к предмету общественных слушаний". До начала общественных слушаний вопросов по представленным проектам от общественности не поступало.

15. Мнение участников общественных слушаний о проекте и качестве рассматриваемых документов (с обоснованием), заслушанных докладов на предмет полноты и доступности их понимания, рекомендации по их улучшению:

документы являются полными и доступными для понимания

(фамилия, имя и отчество (при наличии), должность, наименование представляемой организации, мнения и рекомендации)

16. Обжалование протокола общественных слушаний возможно в судебном и досудебном порядке согласно Административному процедурно-процессуальному кодексу Республики Казахстан.

17. Председатель общественных слушаний: *Жусупов А.А.*


_____ 18.11.2024 года
подпись

18. Секретарь общественных слушаний: *Комутова Р.Т.*


_____ 18.11.2024 года
подпись





Сводная таблица замечаний и предложений, полученных до и во время проведения общественных слушаний

№ п/п	Замечания и предложения участников (фамилия, имя и отчество (при наличии) участника, должность, наименование представляемой организации)	Ответы на замечания и предложения (фамилия, имя и отчество (при наличии) отвечающего, должность, наименование представляемой организации)	Примечание (снятое замечание или предложение, "не имеет отношения к предмету общественных слушаний")
1	Ремизова Ж.Н, Управление природных ресурсов и регулирования природопользования: Вы согласовали в ТБВИ проведение работ в водоохранной зоне?	Убисова К., ТОО «Экогеоцентр»: Согласование в процессе.	Снятое замечание
2	Аким Тохтаровского сельского округа, Жусупов А.А.: Надо отметить, что во время проведения геологоразведочных работ не поступало замечаний от с/х предприятий, на чьих землях проводились работы. Все возникающие вопросы решались в рабочем порядке.	Представители предприятия: спасибо	Снятое замечание
3	Тарасенко К.В., главный специалист отдела экологического регулирования ДЭ: Поясните по ликвидации буровых скважин, был ли предусмотрен полевой лагерь, как рекультивируются полевой лагерь при наличии и подъездные дороги? Отрадите эти сведения в проекте.	Убисова К., ТОО «Экогеоцентр»: Полевого лагеря при проведении работ не организовывалось, работники проживали в местных населенных пунктах, новых подъездных дорог не было, так как работы проводились на пашне, использовались существующие полевые дороги. Сведения будут отражены в проекте	Снятое замечание
4	Тарасенко К.В., главный специалист отдела экологического регулирования ДЭ: Поясните, пожалуйста по отсутствию этапа биологической рекультивации.	Убисова К., ТОО «Экогеоцентр»: Так как участок работ находится на пашне, не предусмотрен биологический этап. Сразу после рекультивации, данная площадь будет занята под с/х производство.	Снятое замечание
5	Тарасенко К.В., главный специалист отдела	Убисова К., ТОО «Экогеоцентр»: Сведения о	Снятое замечание

	экологического регулирования ДЭ: Сведения о владельцах земельных участков отразите в проекте.	владельцах земельных участков будут отражены в проекте.	
--	--	---	--




"18.08.2023 ж. №2103-ЕЛ қатты пайдалы қазбаларды барлауға арналған лицензия бойынша Altyn Dala учаскесіндегі бұзылған жерлерді қалпына келтіру жобасына ықтимал әсерлер туралы есеп бойынша қоғамдық тыңдауларға қатысушылардың тіркеу парағы

Регистрационный лист участников общественных слушаний по Отчету о возможных воздействиях (ООВВ) к Проекту рекультивации нарушенных земель на участке Altyn Dala по Лицензии на разведку твердых полезных ископаемых №2103-ЕЛ от 18.08.2023г.

№ п/п	Фамилия, имя, отчество (при его наличии) участника/ Қатысушының тегі, аты, әкесінің аты (бар болса)	Категория участника (представитель заинтересованной общественности, общественности, государственного органа, Инициатора)/ Қатысушы санаты (мүдделі жұртшылықтың, жұртшылықтың, мемлекеттік органның, бастамашының өкілі)	Контактный номер телефона/ Байланыс телефон нөмірі	Формат участия (очно или посредством конференц связи)/ Қатысу форматы (жеке немесе конференц-байланыс арқылы)	Подпись (в случае участия на открытом собрании)/ Қолы (ашық жиналысқа қатысқан жағдайда)
1	Перееманов С.П.	Жетісай қ. Жетісай ауданы	8777 7304663	Очно	
2	Курманов Т.Т.	Жетісай қ. Жетісай ауданы	8776 942 1119	Очно	
3	Носманова Н.М.	Жетісай қ. Жетісай ауданы	8777 5554161	Очно	
4	Абурбаев В.М.	Жетісай қ. Жетісай ауданы	8-705 125 5604	Очно	
5	Сейтдиқова С.С.	Жетісай қ. Жетісай ауданы	8776 718 0618	Очно	
6	Аманжол Т.Б.	Жетісай қ. Жетісай ауданы	8777 295 8156	Очно	
7	Чукреев Д.Ж.	Жетісай қ. Жетісай ауданы	8777 3750938	Очно	
8	Донбаев Д.Д.	Жетісай қ. Жетісай ауданы	8775 5716376	Очно	
9	Васильев В.П.	Жетісай қ. Жетісай ауданы	8777 787 1103	Очно	
10	Нусупов А.А.	Жетісай қ. Жетісай ауданы	8775 235 5511	Очно	
11	Сейтдиқова С.С.	Жетісай қ. Жетісай ауданы	8705 872 4617	Очно	
12	Кочубова Р.Б.	Жетісай қ. Жетісай ауданы	7051219224	Очно	

"18.08.2023 ж. №2103-ЕЛ қатты пайдалы қазбаларды барлауға арналған лицензия бойынша Altyn Dala учаскесіндегі бұзылған жерлерді қалпына келтіру жобасына ықтимал әсерлер туралы есеп бойынша қоғамдық тыңдауларға қатысушылардың тіркеу парағы

Регистрационный лист участников общественных слушаний по Отчету о возможных воздействиях (ОоВВ) к Проекту рекультивации нарушенных земель на участке Altyn Dala по Лицензии на разведку твердых полезных ископаемых №2103-ЕЛ от 18.08.2023г.

№ п/п	Фамилия, имя, отчество (при его наличии) участника/ Қатысушының тегі, аты, әкесінің аты (бар болса)	Категория участника (представитель заинтересованной общности, общности, государственного органа, Инициатора)/ Қатысушы санаты (мүдделі жұртшылықтың, жұртшылықтың, мемлекеттік органның, бастамашының өкілі)	Контактный номер телефона/ Байланыс телефон нөмірі	Формат участия (очно или посредством конференц связи)/ Қатысу форматы (жеке немесе конференц-байланыс арқылы)	Подпись (в случае участия на открытом собрании)/ Қолы (ашық жиналысқа қатысқан жағдайда)
13	Исраилов Т. В	Мерейовші КГП	8-705-3118339	очно	
14	Убисева К. М	Экоцентр	500293	очно	
15	Жинго М. М.	ТОО "Экоцентр"	87072085820	очно	
16	Диль В. А	с. Токтоубово	87472819773		
17	Безверный В.	г. Миткоря		онлайн	
18	Ким С. Е	представитель КГП	87054616777	онлайн	
19	Шороев К.	м. спец. бөлімге т. к. р. ДЭ		онлайн	
20	Темизов М. К.	м. спец. бөлімге УМР		онлайн	

Форма письма-запроса от инициатора общественных слушаний на проведение общественных слушаний в местные исполнительные органы административно-территориальных единиц (района, города)

исходящий номер: 24271839001, Дата: 18/09/2024

(регистрационные данные письма, исходящий номер, дата)

Информируем Вас о: Проведение оценки воздействия на окружающую среду (в том числе сопровождаемой оценкой трансграничных воздействий)

(наименование в соответствии с пунктом 12 настоящих Правил)

Будет осуществляться на следующей территории:

(территория воздействия, географические координаты участка)

Предоставляем перечень административно-территориальных единиц, на территорию которых может быть оказано воздействие, и на территории которых будут проведены общественные слушания: В районе намечаемая деятельность не оказывает воздействие на территорию населенных пунктов, общественные слушания будут проводиться на территории ближайшего населенного пункта к объекту намечаемой деятельности данного района.

Предмет общественных слушаний: Отчет о возможных воздействиях к проекту рекультивации нарушенных земель на участке Ақын Дауа по Лицензии на разведку твердых полезных ископаемых №2103-EL от 18.08.2023г.

(тема, название общественных слушаний, предмет общественных слушаний в обязательном случае должен содержать точное наименование, место осуществления, срок намечаемой деятельности и наименование инициатора намечаемой деятельности)

Просим согласовать нижеуказанные условия проведения общественных слушаний: Костанайская область, Житигаринский район, Тохтаровский с.о., с.Львовка, офис ТОО «Львовский колос», ул. Тоновская, строение 5, 15/11/2024 11:00

(место, дата и время начала проведения общественных слушаний)

Место проведения общественных слушаний в населенном (-ых) пункте (-ах) обосновано их ближайшим расположением к территории намечаемой деятельности (5 км).

Объявление о проведении общественных слушаний на казахском и русском языках будет распространено следующими способами:

Житигаринские новости; радио «Заман»

(наименование газеты, теле- и радиоканала, где будет размещено объявление)

офис ТОО "Львовский колос", автобусная остановка п.Львовка

(расположение мест, специально предназначенных для размещения печатных объявлений (доски объявлений))

Просим также подтвердить наличие технической возможности организации видеоконференцсвязи в ходе проведения общественных слушаний.

В соответствии с Экологическим кодексом Республики Казахстан и Правилами проведения общественных слушаний, общественные слушания проводятся под председательством представителя местного исполнительного органа соответствующей административно-территориальной единицы (района, города). Местный исполнительный орган обеспечивает видео- и аудиозапись открытого собрания общественных слушаний. Электронный носитель с видео- и аудиозаписью всего хода открытого собрания общественных слушаний с начала регистрации до закрытия общественных слушаний и подведением итогов слушаний, подлежит приобщению (публикации) к протоколу общественных слушаний.

В соответствии с требованиями законодательства просим обеспечить регистрацию участников общественных слушаний и видео- и аудиозапись общественных слушаний.»

ТОВАРИЩЕСТВО С ОГРАНИЧЕННОЙ ОТВЕТСТВЕННОСТЬЮ "КОМАРОВСКОЕ ГОРНОЕ ПРЕДПРИЯТИЕ" (БИН: 120540007504), 8-714-352-5830, chudina.g@solidcore-resources.kz

Представитель: Чудина Г.В.

Составитель отчета о возможных воздействиях : ТОО «Экогеоцентр»

(фамилия, имя и отчество (при наличии), должность, наименование организации представителем которой является, подпись, контактные данные инициатора общественных слушаний).

Форма письма-ответа инициатору общественных слушаний от местных исполнительных органов административно-территориальных единиц (района, города) на проведение общественных слушаний

исходящий номер: 24271839001, Дата: 19/09/2024

(регистрационные данные письма, исходящий номер, дата)

«В ответ на Ваше письмо (исх. №24271839001, от 18/09/2024 (дата)) о согласовании предлагаемых Вами условий проведения общественных слушаний, сообщаем следующее:

«Согласовываем проведение общественных слушаний по предмету Отчет о возможных воздействиях к проекту рекультивации нарушенных земель на участке Altyn Dala по Лицензии на разведку твердых полезных ископаемых №2103-EL от 18.08.2023г., в предлагаемую Вами 15/11/2024 11:00, Костанайская область, Житикаринский район, Тохтаровский с.о., с.Львовка, офис ТОО «Львовский колос», ул. Токовская, строение 5(дату, место, время начала проведения общественных слушаний)»

(к причинам несогласования относятся: место проведения не относится к территории административно-территориальных единиц, на которую может быть оказано воздействие в результате осуществления намечаемой деятельности; дата и время проведения выпадает на выходные и/или праздничные дни, нерабочее время. "Поддерживаем, предложенные Вами способы распространения объявления о проведении общественных слушаний". или "Предлагаем дополнить (заменить) следующими способами, для более эффективного информирования общественности").

«Подтверждаем наличие технической возможности организации видеоконференцсвязи в ходе проведения общественных слушаний».

«Перечень заинтересованных государственных органов: 1. 2.»
ТОВАРИЩЕСТВО С ОГРАНИЧЕННОЙ ОТВЕТСТВЕННОСТЬЮ "КОМАРОВСКОЕ ГОРНОЕ ПРЕДПРИЯТИЕ" (БИН: 120540007504), 8-714-352-5830, chudina.g@solidcore-resources.kz,

Представитель: Чудина Г.В.

Составитель отчета о возможных воздействиях: ТОО «Экогеоцентр»

(фамилия, имя и отчество (при наличии), должность, наименование организации представителем которой является, подпись, контактные данные инициатора общественных слушаний).

ЕЖЕНЕДЕЛЬНАЯ ГОРОДСКАЯ, РАЙОННАЯ ГАЗЕТА

Житикаринские Новости

@ jit_novosti 10 октября 2024 года. № 41 (932) четверг

ЖИТИКАРИНСКИЙ РАЙОН ПОСЕТИЛ АКИМ ОБЛАСТИ

На этой неделе Житикаринский район посетила аким Костанайской области Кумар Ахсакалов. В ходе рабочего визита проведена отчетная встреча, а также Кумар Ирғабасвич посетил ряд объектов района.

Дом культуры в селе Пригородное, построенный в рамках программы «Ауыл – сіз бесігі», понравился главе региона своими светлыми помещениями. Сегодня у сельчан есть где проводить свой досуг: Комаровским горным предпринимателем оборудован актовый зал, установлены сценический подиум и механика сцены, востроен операторский пульт, приобретены комплект для оформления сцены, спортивные тренажеры, осветительная аппаратура и оборудование танцевального зала.

Кумар Ирғабасвич не оставил без внимания городскую ипотеку и прогнорировал готовность к отопительному сезону. Также сейчас там начались работы по реконструкции водопроводного юкта.



мировал о работе правоохранительных органов по контролю за соблюдением правил благоустройства. Аким области подчеркнул важность соблюдения законодательства в сфере благоустройства, при этом он отметил, что не следует применять чрезвычайные меры и накладывать большие штрафы за незначительные нарушения. Самым важным, по его словам, является доведение до сознания людей важности вопроса экологии. Кумар Ирғабасвич также поделился планами развития Костанайской области – это строительство магистрального газопровода, запуск чугунолитейного завода, производство автомобилей, строительство завода по горючебрикетированному железу, строительство нескольких электростанций на альтернативной энергии, строительство завода по производству сухого кобыльего молока, комплекса по производству сыров и многое другое. После всех отчетов пришло время для открытого диалога власти и населения.



Отчетная встреча проводилась в большом зале районного Дворца культуры. Центральной темой обсуждения стало социально-экономическое развитие региона и района. Первым выступил аким района Асхан Жанымсалиев с детальным отчетом о достигнутых результатах, подчеркнул положительную динамику развития, особое внимание было уделено реализации государственной программы «Тала Қазақстан». Аким села Чайновское Бауыржан Байжанов поделился успешным опытом ее внедрения на местном уровне, рассказал о проведенных мероприятиях по благоустройству села и активном участии сельчан в этом процессе. Заместитель начальника полиции Сергей Кулибаев проинформировал



Обсуждаемые вопросы касались не только частных проблем, но и комплексного улучшения качества жизни населения, включая ремонт дорожной инфраструктуры. Отвечая на вопрос о восстановлении бывшей поликлиники, Кумар Ирғабасвич сообщил, что финансирование этих работ запланировано на следующий год и станет первым шагом на пути к преобразованию ЖРБ в межрайонную больницу. В ближайшем будущем планируется масштабное техническое оснащение больницы современным медицинским оборудованием, таким как аппарат МРТ и ангиограф. Что касается вопроса по состоянию дорог, то на их строительство и ремонт было выделено намного больше, чем в прошлом году. За счет этих выделенных средств удастся привести в хорошее состояние большое количество дорог. Трассу Житикара-Чайновское, например, планируется завершить уже в этом году. Также к хорошей новости можно отнести то, что уже в следующем году в Житикаре появится крытый ледовый корт для занятий хоккеем, ПСД по этому проекту уже готово.

В завершение визита состоялась торжественная церемония открытия спортивного зала ангарного типа «Батыр-Арслан». Новый спортивный зал – это современный многофункциональный комплекс площадью более 1300 квадратных метров, построенный на базе металлического каркаса.

ПРОДОЛЖЕНИЕ НА 2 СТР...



«Комаровское ту-кен кәсіпорны» ЖШС ҚР Экологиялық кодекстинің 73-бабының талаптарына сәйкес 18.08.2023 ж. № 2103-ЕІ қатты лаадалы қабаларды барырау арналған аймақтың бойынша Аһун Дала учаскесіндегі бұданла аярырақ қалпына келтіру жұмысына қытынал әсерлер туралы есет бойынша қоғамдық тыңдаулар өткізу туралы хабарлайды.

Әсер ету аумағы-Қостанай облысы, Жітіқара ауданы, Токтаров а/о, жұмыс учаскесінің географиялық координаттары:

- 1 52° 09' 00» СЕ 61° 28' 00» ШБ
- 2 52° 09' 00» СЕ 61° 30' 00» ШБ
- 3 52° 03' 00» СЕ 61° 30' 00» ШБ
- 4 52° 03' 00» СЕ 61° 28' 00» ШБ
- 5 52° 05' 00» СЕ 61° 28' 00» ШБ
- 6 52° 05' 00» СЕ 61° 29' 00» ШБ
- 7 52° 06' 00» СЕ 61° 29' 00» ШБ
- 8 52° 06' 00» СЕ 61° 28' 00» ШБ

Аумағына қытынал әсер етуі мүмкін жиыналы-аумақтық бірліктердің тіркесі: ауданда қылделіп отырған қызмет елді мекендердің аумағына әсер етпейді, қоғамдық тыңдаулар осы ауданның қылделіп отырған қызмет объектісіне жақын елді мекеннің аумағында өткізілетіні болады. Тыңдаулар өтеді:

2024 жылғы 15 қараша, сағат 11.00-де:
Қостанай облысы, Жітіқара ауданы, Лыонка ауылы, Томовская көшесі, 5-ауралда, «Лыон колесо» ЖШС кәсісесі

Қоғамдық тыңдаулар осы ауданның қылделіп отырған қызмет объектісіне жақын елді мекен аумағында өткізілетіні болады.

Қоғамдық тыңдаулар барысында бейнеконференцшарларға онлайн қосылу Zoom арқылы мүмкін болады.

Қоғамдық тыңдауларға қосылу үшін сілтеме: <https://zoom.us/j/3875309521?pwd=ZWZa1Q5MTV6V0hSU19wZVZZTDZkZj09>

Конференция идентификаторы: 387 530 9521 Кіру коды: uv3JD5

Ашық қарағанды өткізу меріні қоғамдық тыңдауларға қатысушыларға шешімі бойынша қатарына бес жұмыс еруіне дейін ұзарылуы мүмкін.

Жоспарланған қызметтің бастамашысы: «Комаровское ту-кен кәсіпорны» ЖШС, тел.: 8-705-3118339. Мекен-жайы: Қазақстан Республикасы, 110700, Жітіқара қаласы, Қарашов көшесі, 1 «А», БСН 120540007504. Жобаны құрағанды аярырақ «Экогеоцентр» аярырақаралық шектеулі серіктестігі, 110000, Қостанай қ., Ю. Журавлева к-сі, 9 «В», 7 каб., БСН 110740006462 Тел.: 87142500293, 500293@bk.ru.

Қоғамдық тыңдау ұйымдастырушы: «Қостанай облысы жемділігін табиға ресурстар және табиға пайдалануды ретлеу басқармасы» ММ.

Қоғамдық тыңдауларға шығарылатын материалдармен, содан кейін және жарияланған қоғамдық тыңдаулар қаттамасымен ecorportal.kz сайтында, сондай-ақ «Қостанай облысы табиға табиға ресурстар және табиға пайдалануды ретлеу басқармасы» ММ ресми интернет-ресурсында табыға болады. <https://www.gov.kz/memleket/entities/kostanai-tabigi-resurslar/activities/7360?lang=ru>

Жоспарланған қызмет, қоғамдық тыңдаулар өткізу туралы қосымша ақпаратты, сондай-ақ жоспарланған қызметке қатысты құжаттардың көшірмелерін маңа мекенжай бойынша сұрауға болады: E-mail: ecokgr@polymetal.kz, тел.: 8-705-311-83-39.

Қоғамдық тыңдауларға шығарылатын құжаттар бойынша ескертулер мен ұсыныстарды қалай немесе электрондық аярырақ қоғамдық тыңдаулар өткізу басталғанға дейін үш жұмыс күнінен кейінгі күнге дейін жергілікті әкімдерге берілуіне қарағанда қорғалған орғаны қорғау саласындағы үкіметтің орғанының порталында мекенжайы: 110000, Қазақстан Республикасы, Қостанай қаласы, Тоголь көшесі, 75, электрондық мекенжайы kostanai-ecoder@ecodeo.gov.kz; экологиялық порталы (<https://ecorportal.kz/>); «Қостанай облысы жемділігін табиға табиға ресурстар және табиға пайдалануды ретлеу басқармасы» ММ z.bekkiyeva@kostanai.gov.kz; Қостанай қаласы, Тауелсіздік көшесі, 72. Сондай-ақ, осы мекен-жайларға жарияланған қоғамдық тыңдау қаттамасы бойынша ескертулер мен ұсыныстар жіберуге болады.

ТОО «Комаровское горное предприятие», в соответствии с требованиями статьи 73 Экологического кодекса РК, сообщает о проведении общественных слушаний по Отчету о возможных воздействиях (ОВВ) и Проекту рекультивации нарушенных земель на участке Аһун Дала по Лицензия на разведку твердых полезных ископаемых № 2103-ЕІ, от 18.08.2023 г.

Территория воздействия: Костанайская область, Житикаринский район, Токтаровский с/о, географические координаты участка работ:

- 1. 52° 09' 00» СВ 61° 28' 00» ВД
- 2. 52° 09' 00» СВ 61° 30' 00» ВД
- 3. 52° 03' 00» СВ 61° 30' 00» ВД
- 4. 52° 03' 00» СВ 61° 28' 00» ВД
- 5. 52° 05' 00» СВ 61° 28' 00» ВД
- 6. 52° 05' 00» СВ 61° 29' 00» ВД
- 7. 52° 06' 00» СВ 61° 29' 00» ВД
- 8. 52° 06' 00» СВ 61° 28' 00» ВД

Перечень административно-территориальных единиц, на территории которых может быть оказано возможное воздействие: в районе намечаемой деятельности не оказывают воздействия на территории населенных пунктов, общественные слушания будут проводиться на территории ближайшего населенного пункта в объекту намечаемой деятельности данного района. Слушания состоятся 15 ноября 2024 г. в 11:00 ч. по адресу: Костанайская область, Житикаринский район, с. Лыонка, ул. Томовская, строение 5, офис ТОО «Лыонский колесо».

Общественные слушания будут проводиться на территории ближайшего населенного пункта в объекту намечаемой деятельности данного района.

Онлайн-подключение к видеоконференции в ходе проведения общественных слушаний возможно через Zoom.

Ссылка для подключения к общественным слушаниям: <https://zoom.us/j/3875309521?pwd=ZWZa1Q5MTV6V0hSU19wZVZZTDZkZj09>.

Идентификатор конференции: 387 530 9521. Код доступа: uv3JD5.

Срок проведения открытого собрания может быть продлен до пяти последовательных рабочих дней по решению участников общественных слушаний.

Инициатор намечаемой деятельности: ТОО «Комаровское горное предприятие», тел.: 8-705-311-83-39. Адрес: Республика Казахстан, 110700, г. Житикара, ул. Карашов, 1 «А», БИН 120540007504.

Разработчик проектной документации: товарищество с ограниченной ответственностью «Экогеоцентр», 110000, г. Костанай, ул. Ю. Журавлевой, 9 «В», каб. 7, БИН 110740006462. Тел.: 8 (7142) 50-02-93, 500293@bk.ru.

Организатор общественных слушаний: ГУ «Управление природных ресурсов и регулирование природопользования акимата Костанайской области».

С материалами, относящимися на общественные слушания, а также и с опубликованным протоколом общественных слушаний можно ознакомиться на сайте ecorportal.kz, а также на официальном интернет-ресурсе ГУ «Управление природных ресурсов и регулирование природопользования акимата Костанайской области»:

<https://www.gov.kz/memleket/entities/kostanai-tabigi-resurslar/activities/7360?lang=ru>

Дополнительную информацию о намечаемой деятельности, проведении общественных слушаний, а также запросить копии документов, относящихся к намечаемой деятельности, можно по адресу: e-mail: ecokgr@polymetal.kz, тел.: 8-705-311-83-39.

Замечания и предложения в бумажной или электронной форме по документам, относящимся на общественные слушания, можно направить в срок не позднее трех рабочих дней до даты начала проведения общественных слушаний. Почтовый адрес уполномоченного органа в области охраны окружающей среды: 110000, Республика Казахстан, г. Костанай, ул. Гоголя, 75, электронный адрес: kostanai-ecoder@ecodeo.gov.kz; экологический портал (<https://ecorportal.kz/>); ГУ «Управление природных ресурсов и регулирование природопользования акимата Костанайской области»: z.bekkiyeva@kostanai.gov.kz, г. Костанай, ул. Тауелсіздік, 72. Также на эти адреса можно направить замечания и предложения по опубликованному протоколу общественных слушаний.

2024 ЖЫЛДЫҢ 4 ТОҚСАНЫНА АРНАЛҒАН «ЖІТІҚАРА АУДАНЫ ӘКІМДІГІНІҢ КӘСІПКЕРЛІК БӨЛІМІ» ММ БАСШЫСЫМЕН АЗАМАТТАРДЫ, ЖЕКЕ ЖӘНЕ ЗАҢДЫ ТҮЛГІЛАРДЫ ҚАБЫЛДАУ КЕСТЕСІ

Джаушанова Сауле Амантаевна – бөлім басшысы, бейсенбі, сағат 9.00-дан сағат 12.00-ге дейін.

Мемлекеттік органның орналасқан жері: Жітіқара қаласы, 6-шағын ауданы, 65-үй, 14-кабинет. Байланыс телефоны – 2-82-28, 2-07-66

ГРАФИК ПРИЕМА ГРАЖДАН, ФИЗИЧЕСКИХ И ЮРИДИЧЕСКИХ ЛИЦ РУКОВОДИТЕЛЕМ ГУ «ОТДЕЛ ПРЕДПРИНИМАТЕЛЬСТВА АКИМАТА ЖИТИКАРИНСКОГО РАЙОНА» НА 4 КВАРТАЛ 2024 ГОДА

Джаушанова Сауле Амантаевна – руководитель отдела, четверг, с 9:00 до 12:00 часов.

Местонахождение государственного органа: город Житикара, 6 микрорайон, 65 дом, 14 кабинет. Контактные телефоны: 2-82-28, 2-07-66.

Уважаемый налогоплательщик! В целях улучшения качества предоставляемых государственных услуг, просим пройти анонимный опрос, который займет не более 1 минуты! Заранее благодарим за участие.

В целях определения качества оказываемых государственных услуг и определения мнения налогоплательщиков о налоговых таможенных органах обратились опросники в SalyuBot, в частности на опрос «О качестве услуг ОГД» и «Мнение о деятельности ОГД».

Проведение опроса в SalyuBot осуществляется посредством QR-код, можно просто навести телефон.



1) QR-код по опросу «О качестве услуг ОГД»



2) QR-код по опросу «Мнение о деятельности ОГД»

Министерство здравоохранения Республики Казахстан, Национальный центр профилактики заболеваний, Министерство образования и науки.

ВПЧ ВИРУС ПАПИЛОМЫ ЧЕЛОВЕКА

ВПЧ ПЕРЕДАЕТСЯ

- ✓ КОНТАКТНО-БЫТОВЫМ
- ✓ ПОЛОВЫМ
- ✓ ВЕРТИКАЛЬНЫМ ПУТЕМ

#ВакциныРаботают

«Арман плюс» ЖШС
Қазақстан Республикасы
 110700, Қостанай облысы,
 Жігітқара ауданы, Жігітқара қ-сы,
 6 шағынаудан 66 үй,
 5а шағынаудан 143 үй, 12 пәтер.
 тел: (8-714-35) 2-35-10; 2-66-70

ТОО «Арман плюс»
Республика Казахстан
 110700, Костанайская область,
 Житикаринский район, г.Житикара
 6 мкр., 66 дом
 5а мкр., 143, 12 кв.
 тел: (8-714-35) 2-35-10; 2-66-70

исх. № 157
 от 10.10.2024 г.

Справка

Дана ТОО «Комаровское горное предприятие» в том, что действительно на радио «Заман» волна 104 Fm 10 октября 2024 года озвучивалась информация:

"Комаровское тау-кен кәсіпорны" ЖШС ҚР Экологиялық кодексінің 73-бабының талаптарына сәйкес 18.08.2023 ж. № 2103-ЕЛ қатты пайдалы қазбаларды барлауға арналған лицензия бойынша Атыр Дала учаскесіндегі бұзылған жерлерді қалпына келтіру жобасына ықтимал әсерлер туралы есеп бойынша қоғамдық тыңдаулар өткізу туралы хабарлайды.

Әсер ету аумағы-Қостанай обл, Жігітқара ауданы, Токтаров а/о, жұмыс учаскесінің географиялық координаттары:

1	52° 09' 00" CE	61° 28' 00" ШБ
2	52° 09' 00" CE	61° 30' 00" ШБ
3	52° 03' 00" CE	61° 30' 00" ШБ
4	52° 03' 00" CE	61° 28' 00" ШБ
5	52° 05' 00" CE	61° 28' 00" ШБ
6	52° 05' 00" CE	61° 29' 00" ШБ
7	52° 06' 00" CE	61° 29' 00" ШБ
8	52° 06' 00" CE	61° 28' 00" ШБ

Аумағына ықтимал әсер етуі мүмкін әкімшілік-аумақтық бірліктердің тізбесі: ауданда көзделіп отырған қызмет елді мекендердің аумағына әсер етпейді, қоғамдық тыңдаулар осы ауданның көзделіп отырған қызмет объектісіне жақын елді мекеннің аумағында өткізілетін болады. Тыңдаулар өтеді: 2024 жылғы 15 қараша, сағат 11.00-де: Қостанай облысы, Жігітқара ауданы, Львовка ауылы, Токовская көшесі, 5-құрылыс, "Львов колос" ЖШС кеңсесі

Қоғамдық тыңдаулар осы ауданның көзделіп отырған қызмет объектісіне жақын елді мекен аумағында өткізілетін болады. Қоғамдық тыңдаулар барысында бейнеконференцияларға онлайн қосылу Zoom арқылы мүмкін болады. Қоғамдық тыңдауларға қосылу үшін сілтеме: <https://zoom.us/j/3875309521?pwd=ZWZra1Q5MTV6V0ltSU9wZVZZTDZCZz09>

Конференция идентификаторы: 387 530 9521 Кіру коды: uv3JD5

Ашық жиналысты өткізу мерзімі қоғамдық тыңдауларға қатысушылардың шешімі бойынша қатарынан бес жұмыс күніне дейін ұзартылуы мүмкін.

Жоспарланған қызметтің бастамашысы: "Комаровское тау-кен кәсіпорны" ЖШС, тел.: 8-705-3118339. Мекен-жайы: Қазақстан Республикасы, 110700, Жігітқара қаласы, Кирзавод көшесі, 1 "А", БСН 120540007504. Жобалық құжаттаманы әзірлеуші: "Экогеоцентр" жауапкершілігі шектеулі серіктестігі, 110000, Қостанай қ., Ю. Журавлева к-сі, 9 "В", 7 каб., БСН 110740006462 Тел: 87142500293, 500293@bk.ru.

Қоғамдық тыңдауды ұйымдастырушы: "Қостанай облысы әкімдігінің табиғи ресурстар және табиғат пайдалануды реттеу басқармасы" ММ. Қоғамдық тыңдауларға шығарылатын материалдармен, содан кейін және жарияланған қоғамдық тыңдаулар хаттамасымен ecportal.kz сайтында, сондай-ақ "Қостанай облысы бойынша табиғи ресурстар және табиғат пайдалануды реттеу басқармасы" ММ ресми интернет-ресурсында танысуға болады: <https://www.gov.kz/memleket/entities/kostanai-tabigi-resurstar/activities/7360?lang=ru>

Жоспарланған қызмет, қоғамдық тыңдаулар өткізу туралы қосымша ақпаратты, сондай-ақ жоспарланған қызметке қатысты құжаттардың көшірмелерін мына мекенжай бойынша сұратуға болады: E-mail: ecokpp@polymetal.kz, тел. 8-705-311-83-39.

Қоғамдық тыңдауларға шығарылатын құжаттар бойынша ескертулер мен ұсыныстарды қағаз немесе электрондық нысанда қоғамдық тыңдаулар өткізу басталғанға дейін үш жұмыс күнінен кешіктірілмейтін мерзімде жіберуге болады: қоршаған ортаны қорғау саласындағы уәкілетті органның пошталық мекенжайы: 110000, Қазақстан Республикасы, Қостанай қаласы, Гоголь көшесі, 75, электрондық мекенжайы kostanai-ecodep@ecogeo.gov.kz; экологиялық порталы (<https://ecportal.kz/>); "Қостанай облысы әкімдігінің табиғи ресурстар және табиғат пайдалануды

реттеу басқармасы" ММ z.bekkulova@kostanay.gov.kz Қостанай қаласы, Тәуелсіздік көшесі, 72. Сондай-ақ, осы мекен-жайларға жарияланған қоғамдық тыңдау хаттамасы бойынша ескертулер мен ұсыныстар жіберуге болады.

ТОО «Комаровское горное предприятие», в соответствии с требованиями статьи 73 Экологического кодекса РК, сообщает о проведении общественных слушаний по Отчету о возможных воздействиях (ОоВВ) к Проекту рекультивации нарушенных земель на участке Altyn Dala по Лицензии на разведку твердых полезных ископаемых № 2103-EL от 18.08.2023 г. Территория воздействия: Костанайская обл., Житикаринский р-он, Тохтаровский с/о, географические координаты участка работ: 1. 52° 09' 00" СВ 61° 28' 00" ВД

2. 52° 09' 00" СВ 61° 30' 00" ВД

3. 52° 03' 00" СВ 61° 30' 00" ВД

4. 52° 03' 00" СВ 61° 28' 00" ВД

5. 52° 05' 00" СВ 61° 28' 00" ВД

6. 52° 05' 00" СВ 61° 29' 00" ВД

7. 52° 06' 00" СВ 61° 29' 00" ВД

8. 52° 06' 00" СВ 61° 28' 00" ВД

Перечень административно-территориальных единиц, на территорию которых может быть оказано возможное воздействие: в районе намечаемая деятельность не оказывает воздействие на территорию населенных пунктов, общественные слушания будут проводиться на территории ближайшего населенного пункта к объекту намечаемой деятельности данного района. Слушания состоятся 15 ноября 2024 г. в 11:00 ч. по адресу: Костанайская область, Житикаринский район, с. Львовка, ул. Токовская, строение 5, офис ТОО «Львовский колос».

Общественные слушания будут проведены на территории ближайшего населенного пункта к объекту намечаемой деятельности данного района.

Онлайн-подключение к видеоконференцсвязи в ходе проведения общественных слушаний возможно через Zoom. Ссылка для подключения к общественным слушаниям: <https://zoom.us/j/3875309521?pwd=ZWZra1Q5MTV6V0ltSU9wZVZZTDZCZz09>.

Идентификатор конференции: 387 530 9521. Код доступа: uv3JD5.

Срок проведения открытого собрания может быть продлен до пяти последовательных рабочих дней по решению участников общественных слушаний.

Инициатор намечаемой деятельности: ТОО «Комаровское горное предприятие», тел.: 8-705-311-83-39. Адрес: РК, 110700, г. Житикара, ул. Кирзавод, 1 «А», БИН 120540007504.

Разработчик проектной документации: товарищество с ограниченной ответственностью «Экогеоцентр», 110000, г. Костанай, ул. Ю. Журавлевой, 9 «В», каб. 7, БИН 110740006462. Тел.: 8 (7142) 50-02-93, 500293@bk.ru.

Организатор общественных слушаний: ГУ «Управление природных ресурсов и регулирования природопользования акимата Костанайской области».

С материалами, выносимыми на общественные слушания, а после и с опубликованным протоколом общественных слушаний можно ознакомиться на сайте ecoportal.kz, а также на официальном интернет-ресурсе ГУ «Управление природных ресурсов и регулирования природопользования по Костанайской области»: <https://www.gov.kz/memleket/entities/kostanai-tabigi-resurstar/activities/7360?lang=ru>.

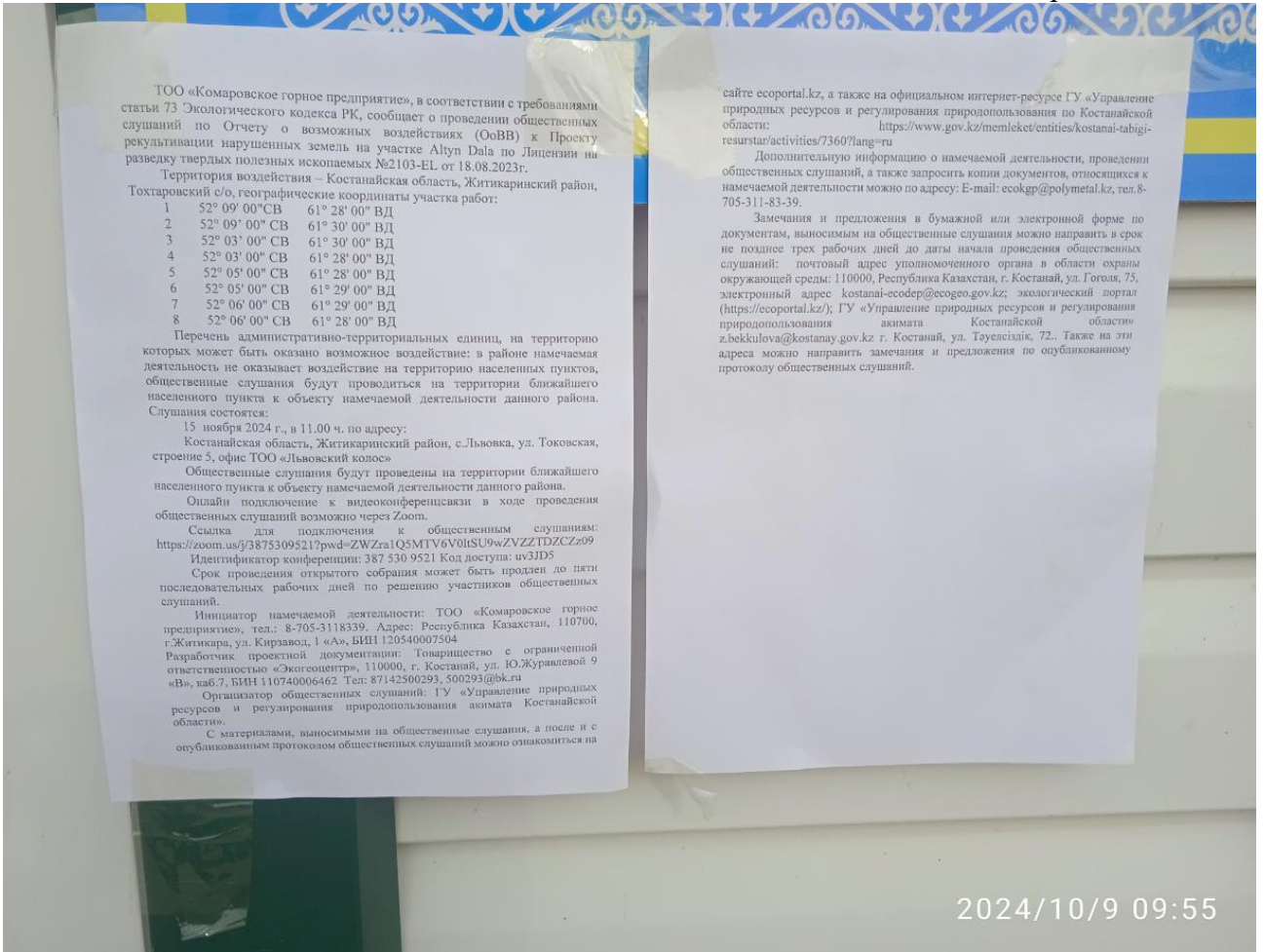
Дополнительную информацию о намечаемой деятельности, проведении общественных слушаний, а также запросить копии документов, относящихся к намечаемой деятельности, можно по адресу: e-mail: ecokgp@polymetal.kz, тел.: 8-705-311-83-39.

Замечания и предложения в бумажной или электронной форме по документам, выносимым на общественные слушания, можно направить в срок не позднее трех рабочих дней до даты начала проведения общественных слушаний. Почтовый адрес уполномоченного органа в области охраны окружающей среды: 110000, Республика Казахстан, г. Костанай, ул. Гоголя, 75; электронный адрес: kostanai-ecodep@ecogeo.gov.kz; экологический портал (<https://ecoportal.kz/>); ГУ «Управление природных ресурсов и регулирования природопользования акимата Костанайской области»: z.bekkulova@kostanay.gov.kz, г. Костанай, ул. Тәуелсіздік, 72. Также на эти адреса можно направить замечания и предложения по опубликованному протоколу общественных слушаний.

Директор ТОО «Арман плюс»

К. Ибраев





ТОО «Комаровское горное предприятие», в соответствии с требованиями статьи 73 Экологического кодекса РК, сообщает о проведении общественных слушаний по Отчету о возможных воздействиях (ОоВВ) к Проекту рекультивации нарушенных земель на участке Alyn Dala по Лицензии на разведку твердых полезных ископаемых №2103-EL от 18.08.2023г.

Территория воздействия – Костанайская область, Житикарский район, Тохтаровский с/о, географические координаты участка работ:

- 1 52° 09' 00" СВ 61° 28' 00" ВД
- 2 52° 09' 00" СВ 61° 30' 00" ВД
- 3 52° 03' 00" СВ 61° 30' 00" ВД
- 4 52° 03' 00" СВ 61° 28' 00" ВД
- 5 52° 05' 00" СВ 61° 28' 00" ВД
- 6 52° 05' 00" СВ 61° 29' 00" ВД
- 7 52° 06' 00" СВ 61° 29' 00" ВД
- 8 52° 06' 00" СВ 61° 28' 00" ВД

Перечень административно-территориальных единиц, на территории которых может быть оказано возможное воздействие: в районе намечаемая деятельность не оказывает воздействие на территории населенных пунктов, общественные слушания будут проводиться на территории ближайшего населенного пункта к объекту намечаемой деятельности данного района. Слушания состоят:

15 ноября 2024 г., в 11.00 ч. по адресу: Костанайская область, Житикарский район, с.Львовка, ул. Токовская, строение 5, офис ТОО «Львовский колос»

Общественные слушания будут проведены на территории ближайшего населенного пункта к объекту намечаемой деятельности данного района.

Онлайн подключение к видеоконференцсвязи в ходе проведения общественных слушаний возможно через Zoom.

Ссылка для подключения к общественным слушаниям: <https://zoom.us/j/3875309521?pwd=ZWZra1Q5MTRV6V0lSU9wZVZlZDZCZk09>

Идентификатор конференции: 387 530 9521 Код доступа: 4v3JJD5

Срок проведения открытого собрания может быть продлен до пяти последовательных рабочих дней по решению участников общественных слушаний.

Инициатор намечаемой деятельности: ТОО «Комаровское горное предприятие», тел.: 8-705-3118339, Адрес: Республика Казахстан, 110700, г.Житикара, ул. Кирзавод, 1 «А», БИН 120540007504

Разработчик проектной документации: Товарищество с ограниченной ответственностью «Экоцентр», 110000, г. Костанай, ул. Ю.Журавлевой 9 «В», каб.7, БИН 110740006462. Тел: 87142500293, 500293@bk.kz

Организатор общественных слушаний: ГУ «Управление природных ресурсов и регулирования природопользования акимата Костанайской области».

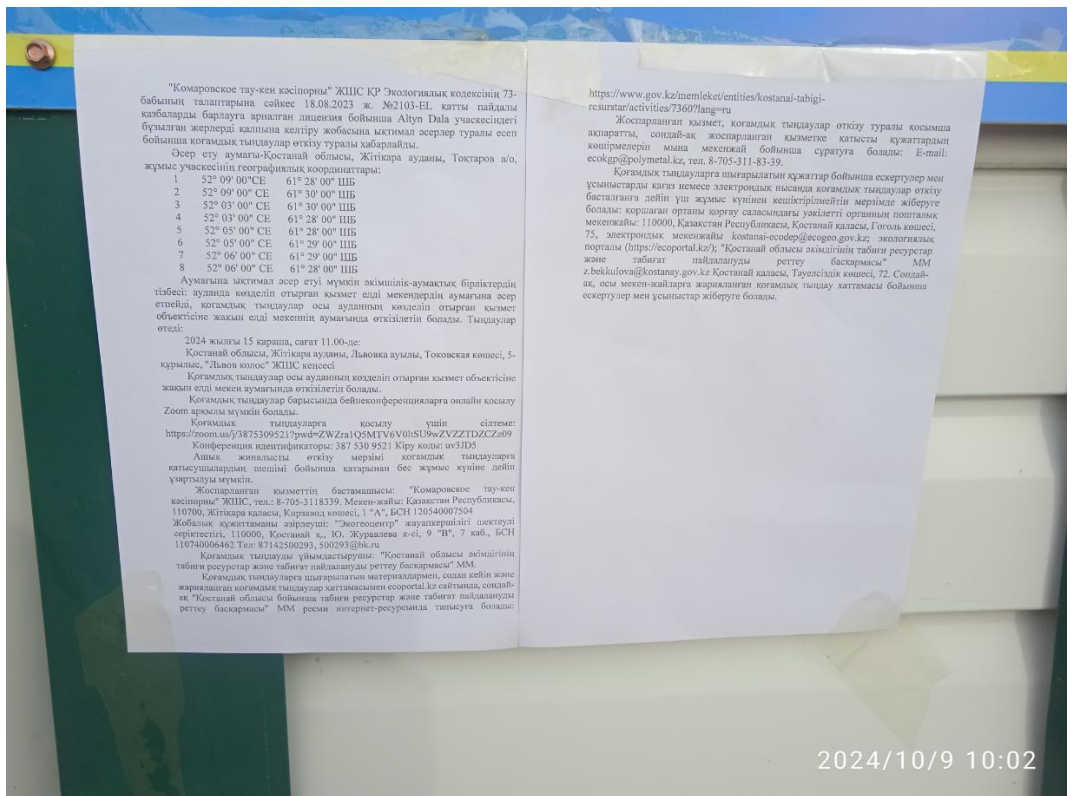
С материалами, выносимыми на общественные слушания, а также и с опубликованным протоколом общественных слушаний можно ознакомиться на

сайте ecportal.kz, а также на официальном интернет-ресурсе ГУ «Управление природных ресурсов и регулирования природопользования по Костанайской области»: <https://www.gov.kz/memleket/entities/kostanai-tabigi-resurstar/activities/7360?lang=ru>

Дополнительную информацию о намечаемой деятельности, проведении общественных слушаний, а также запросить копии документов, относящихся к намечаемой деятельности можно по адресу: E-mail: ecokgr@polymetal.kz, тел. 8-705-311-83-39.

Замечания и предложения в бумажной или электронной форме по документам, выносимым на общественные слушания можно направить в срок не позднее трех рабочих дней до даты начала проведения общественных слушаний: почтовый адрес уполномоченного органа в области охраны окружающей среды: 110000, Республика Казахстан, г. Костанай, ул. Гоголя, 75, электронный адрес kostanai-ecoder@ecogvo.gov.kz; экологический портал (<https://ecportal.kz/>); ГУ «Управление природных ресурсов и регулирования природопользования акимата Костанайской области» z.bekkulova@kostanay.gov.kz г. Костанай, ул. Тәуелсіздік, 72. Также на эти адреса можно направить замечания и предложения по опубликованному протоколу общественных слушаний.

2024/10/9 09:55



"Комаровское тау-кен кәсіпорны" ЖШС ҚР Экологиялық кодексінің 73-бабының талаптарына сәйкес 18.08.2023 ж. №2103-ЕЛ қытағы ауданы қалбаларды барлауға арналған лицензия бойынша Alyn Dala учаскесіндегі бұзылған жерлерді қалпына келтіру жобасына ақпараттық туралы есеп бойынша қоғамдық тыңдаулар өткізу туралы хабарлайды.

Өнер туя аумағы-Костанай облысы, Жітіқара ауданы, Тохтаров а/о, жұмыс учаскесінің географиялық координаттары:

- 1 52° 09' 00"СВ 61° 28' 00" ШБ
- 2 52° 09' 00" СВ 61° 30' 00" ШБ
- 3 52° 03' 00" СВ 61° 30' 00" ШБ
- 4 52° 03' 00" СВ 61° 28' 00" ШБ
- 5 52° 05' 00" СВ 61° 28' 00" ШБ
- 6 52° 05' 00" СВ 61° 29' 00" ШБ
- 7 52° 06' 00" СВ 61° 29' 00" ШБ
- 8 52° 06' 00" СВ 61° 28' 00" ШБ

Аумақша ақпараттық есеп туы мүмкін әкімшілік-аумақтық бірліктердің тізібесі: аудандық көздегілі отырған қызмет еді мекемелеріні аумағына әсер етпейді, қоғамдық тыңдаулар осы аудандық көздегілі отырған қызмет объектісіне жақын еді мекемелеріні аумағында өткізілетіні болады. Тыңдаулар өтеді:

2024 жылғы 15 қараша, сағат 11.00-де: Костанай облысы, Жітіқара ауданы, Львовка аумағы, Токовская көшесі, 5-күрмес, "Львов колос" ЖШС кеңесі

Қоғамдық тыңдаулар осы аудандық көздегілі отырған қызмет объектісіне жақын еді мекеме аумағында өткізілетіні болады.

Қоғамдық тыңдаулар барысында бейнеконференцияларға онлайн қосылу Zoom арқылы мүмкін болады.

Қоғамдық тыңдауларға қосылу үшін сілтеме: <https://zoom.us/j/3875309521?pwd=ZWZra1Q5MTRV6V0lSU9wZVZlZDZCZk09>

Конференция идентификаторы: 387 530 9521 Кіру коды: 4v3JJD5

Алшақ жаңалықтар өткізу меріні қоғамдық тыңдауларға қатысушылардың ішкісі бойынша қатарынан бес жұмыс күніне дейін ұзартылуы мүмкін.

Жоспарланған қызметтің басамашысы: "Комаровское тау-кен кәсіпорны" ЖШС, тел.: 8-705-3118339, Мекен-жайы: Қазақстан Республикасы, 110700, Жітіқара қаласы, Кирзавод көшесі, 1 "А", БСН 120540007504

Жобаны құрастырған аймақшы: "Экоцентр" жауапкершілігі шектеулі серіктестігі, 110000, Костанай қ. Ю. Журавлевой көш., 9 "В", 7 каб., БСН 110740006462. Тел: 87142500293, 500293@bk.kz

Қоғамдық тыңдаулар ұйымдастырушысы: "Костанай облысы әкімшілігінің табиғи ресурстар және табиғат пайдалануды реттеу басқармасы" ММ.

Қоғамдық тыңдауларға шығарылатын материалдармен, сондай-ақ және жарияланған қоғамдық тыңдаулар хаттамасымен ecportal.kz сайтында, сондай-ақ "Костанай облысы бойынша табиғи ресурстар және табиғат пайдалануды реттеу басқармасы" ММ ресми интернет-ресурсында табысуға болады:

<https://www.gov.kz/memleket/entities/kostanai-tabigi-resurstar/activities/7360?lang=ru>

Жоспарланған қызмет, қоғамдық тыңдаулар өткізу туралы қосымша ақпаратты, сондай-ақ жоспарланған қызметке қатысты құжаттардың көшірмелерін мына мекенжай бойынша сұратуға болады: E-mail: ecokgr@polymetal.kz, тел. 8-705-311-83-39.

Қоғамдық тыңдауларға шығарылатын құжаттар бойынша ескертулер мен ұсыныстарды қана кезеңде электрондық нысанды қоғамдық тыңдаулар өткізу басталғанға дейін үш жұмыс күнінен кейінгі мерзімге жіберуге болады: қоршаған ортаны қорғау саласындағы уәкілетті органының поштаға мекенжайы: 110000, Қазақстан Республикасы, Костанай қаласы, Гоголь көшесі, 75, электрондық мекенжайы: kostanai-ecoder@ecogvo.gov.kz; экологиялық порталы (<https://ecportal.kz/>); "Костанай облысы әкімшілігінің табиғи ресурстар және табиғат пайдалануды реттеу басқармасы" ММ z.bekkulova@kostanay.gov.kz Костанай қаласы, Тәуелсіздік көшесі, 72. Сондай-ақ, осы мекен-жайларға жарияланған қоғамдық тыңдау хаттамасы бойынша ескертулер мен ұсыныстар жіберуге болады.

2024/10/9 10:02



18.08.2023 ж. №2103-ЕЛ қатты пайдалы қазбаларды барлауға арналған лицензия бойынша Altyn Dala учаскесіндегі бұзылған жерлерді қалпына келтіру жобасына ықтимал әсерлер туралы есеп материалдары бойынша қоғамдық тыңдауларға баяндама

Қоғамдық тыңдаулар ҚР Экологиялық Кодексінің 73-бабының талаптарына сәйкес өткізіледі.

Altyn Dala учаскесінің аумағы Қостанай облысы, Жітіқара ауданында орналасқан. Altyn Dala учаскесі Жітіқара ауданы, Тоқтаров ауылдық округі, Львовка ауылынан оңтүстікке қарай 1,5 км жерде, Жітіқара қаласынан шығыс бағытта 15 км жерде орналасқан,

Учаскенің ауданы 23,3 шаршы км.

Altyn Dala учаскесінде 83 РС ұңғымасы бұрғыланды.

Жобада Altyn Dala учаскесінде геологиялық барлау жұмыстарын жүргізу нәтижесінде пайда болған бұзылған жерлерді рекультивациялау көзделеді.

Бұзылған жерлер ауылшаруашылық жерлерінде орналасқан (егістік).

Бұрғылау алаңдары рекультивация объектілері болып табылады.

Жоба рекультивацияның ауылшаруашылық бағытын орынды деп қабылдады.

Қостанай облысы, Altyn Dala учаскесінде барлау жүргізу кезінде бұзылған жерлер объектілерінің ситуациялық карта-рекультивация орналасу схемасы



Қалпына келтірудің техникалық кезеңінің жұмысы:

Бұрын алынған құнарлы топырақ қабаты бұзылған жерлерге қолданылады. Бір бұрғылау алаңын қалпына келтіруге арналған құнарлы топырақ қабатының көлемі 1,8 м³(текше м). 83 бұрғылау алаңын қалпына келтіруге арналған құнарлы топырақ қабаты көлемі 149,4 м³ (текше м) құрайды.

Жалпы ауданы 747 м² (шаршы м) болатын 83 бұрғылау алаңында қолданылған құнарлы топырақ қабатын жоспарлау Б-110 бульдозерімен немесе оның аналогымен көзделеді.

Қалпына келтірудің биологиялық кезеңі

Altyn Dala бұзылған жерлерді қалпына келтіру учаскесінде қалпына келтірудің биологиялық кезеңі бойынша шөп егу көзделмейді, өйткені бұл учаске жұмыс істеп тұрған егістікте орналасқан, егіс кезеңінің басында бұл учаске тікелей ауыл шаруашылығы мақсатымен, атап айтқанда ауыл шаруашылығы дақылдарын өсіру үшін пайдаланылатын болады.

Қалпына келтірудің техникалық кезеңі бойынша жұмыстар 2025 жылдың көктемінде егіс жұмыстары басталар алдында көзделеді.

Қалпына келтіру жұмыстарына 5 адам жұмылдырылады деп күтілуде. Рекультивацияның ұзақтығы-1 ай.

Атмосфералық ауаға әсері

Рекультивациялық жұмыстарды жүргізу кезінде 1 ұйымдастырылмаған көз анықталды.

Шығыс.6001 ПСП (бұрғылау алаңдары) салу және жоспарлау

Бұзылған жерлерді қалпына келтіру жұмыстарын жүргізу кезінде атмосфераға 20-70% кремний диоксиді бар бейорганикалық шаң шығарылады.

Ластаушы заттардың жалпы шығарындылары:

- 2025 жыл -0,05163 т.

Су ресурстары.

Шаруашылық-ауыз су қажеттіліктеріне арналған су шығыны-жылына 1,8 м³(текше м).

Шаруашылық-тұрмыстық сарқынды суларды биотуалетке бұру көзделеді, жинақталуына қарай сарқынды суларды шарт бойынша тазарту құрылыстарына беру көзделген.

Altyn Dala учаскесінің шеткі бұрғылау алаңынан Тобыл өзеніне дейінгі қашықтық солтүстік-шығыс бағытта 260 м құрайды, ең жақын бұрғылау алаңдары Тобыл өзенінің белгіленген 35 м су қорғау белдеуінен тыс орналасқан. (Қостанай облысы әкімдігінің 2022 жылғы 03 тамыздағы № 344 "Қостанай облысының су объектілерінде су қорғау аймақтары мен белдеулерін, оларды шаруашылық пайдаланудың режимі мен ерекше жағдайларын белгілеу туралы" қаулысы).

Рекультивациялық жұмыстарды жүргізу кезінде ауыз су және техникалық қажеттіліктер үшін жер үсті көздерінен су алу жоспарланбайды.

Өндіріс және тұтыну қалдықтары.

Бұзылған жерлерді қалпына келтіру жұмыстарын жүргізу кезінде негізгі қалдықтар коммуналдық-тұрмыстық қалдықтар, майланған шүберектер болып табылады.

Тұрмыстық қатты қалдықтар (ҚТҚ) жылына 0,03125 тонна мөлшерінде, майланған шүберек жылына 0,00635 тонна мөлшерінде түзіледі.

Қалдықтар шарт бойынша Мамандандырылған ұйымдарға беріледі. Қалдықтардың жиналуы 1 айдан аспайды.

Өсімдіктер мен жануарлар әлемі.

"Қостанай облыстық орман шаруашылығы және жануарлар дүниесі аумақтық

инспекциясы" РММ деректеріне сәйкес Жітіқара ауданындағы Алтын Дала учаскесінде сұңқылдақ аққу, шикылдақ қазы, қызыл қарлы қаздар, безгелдек, сұр тырна, ақбас тырна сияқты құстардың Қызыл кітап түрлері мекендейді және көші-қон кезінде кездеседі. Altyn Dala учаскесіндегі бұзылған жерлерді қалпына келтіру жобасына ықтимал әсерлер туралы есеппен орман заңнамасы мен жануарлар дүниесін қорғау, өсімін молайту және пайдалану саласындағы заңнаманы сақтау шартымен "Қостанай облыстық орман шаруашылығы және жануарлар дүниесі аумақтық инспекциясы" РММ-нің келісімі алынды.

Физикалық әсер ету факторлары.

Жобаланған жұмыстардың физикалық әсер ету деңгейі жергілікті және уақытша болып табылады. Жобаланған жұмыстардың халық пен қызметкерлердің денсаулығына физикалық әсері рұқсат етілген деп бағаланады.

Әлеуметтік-экономикалық орта.

Бұзылған жерлерді қалпына келтіру табиғатты қорғау шарасы болып табылады, жоспарланған қызмет жұмыс ауданының қоршаған ортасына теріс әсер етпейді.

Табиғатты қорғау шаралары

- * Ұялардың бұзылуын және зақымдануын болдырмау үшін бақылау;
- * Жабайы жануарларды азықтандыруға және азғыруға тыйым салу;
- * Жануарлар мен құстарды аулауға және атуға тыйым салу;
- * Техниканың жұмысын уақтылы профилактикалық тексеру, жөндеу және баптау;
- * Қалдықтарды жинау және уақытша сақтау орнын ұйымдастыру;
- * Өрттің алдын алу;
- * Шаруашылық-тұрмыстық ағындарды био-дәретханаға жинау, кейіннен тазарту құрылыстарына әкету;
- * ЖЖМ төгілуінің алдын алу.

Жер үсті су айдындарының суларының ластануын, бітелуін және сарқылуын болдырмау мақсатында су қорғау іс-шаралары көзделген

- * Тобыл өзенінің белгіленген су қорғау аймағы мен белдеуінің шекараларын, белгіленген су қорғау аймағы мен Тобыл өзенінің белдеуін жұмыс учаскесінің шекарасында шаруашылық пайдаланудың режимі мен ерекше жағдайларын сақтау;
- * Жұмыс істейтін машиналардың карбюраторлық және май-гидравликалық жүйесін бақылауды қамтамасыз ету.

Доклад на общественные слушания по материалам

Отчета о возможных воздействиях к Проекту рекультивации нарушенных земель на участке Altyn Dala по Лицензии на разведку твердых полезных ископаемых №2103-ЕЛ от 18.08.2023г.

Общественные слушания проводятся в соответствии с требованиями статьи 73 Экологического Кодекса РК.

Территория участка Altyn Dala находится в Житикаринском районе, Костанайской области.

Участок Altyn Dala расположен в 1,5 км на юг от села Львовка, Тохтаровского сельского округа, Житикаринского района, в 15 км в восточном направлении от г. Житикара, Площадь участка составляет 23,3 кв.км.

На участке Altyn Dala было пробурено 83 скважины РС.

Проектом предусматривается рекультивация нарушенных земель образованных в результате проведения геологоразведочных работ на участке Altyn Dala.

Нарушенные земли расположены на землях сельскохозяйственных угодий (пашня).

Объектами рекультивации являются буровые площадки.

Проектом принято сельскохозяйственное направление рекультивации, как наиболее целесообразное.

**Ситуационная карта-схема расположения объектов рекультивации
нарушенных земель при проведении разведки на участке Altyn Dala, Костанайская
область**



Работы технического этапа рекультивации:

На нарушенные земли наносится ранее снятый плодородный слой почвы. Объем плодородного слоя почвы для рекультивации одной буровой площадки 1,8 м³. Объем ПСП для рекультивации 83 буровых площадок составляет 149,4 м³.

Планировка нанесенного плодородного слоя почвы на 83 буровых площадках, общей площадью 747 м² предусматривается бульдозером Б-110 либо его аналогом.

Биологический этап рекультивации

На участке рекультивации нарушенных земель Altyn Dala посев трав по биологическому этапу рекультивации не предусматривается, так как данный участок расположен на действующей пашне, в начале посевного периода данный участок будет использован по прямому сельскохозяйственному назначению, а именно для выращивания сельскохозяйственных культур.

Работы по техническому этапу рекультивации предусматриваются в весной 2025 г перед началом посевных работ.

На работах по рекультивации предполагается задействовать 5 человек.

Продолжительность проведения рекультивации составляет 1 месяц.

Воздействие на атмосферный воздух

При проведении рекультивационных работ определен 1 неорганизованный источник.

Ист.6001 Нанесение и планировка ПСП (буровые площадки)

При проведении работ по рекультивации нарушенных земель в атмосферу выбрасывается пыль неорганическая с содержанием двуоксида кремния 20-70%.

Валовый выброс загрязняющих веществ составит:

- 2025 год – 0,05163т.

Водные ресурсы.

Расход воды на хозяйственно-питьевые нужды – 1,8 м³/год.

Хозяйственно-бытовые сточные воды предусматривается отводить в биотуалет, по мере накопления предусмотрена передача стоков на очистные сооружения по Договору.

Расстояние от крайней буровой площадки участка Altyn Dala до реки Тобол составляет 260 м в северо-восточном направлении, ближайшие буровые площадки расположены за пределами установленной 35 м водоохраной полосы р. Тобол. (Постановления акимата Костанайской области № 344 от 03 августа 2022г «Об установлении водоохраных зон и полос на водных объектах Костанайской области, режима и особых условий их хозяйственного использования»).

При проведении рекультивационных работ изъятие воды из поверхностных источников для питьевых и технических нужд не планируется.

Отходы производства и потребления.

Основными отходами при проведении работ по рекультивации нарушенных земель будут являться коммунально-бытовые отходы, промасленная ветошь.

Твердые бытовые отходы (ТБО) образуются в количестве 0,03125 тонн в год,

промасленная ветошь в количестве 0,00635т/год.

Отходы передаются специализированным организациям по договору. Накопление отходов не превышает 1 месяца.

Растительный и животный мир.

Согласно данным РГУ «Костанайская областная территориальная инспекция лесного хозяйства и животного мира» на участке Алтын Дала в Житикаринском районе обитают и встречаются во время миграции такие краснокнижные виды птиц, как лебедь кликун, гусь пискулька, краснозобая казарка, стрепет, серый журавль, кречетка, журавль красавка.

На Проект рекультивации нарушенных земель на участке Altyn Dala с Отчётом о возможных воздействиях было получено согласование РГУ «Костанайская областная территориальная инспекция лесного хозяйства и животного мира» при условии соблюдения лесного законодательства и законодательства в области охраны, воспроизводства и использования животного мира.

Физические факторы воздействия.

Уровень физического воздействия проектируемых работ носит локальный и временный характер. Физическое воздействие проектируемых работ на здоровье населения и персонала оценивается как допустимое.

Социально-экономическая среда.

Рекультивация нарушенных земель является природоохранным мероприятием, намечаемая деятельность не окажет отрицательного влияния на окружающую среду района работ.

Природоохранные мероприятия

- Контроль за предотвращением разрушения и повреждения гнезд,
- Запрещение кормления и приманки диких животных;
- Запрет на охоту и отстрел животных и птиц;
- Своевременный профилактический осмотр, ремонт и наладка работы техники;
- Организация места сбора и временного хранения отходов;
- Предупреждение возникновения пожаров;
- Сбор хозяйственно-бытовых стоков в био-туалет, с последующим вывозом на очистные сооружения;
- Предотвращение разливов ГСМ.

В целях предотвращения загрязнения, засорения и истощения вод поверхностных водоемов предусмотрены водоохранные мероприятия

Соблюдение границ установленной водоохранной зоны и полосы реки Тобол, режима и особых условий хозяйственного использования установленных водоохранной зоны и полосы реки Тобол в границах участка работ;

Обеспечение контроля за карбюраторной и маслогидравлической системой работающих машин.