

**Ашық жиналыс арқылы қоғамдық тыңдаулар хаттамасы**

**«Солтүстік Қазақстан облысы Уәлиханов ауданындағы Теке кен орнының ас тұзы кен орнын игеруге арналған тау-кен жұмыстарының жоспары» «Қоршаған ортаға ықтимал әсерлер туралы есеп» жобасының материалдары бойынша мемлекеттік экологиялық сараптамадан өту шеңберінде**

1. Аумағында қызметі жүзеге асырылатын немесе аумағына ықпал ететін әкімшілік-аумақтық бірліктің (облыстардың, республикалық маңызы бар қалалардың, астананың, аудандардың, облыстық және аудандық маңызы бар қалалардың) жергілікті атқарушы органының немесе тиісті әкімшілік-аумақтық бірліктің (ауылдардың, кенттердің, ауылдық округтердің) әкімі аппаратының атауы: **«Солтүстік Қазақстан облысы Уәлиханов ауданы Тельжан ауылдық округі әкімінің аппараты» ММ**

2. Қоғамдық тыңдаулардың тақырыбы:

1. **«Солтүстік Қазақстан облысы Уәлиханов ауданындағы Теке кен орнының ас тұзы кен орнын игеруге арналған тау-кен жұмыстарының жоспары» жобасын іске асыру кезінде «Қоршаған ортаға ықтимал әсерлер туралы есеп»**

3. Атына қоғамдық тыңдауларға шығарылатын құжаттар жіберілген қоршаған ортаны қорғау саласындағы уәкілетті органның және жергілікті атқарушы органның (облыстардың, республикалық маңызы бар қалалардың, астананың, аудандардың, облыстық және аудандық маңызы бар қалалардың) немесе тиісті әкімшілік-аумақтық бірлік әкімі аппаратының (ауылдардың, кенттердің, ауылдық округтердің) атауы: **ҚР ЭГТРМ жанындағы «Қоршаған ортаны қорғаудың ақпараттық-талдау орталығы» ШЖҚ РМК, «Солтүстік Қазақстан облысы әкімдігінің Табиғи ресурстар және табиғат пайдалануды реттеу басқармасы» ММ**

4. Жоспарланған қызметтің орналасқан жері:

**Теке кен орны Солтүстік Қазақстан облысы Уәлиханов ауданының аумағында орналасқан. Ең жақын елді мекендер Симферопольский кенті учаскеден 2.0 км қашықтықта және Қобенсай ауылынан 6.2 км қашықтықта орналасқан**

Лицензияланған аумақтың географиялық координаттары:

Бұрыштық нүктелер №	Бұрыштық нүктелердің координаттары					
	Солтүстік ендік			Шығыс бойлық		
	дәрежесі	минуттар	секундта	дәрежесі	минутта	секундтар
1	53°	55'	42"	72°	56'	36"
2	53°	55'	45"	72°	58'	48"
3	53°	49'	39"	73°	03'	15"
4	53°	48'	40"	73°	05'	53"
5	53°	46'	36"	73°	03'	44"
6	53°	44'	20"	73°	03'	35"
7	53°	44'	28"	72°	58'	58"
8	53°	46'	57"	72°	53'	22"
9	53°	50'	13"	72°	48'	57"
10	53°	54'	30"	72°	52'	35"

5. Жоспарланған қызметтің ықтимал әсерінен зардап шеккен барлық әкімшілік-аумақтық бірліктердің атауы: **Солтүстік Қазақстан облысы, Уәлиханов ауданы, Тельжан а. о, Қобенсай а.**

6. Жоспарланған қызмет бастамашысының деректемелері мен байланыс деректері:

**«Жақсы тұз Петропавл» ЖШС**

**БСН 031140016522,**

**ҚР, Қазақстан, Солтүстік Қазақстан облысы, Петропавл қ., көше.Ж. Жабаева, 298 үй, 49 кеңсе, e-mail: azenoverik@mail.ru.**

**тел. +7-777-241-16-40**

7. Бқтимал әсерлер туралы есептерді құрастырушылардың немесе стратегиялық экологиялық бағалау жөніндегі есептерді дайындау жөніндегі сыртқы тартылған сарапшылардың немесе мемлекеттік экологиялық сараптама объектілерінің құжаттамасын әзірлеушілердің деректемелері мен байланыс деректері:

«Werner Group» ЖШС

БСН 230540038061

ҚР, Қостанай облысы, Қостанай қаласы, Әл-Фараби даңғылы, № 114 үй. ҚР Экология және табиғи ресурстар министрлігі берген №02681р Лицензия 01.08.2023 ж.

тел. +7-707-122-12-99.

8. Қоғамдық тыңдаулардың өткізілетін күні, уақыты, орны (қоғамдық тыңдаулардың ашық жиналысының күні (күндері) және уақыты):

Тыңдау Солтүстік Қазақстан облысы, Уәлиханов ауданы, Тельжан а. о, Қобенсай а. мекенжайы бойынша, Спортивная к-сі, 9-ғимарат бойынша халықтың бос уақытын өткізу орталығының ғимаратында өтті.

2024 жылғы 11 Қыркүйек, қатысушыларды тіркеудің басталу уақыты 15:00, қоғамдық тыңдаудың басталу уақыты 15:10 сағат, қоғамдық тыңдаудың аяқталу уақыты – 15:46 сағат.

Интернеттегі байланыс сілтемесі:

<https://us06web.zoom.us/j/6834666500?pwd=akMhIyOVuWvyKhetg255bvmpiwx17H.1>

Конференция идентификаторы: 683 466 6500

Кіру коды: біРКЗЕ

9. Көзделіп отырған қызмет бастамашысынан сұрау-хаттың көшірмесі және әкімшілік-аумақтық бірліктердің (облыстардың, республикалық маңызы бар қалалардың, астананың) жергілікті атқарушы органдарының қоғамдық тыңдаулар өткізу шарттарын келісу туралы жауап-хатының көшірмесі осы қоғамдық тыңдаулар хаттамасына қоса беріледі:

Сұрау салу хаты мен жауап хатының көшірмелері осы қоғамдық тыңдау хаттамасына 1,2-қосымшада берілген.

10. Қоғамдық тыңдауларға қатысушылардың тіркеу парағы осы қоғамдық тыңдаулардың хаттамасына қоса беріледі:

Қатысушылардың тіркеу парағы осы қоғамдық тыңдаулардың хаттамасына 3-қосымшада ұсынылған.

11. Қоғамдық тыңдаулар өткізу туралы ақпарат мемлекеттік және орыс тілдерінде мынадай тәсілдермен таратылады:

1) бірыңғай экологиялық порталда, <https://ecoportal.kz/Public/PubHearings/Edit/18933>, «Қоғамдық тыңдаулар» бөлімі, жарияланған күні 06.08.2024 ж.;

2) жергілікті атқарушы органның (облыстардың, республикалық маңызы бар қалалардың, астананың) ресми интернет-ресурсында немесе әзірлеуші мемлекеттік органның ресми интернет-ресурсында: сілтеме - .

ЖАО сайтында «Қоғамдық тыңдаулар» бөлімінде сілтеме <https://www.gov.kz/memleket/entities/sko-tabigat/press/article/details/176799?lang=ru>, жарияланған күні 12.08.2024 ж.

3) қозғалатын аумақ шегінде толық немесе ішінара орналасқан тиісті әкімшілік - аумақтық бірліктердің (облыстардың, республикалық маңызы бар қалалардың, астананың) аумағында таратылатын бұқаралық ақпарат құралдарында, оның ішінде кемінде бір газетте және кемінде бір теле-немесе радиоарна арқылы; қоғамдық тыңдаулар басталғанға дейін жиырма жұмыс күні: «Антенна» газеті, 12.08-18.08.2024 ж. №32 (1411) шығарылым; 2024 жылғы 10 мамырда Қарағанды облысы бойынша NS 105.6 FM радиостанциясының эфирінде қазақ және орыс тілдерінде қоғамдық тыңдаулар өткізу туралы ақпарат орналастырылғанын растайтын эфирлік анықтама.

4) қол жетімді орындарда мүдделі жұртшылықтың аумағында тиісті әкімшілік-аумақтық бірліктердің (облыстардың, республикалық маңызы бар қалалардың, астананың, аудандардың,

облыстық және аудандық маңызы бар қалалардың, ауылдардың, кенттердің, ауылдық округтердің әкімдері), саны 3 мекенжай бойынша хабарландыру:

**Ақпараттық тақталар Қобенсай ауылы, Тельжан а. о, Уәлиханов ауданы, Солтүстік Қазақстан облысы**

Қоғамдық тыңдаулар өткізу туралы хабарландырулардың фотоматериалдары осы Хаттамаға №6 қосымшада ұсынылған.

12. Қоғамдық тыңдауларға қатысушылардың шешімдері:

**Деректеріне сәйкес тіркеу парағының қатысушылар, қоғамдық тыңдаулар тіркеуден 16 адам, оның ішінде: 12 адам қатысатын күндізгі және 4 адам қатысатын конференцбайланыс арқылы.**

Қоғамдық тыңдаулардың хатшысы ретінде «Werner Group» ЖШС директоры, әсер ету туралы есепті әзірлеуші А. Алагузованың кандидатурасы бекітілді.

**ОЖ-ның қатысушысының ішінен хатшы «қолдап» 16 адам дауыс берді, «қарсы» 0 қатысушы дауыс берді, «қалыс қалды» 0 қатысушы**

*(хатшыны таңдау туралы. «қолдап», «қарсы», «қалыс қалғандар» қоғамдық тыңдауларына қатысушылардың санын көрсету)*

**Қоғамдық тыңдаулар өткізудің ұсынылатын регламенті:**

**1. Баяндамашының сөз сөйлеуі, жоба материалдарын баяндама нысанында қарау.**

**Ұсынылған ереже-30 минутқа дейін;**

**2. Баяндаманы талқылау. Ұсынылған ереже - 20 минутқа дейін;**

**3. Қоғамдық тыңдауларға қатысушылардың сұрақтары, ескертулері, ұсыныстары және оларға жауаптар. Ұсынылған ереже - 20 минутқа дейін;**

**4. Қоғамдық тыңдауларды қорытындылау және жабу. Ұсынылған Ереже-5 минутқа дейін.**

**9. Адамнан тұратын қоғамдық тыңдауға қатысушылар 16 «қолдап» дауыс берді және ұсынылған регламентті бекітті, «қарсы» - 0 қатысушы, «қалыс қалды» - 0 қатысушы дауыс берді**

*(регламентті бекіту туралы. «қолдап», «қарсы», «қалыс қалғандар» қоғамдық тыңдауларына қатысушылардың санын көрсету)*

13. Барлық тыңдалған баяндамалар туралы мәліметтер:

**Баяндама ұсынды:**

**- орыс тілінде-Алагузова А., «Werner Group» ЖШС директоры, әсер ету туралы есепті әзірлеуші**

**Қоғамдық тыңдауларға шығарылатын құжаттар бойынша баяндама мәтіні осы қоғамдық тыңдаулар хаттамасына 7-қосымшада қоса беріледі.**

14. Қоғамдық тыңдаулар хаттамасының ажырамас бөлігі болып табылатын және осы Қағидалардың 18-тармағына сәйкес жазбаша нысанда ұсынылған немесе қоғамдық тыңдаулар өткізу барысында айтылған мүдделі мемлекеттік органдар мен жұртшылықтың барлық ескертулері мен ұсыныстарын қамтитын жиынтық кесте; бастамашының әрбір ескерту мен ұсыныс бойынша жауаптары мен түсініктемелері. Қоғамдық тыңдаулар нысанасымен анық байланысы жоқ ескертулер мен ұсыныстар «қоғамдық тыңдаулар нысанасына қатысы жоқ» деген белгісі бар кестеге енгізіледі.

**Жұртшылық өкілдерінің сұрақтары, ескертулері мен ұсыныстары:**

**Мүдделі жұртшылықтың сұрақтарының жиынтық кестелері осы хаттамаға 8-қосымшада келтірілген.**

15. Қоғамдық тыңдауларға қатысушылардың жоба және қаралатын құжаттардың сапасы (негіздемемен) туралы пікірі, оларды түсінудің толықтығы мен қолжетімділігі тұрғысынан тыңдалған баяндамалар, оларды жақсарту жөніндегі ұсынымдар:

Қоғамдық тыңдауларға қатысушылардан баяндаманы түсінудің толықтығы мен қолжетімділігі тұрғысынан ескертулер, шағымдар мен ұсыныстар түскен жоқ.

Кәсіпорын қызметіне қатысты қоғамдық тыңдаулар өткізу кезінде жұртшылық өкілдерінен сұрақтарға жауаптар алынды, барлық сұрақтар алынып тасталды, тыңдаулар өткізілді.

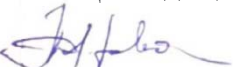
16. Қоғамдық тыңдаулар хаттамасына шағымдану Қазақстан Республикасының Әкімшілік рәсімдік-процестік кодексіне сәйкес сот және сотқа дейінгі тәртіппен мүмкін болады.

17. Қоғамдық тыңдаулардың төрағасы: Солтүстік Қазақстан облысы Уәлиханов ауданы Телжан ауылдық округінің әкімі

  
қолы Утигенова С.Ф.  
Т.А.Ә.

«13» қыркүйек 2024 г.

18. Қоғамдық тыңдау хатшысы: Директор ТОО «Werner Group»

  
қолы Алагузова А.  
Т.А.Ә.

«13» қыркүйек 2024 г.

Приложение 3.1.  
к Правилам проведения  
общественных слушаний

**Форма письма-запроса от инициатора общественных слушаний на проведение общественных слушаний в местные исполнительные органы административно-территориальных единиц (района, города)**

исходящий номер: 24520659001, Дата: 06/08/2024

---

*(регистрационные данные письма, исходящий номер, дата)*

Информируем Вас о: Проведение оценки воздействия на окружающую среду (в том числе сопровождаемой оценкой трансграничных воздействий)

---

*(наименование в соответствии с пунктом 12 настоящих Правил)*

Будет осуществляться на следующей территории:

---

*(территория воздействия, географические координаты участка)*

Предоставляем перечень административно-территориальных единиц, на территорию которых может быть оказано воздействие, и на территории которых будут проведены общественные слушания:

---

Предмет общественных слушаний: Отчет о возможных воздействиях к "Плану горных работ на разработку месторождения поваренной соли месторождения Теже в Уалихановском районе Северо-Казахстанской области"

---

*(тема, название общественных слушаний, предмет общественных слушаний в обязательном случае должен содержать точное наименование, место осуществления, срок намечаемой деятельности и наименование инициатора намечаемой деятельности)*

Просим согласовать нижеуказанные условия проведения общественных слушаний: Оффлайн: Северо-Казахстанская область, Уалихановский район, Тельжанский с.о., с.Кобенсай, ул. Спортивная, строение 9 (здание Центра досуга населения). Ссылка на онлайн: <https://us06web.zoom.us/j/6834666500?pwd=akMhlyOVuWvyKhetg255bmtprWx17N.1> Идентификатор конференции: 683 466 6500 Код доступа: 6@PK3E, 11/09/2024 15:00

---

*(место, дата и время начала проведения общественных слушаний)*

Место проведения общественных слушаний в населенном (-ых) пункте (-ах) обосновано их ближайшим расположением к территории намечаемой деятельности (8 км).

Объявление о проведении общественных слушаний на казахском и русском языках будет распространено следующими способами:

Газета "Жизнь за всю неделю" или "Новая Газета Казахстан", периодическое издание, распространяемое на территории всей Республики Казахстан, зарегистрирована в Министерстве культуры и информации РК. Комитет информации и архивов, свидетельство о постановке на учет периодического печатного издания №10576-Г от 03.02.2010 г.; радиостанции «LUX FM» (106,1 Fm) или Радио-NS

---

*(наименование газеты, теле- и радиоканала, где будет размещено объявление)*

информационные доски с. Кобенсай

---

*(расположение мест, специально предназначенных для размещения печатных объявлений (доски объявлений))*

Просим также подтвердить наличие технической возможности организации видеоконференцсвязи в ходе проведения общественных слушаний.

В соответствии с Экологическим кодексом Республики Казахстан и Правилами проведения общественных слушаний, общественные слушания проводятся под председательством представителя местного исполнительного органа соответствующей административно-территориальной единицы (района, города). Местный исполнительный орган обеспечивает видео- и аудиозапись открытого собрания общественных слушаний. Электронный носитель с видео- и аудиозаписью всего хода открытого собрания общественных слушаний с начала регистрации до закрытия общественных слушаний и подведением итогов слушаний, подлежит приобщению (публикации) к протоколу общественных слушаний.

В соответствии с требованиями законодательства просим обеспечить регистрацию участников общественных слушаний и видео- и аудиозапись общественных слушаний.»

"товарищество с ограниченной ответственностью ""Жақсы тұз Петропавл"" (БИН: 031140016522), 8-777-2411640 (эколог), azenoverk@mail.ru

Представитель: Баймашева Шолпан (эколог)

Составитель отчета о возможных воздействиях : ТОО «ELEMENTA»

---

*(фамилия, имя и отчество (при наличии), должность, наименование организации представителем которой является, подпись, контактные данные инициатора общественных слушаний).*

Приложение 3.  
к Правилам проведения  
общественных слушаний

**Форма письма-ответа инициатору общественных слушаний от местных исполнительных органов административно-территориальных единиц (района, города) на проведение общественных слушаний**

исходящий номер: 24520659001, Дата: 06/08/2024

---

*(регистрационные данные письма, исходящий номер, дата)*

«В ответ на Ваше письмо (исх. №24520659001, от 06/08/2024 (дата)) о согласовании предлагаемых Вами условий проведения общественных слушаний, сообщаем следующее:

«Согласовываем проведение общественных слушаний по предмету Отчет о возможных воздействиях к "Плану горных работ на разработку месторождения поваренной соли месторождения Тезе в Уалихановском районе Северо-Казахстанской области", в предлагаемую Вами 11/09/2024 15:00. Оффлайн: Северо-Казахстанская область, Уалихановский район, Тельжанский с.о., с.Кобенсай, ул. Спортивная, строение 9 (здание Центра досуга населения). Ссылка на онлайн: <https://us06web.zoom.us/j/6834666500?pwd=akMhYjY0VWVvKkZhc0Z5bWp1aWx1Z0N1> Идентификатор конференции: 683 466 6500 Код доступа: 61PK3E(дата, место, время начала проведения общественных слушаний)»

---

*(к причинам несогласования относятся: место проведения не относится к территории административно-территориальных единиц, на которую может быть оказано воздействие в результате осуществления намечаемой деятельности; дата и время проведения выпадает на выходные и/или праздничные дни, нерабочее время. "Поддерживаем, предложенные Вами способы распространения объявления о проведении общественных слушаний". или "Предлагаем дополнить (заменить) следующими способами, для более эффективного информирования общественности").*

«Подтверждаем наличие технической возможности организации видеоконференцсвязи в ходе проведения общественных слушаний».

«Перечень заинтересованных государственных органов: 1. 2.»

"товарищество с ограниченной ответственностью "Жаксы тұз Петропавл"" (БИН: 031140016522), 8-777-2411640 (эколог), [azenoverk@mail.ru](mailto:azenoverk@mail.ru)

Представитель: Баймашева Шолпан (эколог)

Составитель отчета о возможных воздействиях: ТОО «ELEMENTA»

---

*(фамилия, имя и отчество (при наличии), должность, наименование организации представителем которой является, подпись, контактные данные инициатора общественных слушаний).*

Мемлекеттік экологиялық сараптама жүргізу шеңберінде «Солтүстік Қазақстан облысы Уәлиханов ауданындағы Теке кен орындары ас тұзы кен орнын иіс еруге арналған тау-кен жұмыстарының жоспары» жобасын іске асыру кезінде «Қоршаған ортаға ықтимал әсерлер туралы есеп» материалдарын талқылау хаттамасына ашық жиналыс нысанындағы қоғамдық тыңдауларға қатысушылардың тіркеу парағы

Регистрационный лист участников общественных слушаний в форме открытого собрания к протоколу обсуждения материалов «Отчет о возможных воздействиях на окружающую среду» при реализации проекта «План горных работ на разработку месторождения поваренной соли месторождения Теке в Уалихановском районе Северо-Казахстанской области» в рамках проведения государственной экологической экспертизы

2024 жылғы 11 қыркүйек сағат 15:00-де (Астана уақыты бойынша)  
11 сентября 2024 года в 15:00 (по времени Астаны)

№ р/б № п/п	Қатысушының тегі, аты, әкесінің аты (бар болса) Фамилия, имя, отчество (при его наличии) участника	Қатысушының санаты (мүдделі жұртшылықтың, жұртшылықтың, мемлекеттік органның, бастамашының өкілі) Категория участника (представитель заинтересованной общественности, общественности, государственного органа, Инициатора)	Байланыс телефон нөмірі Контактный номер телефона	Қатысу форматы (жеке немесе конференц-байланыс арқылы) Формат участия (очно или посредством видеосвязи)	Қолы (ашық жиналысқа қатысқан жағдайда) Подпись (в случае участия на открытом собрании)
1	Искаков Асет Жаи Болатович	житель села Кобексай	87026187545	очно	
2	Харманов Виктор Михайлович	житель села Кобексай.	87028970261	очно	
3	Ниянбаев Есбол Шояхметович	житель села Кобексай	87015332679	очно	
4	Исмаилов Кунобай Исмаилович	житель села Кобексай	87713442975	очно	
5	Исмакова Саломат Мырзабаевна	житель села Кобексай	87787489068	очно	
6	Азимова Идетова Мебралиевна	житель села Кобексай.	87006522786	очно	



7	Махамбетова Айгуль Амангельдиновна	житель села Кобленский	87475232328	очно	Монал
8	Аюп Тайникова Азаматовна	житель села "Кобленский"	87074311221	очно	Аюп
9	Уткеева Айерке Асхановна	житель села Кобленский	87478106707	очно	Уткеева
10	Копеев Руслан Кошербаевич	представитель ТОО "Жаксютуз-Терокалба"	87713722227	очно	Копеев
11	Азенов Ерик Хафизович	директор ТОО Жаксютуз-Терокалба	87715922285	очно	Азенов
12	Амогузова Аида Анварбековна	представитель разра-ботчика проекта	87071221299	очно	Аида
13	Камбаров У.А.	руководитель отдела продаж и маркетинг по СКО		очно	
14	Паткович Н.В.	главный специалист отдела маркетинга и рекламы по СКО		очно	
15	Саркисовичева А.А.	Старший Управитель ПР и ОТ компании по СКО		очно	
16	Баймушова Молчан Н.	директор ТОО "Neosphere ecology system"		очно	

Следите за здоровьем.

# ЧЕК-ЛИСТ ОБСЛЕДОВАНИЙ по возрастам


с 12–18 августа 2024 № 32 (1411)

Ваш любимый телегид!

# АНТОННА

В КАЗАХСТАНЕ

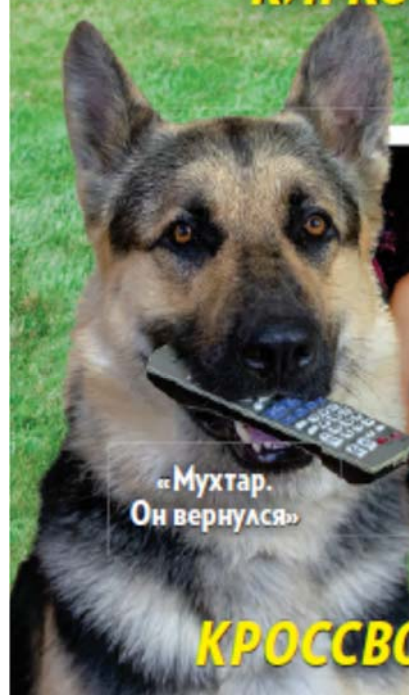
гороскоп на всю неделю




«Дама с собачкой - 3»

## КАК Я ПРОВЕЛ ЛЕТО

В КАКИХ СЕРИАЛАХ СНИМАЛИСЬ  
КИРКОРОВ, ДОРОХОВ, ЯКОВЛЕВА,  
ЕФРЕМОВ И ДРУГИЕ



«Мухтар. Он вернулся»



«Дорогая, я больше не перезвоню»

КРОССВОРД • ПОГОДА • ФАЗЕНДА



ISSN 1719-3388  
9 781719 338835  
РЕГИСТРАЦИЯ В КМ 160 ТТ

12+

ТВ-ОТВЕТЫ ПОКУПКА

КАК ВЫБРАТЬ АНТЕННУ ГОЛОВНУЮ БОР

Хороший эфирный сигнал зависит от многих факторов, но в первую очередь от качества антенны и ее конструкции. Инженеры компании «Антенны» рекомендуют...

«Доброе утро» (0+), Первый канал, 29 июля, понедельник

ЧТО В СОСТАВЕ СУХИХ ЗАВТРАКОВ

Отказаться от привычного продукта важно, только на первом месте в составе стоит мука пшеничная, отрубная или рисовая. Также, чтобы это была еда, она должна содержать клетчатку...

«Настоящее» (0+), «ТВ Центр», 30 июля, вторник

КАКАЯ ПОХОДНАЯ ГОРЕЛКА УДОБНЕЕ

Помимо удобства по своей сути является конфоркой, исполненной на основе топливного элемента. Принцип работы в РР00-2500. Устойчивость конструкции, эргономичность...



ПРИЕМ ОБЪЯВЛЕНИЙ ПО ТЕЛ. +7 705 335 6390

«ТВ Центр» сообщает о приеме объявлений по поводу приобретения территории в форме публичного аукциона. Информация об аукционе размещена на сайте...

«ТВ Центр» сообщает о приеме объявлений по поводу приобретения территории в форме публичного аукциона. Информация об аукционе размещена на сайте...

«Мунисипал» сообщает о приеме объявлений по поводу приобретения территории в форме публичного аукциона. Информация об аукционе размещена на сайте...

«ТВ Центр» сообщает о приеме объявлений по поводу приобретения территории в форме публичного аукциона. Информация об аукционе размещена на сайте...

«Мунисипал» сообщает о приеме объявлений по поводу приобретения территории в форме публичного аукциона. Информация об аукционе размещена на сайте...

«Мунисипал» сообщает о приеме объявлений по поводу приобретения территории в форме публичного аукциона. Информация об аукционе размещена на сайте...

«ТВ Центр» сообщает о приеме объявлений по поводу приобретения территории в форме публичного аукциона. Информация об аукционе размещена на сайте...

«ТВ Центр» сообщает о приеме объявлений по поводу приобретения территории в форме публичного аукциона. Информация об аукционе размещена на сайте...

«Мунисипал» сообщает о приеме объявлений по поводу приобретения территории в форме публичного аукциона. Информация об аукционе размещена на сайте...

«ТВ Центр» сообщает о приеме объявлений по поводу приобретения территории в форме публичного аукциона. Информация об аукционе размещена на сайте...

«Мунисипал» сообщает о приеме объявлений по поводу приобретения территории в форме публичного аукциона. Информация об аукционе размещена на сайте...

«ТВ Центр» сообщает о приеме объявлений по поводу приобретения территории в форме публичного аукциона. Информация об аукционе размещена на сайте...

11.08.2024 в 11:00 по Карелии объявлен аукцион по продаже имущества. Информация об аукционе размещена на сайте...

11.08.2024 в 11:00 по Карелии объявлен аукцион по продаже имущества. Информация об аукционе размещена на сайте...

11.08.2024 в 10:00 в селе Койванен объявлен аукцион по продаже имущества. Информация об аукционе размещена на сайте...

Table with 2 columns: 'Субъект' and 'Субъект'. Rows contain various alphanumeric codes.

Table with 2 columns: 'Субъект' and 'Субъект'. Rows contain various alphanumeric codes.

Table with 2 columns: 'Субъект' and 'Субъект'. Rows contain various alphanumeric codes.

Территория является ограниченной территорией, определенной под строительство здания. Информация об аукционе размещена на сайте...

Территория является ограниченной территорией, определенной под строительство здания. Информация об аукционе размещена на сайте...

Территория является ограниченной территорией, определенной под строительство здания. Информация об аукционе размещена на сайте...

НЕ ЗАБУДЬТЕ: СВЯЖИТЕСЬ С НАМИ ПО ТЕЛЕФОНУ +7 705 335 6390



Петропавл қ.  
31.07.2024 ж.

«Жаксы тұз Петропавл» ЖШС  
БСН 031140016522

### ЭФИРЛІК АНЫҚТАМА

Осы эфирлік анықтама 2024 жылғы 31 шілдеде Петропавл қ. Солтүстік Қазақстан облысы "NS" радиостанциясының (101,6 FM) эфирінде қоғамдық тыңдаулар өткізу туралы ақпарат орналастырылғанын растайды, шығулардың жалпы саны 8 (сегіз) орыс және қазақ тілдерінде, мынадай мазмұндағы ақпарат:

11.09.2024 сағат 15.00-де Солтүстік Қазақстан облысы Уәлиханов ауданы Көбенсай ауылында мына мекенжай бойынша: Спортивная көшесі, 9-ғимарат бойынша халықтың бос уақыты орталығының ғимаратында «Солтүстік Қазақстан облысы Уәлиханов ауданындағы Теке кен орындары ас тұзы кен орның игеруге арналған тау-кен жұмыстарының жоспары» жобасын іске асыру кезінде «Қоршаған ортаға ықтимал әсерлер туралы есеп» жобасының материалдары бойынша ашық жиналыс нысанында қоғамдық тыңдаулар өткізіледі.

Жобаның тапсырыс берушісі – «Жаксы тұз Петропавл» ЖШС, БСН 031140016522, тел. +7-777-241-16-40. Мекен-жайы: ҚР, Қазақстан, Солтүстік Қазақстан облысы, Петропавл қ., көше.Ж. Жабаева, 298 үй, 49 кеңсе, e-mail: azenoverik@mail.ru.

Жобаны әзірлеуші – «ELEMENTA» ЖШС, БСН 231040011222, тел. +7-707-122-12-99.

Әсер ету аумағы-Солтүстік Қазақстан облысы, Уәлиханов ауданы, Тельжан а.о., Көбенсай а.

Лицензияланған аумақтың географиялық координаттары:

Бұрыштық нүктелер №	Бұрыштық нүктелердің координаттары					
	Солтүстік ендік			Шығыс бойлық		
	ләрежесі	минутта	секунд	ләрежесі	минутт	се
1	53°	55'	42"	72°	56'	36
2	53°	55'	45"	72°	58'	48
3	53°	49'	39"	73°	03'	15
4	53°	48'	40"	73°	05'	53
5	53°	46'	36"	73°	03'	44
6	53°	44'	20"	73°	03'	35
7	53°	44'	28"	72°	58'	58
8	53°	46'	57"	72°	53'	22
9	53°	50'	13"	72°	48'	57
10	53°	54'	30"	72°	52'	35

Әсер ету аумағы пайдалы қазбаларды өндіруге белгіленген аумақпен шектеледі (әсер ету аумағының координаттары лицензияланған аумақтың координаттарымен сәйкес келеді).

Жоба материалдарымен бірыңғай экологиялық порталдың (БЭК) сайтында және «Солтүстік Қазақстан облысы әкімдігінің Табиғи ресурстар және табиғат

бөлімінде танысуға болады. Қосымша ақпаратты мына мекенжай бойынша алуға болады: Астана қ., Қорғалжын тас жолы, 25 үй, кеңсе. 36, e-mail: srs\_ali@mail.ru, +7-702-122-12-99.

Ескертулер мен ұсыныстар қоғамдық тыңдаулар өткізілетін күнге дейін үш жұмыс күнінен кешіктірілмей электрондық мекенжай бойынша қабылданады - e.aitzhanov@sko.gov.kz, тапсырыс беруші - azenoverik@mail.ru.

Төтенше жағдай және (немесе) шектеу іс-шаралары, оның ішінде карантин, әлеуметтік, табиғи және техногендік сипаттағы төтенше жағдайлар енгізілген жағдайда, қоғамдық тыңдаулар онлайн-режимде өткізіледі. Интернеттегі байланыс сілтемесі:

<https://us06web.zoom.us/j/6834666500?pwd=akMhIyOVuWvyKhetg255bvmpiwx17N.1>

Конференция идентификаторы: 683 466 6500

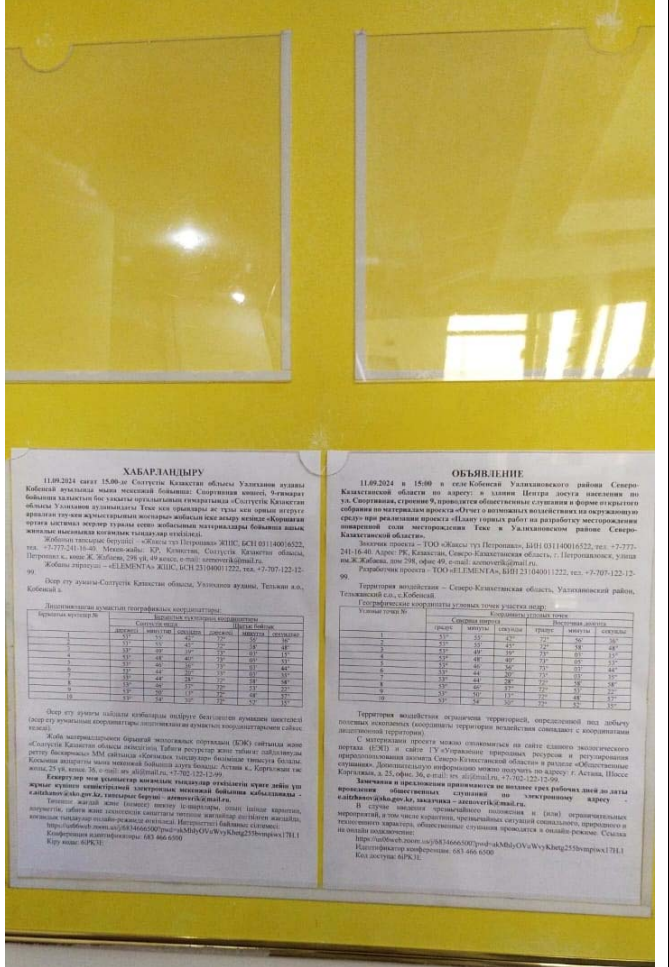
Кіру коды: 61PK3E

Директор



Адамова Н.В.

№	Аты	Лауазымы	Қолы
1			
2			
3			
4			
5			
6			
7			
8			
9			
10			



ХАБАРЛАНЫУ  
11.08.2024 сағат 15:00-и Сыртқы Қажетіне облысы Уәзіретіне ұранды Қобландырылған мәліметтері бойынша...

ОБЪЯВЛЕНИЕ  
11.08.2024 в 15:00 в Сыртқы Қажетіне облысы Уәзіретіне ұранды Қобландырылған мәліметтері бойынша...

Объявление  
11.08.2024 в 15:00 в Сыртқы Қажетіне облысы Уәзіретіне ұранды Қобландырылған мәліметтері бойынша...

05.08.2024 10:00:05

05.08.2024 10:00:00



05.08.2024 10:00:10



### Баяндама

«Солтүстік Қазақстан облысы Уәлиханов ауданындағы Теке кен орнының ас тұзы кен орнын игеруге арналған Тау-кен жұмыстарының жоспары» жобасын іске асыру кезінде «Қоршаған ортаға ықтимал әсерлер туралы есеп» жобасының материалдары бойынша

#### Жалпы мәліметтер

Ықтимал әсерлер туралы есеп "Солтүстік Қазақстан облысы бойынша экология департаменті" РММ 04.06.2024 ж. № kz18vwwf00173464 берген қоршаған ортаға әсерді бағалауды және (немесе) көзделіп отырған қызметтің әсерін скринингті қамту аясын айқындау туралы қорытындыға сәйкес орындалды.

Осы есеп "Солтүстік Қазақстан облысы Уәлиханов ауданындағы Теке кен орнының ас тұзы кен орнын игеруге арналған Тау-кен жұмыстарының жоспары" үшін орындалды.

Есеп Қазақстан Республикасында қолданылып жүрген табиғат қорғау заңнамасына, нормаларға, қағидаларға сәйкес және объектінің ерекшелігін ескере отырып әзірленді. Құжаттың құрамы мен мазмұны Қазақстан Республикасының 02.01.2022 ж. № 400-VI ҚРЗ Экологиялық Кодексінің талаптарына толық жауап береді.

Жұмыстың мақсаты-ас тұзын өндіру.

Теке кен орны Солтүстік Қазақстан облысы Уәлиханов ауданының аумағында орналасқан. Ең жақын елді мекен-6.2 км қашықтықта орналасқан Көбенсай ауылы.

#### Атмосфералық ауаға күтілетін әсер

Бұл бөлімде геологиялық барлау жұмыстарын жүргізу кезінде жоспарланған қызметтен атмосфералық ауаға әсер етудің әлеуетті мүмкіндігі қарастырылған.

Экологиялық кодекстің 72-бабының 4-тармағының негізінде осы бөлімде атмосфералық ауаға эмиссиялардың күтілетін түрлері, сипаттамалары және саны туралы ақпарат келтіріледі.

Өндіру жұмыстарын жүргізу кезінде атмосфераға зиянды заттардың ластануының ұйымдастырылмаған 6 көзі анықталды. Атмосфералық ауаға ластанушы заттар шығарындыларының жалпы көлемі 4.931874 т/кезеңді құрайды. Жалпы алғанда, 2 ластанушы зат бойынша шығарындылар анықталады: натрий хлориді (ас тұзы) (415); құрамында кремний диоксиді бар бейорганикалық шаң %: 70-20.

Атмосфералық ауаға әсер етудің алдын алу және азайту жөніндегі іс-шаралар

Геологиялық барлау жұмыстарын жүргізу кезінде жоспарланған жұмыстардың атмосфералық ауаның жай-күйіне әсерін азайту, ластанушы заттар шығарындыларының көлемін қысқарту, олардың жер бетіндегі шоғырлануын азайту және атмосфераға зиянды заттардың нормативтен тыс және авариялық шығарындыларын болғызбау үшін жобада жоспарлау және технологиялық іс-шаралар кешені көзделеді.

Технологиялық іс-шараларға мыналар жатады:

- Сусымалы материалдарды тасымалдау кезінде автосамосвалдардың шанағын тентпен жабу;
- автокөлікті және арнайы техниканы техникалық байқау және техникалық қызмет көрсету, сондай-ақ шығарындылардың уыттылығын бақылау, бұл желіге шығатын автокөлікті жоспарлы тексерулермен қамтамасыз етіледі;
- жұмыстарды жүргізуді Мұқият технологиялық регламенттеу

#### Су ресурстарына күтілетін әсер

"Су ресурстарын пайдалануды реттеу және қорғау жөніндегі Есіл бассейндік инспекциясы" РММ ақпараты бойынша, көлдің су бетіндегі жер учаскесін қоспағанда, ас тұзын өндіру үшін жер учаскесін беруге қарсы емес. Көлдің су қорғау аймақтары мен белдеулері. Теке орнатылмаған.

Су қорғау аймақтары мен белдеулерін белгілеудің негізі 02.10.2019 ж. № 18-12-01-05 1102 "Су ресурстарын пайдалануды реттеу және қорғау жөніндегі Есіл бассейндік инспекциясы" РММ-нің хаты және "Солтүстік Қазақстан облысы бойынша экология департаменті" РММ-нің қоршаған ортаға әсерді бағалауды және (немесе) көзделіп отырған қызметтің әсерін скринингті қамту аясын айқындау туралы № kz18vwwf00173464 қорытындысы болып табылады 04.06.2024 г. көлде ас тұзын өндіру бойынша тау-кен жұмыстарының жоспарына. Теке, "Жақсы тұз Петропавл" ЖШС. Жұмыс басталар алдында оператор көзделіп отырған қызметпен бассейндік инспекциядағы жұмыстарды келісе отырып, су қорғау аймақтары мен белдеулерін белгілеу жөніндегі жобаны әзірлеуге бастамашылық жасайтын болады.

Шаруашылық-ауыз су қажеттіліктері үшін Қобенсай ауылынан әкелінетін су пайдаланылады. Персоналдың шаруашылық-ауыз су қажеттіліктері үшін жұмыс орындарына су сыйымдылығы 20 л бөшкеде жеткізіледі. Байыту үшін Кішкенекөл кентіне тасымалдау үшін жинақтау мақсатында 2000 метр қашықтықтағы алаңда көл жағасынан ас тұзын уақытша сақтау. Жұмысшылардың тамақтануы мен демалысы көлдің жағалау сызығынан 600 м қашықтықта орнатылған арнайы жабдықталған екі вагонда көзделеді. Термостардағы тамақ Қобенсай ауылынан әкелінеді.

Тұрмыстық су қабылдағыш ретінде пайдалы көлемі 250 л (бір ұпай) екі көзілдірікке (биодәретханаға) арналған жылжымалы дәретхана кабинасы пайдаланылады. Дәретхана кабинасы (биотуалет) көлдің жағалау сызығынан 600 м және жұмысшылардың демалыс вагондарынан 100 м қашықтықта орналасады. Резервуарды 80% - ға толтырған кезде ағынды суларды ассенизатор машинасымен сорып, содан кейін жақын маңдағы елді мекеннің тазарту құрылыстарына шығару жүргізіледі.

Жер асты және жер үсті суларын ластанудан қорғауға арналған іс-шаралар

Жер үсті және жер асты су ресурстарын қорғау жөніндегі іс-шаралар ретінде мынадай су қорғау іс-шаралары орынды:

\* Сулы горизонттардың ластану мүмкіндігін болдырмау (яғни бұрғылау қалдықтарын жер асты Сулы горизонттарына тастауға тыйым салынады);

\* әртүрлі көкжиектердің суларын араластыру және кейбір көкжиектерден басқаларына ағу мүмкіндігін жою;

\* жер асты суларының бақылаусыз реттелмейтін шығарылуына жол бермеу, ал авариялық жағдайларда су ысыраптарын жою жөнінде шұғыл шаралар қабылдау.

\* бұрғылау жұмыстарын жүргізуге арналған технологиялық регламентті сақтау;

\* өндірістік суларды жергілікті жер бедеріне ағызуға жол бермеу;

\* барлық жұмыстар жер бөлу учаскесінің, сервитуттың шекарасында қатан орындалуы тиіс;

\* көлік техникасына жанармай құю, ЖЖМ қоймаларын орнату, кен орнын игеру кезінде пайдаланылатын басқа да зиянды заттарды сақтау және орналастыру жер асты суларының ластануын болдырмайтын тиісті нормалар мен ережелерді қатан сақтау кезінде жүзеге асырылуы тиіс (ЖЖМ бар сыйымдылықтарды орнату-тек табандықтарда; техниканы жуу-тек балшық ұстағыштармен жабдықталған арнайы бөлінген орындарда; ЖЖМ қалдықтарын төгуге тыйым салу рельефке);

\* автотұрақтарда жанармай мен майлау материалдарының төгілуін жою мақсатында адсорбенттер жиынтығы және мұнаймен ластанған қалдықтар мен топырақты жинауға арналған арнайы металл контейнерлер көзделеді;

\* жер үсті нөсерлі және қарлы сулардың дренажын және ұйымдастырылған ағынын қамтамасыз ету үшін-Жердің табиғи рельефіне сәйкес беткейлерді қалыптастыру;

\* жұмыс аяқталғаннан кейін: Аумақты жоспарлау және абаттандыру – жер үсті суларының Тоқырауын және эфемерлік су айдындарының (шалшықтар, көлдер, батпақты жерлер) қалыптасуын болдырмау үшін.

### Жер жамылғысы мен геологиялық ортаға күтілетін әсер

Облыс аумағындағы топырақ түзуші жыныстар сазды мергельден, пластикалық саздардан және жұқа құмды саздақ кабаттарынан тұратын Тұщы су миоцендік шөгінділері болып табылады. Бұл жыныстарда мұздық және мұздан кейінгі уақытта лесс тәрізді саздақтар пайда болды, олар қазіргі уақытта жер қойнауы болып табылады, ал тек облыстың оңтүстігінде қоныр, ауыр саздақтар ұсынылған. Облыс ішінде кең дамыған топырақтар-қуаты 25-50 см болатын орташа гумусты қара топырақтар. Нашар құрғатылған ойпаттарда және батыстарда Топырақ қабатының әлсіз дамуы бар 18 сортаң топырақ жатыр-15 см-ге дейін.

Көлге іргелес, бүлінген жерлердің теріс әсерінен өнімділігін толық немесе ішінара жоғалтқан барлық бұзылған жерлер қалпына келтіруге жатады.

Қалдықтарды жинақтау және уақытша сақтау әдістері сақталған жағдайда, сондай-ақ өндіріс және тұтыну қалдықтарын учаске аумағынан уақтылы әкеткен кезде қаралатын ауданның топырақ жамылғысының бұзылуы және ластануы болмайды.

### Топырақ және өсімдік жамылғысын қорғау жөніндегі іс-шаралар

жердің бітелу мүмкіндігін болдырмайтын түзілетін қалдықтарды ұйымдасқан түрде жинау жөніндегі шараларды іске асыру-жұмыстың бүкіл кезеңі ішінде орындалады;



техниканың қозғалысы және өндіру учаскелерін таңдау қолданыстағы далалық жұмыстар мен өсімдіктердің ең аз жиналатын жерлері бойынша қарастырылуы керек;

бұзылған жер жамылғысын қалпына келтіру және аумақты бастапқы немесе өзге де пайдалану үшін табиғи жағдайға келтіру (техникалық рекультивация) - жұмыстар аяқталғаннан кейін орындалады;

жұмыстар жүргізу кезінде әсер ететін алаңдардың өсуін тоқтатуға ықпал ететін профилактикалық іс-шараларды жүзеге асыру;

бұталар мен шөптердің өртенуіне жол бермеу үшін қауіпсіздік ережелерін сақтау қажет; тұрмыстық қажеттіліктер үшін бұталы флораны сындыруға тыйым салу.

#### **Өсімдіктер мен жануарлар әлеміне күтілетін әсер**

Көзделіп отырған қызмет өсімдік ресурстарын пайдалануды көздемейді. Тау — кен жұмыстарының жер учаскелерінде өсімдіктер негізінен дәнді шөптермен-қауырсынды шөптермен, типчакпен және тұтас шөпті құрайтын басқалармен ұсынылған. Жұмыс учаскесінде ЕҚТА және орман шаруашылығы жерлері жоқ. Бұл аумақта жасыл желектер жоқ. Ағаштарды кесу және (немесе) көшіру ағаштардың болмауына байланысты көзделмейді. Жүргізіліп жатқан жұмыстар учаскесінде ағаштардың болмауына байланысты өтемдік отырғызу көзделмеген.

Аумақтың жануарлар әлемі өте алуан түрлі. Мұнда еліктер, қасқырлар, түлкілер, қорсақтар мен қояндар, дала пікасы кездеседі. Көлдің аумағы-күзгі ұшу кезінде белладонна қрандарының (*Gtus vigo*), сондай-ақ сұр қрандардың (*Gtus gtus*) жаппай шоғырланған жері.

Кеміргіштер арасында суырлар, гоферлер, тышқандар және басқалар басым. Жоспарланған қызмет жануарлар дүниесін пайдалануды көздемейді. Ас тұзын өндіру жануарлар дүниесін және олардың бөліктерін негізгі және жанама мақсаттарда пайдалануды көздемейді. Жануарлар дүниесі объектілерін аулау, балық аулау, өсіру, алып қою, ұстау және өзге де пайдалану көзделіп отырған қызмет көзделмейді. Көзделіп отырған қызмет жануарлар дүниесін пайдалану көзделмейді. Жануарлар дүниесі объектілері пайдалануға және алып қоюға жатпайды.

#### **Өсімдіктер мен жануарлар дүниесін қорғау жөніндегі іс-шаралар**

-өсімдіктердің соқтығысуы мен зақымдануын, сондай-ақ флора өкілдерінің мекендейтін жерлерінің бөлшектенуін болдырмау үшін тың жерлер бойынша техниканың рұқсатсыз өтуін болдырмау, жұмыс жүргізу кестесін қатаң сақтай отырып, арнайы бөлінген дала жолдарымен жүруді қамтамасыз ету қажет. Жоспарда бекітілген әзірленіп жатқан учаскенің кеңістіктік орналасуы мен ауданын қатаң сақтануы.

- объектілерді жарықтандыру үшін түнде жануарларға үркітетін әсер ететін жасыл түсті шынылармен жабылған жарық көздерін пайдалану керек; пайдаланылатын жарықтандыру аспаптары жәндіктердің жаппай қырылуын болдырмау үшін арнайы қорғаныш қалпақшалармен жабдықталуы тиіс.

#### **Өндіріс және тұтыну қалдықтарынан күтілетін әсер**

Жоспарланған қызмет барысында алаңда қалдықтардың 2 атауы пайда болады деп күтілуде.

##### **Қауіпті қалдықтар:**

- майланған шүберек бұрғылау агрегаттары мен басқа механизмдерге күнделікті қызмет көрсету кезінде сұрту материалы түрінде қалдықтар түзіледі – 0.0001 т/жыл;

##### **Қауіпті емес қалдықтар:**

- кәсіпорындағы қатты тұрмыстық қалдықтар (ҚТҚ) өндірістік үй-жайларда кәсіпорын персоналының өндірістік емес қызметі нәтижесінде, сондай – ақ үй-жайлар мен аумақтарды жинау кезінде түзіледі-жылына 1.5 тонна;

Ас тұзын өндіру жұмыстары кезінде пайда болған қалдықтар шарт бойынша бөгде Мамандандырылған ұйымдарға толығымен беріледі.

#### **Өндіріс және тұтыну қалдықтарының әсерінен қорғау жөніндегі іс-шаралар:**

-қалдықтарды жинақтау және уақытша сақтау әдістері сақталған жағдайда, сондай-ақ өндіріс және тұтыну қалдықтарын учаске аумағынан уақтылы әкету кезінде қарастырылып отырған ауданның топырақ жамылғысының бұзылуы мен ластануы болмайды.

**ҚОРЫТЫНДЫЛАР:** табиғи ортаға әсер етудің кешенді бағасы мен маңыздылығын есептеу әсерді орташа маңыздылық ретінде бағалауға болатындығын көрсетті.

Табиғи ортаның құрамдас бөліктері және көзделіп отырған қызметтің Елеулі әсеріне ұшырауы мүмкін өзге де объектілер туралы толығырақ ақпарат осы есептің тиісті тармақшаларында берілген.

Объектілерге көзделіп отырған ықтимал елеулі әсерлердің (тікелей және жанама, кумулятивтік, трансшекаралық, қысқа мерзімді және ұзақ мерзімді, оң және теріс) сипаттамасы анықталған елеулі әсерлердің болмауына байланысты келтірілмейді.

# Қоғамдық тыңдаулар

«Солтүстік Қазақстан облысы Уәлиханов ауданындағы Теке кен орнының ас тұзы кен орнын игеруге арналған тау-кен жұмыстарының жоспары» жобасын іске асыру кезінде «Қоршаған ортаға ықтимал әсерлер туралы есеп» жобасының материалдары бойынша мемлекеттік экологиялық сараптама жүргізу шеңберінде

## Қоғамдық тыңдауларда қаралатын жобалау құжаттары

Ықтимал әсерлер туралы есеп «Солтүстік Қазақстан облысы бойынша экология департаменті» РММ 04.06.2024 ж. № KZ18VWF00173464 берген қоршаған ортаға әсерді бағалауды және (немесе) көзделіп отырған қызметтің әсерін скринингті камту аясын айқындау туралы қорытындыға сәйкес орындалды.

### Қоршаған ортаға әсер ету туралы есепті әзірлеуші:

«Werner Group» ЖШС

БСН 230540038061

ҚР, Қостанай облысы, Қостанай қаласы, Әл-Фараби даңғылы, № 114 үйі.

ҚР Экология және табиғи ресурстар министрлігі берген №02681р Лицензия 01.08.2023 ж.

### Заказчик:

#### Тапсырыс беруші:

«Жаксы тұз Петропавл» ЖШС

БСН 031140016522

ҚР, Қазақстан, Солтүстік Қазақстан облысы, Петропавл қ., көше.Ж. Жаббаева, 298 үйі, 49 кеңсе e-mail:

[azenoverik@mail.ru](mailto:azenoverik@mail.ru)

Осы есеп «Солтүстік Қазақстан облысы Уәлиханов ауданындағы Теке кен орнының ас тұзы кен орнын игеруге арналған тау-кен жұмыстарының жоспары» үшін орындалды.

Есеп Қазақстан Республикасында қолданылып жүрген табиғат қорғау заңнамасына, нормаларға, қағидаларға сәйкес және объектінің ерекшелігін ескере отырып әзірленді. Құжаттың құрамы мен мазмұны Қазақстан Республикасының 02.01.2022 ж. № 400-VI ҚРЗ Экологиялық Кодексінің талаптарына толық жауап береді.

Жұмыстың мақсаты-ас тұзын өндіру.

## Учаскенің орналасқан жері

Теке кен орны Солтүстік Қазақстан облысы Уәлиханов ауданының аумағында орналасқан. Ең жақын елді мекендер-жұмыс учаскесінен 6.2 км қашықтықта орналасқан Симферопольский кенті, 2.0 км қашықтықта және Қобенсай ауылы.

Кен орнының ауданы географиялық координаттары бар бұрыштық нүктелермен шектелген:

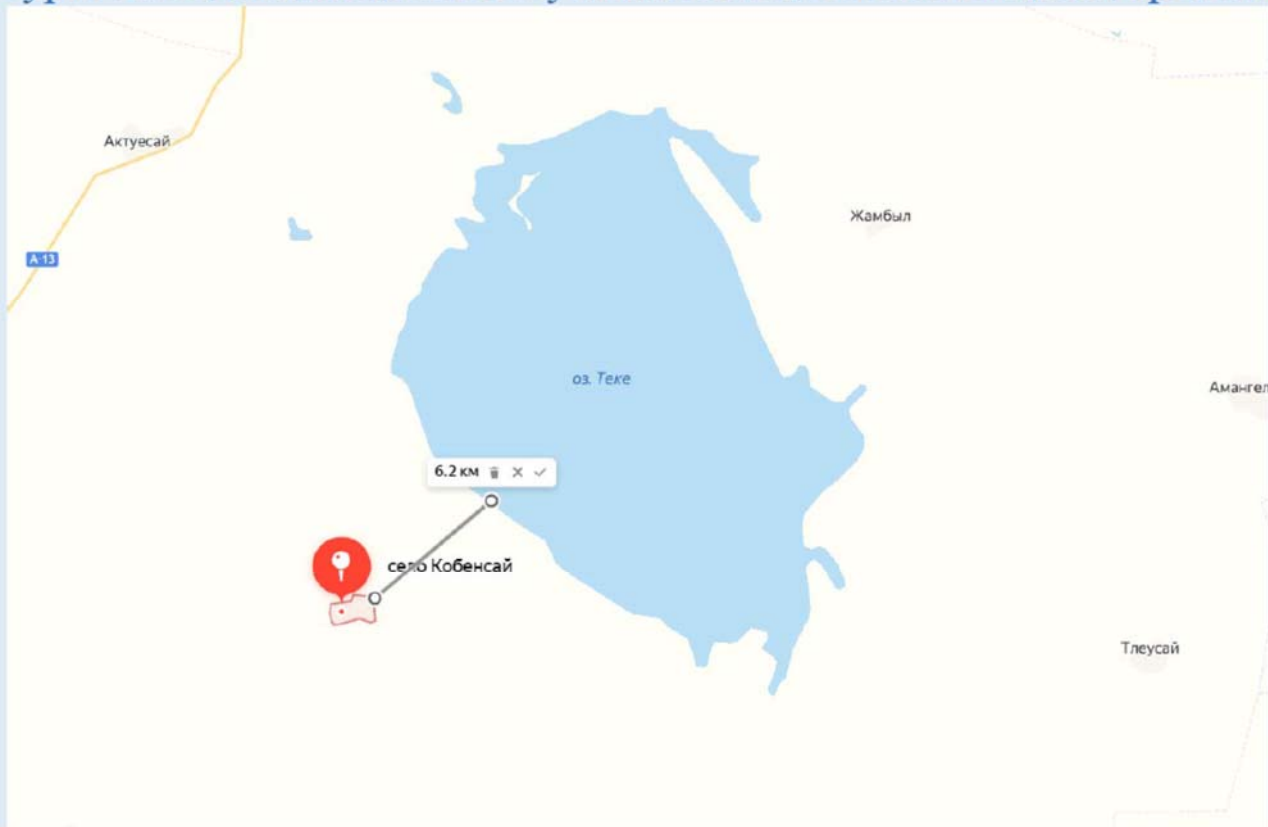
Бұрыштық нүктелер №	Бұрыштық нүктелердің координаттары					
	Солтүстік ендік			Шығыс бойлық		
	дәрежесі	минуттар	секундтар	дәрежесі	минуттар	секундтар
1	53°	55′	42″	72°	56′	36″
2	53°	55′	45″	72°	58′	48″
3	53°	49′	39″	73°	03′	15″
4	53°	48′	40″	73°	05′	53″
5	53°	46′	36″	73°	03′	44″
6	53°	44′	20″	73°	03′	35″
7	53°	44′	28″	72°	58′	58″
8	53°	46′	57″	72°	53′	22″
9	53°	50′	13″	72°	48′	57″
10	53°	54′	30″	72°	52′	35″

Ситуациялық карта-кен орнының орналасу сызбасы 1-суретте көрсетілген.

Сурет 1. Ситуациялық карта-алаңдардың орналасу сызбасы



Сурет 2. Ең жақын қоныстану аймағына қатысты алаңның орналасуы



## Атмосфералық ауаға күтілетін әсер

Бұл бөлімде геологиялық барлау жұмыстарын жүргізу кезінде жоспарланған қызметтен атмосфералық ауаға әсер етудің әлеуетті мүмкіндігі қарастырылған.

Экологиялық кодекстің 72-бабының 4-тармағының негізінде осы бөлімде атмосфералық ауаға эмиссиялардың күтілетін түрлері, сипаттамалары және саны туралы ақпарат келтіріледі.

Өндіру жұмыстарын жүргізу кезінде атмосфераға зиянды заттардың ластануының ұйымдастырылмаған **6 көзі анықталды**. Атмосфералық ауаға ластаушы заттар шығарындыларының жалпы көлемі 4.931874 т/кезеңді құрайды. Жалпы алғанда, 2 ластаушы зат бойынша шығарындылар анықталады: натрий хлориді (ас тұзы) (415); құрамында кремний диоксиді бар бейорганикалық шаң %: 70-20.

### Атмосфералық ауаға әсер етудің алдын алу және азайту жөніндегі іс-шаралар

Геологиялық барлау жұмыстарын жүргізу кезеңінде жоспарланған жұмыстардың атмосфералық ауаның жай-күйіне әсерін азайту, ластаушы заттар шығарындыларының көлемін қысқарту, олардың жер бетіндегі шоғырлануын азайту және атмосфераға зиянды заттардың нормативтен тыс және авариялық шығарындыларын болғызбау үшін жобала жоспарлау және технологиялық іс-шаралар кешені көзделеді

Технологиялық іс-шараларға мыналар жатады:

- сусымалы материалдарды тасымалдау кезінде автосамосвалдардың шанағын тентпен жабу;
- автокөлікті және арнайы техниканы техникалық байқау және техникалық қызмет көрсету, сондай-ақ шығарындылардың уыттылығын бақылау, бұл желіге шығатын автокөлікті жоспарлы тексерулермен камтамасыз етіледі;

- жұмыстарды жүргізуді мұқият технологиялық регламенттеу

## Су ресурстарына күтілетін әсер

«Су ресурстарын пайдалануды реттеу және қорғау жөніндегі Есіл бассейндік инспекциясы» РММ ақпараты бойынша, көлдің су бетіндегі жер учаскесін қоспағанда, ас тұзын өндіру үшін жер учаскесін беруге қарсы емес. Көлдің су қорғау аймақтары мен белдеулері. Теке орнатылмаған.

Су қорғау аймақтары мен белдеулерін белгілеудің негізі 02.10.2019 ж. № 18-12-01-05 1102 "Су ресурстарын пайдалануды реттеу және қорғау жөніндегі Есіл бассейндік инспекциясы" РММ-нің хаты және "Солтүстік Қазақстан облысы бойынша экология департаменті" РММ-нің қоршаған ортаға әсерді бағалауды және (немесе) көзделіп отырған қызметтің әсерін скринингті қамту аясын айқындау туралы № kz18vwf00173464 қорытындысы болып табылады 04.06.2024 г. көлде ас тұзын өндіру бойынша тау-кен жұмыстарының жоспарына. Теке, "Жақсы тұз Петропавл" ЖШС. Жұмыс басталар алдында оператор көзделіп отырған қызметпен бассейндік инспекциядағы жұмыстарды келісе отырып, су қорғау аймақтары мен белдеулерін белгілеу жөніндегі жобаны әзірлеуге бастамашылық жасайтын болады.

Шаруашылық-ауыз су қажеттіліктері үшін Қобенсай ауылынан әкелінетін су пайдаланылады. Персоналдың шаруашылық-ауыз су қажеттіліктері үшін жұмыс орындарына су сыйымдылығы 20 л бөшкеде жеткізіледі. Байыту үшін Кішкенекөл кентіне тасымалдау үшін жинақтау мақсатында 2000 метр қашықтықтағы алаңда көл жағасынан ас тұзын уақытша сақтау. Жұмысшылардың тамақтануы мен демалысы көлдің жағалау сызығынан 600 м қашықтықта орнатылған арнайы жабдықталған екі вагонда көзделеді. Термостардағы тамақ Қобенсай ауылынан әкелінеді.

Тұрмыстық су қабылдағыш ретінде пайдалы көлемі 250 л (бір ұпай) екі көздірікке (биодәретханаға) арналған жылжымалы дәретхана кабинасы пайдаланылады. Дәретхана кабинасы (биотуалет) көлдің жағалау сызығынан 600 м және жұмысшылардың демалыс вагондарынан 100 м қашықтықта орналасады. Резервуарды 80% - ға толтырған кезде ағынды суларды ассенизатор машинасымен сорып, содан кейін жақын маңдағы елді мекеннің тазарту құрылыстарына шығару жүргізіледі.

### **Жер асты және жер үсті суларын ластанудан қорғауға арналған іс-шаралар**

Жер үсті және жер асты су ресурстарын қорғау жөніндегі іс-шаралар ретінде мынадай су қорғау іс-шаралары орынды:

- сулы горизонттардың ластану мүмкіндігін болдырмау (яғни бұрғылау қалдықтарын жер асты сулы горизонттарына тастауға тыйым салынады);
- әртүрлі көкжиектердің суларын араластыру және кейбір көкжиектерден басқаларына ағу мүмкіндігін жою;
- жер асты суларының бақылаусыз реттелмейтін шығарылуына жол бермеу, ал авариялық жағдайларда су ысыраптарын жою жөнінде шұғыл шаралар қабылдау;
- бұрғылау жұмыстарын жүргізуге арналған технологиялық регламентті сақтау; өндірістік суларды жергілікті жердің рельефіне ағызуға жол бермеу;
- барлық жұмыстар жер бөлу учаскесінің, сервитуттың шекарасында қатаң орындалуы тиіс;
- көлік техникасына жанармай құю, ЖЖМ қоймаларын орнату, кен орнын игеру кезінде пайдаланылатын басқа да зиянды заттарды сақтау және орналастыру жер асты суларының ластануын болдырмайтын тиісті нормалар мен ережелерді қатаң сақтау кезінде жүзеге асырылуы тиіс (ЖЖМ бар ыдыстарды орнату – тек табандықтарда;
- техниканы жуу – тек балшық ұстағыштармен жабдықталған арнайы бөлінген орындарда; ЖЖМ қалдықтарын жер асты суларына төгуге тыйым салу). жер бедері);
- автотұрақтарда жанармай мен майлау материалдарының төгілуін жою мақсатында адсорбенттер жиынтығы және мұнаймен ластанған қалдықтар мен топырақты жинауға арналған арнайы металл контейнерлер көзделеді;
- жер үсті нөсерлі және қарлы сулардың дренажын және ұйымдасқан ағынын қамтамасыз ету үшін-жердің табиғи рельефіне сәйкес беткейлерді қалыптастыру;
- жұмыс аяқталғаннан кейін: аумақты жоспарлау және абаттандыру – жер үсті суларының тоқырауын және эфемерлік су айдындарының (шалшықтар, көлдер, батпақты жерлер) қалыптасуын болдырмау үшін.

### **Жер жамылғысы мен геологиялық ортаға күтілетін әсер**

Облыс аумағындағы топырақ түзуші жыныстар сазды мергельден, пластикалық саздардан және жұқа құмды саздақ кабаттарынан тұратын Тұшы су миоцендік шөгінділері болып табылады. Бұл жыныстарда мұздық және мұздан кейінгі уақытта лесс тәрізді саздақтар пайда болды, олар қазіргі уақытта жер қойнауы болып табылады, ал тек облыстың онтүстігінде қоңыр, ауыр саздақтар ұсынылған. 1 аймақта кеңінен дамыған топырақтар-қуаты 25-50 см болатын орташа гумусты қара топырақтар. Нашар құрғатылған ойпаттарда және батыстарда Топырақ қабатының әлсіз дамуы бар 18 сортаң топырақ жатыр-15 см-ге дейін.

Көлге іргелес, бүлінген жерлердің теріс әсерінен өнімділігін толық немесе ішінара жоғалтқан барлық бұзылған жерлер қалпына келтіруге жатады.

Қалдықтарды жинақтау және уақытша сақтау әдістері сақталған жағдайда, сондай-ақ өндіріс және тұтыну қалдықтарын учаске аумағынан уақтылы әкеткен кезде қаралатын ауданның топырақ жамылғысының бұзылуы және ластануы болмайды.

### **Топырақ және өсімдік жамылғысын қорғау жөніндегі іс-шаралар**

- жердің бітелу мүмкіндігін болдырмайтын түзілетін қалдықтарды ұйымдасқан түрде жинау жөніндегі шараларды іске асыру-жұмыстың барлық кезеңі ішінде орындалады;
- техниканың қозғалысы мен өндіру учаскелерін таңдауды қолданыстағы далалық жұмыстар мен өсімдіктердің ең аз жиналатын жерлері бойынша қарастыру қажет;
- бұзылған топырақ жамылғысын қалпына келтіру және аумақты бастапқы немесе өзге де пайдалануға жарамды күйге келтіру (техникалық рекультивация) - жұмыс аяқталғаннан кейін орындалады;
- жұмыс жүргізу кезінде әсер ететін алаңдардың өсуін тоқтатуға ықпал ететін профилактикалық іс-шараларды жүзеге асыру;
- бұталар мен шөптердің өртенуіне жол бермеу үшін қауіпсіздік ережелерін сақтау қажет;
- тұрмыстық қажеттіліктер үшін бұталы флораны сындыруға тыйым салу.

## Өсімдіктер мен жануарлар әлеміне күтілетін әсер

Көзделіп отырған қызмет өсімдік ресурстарын пайдалануды көздемейді. Тау — кен жұмыстарының жер учаскелерінде өсімдіктер негізінен дәнді шөптермен-қауырсынды шөптермен, типчакпен және тұтас шөпті құрайтын басқалармен ұсынылған. Жұмыс учаскесінде ЕҚТА және орман шаруашылығы жерлері жоқ. Бұл аумақта жасыл желектер жоқ. Ағаштарды кесу және (немесе) көшіру ағаштардың болмауына байланысты көзделмейді. Жүргізіліп жатқан жұмыстар учаскесінде ағаштардың болмауына байланысты өтемдік отырғызу көзделмеген.

Аумақтың жануарлар әлемі өте алуан түрлі. Мұнда еліктер, қасқырлар, түлкілер, қорсақтар мен қояндар, дала пикасы кездеседі. Көлдің аумағы-күзгі ұшу кезінде белладонна қрандарының (*Grus virgo*), сондай-ақ сұр қрандардың (*Grus grus*) жаппай шоғырланған жері.

Кеміргіштер арасында суырлар, гоферлер, тышқандар және басқалар басым. Жоспарланған қызмет жануарлар дүниесін пайдалануды көздемейді. Ас тұзын өндіру жануарлар дүниесін және олардың бөліктерін негізгі және жанама мақсаттарда пайдалануды көздемейді. Жануарлар дүниесі объектілерін аулау, балық аулау, өсіру, алып қою, ұстау және өзге де пайдалану көзделіп отырған қызмет көзделмейді. Көзделіп отырған қызмет жануарлар дүниесін пайдалану көзделмейді. Жануарлар дүниесі объектілері пайдалануға және алып қоюға жатпайды.

### Өсімдіктер мен жануарлар дүниесін қорғау жөніндегі іс-шаралар

-өсімдіктердің соқтығысуы мен зақымдануын, сондай-ақ флора өкілдерінің мекендейтін жерлерінің бөлшектенуін болдырмау үшін тын жерлер бойынша техниканың рұқсатсыз өтуін болдырмау, жұмыс жүргізу кестесін қатаң сақтай отырып, арнайы бөлінген дала жолдарымен жүруді қамтамасыз ету қажет. Жоспарда бекітілген эзирленіп жатқан учаскенің кеністіктік орналасуы мен ауданын қатаң сақтаңыз.

- объектілерді жарықтандыру үшін түнде жануарларға үркітетін әсер ететін жасыл түсті шынылармен жабылған жарық көздерін пайдалану керек; пайдаланылатын жарықтандыру аспаптары жәндіктердің жаппай қырылуын болдырмау үшін арнайы қорғаныш қалпақшалармен жабдыкталуы тиіс.

## Тұтыну және өндіріс қалдықтарынан күтілетін әсер

Жоспарланған қызмет барысында алаңда қалдықтардың 2 атауы пайда болады деп күтілуде.

**Қауіпті қалдықтар:** - майланған шүберек агрегаттар мен басқа механизмдерге күнделікті қызмет көрсету кезінде сұрту материалы түрінде қалдықтар түзіледі – 0.0001 т/жыл;

**Қауіпті емес қалдықтар:** - кәсіпорындағы қатты тұрмыстық қалдықтар (ҚТҚ) өндірістік үй-жайларда кәсіпорын персоналының өндірістік емес қызметі нәтижесінде, сондай – ақ үй-жайлар мен аумақтарды жинау кезінде түзіледі-жылына 1.5 тонна.

Ас тұзын өндіру жұмыстары кезінде пайда болған қалдықтар шарт бойынша бөгде Мамандандырылған ұйымдарға толығымен беріледі.

Өндіріс және тұтыну қалдықтарының әсерінен қорғау жөніндегі іс-шаралар:- қалдықтарды жинақтау және уақытша сақтау әдістері сақталған жағдайда, сондай-ақ өндіріс және тұтыну қалдықтарын учаске аумағынан уақтылы әкету кезінде қарастырылып отырған ауданның топырақ жамылғысының бұзылуы мен ластануы болмайды.

Назар аударғаныңыз үшін  
рахмет!

## Қоғамдық тыңдаулар өткізілгенге дейін және оның барысында алынған ескертулер мен ұсыныстардың жиынтық кестесі

№пп	Қатысушылардың ескертулері мен ұсыныстары (қатысушының тегі, аты және әкесінің аты (бар болса), лауазымы, ұсынылатын ұйымның атауы)	Ескертулер мен ұсыныстарға жауаптар (жауап берушінің тегі, аты және әкесінің аты (бар болса), лауазымы, ұсынылатын ұйымның атауы)	Ескерту (алынған ескерту немесе сөйлем, «тыңдау тақырыбына қатысы жоқ»)
1	2	3	4
1	<b>Харламов в. м., жергілікті тұрғын:</b> Мен қоғам өкілі ретінде бұл өндірісте жағымсыз салдарды көрмеймін, егер кәсіпорын барлық белгіленген шараларды сақтаса, онда ешқандай зиян болмайды. Мен өмір бойы осында тұрамын. Мен бұрынғы басшымын, ауданда 38 жыл басқардым, сондықтан ауданымыздың барлық мәселелерін мұқият білемін. Экологиялық проблемалардың ішінде біздің аймақта жауын-шашын аз ғана болады, содан кейін көктемгі су тасқынынан кейін біз көптеген жылдар бойы көрмеген өсімдіктер, мысалы, Валериан дәрілік өсімдіктерін өсіре бастадық. Мен бұл зауытты соңғы рет жасөспірім кезімде көрдім.	-	** Тыңдауларға тікелей қатысы жоқ
2	<b>Исмаилов К. и., жергілікті тұрғын:</b> Балаларға жаңа іске сәттілік тілейміз	-	** Тыңдауларға тікелей қатысы жоқ
3	<b>Бас маман-СҚО бойынша экология департаментінің Экологиялық реттеу бөлімі-Н. В. Пяткова.:</b> Тұз өндірудің қандай технологиясы қолданылады?	<b>Азенов Е. Х., «Жақсы тұз Петропавл» ЖШС өкілі:</b> Тұз өндіру технологиясы бұрыннан белгілі және кең таралған. Көлдің жанында дайындық бассейні салынады-сәуір айында рапа сол жерге орналастырылады, оның жанында Рапа табиғи түрде буланатын Садок бассейні орналасады. Алынған дымқыл тұз концентраты арнайы алаңға шығарылады, содан кейін сол жерде жатуы керек. Содан кейін қайта өңдеу цехына зауытқа тасымалданады. Тұз кептірілетін арнайы кептіргіштер бар. Жалпы, әлемде осындай технологиялар бар, мысалы, буландыру қондырғысы. Бірақ олардың барлығы өте қымбат. Мүмкін біз оған кейінірек келеміз, көреміз	Сұрақ алынып тасталды
4	<b>Бас маман-СҚО бойынша экология департаментінің Экологиялық реттеу бөлімі-Н. В. Пяткова.:</b> Айтыңызшы, а дайындық және жүзу бассейндері олар жағалауда ма? Егер жағалауда болса, қандай қашықтықта?	<b>Азенов Е. Х., «Жақсы тұз Петропавл» ЖШС өкілі:</b> Дайындық көлде, ал садочный жағалауда болады. Көлдің қорғаныс аймақтары мен жолақтары бар, жүзу бассейні қорғаныс аймақтары мен жолақтарынан тыс орналасады	Сұрақ алынып тасталды
5	<b>Бас маман-СҚО бойынша экология</b>	<b>Азенов Е. Х., «Жақсы тұз Петропавл» ЖШС өкілі:</b>	Сұрақ алынып



	<b>департаментінің Экологиялық реттеу бөлімі-Н. В. Пяткова.:</b> Тұзды кептіру алаңынан және жүзу бассейнінен су қалай ағып кетеді?	Салынатын арықтар бойынша	тасталды
6	Бас маман-СҚО бойынша экология департаментінің Экологиялық реттеу бөлімі-Н. В. Пяткова.: Яғни, жер бетінде?	<b>Азенов Е. Х., «Жақсы тұз Петропавл» ЖШС өкілі:</b> <b>Иә, жер бедері бойынша</b>	Сұрақ алынып тасталды
7	<b>Бас маман-СҚО бойынша экология департаментінің Экологиялық реттеу бөлімі-Н. В. Пяткова.:</b> Сіз қайта өңдеу цехы туралы да айттыңыз ба, ол қайда орналасады?	<b>Азенов Е. Х., «Жақсы тұз Петропавл» ЖШС өкілі:</b> Ол әлі салынбаған, оның болашақ құрылысы мен орналасқан жері жергілікті тұрғындармен талқыланатын болады. Экономикалық тұрғыдан, әрине, оны сол жерде орналастыру тиімді. Бұл цехта тек соңғы кептіру және тұзды орау жоспарланған.	Сұрақ алынып тасталды
8	<b>Бас маман-СҚО бойынша экология департаментінің Экологиялық реттеу бөлімі-Н. В. Пяткова.:</b> Яғни, сізде цех әлі салынбаған, ал сіз тұз өндіруді 2025 жылдан бастауды жоспарлап отырсыз ба?	<b>Азенов Е. Х., «Жақсы тұз Петропавл» ЖШС өкілі:</b> Ия, бірақ дайындық кезеңі және қағаздар мен рұқсаттардың барлық түрлері болады. Бұл өте ұзақ уақытты алады. Біз келісімшартты 18 ай бұрын жасадық, бірақ әлі жұмыс істей бастаған жоқпыз, әлі де рұқсат береміз	Сұрақ алынып тасталды
9	<b>Бас маман-СҚО бойынша экология департаментінің Экологиялық реттеу бөлімі-Н. В. Пяткова.:</b> Яғни, сізде әлі келісімшарт жоқ па?	<b>Азенов Е. Х., «Жақсы тұз Петропавл» ЖШС өкілі:</b> Бізде келісімшарт бар, ол алынды және тау-кен бөлімі бар, барлығы ресми түрде рәсімделген <b>Алагузова А., «Werner Group» ЖШС директоры:</b> Жақсы Эйс Петропавл ЖШС-де барлық рәсімделген құжаттар, қайта өңдеу цехы бар – онда қарапайым агрегат орнатылады, ол тиісті тығыздықтағы қаптарға тұз орайды	Сұрақ алынып тасталды
10	<b>Бас маман-СҚО бойынша экология департаментінің Экологиялық реттеу бөлімі-Н. В. Пяткова.:</b> Менің білуімше сот процестері болды және келісім шарт сот шешімімен тоқтатылды	<b>Азенов Е. Х., «Жақсы тұз Петропавл» ЖШС өкілі:</b> Келісімшарт тоқтатылды, бірақ қайтарылмады. Барлық құжаттар бар және олар жарамды	Сұрақ алынып тасталды
11	<b>Бас маман-СҚО бойынша экология департаментінің Экологиялық реттеу бөлімі-Н. В. Пяткова.:</b> "Қазақстан Республикасы Ауыл шаруашылығы министрлігі Балық шаруашылығы комитетінің Есіл облысаралық бассейндік балық шаруашылығы инспекциясы" РММ деректері бойынша скрининг рәсімінен өту кезінде Теке көлі Артемия салина (Artemia salina) өндіру жөніндегі балық шаруашылығы объектілерінің тізбесіне енгізілді және сізге қоршаған ортаға әсерді бағалауды жүргізу кезінде сіздің өндірісіңіздің осы түрге әсерін бағалау қажет болды	<b>Баймашева Ш. М., «Noosphere Ecology System» ЖШС директоры:</b> Іс-шаралар қадағалау органдарымен келісілетін болады.	Сұрақ алынып тасталды

	іс-шараларды әзірлеу, сіздің баяндамаңызда мен оны көрмедім		
12	<p><b>Бас маман-СҚО бойынша экология департаментінің Экологиялық реттеу бөлімі-Н. В. Пяткова.:</b></p> <p>Сізде алаңда техника жұмыс істейтін болады, жанармай құю қалай жүзеге асырылады, ал сіз ең жақын елді мекен алаңнан 6 км қашықтықта – Теке көлінен екенін айтасыз? Сізде қандай Техника бар, донғалақ? Техника тәулік бойы тұз өндірілетін жерде келе ме немесе бола ма?</p>	<p><b>Баймашева Ш. М., «Noosphere Ecology System» ЖШС директоры:</b></p> <p>Жанармай құю ҚР Су кодексінде және ҚР Экологиялық кодексінде белгіленген талаптарға сәйкес, ең алдымен жылжымалы отын құюшылар су қорғау аймақтары мен жолақтарынан тыс жерлерде жүзеге асырылатын болады. Өңдеу цехы қай жерде орналасатынына байланысты тұзды алып, ауылға апарды</p>	Сұрақ алынып тасталды
13	<p><b>Бас маман-СҚО бойынша экология департаментінің Экологиялық реттеу бөлімі-Н. В. Пяткова.:</b></p> <p>Бүгін айтылған барлық мәселелер хаттамаға енгізілуі тиіс. Бұл жоба барлық мүдделі органдарға жіберіледі және 17 жұмыс күні ішінде сіз ескертулер аласыз, олар Экопорталда орналастырылады. 5 жұмыс күні ішінде сіз оларға жауап беруіңіз керек және қазірдің өзінде түзетілген ҚОӘБ жобасы экология департаментіне жіберілуі керек</p>	-	** Тыңдауларға тікелей қатысы жоқ