

ТОО «Разведка и добыча QazaqGaz»
ТОО «Проектный институт «ОПТИМУМ»

УТВЕРЖДАЮ:

Заместитель Генерального директора
по производству

ТОО «Разведка и добыча QazaqGaz»

Бакбергенов А.Ж.

2023 г.



**ПРОЕКТ «ОТЧЕТ О ВОЗМОЖНЫХ ВОЗДЕЙСТВИИХ
НА ОКРУЖАЮЩУЮ СРЕДУ»
К «ГРУППОВОМУ ТЕХНИЧЕСКОМУ ПРОЕКТУ НА
БУРЕНИЕ ЭКСПЛУАТАЦИОННЫХ СКВАЖИН
№ 142, 143, 144 НА МЕСТОРОЖДЕНИИ АМАНГЕЛЬДЫ»
Договор № 937424/2024/1 от 23.02.2024 г.**

Генеральный директор
ТОО «Проектный институт «ОПТИМУМ»



Б.К.Құрманов

г. Актау
2024 г

СПИСОК ИСПОЛНИТЕЛЕЙ

Руководитель службы ООС



Жубатова К.

Ведущий специалист службы ООС



Алдабергенова Р. А.

СОДЕРЖАНИЕ

ВВЕДЕНИЕ	10
1. ОПИСАНИЕ ПРЕДПОЛАГАЕМОГО МЕСТА ОСУЩЕСТВЛЕНИЯ НАМЕЧАЕМОЙ ДЕЯТЕЛЬНОСТИ	14
1.1. Общая информация о месторождении	14
2. ОПИСАНИЕ СОСТОЯНИЯ ОКРУЖАЮЩЕЙ СРЕДЫ НА ПРЕДПОЛАГАЕМОЙ ЗАТРАГИВАЕМОЙ ТЕРРИТОРИИ НА МОМЕНТ СОСТАВЛЕНИЯ ОТЧЕТА (БАЗОВЫЙ СЦЕНАРИЙ)	18
2.1. Климат и метеорологические условия	18
2.2. Атмосферный воздух	22
2.3. Поверхностные и подземные воды	23
2.4. Геология и почвы.....	28
2.5. Животный и растительный мир	37
2.6. Историко–культурная значимость территорий	61
2.7. Радиационный гамма-фон.....	62
2.8. Социально–экономическая характеристика района.	62
3. ОПИСАНИЕ ИЗМЕНЕНИЙ ОКРУЖАЮЩЕЙ СРЕДЫ, КОТОРЫЕ МОГУТ ПРОИЗОЙТИ В СЛУЧАЕ ОТКАЗА ОТ НАЧАЛА НАМЕЧАЕМОЙ ДЕЯТЕЛЬНОСТИ, СООТВЕТСТВУЮЩЕЕ СЛЕДУЮЩИМ УСЛОВИЯМ	64
4. ИНФОРМАЦИЯ О КАТЕГОРИИ ЗЕМЕЛЬ И ЦЕЛЯХ ИСПОЛЬЗОВАНИЯ ЗЕМЕЛЬ В ХОДЕ СТРОИТЕЛЬСТВА И ЭКСПЛУАТАЦИИ ОБЪЕКТОВ, НЕОБХОДИМЫХ ДЛЯ ОСУЩЕСТВЛЕНИЯ НАМЕЧАЕМОЙ ДЕЯТЕЛЬНОСТИ	68
5. ИНФОРМАЦИЯ О ПОКАЗАТЕЛЯХ ОБЪЕКТОВ, НЕОБХОДИМЫХ ДЛЯ ОСУЩЕСТВЛЕНИЯ НАМЕЧАЕМОЙ ДЕЯТЕЛЬНОСТИ, ВКЛЮЧАЯ ИХ МОЩНОСТЬ, ГАБАРИТЫ (ПЛОЩАДЬ ЗАНИМАЕМЫХ ЗЕМЕЛЬ, ВЫСОТА), ДРУГИЕ ФИЗИЧЕСКИЕ И ТЕХНИЧЕСКИЕ ХАРАКТЕРИСТИКИ, ВЛИЯЮЩИЕ НА ВОЗДЕЙСТВИЯ НА ОКРУЖАЮЩУЮ СРЕДУ; СВЕДЕНИЯ О ПРОИЗВОДСТВЕННОМ ПРОЦЕССЕ, В ТОМ ЧИСЛЕ ОБ ОЖИДАЕМОЙ ПРОИЗВОДИТЕЛЬНОСТИ ПРЕДПРИЯТИЯ, ЕГО ПОТРЕБНОСТИ В ЭНЕРГИИ, ПРИРОДНЫХ РЕСУРСАХ, СЫРЬЕ И МАТЕРИАЛАХ.	72
6. ОПИСАНИЕ ПЛАНИРУЕМЫХ К ПРИМЕНЕНИЮ НАИЛУЧШИХ ДОСТУПНЫХ ТЕХНОЛОГИЙ – ДЛЯ ОБЪЕКТОВ I КАТЕГОРИИ, ТРЕБУЮЩИХ ПОЛУЧЕНИЯ КОМПЛЕКСНОГО ЭКОЛОГИЧЕСКОГО РАЗРЕШЕНИЯ В СООТВЕТСТВИИ С ПУНКТОМ 1 СТАТЬИ 111 КОДЕКСОМ	84
7. ОПИСАНИЕ РАБОТ ПО ПОСТУТИЛИЗАЦИИ СУЩЕСТВУЮЩИХ ЗДАНИЙ, СТРОЕНИЙ, СООРУЖЕНИЙ, ОБОРУДОВАНИЯ И СПОСОБОВ ИХ ВЫПОЛНЕНИЯ, ЕСЛИ ЭТИ РАБОТЫ НЕОБХОДИМЫ ДЛЯ ЦЕЛЕЙ РЕАЛИЗАЦИИ НАМЕЧАЕМОЙ ДЕЯТЕЛЬНОСТИ	86
8. ИНФОРМАЦИЮ ОБ ОЖИДАЕМЫХ ВИДАХ, ХАРАКТЕРИСТИКАХ И КОЛИЧЕСТВЕ ЭМИССИЙ В ОКРУЖАЮЩУЮ СРЕДУ, ИНЫХ ВРЕДНЫХ АНТРОПОГЕННЫХ ВОЗДЕЙСТВИЯХ НА ОКРУЖАЮЩУЮ СРЕДУ, СВЯЗАННЫХ СО СТРОИТЕЛЬСТВОМ И ЭКСПЛУАТАЦИЕЙ ОБЪЕКТОВ ДЛЯ ОСУЩЕСТВЛЕНИЯ РАССМАТРИВАЕМОЙ ДЕЯТЕЛЬНОСТИ, ВКЛЮЧАЯ ВОЗДЕЙСТВИЕ НА ВОДЫ, АТМОСФЕРНЫЙ ВОЗДУХ, ПОЧВЫ, НЕДРА, А ТАКЖЕ ВИБРАЦИИ, ШУМОВЫЕ, ЭЛЕКТРОМАГНИТНЫЕ, ТЕПЛОВЫЕ И РАДИАЦИОННЫЕ ВОЗДЕЙСТВИЯ	86
8.1. Методика оценки воздействия на окружающую природную среду	86
8.2. Описание возможных существенных воздействий. Оценка возможного воздействия на атмосферный воздух	91
8.2.1. Характеристика объекта как источника загрязнения атмосферного воздуха	93
8.2.2. Анализ расчетов рассеивания выбросов загрязняющих веществ	99
8.2.3. Обоснование размера санитарно-защитной зоны	101

8.2.4. Возможные залповые и аварийные выбросы	105
8.2.5. Внедрение малоотходных и безотходных технологий, а также специальные мероприятия по предотвращению (сокращению) выбросов в атмосферный воздух	106
8.2.6. Предложения по установлению ориентировочных нормативов допустимых выбросов (НДВ)	107
8.2.7. Расчет уровня загрязнения атмосферного воздуха	107
8.2.8. Мероприятия по снижению отрицательного воздействия	110
8.2.9. Предложения по организации мониторинга и контроля за состоянием атмосферного воздуха ..	113
8.2.10. Возможные существенные воздействия на атмосферный воздух	117
8.2.11. Разработка мероприятий по регулированию выбросов в период особо неблагоприятных метеорологических условий	120
8.3. Описание возможных существенных воздействий. Оценка воздействия на состояния вод	124
8.3.1. Характеристика источников воздействия на подземные воды при производстве работ	124
8.3.2. Оценка воздействия намечаемой деятельности на водные объекты, анализ вероятности их загрязнения и последствий возможного истощения вод	124
8.3.3. Мероприятия по защите подземных вод от загрязнения и истощения	125
8.3.4. Рекомендации по организации производственного мониторинга воздействия на подземные воды 127	
8.3.5. Водопотребление и водоотведение	129
8.3.6. Характеристика источников воздействия на поверхностные и подземные воды	135
8.3.7. Оценка влияния объекта на качество и количество подземных вод	135
8.4. Описание возможных существенных воздействий на геологическую среду	137
8.4.1. Воздействия проектируемых работ на недра	138
8.4.2. Мероприятия по защите недр от негативного воздействия	141
8.5. Описание возможных существенных воздействий на земельные ресурсы и почвы	145
8.5.1. Состояние и условия землепользования, земельный баланс территории, намечаемой для размещения объекта	145
8.5.2. Характеристика современного состояния почвенного покрова в зоне воздействия планируемого объекта	150
8.5.3. Характеристика ожидаемого воздействия на почвенный покров	153
8.5.4. Планируемые мероприятия и проектные решения в зоне воздействия по снятию, транспортировке и хранению плодородного слоя почвы	156
8.5.5. Организация экологического мониторинга почв	161
8.5.6. Оценка воздействия на почвенный покров проектируемых работ	162
8.6. Оценка воздействия на растительность	163
8.6.1. Характеристика факторов среды обитания растений, влияющих на их состояние	163
8.6.2. Характеристика воздействия объекта и сопутствующих производств на растительные сообщества территории	165
8.6.3. Оценка воздействие на растительный мир	167
8.6.4. Рекомендации по сохранению растительных сообществ, улучшению их состояния, сохранению и воспроизводству флоры, в том числе по сохранению и улучшению среды их обитания	169
8.6.5. Мероприятия по предотвращению негативных воздействий на биоразнообразии, его минимизации, смягчению, оценка потерь биоразнообразия и мероприятия по их компенсации, а также по мониторингу проведения этих мероприятий и их эффективности	170
8.7. Описание возможных существенных воздействий на животный мир	173
8.7.1. Характеристика воздействия объекта на видовой состав	173
8.7.2. Мероприятия по предотвращению негативных воздействий на биоразнообразии	180
8.7.3. Оценка воздействий на ландшафты и меры по предотвращению, минимизации, смягчению негативных воздействий, восстановлению ландшафтов в случаях их нарушения	185
8.8. Оценка физических воздействий на окружающую среду	185
8.8.1. Оценка возможного теплового, электромагнитного, шумового, воздействия и других типов воздействия, а также их последствий	185
8.8.2. Характеристика радиационной обстановки в районе работ, выявление природных и техногенных источников радиационного загрязнения	204
8.8.3. Мероприятия по снижению радиационного риска	208
8.8.4. Предложения к радиометрическому контролю	209
8.9. Организация экологического мониторинга	210
9. ИНФОРМАЦИЯ ОБ ОЖИДАЕМЫХ ВИДАХ, ХАРАКТЕРИСТИКАХ И КОЛИЧЕСТВЕ ОТХОДОВ, КОТОРЫЕ БУДУТ ОБРАЗОВАНЫ В ХОДЕ СТРОИТЕЛЬСТВА И ЭКСПЛУАТАЦИИ ОБЪЕКТОВ В РАМКАХ НАМЕЧАЕМОЙ	

ДЕЯТЕЛЬНОСТИ, В ТОМ ЧИСЛЕ ОТХОДОВ, ОБРАЗУЕМЫХ В РЕЗУЛЬТАТЕ ОСУЩЕСТВЛЕНИЯ ПОСТУТИЛИЗАЦИИ СУЩЕСТВУЮЩИХ ЗДАНИЙ, СТРОЕНИЙ, СООРУЖЕНИЙ, ОБОРУДОВАНИЯ.....	216
9.1 Характеристика технологических процессов предприятия как источников образования отходов	216
9.2. Программа управления отходами на предприятии	231
9.3. Производственный контроль при обращении с отходами	239
9.4. Рекомендации по обезвреживанию, утилизации и захоронению всех видов отходов	241
9.5. Рекультивация.....	243
9.6. Качественные показатели системы управления отходами на предприятии.....	244
9.7. Оценка воздействия отходов на окружающую среду	246
9.8. Мероприятия по защите окружающей среды от негативного действия отходов.	247
9.9. Предложения по организации экологического контроля.....	248
10. ИНФОРМАЦИЯ ОБ ОПРЕДЕЛЕНИИ ВЕРОЯТНОСТИ ВОЗНИКНОВЕНИЯ АВАРИЙ И ОПАСНЫХ ПРИРОДНЫХ ЯВЛЕНИЙ, ХАРАКТЕРНЫХ СООТВЕТСТВЕННО ДЛЯ НАМЕЧАЕМОЙ ДЕЯТЕЛЬНОСТИ И ПРЕДПОЛАГАЕМОГО МЕСТА ЕЕ ОСУЩЕСТВЛЕНИЯ, ОПИСАНИЕ ВОЗМОЖНЫХ СУЩЕСТВЕННЫХ ВРЕДНЫХ ВОЗДЕЙСТВИЙ НА ОКРУЖАЮЩУЮ СРЕДУ, СВЯЗАННЫХ С РИСКАМИ ВОЗНИКНОВЕНИЯ АВАРИЙ И ОПАСНЫХ ПРИРОДНЫХ ЯВЛЕНИЙ, С УЧЕТОМ ВОЗМОЖНОСТИ ПРОВЕДЕНИЯ МЕРОПРИЯТИЙ ПО ИХ ПРЕДОТВРАЩЕНИЮ И ЛИКВИДАЦИИ	249
10.1. Оценка риска возможных аварийных ситуаций и меры их предотвращения	249
10.2. Комплексная оценка последствий воздействия на окружающую среду при нормальном (без аварий) режиме эксплуатации объекта.....	251
10.3. Вероятность аварийных ситуаций	251
<i>10.3.1. Методика оценки степени экологического риска аварийных ситуаций</i>	<i>253</i>
<i>10.3.2. Анализ возможных аварийных ситуаций</i>	<i>254</i>
<i>10.3.3. Оценка риска аварийных ситуаций</i>	<i>256</i>
10.4. Прогноз последствий аварийных ситуаций для окружающей среды	258
10.5. Рекомендации по предупреждению аварийных ситуаций и ликвидации их последствий.....	260
11. ОПИСАНИЕ ЗАТРАГИВАЕМОЙ ТЕРРИТОРИИ С УКАЗАНИЕМ ЧИСЛЕННОСТИ ЕЕ НАСЕЛЕНИЯ, УЧАСТКОВ, НА КОТОРЫХ МОГУТ БЫТЬ ОБНАРУЖЕНЫ ВЫБРОСЫ, СБРОСЫ И ИНЫЕ НЕГАТИВНЫЕ ВОЗДЕЙСТВИЯ НАМЕЧАЕМОЙ ДЕЯТЕЛЬНОСТИ НА ОКРУЖАЮЩУЮ СРЕДУ, С УЧЕТОМ ИХ ХАРАКТЕРИСТИК И СПОСОБНОСТИ ПЕРЕНОСА В ОКРУЖАЮЩУЮ СРЕДУ; УЧАСТКОВ ИЗВЛЕЧЕНИЯ ПРИРОДНЫХ РЕСУРСОВ И ЗАХОРОНЕНИЯ ОТХОДОВ.....	266
11.1. Социально-экономическое положение.....	266
11.2. Организация охраны памятников истории и культуры	273
11.3. Обеспеченность объекта в период строительства, эксплуатации и ликвидации трудовыми ресурсами, участие местного населения	278
11.4. Влияние намечаемого объекта на регионально-территориальное природопользование	278
11.5. Прогноз изменений социально-экономических условий жизни местного населения при реализации проектных решений объекта (при нормальных условиях эксплуатации объекта и возможных аварийных ситуациях).....	279
11.6. Оценка воздействия объекта на социально-экономическую среду.....	280
11.7. Санитарно-эпидемиологическое состояние территории и прогноз его изменений в результате намечаемой деятельности.....	283
11.8. Предложения по регулированию социальных отношений в процессе намечаемой хозяйственной деятельности	284

12. ОПИСАНИЕ ВОЗМОЖНЫХ ВАРИАНТОВ ОСУЩЕСТВЛЕНИЯ НАМЕЧАЕМОЙ ДЕЯТЕЛЬНОСТИ С УЧЕТОМ ЕЕ ОСОБЕННОСТЕЙ И ВОЗМОЖНОГО ВОЗДЕЙСТВИЯ НА ОКРУЖАЮЩУЮ СРЕДУ, ВКЛЮЧАЯ ВАРИАНТ, ВЫБРАННЫЙ ИНИЦИАТОРОМ НАМЕЧАЕМОЙ ДЕЯТЕЛЬНОСТИ ДЛЯ ПРИМЕНЕНИЯ, ОБОСНОВАНИЕ ЕГО ВЫБОРА, ОПИСАНИЕ ДРУГИХ ВОЗМОЖНЫХ РАЦИОНАЛЬНЫХ ВАРИАНТОВ, В ТОМ ЧИСЛЕ РАЦИОНАЛЬНОГО ВАРИАНТА, НАИБОЛЕЕ БЛАГОПРИЯТНОГО С ТОЧКИ ЗРЕНИЯ ОХРАНЫ ЖИЗНИ И (ИЛИ) ЗДОРОВЬЯ ЛЮДЕЙ, ОКРУЖАЮЩЕЙ СРЕДЫ.	285
12.1. Описание возможных вариантов осуществления намечаемой деятельности	285
12.2. Варианты осуществления намечаемой деятельности	285
12.3. Возможный рациональный вариант осуществления намечаемой деятельности	285
13. КОМПЛЕКСНАЯ ОЦЕНКА ВОЗДЕЙСТВИЯ НА ОКРУЖАЮЩУЮ СРЕДУ ПРОЕКТИРУЕМЫХ РАБОТ	288
13.1. Оценка воздействия на окружающую среду при нормальном (без аварий) режиме реализации проектных решений	288
13.2. Оценка воздействия объекта на социально-экономическую среду.....	294
13. ОЦЕНКА ВОЗМОЖНЫХ НЕОБРАТИМЫХ ВОЗДЕЙСТВИЙ НА ОКРУЖАЮЩУЮ СРЕДУ И ОБОСНОВАНИЕ НЕОБХОДИМОСТИ ВЫПОЛНЕНИЯ ОПЕРАЦИЙ, ВЛЕКУЩИХ ТАКИЕ ВОЗДЕЙСТВИЯ, В ТОМ ЧИСЛЕ СРАВНИТЕЛЬНЫЙ АНАЛИЗ ПОТЕРЬ ОТ НЕОБРАТИМЫХ ВОЗДЕЙСТВИЙ И ВЫГОДЫ ОТ ОПЕРАЦИЙ, ВЫЗЫВАЮЩИХ ЭТИ ПОТЕРИ, В ЭКОЛОГИЧЕСКОМ, КУЛЬТУРНОМ, ЭКОНОМИЧЕСКОМ И СОЦИАЛЬНОМ КОНТЕКСТАХ	296
14. ЦЕЛИ, МАСШТАБЫ И СРОКИ ПРОВЕДЕНИЯ ПОСЛЕПРОЕКТНОГО АНАЛИЗА, ТРЕБОВАНИЯ К ЕГО СОДЕРЖАНИЮ, СРОКИ ПРЕДСТАВЛЕНИЯ ОТЧЕТОВ О ПОСЛЕПРОЕКТНОМ АНАЛИЗЕ УПОЛНОМОЧЕННОМУ ОРГАНУ	298
15. СПОСОБЫ И МЕРЫ ВОССТАНОВЛЕНИЯ ОКРУЖАЮЩЕЙ СРЕДЫ НА СЛУЧАИ ПРЕКРАЩЕНИЯ НАМЕЧАЕМОЙ ДЕЯТЕЛЬНОСТИ.....	300
16. СВЕДЕНИЯ ОБ ИСТОЧНИКАХ ЭКОЛОГИЧЕСКОЙ ИНФОРМАЦИИ, ИСПОЛЬЗОВАННОЙ ПРИ СОСТАВЛЕНИИ ОТЧЕТА О ВОЗМОЖНЫХ ВОЗДЕЙСТВИЯХ.....	303
17. ОПИСАНИЕ ТРУДНОСТЕЙ, ВОЗНИКШИХ ПРИ ПРОВЕДЕНИИ ИССЛЕДОВАНИЙ И СВЯЗАННЫХ С ОТСУТСТВИЕМ ТЕХНИЧЕСКИХ ВОЗМОЖНОСТЕЙ И НЕДОСТАТОЧНЫМ УРОВНЕМ СОВРЕМЕННЫХ НАУЧНЫХ ЗНАНИЙ.....	305
18. КРАТКОЕ НЕТЕХНИЧЕСКОЕ РЕЗЮМЕ	306
МЕРОПРИЯТИЯ ПО РЕГУЛИРОВАНИЮ ВЫБРОСОВ ПРИ НЕБЛАГОПРИЯТНЫХ МЕТЕОРОЛОГИЧЕСКИХ УСЛОВИЯХ	311
МЕРОПРИЯТИЯ ПО ЗАЩИТЕ АТМОСФЕРЫ ОТ ЗАГРЯЗНЕНИЯ.....	314
ВОДОСНАБЖЕНИЕ И ВОДООТВЕДЕНИЯ	314
МЕРОПРИЯТИЯ ПО ОХРАНЕ И РАЦИОНАЛЬНОМУ ИСПОЛЬЗОВАНИЮ ВОДНЫХ РЕСУРСОВ.....	315
ПРИЛОЖЕНИЕ 1 – РАСЧЕТЫ ВЫБРОСОВ ЗАГРЯЗНЯЮЩИХ ВЕЩЕСТВ	319
ПРИЛОЖЕНИЕ 2 – ПАРАМЕТРЫ ВЫБРОСОВ ЗАГРЯЗНЯЮЩИХ ВЕЩЕСТВ ДЛЯ РАСЧЕТА НДС.....	345
ПРИЛОЖЕНИЕ 3 – КАРТЫ-СХЕМЫ ИЗОЛИНИЙ РЕЗУЛЬТАТОВ РАСЧЕТА РАССЕИВАНИЯ.....	353
ПРИЛОЖЕНИЕ 4 – КАРТА-СХЕМА РАЗМЕЩЕНИЯ ИСТОЧНИКОВ ВЫБРОСОВ	378
ПРИЛОЖЕНИЕ 5 – РАСЧЕТ ОБЪЕМОВ ОБРАЗОВАНИЯ ОТХОДОВ БУРЕНИЯ И ПРОИЗВОДСТВЕННЫХ ОТХОДОВ.....	380

ПРИЛОЖЕНИЕ 6 – КОПИЯ ЛИЦЕНЗИИ НА ПРИРОДООХРАННОЕ ПРОЕКТИРОВАНИЕ И НОРМИРОВАНИЕ	388
---	------------

СПИСОК ТАБЛИЦ

Таблица 1. - Географические координаты расположения скважин:	16
Таблица 2 – Средняя месячная и годовая относительная влажность воздуха (%)	19
Таблица 3– Средняя годовая повторяемость направлений ветра и штилей (%).....	19
Таблица 4 – Число дней с пыльной бурей.....	19
Таблица 5 – Среднее число дней с метелью.....	19
Таблица 6 – Среднее многолетнее количество осадков.....	20
Таблица 7 – Среднее число дней с грозой	20
Таблица 8– Среднее число дней с градом.....	20
Таблица 9 – Даты появления и схода снежного покрова (средняя).....	20
Таблица 10 – Среднее число дней с туманом.....	20
Таблица 11 – Нефтеносность	32
Таблица 12 – Газоносность	32
Таблица 13– Видовой состав млекопитающих	47
Таблица 14 - Основные проектные данные.....	75
Таблица 15 - Сведения о районе буровых работ	76
Таблица 16 - Сведения о площадке строительства буровой	77
Таблица 17 - Источник и характеристики водо- и энергоснабжения, связи и местных стройматериалов	77
Таблица 18 - Сведения о подъездных путях	77
Таблица 19 - Сведения о магистральных дорогах и водных транспортных путях	77
Таблица 20 - Географические координаты расположение скважин:	77
Таблица 21 - Глубина спуска и характеристика обсадных колонн	79
Таблица 22 - Продолжительность строительства скважин	80
Таблица 23 - Суммарная потребность компонентов бурового раствора на скважину	81
Таблица 24- Шкала масштабов воздействия и градация экологических последствий	87
Таблица 25 - Матрица оценки воздействия на окружающую среду в штатном режиме	88
Таблица 26 - Шкала масштабов воздействия и градация экологических последствий на социально-экономическую среду.....	90
Таблица 27 - Матрица оценки воздействия на социально-экономическую сферу в штатном режиме..	91
Таблица 28 - Перечень и суммарное количество загрязняющих веществ, выбрасываемых в атмосферный воздух при строительстве (СМР, подготовительные работы, бурение) скважины	96
Таблица 29 - Перечень и суммарное количество загрязняющих веществ, выбрасываемых в атмосферный воздух при испытании (освоении)	98
Таблица 30 - Сводная таблица результатов расчета рассеивания и значения максимальной концентрации в расчетном прямоугольнике и концентрации загрязняющих веществ на границе СЗЗ в период подготовительных работ, бурения и крепления скважины	103
Таблица 31 – Сводная таблица результатов расчета рассеивания и значения максимальной концентрации в расчетном прямоугольнике и концентрации загрязняющих веществ на границе СЗЗ в период испытание (освоение) скважины	104
Таблица 32- Расчет расхода воды на хозяйственно-бытовые и питьевые нужды	131
Таблица 33- Расчет расходов воды на технические нужды	131
Таблица 34 - Предельно допустимые дозы шумов	194
Таблица 35 - Предельные уровни шума	194
Таблица 36 - Уровни звуковой мощности (УЗМ) при работе технологического оборудования в процессе бурения	194
Таблица 37 - Уровни звукового давления, создаваемые технологическим оборудованием на границе области воздействия.....	195
Таблица 38 - Уровни звукового давления, создаваемые технологическим Оборудованием на границе промплощадки (100м.).....	196
Таблица 39 - Количество образования отходов бурения и производственных отходов, а также уровень опасности отхода и методы утилизации всех, образуемых видов отходов	225
Таблица 40 – Перечень, характеристика отходов производства и потребления	227
Таблица 41– Нормативы размещения отходов производства и потребления при смр, подготовительных работах, бурении и креплении	231
Таблица 42– Нормативы размещения отходов производства при освоении	231
Таблица 43.....	257
Таблица 44.....	257
Таблица 45– Матрица оценки риска аварии.....	257
Таблица 46 - Мероприятия по ликвидации аварий	262
Таблица 47– Оценка воздействия на компоненты окружающей среды, мероприятия по снижению	

негативного воздействия на окружающую среду.....	290
Таблица 48.....	293
Таблица 49.....	293
Таблица 50- Расчет расхода воды на хозяйственно-бытовые и питьевые нужды	314
Таблица 51- Расчет расходов воды на технические нужды.....	314
Таблица 52– Нормативы размещения отходов производства и потребления при смр, подготовительных работах, бурении и креплении	317
Таблица 53– Нормативы размещения отходов производства и потребления при испытании/освоении	317

СПИСОК РИСУНКОВ

Рисунок 1 - Обзорная карта района работ	17
Рисунок 2 - Годовая роза ветров	21
Рисунок 3 - Климатическая карта	21
Рисунок 4 - - Карта подземных вод.	26
Рисунок 5 - Месторождение Амангельды. Структурная карта по кровле нижневизейского продуктивного горизонта C1v1	30
Рисунок 6- Месторождение Амангельды. Профильный разрез. Нижневизейский горизонт C1v1. Пачки А, Б, В.	31
Рисунок 7 - - Карта подземных вод.	134
Рисунок 8 - - Почвенная карта	152

ВВЕДЕНИЕ

Проект «Отчет о возможных воздействиях» (ОВВ) к «Групповому техническому проекту на бурение эксплуатационных скважин № 142, 143, 144 на месторождения Амангельды» разработан в рамках договора, заключенных между ТОО «Разведка и добыча QazaqGaz» и ТОО «Проектный институт «ОПТИМУМ».

Отчет о возможных воздействиях на окружающую среду содержит описание намечаемой деятельности, включая: информацию об ожидаемых видах, характеристиках и количестве эмиссий в окружающую среду, иных негативных антропогенных воздействиях на окружающую среду, связанных со строительством и эксплуатацией объектов для осуществления рассматриваемой деятельности, включая воздействие на воды, атмосферный воздух, почвы, недра; информацию об ожидаемых видах, характеристиках и количестве отходов, которые будут образованы в ходе строительства и эксплуатации объектов в рамках намечаемой деятельности; описание возможного воздействия на окружающую среду; описание предусматриваемых для периодов строительства и эксплуатации объекта мер по предотвращению, сокращению, смягчению выявленных существенных воздействий намечаемой деятельности на окружающую среду, в том числе предлагаемых мероприятий.

Согласно ст. 68 Экологического кодекса РК от 02.01.2021 г. №400-VI ЗРК был проведен скрининг воздействий намечаемой деятельности, по результатам которого было выдано заключение об определении сферы охвата оценки воздействия на окружающую среду № KZ33VWF00160002 от 02.05.2024г. (Приложение). Согласно заключению, выданного Департаментом экологии по Жамбылской области Комитета экологического регулирования и контроля Министерства экологии, геологии и природных ресурсов Республики Казахстан, необходимость проведения обязательной оценки воздействия на окружающую среду обязательна.

Целью проведения отчета о возможных воздействиях является изучение современного состояния природной среды, определение характера, степени и масштаба воздействия на окружающую среду и последствий этого воздействия.

Отчет о возможных воздействиях включает следующие этапы его проведения:

- характеристика и оценка современного состояния окружающей среды, включая атмосферу, гидросферу, литосферу, флору и фауну, выявление приоритетных по степени антропогенной нагрузки природных сред, ранжирование факторов воздействия;
- анализ планируемой производственной деятельности с целью установления видов и интенсивности воздействия на окружающую среду, пространственного распределения

источников воздействия и ранжирования по их значимости;

- комплексная прогнозная оценка ожидаемых изменений окружающей среды в результате планируемой деятельности на участке работ;
- природоохранные мероприятия по снижению антропогенной нагрузки на окружающую среду.

В Отчете приведены основные характеристики природных условий района проведения проектируемых работ, определены источники неблагоприятного воздействия на окружающую среду, а также степень влияния эмиссий загрязняющих веществ и отходов при проведении бурения эксплуатационных скважин на месторождении Амангельды.

Составление Отчета о возможных воздействиях, способствует принятию экологически ориентировочного управленческого решения о реализации намечаемой хозяйственной и иной деятельности посредством определения возможных неблагоприятных воздействий, оценки экологических последствий, выбора основных направлений мероприятий по охране окружающей среды.

В процессе работы по разработке Отчета о возможных воздействиях, была изучена доступная фондовая и изданная литература по состоянию компонентов окружающей среды в районе месторождения, метеоклиматические характеристики, социально-экономические характеристики и прочее.

Все собранные данные были обобщены и систематизированы. По собранным материалам был сделан анализ параметров существующего состояния различных компонентов окружающей среды.

Основная цель данной работы является – оценка всех факторов возможного воздействия на компоненты окружающей среды, прогноз изменения качества окружающей среды при реализации проекта с учетом исходного ее состояния, выработка рекомендаций по снижению или ликвидации различных видов воздействий на компоненты окружающей среды и здоровье населения.

Организация экологической оценки включает организацию процесса выявления, изучения, описания и оценки возможных прямых и косвенных существенных воздействий (далее – существенные воздействия) реализации намечаемой и осуществляемой деятельности или разрабатываемого Документа на окружающую среду.

На этапе отчета о возможных воздействиях приведена характеристика природной среды в районе деятельности предприятия, рассмотрены основные направления хозяйственного использования территории и определены принципиальные позиции

согласно, статьи 72 ЭК РК.

«Отчет о возможных воздействиях на окружающую среду (ОВВ)» включает следующие разделы:

- Сведения о предприятии и описание намечаемой деятельности в рамках проекта разработки;

- Характеристика современного состояния окружающей природной среды, антропогенного нарушения ее компонентов, ландшафтная характеристика, земельно-региональные особенности территории, характеристика природной ценности района проведения работ;

- Сведения о социально-экономической среде (хозяйственное положение, занятость трудоспособного населения и т.д.);

- Возможные виды воздействия вариантов намечаемой деятельности на окружающую среду при нормальном (штатном) режиме работы предприятия и при аварийных ситуациях;

- Анализ изменений окружающей и социально-экономической среды в процессе реализации намечаемой деятельности, включающий основные направления мероприятий по охране окружающей среды, укрупненную оценку возможного ущерба, а также предложения по организации и составу проведения специальных комплексных экологических исследований на месторождении;

- Ориентировочные объемы выбросов загрязняющих веществ и объемы образования отходов.

Основным руководящим документом при составлении отчета о возможных воздействиях, является «Инструкция по организации и проведению экологической оценки» утверждённая Приказом Министра экологии, геологии и природных ресурсов Республики Казахстан от 30 июля 2021 года № 280. Зарегистрирован в Министерстве юстиции Республики Казахстан 3 августа 2021 года № 23809.

Также, для составления проекта были использованы следующие нормативные документы, действующие на территории Республики Казахстан:

- «Санитарно-эпидемиологические требования к санитарно-защитным зонам объектов, являющихся объектами воздействия на среду обитания и здоровье человека», утверждены Приказом и.о. Министра здравоохранения Республики Казахстан от 11 января 2022 года № ҚР ДСМ-2;

- Гигиенические нормативы к атмосферному воздуху в городских и сельских населенных пунктах утверждены Приказом Министра национальной экономики

Республики Казахстан от 02 августа 2022 года № ҚР ДСМ-2;

- Приказ Министра экологии, геологии и природных ресурсов Республики Казахстан от 14 июля 2021 года № 250 «Об утверждении Правил разработки программы производственного экологического контроля объектов I и II категорий, ведения

- внутреннего учета, формирования и предоставления периодических отчетов по результатам производственного экологического контроля;

- Классификатор отходов (Приказ и.о. Министра экологии, геологии и природных ресурсов Республики Казахстан от 6 августа 2021 года № 314).

Согласно статьи 35 главы 6 Экологического Кодекса Республики Казахстан, «оценка воздействия на окружающую среду – процедура, в которой оцениваются возможные последствия хозяйственной и иной деятельности для окружающей среды и здоровья человека, разрабатываются меры по предотвращению неблагоприятных последствий (уничтожения, деградации, повреждения и истощения естественных экологических систем и природных ресурсов), оздоровлению окружающей среды с учетом требований экологического законодательства Республики Казахстан». Отчет о возможных воздействиях выполнен в соответствии с нормативными документами.

В соответствии со ст. 77 Кодекса составитель отчета о возможных воздействиях, инициатор несут ответственность, предусмотренную законами Республики Казахстан, за сокрытие полученных сведений о воздействиях на окружающую среду и представление недостоверных сведений при проведении оценки воздействия на окружающую среду.

Заказчиком на проектирование выступает ТОО «Разведка и добыча QazaqGaz».

Проект ОВВ выполнен ТОО «Проектный институт «ОПТИМУМ», г. Актау, имеющим лицензию Министерства охраны окружающей среды РК 01678Р № 14009881 от 12.07.2014 года.

1. ОПИСАНИЕ ПРЕДПОЛАГАЕМОГО МЕСТА ОСУЩЕСТВЛЕНИЯ НАМЕЧАЕМОЙ ДЕЯТЕЛЬНОСТИ

1.1. Общая информация о месторождении

Месторождение Амангельды находится на территории Мойынкумского и Таласского районов Жамбылской области Республики Казахстан, в 170 км к северу от города Тараз (рис. 5). Географически оно расположено в юго-западной части песков Мойынкум, занимающих междуречье Шу и Таласа, к которым с юго-запада примыкает предгорная равнина Малого Каратау, являющегося ветвью Большого Каратау.

В орографическом отношении район представлен бугристыми песками Мойынкум с относительным превышением бугристых песчаных гряд северно-западного направления до 20 м. Граница песков на юге и юго-востоке простирается в северо-западном направлении, вдоль неё протекает река Талас, в припойменной части которой расположены усадьбы и пункты отгонного животноводства. Абсолютные отметки рельефа местности в районе месторождения плюс 350 - 360 м. Местность – равнинная.

Район месторождения Амангельды малонаселен. Ближайший населённый пункт – село Ойык находится в 70 км к югу. Основное занятие у населения – животноводство, особенно овцеводство и каракулеводство, а также газодобывающая промышленность – с началом разработки месторождения Амангельды.

Источниками водоснабжения непосредственно для всей площади месторождения являются колодцы и артезианские скважины, уровень воды в которых находится на глубине 10-20 метров от устья. Водоносные горизонты палеогена, содержащие воду с минерализацией 3-5 г/л, залегают на глубине от 60 до 220 м.

Непосредственно через месторождение проходит линия электропередачи (ЛЭП), газопровод связывает месторождение с газопроводом Бухара-Алматы.

Район расположения месторождения связан автомобильной дорогой с сёлами Акколь, Ойык, Уланбель, районным центром Мойынкум и областным центром – городом Тараз. Из аэропорта города Тараз возобновлены пассажирские авиаперевозки. Также выполняются железнодорожные перевозки по железной дороге, ближайшая железнодорожная станция – станция Тараз.

Климат района резкоконтинентальный с сухим жарким летом (до плюс 40°C) и холодной малоснежной зимой (до минус 30°C).

В тектоническом отношении месторождение расположено в юго-восточной части Миштинского прогиба Мойынкумской впадины, которая является структурой II порядка Шу–Сарысуйской депрессии.

Газоконденсатное месторождение Амангельды открыто в 1975 году бурением глубокой поисковой скважины 1. При бурении получен промышленный приток углеводородного газа из отложений нижнего визе. В 1976-1982гг. Южно-Казахстанской нефтеразведочной экспедицией произведено глубокое поисково-разведочное бурение 17 скважин. Проведенные сейсморазведочные работы в 2001 г. ОАО «КазахстанКаспийШельф», переинтерпретация сейсморазведочных исследований 3Д подтвердила ранее принятую структурно-тектоническую схему месторождения.

Подсчет запасов газа и конденсата месторождения выполнялся четырежды: в 1981 г., 1996 г., 2007 г и 2018г.

По последнему Подсчету запасов, утвержденному в ГКЗ РК в 2018 г. запасы газа и конденсата на месторождении Амангельды оценены по трем залежам: нижневизейский, серпуховский, турнейский по категориям В, С₁ и С₂. В целом по месторождению начальные геологические и извлекаемые запасы сухого газа и конденсата составили 25751/16771 млн.м³ и 2210/818 тыс.т. Из них на категорию В приходится 16282/10812 млн.м³ и 1427/536 тыс.т, на категорию С₁-7851/5209 млн.м³ и 661/250 тыс.т, на категорию С₂-1618/750 млн.м³ и 122/32 тыс.т. Данные запасы легли в основу при составлении «Проекта разработки газоконденсатного месторождения Амангельды» с анализом на 01.07.2019 г. (Протокол ЦКРР от 24.06.2020 г. №1/1). Проектные показатели разработки были приняты по 2 варианту сроком на 5 лет, т.е. с 2020 г. по 2024 г.

Принятый к реализации вариант разработки предусматривал бурение 7 (№№ 135, 136, 137, 138, 139, 140, 141) добывающих скважин. Кроме того, в новых пробуренных и в существующих добывающих скважинах был предусмотрен ряд мероприятий, направленных на увеличение продуктивности призабойной зоны скважины. Несмотря на 100% выполнение проектных решений по бурению добывающих скважин наблюдается недостижение проектных уровней добычи более чем на 10%, в связи с чем возникла необходимость корректировки прогнозных технологических показателей разработки на период 2023-2025 гг. с учетом нового графика бурения проектных скважин и программы ГТМ, для чего, составлен «Анализ разработки месторождения Амангельды».

Для регулирования и оптимизации разработки газоконденсатных залежей месторождения Амангельды согласно «Аналізу разработки ...» на 2025-2026 гг рекомендовано к бурению новых проектных эксплуатационных скважин по рекомендуемому 2-ому варианту разработки.

В данном «Групповом техническом проекте...» планируется строительство 3 эксплуатационных скважин №№142, 143, 144 с проектными глубинами 2280 м.

Сроки по строительству бурения эксплуатационных скважин:

Начало бурения 1 единицы скважины – 2 квартал, 2025 г.

Начало бурения 1 единицы скважины – 3 квартал 2025 г.

Начало бурения 1 единицы скважины – 2 квартал 2026 г.

Начало эксплуатации – 2025 г.

Постутилизация – сроки постутилизации будут заложены в проекте ликвидации месторождения.

Таблица 1. - Географические координаты расположения скважин:

№ скв	СШ	ВД
142	71° 4' 0,310836"	44° 18' 24,82"
143	71° 5' 43,848816"	44° 22' 0,44"
144	71° 6' 51,638292"	44° 22' 1,88"

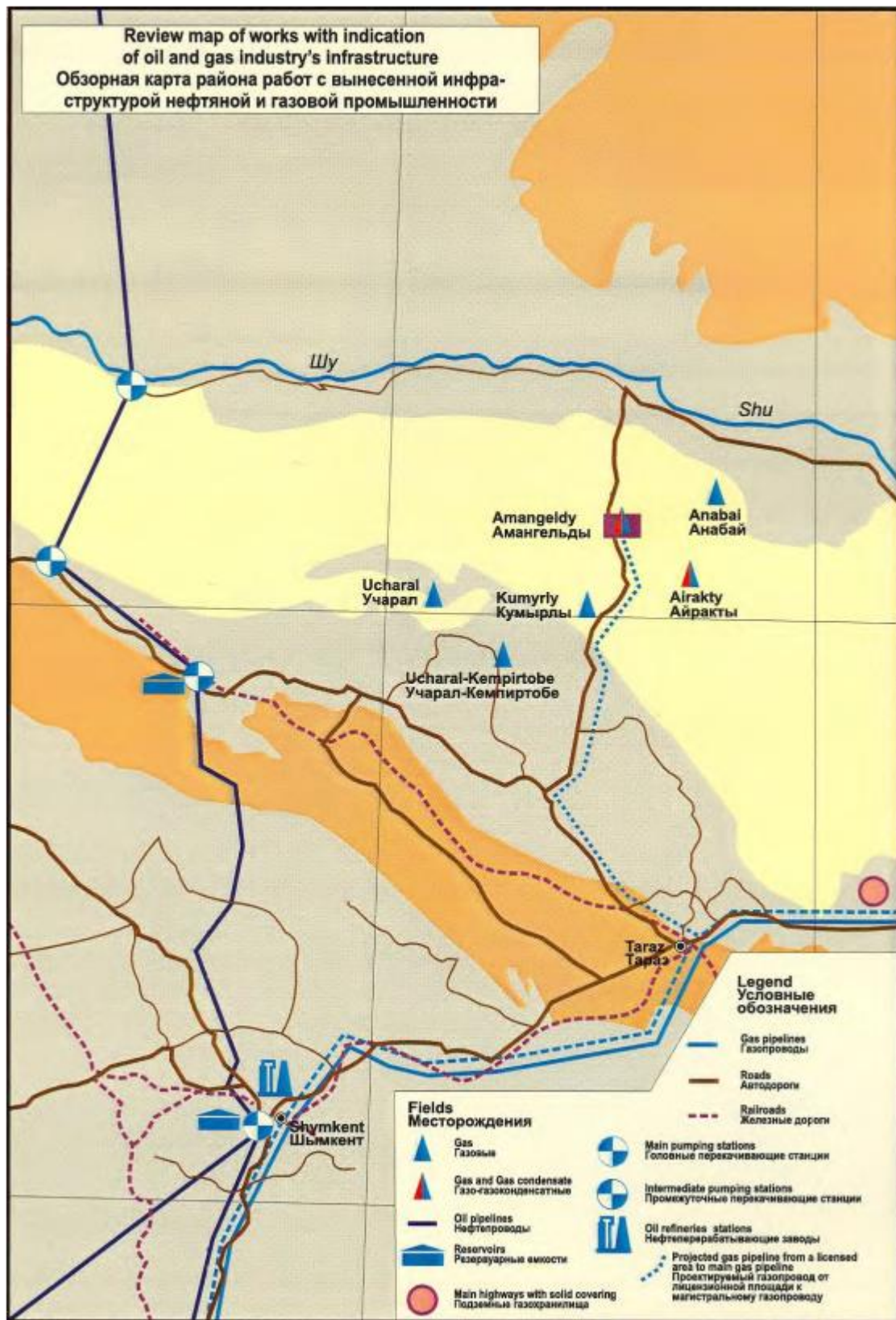


Рисунок 1 - Обзорная карта района работ

2. ОПИСАНИЕ СОСТОЯНИЯ ОКРУЖАЮЩЕЙ СРЕДЫ НА ПРЕДПОЛАГАЕМОЙ ЗАТРАГИВАЕМОЙ ТЕРРИТОРИИ НА МОМЕНТ СОСТАВЛЕНИЯ ОТЧЕТА (БАЗОВЫЙ СЦЕНАРИЙ)

В процессе оценки воздействия на окружающую среду были определены характеристики текущего состояния окружающей среды на момент составления отчета.

Характеристика исходного состояния является основой для прогнозирования и мониторинга воздействия на окружающую среду. Описание приводится по следующим разделам, представляющие собой экологические аспекты, на которые намечаемый объект может негативно повлиять:

- Климат и метеорологические условия
- Атмосферный воздух.
- Поверхностные и подземные воды.
- Геология и почвы.
- Животный и растительный мир.
- Местное население, жизнь и (или) здоровье людей, условия их проживания и деятельности.
- Историко–культурная значимость территорий.
- Социально–экономическая характеристика района.

Данные в разделах описания состояния окружающей среды использованы из различных источников информации:

- статистические данные;
- другие общедоступные данные.

2.1. Климат и метеорологические условия

Климат исследуемого района так же, как и всего региона, резко континентальный. Для климатической характеристики изучаемого района использовались многолетние данные ближайшей метеорологической станции Ойык.

Температурный режим воздуха формируется под влиянием радиационного баланса, циркуляционных процессов и сложных условий подстилающей поверхности.

На территории исследуемого района лето жаркое и продолжительное, среднегодовая температура воздуха 10,8 °С. Среднемесячная температура самого жаркого месяца июля составляет 27 °С, средняя максимальная температура воздуха самого жаркого месяца составляет 34,3 °С, абсолютный максимум – +46 °С. Суточные колебания температуры воздуха достигают 14-16 °С. Зимой температуры имеют отрицательные значения, так средняя температура самого холодного месяца января составляет -6,3 °С, а средние из минимумов температуры воздуха января – 10,4 °С, абсолютный минимум -49

°С.

Влажность воздуха. Относительная влажность воздуха, характеризующая степень насыщения воздуха водяным паром, меняется в течение года в широких пределах. Относительная влажность < 30 % и более 80 % считается дискомфортной. Так, в изучаемом районе среднемесячная относительная влажность летом достигает 28-34 %, а зимой - 72-86 % и составляет 153 дня с влажностью менее 30 % и 60,3 дня с влажностью более 80 %. Следовательно, 213,3 дней в году данный район дискомфортен для проживания человека.

Таблица 2 – Средняя месячная и годовая относительная влажность воздуха (%)

Наименование станции	Месяцы, год												
	I	II	III	IV	V	VI	VII	VIII	IX	X	XI	XII	Год
Ойык	80	78	72	56	47	37	32	33	38	53	74	81	57

Ветровой режим. Для изучаемого района, как и для всей области, характерны частые и сильные ветры северо-восточного и восточного направления. Наибольшую повторяемость за год имеют ветры восточного направления. Более наглядное представление о характеристике распределения ветра по румбам дает роза ветров, представленная на рисунке ниже.

Таблица 3– Средняя годовая повторяемость направлений ветра и штилей (%)

Наименование станций	Направление ветра								
	С	СВ	В	ЮВ	Ю	ЮЗ	З	СЗ	Штиль
Ойык	5	17	32	6	3	7	19	11	52

Годовая скорость ветра в районе исследований 1,4 м/сек. В теплый период сильные ветры вызывают пыльные бури, а в холодный – метели.

Таблица 4 – Число дней с пыльной бурей

Наименование станции	Месяцы, год												
	I	II	III	IV	V	VI	VII	VIII	IX	X	XI	XII	Год
Ойык	0,02	0,02	0,04	0,3	0,5	0,4	0,5	0,6	0,5	0,5	0,1	0,02	3,5

Таблица 5 – Среднее число дней с метелью

Наименование станции	Месяцы, год												
	I	II	III	IV	V	VI	VII	VIII	IX	X	XI	XII	Год
Ойык	0,4	0,1	0,1	-	-	-	-	-	-	-	0,04	0,5	1

Атмосферные осадки. Засушливость – одна из отличительных черт климата района. Осадков выпадает мало, и они распределяются по сезонам года крайне неравномерно: 60 % всех осадков приходится на зимне-весенний период. Осадки летнего периода не имеют существенного значения, как для увлажнения почвы, так и для развития культурных растений.

Снежный покров незначителен и неустойчив; образуется он во второй – третьей декаде декабря. Средняя высота его 10-25 см. Устойчиво снег лежит 2,5 месяца. Средние запасы воды в снеге составляют 30-60 мм.

Изучаемый регион отличается выраженной засушливостью с годовым количеством осадков 236 мм. Объясняется это тем, что район расположен почти в центре Евразии, малодоступен непосредственному воздействию влажных атлантических масс воздуха, являющихся основным источником увлажнения. Характер годового распределения месячных сумм осадков также неоднороден: летом 5-17 мм, зимой 17-37 мм. Осадки ливневого характера с грозами и градом наблюдаются в теплое время года. Зимой ливневые осадки наблюдаются значительно реже.

Таблица 6 – Среднее многолетнее количество осадков

Наименование станции	Месяцы, год												Год
	I	II	III	IV	V	VI	VII	VIII	IX	X	XI	XII	
Ойык	22	22	30	37	25	14	6	5	5	17	28	25	236

Таблица 7 – Среднее число дней с грозой

Наименование станции	Месяцы, год												Год
	I	II	III	IV	V	VI	VII	VIII	IX	X	XI	XII	
Ойык	-	1	3	7	10	11	9	7	4	2	2	-	31

Таблица 8 – Среднее число дней с градом

Наименование станции	Месяцы, год												Год
	I	II	III	IV	V	VI	VII	VIII	IX	X	XI	XII	
Ойык	-	0,04	-	0,01	0,3	0,1	0,1	-	0,1	-	-	-	0,7

Снежный покров является фактором, оказывающим существенное влияние на формирование климата в зимний период, главным образом, вследствие большой отражательной способности поверхности снега. Небольшое количество солнечной радиации, поступающей зимой на подстилающую поверхность, почти полностью отражается.

Снежный покров в исследуемом районе образуется в третьей декаде ноября, а сходит во второй декаде марта.

В холодный период наблюдаются туманы, в среднем их бывает 22 дня в году.

Таблица 9 – Даты появления и схода снежного покрова (средняя)

Наименование станции	Число дней со снежным покровом	Дата появления	Дата разрушения
Ойык	71	16/XI	14/III

Таблица 10 – Среднее число дней с туманом

Наименование станции	Месяцы, год												Год
	I	II	III	IV	V	VI	VII	VIII	IX	X	XI	XII	
Ойык	5	4	2	0,6	0,1	0,04	-	0,02	0,1	0,6	4	5	22

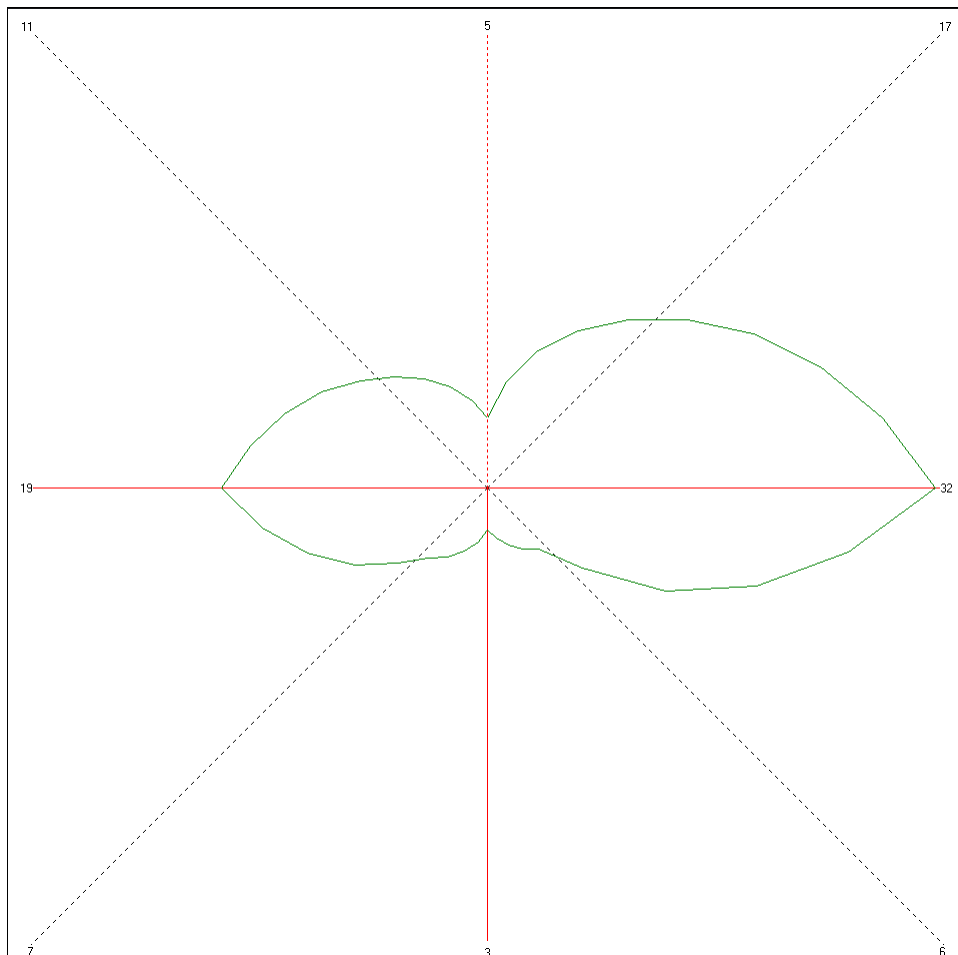


Рисунок 2 - Годовая роза ветров

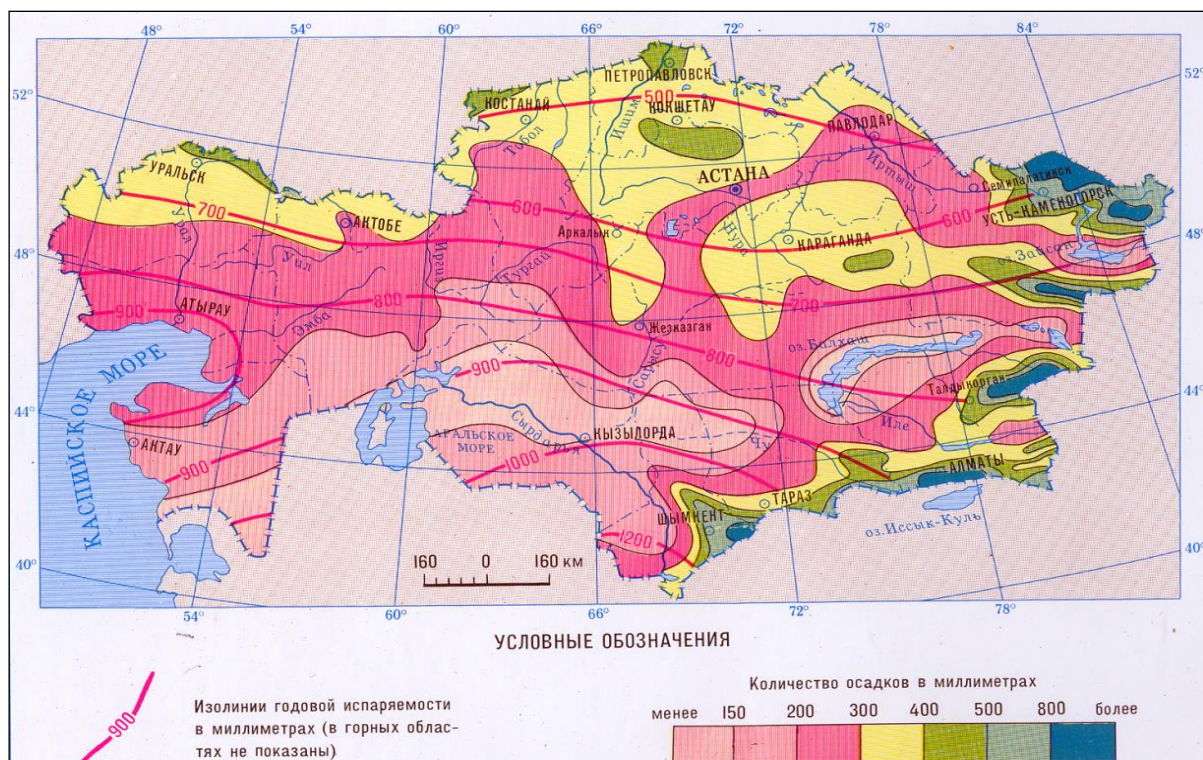


Рисунок 3 - Климатическая карта

2.2. Атмосферный воздух

Для характеристики современного состояния атмосферного воздуха на месторождении Амангельды ТОО «Разведка и добыча QazaqGaz» были использованы данные мониторинговых исследований, проведенных в 1 квартале 2024 года специалистами аккредитованного испытательного центра ЖФ ТОО «КЭСО Отан».

На границе санитарно-защитной зоны месторождений, мониторинговые точки для предприятия выбираются по периметру СЗЗ в репрезентативных точках, так, чтобы сеть наблюдательных (контрольных) пунктов на границе санитарно-защитной зоны охватывала все многообразие природных условий территории, которая является ареной первичного и вторичного распределения и миграции загрязняющих веществ в атмосферном воздухе.

Наблюдения проводились на 4-х контрольных точках, расположенных на границе СЗЗ месторождения Амангельды. Точки контроля выбирались в соответствии с «Программой экологического контроля (ПЭК) на месторождениях ТОО «Разведка и добыча QazaqGaz». Наблюдения за качеством атмосферного воздуха осуществлялись в соответствии с «Руководством по контролю загрязнения атмосферы» СТ РК 2.302-2021.

Для оценки качества атмосферного воздуха производился отбор проб с определением содержания следующих загрязняющих веществ: *азот (IV) оксид, азот диоксид, диоксид серы, углерод оксид, углеводороды C1-C5*.

При исследовании загрязнения приземного слоя атмосферы в районе расположения месторождения проводились метеорологические наблюдения: измерение температуры, относительной влажности воздуха, скорости и направления ветра, а также учитывалось общее состояние погоды (облачность, осадки и т.д.).

В связи с тем, что на месторождении Амангельды метеопосты отсутствуют, при моделировании рассеивания загрязняющих веществ в атмосфере в фоновые концентрации по метеостанции «Казгидромет» не учитывались. Для учета влияния существующего оборудования и учета существующего фонового загрязнения на территории месторождения в качестве фоновых значений приняты средние значения результатов мониторинговых исследований на границе СЗЗ месторождения Амангельды из «Отчета по производственному экологическому контролю на объектах ТОО «Разведка и добыча QAZAQGAZ» за 1 квартал 2024 года»:

- диоксид азота (NO₂) – 0,0106 мг/м³;
- оксид азота (NO) – 0,046 мг/м³;
- сера диоксид - 0,00105 мг/м³;
- оксид углерода (CO) – 0,03433 мг/м³;
- углеводороды C1-C5– 0,19166 мг/м³.

Инструментальные замеры атмосферного воздуха месторождения Амангельды на границе санитарно-защитной зоны проводились на четырёх точках КТ-1, КТ-2, КТ-3, КТ-4. Замеры проводились согласно требованиям «Руководства по контролю загрязнения атмосферы», СТ РК 2.302-2021. При проведении замеров превышение нормативов ПДК не выявлено. Качество атмосферного воздуха соответствовало санитарным нормам.

2.3. Поверхностные и подземные воды

Поверхностные воды

Географически месторождение расположено в юго-западной части песков Мойынкум, которые в рассматриваемом районе занимают междуречье Шу и Таласа, с юго-запада к ним примыкает предгорная равнина Малого Каратау, являющегося ветвью Большого Каратау.

Поверхностные водные источники на территории отсутствуют.

Для обеспечения технологического процесса и хозяйственно-бытовых нужд работающего персонала требуется вода технического и питьевого качества.

Для питьевых нужд и приготовления пищи используется вода бутилированная привозная. Для всех остальных нужд используется подземная вода водоносных горизонтов на Горном отводе газоконденсатного месторождения Амангельды на глубинах 211.5-221.5 м и 231.3-240 м (4 скважины). Подземные воды приурочены к водоносному горизонту эоценовых отложений. Уровень подземных вод 39,7-40,3 м.

Воды горизонта по химическому составу хлоридно-сульфатные натриевые с минерализацией 2,4-3,0 г/дм³. Водоподготовка технической воды осуществляется на установках опреснения Булак МТ.

Для объектов ТОО «Разведка и добыча QAZAQGAZ» на месторождении источниками водоснабжения являются:

- вода, питьевого и технического качества, (питьевая – бутилированная, техническая – с месторождения Амангельды, с водозаборных скважин);
- в качестве резерва, дополнительным источником снабжения питьевой водой является бутилированная питьевая вода.

Подземные воды

В пределах территории можно выделить 6 основных водоносных горизонтов: водоносный горизонт среднеэоценовых отложений; неогеновый водоносный горизонт; средневерхнекаменноугольный - нижнепермский водоносный горизонт; верхнепермский водоносный горизонт; средневизейский водоносный горизонт; нижневизейский водоносный горизонт.

Характеристика водоносных горизонтов

Среднеэоценовый водоносный горизонт представлен толщей слабосцементированных разномеристых песчаников с прослойками глин, алевролитов. Мощность горизонта изменяется по площади Мойынкумской впадины, составляет в ее южной и юго-восточной части 120-160 м (в т.ч. на месторождении Амангельды и Айрақты).

Неогеновый водоносный горизонт приурочен к слоям слабосцементированных песчаников в низах неогене (мощностью до 15 м), подстилается глинами олигоцена, и перекрыт суглинками верхней части неогена.

Верхнепермский водоносный горизонт представлен песчаниками в основании надсоленосной толщи верхней перми и перекрыт аргилитами этой же толщи.

Средневерхнекаменноугольный-нижнепермский водоносный горизонт приурочен к слоям пористых песчаников среднего и верхнего карбона, а также к трещиноватым породам нижней перми. Он перекрывается соленосной толщей нижней перми и подстилается толщей аргиллитов, мергелей с прослоями известняка и ангидрита башкирского и верхней части серпуховского ярусов. Нижний, каменноугольный водоносный комплекс, повсеместно, характеризуется хлоридно-натриевым типом вод по классификации А. В. Сулина.

Средневизейский водоносный горизонт представлен прослоями мелкообломoporистых и трещиноватых известняков в средней части глинисто-карбонатной толщи визейского яруса.

Нижневизейский горизонт представлен слоями песчаников, перекрыт пачкой переслаивающихся аргиллитов, ангидритов и известняков, и содержит залежи газа на месторождениях Жаркум, Амангельды, Айрақты, Айрақты-Малдыбай, Барханная-Султанкудук, Учарал-Учарал-Северный и Кумырлы-Коскудук. Пористые песчаники на площади месторождений, в пределах Мойынкумской впадины и смежных с ней районов развиты локально.

Характеристика источников воздействия на повехностные и подземные воды

Водные объекты подлежат охране от:

- 1) природного и техногенного загрязнения вредными опасными химическими и токсическими веществами и их соединениями, теплового, бактериального, радиационного и другого загрязнения;
- 2) засорения твердыми, нерастворимыми предметами, отходами производственного, бытового и иного происхождения;
- 3) истощения.

Загрязнением водных объектов признается сброс или поступление иным способом в водные объекты предметов или загрязняющих веществ, ухудшающих качественное состояние и затрудняющих использование водных объектов.

Использование подземных или непосредственных поверхностных вод в ходе осуществления планируемой деятельности осуществляется на основании разрешения на специальное водопользование в соответствии с требованиями ст. 66 Водного кодекса РК от 9 июля 2003 года №481.

Согласно п.2 ст.216 Кодекса сброс не очищенных до нормативов допустимых сбросов сточных вод в водный объект или на рельеф местности запрещается.

Охрана водных объектов осуществляется от всех видов загрязнения, включая загрязнение через поверхность земли и воздух.

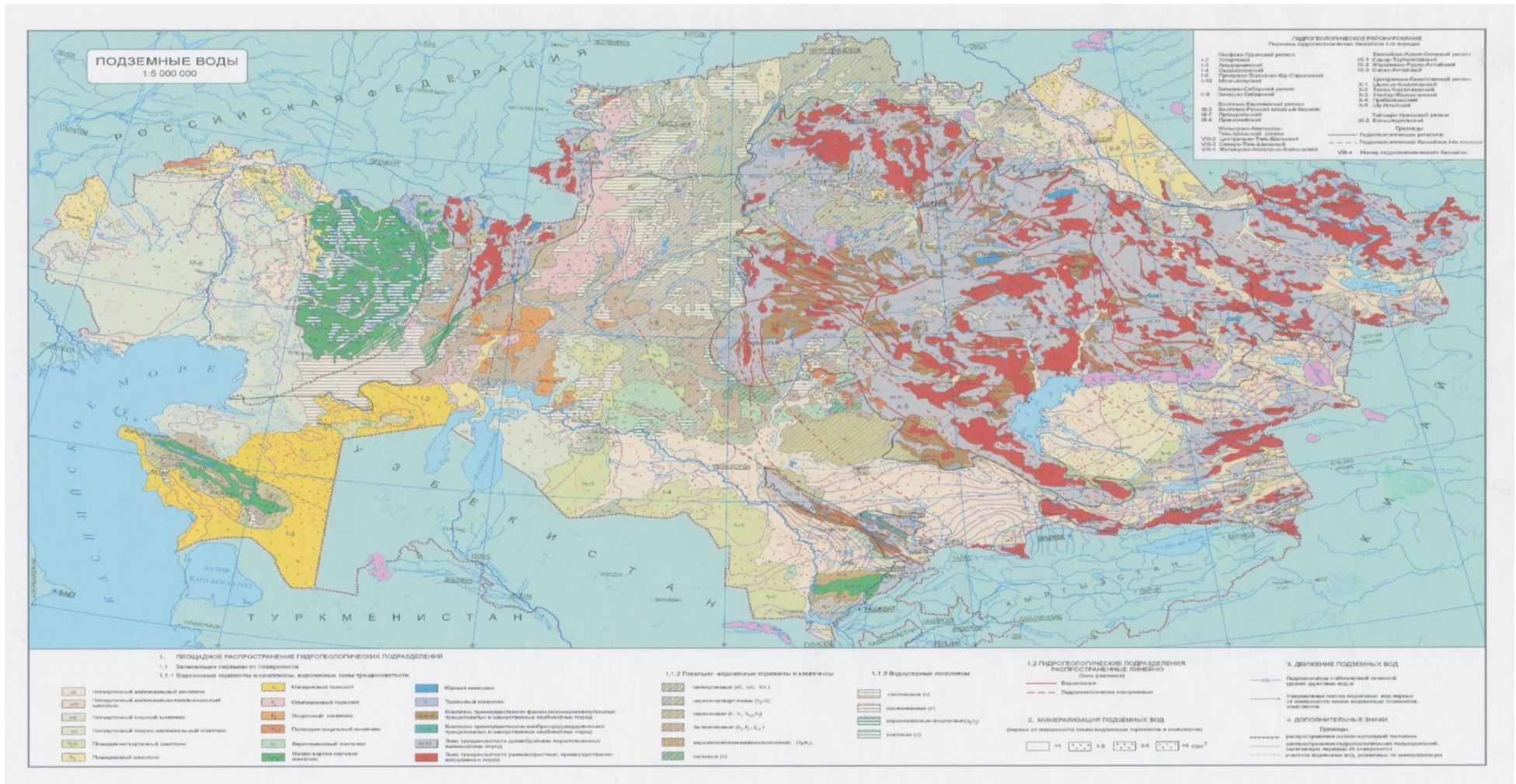


Рисунок 4 - - Карта подземных вод.

Источниками воздействия на подземные воды, являются, прежде всего, сами скважины, нарушающие целостность геологической среды. Загрязнение грунтовых и подземных вод может происходить в результате утечек жидких нефтепродуктов и попутных вод при испытании и эксплуатации скважин, при нарушении правил обращения с отходами. Углеводороды, просачивающиеся в подземные воды, вступают в физико-химическое, геохимическое и биогенное взаимодействие с системой порода-почва-вода-воздух. Следствием этого является изменение химического состава и качества воды.

Проведение буровых работ включает следующие операции, которые могут оказать негативное влияние на состояние поверхностных и подземных вод:

- бурение скважин, в результате которого может произойти нарушение естественной защищённости водоносных горизонтов и загрязнение их буровыми растворами и пластовыми флюидами;
- испытание скважин, когда в случаях аварийных ситуаций может произойти загрязнение водоносных горизонтов;
- утечки горюче-смазочных веществ, случайные проливы буровых растворов;
- смыв загрязнений с территории буровой площадки ливневыми водами.

Мероприятия по защите подземных вод от загрязнения и истощения

Для предотвращения загрязнения подземных вод предпринят ряд проектных решений, обеспечивающий их безопасность:

- гидроизоляция синтетической пленкой и укладка железобетонных плит под вышечным блоком, блоком приготовления раствора, буровыми насосами;
- цементирование за колонного пространства до земной поверхности – до устья;
- применение качественного цемента с улучшающими химическими добавками;
- изоляции флюидосодержащих горизонтов путем их перекрытие обсадными колоннами;
- приготовление и обработку бурового раствора осуществлять в циркуляционной системе;
- оборудование скважины специальными устройствами, предотвращающими внезапные нефтегазопроявления на устьях и их, излив на дневную поверхность;
- транспортировка и хранение химических реагентов в закрытой таре (мешки, бочки);
- четкая организация учета водопотребления и водоотведения;
- сбор хозяйственно-бытовых стоков в обустроенный септик, с последующим вывозом на очистные сооружения;
- использование воды для технических целей во время буровых работ повторно

по замкнутому циклу;

- обустройство мест локального сбора и хранения отходов;
- раздельное хранение отходов в соответственно маркированных контейнерах и емкостях;
- применение безамбарного метода бурения, при котором буровой шлам, отработанный буровой раствор и буровые сточные воды собираются в соответствующие металлические емкости, с последующим вывозом на специализированные предприятия, имеющие экологическое разрешение на сброс сточных вод;
- устройство насыпи и обваловки у склада ГСМ;
- хранение ГСМ в специальных закрытых емкостях, от которых по герметичным топливопроводам производится питание ДВС;
- предотвращение разливов ГСМ.

Мониторинг подземных вод, проводится с целью определения качества грунтовых вод. Согласно «Единых правил по рациональному и комплексному использованию недр» - *Недропользователем осуществляется контроль через сеть инженерных скважин за состоянием грунтовых вод (по периметру месторождения).*

Химический состав воды контролируется по следующим параметрам: макро-микрохимического состава, нефтепродукты, фенолы, СПАВ, тяжелые металлы.

Частота отбора проб подземных вод должна быть не реже чем 1 раз в квартал. Мониторинг должен осуществляться аккредитованной лабораторией.

На территории проектируемого объекта сброс загрязняющих веществ на рельеф местности не производится, следовательно определение нормативов допустимых сбросов ЗВ не требуется.

2.4. Геология и почвы

В тектоническом отношении месторождение расположено в юго-восточной части Миштинского прогиба Мойынкумской впадины, которая является структурой II порядка Шу–Сарысуйской депрессии.

Газоконденсатное месторождение Амангельды открыто в 1975 году бурением глубокой поисковой скважины 1. При бурении получен промышленный приток углеводородного газа из отложений нижнего визе. В 1976-1982гг. Южно-Казахстанской нефтеразведочной экспедицией произведено глубокое поисково-разведочное бурение 17 скважин. Проведенные сейсморазведочные работы в 2001 г. ОАО «КазахстанКаспийШельф», переинтерпретация сейсморазведочных исследований 3Д подтвердила ранее принятую структурно-тектоническую схему месторождения.

Подсчет запасов газа и конденсата месторождения выполнялся четырежды: в 1981 г., 1996 г., 2007 г и 2018г.

По последнему Подсчету запасов, утвержденному в ГКЗ РК в 2018 г. запасы газа и конденсата на месторождении Амангельды оценены по трем залежам: нижневизейский, серпуховский, турнейский по категориям В, С1 и С2. В целом по месторождению начальные геологические и извлекаемые запасы сухого газа и конденсата составили 25751/16771 млн.м³ и 2210/818 тыс.т. Из них на категорию В приходится 16282/10812 млн.м³ и 1427/536 тыс.т, на категорию С1-7851/5209 млн.м³ и 661/250 тыс.т, на категорию С2-1618/750 млн.м³ и 122/32 тыс.т. Данные запасы легли в основу при составлении «Проекта разработки газоконденсатного месторождения Амангельды» с анализом на 01.07.2019 г. (Протокол ЦКРР от 24.06.2020 г. №1/1). Проектные показатели разработки были приняты по 2 варианту сроком на 5 лет, т.е. с 2020 г. по 2024 г.

Принятый к реализации вариант разработки предусматривал бурение 7 (№№ 135, 136, 137, 138, 139, 140, 141) добывающих скважин. Кроме того, в новых пробуренных и в существующих добывающих скважинах был предусмотрен ряд мероприятий, направленных на увеличение продуктивности призабойной зоны скважины. Несмотря на 100% выполнение проектных решений по бурению добывающих скважин наблюдается недостижение проектных уровней добычи более чем на 10%, в связи с чем возникла необходимость корректировки прогнозных технологических показателей разработки на период 2023-2025 гг. с учетом нового графика бурения проектных скважин и программы ГТМ, для чего, составлен «Анализ разработки месторождения Амангельды».

Для регулирования и оптимизации разработки газоконденсатных залежей месторождения Амангельды согласно «Аналізу разработки ...» на 2025-2026 гг рекомендовано к бурению новых проектных эксплуатационных скважин по рекомендуемому 2-ому варианту разработки.

В данном «Групповом техническом проекте...» планируется строительство 3 эксплуатационных скважин №№142, 143, 144 с проектными глубинами 2280 м.



Рисунок 5 - Месторождение Амангельды. Структурная карта по кровле нижневизейского продуктивного горизонта C1v1

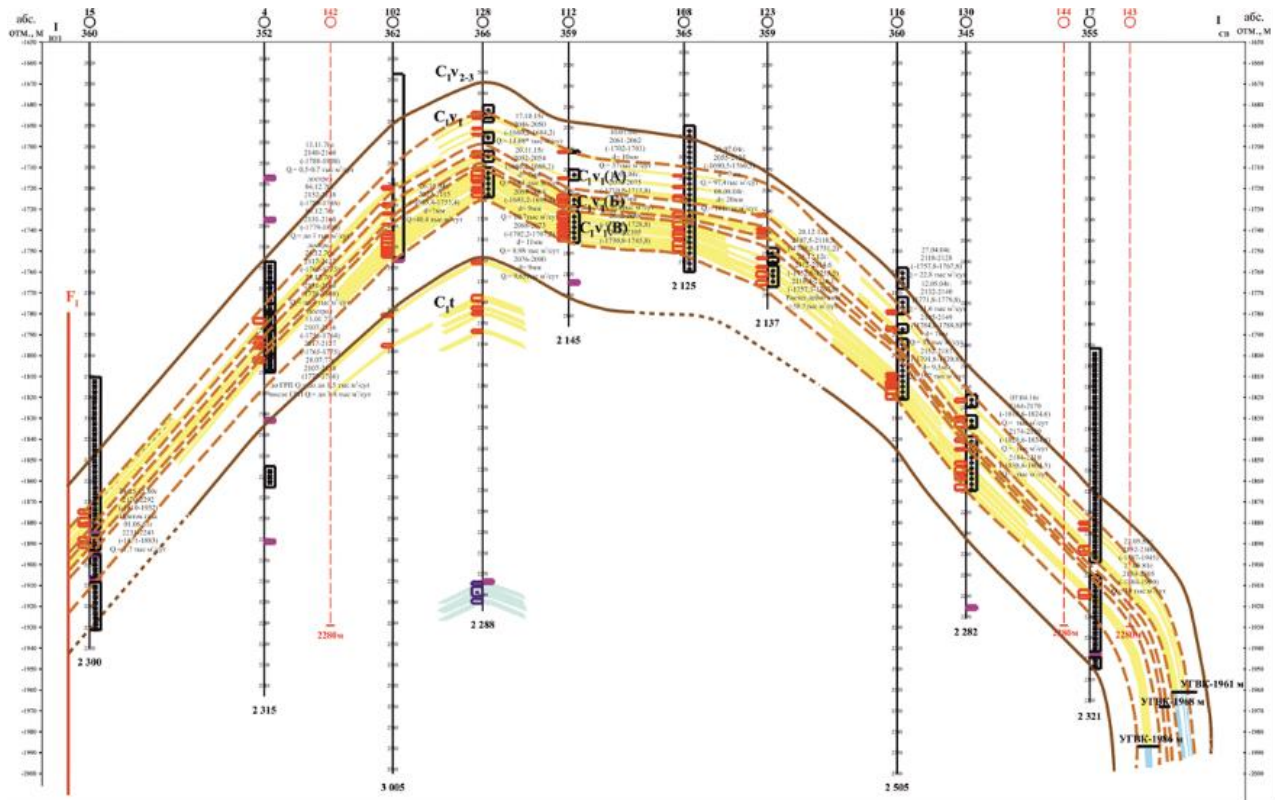


Рисунок 6- Месторождение Амангельды. Профильный разрез. Нижневизейский горизонт C_{1v1}. Пачки А, Б, В.

НЕФТЕГАЗОВОДОНОСНОСТЬ ПО РАЗРЕЗУ СКВАЖИНЫ

Таблица 11 – Нефтеносность

Индекс стратиграфического подразделения	Интервал, м		Тип коллектора	Параметры нефти					Параметры растворенного газа						
	от (верх)	до (низ)		плотность, г/см ³		подвижность, ДнасП	содержание серы, % по весу	содержание парафина, % по весу	Свободный дебит, м ³ /сут	газовый фактор, м ³ /м ³	содержание сероводорода, %	содержание углекислого газа, %	относительная по воздуху плотность газа	коэффициент	Давление
				в пластовых условиях	после дегазации 20°С										
1	2	3	4	5	6	7	8	9	10	11	12	13	14	15	16

Примечание: Нефтеносные залежи по разрезу не ожидаются.

Таблица 12 – Газоносность

Индекс стратиграфического подразделения	Интервал, м (по вертикали)		Тип коллектора	Содержание в % по объему			Относительная по воздуху плотность газа	Коэффициент отклонения газа в пластовых условиях	Свободный дебит, тыс. м ³ /сут	Параметры конденсата	
	от (верх)	до (низ)		H ₂ S	He	C ₂ O ₂				в пластовых условиях г/см ³	на устье скважины кг/м ³
1	2	3	4	5	6	7	8	9	10	11	12
R _{1пс}	952	1223	поровый	отс	0,165	0,45	0,705	1,02	20-50	-	-
C ₂₊₃	1621	1750	поровый	отс	0,07	0,30	0,712	0,79	10-17	0,638	0,743
C _{1сг}	1750	1892	поровый, карбонатный	отс	-	0,32	0,713	0,79	10-17	-	-
C _{1v1}	2192	2280	поровый, терригенный	отс	0,063	0,39	0,720	0,75	20-40	0,638	0,736

Примечание: Указанные интервалы газоносности будут уточняться фактическим вскрытым разрезом по согласованию с геологической службой Заказчика. Состав газа взяты по пробам представленные в «Пересчете запасов...» 2018 г.

ПОЧВЫ

Предоставление земельных участков для размещения и эксплуатации предприятий, сооружений и иных объектов производится с соблюдением экологических требований и учетом экологических последствий деятельности указанных объектов.

Для строительства и возведения объектов, не связанных с сельскохозяйственным производством, должны отводиться земли, не пригодные для сельскохозяйственных целей, с наименьшим баллом бонитета почвы.

Жамбылская область граничит на севере с Джекказганской областью, на востоке с Алматинской, на юге с Кыргызстаном и на западе с Шымкентской областью.

Занимает площадь 14.5 млн.га, из них 38 % составляют серо-бурые и такыровидные почвы пустынь, 19 % - сероземы, 17 % - пески, 10 % - гидроморфные, 7 % - горные, 5 % - засоленные, 2 % - горные черноземы и каштановые почвы.

- Темно-каштановые почвы формируются под полынно-типчаковой растительностью, мощность перегнойного профиля равна 65-70 см.
- Светло-каштановые карбонатные почвы с гумусовым профилем, мощностью 35-50 см.
- Сероземы темные с гумусовым профилем мощностью 40-55 см формируются эфимерово-полынной растительностью.
- Сероземы обыкновенные формируются на лессах под эфимерово-полынной растительностью (с примесью ячменя, костра, мятлика, эбелека, мака) и отличаются от темных сероземов меньшей мощностью перегнойного горизонта.
- Серо-бурые почвы характеризуются высокой карбонатностью и повышенной щелочностью, бедны гумусом и безструктурны, сверху имеют пористую корочку.
- Сероземы светлые северные формируются под мятликово-эбелеково-полынной растительностью, мощность гумусового слоя равна 25-35 см.
- Лугово-сероземные почвы отличаются довольно мощным (до 50-60 см) темноокрашенным гумусовым горизонтом, порошисто-комковатой структуры.
- На низких террасах рек луговые почвы сочетаются с лугово-болотными, различной степени заболоченности и засоленности.
- Пустынная зона с серо-бурыми, такыровидными почвами, такырами, солончаками и солонцами, луговыми и аллювиально-луговыми, лугово-болотными почвами и песками замыкает вертикальную зональность области.
- В пустынной зоне широко распространены такыровидные почвы, большие площади на аллювиально-дельтовых равнинах занимают солонцы и солончаки (вдоль

Моюнкумов, соленых озер)

Моюнкумский район грядово-бугристых песков занимает обширную территорию в междуречье Чу-Талас. В районе широко распространены древнеэоловые грядово-бугристые, бугристые и мелко грядовые полужакрепленные растительностью пески с отдельными барханами на разбитых участках.

Согласно почвенно-географического районирования рассматриваемая территория находится в Чу-Мойынкумской провинции бугристо-грядовых песков, такыровидных и серо-бурых почв. Основным зональным типом почв на данной территории являются бурые почвы, они представлены подтипом серо-бурых почв.

Песчаный массив Мойынкумы располагается в пределах двух природных зон – пустынной и низкотравных полусаванн. В соответствии с этим выделяются пески пустынные и пески сероземные. Пески сероземные занимают восточную часть Мойынкумов. Они представлены спокойными пологоувалистыми, а в периферических частях и равнинными формами рельефа.

Содержание гумуса в песках очень низкое, что связано не только с низким содержанием в них поверхностно активных тонкодисперсных механических частиц, но и свидетельствует об относительной молодости этих образований. Равнинные пески хорошо закреплены растительностью, поэтому количество органического вещества в них достигает 0,35 %, а в грядово-бугристых песках оно значительно ниже. Пески содержат около 1,0 % CaCO₃ по всей глубине профиля. Реакция почвенных суспензий щелочная.

Емкость обмена очень низкая, не превышает 5.0 мг-экв. на 100 г почвы. По гранулометрическому составу пески на 65-75 % состоят из частиц песка мелкого. Содержание тонкодисперсных фракций очень низкое.

Пески Мойынкум имеют полевошпатово-кварцевый состав. Содержание кварца колеблется от 55 до 80 %, полевого шпата – от 10 до 18 %, обломков пород – от 6 до 21 %.

Песок состоит из прозрачных остроугольных, часто неправильной формы, зерен кварца. Значительно более выветрелыми и окатанными являются зерна полевого шпата и обломки пород. В верхней части эоловых песков окатанность минералов, включая и зерна кварца, заметно повышается.

Процессы почвообразования на песках проявляются очень слабо. Пески не имеют выраженной дифференциации на генетические горизонты, часто несут в себе отражение зональных условий почвообразования. В закрепленных песках можно наблюдать некоторые слабые признаки гумусовых горизонтов зональных почв – «посерение» верхней части профиля, где сосредоточено максимальное количество корней и слабое «побурение» горизонта, залегающего ниже. В межгрядовых понижениях, хорошо

заросших растительностью, эти признаки становятся более отчетливыми, а на некоторой глубине появляется белесоватый оттенок от пропитки карбонатами. Так как в понижениях преобладают, как правило, пылеватые пески, то в сложении их профиля наблюдается некоторое уплотнение. Уплотненные пески в крупных понижениях и на равнинах с хорошо выраженным гумусовым горизонтом и уплотненным карбонатно-иллювиальным горизонтом часто выделяются уже как те или иные зональные песчаные почвы.

Пески Мойынкумы очень слабо гумусированы, не содержат заметных количеств легкорастворимых солей, карбонатны, обладают щелочной реакцией водных растворов, по гранулометрическому составу мелкозернистые.

Территория подзоны серо-бурых почв включает в себя ландшафты равнин преимущественно аллювиально-аккумулятивного происхождения. Зональные серо-бурые почвы встречаются здесь островными массивами, занимая более древние по возрасту и более высокие по уровню поверхности аридно-денудационных плато, мелкосопочные возвышенности и делювиально-пролювиальные шлейфы, подгорные покатости гор юга и юго-востока Казахстана.

Район развития рассматриваемых почв сложен элювиальными, элювиально-делювиальными, делювиально-пролювиальными и древнеаллювиальными отложениями, различающимися по возрасту, механическому и минералогическому составу. Общей особенностью почвообразующих пород этих почв является их карбонатность и присутствие гипса, причем содержание карбонатов с глубиной часто уменьшается, а гипса – возрастает.

По механическому составу они представлены, в основном, среднесуглинистыми и легкосуглинистыми пылеватыми разновидностями; значительно меньше – легкими почвами (супесчаными и песчаными), приуроченными обычно к окраинам песчаных массивов.

Наряду с серо-бурыми почвами здесь широко распространены такыровидные, такыры и пустынные песчаные почвы.

Такыровидные почвы широко распространены в подзоне серо-бурых почв, где встречаются довольно крупными массивами на аллювиальных равнинах. Это бывшие пойменные аллювиально-луговые почвы, сильно опустыненные в результате изменения гидрологического режима реки. Эти почвы занимают плоские пониженные элементы рельефа, включая сухие русла, котловины выдувания, террасы и другие элементы рельефа, сложенные преимущественно легкими (песчаными, супесчаными) пылеватопесчаными, реже суглинистыми отложениями.

В хозяйственном отношении закрепленные кустарниковой и особенно

полукустарничковой и травянистой растительностью грядово-бугристые пески представляют собой ценные пастбищные угодья, которые могут быть использованы для выпаса скота в течение круглого года.

Таким образом, в изучаемом регионе почвы представлены луговыми и такыровидными почвами, сероземами, такырами, солонцами, солончаками и песками.

Песчаный массив имеет грядово-бугристый рельеф, хорошо закрепленный растительностью. В ненарушенных песках лишь изредка на вершинах гряд встречаются развеваемые формы. Пески имеют полевошпато-кварцевый состав. Процессы почвообразования на песках проходят очень слабо. Пески очень бедны гумусом, тем не менее, эти территории, закрепленные травянистой и кустарниковой растительностью, имеют большое значение в качестве пастбищных угодий, особенно в зимнее время. В связи с этим для предотвращения деградации почвы и, как следствие этого, растительного покрова, желательно в летний период эти земли исключить из пастбищеоборота.

Основными экологическими требованиями по оптимальному землепользованию являются:

- 1) научное обоснование и прогнозирование экологических последствий предлагаемых земельных преобразований и перераспределения земель;
- 2) обоснование и реализация единой государственной экологической политики при планировании и организации использования земель и охраны всех категорий земель;
- 3) обеспечение целевого использования земель;
- 4) формирование и размещение экологически обоснованных компактных и оптимальных по площади земельных участков;
- 5) разработка комплекса мер по поддержанию устойчивых ландшафтов и охране земель;
- 6) разработка мероприятий по охране земель;
- 7) сохранение и усиление средообразующих, водоохраных, защитных, санитарноэпидемиологических, оздоровительных и иных полезных природных свойств лесов в интересах охраны здоровья человека и окружающей среды;
- 8) сохранение биоразнообразия и обеспечение устойчивого функционирования экологических систем.

Предоставление земельных участков для размещения и эксплуатации предприятий, сооружений и иных объектов производится с соблюдением экологических требований и учетом экологических последствий деятельности указанных объектов.

Для строительства и возведения объектов, не связанных с сельскохозяйственным производством, должны отводиться земли, не пригодные для сельскохозяйственных

целей, с наименьшим баллом бонитета почвы.

Характеристика современного состояния почвенного покрова в зоне воздействия планируемого объекта

Для характеристики современного состояния качества почв на месторождении Амангельды ТОО «Разведка и добыча QazaqGaz» были использованы данные мониторинговых исследований, проведенных в 1 квартале 2024 года специалистами аккредитованного испытательного центра ЖФ ТОО «КЭСО Отан».

Для оценки фактического состояния почвенного покрова произведен отбор проб на содержание следующего ингредиента:

- нефтепродукты.

Оценка качества почвенного покрова проводилась по кратности превышения ПДК, которая устанавливается в соответствии с Приказом Министра здравоохранения Республики Казахстан от 21 апреля 2021 года № ҚР ДСМ-32 Об утверждении Гигиенических нормативов к безопасности среды обитания.

Концентрации нефтепродуктов в почве на месторождении Амангельды в 1 квартале 2024 года были ниже предела обнаружения прибора, следовательно на основании результатов проведенных мониторинговых наблюдений за состоянием почв м/р Амангельды, можно сделать вывод, что концентрации загрязняющих веществ в пробах почв не превышали предельно допустимых концентраций (ПДК) и почва на территории месторождения по степени опасности относится к безопасной, по степени загрязнения – чистой.

2.5. Животный и растительный мир

Растительный мир

Согласно современной схеме ботанико-географического районирования данный регион относится к северным пустыням и входит в состав СахароГобийской пустынной области, Ирано-туранской подобласти, Северо-туранской провинции, Западно-северо-туранской подпровинции. В районе месторождения преобладают пустынные растительные сообщества с включением полукустарничков и кустарничков. Они занимает основные площади растительности и объединяет сообщества полыни, многолетней солянки и ксерофитных кустарников (саксаул). Господствующими пустынными формациями являются туранскополынные боялычники, занимающие большие площади. Биоргуновья ландшафтная формация также является ведущей. Биоргунники приурочены к эродированным склонам плато с выходами глин, к солонцам на равнинах низкого гипсометрического уровня. На супесчаных серо-бурых почвах по останцам и равнинам

распространены чисто белоземельнополюнные и кеурековобелоземельнополюнные типы пустынных сообществ. Исследованная территория газовых месторождений занимает обширную территорию в междуречье Чу-Талас и представлена песчано-пустынным массивом Мойынкум, своеобразии растительности которого определяется положением песков в центральной части Туранских пустынь, большим перепадом высот 180-420м. Растительный покров сформирован в жестких природных условиях широтной пустынной зоны. Определяющими факторами являются засушливость климата, большие амплитуды колебания температур, резкий недостаток влаги, бедность почв в сочетании с широким распространением почвообразующих пород. На исследованной территории месторождения преобладают следующие жизненные формы: псаммофильные кустарники, ксерофильные и галофитные полукустарники (полыни и солянки), многолетние коротковегетирующие и однолетние травы (эфемеры и эфемероиды), реже – длительно вегетирующие многолетники. Ландшафтными растениями, участвующими в сложении наиболее широко распространенных сообществ, являются элементы песчаной саванны – жужгуны, саксаул персидский (белый), песчаная акация, представитель северотуранской флоры – полынь белоземельная; саксаул безлистный (черный) – представитель реликтовой саванновой средиземноморской флоры.

По предварительным данным на территории месторождения, редкие и охраняемые виды растений, занесенные в Красную Книгу РК отсутствуют.

Растительный покров Мойынкумов сформирован в суровых природных условиях засушливого климата с большими амплитудами колебания температур и резким недостатком влаги. Своеобразие растительности Мойынкумов связано с его тремя основными особенностями: положением Мойынкумов в центральной части Туранских пустынь, большим перепадом высот, с чем связана хорошо выраженная террасовидность поверхности, а также выклиниванием транзитных грунтовых вод в чуротном районе песков на юго-западе.

Песчаная пустыня Мойынкум представлена массивом бугристо-грядовых песков. Сложность и разнообразие рельефа в различных частях песков обуславливает характерное сочетание растительных сообществ и комплексность растительного покрова в целом.

Мойынкумы очень разнообразны по уровню расположения зеркала грунтовых вод, что также отражается на растительном покрове.

Грядовые и бугристые пески характеризуются преобладанием по склонам и вершинам кустарниковой растительности. Из кустарников обильны жужгуны (*Calligonum aphyllum*, *Calligonum alatum*, *Calligonum leucocladum*), саксаулы (*Haloxylon aphyllum*, *Haloxylon persicum*), по склонам и котловинам выдувания - кустарниковые астрагалы

(*Astragalus ammodendron*, *Astragalus brachypus*), песчаная акация серебристая (*Ammodendron argenteum*). Преобладающими типами являются кустарниково-еркековый с разнотравьем, кустарниково-полынно-ранговый, кустарниково-злаковый, местами кустарниково-терескеновый с разнотравьем, биюргуном.

В песках, прилегающих к реке Шу, зеркало грунтовых вод располагается близко к поверхности. Несмотря на то, что грунтовые воды минерализованные, а рельеф выровнен, здесь располагаются знаменитые Коскудукские саксаульники.

В центральной части песков и в западной, помимо кустарниковой растительности встречаются черносаксаульники (черносаксаулово-белоземельнополынно-эфемеровый, черносаксаулово-терескеново-белоземельнополынный, черносаксаулово-солянковый, черносаксаулово-эфемеровый типы), причем, в периферийной западной части они приурочены к равнинным участкам с зональными почвами.

По склонам и межбугровым понижениям распространена полынная (*Artemisia terrae-albae*, *Artemisia leucodes*, *Artemisia scoraria*, эфемеровая (*Carex physodes*, *Poa bulbosa*), терескеновая (*Eurotia ceratoides*), еркековая (*Agropyron fragile*) растительность со значительным участием сорнотравья (*Echynops ritro*, *Zygophyllum macropterum*.

Heliotropium dasycarpum, *Euphorbia sequieriana*). Основными типами здесь являются полынно-жузгуновый, полынно-ранговый, еркеково-белоземельнополынный, терескеново-белоземельнополынный, эфемерово-сорнотравный, белоземельнополынно-эбелеково-ранговый. Крутые северные склоны гряд обычно заняты еркековой растительностью. Кроме того, для Мойынкумов характерны изенники (*Kochia prostrata*), а также сорные сообщества дикой ржи (*Secale silvestris*), полыней метельчатой и беловой (*Artemisia scoraria*, *Artemisia leucodes*).

Центральная часть песков Мойынкум представлена бугристыми кустарниковыми песками с чуротами. В чуротной части песков в понижениях с выклиниванием на поверхность грунтовых вод встречаются тростниковые (*Phragmites communis*), вейниковые (*Calamagrostis epigeios*), ажрековые (*Aeluropus litoralis*) луга с разнотравьем, в основном сорным (*Goebelia alopecuroides*, *Glycyrrhiza glabra*).

Юго-восточная часть занята полынно-злаково-разнотравной растительностью с кустарниковыми сообществами по грядам. Здесь выделяются сообщества полыней (ass. *Artemisia*), ржи дикой (ass. *Secale silvestris*), эфедры (ass. *Ephedra lomatolepis*), злаков (ass. *Agropyron fragile*, *Stipa hohenackeriana*), по понижениям распространены ковыльники с осочкой.

Для западной части характерны крупные гряды и бугры с крутыми северными склонами, прерываемые широкими долинами. Здесь по более разбитым пескам

распространены саксаульники, жузгунники, еркечники, по широким межрядовым долинам и межбугровым понижениям - белоземельнополынники в различных сочетаниях с терескеном, изенем и сорными группировками из эбелека (*Ceratocarpus arenarius*), полыни беловатой и метельчатой.

Южная и восточная окраины песков сильно сбиты и по характеру растительного покрова резко отличаются от остального массива. Здесь преобладают полынные, эфемеровые и сорнотравные сообщества, причем вместе с полынью белоземельной или без нее господствует полынь беловатая, много бургуна (*Artemisia scoraria*).

Территория, где расположено месторождение характеризуется ячеисто-бугристыми песками с полынней, кустарниковой, терескеновой, изеневой, редко еркековой растительностью.

Характерной особенностью изменения растительности песков Мойынкум является резкое сокращение еркечников, являющихся наиболее ценными пастбищами, а также уменьшение количества полыни белоземельной и резкое увеличение полыни беловатой, практически не поедаемой скотом. Обилие однолетников (*Ceratocarpus arenarius*, *Anisantha tectorum*), сорного разнотравья (*Corispermum lehmannii*, *Echinops ritro*, *Horaninovia ulicina* и др.) говорит об ухудшении видового состава растительности в результате перевыпаса.

Редкие, исчезающие, реликтовые и эндемичные виды растений, занесенные в Красную Книгу Казахстана.

На исследованной территории выявлено 4 вида растений, относящихся к группе редких, реликтовых и эндемичных, встречающихся в различной степени обилия и играющих различную роль в растительном покрове. Ниже приводится краткое описание этих растений, сведения об их распространении (виды перечисляются в систематическом порядке).

Эминиум Леманва – *Eminium lehmannii* (Bunge) O.Kuntze (сем. – Агасеае).

Многолетник, имеет сплюснутый шаровидный ядовитый клубень. Листья треугольно-ланцетные. Цветоносный стебель до 40 см высотой заканчивается початком. Плоды белые, ягодообразные. Растение ядовитое. Размножается семенами. Эфемероид.

Обитает в песчаных пустынях Казахстана и Средней Азии. Встречается в Мойынкумах и Кызылкумах. Довольно редок, так как его корни постоянно выкапываются. Необходима охрана вида в районах его местонахождения.

Статус – редкий вид, с сокращающимся ареалом.

Ферула гладкая – *Ferula glaberrima* Korov (сем. Зонтичные - Ариасеае).

Многолетнее, около 50 см высоты растение. Стебель одиночный, тонкий, листья с

тройчаторассеченной пластинкой. Соцветия - зонтики. Плоды плоские, яйцевидные, около 1 см длиной.

Обитает по шлейфам песчаных бугров, межрядовым понижениям единичными экземплярами в Мойынкумах.

Статус – редкий, узкоэндемичный вид.

Кучкоцветник Мейера – *Soranthus meyeri* Ledeb (сем. Зонтичные - *Apiacea*)

Крупное, до 1 м высоты многолетнее растение. Корень мощный, цилиндрический, стебель одиночный, сизоватый, в верхней части ветвящийся. Листья в очертании широкотреугольные, тройчаторассеченные, верхние – упрощенные, сидячие. Плоды широкоовальные. Размножается семенами, плодоносит в июле.

Обитает на песчаных почвах, барханах. Статус – редкий вид с малой численностью.

Хондрилла Кузнецова – *Chondrilla kusnczovii* Nyin (сем. Сложноцветные – *Asteraceae*).

Многолетнее растение до 1 м высоты. Стебель ветвистый, негустопаутинисто-опущенный. Нижние стеблевые листья до 0,5 см длиной и 1 см шириной, струговидные, реже цельнокрайние. Корзинки 9-11 цветковые, семянки около 7 мм длиной. Каучуконос.

Обитает по бугристым и рядовым пескам в Мойынкумах, галечникам рек. Псаммофит. Статус – редкий, узкоэндемичный вид.

Таким образом, обследование непосредственно территории месторождения, а также прилегающих территорий, показало, что неблагоприятные природные условия (большой перепад температур и резкий недостаток влаги) сформировали неплохой травяной и кустарниковый растительный покров, однако состав флоры относительно небогатый и однообразный. На территории месторождения распространена полынная, кустарниковая, тересковая, изеневая и изредко ериковая растительность.

Однако, видовое соотношение растительности свидетельствует об ухудшении видового состава растительности вследствие перевыпаса скота, поскольку практически исчезла ериковая растительность. Редко встречается полынь белоземельная. Наиболее ярким подтверждением деградации растительного покрова является обилие однолетников и сорного разнотравья.

Характеристика факторов среды обитания растений, влияющих на их состояние

Растительный покров территории формируется в экстремальных природных условиях (аридность климата, засоление, недостаточная водообеспеченность). К настоящему времени он частично трансформирован под влиянием различных видов

хозяйственной деятельности. Кроме того, компенсационные возможности местной флоры невелики в силу экологических природных условий территории.

Для предотвращения нежелательных последствий при проведении планируемых работ и сокращения площадей с уничтоженной и трансформированной растительностью, проектом предусмотрено выполнение следующего комплекса мероприятий по охране растительности:

- Осуществить профилактические мероприятия, способствующие прекращению роста площадей, подвергаемых воздействию при проведении работ;
- Во избежание возгорания кустарников и травы необходимо соблюдать правила по технике безопасности;
- Запретить ломку кустарниковой флоры для хозяйственных нужд;
- В результате механических нарушений активизировались процессы дефляции почв района, разрушение почвенных горизонтов, их распыление и уплотнение.

Основными факторами химического воздействия являются выбросы от стационарных источников и от транспортных средств (выхлопные газы, утечки топлива). При проведении работ необходимо строгое соблюдение технологии работ.

Учитывая все факторы при реализации строительных работ можно сказать, что значительного нового воздействия на растительный покров, месторождения не будет.

Процесс строительства скважины и размещение технологического оборудования, окажет определенное воздействие на состояние растительности. Данное воздействие можно рассматривать, как совокупность механического воздействия и химического загрязнения.

При строительстве площадки скважины растительности будет нанесен урон – будет уничтожено или засыпано некоторое количество растений.

Загрязнение растительных экосистем химическими веществами может происходить непосредственно путем разлива углеводородов вблизи скважины и при их транспортировке. Источниками загрязнения являются также твердые и жидкие отходы производства. Наиболее опасными потенциальными источниками химического загрязнения являются скважины (при бурении скважин), места складирования отходов и др.

Во время строительства скважины растительность прилегающих участков будет испытывать воздействие загрязнителей атмосферного воздуха, т.е. на растительность окажут влияние выбросы загрязняющих веществ в атмосферу.

Химическое загрязнение растительности в процессе осуществления проектируемых работ будет при испарениях нефтепродуктов из емкостей, аварийных

разливах и утечках нефтепродуктов, фланцевые соединения и сальниковые уплотнения.

Воздействие вредных выбросов на растительность происходит как путем прямого их воздействия на растительность, так и путем косвенного воздействия через почву.

Попадание нефтепродуктов на почву, прежде всего, сказывается на гумусовом горизонте: количество углеродов в нем резко увеличивается, ухудшая свойства почв как питательного субстрата для растений.

Обволакивая корни растений, нефтепродукты резко снижают поступление влаги, что приводит к физиологическим изменениям и возможной гибели растений.

Главными причинами угнетения растений и их гибели в результате загрязнения служат нарушения в поступлении воды, питательных веществ и кислородное голодание. Вследствие подавления процессов нитрификации и аммонофикации в почве нарушается азотный режим, что в свою очередь вызывает азотное голодание. Интенсивное развитие нефтеокисляющих микроорганизмов сопряжено с активным потреблением ими элементов минерального питания, из-за чего может наблюдаться ухудшение пищевого режима растений.

Вредное влияние токсичных газов приводит к отмиранию отдельных частей растений, ухудшению роста и урожайности. Накопление вредных веществ в почве способствует уменьшению почвенного плодородия, нарушению минерального питания, отравлению корневых систем и нарушению роста и гибели растения.

Учитывая компенсационные возможности местной флоры при соблюдении предусмотренных мероприятий можно сделать вывод, что выбросы загрязняющих веществ не окажут значительного химического влияния на состояние растительности.

При механических нарушениях короткоживущие виды растений на данной территории, восстанавливаются медленно, образуя переходные группировки с господством сорных видов, которые в дальнейшем сменяются зональным типом. Восстановление растительности в результате естественных процессов занимает длительное время: от 3-4 лет - для заселения пионерными видами и до 10 лет - для формирования сомкнутых сообществ.

Согласно требованиям п. 1 ст. 12 Закона РК «О растительном мире» от 2 января 2023 года № 183-VII ЗРК, охране подлежат растительный мир и места произрастания растений. Согласно п.2 ст. 7 Закона РК «О растительном мире» физические и юридические лица обязаны: 1) не допускать уничтожения и повреждения, незаконного сбора дикорастущих растений, их частей и дериватов; 2) соблюдать требования правил пользования растительным миром и не допускать негативного воздействия на места произрастания растений; 3) не нарушать целостности природных растительных

сообществ, способствовать сохранению их биологического разнообразия; 4) не допускать в процессе пользования растительным миром ухудшения состояния иных природных объектов; 5) соблюдать требования пожарной безопасности на участках, занятых растительным миром; 6) не нарушать права иных лиц при осуществлении пользования растительным миром.

Животный мир

В районе расположения объекта животный мир представлен довольно большим количеством видов, как оседлых, так и широко мигрирующих. На этой территории сходятся фауны сопредельных территорий, поэтому их представители придают животному миру региона смешанный характер. Учитывая это обстоятельство, дать обзор беспозвоночных, обитающих непосредственно на территории месторождения невозможно. Более полно осветить видовой состав, место обитания и экологическое значение групп позвоночных животных, обитающих в непосредственной близости от контрактной территории, невозможно без описания обитателей сопредельных территорий. Фауна этих районов довольно тесно связана между собой, особенно авифауна.

Под воздействием региональных природно-климатических особенностей (резкий недостаток влаги, большие суточные и годовые колебания температуры воздуха, достаточно холодная зима и продолжительное жаркое лето) сформировался не только однообразный и относительно небогатый состав флоры, но и более бедный (по сравнению с другими регионами Казахстана) видовой состав животного мира.

Наиболее многочисленными животными, обитающими в регионе, являются птицы (161 вид), млекопитающие (34 вида) и пресмыкающиеся (21 вид).

С целью охраны и воспроизводства редких и исчезающих видов животных (кулана, джейрана, архара, сайги, кабана, стрепета и хищных птиц) Постановлением Совета Министров КазССР от 29.03.66 г. №220 сроком на 20 лет в регионе был организован Андасайский государственный зоологический заказник Республиканского значения, имеющий статус особо охраняемой природной территории. По истечении срока действия Постановления, решением Жамбылского Облисполкома от 29.06.1986г. №178 статус заказника продлен, а Постановлением Правительства Республики Казахстан от 27 июня 2001 года №877 и включен в перечень государственных природных заказников Республиканского значения. Расположен в Моюнкумском районе и занимает площадь 1 млн. гектаров. Южная граница заказника находится в 70 км на север от границы Амангельдинского месторождения.

Млекопитающие

В пустынной зоне региона обитает 34 вида млекопитающих. Из насекомоядных - это ушастый еж, малая белозубка, пегий пutorак. Летучие мыши – нетопырь-карлик, поздний кожан, пустынный кожан, двухцветный кожан, усатая ночница. Псовые – шакал, лисица, корсак, волк. Куньи – ласка, горноста́й, степной хорек, барсук, занесенная в Красную Книгу перевязка (*Vormela peregusna*). Из кошачьих – пятнистая или степная кошка. Копытные - кабан, джейран (*Gazella subgutturosa*), занесенный в Красную Книгу. В регион в зимний период заходят мигрирующие сайгаки. Из грызунов обычны тонкопалый и желтый суслик, тушканчики – малый, большой, Северцова, Лихтенштейна, мохноногий. Обитают серый хомячок, полевая и домовая мыши. В богатых растительностью водоемах водится ондатра и водяная полевка. Из зайцеобразных - заяц-толай. Из песчанковых - тамариксовая или гребенщикова, краснохвостая, полуденная и большая песчанки.

Ёж живет в основном оседло, ведет ночной и сумеречный образ жизни, зимой залегает в спячку. Всеяден, но основу питания составляют насекомые.

Малая белозубка также ведет оседлый образ жизни, в пищу употребляет почти все виды беспозвоночных, которые удастся обнаружить.

Пегому пutorаку, как почти всем землеройкам, характерна сумеречная и ночная активность, основу питания составляют жуки и их личинки. Тяготеет к песчаному грунту.

Нетопырь-карлик – типичный синантроп, обитает в постройках человека. Зимоспящий вид. Является носителем некоторых заболеваний человека.

Усатая ночница также зимоспящая. Питается насекомыми.

Поздний, пустынный и двухцветный кожаны зимой также впадают в спячку. Основу их питания составляют насекомые. Могут участвовать в распространении опасных для человека заболеваний. Имеют экологическое и научное значение.

Все представители псовых, обитающих в регионе, активны круглый год. Для шакала характерны сезонные перемещения и дальние кочевки при недостатке корма. Питается грызунами, типами, зайцами и другими мелкими животными, падалью. Вредит сельскому и охотничьему хозяйству, одновременно являясь объектом промысла. Является разносчиком особо опасных инфекций (бешенство).

Волк живет оседло, только часть зверей кочует вслед за копытными. Основа питания - любые доступные животные: копытные, зайцы, птицы, грызуны, домашние животные, тем самым волк вредит животноводству. Служит объектом охоты. Переносчик бешенства, имели место случаи нападения волков на людей. В последние годы численность значительно возросла в виду отсутствия планового отстрела и удорожания технических средств.

Лисица и корсак, также как шакал, мигрируют на различные расстояния в поисках

лучшей кормовой базы. Хищники в голодные годы и сезоны всеядны. Являются объектами пушного промысла. В свою очередь болеют и могут распространять бешенство, чуму плотоядных, сибирскую язву.

Куны. Ласка активна круглогодично, постоянно перемещается в поисках лучшей кормовой базы. Питается мышевидными грызунами, птицами, яйцами.

Горностай живет оседло, активен круглый год. Питается мышевидными грызунами, насекомыми. Является объектом пушного промысла.

Степной хорек активен круглогодично, постоянно перемещается в поисках наиболее кормового участка. Является объектом пушного промысла.

Перевязка сходна по образу жизни со степным хорьком, включена в Красную Книгу Республики Казахстан.

Барсук отличается от других представителей куньих региона тем, что впадает в зимнюю спячку, является практически всеядным. В прошлом был многочислен и являлся объектом промысла в виду ценного жира.

Степная кошка оседлая, как объект промысла значения не имеет.

В прошлом по прибрежным тугаям р. Шу, озерам, протокам кабан был многочислен, являлся предметом трофейной и лицензионной охоты. Совершает трофические кочевки, на равнине живет оседло, практически всеяден. Естественных врагов кроме человека не имеет. Перспективен для разведения как охотничье-промысловый вид.

Джейран совершает сезонные миграции, занесен в Красную Книгу РК. В прошлом многочислен. Теперь практически истреблен местным населением как ценный пищевой и трофейный объект.

В зимний период в регион исследования откочевывают сайгаки Бетпакдалинской популяции (группировки). До середины 90-х годов сайгак был самым многочисленным видом копытных, численность в предпромысловый период достигала полутора миллионов голов. Проводилась плановая заготовка мяса и шкур. В середине 90-х годов резко выросла международная торговля рогами сайги как сырьем для медицинских препаратов. Произошло массовое истребление самцов-рогачей. Сайгак служит живым примером варварского истребления животных. Пока промысел проводился на основании научных рекомендаций по численности и половозрастному составу добываемых зверей, численность оставалась стабильной. Массовое браконьерство на самцов нарушило баланс, и численность сайгаков в Казахстане сократилась во много раз.

Тонкопалый и желтый суслики являются дневными животными, в отличие от тушканчиков.

Грызуны в целом, наверно самые многочисленные из групп млекопитающих. Являясь носителями и разносчиками особо опасных инфекций, таких как чума, грызуны, представляют опасность как распространители инфекционных заболеваний. Таковыми являются песчанки, в особенности большая.

Таблица 13– Видовой состав млекопитающих

№ п/п	Вид млекопитающих	Образ обитания
Отр. Насекомоядные • Insectivora		
1.	Ушастый еж	Оседлый, спячка зимой
2.	Малая белозубка	Оседлый
3.	Пегий путорак (Красная книга РК)	Оседлый
4.	Усатая ночница	Спячка зимой
Отр. Рукокрылые • Chiroptera		
5.	Нетопырь-карлик	Спячка зимой
6.	Поздний кожан	Спячка зимой
7.	Пустынный кожан	Спячка зимой
8.	Двухцветный кожан	Спячка зимой
Отр. Хищные • Carnivora		
9.	Шакал	Активен круглый год
10.	Волк	Активен круглый год
11.	Корсак	Активен круглый год
12.	Лисица	Активен круглый год
13.	Ласка	Активен круглый год
14.	Горностай	Оседлый
15.	Степной хорек	Оседлый
16.	Перевязка (Красная книга РК)	Оседлый
17.	Барсук	Активен круглый год
18.	Степная кошка	Активен круглый год
19.	Кабан	Оседлый
Отр. Парнокопытные • Artiodactyla		
20.	Джейран (Красная книга РК)	Мигрирует
21.	Сайгак	Мигрирует
Отр. Грызуны -Rodentia		
22.	Тонкопалый суслик	Активен круглый год
23.	Желтый суслик	Спячка зимой
24.	Малый тушканчик-	Оседлый
25.	Большой тушканчик	Оседлый
26.	Тушканчик Северцова	Оседлый
27.	Тушканчик-прыгун (Носитель чумы)	Оседлый
28.	Мохноногий тушканчик (Носитель чумы)	Оседлый
29.	Водяная полевка	Оседлый
30.	Краснохвостая песчанка (Носитель чумы)	Оседлый
31.	Полуденная песчанка (Носитель чумы)	Оседлый
32.	Большая песчанка	Оседлый
33.	Домовая мышь (Носитель чумы)	Оседлый
Отр. Зайцеобразные -Lagomorpha		
34.	Заяц-толай	Оседлый

Видовой состав птиц разнообразен. В различные сезоны здесь встречается более 220 видов. Часть из них гнездится в различных биотопах региона, есть виды оседлые, есть зимующие, однако большинство из них – пролетные (более 50%).

Видовое разнообразие охватывает большинство семейств птиц. Это и поганковые, пеликановые, баклановые, цаплевые, ибисовые, аистовые, утиные, ястребиные,

соколиные, фазановые, журавлиные, дрофиные, пастушковые. Представители отрядов ржанкообразных, голубеобразных, совообразных, козодоеобразных, воробьиных. Среди них отмечены виды, занесенные в Красную Книгу РК, такие как кудрявый (*Pelecanus crispus*) и розовый пеликаны (*Pelecanus onocrotalus*), черноголовый хохотун (*Larus ichthyaetus*), дрофа (*Otis tarda*), стрепет (*Otis tetrah*), дрофа-красотка или джек (*Chlamydotis undulata*), лебедь-кликун (*Cygnus cygnus*), колпица (*Platalea leucorodia*), белоглазая чернеть (*Aythya nyroca*), савка (*Oxyura leucoccephala*), серый журавль (*Grus grus*), красавка (*Anthropoides virgo*), чернобрюхий рябок (*Pterocles orientalis*), белобрюхий рябок (*Pterocles alchata*), сажка (*Syrrhaptes paradoxus*), бурый голубь (*Columba eversmanni*), филин (*Bubo bubo*), степной орел (*Aquila rapax*), беркут (*Aquila chrysaetus*), могильник (*Aquila heliaca*), орлан-белохвост (*Haliaeetus albicilla*), змеяд (*Circaetus gallicus*), балобан (*Falco cherrug*), сапсан (*Falco peregrinus*), шахин (*Falco pelegrinoides*).

Из краснокнижных пролетными являются пеликаны, черноголовый хохотун, белоглазая чернеть, дрофа, стрепет, джек, орел могильник, орлан-белохвост, савка. Остальные - гнездятся. Из видов, не являющихся краснокнижными, гнездятся птицы всех упомянутых отрядов и семейств. Кормовая база полупустынной зоны, примыкающей к пойме реки и временным водоемам высокопродуктивна и разнообразна. Это позволяет гнездиться и успешно выводить потомство сотням видам птиц, многие из которых являются массовыми. В пойме реки и на берегах водоемов в массе обитают кулики, воробьиные, утки, поганки, пастушковые и другие группы птиц. Хищники гнездятся либо на одиночных деревьях, или на земле, некоторые виды предпочитают тростниковые заросли. Рябки гнездятся исключительно на земле, мелкие воробьиные предпочитают кустарники. Каждый вид птиц находит подходящую для него стацию.

Также эти ареалы являются в весенне-осенний период местами кормежки и отдыха мигрирующим видам – ржанкообразным, утиным, хищным.

Ряд видов уток, куликов, ржанок и др. являются охотничьими. Однако под выстрел, зачастую браконьерский, попадают также и не охотничьи виды птиц, в том числе и внесенные в Красную Книгу. Это дрофа, численность которой крайне низкая, более благополучные стрепет и джек, все виды рябков, бурый голубь, гуси и многие крупные хищники.

Необходимо отметить, что особое, пристальное внимание привлекают к себе филин и дневные хищники. В филине браконьеров интересуют перья, являющиеся предметом торговли - ими украшаются различные предметы быта и национальные костюмы. Такие глобально значимые виды дневных хищных птиц как балобан, шахин и сапсан последнее десятилетие пользуются спросом у арабских соколятников, что порождает нездоровый

ажитаж среди местного населения и приезжих браконьеров. При этом часто по некомпетентности отлавливаются, а также опустошаются гнезда всех хищников, при этом абсолютное большинство птенцов и яиц гибнет. Если не принять срочных мер по охране гнездовых ареалов и реализации мероприятий, направленных на воспроизводство подорванных популяций - вероятность исчезновения данных видов в ближайшие годы весьма высока. Так, по данным Института Зоологии МОП РК, за последние 7 лет количество гнездящихся крупных соколообразных сократилось в республике в 10-12 раз.

Роль птиц в природе многогранна. Так, например, основу питания многих воробьиных, журавлеобразных, ржанковых, утиных птиц, особенно в период выкармливания птенцов, составляют насекомые. Значительный урон, наносимый регулярно повторяющимися в последние годы массовыми вспышками численности саранчовых в ряде регионов страны, может быть значительно сокращен естественными лимитирующими факторами, и в частности - птицами.

Птицы, питающиеся останками животных, такие как черный гриф, орел могильник, сип, врановые, оздоравливают общую обстановку, поедая падаль, гниющую в степи. Ряд видов специализируется на паразитах растений, например, дятел белокрылый, обитающий в пустыне.

В то же время сами птицы являются переносчиками ряда беспозвоночных паразитов. В силу чего птицы являются носителями арбовирусов и распространителями особо опасных инфекций, таких как малярия, лихорадка «Ку», орнитоз, кокцидиоз, таксоплазмоз и ряда других заболеваний. Вспышку подобных заболеваний может спровоцировать любое непродуманное воздействие на окружающую среду.

Земноводные и пресмыкающиеся

Земноводные в исследуемом регионе активны с апреля по ноябрь и представлены двумя видами амфибий: лягушка озерная (*Rana ridibunda*) и жаба зеленая (*Bufo viridis*). Если озерная лягушка ведет водный образ жизни и активна днем, то зеленая жаба активна преимущественно в сумерки и ночью, населяет более засушливую полупустынную и пустынную зону. Оба вида используют для икрометания временные водоемы. Амфибии являются регуляторами численности вредных беспозвоночных, составляющих основу их питания. Значительная часть озерных лягушек ежегодно заготавливается в больших количествах с целью зооторговли.

Пресмыкающиеся также активны с апреля по ноябрь и представлены 8 семействами и 21 видом, постоянно населяющим данный регион. Среднеазиатская черепаха, ночные и дневные виды ящериц – гекконы, геккончик пискливый, ящурки, всего 13 видов.

Змеи представлены 7 видами – восточный удавчик, водяной уж, полозы - поперечнополосчатый, узорчатый и разноцветный, стрела-змея, и единственная ядовитая змея в регионе – щитомордник обыкновенный. Все пресмыкающиеся являются неотъемлемой частью экосистем и играют большую роль в трофических связях.

Ихтиофауна

В бассейне р. Шу обитает 23 вида рыб, из которых 2 занесены в Красную Книгу Республики Казахстан. Это туркестанский усач (*Barbus caito conocephalus*) – 2 категория, и чуйская остролючка (*Carpoctobrata kuschakewitschi orientalis*) – 1 категория. Оба вида находятся на грани исчезновения, численность и состояние популяции в настоящее время неизвестно, находки спорадичны и недостоверны.

Фоновые виды, такие как плотва, язь лещ, сазан, сом и др. являются объектами рыбной ловли. Другие непромысловые виды рыб – голяк обыкновенный, красноперка, амурский чебачок, пескарь, китайский лжескарь, тибетский и серый голец и др. – играют значительную роль в биоценозе водоемов как фито- и зоофаги.

Таким образом, анализ фаунистической характеристики региона показывает, что животный мир региона несколько беднее по сравнению с другими регионами Казахстана. Тем не менее, в районе месторождения животный мир представлен 161 видом птиц, 34 видами млекопитающих и 21 видом пресмыкающихся. Для ряда представителей животного мира (млекопитающие и пресмыкающиеся) этот регион является средой постоянного обитания. Многие птицы встречаются на пролете, большая часть из которых здесь гнездится. Среди представителей животного мира немало видов, занесенных в Красную Книгу РК.

Для охраны и воспроизводства редких и исчезающих животных в 70 км на север от границы Контрактной территории расположен Андасайский государственный природный заказник республиканского значения.

В регионе повсеместно распространены грызуны, являющиеся потенциальными носителями и разносчиками чумы и др. опасных инфекционных заболеваний. С этой точки зрения опасность для человека представляют: волк, шакал, лисица, корсак. Многие птицы являются переносчиками абровирусов, что также не безопасно для человека. С другой стороны, птицы, питающиеся останками животных и паразитами растений оздоравливают санитарную обстановку.

Наличие редких, исчезающих и занесенных в Красную книгу видов животных

Животный мир региона по видовому составу сравнительно беден, что объясняется суровыми условиями местообитания и представлен, в основном, специфичными видами, приспособившимися в процессе эволюции к жизни в экстремальных условиях.

Ведущую роль среди животного мира играют млекопитающие и птицы. Другие представители фауны обычно не имеют такого хозяйственного значения, хотя во всей трофической цепи имеют первостепенное значение, составляя основу питания как для первых, так и для вторых.

Членистоногие представлены паукообразными (скорпион, тарантул, фаланга, клещи), многоножками и разнообразным видовым составом насекомых (саранчовые, муравьи, клопы, мухи, стрекозы, чешуе-крылые и перепончатокрылые).

Пресмыкающиеся представлены на глинистых и песчаных почвах с зарослями полыни, тамариска среднеазиатской черепахой, разнообразным видовым составом ящериц (каспийский и серый галопальгекконы, степная агама, ушастая и песчаная круглоголовки, обыкновенная или прыткая ящерица, а также ящурки - быстрая, полосатая, средняя и линейчатая), и змеями (песчаный удавчик, степная гадюка, четырехполосый полоз, щитомордник).

Законодательством запрещается всякая деятельность, ведущая к сокращению численности объектов животного и растительного мира, включенных в Красную книгу, и ухудшающая среду их обитания. (Красная книга РК, 2010).

Характеристика воздействия объекта на видовой состав

Воздействие на животный мир в период строительства скважин, будет обусловлено природными и антропогенными факторами.

Природные факторы. К природным факторам относятся климатические условия, характеризующиеся колебаниями температуры воздуха, интенсивные процессы дефляции и т.д. Влияние изменения природных условий сказывается на численности и видовом разнообразии животных.

Одни животные вытесняются и гибнут, для других складываются благоприятные условия.

Антропогенные факторы. Антропогенное воздействие осуществляется в ходе любой хозяйственной деятельности, связанной с природопользованием.

Наиболее сильное и действенное влияние техногенных факторов обычно испытывают пресмыкающиеся.

Представители этой группы животных тесно привязаны к участку своего обитания и в период экстремальных ситуаций не способны избежать влияния каких-либо внешних воздействий путем миграций на дальние расстояния.

Наиболее существенное влияние на животных могут оказать следующие виды подготовительных и текущих работ:

–изъятие земель (утрата мест обитания);

- проведение земляных строительных работ;
- использование дорог и внедорожное использование транспортных средств;
- производственный шум, искусственное освещение, служащей факторами беспокойства для многих видов птиц и млекопитающих;
- складирование вспомогательного оборудования;
- загрязнение территории нефтепродуктами и тяжелыми металлами, химреагентами, промышленно-бытовыми отходами, выбросами токсичных веществ.

Воздействие на животный мир при строительстве скважин, приводит к временной или постоянной утрате мест обитания популяций животных, причиняет беспокойство и физический ущерб живым организмам вследствие повышения уровня шума, искусственного освещения.

В результате изъятия земель для строительства скважин и сооружений происходит сокращение кормовой базы, ведущее к перестройке структуры зооценоза.

Наибольшее воздействие на фауну происходит как правило в процессе земляных работ.

В результате происходит гибель представителей беспозвоночных и незначительная гибель представителей земноводных, пресмыкающихся и некоторых видов фоновых грызунов.

В результате земляных работ уничтожается до 90% насекомых, паукообразных и мелких наземных ракообразных, являющихся кормовой базой для позвоночных и важным компонентом пустынного и приморского биоценозов обитающих в пределах коридора строительства.

Автомобильные дороги с интенсивным движением и большой скоростью автотранспорта являются угрозой для жизни животных.

Воздействие такого фактора, как перемещение автотранспорта при транспортировке грузов выражается в виде гибели насекомых, земноводных и пресмыкающихся, а, реже, копытных, грызунов, мелких хищников и пернатых, под колёсами.

Одним из значимых факторов воздействия является искусственное освещение в ночное время. Поскольку кроме гибели насекомых летящих к источникам освещения, в ночное время больший процент млекопитающих будет гибнуть под колёсами автомашин в результате ослепления светом фар.

Пресмыкающиеся. Основными источниками воздействия на животных являются строительные машины и механизмы автодороги, строительный персонал.

Сокращение площади местообитаний и трансформация биотоповокажут наиболее

значимое воздействие, что повлечет за собой снижение численности земноводных, пресмыкающихся и млекопитающих пропорционально изъятым под бурением землям и уменьшение биологического разнообразия.

Для пресмыкающихся техногенная трансформация субстрата и сам процесс земляных работ, при значительном механическом воздействии оказываемом землеройной техникой, является фактором вызывающим резкое снижение численности, вплоть до полного исчезновения на некоторых участках ящериц и змей.

Обычно, в процессе земляных работ, в пределах строительной площадки, землеройной техникой уничтожаются земноводные - 90%, пресмыкающиеся - 70%, мелкие фоновые грызуны - 70%.

Птицы. Воздействие на птиц, в основном, будет связано с утратой мест обитаний. Помимо потери местообитания, возможным фактором негативного воздействия на птиц может быть фактор беспокойства, вызванного присутствием человека, передвижением автотранспортных средств, работой строительной техники.

Имеет место косвенное воздействие в виде временного разрушения мест гнездования и кратковременного ухудшения кормовой базы на ограниченном участке.

Поскольку участок строительства расположен на территории промышленно освоенной территории, путей миграции диких животных в пределах территории, отведенной под бурение нет. Редкие и подлежащие особой охране виды животных в пределах изученной площадки отсутствуют. Влияние от реализации проекта на охотничье-промысловых животных исключено.

На стадии завершения работ по бурению скважин прямого воздействия на птиц не ожидается.

Факторы беспокойства будут такими же, как на стадии строительства. При этом площадь, на которой воздействие может проявляться, существенно снизится.

Дальнейших утрат (после окончания строительства) территорий местообитаний на стадии завершения работ по бурению скважин не предполагается.

В ходе проведения производственных работ должны выполняться и соблюдаться требования статьи 17 Закона Республики Казахстан от 09 июля 2004 года №593 «Об охране, воспроизводстве и использовании животного мира»:

- При размещении, проектировании и строительстве населенных пунктов, предприятий, сооружений и других объектов, осуществлении производственных процессов и эксплуатации транспортных средств, совершенствовании существующих и внедрении новых технологических процессов, введении в хозяйственный оборот неиспользуемых, прибрежных, заболоченных, занятых кустарниками территорий,

мелиорации земель, пользовании лесными ресурсами и водными объектами, проведении геолого-разведочных работ, добыче полезных ископаемых, определении мест выпаса и прогона сельскохозяйственных животных, разработке туристских маршрутов и организации мест массового отдыха населения должны предусматриваться и осуществляться мероприятия по сохранению среды обитания и условий размножения объектов животного мира, путей миграции и мест концентрации животных, а также обеспечиваться неприкосновенность участков, представляющих особую ценность в качестве среды обитания диких животных.

- При эксплуатации, размещении, проектировании и строительстве железнодорожных, шоссейных, трубопроводных и других транспортных магистралей, линий электропередачи и связи, каналов, плотин и иных водохозяйственных сооружений должны разрабатываться и осуществляться мероприятия, обеспечивающие сохранение среды обитания, условий размножения, путей миграции и мест концентрации животных.

- Субъекты, осуществляющие хозяйственную и иную деятельность, указанную в пунктах 1 и 2 настоящей статьи, обязаны:

1) по согласованию с уполномоченным органом при разработке технико-экономического обоснования и проектно-сметной документации предусматривать средства для осуществления мероприятий по обеспечению соблюдения требований подпунктов 2) и 5) пункта 2 статьи 12 настоящего Закона;

2) возмещать компенсацию вреда, наносимого и нанесенного рыбным ресурсам и другим водным животным, в том числе и неизбежного, в размере, определяемом в соответствии с методикой, утвержденной уполномоченным органом, путем выполнения мероприятий, предусматривающих выпуск в рыбохозяйственные водоемы рыбопосадочного материала, восстановление нерестилищ, рыбохозяйственную мелиорацию водных объектов, бурение инфраструктуры воспроизводственного комплекса или реконструкцию действующих комплексов по воспроизводству рыбных ресурсов и других водных животных, финансирование научных исследований, а также создание искусственных нерестилищ в пойме рек и морской среде (риффы), на основании договора, заключенного с ведомством уполномоченного органа.

Строительство скважин окажет определенное воздействие на животный мир. Данное воздействие можно рассматривать, как совокупность механического воздействия и химического загрязнения.

Механическое воздействие на фауну связано с нанесением беспокойства и возможно причинением физического ущерба, также выражается во временной потере мест обитания и мест кормления травоядных животных и, в свою очередь, утраты мест охоты

хищных животных. И все это вследствие повышенного уровня шума, наличия техники, искусственного освещения и физической деятельности людей

Причинами механического воздействия на животный мир или беспокойства представителям фауны становится движение транспорта, погребение флоры (и некоторых представителей фауны – насекомых, пресмыкающихся) при строительстве подъездных дорог и площадок. За исключением погребения, остальные виды воздействия носят временный и краткосрочный характер.

Химическое загрязнение может иметь место при случайном или аварийном разливе углеводородов и химических реагентов.

До минимума сократить химическое воздействие на животный мир можно строжайшим соблюдением норм и правил, технологии производства, профилактическим осмотром и ремонтом оборудования.

Практика многолетних наблюдений показывает, что распределение животных на территории месторождения неравномерное.

Особое место в распространении животных занимают преобразованные ландшафты (насыпи дорог, линии электропередач, нефтепроводы, промышленные сооружения), которые в целом имеют положительное значение, обогащая порой безжизненные пространства (особенно солончаковой пустыни) новыми экологическими нишами для обитания некоторых представителей животного мира (ящериц, змей). Плотность населения пресмыкающихся в преобразованных ландшафтах, как правило, выше. Однако здесь животные подвержены угрозе загрязнения нефтью (трубопроводы) при разливах, травмирования и гибели на автомобильных дорогах.

Для мелких грызунов и пресмыкающихся работы по строительству подъездных дорог и площадок могут грозить физической гибелью в незначительных пределах.

Механическое воздействие на фауну связано с нанесением беспокойства и возможно причинением физического ущерба, также выражается во временной потере мест обитания и мест кормления травоядных животных и, в свою очередь, утраты мест охоты хищных животных. И все это вследствие повышенного уровня шума, наличия техники, искусственного освещения и физической деятельности людей

Причинами механического воздействия на животный мир или беспокойства представителям фауны становится движение транспорта, погребение флоры (и некоторых представителей фауны – насекомых, пресмыкающихся) при строительстве подъездных дорог и площадок. За исключением погребения, остальные виды воздействия носят временный и краткосрочный характер.

Химическое загрязнение может иметь место при случайном или аварийном

разливе углеводородов и химических реагентов.

До минимума сократить химическое воздействие на животный мир можно строжайшим соблюдением норм и правил, технологии производства, профилактическим осмотром и ремонтом оборудования.

Практика многолетних наблюдений показывает, что распределение животных на территории месторождения неравномерное.

Особое место в распространении животных занимают преобразованные ландшафты (насыпи дорог, линии электропередач, нефтепроводы, промышленные сооружения), которые в целом имеют положительное значение, обогащая порой безжизненные пространства (особенно солончаковой пустыни) новыми экологическими нишами для обитания некоторых представителей животного мира (ящериц, змей). Плотность населения пресмыкающихся в преобразованных ландшафтах, как правило, выше. Однако здесь животные подвержены угрозе загрязнения нефтью (трубопроводы) при разливах, травмирования и гибели на автомобильных дорогах.

Для мелких грызунов и пресмыкающихся работы по строительству подъездных дорог и площадок могут грозить физической гибелью в незначительных пределах.

Возможные нарушения целостности естественных сообществ

Нарушения целостности естественных сообществ, среды обитания, условий размножения, воздействие на пути миграции и места концентрации животных, сокращения их видового многообразия в зоне воздействия объекта не ожидается, так как работы носят незначительный и кратковременный характер.

Мероприятия по предотвращению негативных воздействий на биоразнообразии

Биологическое разнообразие (ст. 239 ЭК РК) означает вариабельность живых организмов из всех источников, в том числе наземных, морских и иных водных экосистем и экологических комплексов, частью которых они являются, и включает в себя разнообразие в рамках вида, между видами и разнообразие экосистем.

Под экологической системой (экосистемой) понимается являющийся объективно существующей частью природной среды динамичный комплекс сообществ растений, животных и иных организмов, неживой среды их обитания, взаимодействующих как единое функциональное целое и связанных между собой обменом веществом и энергией, который имеет пространственно-территориальные границы.

Под средой обитания понимается тип местности или место естественного обитания того или иного организма или популяции.

Под природным ландшафтом понимается территория, которая не подверглась

изменению в результате деятельности человека и характеризуется сочетанием определенных типов рельефа местности, почв, растительности, сформированных в единых климатических условиях.

Под биологическими ресурсами понимаются генетические ресурсы, организмы или их части, популяции или любые другие биотические компоненты экологических систем, имеющие фактическую или потенциальную полезность либо ценность для человечества.

Запрещается деятельность, вызывающая угрозу уничтожения генетического фонда живых организмов, потерю биоразнообразия и нарушение устойчивого функционирования экологических систем.

Согласно Статьи 240, п.1, в целях сохранения биоразнообразия применяется следующая иерархия мер в порядке убывания их предпочтительности:

- 1) первоочередными являются меры по предотвращению негативного воздействия;
- 2) когда негативное воздействие на биоразнообразии невозможно предотвратить, должны быть приняты меры по его минимизации;
- 3) когда негативное воздействие на биоразнообразии невозможно предотвратить или свести к минимуму, должны быть приняты меры по смягчению его последствий;
- 4) в той части, в которой негативные воздействия на биоразнообразии не были предупреждены, сведены к минимуму или смягчены, должны быть приняты меры по компенсации потери биоразнообразия.

Под мерами по предотвращению негативного воздействия на биоразнообразии понимаются меры, направленные на то, чтобы с самого раннего этапа планирования деятельности и в течение всего периода ее осуществления избегать любые воздействия на биоразнообразии.

Под мерами по минимизации негативного воздействия на биоразнообразии понимаются меры по сокращению продолжительности, интенсивности и (или) уровня воздействий (прямых и косвенных), которые не были предотвращены.

Под мерами по смягчению последствий негативного воздействия на биоразнообразии понимаются меры, направленные на создание благоприятных условий для сохранения и восстановления биоразнообразия.

Для снижения негативного воздействия на животных и на их местообитания при проведении работ, складировании производственнобытовых отходов необходимо учитывать наличие на территории самих животных, их гнезд, нор и избегать их уничтожения или разрушения.

Особое внимание должно быть уделено охране такого ценного и исчезающего в настоящее время, ранее широко распространенного в республике реликтового животного,

как сайга.

Важно обеспечить контроль за случайной (не планируемой) деятельностью нового населения (нелегальная охота и т.п.). На весь период работ необходимо проведение постоянных мероприятий по восстановлению нарушенных участков местности и своевременному устранению неизбежных загрязнений и промышленно-бытовых отходов со всей площади, затронутой хозяйственной деятельностью.

Мероприятия, обеспечивающие защиту почвы, флоры и фауны складываются из организационно - технологических; проектно - конструкторских; санитарно-противоэпидемических.

Организационно-технологические:

–организация упорядоченного движения автотранспорта и техники по территории, согласно разработанной и утвержденной оптимальной схеме движения;

–тщательная регламентация проведения работ, связанных с загрязнением рельефа при производстве земляных работ; технической рекультивации.

Проектно-конструкторские:

–согласование и экспертиза проектных разработок в контролирующих природоохранных органах и СЭС;

–проектно-конструкторские решения, направленные на снижение загрязнения почв.

Санитарно-противоэпидемические - обеспечение противоэпидемической защиты персонала от особо опасных инфекций.

В районе проведения запроектированных работ необходимо обеспечение следующих мероприятий по охране животного мира:

–защита окружающей воздушной среды;

–защиту поверхностных, подземных вод от техногенного воздействия;

–ограждение всех возможных технологических площадок, исключающее случайное попадание на них животных;

–движение автотранспорта осуществлять только по отсыпанным дорогам с небольшой скоростью, с ограничением подачи звукового сигнала;

–ввести на территории СМР запрет на охоту;

–строгое запрещение кормления диких животных персоналом, а также надлежащее хранение отходов, являющихся приманкой для диких животных.

Основными требованиями по сохранению объектов флоры и фауны является:

–сохранение фрагментов естественных экосистем,

–предотвращение случайной гибели животных и растений,

–создание условий производственной дисциплины исключая нарушения законодательства по охране животного и растительного мира со стороны производственного персонала.

В целях предупреждения нарушения почвенно-растительного покрова и для охраны животного мира в районе СМР намечаются нижеследующие мероприятия:

–ограничения техногенной деятельности вблизи участков с большим биологическим разнообразием;

–принятие административных мер в целях пресечения браконьерства на территории СМР;

–захоронение промышленных и хозяйственно-бытовых отходов производить только на специально оборудованных полигонах;

–поддержание в чистоте территории площадок и прилегающих площадей;

–исключение проливов нефтепродуктов (ГСМ), своевременная их ликвидация.

Для минимизации воздействия проектируемых работ на животный мир потребуется выполнение ряда природоохранных мероприятий, направленных на сохранение видового многообразия животных, охрану среды их обитания, условий размножения и путей миграции животных, сохранения целостности естественных сообществ.

Мероприятия должны включать следующие положения:

- пропаганда охраны животного мира;
- ограничения техногенной деятельности вблизи участков с большим биологическим разнообразием;
- маркировка и ограждение опасных участков;
- создание ограждений для предотвращения попадания животных на производственные объекты;
- запрет на охоту в районе контрактной территории;
- разработка оптимальных маршрутов движения автотранспорта;
- ограничение скорости движения автотранспорта и снижение интенсивности движения в ночное время на месторождении.

Мониторинг состояния животного мира

Основными задачами производственного мониторинга за состоянием животного мира являются:

- оценка состояния животного мира на стационарных экологических площадках;
- определение особо чувствительных для представителей животного мира

участков на месторождении.

Основной методикой сбора материала служат стандартные маршрутные пешие учеты земноводных, пресмыкающихся, птиц и отчасти млекопитающих.

Для установления видового состава и численности пресмыкающихся в биотопах с обнаженной почвенной поверхностью учетная полоса составляет в ширину 6-8 м, а на участках, сплошь покрытых растительностью, до 2 м. Длина маршрутов определяется емкостью биотопов. Данные учетов пересчитываются на 1 га.

Основным способом учета крупных хищных млекопитающих служит подсчет жилых нор и регистрация свежих следов. Мелких млекопитающих учитывают по стандартным методикам (ловушко-линии) с использованием ловушек «Геро» и капканов малого размера. Помимо этого, проводится сбор и анализ погадок хищных птиц (отрыгивание, непереваренные остатки пищи – шерсть, кости). Идентификация костных остатков в погадках хищных птиц, позволяет дополнить или уточнить фаунистический состав мелких млекопитающих в том или ином районе.

Для учета численности мелких грызунов (песчанок) используют маршрутно-колониальный метод, на основе которого вычисляют плотность зверьков на 1 га.

Птиц учитывают по общепринятым методам в полосе шириной 10-50 м, иногда до 500 м (в зависимости от особенностей местности и размеров птиц). Полученные данные пересчитывают на 1 га. Кроме того, проводятся визуальные наблюдения за позвоночными животными и следами их жизнедеятельности при обходах местности и во время переездов на автомобиле. Наблюдения на СЭП рекомендуется проводить не реже 1 раза в год.

Места закладки контрольных и мониторинговых площадок совпадают с участками, на которых проводится мониторинг почв и растительности. Данные наблюдений на площадках регистрируются и служат в последующем для сравнительного анализа.

Меры по сохранению и компенсации потери биоразнообразия

Характер намечаемой производственной деятельности показывает, что:

- использование земель, пригодных для сельского хозяйства отсутствует;
- использование недр отсутствует;
- использование объектов растительного мира отсутствует;
- использование объектов животного мира отсутствует;
- пути миграций диких животных в районе месторождений отсутствуют

Технология проведения работ соответствует требованиям экологических норм, современному уровню развития науки и промышленности, и обеспечивают безопасную для жизни и здоровья людей эксплуатацию техники и оборудования при соблюдении

предусмотренных мероприятий.

Изъятие земель сельскохозяйственного назначения для нужд промышленности производиться не будет, поскольку изымаемый под размещение объектов участок до начала реализации в сельском хозяйстве не использовался - территория является промышленно освоенной территорией. Земли малопригодны для использования в сельскохозяйственном обороте. Ландшафтно-климатические условия и месторасположение территории исключают ее рентабельное использование, для каких-либо хозяйственных целей, кроме реализации прямых целей производства. При этом деятельность предприятия позволяет в какой-то мере улучшить транспортную инфраструктуру окрестностей контрактной территории.

На исследуемой территории не выявлено местообитаний ценных видов птиц, млекопитающих.

На месторождении Амангельды отсутствуют объекты историко-культурного наследия.

Негативного воздействия на здоровье населения прилегающих территорий не ожидается в связи со значительным удалением участка планируемых работ от населенных пунктов.

Реализация намечаемой деятельности не приведет:

- к потере биоразнообразия в части объектов растительного и (или) животного мира или их сообществ, являющихся редкими или уникальными, и имеется риск их уничтожения и невозможности воспроизводства;
- к потере биоразнообразия в части объектов растительного и (или) животного мира или их сообществ, являющихся составной частью уникального ландшафта, и имеется риск его уничтожения и невозможности восстановления;
- к потере биоразнообразия из-за отсутствия участков с условиями, пригодными для компенсации потери биоразнообразия без ухудшения состояния экосистем;
- к потере биоразнообразия из-за отсутствия соответствующей современному уровню технологии.

В связи с вышесказанным, проведение оценки потери биоразнообразия и разработка мероприятий по их компенсации не требуется.

Территория м. Амангельды выведено из земель лесного фонда.

2.6. Историко–культурная значимость территорий

Согласно закону Республики Казахстан от 7 июля 2006 года № 175-III «Об особо

охраняемых природных территориях», особо охраняемые природные территории и находящиеся на них объекты окружающей среды, имеющие особую экологическую, научную и культурную ценность, являются национальным достоянием Республики Казахстан.

Памятники истории и культуры

В пределах Жамбылской области, согласно Постановлению Правительства Республики Казахстан от 10.10.2007 года № 1074, расположены следующие особо охраняемые природные территории республиканского значения:

- Государственный природный заказник «Урочище Бериккара» (комплексный);
- Государственный природный заказник «Урочище Каракунуз» (ботанический);
- Жусандалинская государственная заповедная зона;
- Андасайский государственный природный заказник (зоологический).

На территории месторождений в настоящее время памятников материальной культуры, являющихся объектами охраны, не зарегистрировано.

2.7. Радиационный гамма-фон

Наблюдения за уровнем гамма излучения на местности осуществлялись ежедневно на 3-х метеорологических станциях (Тараз, Толе би, Чиганак).

Средние значения радиационного гамма-фона приземного слоя атмосферы по населенным пунктам области находились в пределах 0,08-0,25 мкЗв/ч. В среднем по Жамбылской области радиационный гамма-фон составил 0,16 мкЗв/ч и находился в допустимых пределах.

Наблюдение за радиоактивным загрязнением приземного слоя атмосферы на территории Жамбылской области осуществлялся на 3-х метеорологических станциях (Тараз, Толе би, Чиганак) путем отбора проб воздуха горизонтальными планшетами. На всех станциях проводился пятисуточный отбор проб.

Плотность радиоактивных выпадений в приземном слое атмосферы на территории области колебалась в пределах 1,4-2,4 Бк/м². Средняя величина плотности выпадений по области составила 1,9 Бк/м².

2.8. Социально–экономическая характеристика района.

Площадь района составляет 50,4 тыс. км², численность населения —32 539 чел. (2024).

По состоянию на начало 2024 года район включает в себя 6 поселковых округов и 10 сельских округов.

Экономическая освоенность низкая. Через район проходят автомобильные дороги Астана -Алматы и Астана- Тараз- Шимкент, а также железная дорога Моинты – Шу (Петропавловск - Шу), от которой отходят две промышленные ветки Кияхты - Мирный и Кияхты - Аксуек, обслуживавшие ранее урановые рудники упомянутых поселков. Добыча урана здесь прекращена в связи с нерентабельностью. В пределах территории различными горнорудными предприятиями ведется добыча золота, каменного угля, барита и облицовочного гранита.

Важным занятием местного население является обслуживание железной дороги, для чего имеется шесть железнодорожных станций. Среди них самой крупной является Шиганак.

Население прибрежных районов занимается рыболовством. В долине реки Шу, кроме рыболовства, жители занимаются скотоводством. Всего в регионе насчитывается 15 населенных пунктов. Самым крупным среди них является Бирлик (Коктерек), который насчитывает около 5 тысяч жителей. С севера на юг через территорию протягивается высоковольтная линия электропередачи, имеющая ряд ответвлений к промышленным предприятиям.

3. ОПИСАНИЕ ИЗМЕНЕНИЙ ОКРУЖАЮЩЕЙ СРЕДЫ, КОТОРЫЕ МОГУТ ПРОИЗОЙТИ В СЛУЧАЕ ОТКАЗА ОТ НАЧАЛА НАМЕЧАЕМОЙ ДЕЯТЕЛЬНОСТИ, СООТВЕТСТВУЮЩЕЕ СЛЕДУЮЩИМ УСЛОВИЯМ

Изменений окружающей среды в случае отказа от начала намечаемой деятельности не предвидится.

В процессе оценки воздействия на окружающую среду проводится оценка воздействия на следующие объекты, в том числе в их взаимосвязи и взаимодействии:

- 1) атмосферный воздух;
- 2) поверхностные и подземные воды;
- 3) ландшафты;
- 4) земли и почвенный покров;
- 5) растительный мир;
- 6) животный мир;
- 7) состояние экологических систем и экосистемных услуг;
- 8) биоразнообразие;
- 9) состояние здоровья и условия жизни населения;
- 10) объекты, представляющие особую экологическую, научную, историко-культурную и рекреационную ценность.

Воздействия на местное население могут быть оказаны в связи с загрязнением атмосферного воздуха, акустическим воздействием и вибрацией при проведении строительства скважин в рамках намечаемой деятельности.

Однако в связи с нахождением месторождения на значительном расстоянии от населенных пунктов значимого воздействия на здоровье и безопасность местного населения не ожидается.

В границах санитарно-защитной зоны территории жилой застройки отсутствуют.

Месторождение Амангельды расположен на достаточном расстоянии от населенных пунктов и, таким образом, данный объект не будут представлять непосредственной угрозы для постоянно проживающего в этих населенных пунктах жителей.

Оценка ожидаемых на рабочих местах уровней шума и вибрации будет приниматься на основании технической документации на оборудование, в которой будут указаны сведения о производимых шуме и вибрации, и расчетах уровня шума и вибрации на рабочих местах.

Негативного воздействия на здоровье населения прилегающих территорий не ожидается в связи со значительным удалением участка планируемых работ от населенных

пунктов.

Ожидается положительное воздействие за счет улучшения здоровья членов семей местных специалистов, задействованных на различных работах месторождения в связи с ростом доходов.

С намечаемой деятельностью не связан спектр воздействий, в зону влияния которых попадают чувствительные компоненты природной среды - местообитания ценных видов птиц, млекопитающих. На исследуемой территории не выявлено местообитаний ценных видов птиц, млекопитающих.

На территории месторождений отсутствуют объекты историко-культурного наследия, особо охраняемые природные территории.

Воздействие на растительность в период проведения работ будет выражаться лишь в вероятности прямого или опосредованного воздействия на растительность прилегающих территорий.

Существенный риск воздействия на растительность прилегающих территорий в первую очередь связан с особенностями эксплуатации спецтехники и опасностью загрязнения почв прилегающих территориях незначительными проливами ГСМ.

Основным, негативно влияющим на состояние животного мира процессом, является «фактор беспокойства», вызванный присутствием работающей техники и людей.

В период проведения работ некоторые виды, вследствие фактора беспокойства, будут вытеснены с прилегающей территории. Шум, производимый строительной техникой, выбросы загрязняющих веществ в атмосферу при работе автотранспорта, незнакомые запахи и присутствие людей, будут служить отпугивающим фактором для животных.

Во многих случаях это является даже положительным фактором, т.к. заставит животных держаться на безопасном расстоянии от техники и персонала, работающего на объектах строительства. Одним из значимых факторов воздействия является искусственное освещение в ночное время.

Поскольку, кроме гибели насекомых летящих к источникам освещения, в ночное время большой процент млекопитающих будет гибнуть под колёсами автомашин в результате ослепления светом фар.

В случае выявления в ходе проведения работ значимых воздействий на охраняемые виды растений и животных, в рамках Плана сохранения биоразнообразия будут разработаны мероприятия по недопущению суммарных потерь биологического разнообразия, а в случае идентификации критических местообитаний - обеспечения прироста биоразнообразия.

Территории постоянного или временного проживания населения в границах

земельного участка месторождения, а также в границах СЗЗ объекта, отсутствуют.

Реализация Проекта не приведет к необходимости переселения жителей.

Согласно классификации по целевому назначению и разрешенному использованию участок строительства не попадает в зону приоритетного природопользования, на нем отсутствуют объекты историко-культурного наследия, месторождения полезных ископаемых.

Сильная деградация природных экосистем наблюдается при механическом воздействии, связанном со строительными работами.

Особенно отрицательно этот фактор сказывается на состоянии почв и растительного покрова.

Сколько-нибудь значимого дополнительного воздействия со стороны строительных площадок на почвенный покров и земли прилегающих территорий (возрастание фитотоксичности, сброс загрязняющих веществ в грунтовые воды и др.) не ожидается.

Исходя из природных особенностей территории не ожидается значительного воздействия земляных работ на почвенно-растительный покров и грунты и активизации неблагоприятных геологических процессов – подтопления и заболачивания территории.

В местах планируемых установочных работ естественных водотоков и водоемов нет.

На расстоянии 1000 м от участка поверхностные водные объекты отсутствуют, сам участок находится за пределами водоохраных зон и полос.

При соблюдении проектных решений в части водопотребления и водоотведения, а также при строгом производственном экологическом контроле в процессе эксплуатации объекта негативное воздействие на поверхностные и подземные воды будет исключено.

Учитывая удаленное место расположения от открытых водных объектов загрязнение поверхностных вод исключается. Воздействие на поверхностные воды - отсутствует.

Основное воздействие на водные ресурсы может выражаться в:

- изменениях условий формирования склонового стока и интенсивности эрозионных процессов в районах проведения работ по бурению скважин;
- загрязнение водотоков ливневым и снеговым стоком в районах проведения работ от объектов энергообеспечения, строительной техники и транспорта.

В связи с отсутствием негативного воздействия на водные ресурсы проведение мониторинга водных ресурсов не требуется.

Атмосферный воздух является основным объектом окружающей среды, на который окажет воздействие намечаемая деятельность строительства. Качество атмосферного

воздуха, как одного из основных компонентов природной среды, является важным аспектом при оценке воздействия проектируемого объекта на окружающую среду и здоровье населения.

Факторами воздействия на объект природной среды – атмосферный воздух – являются выбросы загрязняющих веществ от стационарных и передвижных источников в период проведения работ, строительства объектов. Источниками выбросов ЗВ в атмосферу является работа строительных машин, оборудования в период проведения работ и строительства скважин.

Загрязненность атмосферного воздуха химическими веществами может влиять на состояние здоровья населения, на животный и растительный мир прилегающей территории. Воздействие на атмосферный воздух намечаемой деятельности оценивается с позиции соответствия законодательным и нормативным требованиям, предъявляемым к качеству воздуха.

Для оценки уровня загрязнения атмосферного воздуха от источников выбросов при реализации проекта приняты следующие критерии: максимально-разовые концентрации (ПДК м.р.). Согласно санитарным нормам РК, на границе СЗЗ и в жилых районах приземная концентрация ЗВ не должна превышать 1ПДК.

В случае отказа от начала намечаемой деятельности на месторождении Амангельды окружающая среда и социально-экономическая ситуация в регионе останутся в их текущем состоянии. Это обеспечит сохранение экологической стабильности, отсутствие дополнительных нагрузок на природные ресурсы и неизменность текущих социально-экономических условий. Однако, это также означает упущенные возможности для экономического развития региона и улучшения благосостояния местного населения.

В настоящей работе охвачены и освещены основные разделы:

– характеристика и оценка современного состояния окружающей среды, включая атмосферу, гидросферу, литосферу, флору и фауну, выявление приоритетных по степени антропогенной нагрузки природных сред, ранжирование факторов воздействия;

– анализ планируемой производственной деятельности с целью установления видов и интенсивности воздействия на окружающую среду, пространственного распределения источников воздействия и ранжирования по их значимости;

– комплексная прогнозная оценка ожидаемых изменений окружающей среды в результате планируемой деятельности на участке работ;

– природоохранные мероприятия по снижению антропогенной нагрузки на окружающую среду.

4. ИНФОРМАЦИЯ О КАТЕГОРИИ ЗЕМЕЛЬ И ЦЕЛЯХ ИСПОЛЬЗОВАНИЯ ЗЕМЕЛЬ В ХОДЕ СТРОИТЕЛЬСТВА И ЭКСПЛУАТАЦИИ ОБЪЕКТОВ, НЕОБХОДИМЫХ ДЛЯ ОСУЩЕСТВЛЕНИЯ НАМЕЧАЕМОЙ ДЕЯТЕЛЬНОСТИ

Недропользователем является ТОО «Разведка и добыча QazaqGaz», Контракт на добычу углеводородов на месторождениях Амангельды, Жаркум и Анабай в Жамбылской области Республики Казахстан №5289-УВС от 17.11.2023г. Срок действия Контракта истекает 12.12.2031г. Максимальный размер отводимых во временное пользование земельных участков на период строительства буровых установок и размещения оборудования и техники для бурения скважин составит 3,24 га на скважину. Проектируемые скважины находятся на контрактной территории ТОО «Разведка и добыча QazaqGaz», поэтому дополнительного отвода земель не требуется.

Перед началом работ предприятием предусматривается:

1. Осуществлять мероприятия по охране земель, предусмотренные статьей 140 Земельного кодекса Республики Казахстан;

2. При осуществлении хозяйственной и иной деятельности на земельном участке соблюдать строительные, экологические, санитарно-гигиенические и иные специальные требования (нормы, правила, нормативы);

3. По завершению операций по добыче углеводородного сырья сдать земельный участок по акту ликвидации в соответствии со статьей 197 Кодекса о недрах и недропользовании Республики Казахстан.

4.Пылеподавление дорог для исключения их пыления (с колес и др.) и защиты почвенных ресурсов, а также при бурении скважин;

5.Обеспечение транспортных средств при перевозке твердых и пылевидных отходов защитной пленкой или укрывным материалом согласно п. 23 санитарных правил «Санитарно-эпидемиологические требования к сбору, использованию, применению, обезвреживанию, транспортировке, хранению и захоронению отходов производства и потребления», утвержденных приказом и.о. Министра здравоохранения Республики Казахстан от 25 декабря 2020 года №ҚР ДСМ-331/2020;

6.Соблюдение требований п. 9 статьи 222 Экологического кодекса РК, а именно использование повторно промывочной жидкости при бурении скважин, а также исключение сбросов сточных вод;

7.Внедрение экологически чистых водосберегающих, почвозащитных технологий мероприятий при использовании природных ресурсов, применение малоотходных технологий, совершенствование передовых технических и технологических решений, обеспечивающих снижение эмиссий загрязняющих веществ в окружающую среду в

соответствие с подпунктом 1) пункта 9 раздела 1 приложения 4 к Экологического кодекса РК;

8. В случае обнаружения объектов историко-культурного наследия для обеспечения их сохранности предусмотрено организация охранной зоны в размере 40 метров от внешней границы в соответствии с приказом Министерства культуры и спорта РК от 14 апреля 2020 года №86;

9. Оформить публичный и частные сервитуты в соответствии с требованиями Земельного кодекса РК.

Товариществу при проведении работ необходимо соблюдать требования статьи 238 Экологического кодекса Республики Казахстан:

1. Физические и юридические лица при использовании земель не должны допускать загрязнение земель, захламление земной поверхности, деградацию и истощение почв, а также обязаны обеспечить снятие и сохранение плодородного слоя почвы, когда это необходимо для предотвращения его безвозвратной утери.

2. Недропользователи при проведении операций по недропользованию, а также иные лица при выполнении строительных и других работ, связанных с нарушением земель, обязаны:

1) содержать занимаемые земельные участки в состоянии, пригодном для дальнейшего использования их по назначению;

2) до начала работ, связанных с нарушением земель, снять плодородный слой почвы и обеспечить его сохранение и использование в дальнейшем для целей рекультивации нарушенных земель;

3) проводить рекультивацию нарушенных земель.

3. При проведении операций по недропользованию, выполнении строительных и других работ, связанных с нарушением земель, запрещается:

1) нарушение растительного покрова и почвенного слоя за пределами земельных участков (земель), отведенных в соответствии с законодательством Республики Казахстан под проведение операций по недропользованию, выполнение строительных и других соответствующих работ;

2) снятие плодородного слоя почвы в целях продажи или передачи его в собственность другим лицам.

4. При выборе направления рекультивации нарушенных земель должны быть учтены:

1) характер нарушения поверхности земель;

2) природные и физико-географические условия района расположения объекта;

3) социально-экономические особенности расположения объекта с учетом перспектив развития такого района и требований по охране окружающей среды;

4) необходимость восстановления основной площади нарушенных земель под пахотные угодья в зоне распространения черноземов и интенсивного сельского хозяйства;

5) необходимость восстановления нарушенных земель в непосредственной близости от населенных пунктов под сады, подсобные хозяйства и зоны отдыха, включая создание водоемов в выработанном пространстве и декоративных садово-парковых комплексов, ландшафтов на отвалах вскрышных пород и отходов обогащения;

6) выполнение на территории промышленного объекта планировочных работ, ликвидации ненужных выемок и насыпи, уборка строительного мусора и благоустройство земельного участка;

7) овраги и промоины на используемом земельном участке, которые должны быть засыпаны или выположены;

8) обязательное проведение озеленения территории.

5. В случае использования земельных участков для накопления, хранения, захоронения промышленных отходов они должны отвечать следующим требованиям:

1) соответствовать санитарно-эпидемиологическим правилам и нормам проектирования, строительства и эксплуатации полигонов захоронения промышленных отходов;

2) иметь слабофильтрующие грунты при стоянии грунтовых вод не выше двух метров от дна емкости с уклоном на местности 1,5 процента в сторону водоема, сельскохозяйственных угодий, лесов, промышленных предприятий;

3) размещаться с подветренной стороны относительно населенного пункта и ниже по направлению потока подземных вод;

4) размещаться на местности, не затопливаемой паводковыми и ливневыми водами;

5) иметь инженерную противофильтрационную защиту, ограждение и озеленение по периметру, подъездные пути с твердым покрытием;

6) поверхностный и подземный стоки с земельного участка не должны поступать в водные объекты.

6. Внедрение новых технологий, осуществление мероприятий по мелиорации земель и повышению плодородия почв запрещаются в случае их несоответствия экологическим требованиям, санитарно-эпидемиологическим нормам и правилам, иным требованиям, предусмотренным законодательством Республики Казахстан.

7. Порядок использования земель, подвергшихся радиоактивному и (или) химическому загрязнению, установления охранных зон, сохранения на этих землях жилых

домов, объектов производственного, коммерческого и социально-культурного назначения, проведения на них мелиоративных и технических работ определяется с учетом предельно допустимых уровней радиационного и химического воздействий.

8. В целях охраны земель собственники земельных участков и землепользователи обязаны проводить мероприятия по:

1) защите земель от водной и ветровой эрозий, селей, оползней, подтопления, затопления, заболачивания, вторичного засоления, иссушения, уплотнения, загрязнения радиоактивными и химическими веществами, захламления, биогенного загрязнения, а также других негативных воздействий;

2) защите земель от заражения карантинными объектами, чужеродными видами и особо опасными вредными организмами, их распространения, зарастания сорняками, кустарником и мелколесьем, а также от иных видов ухудшения состояния земель;

3) ликвидации последствий загрязнения, в том числе биогенного, и захламления;

4) сохранению достигнутого уровня мелиорации;

5) рекультивации нарушенных земель, восстановлению плодородия почв, своевременному вовлечению земель в оборот.

9. На землях населенных пунктов запрещается использование поваренной соли для борьбы с гололедом.

5. ИНФОРМАЦИЯ О ПОКАЗАТЕЛЯХ ОБЪЕКТОВ, НЕОБХОДИМЫХ ДЛЯ ОСУЩЕСТВЛЕНИЯ НАМЕЧАЕМОЙ ДЕЯТЕЛЬНОСТИ, ВКЛЮЧАЯ ИХ МОЩНОСТЬ, ГАБАРИТЫ (ПЛОЩАДЬ ЗАНИМАЕМЫХ ЗЕМЕЛЬ, ВЫСОТА), ДРУГИЕ ФИЗИЧЕСКИЕ И ТЕХНИЧЕСКИЕ ХАРАКТЕРИСТИКИ, ВЛИЯЮЩИЕ НА ВОЗДЕЙСТВИЯ НА ОКРУЖАЮЩУЮ СРЕДУ; СВЕДЕНИЯ О ПРОИЗВОДСТВЕННОМ ПРОЦЕССЕ, В ТОМ ЧИСЛЕ ОБ ОЖИДАЕМОЙ ПРОИЗВОДИТЕЛЬНОСТИ ПРЕДПРИЯТИЯ, ЕГО ПОТРЕБНОСТИ В ЭНЕРГИИ, ПРИРОДНЫХ РЕСУРСАХ, СЫРЬЕ И МАТЕРИАЛАХ.

Отчет о возможных воздействиях на окружающую среду содержит описание намечаемой деятельности, включая: информацию об ожидаемых видах, характеристиках и количестве эмиссий в окружающую среду, иных негативных антропогенных воздействиях на окружающую среду, связанных со строительством и эксплуатацией объектов для осуществления рассматриваемой деятельности, включая воздействие на воды, атмосферный воздух, почвы, недра; информацию об ожидаемых видах, характеристиках и количестве отходов, которые будут образованы в ходе строительства и эксплуатации объектов в рамках намечаемой деятельности; описание возможного воздействия на окружающую среду; описание предусматриваемых для периодов строительства и эксплуатации объекта мер по предотвращению, сокращению, смягчению выявленных существенных воздействий намечаемой деятельности на окружающую среду, в том числе предлагаемых мероприятий.

Товариществу при проведении буровых работ необходимо соблюдать требования статьи 397 Экологического кодекса РК:

1. Проектные документы для проведения операций по недропользованию должны предусматривать следующие меры, направленные на охрану окружающей среды:

1) применение методов, технологий и способов проведения операций по недропользованию, обеспечивающих максимально возможное сокращение площади нарушаемых и отчуждаемых земель (в том числе опережающее до начала проведения операций по недропользованию строительство подъездных автомобильных дорог по рациональной схеме, применение кустового способа строительства скважин, применение технологий с внутренним отвалообразованием, использование отходов производства в качестве вторичных ресурсов, их переработка и утилизация, прогрессивная ликвидация последствий операций по недропользованию и другие методы) в той мере, в которой это целесообразно с технической, технологической, экологической и экономической точек зрения, что должно быть обосновано в проектом документе для проведения операций по недропользованию;

2) по предотвращению техногенного опустынивания земель в результате проведения операций по недропользованию;

3) по предотвращению загрязнения недр, в том числе при использовании пространства недр;

4) по охране окружающей среды при приостановлении, прекращении операций по недропользованию, консервации и ликвидации объектов разработки месторождений в случаях, предусмотренных Кодексом Республики Казахстан "О недрах и недропользовании";

5) по предотвращению ветровой эрозии почвы, отвалов вскрышных и вмещающих пород, отходов производства, их окисления и самовозгорания;

6) по изоляции поглощающих и пресноводных горизонтов для исключения их загрязнения;

7) по предотвращению истощения и загрязнения подземных вод, в том числе применение нетоксичных реагентов при приготовлении промывочных жидкостей;

8) по очистке и повторному использованию буровых растворов;

9) по ликвидации остатков буровых и горюче-смазочных материалов экологически безопасным способом;

10) по очистке и повторному использованию нефтепромысловых стоков в системе поддержания внутрипластового давления месторождений углеводородов.

2. При проведении операций по недропользованию недропользователи обязаны обеспечить соблюдение решений, предусмотренных проектными документами для проведения операций по недропользованию, а также следующих требований:

1) конструкции скважин и горных выработок должны обеспечивать выполнение требований по охране недр и окружающей среды;

2) при бурении и выполнении иных работ в рамках проведения операций по недропользованию с применением установок с дизель-генераторным и дизельным приводом выброс неочищенных выхлопных газов в атмосферный воздух от таких установок должен соответствовать их техническим характеристикам и экологическим требованиям;

3) при строительстве сооружений по недропользованию на плодородных землях и землях сельскохозяйственного назначения в процессе проведения подготовительных работ к монтажу оборудования снимается и отдельно хранится плодородный слой для последующей рекультивации территории;

4) для исключения перемещения (утечки) загрязняющих веществ в воды и почву должна предусматриваться инженерная система организованного накопления и хранения отходов производства с гидроизоляцией площадок;

5) в случаях строительства скважин на особо охраняемых природных территориях необходимо применять только безамбарную технологию;

6) при проведении операций по разведке и (или) добыче углеводородов должны предусматриваться меры по уменьшению объемов размещения серы в открытом виде на серных картах и снижению ее негативного воздействия на окружающую среду;

7) при проведении операций по недропользованию должны проводиться работы по утилизации шламов и нейтрализации отработанного бурового раствора, буровых, карьерных и шахтных сточных вод для повторного использования в процессе бурения, возврата в окружающую среду в соответствии с установленными требованиями;

8) при применении буровых растворов на углеводородной основе (известково-битумных, инвертно-эмульсионных и других) должны быть приняты меры по предупреждению загазованности воздушной среды;

9) захоронение пирофорных отложений, шлама и керна в целях исключения возможности их возгорания или отравления людей должно производиться согласно проекту и по согласованию с уполномоченным органом в области охраны окружающей среды, государственным органом в сфере санитарно-эпидемиологического благополучия населения и местными исполнительными органами;

10) ввод в эксплуатацию сооружений по недропользованию производится при условии выполнения в полном объеме всех экологических требований, предусмотренных проектом;

11) после окончания операций по недропользованию и демонтажа оборудования проводятся работы по восстановлению (рекультивации) земель в соответствии с проектными решениями, предусмотренными планом (проектом) ликвидации;

12) буровые скважины, в том числе самоизливающиеся, а также скважины, не пригодные к эксплуатации или использование которых прекращено, подлежат оборудованию недропользователем регулирующими устройствами, консервации или ликвидации в порядке, установленном законодательством Республики Казахстан;

13) бурение поглощающих скважин допускается при наличии положительных заключений уполномоченных государственных органов в области охраны окружающей среды, использования и охраны водного фонда, по изучению недр, государственного органа в сфере санитарно-эпидемиологического благополучия населения, выдаваемых

после проведения специальных обследований в районе предполагаемого бурения этих скважин;

14) консервация и ликвидация скважин в пределах контрактных территорий осуществляются в соответствии с законодательством Республики Казахстан о недрах и недропользовании.

3. Запрещаются:

1) допуск буровых растворов и материалов в пласты, содержащие хозяйственно-питьевые воды;

2) бурение поглощающих скважин для сброса промышленных, лечебных минеральных и теплоэнергетических сточных вод в случаях, когда эти скважины могут являться источником загрязнения водоносного горизонта, пригодного или используемого для хозяйственно-питьевого водоснабжения или в лечебных целях;

3) устройство поглощающих скважин и колодцев в зонах санитарной охраны источников водоснабжения;

4) сброс в поглощающие скважины и колодцы отработанных вод, содержащих радиоактивные вещества.

Бурение эксплуатационных скважин №№ 142, 143, 144 глубиной 2280 м на месторождении Амангельды будет осуществляться согласно предоставленной информации от Заказчика в 2025-2026 гг..

Согласно технического проекта таблицы 3.3 технического проекта размеры отводимых во временное пользование земельных участков на скважину отводится 3,5 га территории.

Проектируемые скважины находятся на контрактной территории ТОО «Разведка и добыча QAZAQGAZ», поэтому дополнительного отвода земель не требуется.

Источниками энергоснабжения буровых установок при бурении и при испытании скважин являются дизельные двигатели.

Таблица 14 - Основные проектные данные

п/п №	Наименование	Значение
1	Номера скважин, строящаяся по данному типовому проекту	№№ 142, 143, 144
2	Площадь (месторождение)	Амангельды
3	Расположение (суша, море)	Суша
4	Глубина Балтийского моря на точке бурения, м	-
5	Цель бурения и назначенные скважины	эксплуатационная, добыча газа и газового конденсата
6	Проектный горизонт:	Нижневизейский ярус нижнего карбона (C ₁ V ₁)
7	Средняя проектная глубина (от уровня моря), м по вертикали по стволу	2280 -

8	Число объектов испытания: в колонне: в открытом стволе	1 -
9	Вид скважины (вертикальная, наклонно-направленная, кустовая)	Вертикальная
10	Тип профиля	-
11	Азимут бурения, град	-
12	Максимальный зенитный угол, град	-
13	Максимальная интенсивность изменения зенитного угла, град/10 м	-
14	Глубина по вертикали кровли продуктивного (базисного) пласта, м	-
15	Отклонение от вертикали точки входа в кровлю продуктивного (базисного) пласта, м	-
16	Допустимое отклонение заданной точки входа в кровлю продуктивного (базисного) пласта от проектного положения (радиус круга допуска), м	-
17	Категория скважины	Эксплуатационная
18	Металлоемкость конструкции, кг/м	92,38
19	Способ бурения	роторный
20	Вид привода	Дизельный
21	Вид монтажа (первичный, повторный)	повторный
22	Тип буровой установки	ZJ-30 или аналоги грузоподъемностью не менее 180 т
23	Тип вышки	мачтовая, двухсекционная
24	Наличие механизмов АСП (ДА, НЕТ)	Нет
25	Номер основного комплекса бурового оборудования	-
26	Максимальная масса колонны, т: обсадной бурильной суммарная (при спуске секциями).	92,4 87,7
27	Тип установки для испытаний	УПА-60/80 или аналоги грузоподъемностью не менее 60 т
28	Продолжительность цикла бурения скважин, сут.: в том числе: строительно-монтажные работы подготовительные работы к бурению бурение и крепление, испытание в эксплуатационной колонне:	83 6 2 42 33

Таблица 15 - Сведения о районе буровых работ

Наименование	Значение (текст, название, величина)
1	2
Площадь (месторождение)	Амангельды
Блок (номер или название)	-
Административное расположение: Республика Область (край) Район	Казахстан Жамбылская Таласский, Мойынкумский
Год ввода, г: месторождения в эксплуатацию площади в бурение	2003 2001
Расположение (суша, море)	Суша
Температура воздуха, °С среднегодовая наибольшая летняя наименьшая зимняя	+ 15°С + 40°С - 30°С
Животный мир	Грызуны, сайгаки, джейраны, встречаются зайцы.

Среднегодовое количество осадков, мм	180
Максимальная глубина промерзания грунта, м	1,0-1,15
Продолжительность отопительного периода в году, сут.	167
Продолжительность зимнего периода в году, сут.	120
Азимут преобладающего направления ветра, град	Северо-Западный.
Максимальная скорость ветра, м/с	18,0 м/с
Метеорологический пояс (при работе в море)	-
Количество штормовых дней (при работе в море)	-

Таблица 16 - Сведения о площадке строительства буровой

Наименование	Значение (текст, названия, величина)
Рельеф местности	слабо всхолмленная равнина
Состояние местности	барханная
Толщина снежного покрова, см	20-30 (максимально на зиму)
Почвенного слоя	15-20
Растительный покров (гумус)	попынь, колючка, биоргун и др.
Категория грунта	Вторая

Таблица 17 - Источник и характеристики водо- и энергоснабжения, связи и местных стройматериалов

Название вида снабжения: (ВОДОСНАБЖЕНИЕ: для бурения, для дизелей, питьевая вода, для бытовых нужд, ЭНЕРГОСНАБЖЕНИЕ, СВЯЗЬ, МЕСТНЫЕ СТРОЙМАТЕРИАЛЫ) и т.д.	Источник заданного вида снабжения	Расстояние от источника до буровой, км	Характеристика водо и энергопривода, связи и стройматериалов
1	2	3	4
Водоснабжение:			
Техническая вода для бурения	м. Амангельды	5,0	Автотранспорт
Пресная вода: 1. Для котельной и хозяйственных нужд; 2. Для питьевых целей	м. Амангельды г.Тараз	25 200	Автотранспорт
Энергоснабжение	Дизель электростанция	На буровой площадке	
Местные стройматериалы:			
а) грунт б) песчано-гравийная смесь	Местный карьер Местный карьер	3,5	Автосамосвал Автосамосвал
Связь	Спутниковая, радиостанция,	-	Связь с головным офисом и представительством

Таблица 18 - Сведения о подъездных путях

Протяженность, км	Характер покрытия (гравийное, из лесоматериалов и т.д.)	Ширина, м	Высота насыпи, см	Характеристика дороги
1	2	3	4	5
до 3 км	Песчано-гравийная смесь	4,0	20,0	временный

Таблица 19 - Сведения о магистральных дорогах и водных транспортных путях

Магистральные дороги			Водные транспортные пути		
наличие (ДА, НЕТ)	название	расстояние до буровой, км	наличие (ДА, НЕТ)	название	расстояние до буровой, км
1	2	3	4	5	6
да	Тараз-Амангельды	200	нет	-	-

Таблица 20 - Географические координаты расположение скважин:

№ скв	СШ	ВД
142	71° 4' 0,310836"	44° 18' 24,82"

143	71° 5' 43,848816"	44° 22' 0,44"
144	71° 6' 51,638292"	44° 22' 1,88"

Применяемые технико-технологические решения

Направление \varnothing 426,0 мм x 30 м - цементируется до устья, устанавливается с целью предотвращения размыва устья при бурении под кондуктор и возврата восходящего потока бурового раствора из скважины в циркуляционную систему.

Кондуктор \varnothing 324,0 мм x 450 м - цементируется до устья. Спускается с целью перекрытия верхних неустойчивых и поглощающих горизонтов. Устье скважины после спуска кондуктора оборудуется противовыбросовым оборудованием.

Промежуточная колонна \varnothing 244,5 мм x 1300 м – Цементируется до устья, спускается с целью перекрытия поглощающих горизонтов, перекрытия пластичных пород в интервале 550-900 м, газовых горизонтов в интервале 952-1223 м, предотвращения гидроразрыва пород в процессе ликвидации возможных нефтегазоводопроявлений при бурении под эксплуатационную колонну. Устье скважины после спуска промежуточной колонны оборудуется противовыбросовым оборудованием.

Эксплуатационная колонна \varnothing 168,3 мм x 2280 м – Цементируется до устья, спускается с целью разобщения продуктивных и водоносных горизонтов, а также добычи газа.

Конструкция скважины выбрана согласно геологическим данным в соответствии с «Правилами обеспечения промышленной безопасности для опасных производственных объектов нефтяной и газовой отраслей промышленности».

Количество, глубины спуска и типоразмеры обсадных колонн определены исходя из совместимости условий бурения и безопасности работ при ликвидации возможных нефтегазоводопроявлений и испытания скважин на продуктивность.

Обоснование необходимости спуска обсадных колонн и принятая конструкция скважины, общая характеристика обсадных колонн, технико-технологические мероприятия, которые обусловлены горно-геологическими условиями бурения скважин, а также максимально допустимые гидродинамические давления в открытом стволе при выполнении технологических операции в процессе бурения скважин подробно приведены в техническом проекте (ГТП).

Обоснование необходимости спуска обсадных колонн и принятая конструкция скважины приведены в таблице ниже.

Таблица 21 - Глубина спуска и характеристика обсадных колонн

Номер колонны в порядке спуска	Наименование колонны (направление, кондуктор, эксплуатационная колонна)	Интервал по стволу скважины (установка колонны или открытый ствол), м		Номинальный диаметр ствола скважины (долота) в интервале, мм	Расстояние от устья скважины до уровня подъема цементного раствора за колонной (от стола ротора), м	Необходимость (причина) спуска колонны (в том числе в один прием или секциями), установки, надбавки смены или поворота секции
		от (верх)	до (низ)			
1	2	3	4	5	6	11
	Направление Ø 426,0мм	0	30	490,0	0	Устанавливается с целью предотвращения размыва устья скважины
1	Кондуктор Ø 324,0 мм	0	450	393,7	0	Устанавливается с целью предотвращения размыва устья скважины
2	Промежуточная Ø 244,5 мм	0	1300	295,3	0	Перекрытие верхних неустойчивых пород. Башмак устанавливается в плотных глинах. Установка превентора
3	Эксплуатационная Ø 168,3 мм	0	2280	215,9	0	Перекрытие неустойчивых пород. Башмак устанавливается в плотных глинах. Установка превентора

Примечание: Глубины спуска обсадных труб могут быть изменены по фактической вскрытому разрезу скважины, по согласованию. Будут уточнены в программе бурения и спуска обсадных колонн.

Буровое оборудование монтируется крупными блоками и перевозится со скважины на скважину автотранспортом.

Системы приготовления, циркуляции и очистки бурового раствора на буровой установке исключают возможность загрязнения почвы буровым раствором и химическими реагентами, используемыми для обработки раствора.

Сбор отходов бурения предусматривается в шламовые емкости.

- *Строительство скважин №№142, 143, 144 планируется начать в 2025 году и завершить в 2026 году, согласно данным Заказчика.*
- *Начало бурения 1 единицы скважины – 2025 г. (2 квартал)*
- *Начало бурения 1 единицы скважины – 2025 г. (3 квартал)*
- *Начало бурения 1 единицы скважины – 2026 г.*

Общая продолжительность строительства **1-ой скважины составляет 83 суток** и состоит из следующих видов работ и представлено в таблице.

Таблица 22 - Продолжительность строительства скважин

Продолжительность цикла бурения скважин, сут.						
Всего	в том числе			испытание в колонне		
	строительно-монтажные работы	подготовительные работы	бурение и крепление	всего	гидро-разрыв пласта	в эксплуатационной колонне
1	2	3	4	5	6	7
83	6,0	2,0	42	33,0	12	21,0

Примечание: Заказчик, исходя из условий проводки скважины, может изменить продолжительность операций при бурении скважины.

Виды работ при строительстве скважин

Строительно-монтажные работы включают:

- планировку площадки под буровое оборудование;
- строительство площадки под буровое оборудование.

Подготовительные работы к бурению состоят из следующих видов работ:

- стыковка технологических линий;
- проверка работоспособности оборудования.

Бурение и крепление скважин. Бурение скважины производится путем разрушения горных пород на забое скважины породоразрушающим инструментом (долотом) с транспортировкой (промывкой) выбуренной породы на земную поверхность химически обработанным буровым раствором. Тип бурового раствора и его рецептура подобраны, исходя из горно-геологических условий ствола скважины, а также их наименьшего, отрицательного воздействия на атмосферу, почвы и подземные воды.

Буровой раствор готовится и обрабатывается химреагентами в блоке

приготовления с помощью гидроворонки. Из блока приготовления буровой раствор поступает в циркуляционную систему.

Промывка скважины производится по замкнутой циркуляционной системе: скважина - металлические желоба - блок очистки - приемные емкости – насос буровой - манифольд (труба) - скважина. Водоснабжение скважины для технологических нужд осуществляется автоцистернами.

Исходя из горно-геологических условий, при достижении определенной глубины – после вскрытия нефтегазового пласта - предусматривается крепление скважины эксплуатационной колонной. Колонну (затрубное пространство) цементируют до устья, добиваясь разобщения продуктивных горизонтов с земной поверхностью и другими не нефтяными пластами.

Испытание скважины. После окончания процесса бурения и крепления скважины буровая установка демонтируется, и на устье скважины монтируется установка для испытания скважин.

Сжигание газа на факеле не производится.

Вскрытие продуктивного пласта осуществляют методом прострела стенок колонны и затрубного цементного камнякумулятивными зарядами (перфорацией).

Применение буровых растворов, исключая возможные осложнения при бурении скважин

Проектом предусмотрено использование бурового раствора на водной основе, без применения высокотоксичных веществ.

Суммарная потребность компонентов на скважину для приготовления бурового раствора и для цементирования обсадных колонн указана таблице ниже.

Таблица 23 - Суммарная потребность компонентов бурового раствора на скважину

Название компонентов бурового раствора	Потребность компонентов бурового раствора, кг			
	Номера интервала			Суммарная на скважину
	1 (30-350)	2 (350-1200)	3 (1200-2250)	
1	2	3	4	5
Вода	125	174	175	474
Каустическая сода	132	183	184	499
Кальцинированная сода	132	183	184	499
полианионная целлюлоза Н	660	914	919	2494
Бикарбонат натрия	132	183	184	499
полианионная целлюлоза В	396	549	552	1496
Модифицированный лигносульфонат	132	183	184	499
биополимер структурообразователь	132	183	184	499
KCL	6602	9143	9193	24938
NaCl		9143	9193	18336
Утяжелитель кислоторастворимый	13204	18285	18386	49875

Жидкость гидрофобизирующая		183	184	367
Смазывающая добавка			184	184
противосальниковая добавка	1981			1981

Условная глубина бурения принята при массе погонного метра бурильной колонны 30 кг.

Данным критерия подходит буровая установка ZJ-30 или аналоги грузопольёмностью не менее 180 кН.

Буровая установка оснащается средствами проветривания рабочей зоны площадки буровой, подвышечного пространства и помещений буровой, включая помещения насосного блока и очистки бурового раствора, а также необходимыми средствами механизации рабочих процессов, контроля и управления процессами бурения.

В связи с отсутствием в составе флюида при бурении скважин сероводорода дополнительная коррозионная защита оборудования не предусматривается.

Система приготовления, циркуляции и приготовления бурового раствора исключает загрязнение почвы буровым раствором и химическими реагентами, используемыми для обработки бурового раствора и обеспечивает высокую очистку бурового раствора от выбуренной породы. В холодное время буровая обогревается электрическим паровым котлом.

Расчёт потребления горюче-смазочных материалов производится по максимальному количеству и параметрам используемых при строительстве скважин ДВС.

Сбор отходов бурения предусматривается в шламособорники с последующим вывозом к месту захоронения.

Монтаж и размещение бурового оборудования производится с использованием:

Автокран г/п 25-50 тн. Исполнения -0,7

После окончания ожидания затвердевания цемента (ОЗЦ) все обсадные колонны должны подвергаться испытанию на герметичность и качество цементирования.

Результатом цементирования должно быть предотвращение межпластовых перетоков и формирование герметичного цементного кольца.

На практике выполнение этой задачи трудноразрешимо, из-за недостаточной изученности всех факторов, влияющих на образование цементного камня и идеализации процессов, происходящих в затрубном пространстве.

Существенное влияние на герметичность заколонного пространства оказывает оснастка, подготовка ствола скважины к проведению тампонажных работ, составы тампонажных смесей и буферных жидкостей, средства и технологические способы цементирования.

Следует отметить влияние субъективных факторов на качество цементирования:

–несоблюдение требований технологических проектов на строительство скважин в части технологии цементирования и параметров растворов (недостаточное количество технологической оснастки, применение буровых растворов с повышенной водоотдачей, снижение плотности тампонажного раствора за счет избыточной воды, закачка нестабильного по плотности цементного раствора);

–отсутствие необходимых тампонажных материалов (качественных цементов, химреагентов) и современной цементировочной техники.

Качество цементирования обсадных колонн зависит от многих факторов.

Влияние каждого из этих факторов однозначно оценить невозможно, поэтому для улучшения качества цементирования в целом необходимо свести к минимуму негативное воздействие некоторых из них, возможно имеющих место на анализируемых скважинах.

К таким факторам можно отнести:

–неустойчивый кавернозный ствол скважин и низкое качество бурового раствора, параметры которого не всегда соответствуют проектным;

–эксцентричное расположение обсадных колонн из-за недостаточного количества применяемой технологической оснастки, приводящее к образованию застойных зон и неполному вытеснению бурового раствора цементным;

–несоответствующее качество тампонажных растворов.

Основными направлениями проекта являются:

- Бурение эксплуатационных скважин №№142,143,144 глубиной 2280м на месторождении Амангельды.

Основными объектами (с включенными в них подобъектами), по которым приняты решения, являются:

- Способ бурения скважины будет роторный.
- Для испытания (опробования) скважин будет применена установка УПА – 60/80.
- Источниками энергоснабжения буровых установок при бурении и при испытании скважин являются дизельные двигатели.

6. ОПИСАНИЕ ПЛАНИРУЕМЫХ К ПРИМЕНЕНИЮ НАИЛУЧШИХ ДОСТУПНЫХ ТЕХНОЛОГИЙ – ДЛЯ ОБЪЕКТОВ I КАТЕГОРИИ, ТРЕБУЮЩИХ ПОЛУЧЕНИЯ КОМПЛЕКСНОГО ЭКОЛОГИЧЕСКОГО РАЗРЕШЕНИЯ В СООТВЕТСТВИИ С ПУНКТОМ 1 СТАТЬИ 111 КОДЕКСОМ

Перечень технологического оборудования, разрешенного Комитетом по государственному контролю за чрезвычайными ситуациями и промышленной безопасностью Министерства по чрезвычайным ситуациям Республики Казахстан. Утверждение (разрешение) данный перечень получил на основании Закона РК «О промышленной безопасности на опасных производственных объектах» утвержденный постановлением Правительства РК от 30.06.2006 года № 626, сертификатов соответствий.

При проведении работ предприятие старается использовать технологическое оборудование, соответствующее передовому научно-техническому уровню.

В настоящее время одним из основных показателей предъявляемых к данному типу оборудования, является их производительность, высокая точность, многооперационность, управляемость, доступность и безопасность.

Использование в различных отраслях промышленности экономически развитых стран, данного типа оборудования и их аналогов, с учетом их соответствия требованиям международных стандартов, свидетельствует о их соответствии передовому научно-техническому уровню.

Надлежащее функционирование и соответствие техническим условиям применяемого на предприятии оборудования обеспечивается за счет регулярного ремонта и контроля исправности.

На данный момент все технологическое оборудование, используемое предприятием, находится в должном техническом состоянии, что создает необходимые условия для качественного решения всех производственных задач.

В соответствии с вышеизложенным, применяемые на предприятии технологии, учитывая специфику предприятия и характер производимых работ, вполне соответствуют предъявляемым к ним требованиям.

Используемые технологические оборудования зарубежного и российского производства соответствуют стандарту ИСО 9001:2000, противопожарным, санитарным и экологическим требованиям и при использовании оборудования с соблюдением правил безопасности и согласно инструкции по эксплуатации гарантийный срок службы увеличивается в несколько раз.

Критериями для выбора оборудования являются:

- характер работ;
- производительность технологических оборудований;
- малоотходность или безотходность технологий;
- минимум затрат на приобретение и эксплуатацию оборудования.

В процессе проведения работ будут образовываться коммунальные и производственные отходы. Отходы производства и потребления должны собираться, храниться, обезвреживаться, транспортироваться в места утилизации или захоронения (или после переработки использоваться повторно).

Применение передовых технологий и надежного оборудования значительно снижают риск загрязнения окружающей среды вследствие аварий. Поэтому основным фактором воздействия на окружающую среду при проведении буровых работ остается сбор отходов и их утилизация. Применение малотоксичных реагентов для приготовления и обработки буровых растворов, безусловно, снижают отрицательное воздействие на окружающую среду.

Технологические оборудования (дизельный генератор и др.) приняты по всем рассматриваемым вариантам, исходя из оценки местных условий и возможностей по перечисленным критериям, концентрация вредных выбросов в пределах допустимого и дополнительные мероприятия по уменьшению выбросов загрязняющих веществ в атмосферу не требуются.

В соответствии пункту 1.3, раздела 1, приложения 2 Экологического Кодекса Республики Казахстан от 2 января 2021 года № 400-VI ЗРК вид намечаемой деятельности, разведка и добыча углеводородов относится к I категории.

Выбор техники и технологии добычи нефти и газа основан на условиях эксплуатации скважин, которые определяются исходя из геолого-промысловой характеристики продуктивных пластов, физико-химических свойств флюидов, технологических показателей и условий эксплуатации скважин.

В соответствии с этим, рекомендации по применению оборудования, материалов и технологии не являются обязательными, а носят характер примеров обеспечения этой реализации и могут быть уточнены в процессе составления проекта обустройства месторождения или эксплуатации конкретной скважины с учетом актуальной ситуации.

Применение наилучших доступных технологий не требуется.

7. ОПИСАНИЕ РАБОТ ПО ПОСТУТИЛИЗАЦИИ СУЩЕСТВУЮЩИХ ЗДАНИЙ, СТРОЕНИЙ, СООРУЖЕНИЙ, ОБОРУДОВАНИЯ И СПОСОБОВ ИХ ВЫПОЛНЕНИЯ, ЕСЛИ ЭТИ РАБОТЫ НЕОБХОДИМЫ ДЛЯ ЦЕЛЕЙ РЕАЛИЗАЦИИ НАМЕЧАЕМОЙ ДЕЯТЕЛЬНОСТИ

Для целей реализации намечаемой деятельности выполнение работ по постутилизации существующих зданий, строений, сооружений, оборудования в связи с отсутствием таких объектов, не требуется.

Работы будут выполняться вахтовым методом, круглосуточно, без выходных дней.

8. ИНФОРМАЦИЮ ОБ ОЖИДАЕМЫХ ВИДАХ, ХАРАКТЕРИСТИКАХ И КОЛИЧЕСТВЕ ЭМИССИЙ В ОКРУЖАЮЩУЮ СРЕДУ, ИНЫХ ВРЕДНЫХ АНТРОПОГЕННЫХ ВОЗДЕЙСТВИЯХ НА ОКРУЖАЮЩУЮ СРЕДУ, СВЯЗАННЫХ СО СТРОИТЕЛЬСТВОМ И ЭКСПЛУАТАЦИЕЙ ОБЪЕКТОВ ДЛЯ ОСУЩЕСТВЛЕНИЯ РАССМАТРИВАЕМОЙ ДЕЯТЕЛЬНОСТИ, ВКЛЮЧАЯ ВОЗДЕЙСТВИЕ НА ВОДЫ, АТМОСФЕРНЫЙ ВОЗДУХ, ПОЧВЫ, НЕДРА, А ТАКЖЕ ВИБРАЦИИ, ШУМОВЫЕ, ЭЛЕКТРОМАГНИТНЫЕ, ТЕПЛОВЫЕ И РАДИАЦИОННЫЕ ВОЗДЕЙСТВИЯ

Проведение оценки воздействия на окружающую среду является сложной задачей, поскольку приходится рассматривать множество факторов из различных сфер исследования. Кроме того, не все характеристики можно точно проанализировать и придать им количественную оценку. В этом случае прибегают к одному из методов экспертного оценивания, в соответствии с «Методическими указаниями по проведению оценки воздействия хозяйственной деятельности на окружающую среду» (Астана 2009, Приказ МООС РК №270-О от 29.10.2010 г.).

8.1. Методика оценки воздействия на окружающую природную среду

Значимость воздействия, являющаяся результирующим показателем оцениваемого воздействия на конкретный компонент природной среды и оценивается по следующим параметрам:

- пространственный масштаб;
- временной масштаб;
- интенсивность.

Методика основана на балльной системе оценок. Здесь использовано четыре уровней оценки.

В таблице ниже представлены количественные характеристики критериев оценки.

Пространственный параметр воздействия определяется на основе анализа проектных технологических решений, математического моделирования процессов распространения загрязнения в окружающей среде или на основе экспертных оценок возможных последствий от воздействия намечаемой деятельности.

Приведенное в таблице разделение пространственных масштабов опирается на характерные размеры площади воздействия, которые известны из практики. В таблице также приведена количественная оценка пространственных параметров воздействия в условных баллах (рейтинг относительного воздействия).

Временной параметр воздействия на отдельные компоненты природной среды определяется на основе технического анализа, аналитических или экспертных оценок и выражается в четырёх категориях.

Величина (интенсивность) воздействия также оценивается в баллах.

Для определения значимости (интегральной оценки) воздействия намечаемой деятельности на отдельный элемент окружающей среды выполняется комплексирование полученных для данного компонента окружающей среды показателей воздействия.

Комплексный балл воздействия определяется путем перемножения баллов показателей воздействия по площади, по времени и интенсивности. Значимость воздействия определяется по трем градациям. Градации интегральной оценки приведены в таблице ниже.

Результаты комплексной оценки воздействия производственных работ на окружающую среду в штатном режиме работ представляются в табличной форме. Для каждого вида деятельности определяются основные технологические процессы.

Для каждого процесса определяются источники и факторы воздействия. С учетом природоохранных мер по уменьшению воздействия определяются ожидаемые последствия на ту или иную природную среду, и этим воздействиям дается интегральная оценка.

В результате получается матрица, в которой в горизонтальных графах дается перечень природных сред, а по вертикали – перечень видов деятельности и соответствующие им источники и факторы воздействия. На пересечении этих граф выставляется показатель интегральной оценки (воздействие высокой, средней и низкой значимости). Такая таблица дает наглядное представление о прогнозируемых воздействиях на компоненты окружающей среды.

Таблица 24- Шкала масштабов воздействия и градация экологических последствий

Масштаб воздействия (рейтинг относительного воздействия и нарушения)	Показатели воздействия и ранжирование потенциальных нарушений
--	--

Масштаб воздействия (рейтинг относительного воздействия и нарушения)	Показатели воздействия и ранжирование потенциальных нарушений
Пространственный масштаб воздействия	
<i>Локальный (1)</i>	Площадь воздействия до 1 км ² для площадных объектов или в границах зоны отчуждения для линейных, но на удалении до 100 м от линейного объекта
<i>Ограниченный (2)</i>	Площадь воздействия до 10 км ² для площадных объектов или на удалении до 1 км от линейного объекта
<i>Местный (3)</i>	Площадь воздействия в пределах 10-100 км ² для площадных объектов или 1-10 км от линейного объекта
<i>Региональный (4)</i>	Площадь воздействия более 100 км ² для площадных объектов или на удалении более 10 км от линейного объекта
Временной масштаб воздействия	
<i>Кратковременный (1)</i>	Длительность воздействия до 6 месяцев
<i>Средней продолжительности (2)</i>	От 6 месяцев до 1 года
<i>Продолжительный (3)</i>	От 1 года до 3-х лет
<i>Многолетний (4)</i>	Продолжительность воздействия от 3-х лет и более
Интенсивность воздействия (обратимость изменения)	
<i>Незначительная (1)</i>	Изменения среды не выходят за существующие пределы природной изменчивости
<i>Слабая (2)</i>	Изменения среды превышают пределы природной изменчивости, но среда полностью самовосстанавливается
<i>Умеренная (3)</i>	Изменения среды превышают пределы природной изменчивости, приводят к нарушению отдельных компонентов природной среды. Природная среда сохраняет способность к самовосстановлению поврежденных элементов
<i>Сильная (4)</i>	Изменения среды приводят к значительным нарушениям компонентов природной среды и/или экосистемы. Отдельные компоненты природной среды теряют способность к самовосстановлению (это утверждение не относится к атмосферному воздуху)
Интегральная оценка воздействия (суммарная значимость воздействия)	
<i>Воздействие низкой значимости (1-8)</i>	Последствия воздействия испытываются, но величина воздействия достаточно низка, а также находится в пределах допустимых стандартов или рецепторы имеют низкую чувствительность / ценность
<i>Воздействие средней значимости (9-27)</i>	Может иметь широкий диапазон, начиная от порогового значения, ниже которого воздействие является низким, до уровня, почти нарушающего законченный предел. По мере возможности необходимо показывать факт снижения воздействия средней значимости
<i>Воздействие высокой значимости (28-64)</i>	Имеет место, когда превышены допустимые пределы интенсивности нагрузки на компонент природной среды или когда отмечаются воздействия большого масштаба, особенно в отношении ценных / чувствительных ресурсов

Таблица 25 - Матрица оценки воздействия на окружающую среду в штатном режиме

Категория воздействия, балл			Категория значимости	
Пространственный масштаб	Временной масштаб	Интенсивность воздействия	Баллы	Значимость
<u>Локальный</u> 1	<u>Кратковременный</u> 1	<u>Незначительная</u> 1	1-8	Воздействие низкой значимости
<u>Ограниченный</u> 2	<u>Средней продолжительности</u> 2	<u>Слабая</u> 2		
<u>Местный</u> 3	<u>Продолжительный</u> 3	<u>Умеренная</u> 3	9-27	Воздействие средней значимости
<u>Региональный</u> 4	<u>Многолетний</u> 4	<u>Сильная</u> 4		
			28-64	Воздействие высокой значимости

В отличие от социальной сферы, для природной среды не учитывается нулевое воздействие. Это связано с тем, что в отличие от социальной сферы, при любой деятельности будет оказываться воздействие на природную среду. Нулевое воздействие будет только при отсутствии планируемой деятельности.

При оценке изменений в состоянии показателей социально - экономической среды в данной методике используются приемы получения полуколичественной оценки в форме баллов.

Значимость воздействия непосредственно зависит от его физической величины.

Понятие величины охватывает несколько факторов, среди которых основными являются:

- масштаб распространения воздействия (пространственный масштаб);
- масштаб продолжительности воздействия (временной масштаб);
- масштаб интенсивности воздействия.

Для каждого компонента социально - экономической среды уровни значимых площадных, временных воздействий и воздействий интенсивности дифференцируются по градациям. Для оценки всей совокупности последствий намечаемой деятельности на социальные и экономические условия, принимается пяти уровневая градация (с 1 до 5 баллов, с отрицательным и положительным знаком, ранжирующая как отрицательные, так и положительные факторы воздействия). Балл «0» проявляется в том случае, когда отрицательные воздействия компенсируются тем же уровнем положительных воздействий.

Каждую градацию воздействия проекта на компоненты социально – экономической среды определяют соответствующие критерии, представленные в таблице ниже.

Таким образом, влияние проектируемых работ на окружающую среду согласно интегральной оценке равно 19 баллам (среднее значение 2,7 балла).

Анализируя степень вышеперечисленных критериев на каждый компонент окружающей среды, можно сказать, что ожидаемое экологическое воздействие на окружающую среду на контрактной территории месторождений допустимо принять как:

- **Локальное воздействие** (площадь воздействия до 1 км² или на удалении до 100 м от линейного объекта);
- **Умеренное воздействие** (среда сохраняет способность к самовосстановлению);
- **Кратковременное воздействие** (до 6 месяцев).

Таким образом, интегральная оценка воздействия строительства скважины на месторождении оценивается как **воздействие низкой значимости**.

Методика оценки воздействия на социально-экономическую сферу

При оценке изменений в состоянии показателей социально - экономической среды в данной методике используются приемы получения полуколичественной оценки в форме баллов.

Значимость воздействия непосредственно зависит от его физической величины. Понятие величины охватывает несколько факторов, среди которых основными являются:

- масштаб распространения воздействия (пространственный масштаб);
- масштаб продолжительности воздействия (временной масштаб);
- масштаб интенсивности воздействия.

Для каждого компонента социально - экономической среды уровни значимых площадных, временных воздействий и воздействий интенсивности дифференцируются по градациям. Для оценки всей совокупности последствий намечаемой деятельности на социальные и экономические условия, принимается пяти уровневая градация (с 1 до 5 баллов, с отрицательным и положительным знаком, ранжирующая как отрицательные, так и положительные факторы воздействия. Балл «0» проявляется в том случае, когда отрицательные воздействия компенсируются тем же уровнем положительных воздействий).

Каждую градацию воздействия проекта на компоненты социально - экономической среды определяют соответствующие критерии, представленные в таблице. Характеристика критериев учитывает специфику социально-экономических условий республики и базируется на данных анализа многочисленных проектов, реализуемых на территории Республики Казахстан.

Таблица 26 - Шкала масштабов воздействия и градация экологических последствий на социально-экономическую среду

Масштаб воздействия (рейтинг относительного воздействия и нарушения)	Показатели воздействия и ранжирование потенциальных нарушений
Пространственный масштаб воздействия	
<i>Нулевое (0)</i>	Воздействие отсутствует
<i>Точечное (1)</i>	Воздействие проявляется на территории размещения объектов проекта
<i>Локальное (2)</i>	Воздействие проявляется на территории близлежащих населенных пунктов
<i>Местное (3)</i>	Воздействие проявляется на территории одного или нескольких административных районов
<i>Региональное (4)</i>	Воздействие проявляется на территории области
<i>Национальное (5)</i>	Воздействие проявляется на территории нескольких смежных областей или республики в целом
Временной масштаб воздействия	
<i>Нулевое (0)</i>	Воздействие отсутствует
<i>Кратковременное (1)</i>	Воздействие проявляется на протяжении менее 3-х месяцев
<i>Средней продолжительности (2)</i>	Воздействие проявляется на протяжении от одного сезона (больше 3 –х месяцев) до 1 года
<i>Долговременное (3)</i>	Воздействие проявляется в течение продолжительного периода (больше 1 года, но меньше 3-х лет). Обычно охватывает временные рамки строительства объектов проекта

<i>Продолжительное (4)</i>	Продолжительность воздействия от 3-х до 5 лет. Обычно соответствует выводу объекта на проектную мощность
<i>Постоянное (5)</i>	Продолжительность воздействия более 5 лет
Интенсивность воздействия (обратимость изменения)	
<i>Нулевое (0)</i>	Воздействие отсутствует
<i>Незначительное (1)</i>	Положительные и отрицательные отклонения в социально-экономической сфере соответствуют существовавшим до начала реализации проекта колебаниям изменчивости этого показателя
<i>Слабое (2)</i>	Положительные и отрицательные отклонения в социально-экономической сфере превышают существующие тенденции в изменении условий проживания в населенных пунктах
<i>Умеренное (3)</i>	Положительные и отрицательные отклонения в социально-экономической сфере превышают существующие условия среднерайонного уровня
<i>Значительное (4)</i>	Положительные и отрицательные отклонения в социально-экономической сфере превышают существующие условия среднеобластного уровня
<i>Сильное (5)</i>	Положительные и отрицательные отклонения в социально-экономической сфере превышают существующие условия среднереспубликанского уровня

Интегральная оценка воздействия представляет собой 2-х ступенчатый процесс.

На первом этапе, в соответствии с градациями масштабов воздействия, представленными в таблице, суммируются баллы отдельно отрицательных и отдельно положительных пространственных, временных воздействий и интенсивности воздействий для получения комплексного балла по каждому выявленному виду воздействия для каждого рассматриваемого компонента. Получается итоговый балл отрицательных или положительных воздействий.

На втором этапе для каждого рассматриваемого компонента определяется интегрированный балл посредством суммирования итоговых отрицательных или положительных воздействий.

Балл полученной интегральной оценки позволяет определить интегрированный, итоговый уровень воздействия (высокий, средний, низкий) на конкретный компонент социально-экономической среды, представленный в таблице.

Таблица 27 - Матрица оценки воздействия на социально-экономическую сферу в штатном режиме

Итоговый балл	Итоговое воздействие
от плюс 1 до плюс 5	Низкое положительное воздействие
от плюс 6 до плюс 10	Среднее положительное воздействие
от плюс 11 до плюс 15	Высокое положительное воздействие
0	Воздействие отсутствует
от минус 1 до минус 5	Низкое отрицательное воздействие
от минус 6 до минус 10	Среднее отрицательное воздействие
от минус 11 до минус 15	Высокое отрицательное воздействие

8.2. Описание возможных существенных воздействий. Оценка возможного воздействия на атмосферный воздух

Качество атмосферного воздуха, как одного из основных компонентов природной

среды, является важным аспектом при оценке воздействия проектируемого объекта на окружающую среду и здоровье населения.

Загрязненность атмосферного воздуха химическими веществами может влиять на состояние здоровья населения, на животный и растительный мир прилегающей территории.

Воздействие на атмосферный воздух намечаемой деятельности оценивается с позиции соответствия законодательным и нормативным требованиям, предъявляемым к качеству воздуха.

В данном разделе рассмотрена потенциальная возможность воздействия на атмосферный воздух производственных операций, осуществляемых в процессе бурения эксплуатационных скважин на месторождении Амангельды.

Этапы бурения скважин будут сопровождаться выбросами загрязняющих веществ в атмосферу от стационарных (организованных и неорганизованных) и передвижных источников выбросов загрязняющих веществ.

Основная часть выбрасываемых загрязняющих веществ при бурении скважин, будет преимущественно 3-4 класса опасности, но отдельные компоненты могут иметь 1-2 класс опасности.

Приводимая далее оценка воздействия основывается на значениях выбросов загрязняющих веществ в атмосферу, рассчитанных по проектным данным.

Количественный и качественный состав выбросов от источников загрязнения проектируемых работ, подлежащий утверждению в качестве нормативов НДВ, будет определен на следующих стадиях проектирования.

Для оценки уровня загрязнения атмосферного воздуха от источников выбросов при реализации намечаемой деятельности приняты следующие критерии:

–максимально-разовые концентрации (ПДК м.р.), согласно списку «Предельно допустимые концентрации загрязняющих веществ в атмосферном воздухе населенных мест» (приложения 1 к Гигиеническим нормативам «Об утверждении Гигиенических нормативов к атмосферному воздуху в городских и сельских населенных пунктах, на территориях промышленных организаций» утверждены Приказом Министра здравоохранения Республики Казахстан от 2 августа 2022 года № ҚР ДСМ-70. Зарегистрирован в Министерстве юстиции Республики Казахстан 3 августа 2022 года № 29011).

Согласно санитарным нормам РК, на границе СЗЗ и в жилой зоне приземная концентрация ЗВ не должна превышать 1ПДК.

8.2.1. Характеристика объекта как источника загрязнения атмосферного воздуха

Повышение техногенных нагрузок на природно-территориальные комплексы при освоении месторождений, добыче, переработке и транспортировке углеводородного сырья, при невыполнении экологических требований по охране окружающей среды, могут вызвать негативные изменения качества атмосферного воздуха в районе их расположения. Загрязнение атмосферного воздуха воздействует на здоровье человека и на окружающую природную среду различными способами - от прямой и немедленной угрозы (смог и др.) до медленного и постепенного разрушения различных систем жизнеобеспечения организма.

При реализации данных проектных решений предполагается загрязнение атмосферы в процессе бурения скважин.

При производстве работ по бурению и испытанию скважин на рассматриваемой территории основное воздействие на атмосферу будет происходить в процессе работы дизель-генераторных установок.

Проектом предусматривается бурение эксплуатационных скважин №№142, 143, 144 на месторождении Амангельды.

В условиях увеличения добычи нефти и газа важнейшей экологической и социальной задачей является охрана окружающей среды в районах размещения предприятий нефтегазовой промышленности.

Основной предпосылкой для защиты атмосферы от загрязнения является инвентаризация источников выбросов, то есть получение и систематизация сведений о составе и количестве промышленных выбросов, распределении источников выбросов по территории предприятия и учет мероприятий по улавливанию и обезвреживанию вредных веществ.

При строительстве скважины основное загрязнение атмосферного воздуха предполагается в результате выделения:

- пыли в процессе строительно-монтажных работ (планировка площадки);
- продуктов сгорания дизельного топлива (привод лебедки и ротора, привод буровых насосов, дизель-генераторы);
- легких фракций углеводородов от технологического оборудования (емкости для хранения горюче-смазочных материалов, технологические емкости);

Процесс строительства скважин состоит из следующих работ: строительно-монтажные, подготовительные работы, бурение и крепление, испытание.

• Строительство скважин планируется начать в 2025 году и завершить в 2026 году, согласно данным Заказчика предусмотрено бурение :

В 2025 – скв.№№ 142,143;

В2026 году – скв. № 144.

Общая продолжительность строительства **1-ой скважины составляет 83 суток.**

Источниками загрязнения атмосферы в процессе строительства эксплуатационных скважин на месторождении Амангельды являются:

Строительно-монтажные работы

- Источник № 0169 – Дизельный двигатель САГ Д-144-81-1;
- Источник № 6329 – Бульдозер;
- Источник № 6330 – Экскаватор;
- Источник № 6331 – Сварочные работы;
- Источник № 6332 – Емкость для масла, V=5 м³;
- Источник № 6333 – Емкость дизтоплива, V=40 м³;
- Источник № 6334 – Емкость отработанного масла, V=5м³.
- Источник № 6335 – ДВС передвижных источников.

Подготовительные работы, бурение-крепление

- Источник № 0170 – Двигатель САТ 3512 (привод буровой установки);
- Источник № 0171 – Цементировочный агрегат САТ С15;
- Источники №№ 6336-6337-6338-6339-6340 – Ёмкость для бурового раствора, V=116,4 м³;
- Источник № 6341 – Доливная ёмкость, V=20 м³;
- Источники №№ 6342-6343 – Шламонакопитель, V=40 м³;
- Источник № 6344 – Вакуумный дегазатор;
- Источник № 6345 – Газосепаратор;
- Источник № 6346 – Емкость для масла, V=5 м³;
- Источник № 6347 – Емкость для дизтоплива, V=40 м³;
- Источник № 6348 – Емкость отработанного масла, 5м³.

Испытание/освоение скважины

- Источник № 0172 – Установка для освоения (испытания) двигатель ЯМЗ-6581;
- Источник № 0173 – Цементировочный агрегат ЦА -320М ЯМЗ-236НЕ2;
- Источник № 0174 – ДЭС АД-200 двигатель ЯМЗ-6503;
- Источники №№ 0175-0176-0177-0178 – Насосный агрегат КТГJ70-12 двигатель

CAT C15;

- Источники №№ 0179-0180 – Установка смесительная МС-600 двигатель САТ 3406;

- Источник № 6349 – Газосепаратор;
- Источник № 6350 – Емкость дизтоплива, V=40 м3;
- Источник № 6351 – Емкость масла, V=5 м3;
- Источник № 6352 – Емкость отработанного масла, V=5м3.

Общее количество источников выбросов составляет 36 ед. Из них 12 источников – организованных, и 24 – неорганизованные источники выбросов.

Расположение источников выбросов загрязняющих веществ при строительстве скважины представлено в приложении 4.

Результаты расчётов приземных концентраций, создаваемых всеми источниками по всем ингредиентам, показывают, что при проектируемых работах максимальная концентрация вредных выбросов в приземном слое на границе СЗЗ не превышает ПДК, следовательно, расчётные значения выбросов загрязняющих веществ можно признать допустимыми выбросами.

Таблица 28 - Перечень и суммарное количество загрязняющих веществ, выбрасываемых в атмосферный воздух при строительстве (СМР, подготовительные работы, бурение) скважины

Код ЗВ	Наименование загрязняющего вещества	ПДКм.р, мг/м3	ПДКс.с., мг/м3	ОБУВ, мг/м3	Класс опасности	Выброс	Выброс	Выброс	Выброс
						вещества с учетом очистки, г/с	вещества с учетом очистки, т/год, (М)	вещества с учетом очистки, г/с	вещества с учетом очистки, т/год, (М)
От стационарных источников						2025 год (2 скв.)		2026 год (1 скв.)	
0123	Железо (II, III) оксиды		0,04		3	0,0312	0,001346	0,0156	0,000673
0143	Марганец и его соединения	0,01	0,001		2	0,002684	0,000116	0,001342	0,000058
0301	Азота (IV) диоксид (Азота диоксид) (4)	0,2	0,04		2	5,38122	14,57506	2,69061	7,287528
0304	Азот (II) оксид (Азота оксид) (6)	0,4	0,06		3	0,873738	2,368416	0,436869	1,184208
0328	Углерод (Сажа, Углерод черный) (583)	0,15	0,05		3	0,303834	0,791144	0,151917	0,395572
0330	Сера диоксид	0,5	0,05		3	1,034612	3,056472	0,517306	1,528236
0333	Сероводород (Дигидросульфид) (518)	0,008			2	0,000112	0,000092	0,000056	0,000046
0337	Углерод оксид	5	3		4	4,319912	11,48434	2,159956	5,742171
0342	Фтористые газообразные соединения	0,02	0,005		2	0,002188	0,000094	0,001094	0,000047
0344	Фториды неорганические плохо растворимые	0,2	0,03		2	0,00962	0,000416	0,00481	0,000208
0415	Смесь углеводородов предельных C1-C5			50		0,110552	1,0213	0,055276	0,51065
0416	Смесь углеводородов предельных C6-C10			30		0,04266	0,15252	0,02133	0,07626
0602	Бензол (64)	0,3	0,1		2	0,000258	0,000856	0,000129	0,000428
0616	Диметилбензол	0,2			3	0,000082	0,00027	0,000041	0,000135
0621	Метилбензол (349)	0,6			3	0,000162	0,000538	0,000081	0,000269
0703	Бенз/а/пирен (3,4-Бензпирен) (54)		1E-06		1	0,000008	0,000024	0,000004	0,000012
1325	Формальдегид (Метаналь) (609)	0,05	0,01		2	0,081616	0,209756	0,040808	0,104878
2735	Масло минеральное нефтяное			0,05		0,0016	0,000014	0,0008	0,000007

2754	Алканы C12-19	1			4	2,002324	5,258936	1,001162	2,629468
2908	Пыль неорганическая, содержащая двуокись кремния в %: 70-20	0,3	0,1		3	25,36408	0,589856	12,68204	0,294928
	В С Е Г О :					39,56246	39,51156	19,78123	19,75578
От передвижных источников									
0301	Азота (IV) диоксид	0,2	0,04		2	0,04002	0,002334	0,02001	0,001167
0328	Углерод	0,15	0,05		3	0,062032	0,003618	0,031016	0,001809
0330	Сера диоксид	0,5	0,05		3	0,080042	0,004668	0,040021	0,002334
0337	Углерод оксид	5	3		4	4E-07	2E-08	0,0000002	1E-08
0703	Бенз/а/пирен (3,4-Бензпирен) (54)		1E-06		1	1,28E-06	8E-08	6,4E-07	4E-08
2732	Керосин (654*)			1,2		0,120062	0,007002	0,060031	0,003501
	В С Е Г О :					0,30216	0,01762	0,15108	0,00881

Таблица 29 - Перечень и суммарное количество загрязняющих веществ, выбрасываемых в атмосферный воздух при испытании (освоении)

Код ЗВ	Наименование загрязняющего вещества	ПДКм.р, мг/м ³	ПДКс.с., мг/м ³	ОБУВ, мг/м ³	Класс опасности	Выброс	Выброс	Выброс	Выброс
						вещества с учетом очистки, г/с	вещества с учетом очистки, т/год, (М)	вещества с учетом очистки, г/с	вещества с учетом очистки, т/год, (М)
						2025 год (2 скв.)		2026 год (1 скв.)	
0301	Азота (IV) диоксид (Азота диоксид) (4)	0,2	0,04		2	12,1344	6,724992	6,0672	3,362496
0304	Азот (II) оксид (Азота оксид) (6)	0,4	0,06		3	1,97184	1,092812	0,98592	0,546406
0328	Углерод (Сажа, Углерод черный) (583)	0,15	0,05		3	0,79	0,420312	0,395	0,210156
0330	Сера диоксид	0,5	0,05		3	1,896	1,05078	0,948	0,52539
0333	Сероводород (Дигидросульфид) (518)	0,008			2	0,000056	0,000038	0,000028	0,000019
0337	Углерод оксид	5	3		4	9,796	5,464056	4,898	2,732028
0415	Смесь углеводородов предельных C1-C5			50		0,0252	0,0718	0,0126	0,0359
0416	Смесь углеводородов предельных C6-C10			30		0,0168	0,0479	0,0084	0,02395
0703	Бенз/а/пирен (3,4-Бензпирен) (54)		0,000001		1	0,000018	0,000012	0,000009	0,000006
1325	Формальдегид (Метаналь) (609)	0,05	0,01		2	0,1896	0,105078	0,0948	0,052539
2735	Масло минеральное нефтяное			0,05		0,0008	0,000006	0,0004	0,000003
2754	Алканы C12-19	1			4	4,60194	2,535292	2,30097	1,267646
	В С Е Г О :					31,42266	17,51308	15,71133	8,75654

Как показали проведенные расчеты валовый выброс загрязняющих веществ, выбрасываемых в атмосферный воздух, от стационарных источников в период строительства (СМР, подготовительные работы, бурение) от одной скважины составит 19,78123 г/с и 19,75578 тонн, в период испытание (освоение) от одной скважины составит 15,71133 г/с и 8,75654 тонн. В целом за 2025 год от двух скважин – 70,98512 г/с и 57,02464 тонн/год, за 2026 год – 35,49256 г/с и 28,51232 тонн/год

8.2.2. Анализ расчетов рассеивания выбросов загрязняющих веществ

В соответствии с нормами проектирования в Казахстане, для оценки влияния выбросов загрязняющих веществ на качество атмосферного воздуха используется математическое моделирование. Расчет содержания вредных веществ в атмосферном воздухе должен проводиться в соответствии с требованиями "Методики расчета концентраций вредных веществ в атмосферном воздухе от выбросов предприятий". Астана 2014 г.

Загрязнение приземного слоя воздуха, создаваемого выбросами промышленных объектов, зависит от объемов и условий выбросов загрязняющих веществ в атмосферу, природно-климатических условий и особенностей циркуляции атмосферы.

Расчет рассеивания загрязняющих веществ в приземном слое атмосферы проводился на программном комплексе «Эра» версии v3.0, разработчик фирма «Логос-Плюс» г. Новосибирск.

Проведенные расчеты в программном комплексе ЭРА позволяют получить следующие данные:

- уровни концентраций загрязняющих веществ в приземном слое атмосферы по всем источникам, полученные в узловых точках контролируемой зоны с использованием средних метеорологических данных по 8-румбовой розе ветров и при штиле;
- максимальные концентрации в узлах прямоугольной сетки;
- степень опасности источников загрязнения;
- расчёт приземных концентраций.

Расчет приземных концентраций в атмосферном воздухе вредных химических веществ, проведен в полном соответствии с методикой расчета концентраций в атмосферном воздухе вредных веществ, содержащихся в выбросах предприятия.

Значение коэффициента А, зависящего от стратификации атмосферы и соответствующего неблагоприятным метеорологическим условиям, принято в расчетах равным 200.

Расчет рассеивания произведен с учетом одновременности работы оборудования при строительстве скважины с учетом всех источников организованных и неорганизованных выбросов в соответствующий период.

Расчет рассеивания на период строительства не производился, ввиду их кратковременности. Согласно Приказа и.о. Министра здравоохранения Республики Казахстан от 11 января 2022 года № ҚР ДСМ-2. Зарегистрирован в Министерстве юстиции Республики Казахстан 11 января 2022 года № 26447 "Санитарно-эпидемиологические требования к санитарно-защитным зонам объектов, являющихся объектами воздействия на среду обитания и здоровье человека", сам процесс строительных работ не классифицируется по классу опасности и санитарно-защитная зона на период строительных работ не устанавливается.

Для оценки воздействия источников выбросов в период испытание/освоение на атмосферный воздух, концентрации загрязняющих веществ на границе санитарно-защитной зоны (СЗЗ) предприятия по результатам расчета рассеивания были сопоставлены с установленными для каждого вещества предельно-допустимыми концентрациями (ПДК).

Размер расчетного прямоугольника и шаг расчетной сетки выбраны с учетом взаимного расположения оборудования. На период подготовительных работах, бурения и крепления размер расчетного прямоугольника принят размерами – 3000 м x 2500 м, с расчетным шагом 200 м. На период испытания/освоения размер расчетного прямоугольника принят размерами – 2500 м x 2500 м, с расчетным шагом 200 м.

В связи с тем, что на месторождении Амангельды метеопосты отсутствуют, при моделировании рассеивания загрязняющих веществ в атмосфере в фоновые концентрации по метеостанции «Казгидромет» не учитывались. Для учета влияния существующего оборудования и учета существующего фонового загрязнения на территории месторождения в качестве фоновых значений приняты средние значения результатов мониторинговых исследований на границе СЗЗ месторождения Амангельды из «Отчета по производственному экологическому контролю на объектах ТОО «Разведка и добыча QAZAQGAZ» за 1 квартал 2024 года»:

- диоксид азота (NO₂) – 0,0106 мг/м³;
- оксид азота (NO) – 0,046 мг/м³;
- сера диоксид - 0,00105 мг/м³;
- оксид углерода (CO) – 0,03433 мг/м³;
- углеводороды C1-C5– 0,19166 мг/м³.

Расчет рассеивания загрязняющих веществ в приземном слое атмосферы проводился на одну скважину, т.к. строительство 3-х скважин не будет одновременным.

8.2.3. Обоснование размера санитарно-защитной зоны

Работы по строительно-монтажным работам не классифицируются, санитарно-защитная зона на период строительства не устанавливается.

Размер санитарно-защитной зоны месторождения Амангельды установлены по 1000 м в соответствии санитарными правилами «Санитарно-эпидемиологические требования к санитарно-защитным зонам объектов, являющихся объектами воздействия на среду обитания и здоровье человека», утв. приказом и.о. Министра здравоохранения Республики Казахстан от 11 января 2022 года № ҚР ДСМ-2.

Для оценки воздействия источников выбросов на атмосферный воздух, концентрация загрязняющих веществ на границе санитарно-защитной зоны (СЗЗ) площади были сопоставлены с установленными для каждого вещества предельно-допустимыми концентрациями (ПДК).

Максимальные концентрации в расчетном прямоугольнике и на расстоянии 1000 метров от источников выбросов загрязняющих веществ представлены соответственно в таблицах ниже по результатам расчета рассеивания в период подготовительных работ, бурения и крепления, а также при испытании скважины ежегодно в 2025-2026 гг.

Карты рассеивания загрязняющих веществ в приземном слое атмосферы и результаты расчета загрязнения атмосферы представлены в приложении 3.

Расчетами рассеивания загрязняющих веществ в атмосфере определены максимальные концентрации всех загрязняющих веществ в расчетных точках, выбрасываемых всеми источниками, и расстояния достижения максимальных концентраций загрязняющих веществ.

Анализ результатов расчета рассеивания, показал, что при строительстве скважин на месторождении Амангельды превышения ПДК загрязняющих веществ в атмосфере по всем ингредиентам на границе санитарно-защитной зоны не наблюдается.

Загрязнения атмосферного воздуха сопредельных территорий в результате трансграничного переноса воздушных масс, содержащих вредные выбросы, не прогнозируется.

Казахстан принимает меры по снижению и предотвращению негативного воздействия на биоразнообразие и экосистемы. Охрана природы регулируется Законом «Об охране, воспроизводстве и использовании животного мира»(2004 г.), Законом «Об особо охраняемых природных территориях»(2006 г.) и Лесным кодексом (2003 г.).

Благоустройство СЗЗ на месторождении осуществляется посредством озеленения. Организация и благоустройство санитарно-защитной зоны должны предусматривать озеленение территории в зависимости от климатических условий района.

Таблица 30 - Сводная таблица результатов расчета рассеивания и значения максимальной концентрации в расчетном прямоугольнике и концентрации загрязняющих веществ на границе СЗЗ в период подготовительных работ, бурении и креплении скважины

Код ЗВ	Наименование загрязняющих веществ и состав групп суммаций	См	РП	СЗЗ	Колич.ИЗА	ПДК _{мр} (ОБУВ) мг/м ³	Класс опасн.
0123	Железо (II, III) оксиды	4,1788	0,12714	0,003317	1	0,4*	3
0143	Марганец и его соединения	14,3795	0,437492	0,011414	1	0,01	2
0301	Азота (IV) диоксид (Азота диоксид) (4)	9,5687	2,953644	0,814956	4	0,2	2
0304	Азот (II) оксид (Азота оксид) (6)	0,7457	0,215308	0,042374	3	0,4	3
0328	Углерод (Сажа, Углерод черный) (583)	2,5991	0,530962	0,045966	3	0,15	3
0330	Сера диоксид	0,5847	0,166044	0,037943	3	0,5	3
0333	Сероводород (Дигидросульфид) (518)	0,25	0,027492	0,00114	2	0,008	2
0337	Углерод оксид (Оксид углерода, Угарный газ) (584)	0,4443	0,098437	0,024197	4	5	4
0342	Фтористые газообразные соединения	1,9537	0,148081	0,008761	1	0,02	2
0344	Фториды неорганические плохо растворимые -	2,5769	0,078403	0,002045	1	0,2	2
0415	Смесь углеводородов предельных C1-C5 (1502*)	0,0395	См<0.05	См<0.05	10	50	-
0416	Смесь углеводородов предельных C6-C10 (1503*)	0,0254	См<0.05	См<0.05	4	30	-
0602	Бензол (64)	0,0154	См<0.05	См<0.05	2	0,3	2
0616	Диметилбензол (смесь о-, м-, п- изомеров) (203)	0,0073	См<0.05	См<0.05	2	0,2	3
0621	Метилбензол (349)	0,0048	См<0.05	См<0.05	2	0,6	3
0703	Бенз/а/пирен (3,4-Бензпирен) (54)	0,8759	0,188001	0,018174	3	0.00001*	1
1325	Формальдегид (Метаналь) (609)	0,6097	0,172492	0,032219	3	0,05	2
2735	Масло минеральное нефтяное	0,5715	0,058606	0,00258	4	0,05	-
2754	Алканы C12-19	1,4452	0,425318	0,233413	5	1	4
2908	Пыль неорганическая, содержащая двуокись кремния в %: 70-20	836,4952	25,45016	0,663966	2	0,3	3
6007	0301 + 0330	10,1534	3,119599	0,852899	4		
6037	0333 + 1325	0,8597	0,174519	0,033258	5		
6041	0330 + 0342	2,5384	0,228868	0,046264	4		
6044	0330 + 0333	0,8347	0,170414	0,038982	5		
6359	0342 + 0344	4,5306	0,206556	0,010806	2		

Примечания:

1. Таблица отсортирована по увеличению значений по коду загрязняющих веществ
2. См - сумма по источникам загрязнения максимальных концентраций (в долях ПДК_{мр}) - только для модели МРК-2014
3. "Звездочка" (*) в графе "ПДК_{мр}(ОБУВ)" означает, что соответствующее значение взято как 10ПДК_{сс}.
4. Значения максимальной из разовых концентраций в графах "РП" (по расчетному прямоугольнику), "СЗЗ" (по санитарно-защитной зоне) приведены в долях ПДК_{мр}.

Таблица 31 – Сводная таблица результатов расчета рассеивания и значения максимальной концентрации в расчетном прямоугольнике и концентрации загрязняющих веществ на границе СЗЗ в период испытание (освоение) скважины

Код ЗВ	Наименование загрязняющих веществ и состав групп суммаций	См	РП	СЗЗ	Колич.ИЗА	ПДКмр (ОБУВ) мг/м3	Класс опасн.
0301	Азота (IV) диоксид (Азота диоксид) (4)	5,6918	3,870681	0,716022	2	0,2	2
0304	Азот (II) оксид (Азота оксид) (6)	0,4625	0,290784	0,034468	2	0,4	3
0328	Углерод (Сажа, Углерод черный) (583)	1,4822	0,723352	0,035717	2	0,15	3
0330	Сера диоксид	0,3557	0,22368	0,026514	2	0,5	3
0333	Сероводород (Дигидросульфид) (518)	0,125	0,016677	0,00057	1	0,008	2
0337	Углерод оксид (Окись углерода, Угарный газ) (584)	0,1838	0,122434	0,020565	2	5	4
0415	Смесь углеводородов предельных С1-С5 (1502*)	0,009	См<0.05	См<0.05	1	50	-
0416	Смесь углеводородов предельных С6-С10 (1503*)	0,01	См<0.05	См<0.05	1	30	-
0703	Бенз/а/пирен (3,4-Бензпирен) (54)	0,5334	0,260268	0,012854	2	0.00001*	1
1325	Формальдегид (Метаналь) (609)	0,3557	0,22368	0,026514	2	0,05	2
2735	Масло минеральное нефтяное	0,2857	0,03111	0,00129	2	0,05	-
2754	Алканы С12-19	0,7859	0,462135	0,224709	3	1	4
6007	0301 + 0330	6,0475	4,094361	0,742536	2		
6037	0333 + 1325	0,4807	0,223749	0,02686	3		
6044	0330 + 0333	0,4807	0,223749	0,02686	3		

Примечания:

1. Таблица отсортирована по увеличению значений по коду загрязняющих веществ
2. См - сумма по источникам загрязнения максимальных концентраций (в долях ПДКмр) - только для модели МРК-2014
3. "Звездочка" (*) в графе "ПДКмр(ОБУВ)" означает, что соответствующее значение взято как 10ПДКсс.
4. Значения максимальной из разовых концентраций в графах "РП" (по расчетному прямоугольнику), "СЗЗ" (по санитарно-защитной зоне) приведены в долях ПДКмр.

8.2.4. Возможные залповые и аварийные выбросы

Залповые выбросы – это заранее предусмотренные кратковременные выбросы, во много раз превышающие по мощности средние выбросы производства. Залповые выбросы загрязняющих веществ в атмосферу в периоды проведения планируемых работ не предполагаются.

В период проведения проектируемых работ наиболее вероятными представляются аварии, связанные с разливом дизтоплива при хранении и использовании.

Снижение опасности риска поражения населения заложено, прежде всего, в значительной удаленности участка по отношению к месторасположению ближайших жилых зон. Значительный воздухообмен и достаточно высокая способность атмосферного воздуха к самоочищению благодаря активной ветровой деятельности, как на высоте, так и в приземном слое атмосферы в районе расположения объектов предприятия, способствуют снижению уровня загрязнения воздуха.

Для аварийных выбросов нормативы НДВ не устанавливаются.

Для предотвращения аварийных ситуаций разрабатываются правила безопасной эксплуатации и правила техники безопасности.

Для исключения аварийных ситуаций на всех объектах при проведении планируемых работ будет проводиться ежедневный контроль состояния технологического оборудования.

Меры безопасности предусматривают соблюдение действующих противоаварийных норм и правил, в том числе:

- обеспечение беспрепятственного доступа представителей аварийных служб к любому участку производства;
- обучение персонала правилам техники безопасности, пожарной безопасности и
- соблюдению правил при выполнении работ;
- строгое выполнение принятых в отрасли правил техники безопасности;
- обеспечение герметичности систем перекачки топлива и УВС;
- регулярные технические осмотры оборудования, замена неисправного оборудования.

При соблюдении правил техники безопасности и правил технической эксплуатации на всех участках работ при регулярных проверках оборудования аварийные ситуации сводятся к минимуму или исключаются полностью.

8.2.5. Внедрение малоотходных и безотходных технологий, а также специальные мероприятия по предотвращению (сокращению) выбросов в атмосферный воздух

Используемые технологические оборудования при строительстве скважин зарубежного и российского производства соответствуют стандарту ИСО 9001:2000, противопожарным, санитарным и экологическим требованиям и при использовании оборудования с соблюдением правил безопасности и согласно инструкции по эксплуатации гарантийный срок службы увеличивается в несколько раз.

Критериями для выбора оборудования являются:

- характер работ;
- производительность технологических оборудования;
- малоотходность или безотходность технологий;
- минимум затрат на приобретение и эксплуатацию оборудования.

На случай возникновения аварийной ситуации в скважине, грозящей газонефтеводопроявлением или открытым фонтанированием, на БУ устанавливается комплекс противовыбросового оборудования. Он включает в себя превенторную установку со станцией управления и штуцерный манифольд. Конструкция универсального превентора позволяет герметизировать скважину при наличии в ней труб любого диаметра при давлении скважин до 700 кгс/см². Штуцерный манифольд с рабочим давлением 700 кгс/см² позволяет плавно регулировать давление в скважине при проведении работ по глушению нефтегазопроявлений. Отходы производства и потребления должны собираться, храниться, обезвреживаться, транспортироваться в места утилизации или захоронения (или после переработки использоваться повторно).

Применение передовых технологий и надежного оборудования значительно снижают риск загрязнения окружающей среды вследствие аварий. Поэтому основным фактором воздействия на окружающую среду при проведении буровых работ остается сбор отходов и их утилизация. Применение малотоксичных реагентов для приготовления и обработки буровых растворов, безусловно, снижают отрицательное воздействие на окружающую среду. Учитывая особое значение экосистемы площади, буровая компания будет работать по принципу «безамбарный» метод.

Техническая характеристика выбранной буровой установки и бурового оборудования должны соответствовать требованиям «Единых технических правил при строительстве нефтяных и газовых скважин». Технологические оборудования (дизельный

генератор и др.) приняты по всем рассматриваемым вариантам, исходя из оценки местных условий и возможностей по перечисленным критериям, концентрация вредных выбросов в пределах допустимого и дополнительные мероприятия по уменьшению выбросов загрязняющих веществ в атмосферу не требуются.

При бурении скважин не предусмотрено внедрение малоотходных и безотходных технологий, т.к. все отходы, образующиеся на площадке строительства, передаются сторонней организации на договорной основе и не наносят ущерб окружающей среде.

Также проектом не предусмотрены специальные мероприятия по сокращению выбросов, перечень основных мероприятий по снижению отрицательного воздействия представлен в разделе 8.2.8.

8.2.6. Предложения по установлению ориентировочных нормативов допустимых выбросов (НДВ)

Нормативы допустимых выбросов (НДВ) являются нормативами, устанавливаемыми для источника загрязнения атмосферы при условии, что выбросы вредных веществ от него и от совокупности других источников предприятия, с учетом их рассеивания и перспективы развития предприятия, не создадут приземные концентрации, превышающие установленные нормативы качества (ПДК) для населенных мест, растительного и животного мира.

Рассчитанные значения НДВ являются научно обоснованной технической нормой выброса промышленным предприятием вредных химических веществ, обеспечивающей соблюдение требований санитарных органов по чистоте атмосферного воздуха населенных мест и промышленных площадок. Основными критериями качества атмосферного воздуха при установлении НДВ для источников загрязнения атмосферы являются ПДК.

Расчеты рассеивания загрязняющих веществ в приземном слое атмосферы показали, что максимальные приземные концентрации ни по одному из ингредиентов, не создают превышения ПДК. Исходя из этого, предлагается принять объем эмиссий в атмосферу, рассчитанный в данном проекте, в качестве ориентировочных нормативов эмиссий.

Нормативы НДВ при бурении эксплуатационных скважин будут представлены в разделе ООС и/или в проекте НДВ.

8.2.7. Расчет уровня загрязнения атмосферного воздуха

Для оценки влияния выбросов загрязняющих веществ на качество атмосферного воздуха при бурении оценочной скважины на месторождении Амангельды, в соответствии с действующими нормами проектирования в Республике Казахстан, используется метод математического моделирования. Моделирование рассеивания загрязняющих веществ в приземном слое атмосферы проведено на программном комплексе «ЭРА Версия 3.0», реализующей основные требования и положения «Методики расчета концентраций вредных веществ в атмосферном воздухе от выбросов предприятий» (приложение №12 к приказу Министра ОСиВР РК №221-п от 12.06.2014 г.).

Загрязнение приземного слоя воздуха, создаваемого выбросами промышленных объектов, зависит от объемов и условий выбросов загрязняющих веществ в атмосферу, природно-климатических условий и особенностей циркуляции атмосферы.

Проведенные расчеты по программе позволили получить следующие данные:

- уровни концентрации загрязняющих веществ в приземном слое атмосферы по всем источникам, полученные в узловых точках контролируемой зоны с использованием средних метеорологических данных по 8-ми румбовой розе ветров и при штиле;
- максимальные концентрации в узлах прямоугольной сетки;
- степень опасности источников загрязнения;
- поле расчетной площадки с изображением источников и изолиний концентраций.

Расчет приземных концентраций в атмосферном воздухе вредных химических веществ проведен в полном соответствии с методикой расчета концентраций в атмосферном воздухе вредных веществ, содержащихся в выбросах предприятий.

Значение коэффициента A , зависящего от стратификации атмосферы и соответствующего неблагоприятным метеорологическим условиям, принято в расчетах равным 200.

Для проведения расчета рассеивания загрязняющих веществ при эксплуатации месторождения взят расчетный прямоугольник размером 85500x72000 м, с шагом сетки 500 м.

Размеры расчетного прямоугольника и шаг расчетной сетки выбраны с учетом взаимного расположения оборудования площадки.

Так как район характеризуется относительно ровной местностью с перепадами высот, не превышающими 50 м на 1 км, то поправка на рельеф к значениям концентраций загрязняющих веществ не вводилась.

Координаты расчетных площадок на карте-схеме приняты относительно основной системе координат.

При выполнении расчетов учитывались метеорологические характеристики и коэффициенты, определяющие условия рассеивания загрязняющих веществ в атмосфере, фоновые концентрации загрязняющих веществ в атмосферном воздухе района расположения предприятия.

Для предприятия на основании расчетов рассеивания в исходный период определены выбросы с учета фона.

Расчет рассеивания максимальных приземных концентраций загрязняющих веществ, образующихся от источников загрязнения на месторождении, произведен с учетом фоновых концентраций вредных веществ в атмосфере и показал, что при строительстве скважин, концентрация на уровне СЗЗ не превысила допустимых нормативов.

Расчет рассеивания максимальных приземных концентраций ЗВ, образующихся от источников загрязнения на предприятии, показал, что концентрация ЗВ на границе СЗЗ не превысила предельно-допустимых концентраций.

Графические результаты расчетов рассеивания в виде карт-схем изолиний представлены в приложении 2.

Анализ результатов расчета уровня загрязнения атмосферы

Предварительный анализ результатов расчетов показывает, что превышение ПДК загрязняющих веществ при бурении оценочной скважины, на границе нормативной СЗЗ не наблюдается.

Наибольшие концентрации на границе СЗЗ при проведении планируемых работ наблюдаются по группе суммации веществ азота диоксид и сера диоксид 0,474908 ПДК.

Приземные концентрации на границе СЗЗ по всем веществам при бурении скважины приведены ниже.

Расчет уровня загрязнения атмосферы района проведения работ, выявил, что на границе СЗЗ приземные концентрации по всем загрязняющим веществам не превышают 1 ПДК.

Загрязнения атмосферного воздуха сопредельных территорий в результате трансграничного переноса воздушных масс, содержащих вредные выбросы, не прогнозируется.

8.2.8. Мероприятия по снижению отрицательного воздействия

С целью охраны окружающей природной среды и обеспечения нормальных условий работы обслуживающего персонала необходимо принять меры по уменьшению выбросов загрязняющих веществ.

При строительстве скважин следует выполнять, прежде всего, общие мероприятия по охране атмосферного воздуха. Обеспечить исправность технологического оборудования.

Предусматриваемые в проектах технические средства, технологические процессы и материалы имеют инженерные обоснования, обеспечивающие предупреждение и исключение нарушений природной среды.

Для уменьшения влияния работающего технологического оборудования предприятия на состояние атмосферного воздуха, сокращения объемов выбросов загрязняющих веществ, снижения их приземных концентраций и предотвращения сверхнормативных и аварийных выбросов вредных веществ в атмосферу проектом предусматривается комплекс планировочных мероприятий.

К планировочным мероприятиям, влияющим на уменьшение воздействия выбросов предприятия на жилую зону, относятся:

- – проведение работ по пылеподавлению буровой площадки;
- – упорядоченное движение транспорта и другой техники по территории производства работ, разработка оптимальных схем движения.
- Основными, принятыми в проекте мероприятиями, направленными на снижение выделения вредных веществ и обеспечение безопасных условий труда при проведении строительных работ являются:
- – применение высокопроизводительного отечественного и импортного бурового оборудования, силовых агрегатов в соответствии с требованиями нормативных документов, регламентирующих вопросы безопасности и охраны окружающей среды;
- – применение дизель-генераторов, надежных, экономичных и неприхотливых в эксплуатации, включая дизели с низким уровнем токсичности выхлопа и удельным расходом топлива, которыми будет оснащен энергоблок буровой установки;
- – тщательную технологическую регламентацию проведения работ;
- – обучение рабочих и служащих правилам техники безопасности, пожарной

безопасности и соблюдению правил при выполнении работ;

- – ежедневный контроль оборудования буровой площадки для своевременного обнаружения утечек ГСМ, реагентов, контроль за работой контрольно-измерительных приборов и автоматических систем управления технологическими процессами;
- – бурение с применением бурового раствора, исключая выбросы пыли;
- –приготовление и обработка бурового раствора в циркуляционной системе;
- –применение системы контроля загазованности;
- –поддержание в полной технической исправности резервуаров и технологического оборудования, обеспечение их герметичности; хранение материалов и химических реагентов в закрытых помещениях;
- –применение герметичной системы хранения дизельного топлива с установкой дыхательных клапанов на резервуарах; применение на дизельных установках выхлопных труб высотой не менее 6 м, обеспечивающих улучшение условий рассеивания отходящих газов в атмосфере;
- –применение герметичной системы хранения дизельного топлива, добытой нефти с установкой дыхательных клапанов на резервуарах;
- –подбор оборудования, запорной арматуры и предохранительных и регулирующих клапанов в строгом соответствии с давлениями, на которое рассчитано используемое оборудование;
- –установка на устье скважины противовыбросового оборудования, которое перекрывает устье скважины в случае газопроявлений и препятствует выбросам газа в атмосферу;
- –своевременное проведение планово-предупредительных ремонтов и профилактики технологического оборудования и трубопроводов;
- –слив топлива из автоцистерн только с применением быстроразъемных муфт герметичного слива;
- –соответствие параметров применяемых машин, оборудования, транспортных средств в части состава отработавших газов в процессе эксплуатации установленным стандартам и техническим условиям предприятия-изготовителя;
- –правильная эксплуатация двигателя, своевременная регулировка системы подачи и ввода топлива, а также регулировка системы зажигания, что является

определяющим условием минимального загрязнения атмосферы отработавшими газами двигателей автотранспорта;

- –стоянка техники в период технического простоя или техперерыва в работе только при неработающем двигателе;
- –техосмотр и техобслуживание автотранспорта и спецтехники, а также контроль токсичности выбросов, что обеспечивается плановыми проверками работающего на участках работ транспорта ит.д.
- предупреждение открытого фонтанирования скважины в процессе бурения и проведения технологических работ в скважине;
- установка и применение на устье скважины сертифицированного противовыбросового оборудования (ПВО);
- в целях предотвращения выбросов пластового флюида при вскрытии продуктивных горизонтов при углублении скважины предусматривается создание противодействия столба бурового раствора в скважине, превышающего пластовое давление;
- применение герметичной системы хранения буровых реагентов. Доставка реагентов на буровую в герметичной заводской упаковке. Хранение в закрытых бункерах
- необходимого для цикла бурения запаса реагентов. Подача реагентов из бункеров в затворный узел по замкнутой системе пневмотранспортом, что исключает пыление в процессе операций по приготовлению растворов или промывочных жидкостей;
- подача дизельного топлива к дизельным агрегатам по герметичным топливо- и маслопроводам;
- в целях снижения вредных выбросов в атмосферу для работы двигателей применение качественного сертифицированного дизельного топлива;
- проведение обязательной опрессовки и проверка на герметичность всего оборудования для исключения возможных утечек и выбросов вредных веществ в атмосферу;
- обеспечение прочности и герметичности соединений трубопроводов;
- своевременное проведение планово-профилактического ремонта бурового оборудования;

- использование стационарных дизельных установок зарубежного производства, отвечающих требованиям природоохранного законодательства;
- содержание дизельных двигателей в исправном состоянии и своевременный ремонт поршневой системы;
- для предотвращения повышенного загрязнения атмосферы выбросами необходимо проводить контроль на содержание выхлопных газов от дизельных двигателей на соответствие нормам и систематически регулировать аппаратуру;
- для поддержания консистенции смазочных масел применение специальных присадок;
- проверка готовности систем извещения об аварийной ситуации.

Соблюдение этих мер позволит избежать ситуаций, при которых возможно превышение установленных нормативов НДВ и позволит дополнительное сокращение выбросов загрязняющих веществ в атмосферу.

8.2.9. Предложения по организации мониторинга и контроля за состоянием атмосферного воздуха

Согласно статье 153 п.4 Экологического Кодекса РК, физические и юридические лица, осуществляющие специальное природопользование, обязаны осуществлять производственный контроль.

В рамках экологического мониторинга решаются сложные и многоплановые задачи, связанные с определением комплексной техногенной нагрузки и выявлением экологически неблагополучных территорий.

Основной целью экологического мониторинга является предотвращение необратимых изменений окружающей среды на основе изучения тенденций изменения компонентов природной среды, выявления причинно-следственных связей и оперативного прогноза их будущего состояния в зависимости от фактического техногенного воздействия, путем создания системы наблюдения и контроля воздействия на окружающую среду.

Согласно «Экологического кодекса Республики Казахстан», природопользователи обязаны осуществлять производственный экологический контроль, основным элементом которого является производственный мониторинг, выполняемый для получения объективных данных с установленной периодичностью.

Производственный мониторинг осуществляется в соответствии с требованиями

законодательных актов Республики Казахстан, а также правил и норм, устанавливаемых подзаконными и иными актами, принятыми в развитие законов Республики Казахстан.

Производственный мониторинг проводится природопользователем (оператором) на основе программы производственного экологического контроля, разрабатываемой природопользователем.

В программе производственного экологического контроля устанавливаются обязательная перечень параметров, отслеживаемых в процессе производственного экологического контроля, критерии определения его периодичности, продолжительность и частота измерений, используемые инструментальные или расчетные методы.

При ведении производственного мониторинга решаются следующие задачи:

- Проверка выполнения требований законодательных актов, нормативных и других подобных документов, предъявляемых к состоянию природных объектов;
- Своевременное выявление изменений состояния природной среды на основе наблюдений;
- Оценка выявленных изменений окружающей среды, прогноз ее возможных изменений, сравнение фактических и прогнозируемых воздействий на природные объекты;
- Проверка эффективности экологически обоснованных конструктивных решений и природоохранных мероприятий на основе получаемых результатов мониторинга;
- Изучение последствий аварий, приведших к загрязнению природной среды, уничтожению флоры и фауны;
- Выработка рекомендаций по предупреждению и устранению последствий негативных процессов.

Мониторинг окружающей среды должен проводиться специализированной организацией, уполномоченной осуществлять данный вид деятельности на основании свидетельства Технического комитета по стандартизации, метрологии и сертификации.

Организация контроля за выбросами

В соответствии со статьей 182 Экологического кодекса Республики Казахстан, операторы объектов I и II категорий обязаны осуществлять производственный экологический контроль

Целями производственного экологического контроля являются:

1) получение информации для принятия оператором объекта решений в отношении внутренней экологической политики, контроля и регулирования производственных

процессов, потенциально оказывающих воздействие на окружающую среду;

2) обеспечение соблюдения требований экологического законодательства Республики Казахстан;

3) сведение к минимуму негативного воздействия производственных процессов на окружающую среду, жизнь и (или) здоровье людей;

4) повышение эффективности использования природных и энергетических ресурсов;

5) оперативное упреждающее реагирование на нештатные ситуации;

6) формирование более высокого уровня экологической информированности и ответственности руководителей и работников оператора объекта;

7) информирование общественности об экологической деятельности предприятия;

8) повышение эффективности системы экологического менеджмента.

Порядок проведения производственного экологического контроля:

✓ производственный экологический контроль проводится операторами объектов I и II категорий на основе программы производственного экологического контроля, являющейся частью экологического разрешения, а также программы повышения экологической эффективности.

✓ экологическая оценка эффективности производственного процесса в рамках производственного экологического контроля осуществляется на основе измерений и (или) расчетов уровня эмиссий в окружающую среду, вредных производственных факторов, а также фактического объема потребления природных, энергетических и иных ресурсов.

Производственный мониторинг является элементом производственного экологического контроля, а также программы повышения экологической эффективности.

В рамках осуществления производственного мониторинга выполняются операционный мониторинг, мониторинг эмиссий в окружающую среду и мониторинг воздействия. Мониторингом эмиссий в окружающую среду является наблюдение за количеством, качеством эмиссий и их изменением.

Производственный мониторинг эмиссий в окружающую среду и мониторинг воздействия осуществляются лабораториями, аккредитованными в порядке, установленном законодательством Республики Казахстан об аккредитации в области оценки соответствия.

Лицо, осуществляющее производственный мониторинг, несет ответственность в соответствии с Кодексом Республики Казахстан об административных правонарушениях

за предоставление недостоверной информации по результатам производственного мониторинга.

Данные производственного мониторинга используются для оценки состояния окружающей среды в рамках ведения Единой государственной системы мониторинга окружающей среды и природных ресурсов.

Мониторинг воздействия является обязательным в следующих случаях:

- 1) когда деятельность затрагивает чувствительные экосистемы и состояние здоровья населения;
- 2) на этапе введения в эксплуатацию технологических объектов;
- 3) после аварийных эмиссий в окружающую среду.

Мониторинг воздействия может осуществляться оператором объекта индивидуально, а также совместно с операторами других объектов по согласованию с уполномоченным органом в области охраны окружающей среды.

Производственный мониторинг эмиссий в окружающую среду и мониторинг воздействия осуществляются лабораториями, аккредитованными в порядке, установленном законодательством Республики Казахстан об аккредитации в области оценки соответствия.

Лицо, осуществляющее производственный мониторинг, несет ответственность в соответствии с Кодексом Республики Казахстан об административных правонарушениях за предоставление недостоверной информации по результатам производственного мониторинга.

Данные производственного мониторинга используются для оценки состояния окружающей среды в рамках ведения Единой государственной системы мониторинга окружающей среды и природных ресурсов.

Оператор объекта ведет внутренний учет, формирует и представляет периодические отчеты по результатам производственного экологического контроля в электронной форме в Национальный банк данных об окружающей среде и природных ресурсах Республики Казахстан в соответствии с правилами, утверждаемыми уполномоченным органом в области охраны окружающей среды.

Периодические отчеты по результатам производственного экологического контроля должны быть опубликованы на официальном интернет-ресурсе уполномоченного органа в области охраны окружающей среды. Лицо, ответственное за проведение производственного экологического контроля, обязано обеспечить ведение на

объекте или отдельных участках работ журналов производственного экологического контроля, в которые работники должны записывать обнаруженные факты нарушения требований экологического законодательства Республики Казахстан с указанием сроков их устранения. Лица, ответственные за проведение производственного экологического контроля, обнаружившие факт нарушения экологических требований, в результате которого возникает угроза жизни и (или) здоровью людей или риск причинения экологического ущерба, обязаны незамедлительно принять все зависящие от них меры по устранению или локализации возникшей ситуации и сообщить об этом руководству оператора объекта.

8.2.10. Возможные существенные воздействия на атмосферный воздух

Прямое воздействие на атмосферный воздух будет связано с непосредственным выбросом загрязняющих веществ в атмосферный воздух. Прямое воздействие также будет связано с возможностью трансформации некоторых загрязняющих веществ за счет образования групп суммации, распада веществ или способностью давать новые вещества при взаимодействии с другими веществами, что будет влиять на качество воздуха в пределах области воздействия проектируемого объекта.

Косвенное воздействие связано с возможностью сухого осаждения выбросов загрязняющих веществ на почвенный покров и водные объекты, а также в последующем вымывании ее атмосферными осадками и загрязнение более глубоких почвенных горизонтов и подземных вод. Например, оксиды азота и оксиды серы, взаимодействуя с атмосферной влагой, могут образовывать кислотные дожди, но так как природно-климатическая зона размещения предприятия относится к пустыням с недостаточным увлажнением, то такое воздействие маловероятно. Оксиды азота участвуют в формировании фотохимического смога, но такое явление маловероятно, так как район размещения проектируемого объекта характеризуется равнинным рельефом местности с малоэтажной застройкой и среднегодовой скоростью ветра - 4-5 м/сек, что не обеспечивает условий для формирования смога. Наличие такого ветрового потенциала способствует лучшему рассеиванию загрязняющих веществ в атмосферном воздухе.

Косвенные воздействия. К косвенным воздействиям от загрязнения атмосферного воздуха на стадии расконсервации скважины и эксплуатации отнесены:

- загрязнение почвенного покрова в результате осаждения атмосферных примесей за и в пределах месторождения Амангельды;
- загрязнение растительности в результате осаждения атмосферных примесей за и в

пределах месторождения.

Кумулятивное воздействие является результатом воздействия на атмосферный воздух проектируемого объекта и других существующих объектов, осуществляемых деятельность на данной территории.

Кумулятивное воздействие оценено при расчете рассеивания загрязняющих веществ с учетом базового антропогенного фона.

Результаты расчета рассеивания показывают, что зона кумулятивного воздействия при штатном режиме работы будет ограничена внешней границей области воздействия проектируемого объекта. Учитывая расположение источников воздействия на атмосферный воздух на достаточном расстоянии от жилых зон, достаточно высокую способность атмосферы к самоочищению, качество атмосферного воздуха в районе планируемых работ практически сохранится на прежнем уровне.

Трансграничное воздействие. Трансграничное воздействие на атмосферный воздух при бурении на месторождения Амангельды отсутствует. Влияние выбросов загрязняющих веществ при эксплуатации будет носить местный характер (до 100 км²) и не приведет к каким-либо трансграничным воздействиям.

Значительных воздействий, создаваемых осаждением азота и выходящих за пределы государственной границы, также не ожидается.

Таким образом, трансграничных воздействий выбросов загрязняющих веществ в атмосферу от реализации проекта не предвидится.

При оценке существенности воздействия на атмосферный воздух намечаемой проектной деятельности выделены основные источники загрязнения, определены основные загрязняющие вещества и их ориентировочное валовое количество, установлена зона влияния объекта на атмосферный воздух, в пределах которой проведен расчет максимальных приземных концентраций вредных веществ с учетом нормативного размера СЗЗ и разработан комплекс мероприятий и технических решений, направленных на предотвращение отрицательного воздействия на воздушный бассейн.

Анализируя ориентировочные данные о количестве выбросов загрязняющих веществ в атмосферу и используя шкалу масштабов воздействия, можно сделать вывод, что воздействие на атмосферный воздух в период бурения скважины будет следующим:

- пространственный масштаб воздействия – локальный (1) – площадь воздействия до 1 км² для площадных объектов или на удалении до 100 м от линейного объекта;

- временной масштаб воздействия – кратковременный (1) – продолжительность воздействия до 6 месяцев;
- интенсивность воздействия (обратимость изменения) – умеренная (3) – изменения в природной среде превышают пределы природной изменчивости, но природная среда полностью самовостанавливается.

Таким образом, интегральная оценка составляет 3 балла, категория значимости воздействия на атмосферный воздух присваивается низкая (1-8). Последствия испытываются, но величина воздействия находится в пределах допустимых стандартов.

8.2.11. Разработка мероприятий по регулированию выбросов в период особо неблагоприятных метеорологических условий

Уровень загрязнения приземных слоев атмосферы во многом зависит от метеорологических условий. В некоторых случаях метеорологические условия способствуют накоплению загрязняющих веществ в районе расположения объекта, т.е. концентрации примесей могут резко возрасти. Для предупреждения возникновения высокого уровня загрязнения осуществляются регулирование и кратковременное сокращение выбросов загрязняющих веществ.

Неблагоприятными метеорологическими условиями при проектируемых работах могут быть:

- температурные инверсии;
- пыльные бури;
- штиль;
- туманы.

Регулирование выбросов осуществляется с учетом прогноза НМУ на основе предупреждений со стороны Казгидромета о возможном опасном росте в воздухе концентраций примесей вредных химических веществ из-за формирования неблагоприятных метеоусловий.

Прогноз наступления НМУ и регулирование выбросов являются составной частью комплекса мероприятий по обеспечению чистоты воздушного бассейна.

Исходя из специфики работ, в период НМУ предусмотрены три режима работы:

Первый – предусматривает сокращение выбросов ЗВ на 15–20 %, носит организационно-технический характер и не приводит к существенным затратам и снижению производительности.

Второй – предусматривает сокращение выбросов ЗВ на 20–40 % за счет сокращения производительности производства:

- усиление контроля за всеми технологическими процессами;
- ограничение движения и использования транспорта на территории предприятия согласно ранее разработанных схем маршрутов;
- проверку автотранспорта на содержание загрязняющих веществ в выхлопных газах.
- сокращение объемов погрузочно-разгрузочных работ.

Третий – предусматривает сокращение выбросов вредных веществ на 40-60 %:

- ограничение работ, связанных с перемещением грунта на площадке, остановка работы автотранспорта и механизмов;

- прекращение погрузочно-разгрузочных работ;
- ограничение строительных работ вплоть до полной остановки.
- запрещение погрузочно-разгрузочных работ, отгрузки сыпучего сырья, являющихся источниками загрязнения;
- остановку пусковых работ на аппаратах и технологических линиях, сопровождающихся выбросами в атмосферу;
- запрещение выезда на линии автотранспортных средств с неотрегулированными двигателями.

Неблагоприятные метеоусловия (НМУ) представляют собой краткосрочное особое сочетание метеорологических факторов, обуславливающее ухудшение качества воздуха в приземном слое атмосферы. Предотвращению опасного загрязнения воздуха в периоды неблагоприятных метеоусловий (НМУ) способствует регулирование выбросов или их кратковременное снижение. В периоды НМУ максимальная приземная концентрация примеси может увеличиться в 1,5-2,0 раза. Определение периода действия и режима НМУ находится в ведении органов Казгидромета. В обязанности этих органов входит оповещение предприятия о наступлении и завершении периода НМУ и режима НМУ. Учитывая то, что работы по строительству скважин носит временный характер, удаленность населенных пунктов от места проведения работ и отсутствию в данном объекте системы наблюдения за загрязнением атмосферного воздуха, позволяющих прогнозировать увеличение концентрации загрязняющих веществ в приземном слое атмосферы, в связи, чем отсутствует система оповещения наступления НМУ на данном этапе нормирования нецелесообразно разрабатывать мероприятия по кратковременному снижению выбросов в периоды наступления НМУ. При необходимости, мероприятия по снижению выбросов в периоды НМУ будут разрабатываться при последующем проектировании в проекте нормативов НДВ.

В целях снижения выбросов загрязняющих веществ в атмосферу необходимо соблюдать следующие мероприятия:

- исключения пыления с автомобильной дороги (с колес и др.) и защиты почвенных ресурсов – гидроподавление;
- при перевозке твердых и пылевидных отходов транспортное средство обеспечивается защитной пленкой или укрывным материалом согласно п. 23 санитарных правил «Санитарно-эпидемиологические требования к сбору, использованию, применению, обезвреживанию, транспортировке, хранению и захоронению отходов производства и потребления», утвержд. приказом и.о. Министра здравоохранения Республики Казахстан от 25 декабря 2020 года №ҚР ДСМ-331/2020.

Согласно ст.210 Эк. РК, при возникновении неблагоприятных метеорологических условий нужно соблюдать следующие экологические требования:

1. Под неблагоприятными метеорологическими условиями для целей настоящего Кодекса понимаются метеорологические условия, способствующие накоплению загрязняющих веществ в приземном слое атмосферного воздуха в концентрациях, представляющих опасность для жизни и (или) здоровья людей.

2. При возникновении неблагоприятных метеорологических условий в городских и иных населенных пунктах местные исполнительные органы соответствующих административно-территориальных единиц обеспечивают незамедлительное распространение необходимой информации среди населения, а также в соответствии с настоящим Кодексом вводят временные меры по регулированию выбросов загрязняющих веществ в атмосферный воздух на период неблагоприятных метеорологических условий.

3. В периоды кратковременного загрязнения атмосферного воздуха в городских и иных населенных пунктах, вызванного неблагоприятными метеорологическими условиями, юридические лица, индивидуальные предприниматели, имеющие стационарные источники выбросов в пределах соответствующих административно-территориальных единиц, обязаны соблюдать временно введенные местным исполнительным органом соответствующей административно-территориальной единицы требования по снижению выбросов стационарных источников вплоть до частичной или полной остановки их эксплуатации.

Требование части первой настоящего пункта не распространяется на стационарные источники, частичная или полная остановка эксплуатации которых не допускается в соответствии с законодательством Республики Казахстан.

4. Информация о существующих или прогнозных неблагоприятных метеорологических условиях предоставляется Национальной гидрометеорологической службой в соответствующий местный исполнительный орган и территориальное подразделение уполномоченного органа в области охраны окружающей среды, которые обеспечивают контроль за проведением юридическими лицами, индивидуальными предпринимателями мероприятий по уменьшению выбросов загрязняющих веществ в атмосферный воздух на период действия неблагоприятных метеорологических условий.

5. Порядок предоставления информации о неблагоприятных метеорологических условиях, требования к составу и содержанию такой информации, порядок ее опубликования и предоставления заинтересованным лицам устанавливаются уполномоченным органом в области охраны окружающей среды.

Также , согласно ст. 211 Эк РК, следует соблюдать следующие экологические

требования при авариях

1. При ухудшении качества атмосферного воздуха, которое вызвано аварийными выбросами загрязняющих веществ в атмосферный воздух и при котором создается угроза жизни и (или) здоровью людей, принимаются экстренные меры по защите населения в соответствии с законодательством Республики Казахстан о гражданской защите.

2. При возникновении аварийной ситуации на объектах I и II категорий, в результате которой происходит или может произойти нарушение установленных экологических нормативов, оператор объекта безотлагательно, но в любом случае в срок не более двух часов с момента обнаружения аварийной ситуации обязан сообщить об этом в уполномоченный орган в области охраны окружающей среды и предпринять все необходимые меры по предотвращению загрязнения атмосферного воздуха вплоть до частичной или полной остановки эксплуатации соответствующих стационарных источников или объекта в целом, а также по устранению негативных последствий для окружающей среды, вызванных такой аварийной ситуацией.

8.3. Описание возможных существенных воздействий. Оценка воздействия на состояния вод

8.3.1. Характеристика источников воздействия на подземные воды при производстве работ

Источниками воздействия на подземные воды, являются, прежде всего, сами скважины, нарушающие целостность геологической среды. Загрязнение грунтовых и подземных вод может происходить в результате утечек жидких нефтепродуктов и попутных вод при испытании и эксплуатации скважин, при нарушении правил обращения с отходами. Углеводороды, просачивающиеся в подземные воды, вступают в физико-химическое, геохимическое и биогенное взаимодействие с системой порода-почва-вода-воздух. Следствием этого является изменение химического состава и качества воды.

Проведение буровых работ включает следующие операции, которые могут оказать негативное влияние на состояние поверхностных и подземных вод:

- бурение скважин, в результате которого может произойти нарушение естественной защищённости водоносных горизонтов и загрязнение их буровыми растворами и пластовыми флюидами;
- испытание скважин, когда в случаях аварийных ситуаций может произойти
- утечки горюче-смазочных веществ, случайные проливы буровых растворов;
- смыв загрязнений с территории буровой площадки ливневыми водами.

Использование подземных или непосредственных поверхностных вод в ходе осуществления планируемой деятельности осуществляется на основании разрешения на специальное водопользование в соответствии с требованиями ст. 66 Водного кодекса РК от 9 июля 2003 года №481.

8.3.2. Оценка воздействия намечаемой деятельности на водные объекты, анализ вероятности их загрязнения и последствий возможного истощения вод

В процессе осуществления намечаемой деятельности, с учетом принятых проектных решений и мероприятий по охране и рациональному использованию водных ресурсов, загрязнения и истощения поверхностных и подземных вод не ожидается. Вода из поверхностных источников использоваться не будет. Пересечение водных объектов проектом также не предусмотрено.

Таким образом, негативное воздействие на поверхностные воды в процессе проведения проектируемых работ не предполагается.

Качество подземных вод изменяется под воздействием природных и техногенных

факторов.

В целом при бурении на месторождении при соблюдении запланированных технологий и мероприятий, не предвидится сильных воздействий на водные ресурсы. Комплекс водоохраных мероприятий, предусмотренных во время буровых операций, в значительной мере смягчит возможные негативные последствия.

Качество подземных вод изменяется под воздействием природных и техногенных факторов.

В целом при строительстве скважины при соблюдении запланированных технологий и мероприятий, не предвидится сильных воздействий на водные ресурсы. Комплекс водоохраных мероприятий, предусмотренных во время буровых операций, в значительной мере смягчит возможные негативные последствия.

При соблюдении природоохранных мероприятий влияние строительства скважины на водные ресурсы можно оценить как:

- пространственный масштаб воздействия – локальный (1) – площадь воздействия до 1 км² для площадных объектов или на удалении 100 м от линейного объекта;
- временной масштаб воздействия – кратковременный (1) – продолжительность воздействия до 6 месяцев;
- интенсивность воздействия (обратимость изменения) – умеренная (3) – изменения среды превышают пределы природной изменчивости, приводят к нарушению отдельных компонентов природной среды. Природная среда сохраняет способность к самовосстановлению поврежденных элементов.

Таким образом, интегральная оценка составляет 3 балла, соответственно по показателям матрицы оценки воздействия, категория значимости присваивается низкая (1-8) – последствия испытываются, но величина воздействия находится в пределах допустимых стандартов.

8.3.3. Мероприятия по защите подземных вод от загрязнения и истощения

Для предотвращения загрязнения подземных вод предпринят ряд проектных решений, обеспечивающий их безопасность:

- гидроизоляция синтетической пленкой и укладка железобетонных плит под вышечным блоком, блоком приготовления раствора, буровыми насосами;
- цементирование за колонного пространства до земной поверхности – до устья;
- применение качественного цемента с улучшающими химическими добавками;

- изоляции флюидосодержащих горизонтов путем их перекрытие обсадными колоннами;
- приготовление и обработку бурового раствора осуществлять в циркуляционной системе;
- оборудование скважины специальными устройствами, предотвращающими внезапные нефтегазопроявления на устьях и их, излив на дневную поверхность;
- транспортировка и хранение химических реагентов в закрытой таре (мешки, бочки);
- четкая организация учета водопотребления и водоотведения;
- сбор хозяйственно-бытовых стоков в обустроенный септик, с последующим вывозом на очистные сооружения;
- использование воды для технических целей во время буровых работ повторно по замкнутому циклу;
- обустройство мест локального сбора и хранения отходов;
- раздельное хранение отходов в соответственно маркированных контейнерах и емкостях;
- применение безамбарного метода бурения, при котором буровой шлам, отработанный буровой раствор и буровые сточные воды собираются в соответствующие металлические емкости, с последующим вывозом на специализированные предприятия, имеющие экологическое разрешение на сброс сточных вод;
- устройство насыпи и обваловки у склада ГСМ;
- хранение ГСМ в специальных закрытых емкостях, от которых по герметичным топливопроводам производится питание ДВС;
- предотвращение разливов ГСМ.

Согласно ст. 225. ЭК РК при проведении операций по недропользованию должны соблюдаться следующие экологические требования:

1. При проведении оценки воздействия на окружающую среду намечаемой деятельности по проведению операций по недропользованию в обязательном порядке проводится оценка воздействия на подземные водные объекты и определяются необходимые меры по охране подземных вод. Меры по охране подземных водных объектов при проведении операций по недропользованию проектируются в составе соответствующего проектного документа для проведения операций по недропользованию.

2. Вскрываемые при проведении операций по недропользованию подземные

водные объекты должны быть обеспечены надежной изоляцией, предотвращающей их загрязнение.

3. Если при проведении операций по недропользованию предполагается вскрытие подземного водного объекта, который может быть использован как источник питьевого и (или) хозяйственно-питьевого водоснабжения, токсикологические характеристики химических реагентов, применяемых для приготовления (обработки) бурового и цементного растворов, должны быть согласованы с государственным органом в сфере санитарно-эпидемиологического благополучия населения при выдаче экологического разрешения.

4. Если при проведении операций по недропользованию происходит незапроектированное вскрытие подземного водного объекта, недропользователь обязан незамедлительно принять меры по охране подземных водных объектов в порядке, установленном водным законодательством Республики Казахстан, и сообщить об этом в уполномоченные государственные органы в области охраны окружающей среды, использования и охраны водного фонда, по изучению недр, государственный орган в сфере санитарно-эпидемиологического благополучия населения.

8.3.4. Рекомендации по организации производственного мониторинга воздействия на подземные воды

К важнейшему виду работ в области охраны подземных вод относится выявление очагов их загрязнения. Под очагом загрязнения подземных вод понимается приуроченная к антропогенному объекту область водоносного горизонта, содержащая воды существенно иного качества по сравнению с фоновым качеством вод этого горизонта и сформировавшаяся вследствие утечек стоков с поверхности земли.

Поступающие с поверхности земли загрязняющие вещества попадают, прежде всего, в горизонт грунтовых вод. Поэтому при изучении загрязнения подземных вод первоочередное и основное внимание должно быть уделено грунтовым водам.

В целях определения влияния производственной деятельности на подземные воды предлагается ведение мониторинга состояния подземных вод, поэтому первоочередной задачей является наличие наблюдательной сети.

Мониторинг подземных вод, проводится с целью определения качества грунтовых вод. Согласно «Единых правил по рациональному и комплексному использованию недр» - *Недропользователем осуществляется контроль через сеть инженерных скважин за состоянием грунтовых вод (по периметру месторождения).*

Поскольку создание специализированной наблюдательной сети требует бурения скважин, с чем связаны существенные материальные затраты, на начальных этапах рекомендуется максимально использовать для этих целей уже имеющиеся близлежащие водозаборные скважины или колодцы от производственного объекта.

Нужно провести обследование состояния существующих скважин и колодцев и определить ее пригодность для решения задач охраны подземных вод.

Точками отбора проб на изучение подземных вод будут являться места расположения существующих скважин или колодцев. Периодичность наблюдений – 1 раз в квартал.

В последующем, при дальнейшем осуществлении производственной деятельности для своевременного выявления и проведения оценки происходящих изменений окружающей среды рекомендуется организовать собственную сеть гидронаблюдательных скважин и осуществлять мониторинг качества грунтовых вод.

Результаты мониторинга позволят своевременно выявить и провести оценку происходящих изменений окружающей среды при осуществлении производственной деятельности.

Мониторинговые работы по изучению состояния подземных вод должны включать в себя следующие виды и объемы работ:

- ✓ обследование территории месторождения;
- ✓ замеры уровней и температуры воды;
- ✓ промер глубин;
- ✓ прокачка скважин перед отбором проб;
- ✓ отбор проб и лабораторные исследования.

В рамках мониторинговых исследований рекомендуется определение следующих веществ:

- ✓ рН, общая минерализация (сухой остаток);
- ✓ макрокомпонентный состав подземных вод (HCO_3^- , Cl^- , SO_4^{2-} , $\text{Na}+\text{K}^+$, Ca^{2+} , Mg^{2+});
- ✓ окисляемость перманганатная, жесткость общая;
- ✓ суммарные нефтяные углеводороды, фенолы;
- ✓ аммоний, нитриты, нитраты;
- ✓ СПАВ, БПК, ХПК;

✓ тяжелые металлы (Cu, Ni, Cd, Co, Pb, Zn, Fe).

Химические анализы проб подземных вод должны проводиться в сертифицированных Госстандартом РК лабораториях, по утвержденным в Республике Казахстан методикам. Результаты анализов записываются в бланки установленной формы.

По результатам анализов производится нормирование качества грунтовых вод, которое заключается в установлении допустимых значений показателей состава и свойств воды, в пределах которых надежно обеспечиваются необходимые условия водопользования и благополучное состояние водного объекта.

В связи с тем, что нормативы качества сильноминерализованных грунтовых вод в Республике Казахстан не разработаны, рекомендуем основное внимание уделять динамике изменения содержания загрязняющих компонентов в подземных водах.

Мониторинговые наблюдения за состоянием подземных вод на территории предприятия необходимо осуществлять согласно «Программы производственного экологического контроля».

В соответствии с Экологическим законом РК и независимо от наличия либо отсутствия подземных вод в первом от поверхности водоносном горизонте, в пределах всехпотенциальных объектов загрязнения необходимо проведение мониторинговых наблюдений.

На территории проектируемого объекта сброс загрязняющих веществ на рельеф местности не производится, следовательно определение нормативов допустимых сбросов ЗВ не требуется.

8.3.5. Водопотребление и водоотведение

Для обеспечения технологического процесса и хозяйственно-бытовых нужд работающего персонала требуется вода технического и питьевого качества.

Для питьевых нужд и приготовления пищи используется вода бутилированная привозная. Для всех остальных нужд используется подземная вода водоносных горизонтов на Горном отводе газоконденсатного месторождения Амангельды на глубинах 211.5-221.5 м и 231.3-240 м (4 скважины). Подземные воды приурочены к водоносному горизонту эоценовых отложений. Уровень подземных вод 39,7-40,3 м.

Воды горизонта по химическому составу хлоридно-сульфатные натриевые с минерализацией 2,4-3,0 г/дм³. Водоподготовка технической воды осуществляется на установках опреснения Булак МТ.

Для объектов ТОО «Разведка и добыча QAZAQGAZ» на месторождении источниками водоснабжения являются:

- вода, питьевого и технического качества, (питьевая – бутилированная, техническая – с месторождения Амангельды, с водозаборных скважин);
- в качестве резерва, дополнительным источником снабжения питьевой водой является бутилированная питьевая вода.

Водный баланс объекта

Обеспечение технической водой на хозяйственно-бытовые и технические нужды будет осуществляться от водозаборных скважин, расположенных на месторождении Амангельды. Обеспечение питьевой водой для персонала будет осуществляться за счет привозной бутилированной питьевой воды.

Общее потребление воды на 1 скважину – 2097,46 м³; на 3 скважины – 6292,38 м³.

В таблице ниже приведен расчет расхода воды на хозяйственно-бытовые и питьевые нужды.

В таблице ниже приведен расчет расхода воды на хозяйственно-бытовые и питьевые нужды.

Работающие будут обеспечены водой, удовлетворяющей «Санитарно-эпидемиологическим требованиям к водоисточникам, местам водозабора для хозяйственно-питьевых целей, хозяйственно-питьевому водоснабжению и местам культурно-бытового водопользования и безопасности водных объектов», утвержденный приказом Министра национальной экономики Республики Казахстан от 16 марта 2015 года № 209.

Расчет расхода воды. Расход воды на питьевые нужды для одного человека - 25,0 л/сут (СНиП РК 4.01-02-2011г).

Таблица 32- Расчет расхода воды на хозяйственно-бытовые и питьевые нужды

Потребитель	Ед. изм	Кол-во	Норма водопотребления, л	При бурении 1 скважины			
				Водопотребление		Водоотведение	
				м ³ /сут	м ³ /цикл	м ³ /сут	м ³ /цикл
продолжительность цикла строительства скважин	сут.	83					
питьевые нужды	чел.	30	2,00	0,06	4,98	0,06	8,30
хозяйственно-бытовые нужды	чел.	30	25,00	0,75	62,25	0,75	103,73
душевая сетка (количество сеток)	сетка	2	500,00	1,00	83,00	1,00	138,30
столовая (количество блюд)	усл. блюдо	5	12,00	1,80	149,40	1,80	248,94
прачечная (количество белья)	кг сухого белья	0,5	40,00	0,60	49,80	0,60	82,98
Всего:				4,21	349,43	4,21	582,24
непредвиденные расходы 5%				0,21	17,47	0,21	29,11
Итого:				4,42	366,90	4,42	611,36

В таблице ниже приведен расчет расхода воды на технические нужды.

Таблица 33- Расчет расходов воды на технические нужды

Общее потребление воды на скважину, из них:	Объем	Кол-во сут.	Коэффициент работы в дневное время	Расход воды, м ³ /сут	При бурении 1 скважины
вода на технические нужды	м ³				1486,1
для обмыва технологического оборудования, без СМР	м ³	77	0,5	1	38,5
для приготовления бурового раствора (табл. 7.6 тех.части проекта)	м ³				1146,65
для приготовления цементного раствора (табл. 9.15 тех.части проекта)	м ³				113,95
для испытания (освоения) скважины в эксплуатационной колонне (табл. 10.10 тех.части проекта)	м ³				132
для котельной установки (раздел 21.1 тех.части проекта)	м ³			3	55
вода на хозяйственно-бытовые и питьевые нужды	м ³				611,36
ИТОГО:					2097,46

Водоотведение

Все образующиеся сточные воды будут собираться в емкость, и сдаваться сторонним организациям, на договорной основе, по результатам проведенного тендера.

Ливневые воды. Система ливневой канализации на площадке буровой установки не предусматривается с учетом того, что буровой станок находится на площадке непостоянно, короткое время. Покрытие площадок предусматривается из гравийного слоя, уложенного на уплотнённый грунт. Для предотвращения подтопления ливневыми осадками и паводковыми водами, производственная площадка буровой обваловывается грунтом, высотой 0,5-0,7 м с одним выездом и въездом, расположенным вверх по уклону для предотвращения растекания загрязненного поверхностного стока с промплощадки буровой.

Ливневые воды, выпадающие на площадке буровой установки по спланированной поверхности, собираются в двух гидроизолированных приемках и используются в качестве промывочной или подпиточной жидкости.

Ливневые воды с территории буровой площадки не отводятся за ее пределы и не оказывают воздействия на окружающую среду.

Хозбытовые сточные воды. Для отвода хозяйственных сточных вод от санитарных приборов, установленных в жилых вагончиках, от столовой и от прачечной, на территории полевого лагеря предусматривается система хозяйственной канализации.

Объемы образования сточных вод рассчитаны от объемов потребления - 80% водопотребления. Объемы образования сточных вод в период бурения и крепления рассчитаны при расчетах объемов отходов бурения, т.к. планируется повторное использование буровых сточных вод, что значительно сокращает объемы образования стоков.

Отвод сточных вод от санитарных приборов осуществляется по самотечным канализационным трубам в специальную емкость (септик) объемом 20 м³, из которого по мере накопления откачиваются и вывозятся специальным автотранспортом на очистные сооружения в соответствии с договором. Учет объемов сточных вод ведется по количеству рейсов и объему автоцистерны спецавтотранспорта.

Основными эмиссиями при бурении скважины являются - буровые сточные воды.

Буровые сточные воды (БСВ) – по своему составу являются многокомпонентными суспензиями, содержащими до 80% мелкодисперсных примесей, обеспечивает высокую агрегатную устойчивость. Загрязняющие вещества, содержащиеся в буровых сточных водах, подразделяются на взвешенные, растворимые органические примеси и нефтепродукты. Сливаясь с оборудования, по бетонированным желобкам БСВ стекают в

шламовую емкость.

Объем буровых сточных вод, м³, $V_{бсв} = 2 \cdot V_{обр} = 2 \cdot 337,0304 = 674,0608 \text{ м}^3$

$V_{обр}$ - Объем отработанного бурового раствора, м³.

Объем образования буровых сточных вод составит на одну скважину 674,0608 м³, на 3 скважин 2022,1824 м³.

Вывоз сточных вод осуществляется согласно договору со специализированной организацией имеющие очистное сооружение и экологическое разрешение.

Все образующиеся сточные воды будут собираться в емкость и сдаваться в специализированные организации по утилизации буровых сточных вод, имеющее лицензию.

Септики после окончания буровых работ будут опорожнены, дезинфицированы. Территория септиков будет рекультивирована.

8.3.6. Характеристика источников воздействия на поверхностные и подземные воды

Водные объекты подлежат охране от:

- 1) природного и техногенного загрязнения вредными опасными химическими и токсическими веществами и их соединениями, теплового, бактериального, радиационного и другого загрязнения;
- 2) засорения твердыми, нерастворимыми предметами, отходами производственного, бытового и иного происхождения;
- 3) истощения.

Загрязнением водных объектов признается сброс или поступление иным способом в водные объекты предметов или загрязняющих веществ, ухудшающих качественное состояние и затрудняющих использование водных объектов.

Охрана водных объектов осуществляется от всех видов загрязнения, включая загрязнение через поверхность земли и воздух.

Источниками воздействия на подземные воды, являются, прежде всего, сами скважины, нарушающие целостность геологической среды. Загрязнение грунтовых и подземных вод может происходить в результате утечек жидких нефтепродуктов и попутных вод при испытании и эксплуатации скважин, при нарушении правил обращения с отходами. Углеводороды, просачивающиеся в подземные воды, вступают в физико-химическое, геохимическое и биогенное взаимодействие с системой порода-почва-вода-воздух. Следствием этого является изменение химического состава и качества воды.

Использование подземных или непосредственных поверхностных вод в ходе осуществления планируемой деятельности осуществляется на основании разрешения на специальное водопользование в соответствии с требованиями ст. 66 Водного кодекса РК от 9 июля 2003 года №481.

Проведение буровых работ включает следующие операции, которые могут оказать негативное влияние на состояние поверхностных и подземных вод:

- бурение скважин, в результате которого может произойти нарушение естественной защищённости водоносных горизонтов и загрязнение их буровыми растворами и пластовыми флюидами;
- испытание скважин, когда в случаях аварийных ситуаций может произойти загрязнение водоносных горизонтов;
- утечки горюче-смазочных веществ, случайные проливы буровых растворов;
- смыв загрязнений с территории буровой площадки ливневыми водами.

8.3.7. Оценка влияния объекта на качество и количество подземных вод



Качество подземных вод изменяется под воздействием природных и техногенных факторов.

В целом при строительстве скважины при соблюдении запланированных технологий и мероприятий, не предвидится сильных воздействий на водные ресурсы. Комплекс водоохраных мероприятий, предусмотренных во время буровых операций, в значительной мере смягчит возможные негативные последствия.

При соблюдении природоохраных мероприятий влияние строительства скважины на водные ресурсы можно оценить как:

- пространственный масштаб воздействия – локальный (1) – площадь воздействия до 1 км² для площадных объектов или на удалении 100 м от линейного объекта;
- временной масштаб воздействия – кратковременный (1) – продолжительность воздействия до 6 месяцев;
- интенсивность воздействия (обратимость изменения) – умеренная (3) – изменения среды превышают пределы природной изменчивости, приводят к нарушению отдельных компонентов природной среды. Природная среда сохраняет способность к самовосстановлению поврежденных элементов.

Таким образом, интегральная оценка составляет 3 балла, соответственно по показателям матрицы оценки воздействия, категория значимости присваивается **низкая** (1-8) – последствия испытываются, но величина воздействия находится в пределах допустимых стандартов.

8.4. Описание возможных существенных воздействий на геологическую среду

При проведении бурении скважин на месторождении Амангельды, недра не подвергаются отрицательному воздействию.

Факторы негативного воздействия на геологическую среду

Воздействия, которые приводят к изменениям свойств геологической среды при эксплуатации скважин, главным образом, возможны в процессе поступления углеводородов из подземного коллектора в затрубное пространство, и связанное с этим загрязнение вышележащих горизонтов подземных водоносных комплексов, является одним из наиболее опасных в экологическом отношении аспектов.

В связи с этим, вопросы, направленные на обеспечение надежной изоляции водоносных горизонтов, являются приоритетными при разработке технологических схем конструкция скважин и методики цементирования колонн.

Загрязнение вредными химическими веществами почв является одним из наиболее широко распространенных в практике и одним из наиболее опасных видов воздействия на геологическую среду.

Большое влияние на гидрологический режим местности оказывают выемки в процессе строительства площадок под технологическое оборудование.

При пересечении водоносного горизонта выемка оказывает мощное осушающее воздействие. При этом может прекратиться полностью или частично поступление грунтовой воды в водоносный слой, расположенный с низовой (по направлению движения грунтовой воды) стороны выемки. В зависимости от вида и состояния грунта зона действия выемки распространяется на десятки и сотни метров в каждую сторону.

На прилегающей территории резко меняются условия произрастания растений, создаются благоприятные условия для эрозии почвы.

Обоснование природоохранных мероприятий по сохранению недр

✓ Мероприятия по охране недр являются важным элементом и составной частью всех основных технологических процессов на всех этапах бурения скважины.

✓ На стадии разработки проекта разрабатываются и внедряются следующие технологические решения и природоохранные мероприятия, позволяющие минимизировать экологический вред недрам при реализации проектных решений:

✓ конструкции скважины в части надежности, технологичности и безопасности должны обеспечивать условия охраны недр и окружающей природной среды, в первую очередь за счет прочности и долговечности крепи скважин, герметичности обсадных

колонн и перекрываемых ими кольцевых пространств, а также изоляции флюидосодержащих горизонтов друг от друга, от проницаемых пород и дневной поверхности;

✓ обеспечение комплекса мер по предотвращению выбросов, открытого фонтанирования, грифообразования, обвалов стенок скважин, поглощения промывочной жидкости и других осложнений. Для этого нефтяные, газовые и водоносные интервалы изолируются друг от друга, обеспечивается герметичность.

✓ колонн, крепление ствола скважин кондуктором, промежуточными эксплуатационными колоннами с высоким качеством их цементаж;

✓ при нефтегазопроявлениях герметизируется устье скважины, и в дальнейшем работы ведутся в соответствии с планом ликвидации аварий.

8.4.1. Воздействия проектируемых работ на недра

Процесс строительства скважины будет сопровождаться отрицательными воздействиями на геологическую среду.

Негативное воздействие на геологическую среду в процессе строительства скважин выражается в следующем:

- нарушение сплошности горных пород;
- использование буровых растворов с добавлением токсичных компонентов;
- загрязнение почв отходами бурения;
- загрязнение земной поверхности углеводородами;
- нарушение изоляции водоносных горизонтов открытыми стволами скважин в процессе их проходки;
- усиление дефляции и водной эрозии почв на участках нарушения почвенно-растительного слоя;
- возможные перетоки жидкостей в затрубном пространстве и химическое загрязнение водоносных горизонтов.

Воздействия, которые приводят к изменениям свойств геологической среды при эксплуатации скважин, главным образом, возможны в процессе поступления углеводородов из подземного коллектора в затрубное пространство, и связанное с этим загрязнение вышележащих горизонтов подземных водоносных комплексов, является одним из наиболее опасных в экологическом отношении аспектов.

В связи с этим, вопросы, направленные на обеспечение надежной изоляции

водоносных горизонтов, являются приоритетными при разработке технологических схем конструкция скважин и методики цементирования колонн.

Загрязнение вредными химическими веществами почв является одним из наиболее широко распространенных в практике и одним из наиболее опасных видов воздействия на геологическую среду.

Большое влияние на гидрологический режим местности оказывают выемки в процессе строительства площадок под технологическое оборудование. При пересечении водоносного горизонта выемка оказывает мощное осушающее воздействие. При этом может прекратиться полностью или частично поступление грунтовой воды в водоносный слой, расположенный с низовой (по направлению движения грунтовой воды) стороны выемки. В зависимости от вида и состояния грунта зона действия выемки распространяется на десятки и сотни метров в каждую сторону. На прилегающей территории резко меняются условия произрастания растений, создаются благоприятные условия для эрозии почвы.

Влияние автотранспорта в процессе проведения проектных работ включает:

- нарушение почвообразующего субстрата;
- воздействие на рельеф;
- загрязнение почв продуктами сгорания топлива;
- загрязнение почв ГСМ.

Степень воздействия, его интенсивность и масштабы зависят от конкретных условий производства работ.

Воздействие на геологическую среду проектных решений на месторождении будет складываться:

- воздействий на рельеф и почвообразующий субстрат;
- воздействий на недра.

Воздействие на рельеф и почвообразующий субстрат

При реализации комплекса работ, предусмотренного настоящим проектом, значимых изменений рельефа не ожидается.

Проведение работ по строительству площадки скважины на месторождении будет сопровождаться разрушением почвенно-растительного слоя, что может способствовать усилению процессов дефляции.

При соблюдении мероприятий по охране почвенно-растительного слоя от разрушения и загрязнения реализация проекта заметных изменений рельефа земной

поверхности не вызовет.

Такие изменения земной поверхности, как деформации в результате техногенно-обусловленных землетрясений и проседания земной поверхности, вызывающие разрушения эксплуатационных колонн, маловероятны.

Химическое загрязнение территорий производственных площадок при соблюдении принятых проектом технических решений будет минимальным.

Воздействие проектируемых работ на недра

Основным объектом воздействия проектируемых работ на недра являются продуктивные нефтегазоносные горизонты.

Неблагоприятные изменения геологической среды в процессе проходки ствола скважины могут проявляться в виде неконтролируемых межпластовых перетоках в скважинах с негерметизированными колоннами. Поступление высокоминерализованных вод и пластовых жидкостей из продуктивных горизонтов в водоносные комплексы может привести к их загрязнению и невозможности использования в целях питьевого и технического водоснабжения в будущем.

В связи с этим необходимо предусмотреть:

- использование промывочных жидкостей, затрудняющих поглощения, без токсичных добавок;
- надежная изоляция в пробуренных скважинах нефтеносных и водоносных горизонтов по всему вскрытому разрезу;
- надежная герметичность обсадных колонн, спущенных в скважину, их качественное цементирование.

Принятая проектом конструкция скважин исключат возможность межпластовых перетоков.

Воздействие на другие компоненты недр будет очень незначительным ввиду того, что почти весь технологический цикл протекает в закрытом скважинном пространстве, надежно изолированном от остальной геологической среды стальными трубами и цементацией нарушенных при проходке интервалов горных пород.

В целом, воздействие на недра при проведении основного комплекса проектируемых работ оценивается как значительное по отношению к продуктивным горизонтам, и незначительное по отношению к другим компонентам геологической среды контрактной территории.

Учитывая особенности геологического строения и принятых проектных решений

месторождения можно отметить следующие моменты:

- возникновение опасных геодинамических явлений, при проведении проектных решений, не ожидается;
- передвижение автотранспорта в значительной мере предусматривается в пределах, нарушенных в процессе предшествующей деятельности зон, нарушение почвенно-растительного слоя на других участках будет минимальным;
- существенного влияния на рельеф и почвообразующий субстрат, проектируемые работы не окажут.

Влияние проектируемых работ на геологическую среду можно оценить как:

- пространственный масштаб воздействия – локальный (1) – площадь воздействия до 1 км² для площадных объектов или на удалении 100 м от линейного объекта.
- временной масштаб воздействия – кратковременный (1) – продолжительность воздействия до 6 месяцев;
- интенсивность воздействия (обратимость изменения) – сильная (4) – изменения среды превышают естественные флуктуации, но среда полностью восстанавливается.

Таким образом, интегральная оценка составляет 4 балла, соответственно по показателям матрицы оценки воздействия, категория значимости присваивается **низкая** (1-8) – последствия испытываются, но величина воздействия находится в пределах допустимых стандартов.

8.4.2. Мероприятия по защите недр от негативного воздействия

Мероприятия по охране недр являются важным элементом и составной частью всех основных технологических процессов на всех этапах строительства скважины.

На стадии разработки проекта разрабатываются и внедряются следующие технологические решения и природоохранные мероприятия, позволяющие минимизировать экологический вред недрам при реализации проектных решений:

- конструкции скважины в части надежности, технологичности и безопасности должны обеспечивать условия охраны недр и окружающей природной среды, в первую очередь за счет прочности и долговечности крепи скважин, герметичности обсадных колонн и перекрываемых ими кольцевых пространств, а также изоляции флюидосодержащих горизонтов друг от друга, от проницаемых пород и дневной поверхности;
- обеспечение комплекса мер по предотвращению выбросов, открытого

фонтанирования, грифонообразования, обвалов стенок скважин, поглощения промывочной жидкости и других осложнений. Для этого нефтяные, газовые и водоносные интервалы изолируются друг от друга, обеспечивается герметичность колонн, крепление ствола скважин кондуктором, промежуточными эксплуатационными колоннами с высоким качеством их цементажа;

- при нефтегазопрооявлениях герметизируется устье скважины, и в дальнейшем работы ведутся в соответствии с планом ликвидации аварий.

При проведении любых видов работ должны соблюдаться «Правила охраны поверхностных вод Республики Казахстан», РНД 1.01.03-94 и следующие технические и организационные мероприятия, предупреждающие возможное негативное воздействие на подземные воды и временные поверхностные водотоки:

- При работе спецтехники соблюдать недопущение пролива нефтепродуктов в водный объект.

- Запрещается заправка топливом, мойка и ремонт автомобилей и других машин и механизмов вблизи водоохраной зоны;

- Контроль за водопотреблением и водоотведением;

- Не допускать загрязнения воды и береговой полосы водоема используемыми материалами для строительных работ (асфальтобетонные смеси, инертные материалы - песок, щебень, гравий и т.д.)

- Своевременная ликвидация проливов (аварийная ситуация) ГСМ при работе транспорта;

- Организация системы сбора, хранения и своевременный вывоз производственных и бытовых отходов, образованные твердо-бытовые отходы (ТБО) и строительный мусор будут вывезены на специализированные предприятия для дальнейшего размещения или утилизации;

- Проведение всех видов деятельности в соответствии с требованиями экологических положений Республики Казахстан и т.д.

Реализация мероприятий будет способствовать минимальному воздействию на окружающую среду.

Мероприятия по охране недр являются важным элементом и составной частью всех основных технологических процессов на всех этапах проведения работ.

В процессе проектирования бурения и крепления скважины конструкция скважины, система буровых растворов и технология бурения принимается

обеспечивающей предупреждение вредного влияния на пласты и недра земли. Также будут соблюдены экологические требования, предусмотренные ст.397 Экологического кодекса Республики Казахстан от 2 января 2021 года № 400-VI при проведении операций по недропользованию.

При подготовительных и строительно-монтажных (демонтажных) работах предусматривается:

- сбор технологических отходов осуществляется в специальных металлических емкостях
- колонны цементируются до устья с целью надежной изоляции пластовых вод и предупреждению их перетоков;
- опрессовка колонны, на которой установлено ПВО, производится согласно действующих инструкций, что обеспечивает надежную изоляцию водоносных горизонтов от проникновения пластового флюида из-за негерметичности обсадной колонны;
- бурение под все колонны ведется на малотоксичном буровом растворе;
- регулярно производится контроль за водоотдачей, не допускается превышение ее сверх установленного настоящим проектом;
- в случае опробования (испытания) скважины сбор пластовой жидкости производится в установленные для этой цели емкости;
- ликвидация или консервация скважин производится строго в соответствии с действующей инструкцией;
- техническая вода используется экономно, в пределах технически обоснованных норм; плата за воду производится по действующим нормативам.
- обеспечение полноты геологического изучения для достоверной оценки площади, предоставленного в недропользование;
- обеспечение рационального и комплексного использования ресурсов недр на всех этапах недропользования;
- сохранение свойств энергетического состояния верхних частей недр на уровне, предотвращающем появление техногенных процессов;
- защита недр от обводнения, пожаров и других стихийных факторов, осложняющих производство работ при бурении скважин;
- достоверный учет извлекаемых и оставляемых в недрах запасов основных и совместно с ними залегающих полезных ископаемых и попутных компонентов;
- надежную изоляцию в пробуренной скважине нефтеносных и водоносных

горизонтов по всему вскрытому разрезу;

- надежную герметичность обсадных колонн, спущенных в скважину, их качественное цементирование;

- предотвращение ухудшения коллекторских свойств продуктивных пластов, сохранение их естественного состояния при вскрытии, креплении и освоении;

- мероприятия по предупреждению осложнений в процессе строительства скважин и проведения ремонтно-изоляционных работ при некачественном креплении обсадных колонн.

Работы по освоению скважин будут проводиться на высоком технико-экономическом уровне, с использованием всех достижений науки и техники, при достаточно высокой экологической культуре персонала. Предприятием будет обращено особое внимание на технологию и организацию работ по бурению скважин, с целью предотвращения образования межпластовых перетоков.

Выбор конструкции скважины. Конструкция скважин в части надежности и безопасности обеспечивает условия охраны недр. В первую очередь, за счет прочности и долговечности обсадных колонн в скважине, герметичности обсадных колонн и перекрываемых ими кольцевых пространств, а также изоляции флюидосодержащих горизонтов друг от друга, от проницаемых пород и дневной поверхности.

При проектировании скважин учитывались требования «Единых технических правил при строительстве скважин на нефть и газ», горно-геологические условия и опыт бурения скважин, пробуренных ранее на данной и смежной площадях.

Перед спуском обсадных колонн ствол скважины прорабатывается специальными компоновками бурильной колонны. Для равномерного расположения цемента в кольцевом пространстве на обсадной колонне устанавливаются специальные фонари, центраторы.

Предложения по организации экологического контроля

Производственный контроль в области охраны недр в общем случае включает в себя:

- Контроль за загрязнением подземных вод нефтепродуктами, химическими веществами входящими в состав бурового раствора посредством наблюдательных скважин;

- Контроль за загрязнением территории буровой установки и устьев скважин;

- Контроль за хранением сухих реагентов;

- Контроль за обеспечением за замкнутой циркуляционной системой и системой сбора сточных вод и шлама.

8.5. Описание возможных существенных воздействий на земельные ресурсы и почвы

8.5.1. Состояние и условия землепользования, земельный баланс территории, намечаемой для размещения объекта

Основное негативное воздействие на земли при реализации проектных решений будет выражаться в изъятии (отчуждении) земель под размещение площадных и линейных объектов.

Изменения статуса земель, изменения условий землепользования местного населения не будет.

Изъятие земель сельскохозяйственного назначения для нужд промышленности производиться не будет, поскольку изымаемый под размещение объектов участок до начала реализации в сельском хозяйстве не использовался – территория является промышленно освоенной территорией.

Земли малопригодны для использования в сельскохозяйственном обороте. Ландшафтно-климатические условия и месторасположение территории исключают ее рентабельное использование, для каких либо хозяйственных целей, кроме реализации прямых целей производства.

При этом деятельность предприятия позволяет в какой-то мере улучшить транспортную инфраструктуру окрестностей контрактной территории.

Основными экологическими требованиями по оптимальному землепользованию являются:

- 1) научное обоснование и прогнозирование экологических последствий предлагаемых земельных преобразований и перераспределения земель;
- 2) обоснование и реализация единой государственной экологической политики при планировании и организации использования земель и охраны всех категорий земель;
- 3) обеспечение целевого использования земель;
- 4) формирование и размещение экологически обоснованных компактных и оптимальных по площади земельных участков;
- 5) разработка комплекса мер по поддержанию устойчивых ландшафтов и охране земель;

- б) разработка мероприятий по охране земель;
- 7) сохранение и усиление средообразующих, водоохраных, защитных, санитарно-эпидемиологических, оздоровительных и иных полезных природных свойств лесов в интересах охраны здоровья человека и окружающей среды;
- 8) сохранение биоразнообразия и обеспечение устойчивого функционирования экологических систем.

Предоставление земельных участков для размещения и эксплуатации предприятий, сооружений и иных объектов производится с соблюдением экологических требований и учетом экологических последствий деятельности указанных объектов.

Для строительства и возведения объектов, не связанных с сельскохозяйственным производством, должны отводиться земли, не пригодные для сельскохозяйственных целей, с наименьшим баллом бонитета почвы.

Жамбылская область граничит на севере с Джезказганской областью, на востоке с Алматинской, на юге с Кыргызстаном и на западе с Шымкентской областью.

Занимает площадь 14.5 млн.га, из них 38 % составляют серо-бурые и такыровидные почвы пустынь, 19 % - сероземы, 17 % - пески, 10 % - гидроморфные, 7 % - горные, 5 % - засоленные, 2 % - горные черноземы и каштановые почвы.

- Темно-каштановые почвы формируются под полынно-типчаковой растительностью, мощность перегнойного профиля равна 65-70 см.
- Светло-каштановые карбонатные почвы с гумусовым профилем, мощностью 35-50 см.
- Сероземы темные с гумусовым профилем мощностью 40-55 см формируются эфимерово-полынной растительностью.
- Сероземы обыкновенные формируются на лессах под эфимерово-полынной растительностью (с примесью ячменя, костра, мятлика, эбелека, мака) и отличаются от темных сероземов меньшей мощностью перегнойного горизонта.
- Серо-бурые почвы характеризуются высокой карбонатностью и повышенной щелочностью, бедны гумусом и безструктурны, сверху имеют пористую корочку.
- Сероземы светлые северные формируются под мятликово-эбелеково-полынной растительностью, мощность гумусового слоя равна 25-35 см.
- Лугово-сероземные почвы отличаются довольно мощным (до 50-60 см) темноокрашенным гумусовым горизонтом, порошисто-комковатой структуры.
- На низких террасах рек луговые почвы сочетаются с лугово-болотными,

различной степени заболоченности и засоленности.

- Пустынная зона с серо-бурыми, такыровидными почвами, такырами, солончаками и солонцами, луговыми и аллювиально-луговыми, лугово-болотными почвами и песками замыкает вертикальную зональность области.

- В пустынной зоне широко распространены такыровидные почвы, большие площади на аллювиально-дельтовых равнинах занимают солонцы и солончаки (вдоль Моюнкумов, соленых озер)

Моюнкумский район грядово-бугристых песков занимает обширную территорию в междуречье Чу-Талас. В районе широко распространены древнеэоловые грядово-бугристые, бугристые и мелко грядовые полужакрытые растительностью пески с отдельными барханами на разбитых участках.

Согласно почвенно-географического районирования рассматриваемая территория находится в Чу-Мойынкумской провинции бугристо-грядовых песков, такыровидных и серо-бурых почв. Основным зональным типом почв на данной территории являются бурые почвы, они представлены подтипом серо-бурых почв.

Песчаный массив Мойынкумы располагается в пределах двух природных зон – пустынной и низкотравных полусаванн. В соответствии с этим выделяются пески пустынные и пески сероземные. Пески сероземные занимают восточную часть Мойынкумов. Они представлены спокойными пологоувалистыми, а в периферических частях и равнинными формами рельефа.

Содержание гумуса в песках очень низкое, что связано не только с низким содержанием в них поверхностно активных тонкодисперсных механических частиц, но и свидетельствует об относительной молодости этих образований. Равнинные пески хорошо закреплены растительностью, поэтому количество органического вещества в них достигает 0,35 %, а в грядово-бугристых песках оно значительно ниже. Пески содержат около 1,0 % CaCO₃ по всей глубине профиля. Реакция почвенных суспензий щелочная. Емкость обмена очень низкая, не превышает 5.0 мг-экв. на 100 г почвы. По гранулометрическому составу пески на 65-75 % состоят из частиц песка мелкого. Содержание тонкодисперсных фракций очень низкое.

Пески Мойынкум имеют полевошпатово-кварцевый состав. Содержание кварца колеблется от 55 до 80 %, полевого шпата – от 10 до 18 %, обломков пород – от 6 до 21 %.

Песок состоит из прозрачных остроугольных, часто неправильной формы, зерен кварца. Значительно более выветрелыми и окатанными являются зерна полевого шпата и

обломки пород. В верхней части эоловых песков окатанность минералов, включая и зерна кварца, заметно повышается.

Процессы почвообразования на песках проявляются очень слабо. Пески не имеют выраженной дифференциации на генетические горизонты, часто несут в себе отражение зональных условий почвообразования. В закрепленных песках можно наблюдать некоторые слабые признаки гумусовых горизонтов зональных почв – «посерение» верхней части профиля, где сосредоточено максимальное количество корней и слабое «побурение» горизонта, залегающего ниже. В межрядовых понижениях, хорошо заросших растительностью, эти признаки становятся более отчетливыми, а на некоторой глубине появляется белесоватый оттенок от пропитки карбонатами. Так как в понижениях преобладают, как правило, пылеватые пески, то в сложении их профиля наблюдается некоторое уплотнение. Уплотненные пески в крупных понижениях и на равнинах с хорошо выраженным гумусовым горизонтом и уплотненным карбонатно-иллювиальным горизонтом часто выделяются уже как те или иные зональные песчаные почвы.

Пески Мойынкумы очень слабо гумусированы. не содержат заметных количеств легкорастворимых солей, карбонатны. обладают щелочной реакцией водных растворов, по гранулометрическому составу мелкозернистые.

Территория подзоны серо-бурых почв включает в себя ландшафты равнин преимущественно аллювиально-аккумулятивного происхождения. Зональные серо-бурые почвы встречаются здесь островными массивами, занимая более древние по возрасту и более высокие по уровню поверхности аридно-денудационных плато, мелкосопочные возвышенности и делювиально-пролювиальные шлейфы, подгорные покатости гор юга и юго-востока Казахстана.

Район развития рассматриваемых почв сложен элювиальными, элювиально-делювиальными, делювиально-пролювиальными и древнеаллювиальными отложениями, различающимися по возрасту, механическому и минералогическому составу. Общей особенностью почвообразующих пород этих почв является их карбонатность и присутствие гипса, причем содержание карбонатов с глубиной часто уменьшается, а гипса – возрастает.

По механическому составу они представлены, в основном, среднесуглинистыми и легкосуглинистыми пылеватыми разновидностями; значительно меньше - легкими почвами (супесчаными и песчаными), приуроченными обычно к окраинам песчаных массивов.

Наряду с серо-бурыми почвами здесь широко распространены такыровидные, такыры и пустынные песчаные почвы.

Такыровидные почвы широко распространены в подзоне серо-бурых почв, где встречаются довольно крупными массивами на аллювиальных равнинах. Это бывшие пойменные аллювиально-луговые почвы, сильно опустыненные в результате изменения гидрологического режима реки. Эти почвы занимают плоские пониженные элементы рельефа, включая сухие русла, котловины выдувания, террасы и другие элементы рельефа, сложенные преимущественно легкими (песчаными, супесчаными) пылевато-песчаными, реже суглинистыми отложениями.

В хозяйственном отношении закрепленные кустарниковой и особенно полукустарничковой и травянистой растительностью грядово-бугристые пески представляют собой ценные пастбищные угодья, которые могут быть использованы для выпаса скота в течение круглого года.

Таким образом, в изучаемом регионе почвы представлены луговыми и такыровидными почвами, сероземами, такырами, солонцами, солончаками и песками.

Песчаный массив имеет грядово-бугристый рельеф, хорошо закрепленный растительностью. В ненарушенных песках лишь изредка на вершинах гряд встречаются развеваемые формы. Пески имеют полевошпато-кварцевый состав. Процессы почвообразования на песках проходят очень слабо. Пески очень бедны гумусом, тем не менее, эти территории, закрепленные травянистой и кустарниковой растительностью, имеют большое значение в качестве пастбищных угодий, особенно в зимнее время. В связи с этим для предотвращения деградации почвы и, как следствие этого, растительного покрова, желательна в летний период эти земли исключить из пастбищеоборота.

Основными экологическими требованиями по оптимальному землепользованию являются:

- 1) научное обоснование и прогнозирование экологических последствий предлагаемых земельных преобразований и перераспределения земель;
- 2) обоснование и реализация единой государственной экологической политики при планировании и организации использования земель и охраны всех категорий земель;
- 3) обеспечение целевого использования земель;
- 4) формирование и размещение экологически обоснованных компактных и оптимальных по площади земельных участков;
- 5) разработка комплекса мер по поддержанию устойчивых ландшафтов и охране

земель;

б) разработка мероприятий по охране земель;

7) сохранение и усиление средообразующих, водоохраных, защитных, санитарноэпидемиологических, оздоровительных и иных полезных природных свойств лесов в интересах охраны здоровья человека и окружающей среды;

8) сохранение биоразнообразия и обеспечение устойчивого функционирования экологических систем.

Предоставление земельных участков для размещения и эксплуатации предприятий, сооружений и иных объектов производится с соблюдением экологических требований и учетом экологических последствий деятельности указанных объектов.

Для строительства и возведения объектов, не связанных с сельскохозяйственным производством, должны отводиться земли, не пригодные для сельскохозяйственных целей, с наименьшим баллом бонитета почвы.

8.5.2. Характеристика современного состояния почвенного покрова в зоне воздействия планируемого объекта

Ожидаемое воздействие на ландшафты. В результате отвода земель под строительство в границах землеотвода, охранных и противопожарных полос площадь будет полностью замещена застройкой, покрытиями.

Часть проектируемых сооружений (например, объекты транспорта) непосредственно затронут периферию жилых зон.

Однако, в совокупности это не приведет к существенной трансформации и фрагментации местного ландшафта.

В результате отчуждения земель под строительство краткосрочные (в период строительства) и долгосрочные отрицательные визуальные воздействия на ландшафты будут несущественными для местного населения, поскольку объекты строительства расположены вне зон прямой видимости со стороны ближайших жилых и рекреационных территорий.

Таким образом, реализация проектных решений не приведет к формированию в границах землеотвода сильно измененных ландшафтов.

Для характеристики современного состояния качества почв на месторождении Амангельды ТОО «Разведка и добыча QazaqGaz» были использованы данные мониторинговых исследований, проведенных в 1 квартале 2024 года специалистами аккредитованного испытательного центра ЖФ ТОО «КЭСО Отан».

Для оценки фактического состояния почвенного покрова произведен отбор проб на содержание следующего ингредиента:

- нефтепродукты.

Оценка качества почвенного покрова проводилась по кратности превышения ПДК, которая устанавливается в соответствии с Приказом Министра здравоохранения Республики Казахстан от 21 апреля 2021 года № ҚР ДСМ-32 Об утверждении Гигиенических нормативов к безопасности среды обитания.

Концентрации нефтепродуктов в почве на близлежащем месторождении Амангельды в 1 квартале 2024 года были ниже предела обнаружения прибора, следовательно на основании результатов проведенных мониторинговых наблюдений за состоянием почв м/р Амангельды, можно сделать вывод, что концентрации загрязняющих веществ в пробах почв не превышали предельно допустимых концентраций (ПДК) и почва на территории месторождения по степени опасности относится к безопасной, по степени загрязнения – к чистой.

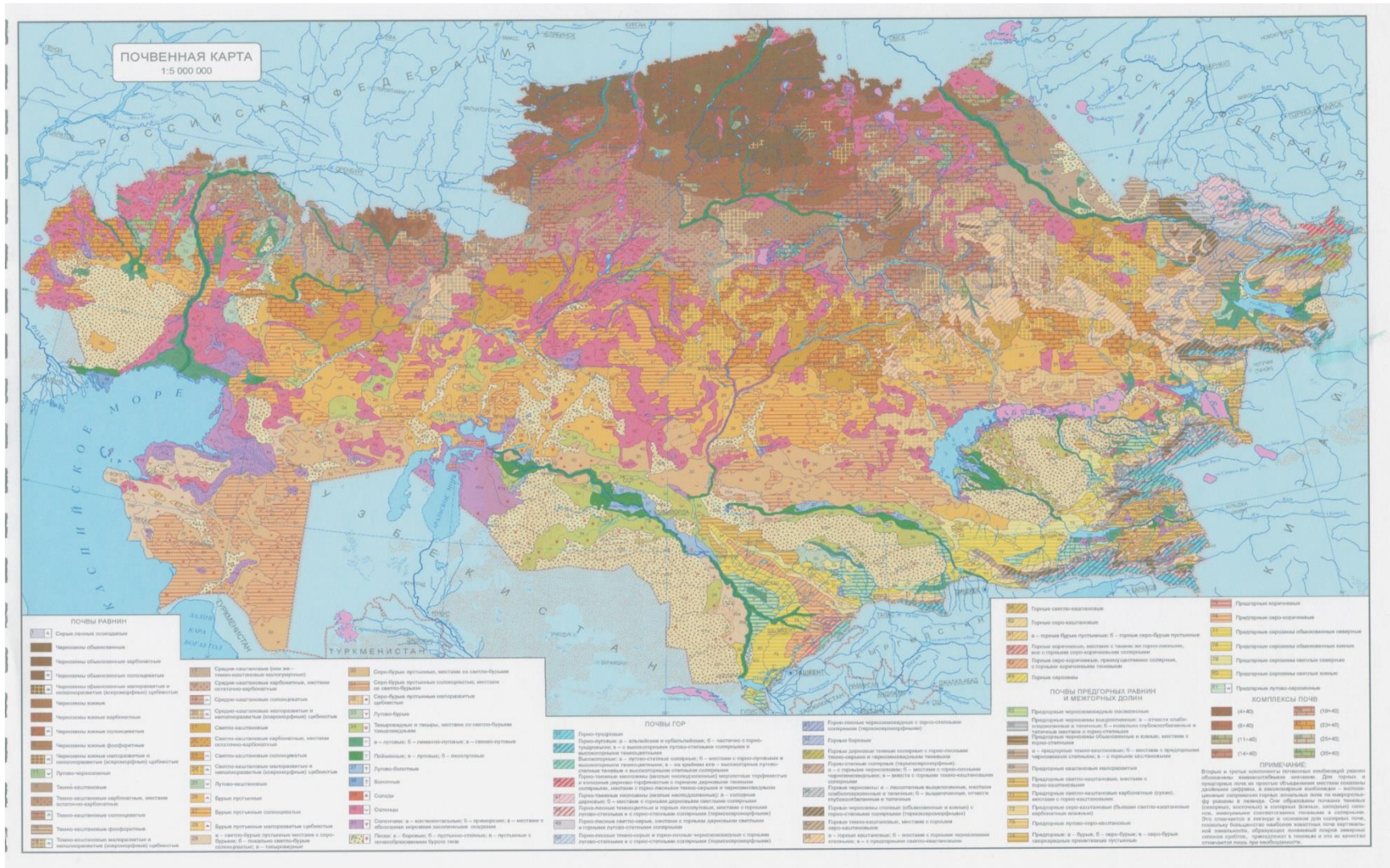


Рисунок 8 - - Почвенная карта

8.5.3. Характеристика ожидаемого воздействия на почвенный покров

Антропогенные факторы воздействия выделяются в две большие группы: физические и химические. Воздействие физических факторов в большей степени характеризуется механическим воздействием на почвенный покров, его нарушением. Воздействие химических факторов характеризуется внесением загрязняющих веществ в окружающую среду и в отдельные ее компоненты, одним из которых являются почвы.

Механическое уничтожение грунта - это один из самых мощных факторов уничтожения растительности, так как в пустынной зоне плодородный слой почвы ничтожно мал. При дорожной дигрессии изменениям подвержены все системы экосистем растительность, почвы и даже литогенная основа. При этом происходит частичное или полное уничтожение растительности, разрушение почвенных горизонтов, их распыление и уплотнение.

Механические нарушения почв, сопровождаемые резким снижением их устойчивости к действию природных факторов, в дальнейшем становятся первопричиной дефляции, эрозии, плоскостного смыва и т.д. Степень изменения свойств почв находится в прямой связи с их удельным сопротивлением, глубиной разрушения профиля, перемещением и перемешиванием почвенных горизонтов. Удельное сопротивление почв к деформации зависит от их генетических свойств. При этом очень важное значение имеют показатели механического состава, влажности, содержания водопрочных агрегатов и высокомолекулярных соединений.

Большой вред почвенному покрову наносится неупорядоченными полевыми дорогами. Подъездные дороги должны прокладываться с учетом особенностей экосистем участков их устойчивости к антропогенным воздействиям.

Загрязнение почв в результате газопылевых осадений из атмосферы пропорционально объемам газопылевых выбросов и концентрации в них веществ-загрязнителей. Обычно состав осадений из атмосферы, в которых присутствует значительная доля антропогенных выбросов, резко отличается от состава фоновых осадений, обусловленных естественными процессами.

Источниками загрязнения через твердые выпадения из атмосферы являются все источники выбросов. В силу временного характера, периодичности их действия, сравнительно низкой интенсивности выбросов и благоприятных для рассеивания метеоклиматических условий, воздействие на почвенный покров этих факторов будет крайне незначительным и практически неуловимым.

Основным депонентом выпадений из атмосферы является самый верхний почвенный горизонт. Перераспределение загрязнителей по вертикали почвенного профиля зависит, в основном, от ландшафтно-геохимических условий и свойств самого загрязнителя. Условия миграции, наряду с содержанием загрязнителя в осадениях, определяют скорость достижения критического уровня концентраций, установленного действующими нормативами или носящего рекомендательный характер.

Химическое загрязнение в результате потерь веществ, при транспортировке, несанкционированном складировании отходов, авариях носит, в основном, случайный характер. Его интенсивность может быть очень высока, масштабы невелики, места локализации - вдоль транспортных путей, трубопроводов, места складирования веществ, материалов и отходов. Этот фактор загрязнения относится к немногочисленной группе факторов, легко поддающихся регулированию и контролю.

Загрязнение почв в результате миграции загрязнителей из участков техногенного загрязнения, мест складирования отходов производства и потребления, складов готовой продукции является вторичным загрязнением. Интенсивность его может быть высокой, масштабы в основном точечные.

Для снижения негативных последствий от проведения намечаемых работ необходимо строгое соблюдение технологического плана работ и использование только специальной техники.

С соблюдением всех технологических решений можно обеспечить устойчивость природной среды к техническому воздействию с минимальным ущербом для окружающей среды.

Экологические проблемы при работе оборудования могут возникнуть при сливе с оборудования на грунт, сбросе эмульсии на земную поверхность. Потери могут происходить на запорно-регулирующей арматуре в сальниковых уплотнениях.

Соблюдение регламента работ, осуществление ряда дополнительных технологических решений с целью увеличения надежности работы оборудования и проведения природоохранных мероприятий сведут к минимуму воздействие на почвенный покров.

По окончании планируемых работ должны быть проведены техническая и биологическая рекультивация отведенных земель.

При соблюдении предусмотренных работ по рекультивации, работ по защите почвенно-растительного покрова, а также продолжении мониторинговых работ

неблагоприятное воздействие возможного химического загрязнения и механических нарушений возможно будет значительно снизить. В целом воздействие на состояние растительного и почвенного покрова, можно принять как слабое, локальное, продолжительное. Для минимизации воздействия на почвы потребуется выполнение ряда природоохранных мероприятий, направленных на сохранение почв. Мероприятия включают пропаганду охраны животного мира и бережного отношения к существующей фауне.

Основными источниками воздействия на почвенный покров в ходе реализации проектных решений будут являться:

- транспорт и механизмы, задействованные при установке технологического оборудования и строительстве скважин;
- весь комплекс технологического оборудования, при условии нарушения технологии, возможных аварийных проливов и утечек нефтепродуктов;
- отходы производства и потребления.

Принимая во внимание источники, оказывающее негативное влияние на почвенный покров, воздействие на почвенный покров будет связано с:

- изъятием земель, для размещения технологического оборудования для строительства скважин, в том числе опосредованно, вследствие потери ими своей ценности при их загрязнении и деградации;
- механическими нарушениями почвенно-растительного покрова ввиду нарушения целостности почвенного профиля, вследствие передвижения автотранспорта и строительной техники по не санкционированным дорогам и бездорожью, что приводит к трудно восстанавливаемым, часто необратимым, изменениям почвенно-растительных экосистем, уничтожению коренной растительности, нарушению морфологических и биохимических свойств почвы, уплотнению поверхностных слоев, стимулированию развития ветровой эрозии;
- загрязнением почв, которое может происходить: непосредственно при разливе пластовых вод, углеводородного сырья вблизи скважин и при его транспортировке, химических реагентов, растворов, применяемые при бурении скважины, а также в случае нарушения условий и сроков временного хранения отходов производства и потребления.

Соблюдение всех проектируемых решений в процессе строительства скважины позволит обеспечить устойчивость природной среды к техническому воздействию с минимальным ущербом для окружающей среды.

Соблюдение регламента работ, осуществление ряда дополнительных технологических решений с целью увеличения надежности работы оборудования и проведения природоохранных мероприятий сведут к минимуму воздействие проектируемых работ на почвенный покров.

В целом, при строительстве скважины при соблюдении запланированных технологий и мероприятий, воздействие проектируемых работ (в том числе и образование отходов) на почвенный покров будет следующим:

- пространственный масштаб воздействия – локальный (1) – площадь воздействия до 1 км² для площадных объектов или на удалении до 100 м от линейного объекта.
- временной масштаб воздействия – кратковременный (1) – продолжительность воздействия до 6 месяцев;
- интенсивность воздействия (обратимость изменения) – умеренная (3) – временное выведение почв из оборота вследствие расположения временных объектов, с рекультивацией, но без биологической стадии.

Таким образом, интегральная оценка составляет 3 балла, соответственно по показателям матрицы оценки воздействия, категория значимости присваивается *низкая* (1-8) – последствия испытываются, но величина воздействия находится в пределах допустимых стандартов.

8.5.4. Планируемые мероприятия и проектные решения в зоне воздействия по снятию, транспортировке и хранению плодородного слоя почвы

Технические решения и меры по сокращения воздействия на почвы

Для снижения негативного воздействия на почвенный покров на площади планируется проводить следующие мероприятия:

- своевременный контроль состояния существующих временных (полевых) дорог для транспортировки временных сооружений, оборудования, материалов, людей;
- организация передвижения техники исключительно по санкционированным маршрутам с сокращением до минимума движения по бездорожью;
- использование автотранспорта с низким давлением шин;
- принятие мер по ограничению распространения загрязнений в случаях разливе нефтепродуктов (ГСМ), сточных вод и различных химических веществ;
- принятие мер по оперативной очистке территории, загрязненной нефтепродуктами и другими загрязнителями; неукоснительное выполнение мер по охране

земель от загрязнения, разрушения и истощения;

–разработать и осуществить мероприятия по ликвидации очагов нефтезагрязнения и по рекультивации замазученных участков, в случае возникновения.

-- содержать занимаемые земельные участки в состоянии, пригодном для дальнейшего использования их по назначению;

- до начала работ, связанных с нарушением земель, снять плодородный слой почвы и обеспечить его сохранение и использование в дальнейшем для целей рекультивации нарушенных земель;

- проводить рекультивацию нарушенных земель.

Таким образом, исходя из информации о характере намечаемой производственной деятельности можно предположить, что изменения в химическом составе почв зоны воздействия проекта возможны только на уровне тенденций без превышения пороговых значений загрязняющих веществ, что обеспечит сохранение природного статуса местных почв.

Сколько-нибудь значимого дополнительного воздействия со стороны строительных площадок на почвенный покров и земли прилегающих территорий (возрастанию фитотоксичности, сброс загрязняющих веществ в грунтовые воды и др.) не ожидается.

Мероприятия по охране почв и грунтов

Мероприятиями по охране почв и грунтов при ликвидации объектов предусматриваются:

–планировка и обваловка площадок;

–рациональное использование земельного фонда;

–полная утилизация отходов, образовавшихся в процессе строительства скважин;

–регламентация передвижения транспорта; проезд транспортной техники по бездорожью исключается;

–установление научно обоснованных нормативов образования и лимитов размещения отходов;

–обязательное проведение работ по рекультивации нарушенных земель. оздоровление экологической обстановки предполагает в первую очередь проведение рекультивационных работ на поврежденном участке.

–использование современной и надежной системы сбора сточных вод;

–пылеподавление посредством орошения территории;

–устройство временных площадок для мытья колес автомобилей и строительной

техники;

- оперативная ликвидация загрязнений на площадках строительства;
- освещение прожекторами рабочих мест (в темное время суток);
- оснащение временных сооружений первичными средствами пожаротушения в соответствии с типовыми правилами пожарной безопасности на весь период строительства;
- необходимо неукоснительное соблюдение санитарно-гигиенических требований, норм по хранению ГСМ, утилизации отходов, хранения и транспортировки бытовых и промышленных отходов.

В целях снижения выбросов загрязняющих веществ в атмосферу необходимо соблюдать следующие мероприятия:

- исключения пыления с автомобильной дороги (с колес и др.) и защиты почвенных ресурсов дороги с организацией пылеподавления.
- пылеподавлению при выполнении земляных работ;
- организация пылеподавления способом орошения пылящих поверхностей;
- при перевозке твердых и пылевидных отходов транспортное средство обеспечивается защитной пленкой или укрывным материалом согласно п. 23 санитарных правил «Санитарно-эпидемиологические требования к сбору, использованию, применению, обезвреживанию, транспортировке, хранению и захоронению отходов производства и потребления», утвержд. приказом и.о. Министра здравоохранения Республики Казахстан от 25 декабря 2020 года №ҚР ДСМ-331/2020.

Все твердые отходы складироваться в контейнеры для дальнейшей транспортировки к полигонам для дальнейшей утилизации/захоронения.

В соответствии с экологическим кодексом рекультивация земель, восстановление плодородия, других полезных свойств земли, сохранение и использование плодородного слоя почвы при проведении работ является одним из наиболее важных природоохранных мероприятий.

Согласно ст.122 Экологическому Кодексу РК обязательным условием проведения разведки и добычи углеводородов является обеспечение охраны недр включающий систему правовых, организационных, экономических, технологических и других мероприятий, направленных на сохранение естественных ландшафтов и рекультивацию нарушенных земель и иных геоморфологических структур.

При выборе направления рекультивации нарушенных земель должны быть учтены:

- 1) характер нарушения поверхности земельного участка;
- 2) природные и физико-географические условия района расположения объекта;
- 3) социально-экономические особенности расположения объекта с учетом перспектив развития района и требований охраны окружающей среды;
- 4) необходимость восстановления основной площади нарушенных земель под пахотные угодья в зоне распространения черноземов и интенсивного сельского хозяйства;
- 5) необходимость восстановления нарушенных земель в непосредственной близости от населенных пунктов под сады, подсобные хозяйства и зоны отдыха, включая создание водоемов в выработанном пространстве и декоративных садово-парковых комплексов на отвалах вскрышных пород и отходов обогащения;
- 6) выполнение на территории промышленного объекта планировочных работ, ликвидации ненужных выемок и насыпи, уборка строительного мусора и благоустройство земельного участка;
- 7) овраги и промоины на используемом земельном участке, которые должны быть засыпаны или выположены;

До начала строительства скважины: планировка площадки под буровое оборудование 50 м x 80 м и под склад ГСМ 15 м x 20 м.

По окончании строительства скважины производится техническая рекультивация отведенных земель. Техническая рекультивация включает в себя следующие виды работ:

- очистку территории от мусора и остатков материалов;
- сбор, резку и вывоз металлолома;
- очистку почвы от замазученного песка и вывоз его для дальнейшей утилизации;
- планировку площадки.

Техника, используемая при технической рекультивации – бульдозер, автокран, автосамосвал.

Биологическая рекультивация не проводится в связи с ее нецелесообразностью.

Проектируемые мероприятия по рекультивации нарушаемых земель принимаются в соответствии с требованиями законодательства и охране окружающей природной среды и другими нормативами, с учетом природно- климатических условий района расположения нарушаемых участков, хозяйственных, социально-экономических и санитарно-гигиенических работ.

В целях предупреждения нарушения растительно-почвенного покрова в процессе строительства скважины необходимо осуществление следующих мероприятий:

- систематизировать движение наземных видов транспорта;
- движение наземных видов транспорта осуществлять только по имеющимся и отведенным дорогам;
- производить захоронение отходов только на специально оборудованных полигонах.

Комплекс природоохранных мероприятий по защите земельных ресурсов и восстановлению земельного участка в процессе буровых работ включает в себя:

- формирование искусственной насыпной площадки под буровую;
- бетонирование буровой площадки под основные крупные блоки буровой установки;
- обустройство земельного участка защитными канавами или обваловкой;
- для предотвращения загрязнения почв химическими реагентами, их транспортировка и хранение производится в закрытой таре (мешки, бочки);
- приготовление бурового раствора осуществляется в блоке приготовления раствора, со сливом в циркуляционную систему по металлическим желобам. Хранится буровой раствор в металлических емкостях;
- циркуляция бурового раствора осуществляется по замкнутой системе: скважина-блок очистки (по металлическим желобам) – металлические емкости – насосы – манифольд - скважина;
- буровой раствор с выбуренной породой пропускаются через две центрифуги, установленные после вибросита. Жидкая фаза раствора подается в циркуляционную систему для повторного использования;
- выбуренная порода на блоке очистки (вибросито, пескоотделитель, илоотделитель, центрифуга) отделяется от бурового раствора и сбрасывается в шламовые емкости;
- предусмотрен безамбарный метод бурения - сбор отходов бурения (БШ, ОБР, БСВ) в емкости, с последующим вывозом;
- сооружение систем накопления и хранения отходов бурения и систем инженерной канализации стоков буровой в места их организованного сбора;
- обустройство мест локального сбора и хранения отходов;

ГСМ привозятся на буровую в автоцистернах и перекачиваются в специальные закрытые емкости для ГСМ, от которых по герметичным топливопроводам производится питание ДВС.

8.5.5. Организация экологического мониторинга почв

Мониторинг состояния почв - система наблюдений за состоянием техногенного загрязнения почв и грунта. Литомониторинг заключается в контроле показателей состояния грунтов на участках, подвергнувшихся техногенному нарушению, на предмет определения их загрязнения суммарными нефтяными углеводородами, солями тяжелых металлов и т.д.

Отбор проб и изучение почвогрунтов проводится по сети станций, размещение которых проводится относительно источников воздействия, с учетом реальной возможности проведения наблюдений и обеспечивает объективную оценку происходящих изменений.

Производственный мониторинг почвенного покрова должен проводиться в соответствии с «Программой производственного экологического контроля...» на стационарных экологических площадках (СЭП).

Пункты мониторинга почв должны располагаться в типичном месте ландшафта с учетом пространственного распространения основных почвенных разностей, направления их производственного использования и характера техногенных нарушений, с таким расчетом, чтобы полученная информация характеризовала процессы, происходящие в почвах на территории участка, его объектах и прилегающих участках.

Работы по контролю загрязнения почв, и оценки их качественного состояния регламентируются ГОСТом 17.4.3.01-83 «Охрана природы. Почвы. Общие требования к отбору проб».

Состояние химического состава почв измеряется по следующим ингредиентам: нефтепродукты, тяжелые металлы (свинец, медь, ртуть, цинк, кобальт, никель). Периодичность наблюдений за загрязнением почв – 2 раза в год. Интерпретация полученных аналитических данных проводится путем сравнения с нормативными показателями.

На месторождении для наблюдения за динамикой изменения свойств почв должны быть созданы площадки для отбора проб грунта. Географические координаты площадок соответствуют координатам точек (постов) атмосферного мониторинга.

Контроль загрязнения почв на месторождении проводится с учетом определения в пробах: концентрации тяжелых металлов, концентрации углеводородов, удельной радиоактивности естественных радионуклидов.

Наблюдения за загрязнением почв общими нефтепродуктами и тяжелыми

металлами (отбор проб) проводится, учитывая возможные сезонные колебания.

8.5.6. Оценка воздействия на почвенный покров проектируемых работ

Принимая во внимание источники, оказывающее негативное влияние на почвенный покров, воздействие на почвенный покров будет связано с:

- изъятием земель, для размещения технологического оборудования для строительства скважины, в том числе опосредованно, вследствие потери ими своей ценности при их загрязнении и деградации;

- механическими нарушениями почвенно-растительного покрова ввиду нарушения целостности почвенного профиля, вследствие передвижения автотранспорта и строительной техники по не санкционированным дорогам и бездорожью, что приводит к трудно восстанавливаемым, часто необратимым, изменениям почвенно-растительных экосистем, уничтожению коренной растительности, нарушению морфологических и биохимических свойств почвы, уплотнению поверхностных слоев, стимулированию развития ветровой эрозии;

- загрязнением почв, которое может происходить: непосредственно при разливе пластовых вод, углеводородного сырья вблизи скважин и при его транспортировке, химических реагентов, растворов, применяемые при бурении скважины, а также в случае нарушения условий и сроков временного хранения отходов производства и потребления.

Соблюдение всех проектируемых решений в процессе строительства скважины позволит обеспечить устойчивость природной среды к техническому воздействию с минимальным ущербом для окружающей среды.

Соблюдение регламента работ, осуществление ряда дополнительных технологических решений с целью увеличения надежности работы оборудования и проведения природоохранных мероприятий сведут к минимуму воздействие проектируемых работ на почвенный покров.

В целом, при строительстве скважины при соблюдении запланированных технологий и мероприятий, воздействие проектируемых работ (в том числе и образование отходов) на почвенный покров будет следующим:

- пространственный масштаб воздействия – локальный (1) – площадь воздействия до 1 км² для площадных объектов или на удалении до 100 м от линейного объекта.
- временной масштаб воздействия – кратковременный (1) – продолжительность воздействия до 6 месяцев;
- интенсивность воздействия (обратимость изменения) – умеренная (3) – временное выведение почв из оборота вследствие расположения временных объектов, с рекультивацией, но без биологической стадии.

Таким образом, интегральная оценка составляет 3 балла, соответственно по показателям матрицы оценки воздействия, категория значимости присваивается **низкая**

(1-8) – последствия испытываются, но величина воздействия находится в пределах допустимых стандартов.

Территория м. Амангельды выведено из земель лесного фонда.

8.6. Оценка воздействия на растительность

8.6.1. Характеристика факторов среды обитания растений, влияющих на их состояние

Процесс бурения скважин и размещение технологических оборудований, окажет определенное воздействие на состояние растительности. Данное воздействие можно рассматривать, как совокупность механического воздействия и химического загрязнения.

Особенно отрицательно этот фактор сказывается на состоянии почв и растительного покрова. На состояние растительности в процессе строительства скважин оказывают влияние следующие факторы:

- механическое воздействие при проведении строительных работ;
- химическое воздействие, произведенное вследствие выбросов загрязняющих веществ в атмосферный воздух.

Механическое воздействие связано с уничтожением растительного покрова при планировании территории под бурением, проведением сплошных отсыпок.

Серьезные воздействия на растительный покров также может вызвать внедорожный проезд строительной техники и автотранспорта.

Неорганизованное складирование твердых отходов строительства также может привести к уничтожению растительного покрова.

Растительный покров территории при строительстве проектируемых объектов в различной степени будет трансформирован.

В основном это транспортный (дорожная сеть) фактор трансформации - преимущественно с полным уничтожением растительного покрова по трассам беспорядочной сети автодорог без покрытия.

Дорожная сеть является линейно-локальным видом воздействия, характеризующимся полным уничтожением растительности по трассам автодорог или колеям несанкционированных, временных дорог, запылением и загрязнением выхлопными газами растений вдоль трасс.

Химическое воздействие на растительность происходит как путем прямого их воздействия на растительность, так и путем косвенного воздействия через почву.

Кроме того, могут возникнуть косвенные воздействия в связи с загрязнением атмосферного воздуха и размещением коммунальных и промышленных отходов. Химическое воздействие на растительный покров возможно при нарушении правил хранения горючесмазочных материалов и заправки техники, использовании неисправных землеройных машин, проведении обслуживания и ремонта техники вне специально оборудованных площадок.

Химическое загрязнение растительности в процессе проведения строительства скважин будет в основном от ДЭС и автотранспорта – выбросы азотистых и углеродных соединений.

Основными функциями естественного растительного покрова являются две: ландшафтно стабилизирующая и ресурсная, которые могут рассматриваться как определяющие при выборе путей использования и охраны растительности. Нарушение ландшафтно стабилизирующей функции всегда проявляется в усилении негативных явлений, например, активизации процессов денудации и дефляции. Влияние на растения проявляется в первую очередь на биохимическом и физиологическом уровнях: снижается интенсивность фотосинтеза, содержание углерода, хлорофилла, нарушается азотный и углеродный обмен, в зоне сильных газовых воздействий на 20-25% повышается интенсивность дыхания, возрастает интенсивность транспирации.

Растительный покров территории формируется в экстремальных природных условиях (аридность климата, засоление, недостаточная водообеспеченность). К настоящему времени он частично трансформирован под влиянием различных видов хозяйственной деятельности. Кроме того, компенсационные возможности местной флоры невелики в силу экологических природных условий территории.

Для предотвращения нежелательных последствий при проведении планируемых работ и сокращения площадей с уничтоженной и трансформированной растительностью, проектом предусмотрено выполнение следующего комплекса мероприятий по охране растительности:

- Осуществить профилактические мероприятия, способствующие прекращению роста площадей, подвергаемых воздействию при проведении работ;
- Во избежание возгорания кустарников и травы необходимо соблюдать правила по технике безопасности;
- Запретить ломку кустарниковой флоры для хозяйственных нужд;
- В результате механических нарушений активизировались процессы дефляции

почв района, разрушение почвенных горизонтов, их распыление и уплотнение.

Основными факторами химического воздействия являются выбросы от стационарных источников и от транспортных средств (выхлопные газы, утечки топлива). При проведении работ необходимо строгое соблюдение технологии работ.

Учитывая все факторы при реализации строительных работ можно сказать, что значительного нового воздействия на растительный покров, месторождениях не будет.

Процесс строительства скважины и размещение технологического оборудования, окажет определенное воздействие на состояние растительности. Данное воздействие можно рассматривать, как совокупность механического воздействия и химического загрязнения.

При строительстве площадки скважины растительности будет нанесен урон – будет уничтожено или засыпано некоторое количество растений.

Загрязнение растительных экосистем химическими веществами может происходить непосредственно путем разлива углеводородов вблизи скважины и при их транспортировке. Источниками загрязнения являются также твердые и жидкие отходы производства. Наиболее опасными потенциальными источниками химического загрязнения являются скважины (при бурении скважин), места складирования отходов и др.

8.6.2. Характеристика воздействия объекта и сопутствующих производств на растительные сообщества территории

Во время строительства скважины растительность прилегающих участков будет испытывать воздействие загрязнителей атмосферного воздуха, т.е. на растительность окажут влияние выбросы загрязняющих веществ в атмосферу.

Химическое загрязнение растительности в процессе осуществления проектируемых работ будет при испарениях нефтепродуктов из емкостей, аварийных разливах и утечках нефтепродуктов, фланцевые соединения и сальниковые уплотнения.

Воздействие вредных выбросов на растительность происходит как путем прямого их воздействия на растительность, так и путем косвенного воздействия через почву.

Попадание нефтепродуктов на почву, прежде всего, сказывается на гумусовом горизонте: количество углеродов в нем резко увеличивается, ухудшая свойства почв как питательного субстрата для растений.

Обволакивая корни растений, нефтепродукты резко снижают поступление влаги, что приводит к физиологическим изменениям и возможной гибели растений.

Главными причинами угнетения растений и их гибели в результате загрязнения служат нарушения в поступлении воды, питательных веществ и кислородное голодание. Вследствие подавления процессов нитрификации и аммонофикации в почве нарушается азотный режим, что в свою очередь вызывает азотное голодание. Интенсивное развитие нефтеокисляющих микроорганизмов сопряжено с активным потреблением ими элементов минерального питания, из-за чего может наблюдаться ухудшение пищевого режима растений.

Вредное влияние токсичных газов приводит к отмиранию отдельных частей растений, ухудшению роста и урожайности. Накопление вредных веществ в почве способствует уменьшению почвенного плодородия, нарушению минерального питания, отравлению корневых систем и нарушению роста и гибели растения.

Учитывая компенсационные возможности местной флоры при соблюдении предусмотренных мероприятий можно сделать вывод, что выбросы загрязняющих веществ не окажут значительного химического влияния на состояние растительности.

При механических нарушениях короткоживущие виды растений на данной территории, восстанавливаются медленно, образуя переходные группировки с господством сорных видов, которые в дальнейшем сменяются зональным типом. Восстановление растительности в результате естественных процессов занимает длительное время: от 3-4 лет - для заселения пионерными видами и до 10 лет - для формирования сомкнутых сообществ.

Таким образом, механическое воздействие будет иметь место в период строительства. По окончании этих работ величина механического воздействия прекратится.

Влияние проектируемых работ на растительный покров можно оценить как:

- пространственный масштаб воздействия – локальный (1) – площадь воздействия до 1 км² для площадных объектов или на удалении до 100 м от линейного объекта.
- временной масштаб воздействия – кратковременный (1) – продолжительность воздействия до 6 месяцев;
- интенсивность воздействия (обратимость изменения) – слабая (2) – изменения в природной среде превышают пределы природной изменчивости. Природная среда полностью самовосстанавливается.

Таким образом, интегральная оценка составляет 2 балла, соответственно по

показателям матрицы оценки воздействия, категория значимости присваивается *низкая* (1-8).

Обоснование объемов использования растительных ресурсов в настоящем ОВВ не представлено. Ввиду того что реализация намечаемой деятельности не предполагает изъятие или использование растительных ресурсов.

Зона влияния планируемой деятельности на растительность в качественной оценке предполагается локальной и не выходящей за границы лицензионного участка, на период проведения работ влияние на растительность низко, в целом на период строительства проектом не предусмотрен снос зеленых насаждений.

Значимых изменений в растительном покрове (видовой состав, состояние, продуктивность сообществ, оценка адаптивности генотипов, хозяйственное и функциональное значение, загрязненность, пораженность вредителями), в зоне строительства объекта не ожидается, в связи с чем, последствия для жизни и здоровья населения отсутствуют.

8.6.3. Оценка воздействие на растительный мир

Процесс бурения скважин и размещение технологических оборудования, окажет определенное воздействие на состояние растительности. Данное воздействие можно рассматривать, как совокупность механического воздействия и химического загрязнения.

Особенно отрицательно этот фактор сказывается на состоянии почв и растительного покрова. На состояние растительности в процессе строительства скважин оказывают влияние следующие факторы:

- механическое воздействие при проведении строительных работ;
- химическое воздействие, произведенное вследствие выбросов загрязняющих веществ в атмосферный воздух.

Механическое воздействие связано с уничтожением растительного покрова при планировании территории под бурением, проведением сплошных отсыпок.

Серьезные воздействия на растительный покров также может вызвать внедорожный проезд строительной техники и автотранспорта.

Неорганизованное складирование твердых отходов строительства также может привести к уничтожению растительного покрова.

Растительный покров территории при строительстве проектируемых объектов в различной степени будет трансформирован.

В основном это транспортный (дорожная сеть) фактор трансформации - преимущественно с полным уничтожением растительного покрова по трассам беспорядочной сети автодорог без покрытия.

Дорожная сеть является линейно-локальным видом воздействия, характеризующимся полным уничтожением растительности по трассам автодорог или колеям несанкционированных, временных дорог, запылением и загрязнением выхлопными газами растений вдоль трасс.

Химическое воздействие на растительность происходит как путем прямого их воздействия на растительность, так и путем косвенного воздействия через почву.

Кроме того, могут возникнуть косвенные воздействия в связи с загрязнением атмосферного воздуха и размещением коммунальных и промышленных отходов. Химическое воздействие на растительный покров возможно при нарушении правил хранения горючемазочных материалов и заправки техники, использовании неисправных землеройных машин, проведении обслуживания и ремонта техники вне специально оборудованных площадок.

Химическое загрязнение растительности в процессе проведения строительства скважин будет в основном от ДЭС и автотранспорта – выбросы азотистых и углеродных соединений.

Основными функциями естественного растительного покрова являются две: ландшафтно стабилизирующая и ресурсная, которые могут рассматриваться как определяющие при выборе путей использования и охраны растительности. Нарушение ландшафтно стабилизирующей функции всегда проявляется в усилении негативных явлений, например, активизации процессов денудации и дефляции. Влияние на растения проявляется в первую очередь на биохимическом и физиологическом уровнях: снижается интенсивность фотосинтеза, содержание углерода, хлорофилла, нарушается азотный и углеродный обмен, в зоне сильных газовых воздействий на 20-25% повышается интенсивность дыхания, возрастает интенсивность транспирации.

В целом воздействие бурение скважин на растительность, при соблюдении проектных природоохранных требований, можно оценить:

- ✓ пространственный масштаб воздействия – ограниченный (2) – площадь воздействия до 10 км², воздействие на удалении до 1 км от линейного объекта;
- ✓ временной масштаб воздействия – кратковременный (1) – продолжительность воздействия до 6 месяцев;

✓ интенсивность воздействия (обратимость изменения) – умеренная (3) – изменения в природной среде не превышают существующие пределы природной изменчивости.

Таким образом, интегральная оценка составляет 6 баллов, категория значимости воздействия на атмосферный воздух присваивается низкой (1-8).

8.6.4. Рекомендации по сохранению растительных сообществ, улучшению их состояния, сохранению и воспроизводству флоры, в том числе по сохранению и улучшению среды их обитания

Охрана растительных сообществ при осуществлении работ на рассматриваемом участке может существенно ограничить негативные экологические последствия.

Комплекс проектных технических решений по защите растительных ресурсов от загрязнения и истощения и минимизации последствий при проведении проектируемых работ включает в себя:

- Перед началом проведения работ, обустройство площадок, упорядочение и обустройство основных дорог к ним, необходимо производить с учетом ландшафтных особенностей территории и ее устойчивости к техногенным воздействиям.
- Недопустимо движение автотранспорта и выполнение работ, связанных с строительством за пределами проектируемой площадки.
- Перед началом выполнения земляных работ, необходимо снять верхний, плодородный растительный слой, складировать его и в дальнейшем использовать при благоустройстве и озеленении территории.
- Повсеместно на рабочих местах соблюдать правила пожарной безопасности и технику безопасности. Необходимо так же провести инструктаж персонала о бережном отношении к природе, указать места, где работы должны быть проведены с особой тщательностью и осторожностью.
- После завершения работ осуществить очистку загрязненных участков, вывести отходы, бытовой и строительный мусор, уничтожить антропогенный рельеф (ямы, рывины) и осуществить планировку территории.
- В местах загрязнения почв ГСМ провести механическую рекультивацию и, по возможности, произвести озеленение и благоустройство территории.

Проведение организационных мероприятий, направленных на упорядочение дорожной сети, сведение к минимуму количества проходов автотранспорта по

бездорожью является важным фактором охраны почв и растительности - от деградации и необоснованного разрушения.

Подъездные дороги должны прокладываться с учетом особенностей экосистем участков их устойчивости к антропогенным воздействиям.

По окончании планируемых работ должна быть проведена техническая рекультивация отведенных земель.

Для эффективной охраны растительности от загрязнения и нарушения необходимо разработать план-график конкретных мероприятий, который наряду с имеющимися проектными решениями, будет включать следующие мероприятия:

- своевременный контроль состояния существующих временных (полевых) дорог для транспортировки временных сооружений, оборудования, материалов, людей;
- организация передвижения техники исключительно по санкционированным маршрутам с сокращением до минимума движения по бездорожью;
- принятие мер по ограничению распространения загрязнений в случаях разлива нефтепродуктов, сточных вод и различных химических веществ;
- принятие мер по оперативной очистке территории, загрязненной нефтепродуктами и другими загрязнителями;
- проведение просветительской работы по охране почв;
- неукоснительное выполнение мер по охране земель от загрязнения, разрушения и истощения.

Для предотвращения нежелательных последствий при проведении планируемых работ и сокращения площадей с уничтоженной и трансформированной растительностью необходимо выполнение комплекса мероприятий по охране растительности:

- свести к минимуму количество вновь прокладываемых грунтовых дорог;
- не допускать расширения дорожного полотна;
- осуществить профилактические мероприятия, способствующие прекращению роста площадей, подвергаемых воздействию при проведении работ;
- во избежание возгорания кустарников и травы необходимо соблюдать правила по технике безопасности.

8.6.5. Мероприятия по предотвращению негативных воздействий на биоразнообразие, его минимизации, смягчению, оценка потерь биоразнообразия и мероприятия по их компенсации, а также по мониторингу проведения этих мероприятий и их эффективности

Биологическое разнообразие означает вариабельность живых организмов из всехисточников, в том числе наземных, морских и иных водных экосистем и экологических комплексов, частью которых они являются, и включает в себя разнообразие в рамках вида, между видами и разнообразие экосистем.

Под экологической системой (экосистемой) понимается являющийся объективно существующей частью природной среды динамичный комплекс сообществ растений, животных и иных организмов, неживой среды их обитания, взаимодействующих как единое функциональное целое и связанных между собой обменом веществом и энергией, который имеет пространственно- территориальные границы.

Под средой обитания понимается тип местности или место естественного обитания того или иного организма или популяции.

Под природным ландшафтом понимается территория, которая не подверглась изменению в результате деятельности человека и характеризуется сочетанием определенных типов рельефа местности, почв, растительности, сформированных в единых климатических условиях.

Под биологическими ресурсами понимаются генетические ресурсы, организмы или их части, популяции или любые другие биотические компоненты экологических систем, имеющие фактическую или потенциальную полезность либо ценность для человечества.

Запрещается деятельность, вызывающая угрозу уничтожения генетического фонда живых организмов, потерю биоразнообразия и нарушение устойчивого функционирования экологических систем.

Под мерами по предотвращению негативного воздействия на биоразнообразие понимаются меры, направленные на то, чтобы с самого раннего этапа планирования деятельности и в течение всего периода ее осуществления избегать любые воздействия на биоразнообразие.

Под мерами по минимизации негативного воздействия на биоразнообразие понимаются меры по сокращению продолжительности, интенсивности и (или) уровня воздействий (прямых и косвенных), которые не были предотвращены.

Под мерами по смягчению последствий негативного воздействия на биоразнообразие понимаются меры, направленные на создание благоприятных условий для сохранения и восстановления биоразнообразия.

К числу мероприятий по снижению воздействия на растительный мир следует отнести:

- Сохранение биологического и ландшафтного разнообразия на участке работ;
- Мероприятия по предупреждению пожаров, которые могут повлечь на растительных сообществ;
- Мероприятия по предупреждению химического загрязнения воздуха, которые могут повлечь на растительных сообществ;
- Запрещается выжиг степной растительности;
- Запрещается загрязнение земель отходами производства и потребления;
- Запрещается уничтожение растительного покрова;
- Запрещение возникновения стихийных (непроектных) мест хранения отходов.

Запрещается деятельность, вызывающая угрозу уничтожения генетического фонда живых организмов, потерю биоразнообразия и нарушение устойчивого функционирования экологических систем.

В целях сохранения биоразнообразия применяется следующая иерархия мер в порядке убывания их предпочтительности:

- 1) первоочередными являются меры по предотвращению негативного воздействия;
- 2) когда негативное воздействие на биоразнообразии невозможно предотвратить, должны быть приняты меры по его минимизации;
- 3) когда негативное воздействие на биоразнообразии невозможно предотвратить или свести к минимуму, должны быть приняты меры по смягчению его последствий;
- 4) в той части, в которой негативные воздействия на биоразнообразии не были предупреждены, сведены к минимуму или смягчены, должны быть приняты меры по компенсации потери биоразнообразия.

Под мерами по предотвращению негативного воздействия на биоразнообразии понимаются меры, направленные на то, чтобы с самого раннего этапа планирования деятельности и в течение всего периода ее осуществления избегать любые воздействия на биоразнообразии.

Под мерами по минимизации негативного воздействия на биоразнообразии понимаются меры по сокращению продолжительности, интенсивности и (или) уровня воздействий (прямых и косвенных), которые не были предотвращены.

Под мерами по смягчению последствий негативного воздействия на биоразнообразии понимаются меры, направленные на создание благоприятных условий для сохранения и восстановления биоразнообразия.

К числу мероприятий по снижению воздействия на растительный мир в процессе

проектируемых работ можно отнести:

- движение автотранспорта только по отведенным дорогам;
- отдельный сбор отходов в специальных контейнерах;
- захоронение отходов производства и потребления на специально оборудованных полигонах;
- запрет на вырубку кустарников и разведение костров;
- проведение поэтапной технической рекультивации.

Мониторинг растительного покрова и мониторинг почв, как два взаимосвязанных компонента природной среды проводятся одновременно на стационарных экологических площадках.

Мониторинг растительности должен производиться в комплексе с изучением почвенного покрова. Это даст возможность более детально определить направление процессов природной и антропогенной динамики растительности и выявить негативные тенденции.

Интенсивность наблюдения также приурочена к периодичности отбора проб почв, но не менее 1 раза в год.

Слежение за растительным покровом осуществляется методом периодического описания фитоценозов, с указанием видового состава, обилия, общего и частного проективного покрытия растениями почвы, размещения видов, их фенологического развития и общего состояния.

Так же описываются экологические особенности местообитания, где особо отмечаются различные антропогенные воздействия, в том числе и загрязнения.

Результаты наблюдений регистрируются в специальных журналах. По результатам наблюдений определяется уровень воздействия объектов месторождения на состояние растительного покрова.

Территория м. Амангельды выведено из земель лесного фонда.

8.7. Описание возможных существенных воздействий на животный мир

8.7.1. Характеристика воздействия объекта на видовой состав

Воздействие на животный мир в период строительства скважин, будет обусловлено природными и антропогенными факторами.

Природные факторы. К природным факторам относятся климатические условия, характеризующиеся колебаниями температуры воздуха, интенсивные процессы дефляции

и т.д. Влияние изменения природных условий сказывается на численности и видовом разнообразии животных.

Одни животные вытесняются и гибнут, для других складываются благоприятные условия.

Антропогенные факторы. Антропогенное воздействие осуществляется в ходе любой хозяйственной деятельности, связанной с природопользованием.

Наиболее сильное и действенное влияние техногенных факторов обычно испытывают пресмыкающиеся.

Представители этой группы животных тесно привязаны к участку своего обитания и в период экстремальных ситуаций не способны избежать влияния каких-либо внешних воздействий путем миграций на дальние расстояния.

Наиболее существенное влияние на животных могут оказать следующие виды подготовительных и текущих работ:

- изъятие земель (утрата мест обитания);
- проведение земляных строительных работ;
- использование дорог и внедорожное использование транспортных средств;
- производственный шум, искусственное освещение, служащей факторами беспокойства для многих видов птиц и млекопитающих;
- складирование вспомогательного оборудования;
- загрязнение территории нефтепродуктами и тяжелыми металлами, химреагентами, промышленно-бытовыми отходами, выбросами токсичных веществ.

Воздействие на животный мир при строительстве скважин, приводит к временной или постоянной утрате мест обитания популяций животных, причиняет беспокойство и физический ущерб живым организмам вследствие повышения уровня шума, искусственного освещения.

В результате изъятия земель для строительства скважин и сооружений происходит сокращение кормовой базы, ведущее к перестройке структуры зооценоза.

Наибольшее воздействие на фауну происходит как правило в процессе земляных работ.

В результате происходит гибель представителей беспозвоночных и незначительная гибель представителей земноводных, пресмыкающихся и некоторых видов фоновых грызунов.

В результате земляных работ уничтожается до 90% насекомых, паукообразных и

мелких наземных ракообразных, являющихся кормовой базой для позвоночных и важным компонентом пустынного и приморского биоценозов обитающих в пределах коридора строительства.

Автомобильные дороги с интенсивным движением и большой скоростью автотранспорта являются угрозой для жизни животных.

Воздействие такого фактора, как перемещение автотранспорта при транспортировке грузов выражается в виде гибели насекомых, земноводных и пресмыкающихся, а, реже, копытных, грызунов, мелких хищников и пернатых, под колёсами.

Одним из значимых факторов воздействия является искусственное освещение в ночное время. Поскольку кроме гибели насекомых летящих к источникам освещения, в ночное время больший процент млекопитающих будет гибнуть под колёсами автомашин в результате ослепления светом фар.

Пресмыкающиеся. Основными источниками воздействия на животных являются строительные машины и механизмы автодороги, строительный персонал.

Сокращение площади местообитаний и трансформация биотопоповокажут наиболее значимое воздействие, что повлечет за собой снижение численности земноводных, пресмыкающихся и млекопитающих пропорционально изъятым под бурением землям и уменьшение биологического разнообразия.

Для пресмыкающихся техногенная трансформация субстрата и сам процесс земляных работ, при значительном механическом воздействии оказываемом землеройной техникой, является фактором вызывающим резкое снижение численности, вплоть до полного исчезновения на некоторых участках ящериц и змей.

Обычно, в процессе земляных работ, в пределах строительной площадки, землеройной техникой уничтожаются земноводные - 90%, пресмыкающиеся - 70%, мелкие фоновые грызуны - 70%.

Птицы. Воздействие на птиц, в основном, будет связано с утратой мест обитаний. Помимо потери местообитания, возможным фактором негативного воздействия на птиц может быть фактор беспокойства, вызванного присутствием человека, передвижением автотранспортных средств, работой строительной техники.

Имеет место косвенное воздействие в виде временного разрушения мест гнездования и кратковременного ухудшения кормовой базы на ограниченном участке.

Поскольку участок строительства расположен на территории промышленно

освоенной территории, путей миграции диких животных в пределах территории, отведенной под бурение нет. Редкие и подлежащие особой охране виды животных в пределах изученной площадки отсутствуют. Влияние от реализации проекта на охотничье-промысловых животных исключено.

На стадии завершения работ по бурению скважин прямого воздействия на птиц не ожидается.

Факторы беспокойства будут такими же, как на стадии строительства. При этом площадь, на которой воздействие может проявляться, существенно снизится.

Дальнейших утрат (после окончания строительства) территорий местообитаний на стадии завершения работ по бурению скважин не предполагается.

В ходе проведения производственных работ должны выполняться и соблюдаться требования статьи 17 Закона Республики Казахстан от 09 июля 2004 года №593 «Об охране, воспроизводстве и использовании животного мира»:

- При размещении, проектировании и строительстве населенных пунктов, предприятий, сооружений и других объектов, осуществлении производственных процессов и эксплуатации транспортных средств, совершенствовании существующих и внедрении новых технологических процессов, введении в хозяйственный оборот неиспользуемых, прибрежных, заболоченных, занятых кустарниками территорий, мелиорации земель, пользовании лесными ресурсами и водными объектами, проведении геолого-разведочных работ, добыче полезных ископаемых, определении мест выпаса и прогона сельскохозяйственных животных, разработке туристских маршрутов и организации мест массового отдыха населения должны предусматриваться и осуществляться мероприятия по сохранению среды обитания и условий размножения объектов животного мира, путей миграции и мест концентрации животных, а также обеспечиваться неприкосновенность участков, представляющих особую ценность в качестве среды обитания диких животных.

- При эксплуатации, размещении, проектировании и строительстве железнодорожных, шоссейных, трубопроводных и других транспортных магистралей, линий электропередачи и связи, каналов, плотин и иных водохозяйственных сооружений должны разрабатываться и осуществляться мероприятия, обеспечивающие сохранение среды обитания, условий размножения, путей миграции и мест концентрации животных.

- Субъекты, осуществляющие хозяйственную и иную деятельность, указанную в пунктах 1 и 2 настоящей статьи, обязаны:

1) по согласованию с уполномоченным органом при разработке технико-экономического обоснования и проектно-сметной документации предусматривать средства для осуществления мероприятий по обеспечению соблюдения требований подпунктов 2) и 5) пункта 2 статьи 12 настоящего Закона;

2) возмещать компенсацию вреда, наносимого и нанесенного рыбным ресурсам и другим водным животным, в том числе и неизбежного, в размере, определяемом в соответствии с методикой, утвержденной уполномоченным органом, путем выполнения мероприятий, предусматривающих выпуск в рыбохозяйственные водоемы рыбопосадочного материала, восстановление нерестилищ, рыбохозяйственную мелиорацию водных объектов, бурение инфраструктуры воспроизводственного комплекса или реконструкцию действующих комплексов по воспроизводству рыбных ресурсов и других водных животных, финансирование научных исследований, а также создание искусственных нерестилищ в пойме рек и морской среде (риффы), на основании договора, заключенного с ведомством уполномоченного органа.

Строительство скважин окажет определенное воздействие на животный мир. Данное воздействие можно рассматривать, как совокупность механического воздействия и химического загрязнения.

Механическое воздействие на фауну связано с нанесением беспокойства и возможно причинением физического ущерба, также выражается во временной потере мест обитания и мест кормления травоядных животных и, в свою очередь, утраты мест охоты хищных животных. И все это вследствие повышенного уровня шума, наличия техники, искусственного освещения и физической деятельности людей

Причинами механического воздействия на животный мир или беспокойства представителям фауны становится движение транспорта, погребение флоры (и некоторых представителей фауны – насекомых, пресмыкающихся) при строительстве подъездных дорог и площадок. За исключением погребения, остальные виды воздействия носят временный и краткосрочный характер.

Химическое загрязнение может иметь место при случайном или аварийном разливе углеводородов и химических реагентов.

До минимума сократить химическое воздействие на животный мир можно строжайшим соблюдением норм и правил, технологии производства, профилактическим осмотром и ремонтом оборудования.

Практика многолетних наблюдений показывает, что распределение животных на

территории месторождения неравномерное.

Особое место в распространении животных занимают преобразованные ландшафты (насыпи дорог, линии электропередач, нефтепроводы, промышленные сооружения), которые в целом имеют положительное значение, обогащая порой безжизненные пространства (особенно солончаковой пустыни) новыми экологическими нишами для обитания некоторых представителей животного мира (ящериц, змей). Плотность населения пресмыкающихся в преобразованных ландшафтах, как правило, выше. Однако здесь животные подвержены угрозе загрязнения нефтью (трубопроводы) при разливах, травмирования и гибели на автомобильных дорогах.

Для мелких грызунов и пресмыкающихся работы по строительству подъездных дорог и площадок могут грозить физической гибелью в незначительных пределах.

Таким образом, влияние проектируемых работ на животный мир можно оценить как:

- пространственный масштаб воздействия – локальное (1) – площадь воздействия до 1 км² для площадных объектов или на удалении до 100 м от линейного объекта;
- временной масштаб воздействия – кратковременный (1) – продолжительность воздействия до 6 месяцев;
- интенсивность воздействия (обратимость изменения) – слабая (2) – изменения в природной среде превышают пределы природной изменчивости. Природная среда полностью самовостанавливается.

Таким образом, интегральная оценка составляет 2 балла, соответственно по показателям матрицы оценки воздействия, категория значимости присваивается низкая (1-8).

Строительство скважин окажет определенное воздействие на животный мир. Данное воздействие можно рассматривать, как совокупность механического воздействия и химического загрязнения.

Механическое воздействие на фауну связано с нанесением беспокойства и возможно причинением физического ущерба, также выражается во временной потере мест обитания и мест кормления травоядных животных и, в свою очередь, утраты мест охоты хищных животных. И все это вследствие повышенного уровня шума, наличия техники, искусственного освещения и физической деятельности людей

Причинами механического воздействия на животный мир или беспокойства

представителям фауны становится движение транспорта, погребение флоры (и некоторых представителей фауны – насекомых, пресмыкающихся) при строительстве подъездных дорог и площадок. За исключением погребения, остальные виды воздействия носят временный и краткосрочный характер.

Химическое загрязнение может иметь место при случайном или аварийном разливе углеводородов и химических реагентов.

До минимума сократить химическое воздействие на животный мир можно строжайшим соблюдением норм и правил, технологии производства, профилактическим осмотром и ремонтом оборудования.

Практика многолетних наблюдений показывает, что распределение животных на территории месторождения неравномерное.

Особое место в распространении животных занимают преобразованные ландшафты (насыпи дорог, линии электропередач, нефтепроводы, промышленные сооружения), которые в целом имеют положительное значение, обогащая порой безжизненные пространства (особенно солончаковой пустыни) новыми экологическими нишами для обитания некоторых представителей животного мира (ящериц, змей). Плотность населения пресмыкающихся в преобразованных ландшафтах, как правило, выше. Однако здесь животные подвержены угрозе загрязнения нефтью (трубопроводы) при разливах, травмирования и гибели на автомобильных дорогах.

Для мелких грызунов и пресмыкающихся работы по строительству подъездных дорог и площадок могут грозить физической гибелью в незначительных пределах.

Таким образом, влияние проектируемых работ на животный мир можно оценить как:

- пространственный масштаб воздействия – локальное (1) – площадь воздействия до 1 км² для площадных объектов или на удалении до 100 м от линейного объекта;
- временной масштаб воздействия – кратковременный (1) – продолжительность воздействия до 6 месяцев;
- интенсивность воздействия (обратимость изменения) – слабая (2) – изменения в природной среде превышают пределы природной изменчивости. Природная среда полностью самовосстанавливается.

Таким образом, интегральная оценка составляет 2 балла, соответственно по показателям матрицы оценки воздействия, категория значимости присваивается *низкая*

(1-8).

Возможные нарушения целостности естественных сообществ

Нарушения целостности естественных сообществ, среды обитания, условий размножения, воздействие на пути миграции и места концентрации животных, сокращения их видового многообразия в зоне воздействия объекта не ожидается, так как работы носят незначительный и кратковременный характер.

8.7.2. Мероприятия по предотвращению негативных воздействий на биоразнообразие

Биологическое разнообразие означает вариабельность живых организмов из всех источников, в том числе наземных, морских и иных водных экосистем и экологических комплексов, частью которых они являются, и включает в себя разнообразие в рамках вида, между видами и разнообразие экосистем.

Под экологической системой (экосистемой) понимается являющийся объективно существующей частью природной среды динамичный комплекс сообществ растений, животных и иных организмов, неживой среды их обитания, взаимодействующих как единое функциональное целое и связанных между собой обменом веществом и энергией, который имеет пространственно-территориальные границы.

Под средой обитания понимается тип местности или место естественного обитания того или иного организма или популяции.

Под природным ландшафтом понимается территория, которая не подверглась изменению в результате деятельности человека и характеризуется сочетанием определенных типов рельефа местности, почв, растительности, сформированных в единых климатических условиях.

Под биологическими ресурсами понимаются генетические ресурсы, организмы или их части, популяции или любые другие биотические компоненты экологических систем, имеющие фактическую или потенциальную полезность либо ценность для человечества.

Запрещается деятельность, вызывающая угрозу уничтожения генетического фонда живых организмов, потерю биоразнообразия и нарушение устойчивого функционирования экологических систем.

В целях сохранения биоразнообразия применяется следующая иерархия мер в порядке убывания их предпочтительности:

- 1) первоочередными являются меры по предотвращению негативного воздействия;
- 2) когда негативное воздействие на биоразнообразие невозможно предотвратить,

должны быть приняты меры по его минимизации;

3) когда негативное воздействие на биоразнообразие невозможно предотвратить или свести к минимуму, должны быть приняты меры по смягчению его последствий;

4) в той части, в которой негативные воздействия на биоразнообразие не были предупреждены, сведены к минимуму или смягчены, должны быть приняты меры по компенсации потери биоразнообразия.

Под мерами по предотвращению негативного воздействия на биоразнообразие понимаются меры, направленные на то, чтобы с самого раннего этапа планирования деятельности и в течение всего периода ее осуществления избегать любые воздействия на биоразнообразие.

Под мерами по минимизации негативного воздействия на биоразнообразие понимаются меры по сокращению продолжительности, интенсивности и (или) уровня воздействий (прямых и косвенных), которые не были предотвращены.

Под мерами по смягчению последствий негативного воздействия на биоразнообразие понимаются меры, направленные на создание благоприятных условий для сохранения и восстановления биоразнообразия.

Для снижения негативного воздействия на животных и на их местообитания при проведении работ, складировании производственно-бытовых отходов необходимо учитывать наличие на территории самих животных, их гнезд, нор и избегать их уничтожения или разрушения.

Особое внимание должно быть уделено охране такого ценного и исчезающего в настоящее время, ранее широко распространенного в республике реликтового животного, как сайга.

Важно обеспечить контроль за случайной (не планируемой) деятельностью нового населения (нелегальная охота и т.п.). На весь период работ необходимо проведение постоянных мероприятий по восстановлению нарушенных участков местности и своевременному устранению неизбежных загрязнений и промышленно-бытовых отходов со всей площади, затронутой хозяйственной деятельностью.

Мероприятия, обеспечивающие защиту почвы, флоры и фауны складываются из организационно - технологических; проектно - конструкторских; санитарно-противоэпидемических.

Организационно-технологические:

–организация упорядоченного движения автотранспорта и техники по территории,

согласно разработанной и утвержденной оптимальной схеме движения;

– тщательная регламентация проведения работ, связанных с загрязнением рельефа при производстве земляных работ; технической рекультивации.

Проектно-конструкторские:

– согласование и экспертиза проектных разработок в контролирующих природоохранных органах и СЭС;

– проектно-конструкторские решения, направленные на снижение загрязнения почв.

Санитарно-противоэпидемические - обеспечение противоэпидемической защиты персонала от особо опасных инфекций.

В районе проведения запроектированных работ необходимо обеспечение следующих мероприятий по охране животного мира:

– защита окружающей воздушной среды;

– защиту поверхностных, подземных вод от техногенного воздействия;

– ограждение всех возможных технологических площадок, исключающее случайное попадание на них животных;

– движение автотранспорта осуществлять только по отсыпанным дорогам с небольшой скоростью, с ограничением подачи звукового сигнала;

– ввести на территории СМР запрет на охоту;

– строгое запрещение кормления диких животных персоналом, а также надлежащее хранение отходов, являющихся приманкой для диких животных.

Основными требованиями по сохранению объектов флоры и фауны является:

– сохранение фрагментов естественных экосистем,

– предотвращение случайной гибели животных и растений,

– создание условий производственной дисциплины исключающих нарушения законодательства по охране животного и растительного мира со стороны производственного персонала.

В целях предупреждения нарушения почвенно-растительного покрова и для охраны животного мира в районе СМР намечаются нижеследующие мероприятия:

– ограничения техногенной деятельности вблизи участков с большим биологическим разнообразием;

– принятие административных мер в целях пресечения браконьерства на территории СМР;

- захоронение промышленных и хозяйственно-бытовых отходов производить только на специально оборудованных полигонах;
- поддержание в чистоте территории площадок и прилегающих площадей;
- исключение проливов нефтепродуктов (ГСМ), своевременная их ликвидация.

Для минимизации воздействия проектируемых работ на животный мир потребуется выполнение ряда природоохранных мероприятий, направленных на сохранение видового многообразия животных, охрану среды их обитания, условий размножения и путей миграции животных, сохранения целостности естественных сообществ.

Мероприятия должны включать следующие положения:

- пропаганда охраны животного мира;
- ограничения техногенной деятельности вблизи участков с большим биологическим разнообразием;
- маркировка и ограждение опасных участков;
- создание ограждений для предотвращения попадания животных на производственные объекты;
- запрет на охоту в районе контрактной территории;
- разработка оптимальных маршрутов движения автотранспорта;
- ограничение скорости движения автотранспорта и снижение интенсивности движения в ночное время на месторождении.

Мониторинг состояния животного мира

Основными задачами производственного мониторинга за состоянием животного мира являются:

- оценка состояния животного мира на стационарных экологических площадках;
- определение особо чувствительных для представителей животного мира участков на месторождении.

Основной методикой сбора материала служат стандартные маршрутные пешие учеты земноводных, пресмыкающихся, птиц и отчасти млекопитающих.

Для установления видового состава и численности пресмыкающихся в биотопах с обнаженной почвенной поверхностью учетная полоса составляет в ширину 6-8 м, а на участках, сплошь покрытых растительностью, до 2 м. Длина маршрутов определяется емкостью биотопов. Данные учетов пересчитываются на 1 га.

Основным способом учета крупных хищных млекопитающих служит подсчет

жилых нор и регистрация свежих следов. Мелких млекопитающих учитывают по стандартным методикам (ловушко-линии) с использованием ловушек «Геро» и капканов малого размера. Помимо этого, проводится сбор и анализ погадок хищных птиц (отрыгивание, непереваренные остатки пищи – шерсть, кости). Идентификация костных остатков в погадках хищных птиц, позволяет дополнить или уточнить фаунистический состав мелких млекопитающих в том или ином районе.

Для учета численности мелких грызунов (песчанок) используют маршрутно-колониальный метод, на основе которого вычисляют плотность зверьков на 1 га.

Птиц учитывают по общепринятым методам в полосе шириной 10-50 м, иногда до 500 м (в зависимости от особенностей местности и размеров птиц). Полученные данные пересчитывают на 1 га. Кроме того, проводятся визуальные наблюдения за позвоночными животными и следами их жизнедеятельности при обходах местности и во время переездов на автомобиле. Наблюдения на СЭП рекомендуется проводить не реже 1 раза в год.

Места закладки контрольных и мониторинговых площадок совпадают с участками, на которых проводится мониторинг почв и растительности. Данные наблюдений на площадках регистрируются и служат в последующем для сравнительного анализа.

Территория м. Амангельды выведено из земель лесного фонда.

8.7.3. Оценка воздействий на ландшафты и меры по предотвращению, минимизации, смягчению негативных воздействий, восстановлению ландшафтов в случаях их нарушения

Под природным ландшафтом понимается территория, которая не подверглась изменению в результате деятельности человека и характеризуется сочетанием определенных типов рельефа местности, почв, растительности, сформированных в единых климатических условиях. Лица, осуществляющие операции по проектируемым работам, обязаны выполнять соответствующие операции таким образом, чтобы не создавать угрозу причинения вреда жизни и (или) здоровью людей, экологического ущерба, и, в частности, без:

1) риска для вод, в том числе подземных, атмосферного воздуха, почв, животного и растительного мира;

2) отрицательного влияния на ландшафты и особо охраняемые природные территории.

При проведении работ рекомендуется выполнять рекомендации для сохранения целостности ландшафта:

- Вести строгий контроль за правильностью проведения земляных работ;
- Следить за состоянием автомобильных дорог, предусмотреть регулярное орошение и планировку полотна автодорог, тем самым снизить величину транспортных потерь, увеличить пробег автотранспорта и уменьшить вредное воздействие выхлопов на окружающую среду;
- Вести постоянную работу среди ИТР, служащих и рабочих по пропаганде экологических знаний;
- Разработать комплекс мероприятий по охране недр и окружающей среды;
- Предотвращение загрязнения окружающей среды при проведении работ (разлив нефтепродуктов и т.д.);
- Сохранение естественных ландшафтов.

И другие требования согласно Кодексу «О недрах и недропользовании» (с изменениями и дополнениями по состоянию на 07.03.2022 г.) и Законодательству РК об охране окружающей среды.

8.8. Оценка физических воздействий на окружающую среду

8.8.1. Оценка возможного теплового, электромагнитного, шумового, воздействия и других типов воздействия, а также их последствий

Из физических факторов воздействия на окружающую среду и людей, в процессе проектируемых работ, можно выделить:

- тепловое излучение;

- электромагнитное излучение;
- воздействие шума;
- воздействие вибрации.

Тепловое излучение

Тепловое излучение или более известное как инфракрасное излучение (ИК) можно разделить на две группы: естественного и техногенного происхождения.

Главным естественным источником ИК излучения является Солнце, также относятся действующие вулканы, термальные воды, процессы тепломассопереноса в атмосфере, все нагретые тела, пожары и т.п.

Исследование ИК спектров различных астрономических объектов позволило установить космические источники ИК излучения, присутствие в них некоторых химических соединений и определить температуру этих объектов.

К космическим источникам ИК излучения относятся холодные красные карлики, ряд планетарных туманностей, кометы, пылевые облака, ядра галактик, квазары и т.д.

К числу источников ИК техногенного происхождения относятся лампы накаливания, газоразрядные лампы, электрические спирали из нихромовой проволоки, нагреваемые пропускаемым током, электронагревательные приборы, печи самого различного назначения с использованием различного топлива (газа, угля, нефти, мазута и т.д.), электропечи, различные двигатели, реакторы атомных станций и т.д.

Чрезмерное увлечение ИК может привести к ожогам кожи, расстройствам нервной системы, общему перегреву тела человека, нарушению водосолевого баланса, работы сердца, тепловому удару и т.д.

Исследование теплового излучения человеческого тела с помощью тепловизоров дает информацию при диагностике различных заболеваний и контроле динамики их развития.

Солнечное излучение

Основным источником энергии для всех процессов, происходящих в биосфере, является солнечное излучение. Атмосфера, окружающая Землю, слабо поглощает коротковолновое (КВ) излучение Солнца, которое, в основном, достигает земной поверхности.

Под воздействием падающего солнечного потока в результате его поглощения земная поверхность нагревается и становится источником длинноволнового (ДВ) излучения, направленного к атмосфере. Атмосфера, с другой стороны, также является источником ДВ излучения, направленного к Земле. При этом возникает взаимный теплообмен между земной поверхностью и атмосферой.

Разность между КВ излучением, поглощенным земной поверхностью и эффективным излучением называется радиационным балансом. Преобразование энергии КВ солнечной радиации при поглощении ее земной поверхностью и атмосферой, теплообмен между ними составляет тепловой баланс Земли.

Главной особенностью радиационного режима атмосферы является парниковый эффект, который заключается в том, что КВ радиации большей частью доходит до земной поверхности, вызывая ее нагрев, а ДВ излучение от Земли задерживается атмосферой, уменьшая при этом теплоотдачу Земли в космос. Увеличение процентного содержания CO₂, паров H₂O, аэрозолей и т.п. будет усиливать парниковый эффект, что приводит к увеличению средней температуры нижнего слоя атмосферы и потеплению климата.

Тепловые загрязнения

Помимо роли атмосферы как теплозащитной оболочки и действия парникового эффекта, усугубляемого хозяйственной деятельностью человека, определенное влияние на тепловой баланс нашей планеты оказывают тепловые загрязнения в виде сбросового тепла в водоемы, реки, в атмосферу, главным образом, топливно-энергетического комплекса и, в меньшей степени, от промышленности.

Известно, что потребность населения в энергии удовлетворяется за счет электрической энергии. Значительная часть электрической энергии получается за счет преобразования тепловой энергии, выделяющегося при сгорании органического топлива. При этом примерно 30% энергии топлива превращается в электрическую энергию, а 2/3 энергии поступает в окружающую среду в виде теплового загрязнения и загрязнения атмосферы продуктами сгорания. При увеличении энергии потребления будет увеличиваться загрязнение окружающей среды, если не принимать специальных мер.

В настоящее время установлена закономерность общего повышения температуры водоемов, рек, атмосферы особенно в местах нахождения электростанций, промышленных предприятий и крупных индустриальных районов.

Повышение температуры в атмосфере приводит к возникновению нежелательных воздушных потоков, изменению влажности воздуха и солнечной радиации и, конечном итоге, к изменению микроклимата.

Свет

Световое воздействие ожидается в ночное время в процессе производства строительных работ, а также при передвижении автотранспорта.

Наибольшее беспокоящее влияние световое воздействие будет оказывать в периоды

весенних и осенних миграций животных и птиц. На дорогах возможны случаи гибели животных, попавших под колеса автотранспорта, и птиц, погибающих от удара о корпус автомобиля.

Введение специальных ограничений значительно уменьшит гибель животных и птиц:

- запрет на проезд постороннего транспорта;
- проезд только по отведенным дорогам;
- запрет на ночной проезд (кроме спецтранспорта и в исключительных случаях);
- ограничение скорости движения автотранспорта.

В целом воздействие источников света в процессе проектируемых работ будет носить незначительный и локальный характер.

Электромагнитное излучение

Постоянный рост числа источников электромагнитных излучений, возрастание их мощности приводит к тому, что возникает электромагнитное загрязнение окружающей среды. Высоковольтные линии электропередач, трансформаторные подстанции, электрические двигатели, персональные компьютеры – все это источники электромагнитных излучений.

Электромагнитные поля (ЭМП)

Вследствие научно-технического прогресса электромагнитный фон Земли в настоящее время претерпел не только количественные, но качественные изменения. Появились электромагнитные излучения таких длин волн, которые имеют искусственное происхождение.

К основным источникам ЭМП антропогенного происхождения относятся телевизионные станции, мощные радиотехнические объекты, промышленное технологическое оборудование, высоковольтные линии электропередач промышленной частоты, термические цеха, плазменные, лазерные и рентгеновские установки, атомные и ядерные реакторы и т.п. Следует также отметить техногенные источники

электромагнитных и других физических полей специального назначения, применяемые в радиоэлектронном противодействии и размещенные на стационарных и передвижных объектах на земле, воде, под водой, в воздухе.

Биологическое действие ЭМП

Влияние электромагнитных полей на биосферу разнообразно и многогранно. Для решения этой трудной и важной проблемы требуется комплексный подход при участии широкого круга специалистов: биологов, медиков, геофизиков, биофизиков и т.д.

Взаимодействие электромагнитных полей с биологическим объектом определяется:

- параметрами излучения (частоты или длины волны, когерентностью колебания,

скоростью распространения, поляризацией волны);

- физическими и биохимическими свойствами биологического объекта, как среды распространения ЭМП (диэлектрической проницаемостью, электрической проводимостью, длиной электромагнитной волны в ткани, глубиной проникновения, коэффициентом отражения от границы воздух-ткань).

Весь диапазон воздействия ЭМП на биообъекты можно условно разделить на три группы:

- постоянные и низкочастотные поля (до метрового диапазона длин волн);
- СВЧ диапазон (длины волны от 1 м до 1 см);
- миллиметровый и субмиллиметровый диапазон (длины волны от 10 мм до 0,1 мм).

Влияние ЭМП на человеческий организм может быть как полезным (лечебным), так и вредным.

Лечебное воздействие ЭМП используется в гипертермии, лазерной хирургии, физиотерапии, диатермии и т.д. Полезное действие ЭМП используется в медицинской диагностике.

При взаимодействии ЭМП с биологическим объектом излучения разделяют на ионизирующие и неионизирующие.

К ионизирующим относятся УФ, рентгеновские и α -излучение.

Длинноволновые излучения (СВЧ, миллиметровые, субмиллиметровые) относятся к неионизирующим излучениям.

Энергетическое воздействие. Этот вид воздействия заключается в переходе поглощенной электромагнитной волны в тепло биоткани. Вредны для организма интенсивные ЭМП в любом диапазоне частот с плотностью мощности, превышающей десятки милливатт на 1 см² облучаемой площади.

Информационное воздействие. К такому виду воздействия ЭМП на биологический объект относится тот случай, когда падающее излучение низкой интенсивности не вызывает нагрев ткани, но полезный эффект оказывается значительным.

При информационном характере действия ЭМП изменяются характер и скорость передачи информации внутри организма, процесс формирования условных рефлексов, количество ключевых ферментов энергетического обмена и т.д.

Действие статического электрического поля. Статическое электрическое поле существенно влияет на живые организмы. Разряды, возникающие при стекании статических

зарядов, вызывают испуг, раздражение, могут быть причиной пожара, взрыва, травмы, порчи микроэлектронных устройств и т.п. Длительное воздействие статических электрических полей с напряженностью более 1000 В/м вызывает у человека головную боль, утомленность, нарушение обмена веществ, раздражительность.

Защита от воздействия ЭМП

Для оценки воздействия ЭМП на человеческий организм с целью выбора способа защиты проводится сравнение фактических уровней излучателей с нормативными.

Измерение уровней излучений производится в порядке текущего санитарного надзора, при сдаче в эксплуатацию новых или реконструированных источников ЭМП и общественных зданий и сооружений, расположенных на прилегающей к электромагнитным излучателям территории.

Нормированию подлежит также вся бытовая и компьютерная техника, которая является техногенным источником ЭМП. Общие рекомендации по безопасности этого класса оборудования и приборов могут быть выражены следующим образом:

- использовать модели электроприборов и ПК с меньшим уровнем электропотребления;
- размещать приборы, работающие длительное время (холодильник, телевизор, СВЧ-печь, электропечь, электрообогреватели, ПК, воздухоочистители, аэроионизаторы), на расстоянии не менее 1,5 м от мест постоянного пребывания или ночного отдыха;
- в случае большого числа электробытовой техники в жилом помещении одновременно включать как меньше приборов;
- использовать монитор ПК с пониженным уровнем излучения;
- заземлять ПК и приборы на контур заземления здания;
- использовать при работе с ПК заземленные защитные фильтры для экрана монитора, снижающие уровень ЭМП;
- по возможности использовать приборы с автоматическим управлением, позволяющие не находиться рядом с ними во время работы.

Способ защиты расстоянием и временем. Этот способ защиты окружающей среды от воздействия ЭМП является основным, включающим в себя как технические, так и организационные мероприятия.

С целью уменьшения ЭМП промышленной частоты увеличивают высоту подвеса ВЛ, удаляют жилую застройку от линии передач, применяют экранирующие устройства.

Способ защиты временем состоит в том, что находиться вблизи источника ЭМП как

можно меньше времени.

Способ экранирования ЭМП. Этот способ защиты от электромагнитных излучений использует процессы отражения и поглощения электромагнитных волн.

При испытаниях технологического, радиотехнического и СВЧ оборудования часто используют полностью экранированные помещения, стены и потолки которых полностью покрыты металлическим листом, облицованным поглощающими материалами. Такая экранировка полностью исключает проникновение электромагнитных волн в окружающую среду. Обслуживающий персонал при этом пользуется индивидуальными средствами защиты.

На открытых территориях, расположенных в зонах с повышенным уровнем ЭМП, применяются экранирующие устройства в виде железобетонных заборов, экранирующих сеток, высоких деревьев и т.п.

Радиопоглощающие материалы (РПМ) используют для поглощения электромагнитных волн и средств защиты от воздействия ЭМП.

По принципу действия РПМ делятся на две большие группы: объемные поглотители и резонансные (интерференционные) поглотители.

В объемных поглотителях используется объемное поглощение электромагнитной энергии за счет внесения электрических или магнитных потерь. Поглощающие материалы этого типа состоят из основы и наполнителя.

В качестве основы используются различные каучуки, пенопласты и другие органические связующие.

В качестве наполнителей используются порошки графита, угольной и ацетиленовой сажи, порошки карбонильного железа, ферриты, тонкие металлические волокна и т.п. Количество наполнителя достигает 40%. Внешняя поверхность объемных поглотителей часто выполняют в виде шипов, имеющих форму конуса или пирамиды.

Для защиты от внешних источников ЭМП стены зданий можно покрывать бетоном с примесью графита, волосяными матами, пропитанными неопреном и угольной сажой, многослойными строительными материалами и т.п.

Резонансные (интерференционные) поглотители представляют собой композиции из чередующих слоев диэлектрика и проводящих пленок металла. Толщина диэлектрика составляет четверть длины волны падающего излучения или кратна нечетному числу $\pi/4$.

Принцип действия таких систем основан на интерференции падающей волны и образовании в них стоячих волн. Такие поглотители обладают низким коэффициентом отражения, малой массой, компактностью, но недостаточной широкополосностью.

В целях снижения воздействия электромагнитных излучений на работающий персонал крайне необходимо проведение следующего комплекса мероприятий:

- соблюдение основ нормативной базы электромагнитных источников излучения;
- выявление противопоказаний у персонала;
- ограничения во времени воздействия электромагнитных излучений и увеличение расстояний от источников излучений.

Отсутствие мощных источников электромагнитного излучения при проведении работ позволяет предположить, что данный вид воздействия будет иметь малое значение и на ограниченных участках.

Шумы

Слышимые звуковые непериодические колебания с непрерывным спектром воспринимаются как шумы. Интенсивность шумов может быть самой различной, от шелеста листьев на деревьях до шума грозового разряда. Различают источники шума естественного и техногенного происхождения.

Источники шума естественного происхождения. В реальной атмосфере вне зависимости от человека всегда присутствуют шумы естественного происхождения с весьма широким спектральным диапазоном от инфразвука с частотами $3 \cdot 10^{-3}$ Гц до ультразвука и гиперзвука.

Источниками инфразвуковых шумов могут быть различные метеорологические и географические явления, такие, как магнитные бури, полярные сияния, движения воздуха в кучевых и грозовых облаках, ураганы, землетрясения. В слышимой области частот под действием ветра всегда создается звуковой фон. В природе при обтекании потоком воздуха различных тел (углов зданий, гребней морских волн и т.п.) за счет отрыва вихрей образуется инфразвуковые колебания и слышимые низкие частоты.

Источники шума техногенного происхождения. К источникам шума техногенного происхождения относятся все применяемые в современной технике механизмы, оборудование и транспорт, которые создают значительное загрязнение окружающей среды.

Техногенный шумовой фон создается источниками, находящимися в постройках, сооружениях, зданиях и на территориях между ними.

Примерами источников шумов техногенного происхождения являются: рельсовый, водный, авиационный и колесный транспорт, техническое оборудование промышленных и бытовых объектов, вентиляционные установки, санитарно-техническое оборудование, теплоэнергетические системы, электромеханические устройства и т.д.

Техногенные шумы по физической природе происхождения могут быть квалифицированы на следующие группы:

- механические шумы, возникающие при взаимодействии различных деталей в механизмах, (одиночные или периодические удары), а также при вибрациях поверхностных устройств, машин, оборудования и т.п.;
- электромагнитные шумы, возникающие вследствие колебаний деталей и элементов электромагнитных устройств под действием электромагнитных полей (дроссели, трансформаторы, статоры, роторы и т.п.);
- аэродинамические шумы, возникающие в результате вихревых процессов в газах (адиабатическое расширение сжатого газа или пара из замкнутого объема в атмосферу; возмущения, возникающие при движении тел с большими скоростями в газовой среде, при вращении лопаток турбин и т.п.);
- гидродинамические шумы, вызываемые различными процессами в жидкостях (возникновение гидравлического удара при быстром сокращении кавитационных пузырей, кавитация в ультразвуковом технологическом оборудовании и т.п.).

Биологическое действие шумов

Шумы, особенно техногенного происхождения, вредно действуют на организм человека, которое проявляется в специфическом поражении слухового аппарата и неспецифических изменений других органов и систем человека. В медицине существует термин «шумовая болезнь», сопровождаемая гипертонией, гипотонией и другими расстройствами.

При воздействии на человека шумов имеют значения их уровень, характер, спектральный состав, продолжительность воздействия и индивидуальность чувствительности.

При продолжительном воздействии интенсивных шумов могут быть значительные расстройства деятельности нервной и эндокринной систем, сосудистого тонуса, желудочно-кишечного тракта, прогрессирующая тугоухость, обусловленная невритом преддверноулиткового нерва. При профессиональной тугоухости, как правило, происходит нарушение восприятия частот в диапазоне от 4000 до 8000 Гц.

При уровне звукового давления более 100 дБ на частотах 2-5 Гц происходит осязаемое движение барабанных перепонки, головная боль, затруднение глотания. При повышении уровня до 125-137 дБ на указанных частотах могут возникать вибрация грудной клетки, летаргия, чувство «падения».

Инфразвук неблагоприятно действует на вестибулярный аппарат и приводит к

уменьшению слуховой чувствительности, а с частотами 15-20 Гц вызывает чувство страха.

Естественные природные звуки на экологическом благополучии человека, как правило, не отражаются. Звуковой дискомфорт создают антропогенные источники шума, которые повышают утомляемость человека, снижают его умственные возможности, значительно понижают производительность труда, вызывают нервные перегрузки, шумовые стрессы и т. д.

Высокие уровни шума (> 60 дБ) вызывают многочисленные жалобы, при 90 дБ органы слуха начинают деградировать, 110-120 дБ считается болевым порогом, а уровень антропогенного шума свыше 130 дБ - разрушительный для органа слуха предел. Замечено, что при силе шума в 180 дБ в металле появляются трещины.

При длительном воздействии техногенных шумов возникает бессонница, расстройство органов пищеварения, нарушение вкусовых ощущений и зрения, появление повышенной нервозности, раздражительности и т.п. При воздействии интенсивных шумов (взрыв, ударная волна и т.д.) с уровнем звука до 130 дБ возникает болевое ощущение, а при уровнях звука более 140 дБ происходит поражение слухового аппарата. Предел переносимости интенсивного шума определяется величиной 154 дБ. При этом появляется удушье, сильная головная боль, нарушение зрительных восприятий, тошнота и т.д.

В связи с тем, что шум является вредным производственным фактором, а в ряде случаев и опасным, предельно допустимые уровни для шумов разных видов сравнивают с эквивалентными уровнями непрерывных шумов.

Предельно допустимые дозы в зависимости от продолжительности воздействия представлены в таблице.

Таблица 34 - Предельно допустимые дозы шумов

Продолжительность воздействия, ч	8	4	2	1	0,5	0,25	0,12	0,02	0,01
Предельно допустимые дозы (по шкале А), дБ	90	93	96	99	102	105	108	117	120

Предельные уровни шума в некоторых частотных интервалах представлены в таблице.

Таблица 35 - Предельные уровни шума

Частота, Гц	1 -7	8 - 11	12 - 20	20 - 100
Предельные уровни шума, дБ	150	145	140	135

Для оценки источников шума на территории буровой с дизельным приводом, как вариант максимального шумового воздействия, приняты замеры уровней шума на рабочих местах аналогичных буровых по литературным источникам.

Таблица 36 - Уровни звуковой мощности (УЗМ) при работе технологического оборудования в процессе бурения

Наименование	Уровни звукового давления в октавных полосах со среднегеометрическими частотами, Гц									Корректированный УЗМ, дБА
	31,5	63	125	250	500	1000	2000	4000	8000	
1	2	3	4	5	6	7	8	9	10	11
Измерения	89	89	89	87	87	78	75	71	63	88
Норма для рабочей зоны	107	95	87	82	78	75	73	71	69	80

Определение ожидаемых уровней шума, создаваемых в процессе бурения

Октавные уровни звукового давления, создаваемые работой технологического оборудования буровой установки, рассчитывается по формуле:

$$L = L_p + 10 \lg \varphi - 10 \lg \Omega - 20 \lg r - \beta \alpha * r / 1000 + \Delta L_{отр} - \Delta L_c,$$

Где, L_p - октавный уровень звуковой мощности БУ, дБ;

φ - фактор направленности БУ;

Ω - пространственный угол (в стерadianах), в который излучается шум;

$\beta \alpha$ - коэффициент затухания звука в атмосфере, дБ/км;

r - расстояние до расчетной точки, м;

$\Delta L_{отр}$ - повышение уровня звукового давления вследствие отражения от больших поверхностей, расположенных на расстоянии от расчетной точки, не превышающем $0,1r$;
 $\Delta L_{отр}=0$;

$$\Delta L_c = \Delta L_{экp.} + \Delta L_{пов} + \beta_{зел.};$$

где $\Delta L_{экp.}$ - снижение уровня звукового давления экранами, расположенными между источником шума и расчетной точкой;

$\Delta L_{пов}$ - снижение уровня звукового давления поверхностью земли;

$\beta_{зел.}$ - коэффициент ослабления звука полосой лесонасаждений, дБ/м.

Ввиду отсутствия экранов и лесополос $\Delta L_c = 0$.

Таблица 37 - Уровни звукового давления, создаваемые технологическим оборудованием на границе области воздействия

№	Наименование параметра	Среднегеометрическая частота октавных полос, Гц									Коррект. УЗМ, дБА
		31,5	63	125	250	500	1000	2000	4000	8000	
1	2	3	4	5	6	7	8	9	10	11	12
1	УЗМ, L_p , дБ	89	89	89	87	87	78	75	71	63	88
2	$\beta \alpha$, дБ/км			0,3	1,1	2,8	5,2	9,6	25	83	5
3	r , м	1000	1000	1000	1000	1000	1000	1000	1000	1000	1000
4	$\beta \alpha * r / 1000$, дБ/км	0	0	0,45	1,65	4,2	7,8	14,4	37,5	124,5	7,5
5	$10 \lg \varphi$, дБ/км	0	0	0	0	0	0	0	0	0	0

6	10 lgΩ, дБ/км	8	8	8	8	8	8	8	8	8	8
7	20 Igr	59	59	59	59	59	59	59	59	59	59
8	L, дБ	22	22	22	19	17	6				12
9	Норма для рабочей зоны	107	95	87	82	78	75	73	71	69	80
10	Норма для территорий прилегающих к жилым зонам	83	67	57	49	44	40	37	35	33	45

Таблица 38 - Уровни звукового давления, создаваемые технологическим Оборудованием на границе промплощадки (100м.)

№№ ПП	Наименование параметра	Среднегеометрическая частота октавных полос, Гц									Коррект. УЗМ, дБА
		31,5	63	125	250	500	1000	2000	4000	8000	
1	2	3	4	5	6	7	8	9	10	11	12
1	УЗМ, Lp, дБ	89	89	89	87	87	78	75	71	63	88
2	βα, дБ/км			0,3	1,1	2,8	5,2	9,6	25	83	5
3	r, м	100	100	100	100	100	100	100	100	100	100
4	βα*r/1000, дБ/км	0	0	0,45	1,65	4,2	7,8	14,4	37,5	124,5	7,5
5	10 lgφ, дБ/км	0	0	0	0	0	0	0	0	0	0

Теоритический расчет

В целях определения общего шумового воздействия на окружающую среду от объектов МН был проведен расчет общего уровня шума, создаваемого основными источниками предприятия при условии их одновременной работы. Общий уровень звуковой мощности (шума) LAi, создаваемый одинаковыми по уровню интенсивности звука источниками в равноудаленной от них точке, определен по формуле:

$L_A \square L_i + 10 \lg n$, дБ где:

L_i - уровень звуковой мощности одного источника, дБ;

n – число источников.

Уровень шума от одного источника принят максимально возможным (69 дБ).

Таким образом, общий уровень шума, при его работе, составит:

$$L_{Ai} = 69 + 10 \lg 34 = 79,15 \text{ дБ}$$

Ожидаемый уровень шумового воздействия на расстоянии 1000 метров от источников воздействия (СЗЗ) определен по формуле:

$$L = L_w - 15 \lg r + 10 \lg \Phi - (\beta\alpha * r)/1000 - 10 \lg \Omega$$

где L_w – уровень звуковой мощности, дБ;

Φ – фактор направленности источника шума (для источников с равномерным излучением $\Phi = 1$);

Ω - пространственный угол излучения источника, рад (принимают по таблице 3 МСН

2.04-03-2005). Принят равным 2л.

r – положение акустического центра неизвестно, он принимается совпадающим с геометрическим центром);

$\beta\alpha$ - затухание звука в атмосфере, дБ/км, принимаемое по таблице 5 МСН 2.04-03-2005. Принято равным 24.

Таким образом, уровень шумового воздействия от источников шума на расстоянии 200 метров будет равен:

$$L = 79,15 - 15\lg 1000 + 10\lg 34 - (24 \cdot 1000)/1000 - 10\lg 2,915 = 21,62 \text{ дБ}$$

Согласно МСН 2.04-03-2005, нормативным уровнем шума (ПДУ) на территории промплощадки предприятия и границе санитарно-защитной зоны является уровень 80 Дб.

Уровень шумового воздействия от источников шума на расстоянии 200 м составляет 21,62 дБ. Исходя из всего вышеизложенного можно сделать вывод, что уровень шумового воздействия, создаваемый источниками предприятия носит допустимый характер и не ведет к шумовому загрязнению атмосферного воздуха района расположения предприятия, таким образом, предлагается установить границу санитарнозащитной зоны на уровне нормативной.

Анализ результатов расчетов уровней шума, создаваемых работой технологического оборудования буровой установки показывает, что в радиусе 200 м (на границе промплощадки) уровень звука (L) ниже предельно-допустимых значений по всем среднегеометрическим частотам октавных полос.

Шумовой эффект будет наблюдаться непосредственно вблизи источников шума. Для защиты рабочих от превышения уровня шума на рабочих местах, необходимо обеспечить обслуживающий персонал средствами индивидуальной защиты (наушниками).

В зоне акустического дискомфорта снижение шумового воздействия осуществляется следующими способами:

✓ снижение шума в источнике (усовершенствование производственных процессов, использование малошумных транспортных средств, регламентация интенсивности движения и т.д.);

✓ в результате снижения шума на пути его распространения (применение специальных искусственных сооружений, использование рельефа местности);

✓ следить за исправным техническим состоянием двигателей, используемой строительной техники и транспорта;

✓ использование мер личной профилактики, в том числе лечебно- профилактических

мер, средств индивидуальной защиты и т.д.

Звукопоглощение. Звукопоглощением называется процесс перехода части энергии звуковой волны в тепловую энергию среды, в которой распространяется звук. Применение звукопоглощения позволяет уменьшить уровень шума от источников, расположенных в том или другом помещении. Звукопоглощающие материалы применяются как в объеме, где находится источник шума, так и в изолируемых помещениях. В зависимости от механизма звукопоглощения механизмы делятся на несколько видов.

К первому виду относятся материалы, в которых поглощение осуществляется за счет вязкого трения воздуха в порах (волокнистые пористые материалы типа ультратонкого стеклянного и базальтового волокна), в результате чего кинетическая энергия падающей звуковой волны переходит в тепловую энергию материала.

Ко второму виду звукопоглощающих материалов относятся материалы, в которых помимо вязкого трения в порах происходят релаксационные потери, связанные с деформацией нежесткого скелета (войлок, минеральная вата и т.п.).

К третьему виду относятся панельные материалы, звукопоглощение которых обусловлено деформацией всей поверхности или некоторых ее участков (фанерные щиты, плотные шторы и т.п.).

Для увеличения поглощения пористых материалов на низких частотах либо увеличивают их толщину, либо используют воздушные промежутки между материалом и ограждением. Максимум поглощения наблюдается тогда, когда воздушный зазор между поверхностями конструкции и материала равен половине длины волны падающего звукового колебания.

Относительные поглощающие материалы не дают необходимого поглощения на всех частотах звукового диапазона. С этой целью применяются звукопоглощающие конструкции. Конструктивно звукопоглощающие материалы выполняются нескольких типов: резонансные, слоистые, пирамидальные.

Звукоизоляция. Под звукоизоляцией понимается процесс снижения уровня шума, проникающего через ограждение в помещение. Акустический эффект при звукоизоляции обеспечивается процессом отражения звуковой волны от ограждения.

К средствам звукоизоляции относятся ограждения, звукоизолирующие кожухи и акустические экраны.

Звукоизолирующие ограждения. Ограждающая конструкция должна обладать такой звукоизоляцией, при которой уровень громкости проникающего через них шума не превышал

допускаемого (нормируемого) шума.

Для увеличения звукоизолирующих свойств сплошного ограждения от импульсного шума, возникающего от непосредственных ударов по ограждению, последние выполняют их чередующихся модулей, резко отличающимися по объемному весу и модулю упругости.

Для увеличения звукоизоляции в области низких частот следует применять прокладки из материалов с меньшим модулем упругости и большей толщиной (древесноволокнистые, минераловатные плиты толщиной 2-4 см, плотностью 200-400кг/м³, резиновые прокладки).

Звукоизолирующие кожухи. Для эффективной борьбы с шумом машин, различных устройств и оборудования применяются звукоизолирующие кожухи, которые полностью закрывают источники шума, не давая распространяться звуковым колебаниям в свободном пространстве или в производственных помещениях. Конструкция кожухов отличается большим разнообразием в соответствии с типом механизма и может быть стационарной, разборной, съемной, иметь смотровые окна, двери и т.п.

Звукоизолирующие кожухи применяются совместно с поглощающими материалами и глушителями шума.

Акустические экраны. Звукоизолирующие конструкции в виде акустических экранов применяются для снижения уровня шумов в окружающей среде, создаваемых открыто установленными источниками шума на территории предприятия. Использование акустических экранов целесообразно в том случае, если уровень шума источника превышает более чем на 10 дБ уровня шумов, создаваемых другими источниками в рассматриваемой зоне.

Конструкция акустических экранов может быть самой различной формы либо стационарного исполнения, либо передвижная. Звукоизолирующие поверхности экранов изготавливаются из металла, бетона, пластмассы и т.д. Поверхность со стороны падающего звукового поля облицовывается звукопоглощающим материалом. Для увеличения зоны акустической тени размеры экранов (ширина и высота) должны более чем в 3 раза превышать размеры установки, производящей шум. При низких частотах размеры экранов тоже должны увеличиваться для получения требуемого уровня снижения.

Применение современного оборудования, применяемые меры по минимизации воздействия шума позволяют говорить о том, что на рабочих местах не будут превышать установленные нормы. В связи с этим, сверхнормативное воздействие шумовых факторов на людей и другие живые организмы за пределами СЗЗ не ожидается.

Основное шумовое воздействие связано с работой автотранспорта, строительной

техники, дизельных установок и на ограниченных участках. По окончании работ воздействие шумовых эффектов прекратиться.

Многочисленные эксперименты и практика подтверждают, что антропогенное шумовое воздействие неблагоприятно сказывается на организме человека и сокращает продолжительность его жизни, ибо привыкнуть к шуму физически невозможно. Человек может субъективно не замечать звуки, но от этого разрушительное действие его на органы слуха не только не уменьшается, но и усугубляется.

Неблагоприятно влияет на питание тканей внутренних органов и на психическую сферу человека и звуковые колебания с частотой менее 16 Гц (инфразвуки). Так, например, исследования, проведенные датскими учеными, показали, что инфразвуки вызывают у людей состояние, аналогичное морской болезни, особенно при частоте менее 12 Гц.

Шумовое антропогенное воздействие небезразлично и для животных. В литературе имеются данные о том, что интенсивное звуковое воздействие ведет к снижению удоев, яйценоскости кур, потере ориентирования у пчел и к гибели их личинок, преждевременной линьке у птиц, преждевременным родам у зверей, и т. д.

В США установлено, что беспорядочный шум мощностью 100 дБ приводит к запаздыванию прорастания семян и к другим нежелательным эффектам.

Комплекс мероприятий по снижению шума

При разработке или выборе методов защиты окружающей среды от шумов принимается целый комплекс мероприятий, включающий:

- выбор соответствующего оборудования и оптимальных режимов работы;
- снижение коэффициента направленности шумового излучения относительно интересующей территории;
- организационно-технические мероприятия по профилактике в части своевременного ремонта и смазки оборудования;
- запрещение работы на устаревшем оборудовании, производящего повышенный уровень шума.

Вибрация

Особенность действия вибраций заключается в том, что эти упругие механические колебания распространяются по грунту и оказывают свое воздействие на фундаменты различных сооружений, вызывая затем звуковые колебания в виде структурного шума.

Основными источниками вибраций являются: рельсовый транспорт, различные технологические установки (компрессоры, двигатели), кузнечно-прессовое оборудование,

строительная техника (молоты, пневмовибрационная техника), системы отопления и водопровода, насосные станции и т.д. Вибрации делятся на вредные и полезные.

Вредные вибрации создают не только шумовые загрязнения окружающей среды, неблагоприятно воздействуя на человеческий организм, но и представляют определенную опасность для различных инженерных сооружений, вызывая в ряде случаев их разрушения.

Полезные вибрации используются в ряде технологических процессов (виброуплотнение бетона, вибровакуумные установки и т.д.), но и в этом случае необходимо применение соответствующих мер защиты.

Одной из основных причин появления низкочастотных вибраций при работе различных механизмов является дисбаланс вращающихся деталей, возникающий в результате смещения центра масс относительно оси вращения. Возникновение дисбаланса при вращении может быть вызвано:

- несимметричным распределением вращающихся масс, из-за искривления валов машин, наличия несимметричных крепежных деталей и т.д.;
- неоднородной плотностью материала, из-за наличия раковин, шлаковых включений и других неоднородностей в материале конструкции;
- наличие люфтов, зазоров и других дефектов, возникающих при сборке и эксплуатации механизмов и т.п.

Другой причиной появления вибраций являются процессы ударного типа, наблюдаемые при работе кузнечнопрессового оборудования, при забивании молотом железобетонных свай при строительстве и т.п.

Источником вибрации также являются различного рода резонансные колебания деталей, конструкций, механизмов, установок и т.п.

Биологическое действие вибраций

Действие вибраций на организм проявляется по-разному в зависимости от того, как действует вибрация.

Общая вибрация воздействует на весь организм. Этот вид вибрации проявляется на транспорте, в ряде производственных и строительных работ.

Локальная (местная) вибрация воздействует на отдельные участки тела (при работе с пневмоинструментом, виброуплотнителями и т.д.).

В зависимости от продолжительности воздействия вибрации, частоты и силы колебаний возникает ощущение сотрясения (паллестезия), а при длительном воздействии возникают изменения в опорно-двигательной, сердечно-сосудистой и нервной системах.

Действие вибраций в диапазоне частот до 15 Гц проявляется в нарушении вестибулярного аппарата, смещении органов. Вибрационные колебания до 25 Гц вызывают костно-суставные изменения. Вибрации в диапазоне от 50 до 250 Гц вредно воздействуют на сердечно-сосудистую и нервную системы, часто вызывают вибрационную болезнь, которая проявляется болями в суставах, повышенной чувствительностью к охлаждению, судорогах. Эти изменения наблюдаются вместе с расстройствами нервной системы, головными болями, нарушениями обмена веществ, желез внутренней секреции.

Методы и средства защиты от вибраций

Методы защиты от вибраций включают в себя способы и приемы по снижению вибраций как в источнике их возникновения, так и на путях распространения упругих колебаний в различных средах.

При установке и эксплуатации оборудования, имеющего вращающиеся детали, производят их балансировку. Большое внимание уделяется регулировочным и профилактическим работам по устранению люфтов и зазоров в механизмах.

Эффективным методом снижения вибраций в источнике является выбор оптимальных режимов работы, состоящих в устранении резонансных явлений в процессе эксплуатации механизмов.

Для понижения уровня вибраций, распространяющихся в упругих различных средах (грунте, фундаменте), применяют виброгашение, виброизоляцию, вибродемпфирование.

Виброгашение

Этот метод снижения вибраций заключается в увеличении массы и жесткости конструкций путем объединения механизма с фундаментом, опорной плитой или виброгасящими основаниями. Устройства виброгашения и их установка требуют в ряде случаев (например, для молотов) больших затрат и громоздких конструкций, превышающих стоимость самих механизмов.

Виброизоляция

Данный метод снижения вибраций заключается в установке различного оборудования не на фундаменте, а на виброизолирующих опорах. Такой способ размещения оборудования оказывается проще и дешевле метода виброгашения и позволяет

получить любую степень виброгашения.

В качестве виброизоляторов используют различные материалы и устройства: резиновые и пластмассовые прокладки, листовые рессоры, одиночные и составные цилиндрические рессоры, комбинированные виброизоляторы (пружинно-рессорные,

пружинно-резиновые, пружинно-пластмассовые и т.д.), пневматические виброизоляторы (с использованием воздушных подушек).

Вибродемпфирование

Механизм снижения уровня вибраций за счет вибродемпфирования состоит в увеличении активных потерь колебательных систем. Практически вибродемпфирование реализуется в механизмах с большими динамическими нагрузками с использованием материалов с большим внутренним трением.

Большим внутренним трением обладают сплавы цветных металлов, чугуны с малым содержанием углерода и кремния. Большой эффект при вибродемпфировании достигается при достижении специальных покрытий на магистрали, по которым распространяются структурные колебания (трубопроводы, воздухопроводы и т.п.).

Проектируемые работы создадут определенное беспокойство живым организмам, вследствие повышения уровня шума, вибрации, искусственного освещения, движения автотранспорта и физической активности персонала.

Применение современного оборудования на всех технологических процессах, применяемые меры по минимизации воздействия шума, вибрации и практическое отсутствие мощных источников электромагнитного излучения на период проведения работ позволяет говорить о том, что на рабочих местах не будут превышать установленные нормы.

В связи с этим, сверхнормативное воздействие данных физических факторов на людей и другие живые организмы вблизи и за пределами санитарно-защитной зоны площади работ не ожидается.

В процессе строительства скважины величина воздействия вибрации от дизельных установок и буровых насосов будет незначительная, и прекратиться после окончания процесса строительства.

Вибрационная безопасность труда на участке должна обеспечиваться:

- соблюдением правил и условий эксплуатации технологического оборудования и введения производственных процессов;
- исключением контакта работающих с вибрирующими поверхностями за пределами рабочего места или зоны введением ограждений, предупреждающих знаков, использованием предупреждающих надписей, окраски, сигнализации, блокировки и т.п.;
- применением средств индивидуальной защиты от вибрации;
- введением и соблюдением режимов труда и отдыха, в наибольшей мере снижающих неблагоприятное воздействие вибрации на человека;

• контролем вибрационных характеристик машин и вибрационной нагрузки на оператора, соблюдением требований вибробезопасности и выполнением предусмотренных для условий эксплуатации мероприятий.

В целом же воздействие физических факторов на состояние окружающей среды при строительстве скважин может быть оценено как:

• пространственный масштаб воздействия – локальный (1) – площадь воздействия до 1 км² для площадных объектов или на удалении до 100 м от линейного объекта;

• временной масштаб воздействия – многолетнее (4) – продолжительность воздействия постоянное;

• интенсивность воздействия – незначительный (1) – изменения в природной среде не превышают существующие пределы природной изменчивости;

Таким образом, интегральная оценка составляет 4 балла, соответственно по показателям матрицы оценки воздействия, категория значимости присваивается низкая (1-8).

8.8.2. Характеристика радиационной обстановки в районе работ, выявление природных и техногенных источников радиационного загрязнения

Согласно санитарных правил «Санитарно-эпидемиологические требования к обеспечению радиационной безопасности», утвержденных приказом Министра здравоохранения Республики Казахстан от 15 декабря 2020 года № ҚР ДСМ-275/2020, радиационная безопасность персонала, населения и окружающей природной среды обеспечивается при соблюдении основных принципов радиационной безопасности: обоснование, оптимизация, в соответствии с документами санитарно-эпидемиологического нормирования, утверждаемыми уполномоченным органом в сфере санитарно-эпидемиологического благополучия населения.

В последнее время в нефтегазовой отрасли возникла проблема радиоактивного загрязнения окружающей среды. Практически на всех месторождениях, где проводились радиоэкологические исследования, были зафиксированы аномальные концентрации природных радионуклидов.

При добыче, переработке и транспортировке нефти и газа в окружающую среду поступают природные радионуклиды семейств урана-238 и тория-232, а также калия-40. Радионуклиды осаждаются на внутренних поверхностях оборудования (насосно-компрессорные трубы, резервуары и другие), на территории организаций и поверхностях рабочих помещений, концентрируясь в ряде случаев до уровней, при которых возможно повышенное облучение работников, населения, а также загрязнение окружающей среды.

На рабочих местах по технологическому процессу добычи и первичной переработки минерального органического сырья основными природными источниками облучения работников организаций нефтегазовой отрасли в производственных условиях могут быть:

- 1) промышленные воды, содержащие природные радионуклиды;
- 2) загрязненные природными радионуклидами территории (отдельные участки территорий) нефтегазодобывающих и перерабатывающих организаций;
- 3) отложения солей с высоким содержанием природных радионуклидов на технологическом оборудовании, на территории организаций и поверхностях рабочих помещений;
- 4) производственные отходы с повышенным содержанием природных радионуклидов;
- 5) загрязненные природными радионуклидами транспортные средства и технологическое оборудование в местах их ремонта, очистки и временного хранения;
- 6) технологические процессы, связанные с распылением воды с высоким содержанием природных радионуклидов;
- 7) технологические участки, в которых имеются значительные эффективные площади испарений (открытые хранилища и поля испарений, места утечек продукта и технологических вод, резервуары и хранилища продукта), и возможно интенсивное испарение отдельных фракций нефти, аэрация воды;
- 8) технологические процессы, в результате которых в воздух рабочих помещений могут интенсивно поступать изотопы радона (радон-222 и торон-220), а также образующиеся из них короткоживущие дочерние продукты распада радона и торона;
- 9) производственная пыль с высоким содержанием природных радионуклидов в воздухе рабочей зоны;
- 10) в некоторых случаях источником внешнего облучения могут оказаться и используемые баллоны со сжиженным газом (при высоких концентрациях радона в газе источниками гамма-излучения являются дочерние продукты радона - свинец-214 и висмут-214).

Суммарная эффективная доза производственного облучения работников формируется за счет внешнего облучения гамма-излучением природных радионуклидов и внутреннего облучения при ингаляционном поступлении изотопов радона и их короткоживущих дочерних продуктов и долгоживущих природных радионуклидов с производственной пылью.

Радиационная безопасность населения и работников организаций НГК обеспечивается за счет:

1) не превышения установленных пределов индивидуальных эффективных доз облучения работников и критических групп населения природными источниками излучения;

2) обоснования мероприятий по радиационной безопасности на стадии проектирования объектов НГК и учета требований по обращению с производственными отходами с повышенным содержанием природных радионуклидов в процессе деятельности организаций, а также при реабилитации территории объектов после вывода их из эксплуатации (консервации);

3) разработки и осуществления мероприятий по поддержанию на низком уровне индивидуальных доз облучения и численности работников организаций НГК и уровней облучения критических групп населения природными источниками излучения, а также загрязнения объектов среды обитания людей природными радионуклидами.

Индивидуальная годовая эффективная доза облучения природными источниками излучения работников НГК в производственных условиях не должна превышать 5 мЗв.

Среднегодовые значения радиационных факторов, соответствующие эффективной дозе 5 мЗв, при воздействии каждого из них в отдельности при продолжительности работы 2000 часов в год и средней скорости дыхания работников 1,2 метра кубических в час (далее - мЗ/ч) составляют:

1) мощность эффективной дозы гамма-излучения на рабочем месте - 2,5 микроЗиверт в час (далее - мкЗв/ч);

2) эквивалентная равновесная объемная активность (далее - ЭРОА) радона в воздухе зоны дыхания - 310 Беккерель на кубический метр (далее - Бк/м³);

3) эквивалентная равновесная объемная активность торона в воздухе зоны дыхания - 68 Бк/м³;

4) удельная активность в производственной пыли урана - 238 в радиоактивном равновесии с членами своего ряда - 40/f кило Беккерель на килограмм (далее - кБк/кг), где f - среднегодовая общая запыленность воздуха в зоне дыхания работников, миллиграмм на кубический метр (далее - мг/м³);

5) удельная активность в производственной пыли тория - 232 в радиоактивном равновесии с членами своего ряда - 27/f кБк/кг, где f - среднегодовая общая запыленность воздуха в зоне дыхания работников, мг/м³. При одновременном воздействии на рабочих местах нескольких радиационных факторов сумма отношений величины воздействующих факторов к приведенным выше значениям не должна превышать 1;

б) при облучении работников в условиях, отличающихся от перечисленных в

Санитарных правил, среднегодовые значения радиационных факторов устанавливаются по согласованию с ведомством государственного органа в сфере санитарно-эпидемиологического благополучия населения.

Обеспечение радиационной безопасности при обращении с производственными отходами организаций нефтегазовой отрасли с повышенным содержанием природных радионуклидов осуществляется в соответствии с документами нормирования. Если по результатам первичного обследования не обнаружено повышенное облучение работников, а эффективная удельная активность природных радионуклидов в производственных отходах не превышает 1,5 кБк/кг, то дальнейший радиационный контроль не обязателен.

При дозах облучения более 1 мЗв/год работники относятся к лицам, подвергающимся повышенному производственному облучению природными источниками излучения.

Радиационная безопасность на объектах нефтегазовой отрасли осуществляется в соответствии с документами нормирования.

На предприятии штатной службой радиационной безопасности должен производиться систематический радиационный контроль. Объем, характер и периодичность проведения, учет и порядок регистрации результатов, формы отчетной документации, а также установленные контрольный и допустимый уровни контролируемых параметров необходимо утвердить и согласовать с органами Госсаннадзора.

В случае обнаружения поступления из скважины, по результатам анализа, бурового раствора, шлама, пластового флюида с повышенной радиоактивностью необходимо:

- получить разрешение областной санэпидемстанции на дальнейшее углубление скважины;
- вокруг буровой обозначить санитарно-защитную и наблюдательную зоны, размеры которых согласовать с СЭС, в зависимости от степени радиоактивности, поступающих из скважины веществ, дозы внешнего излучения и распространения выбросов радиоактивности в атмосферу;
- отходы бурения с повышенной радиоактивностью собирать в специальные контейнеры и вывозить в места захоронения радиоактивных отходов;
- сбор, транспортировка радиоактивных отходов должны производиться специализированной бригадой (категория А) при наличии санитарных паспортов у каждого члена бригады на право производства этих работ;
- предельная доза облучения для членов буровой бригады - 0,5 БЭР за календарный год.

Радиологические исследования, которые необходимо проводить на скважине, включают в себя следующие измерения:

- МЭД (по гамма-излучателям);
- Удельная альфа-активность;
- Удельная бета-активность;
- Эффективная удельная активность;
- Исследование флоры участков техногенного воздействия.

На предприятии штатной службой радиационной безопасности должен производиться систематический радиационный контроль. Объем, характер и периодичность проведения, учет и порядок регистрации результатов, формы отчетной документации, а также установленные контрольный и допустимый уровни контролируемых параметров необходимо утвердить и согласовать с органами Госсаннадзора.

8.8.3. Мероприятия по снижению радиационного риска

Общеизвестно, что природные органические соединения, в том числе нефть и газ являются естественными активными сорбентами радиоактивных элементов. Их накопление в нефти, газоконденсате, пластовых водах является закономерным геохимическим процессом. Поэтому проектом предусматриваются следующие мероприятия по радиационной безопасности:

–Проведение замеров радиационного фона на территории участка (по плану мониторинга).

–Ежемесячный отбор проб бурового раствора, шлама для определения концентрации в них радионуклидов.

–Проведение инструктажа обслуживающего персонала о правилах и режиме работы в случае обнаружения пластов (вод) с повышенным уровнем радиоактивности.

–В случае вскрытия пласта с повышенной радиоактивностью предусматривается произвести отбор проб на исследование следующих компонентов: шлама или керна горных пород, бурового раствора на выходе скважин, отходов бурения.

–Проведение замеров удельной и эффективной удельной активности природных радионуклидов в производственных отходах.

–Определение мощности дозы гамма-излучения, содержащихся в производственных отходах природных радионуклидов на расстоянии 0,1 метра от поверхности отходов и на рабочих местах (профессиональных маршрутах)

–С обязательным оформлением санитарных паспортов на право производства с радиоактивными веществами соответствующего класса. Для уточнения радиоактивных свойств пластового флюида необходимо проводить анализ пластовых вод.

Радиологические исследования извлекаемых нефти при появлении пластовых вод необходимо дополнить следующими измерениями:

- удельной альфа-активностью;
- удельной бета-активностью;
- эффективной удельной активности.

8.8.4. Предложения к радиометрическому контролю

Комплекс радиометрических исследований обычно включает в себя следующие работы:

- Дозиметрический контроль;
- Радиологическое опробование;
- Проведение лабораторных анализов по определению содержания радионуклидов в пробах воды, почв, отходов.

Если по результатам обследования будет обнаружено превышение выше указанных пределов, проводится детальное обследование радиационной обстановки.

Естественная радиоактивность обусловлена элементами уранорадиевого и ториевого рядов, генетически связанных с образованием литологических разностей, слагающих территорию Казахстана.

Объектами радиометрического контроля должны быть места и средства хранения нефти, средства ее транспортировки, оборудование и металлоконструкции, контактирующие с нефтью и пластовыми водами, места разливов нефти и пластовых вод.

При организации радиометрического контроля, в список его объектов должны войти завозимые приборы, оборудование, конструкции, вещества и материалы, в том числе исходные для приготовления буровых растворов. Для сохранения здоровья персонала на нефтегазовых промыслах необходимо организовывать мероприятия по обеспечению радиационной безопасности и по нормализации радиационно-экологической обстановки.

Согласно санитарным правилам, устанавливаются следующие категории облучаемых лиц:

- персонал (группы А и Б);
- все население, включая лиц из персонала, вне сферы и условий их

производственной деятельности.

Эффективная доза облучения для персонала группы А – 20 мЗв в год в среднем за любые последовательные 5 лет, но не более 50 мЗв в год.

Эффективная доза облучения для персонала группы Б – 5 мЗв в год.

Основные пределы доз облучения не включают в себя дозы от природного и медицинского облучения, а также дозы вследствие радиационных аварий.

Эффективная доза облучения, природными источниками всех работников, включая персонал, не должна превышать – 5 мЗв в год в производственных условиях.

Эффективная доза облучения при проведении профилактических медицинских рентгеновских исследований не должна превышать – 1 мЗв в год.

8.9. Организация экологического мониторинга

Согласно Главе 13 Экологического Кодекса Республики Казахстан ст. 182 п.1 «Операторы объектов I и II категорий обязаны осуществлять производственный экологический контроль».

Целями производственного экологического контроля являются:

- получение информации для принятия решений в отношении экологической политики природопользователя, целевых показателей качества окружающей среды и инструментов регулирования производственных процессов, потенциально оказывающих воздействие на окружающую среду;

- обеспечение соблюдения требований экологического законодательства Республики Казахстан;

- сведение к минимуму воздействия производственных процессов природопользователя на окружающую среду и здоровье человека;

- повышение эффективности использования природных и энергетических ресурсов;

- оперативное упреждающее реагирование на внештатные ситуации;

- формирование более высокого уровня экологической информированности и ответственности руководителей и работников природопользователей;

- информирование общественности об экологической деятельности предприятий и рисках для здоровья населения;

- повышение уровня соответствия экологическим требованиям;

- повышение производственной и экологической эффективности системы управления охраной окружающей среды;

- учет экологических рисков при инвестировании и кредитовании.

Производственный экологический контроль проводится природопользователем на основе программы производственного экологического контроля, разрабатываемой природопользователем.

С целью выполнения экологических требований предприятием разрабатывается программа производственного экологического контроля окружающей среды месторождения.

Программа определяет порядок и методы:

- проведение мониторинга за состоянием компонентов природной среды - атмосферного воздуха, поверхностных и подземных вод, почв, растительного и животного мира;
- выявления последствий аварийных и нештатных ситуаций, связанных с нарушением и загрязнением компонентов окружающей среды;
- проведения отбора проб воздуха, воды, почв, лабораторных исследований и обработки полученных результатов;
 - число и месторасположение пунктов наблюдения;
 - периодичность отбора проб;
 - описание методики отбора проб, проведения анализов и интерпретации результатов;
 - составления необходимых документов по результатам проведенного мониторинга.

Согласно разработанной программе, должен быть предусмотрен:

Контроль атмосферного воздуха

Наблюдение за состоянием атмосферного воздуха в период строительства скважины рекомендуется проводить ежеквартально на границе санитарно-защитной зоны месторождения с определением следующих загрязняющих веществ: диоксида серы, диоксида азота, оксида азота, оксида углерода, нефтяных углеводородов.

Замеры концентраций загрязняющих веществ в атмосферном воздухе должны выполняться с помощью специальных газоанализаторов, либо с отбором проб и последующим их химическим анализом в аккредитованной лаборатории, имеющей сертифицированное оборудование.

На месторождении Амангельды осуществляется экологический мониторинг за атмосферным воздухом, почвой и радиацией. Координаты точек мониторинга:

№ скв	СШ	ВД
142	71° 4' 0,310836"	44° 18' 24,82"
143	71° 5' 43,848816"	44° 22' 0,44"
144	71° 6' 51,638292"	44° 22' 1,88"

Мониторинговые исследования на объектах будут обеспечивать преемственность подходов и контролируемых параметров с ныне действующей системой мониторинга, и включать в себя систематические измерения качественных и количественных показателей компонентов природной среды в зоне техногенного воздействия и на фоновых участках.

Полученные результаты замеров сравниваются с максимально разовыми предельно-допустимыми концентрациями (ПДКм.р.) или ориентировочно безопасными уровнями воздействия загрязняющих веществ (ОБУВ).

Усредненные за сутки значения концентраций сопоставляются со среднесуточными значениями ПДКс.с. для населенных мест.

Исследования атмосферного воздуха проводятся путем измерения приземных концентраций загрязняющих веществ в свободной атмосфере.

Отбор проб, их хранение, транспортировка и подготовка к анализу осуществляется в соответствии с утвержденными стандартами:

ГОСТ 17.2.4.02-81 «Охрана природы. Атмосфера. Общие требования к методам определения загрязняющих веществ в воздухе населенных мест»;

ГОСТ 17.2.3.01-77 «Отбор и подготовка проб воздуха».

Кроме контроля качества атмосферного воздуха, предусматривается контроль на основных источниках загрязнения атмосферы, для которых установлены нормативы допустимых выбросов (НДВ). Производственный контроль проводится непосредственно на источниках загрязнения на специально оборудованных точках отбора.

Перечень измеряемых ингредиентов принят по проекту НДВ. мониторинг эмиссий – наблюдения на источниках выбросов загрязняющих веществ в атмосферу в целях контроля за наблюдением НДВ;

Контроль за качеством подземных вод

Мониторинг подземных вод, проводится с целью определения качества грунтовых вод. Согласно «Единых правил по рациональному и комплексному использованию недр» - Недропользователем осуществляется контроль через сеть инженерных скважин за состоянием грунтовых вод (по периметру месторождения).

Химический состав воды контролируется по следующим параметрам: макро-микрхимического состава, нефтепродукты, фенолы, СПАВ, тяжелые металлы.

Частота отбора проб подземных вод должна быть не реже чем 1 раз в квартал. Мониторинг должен осуществляться аккредитованной лабораторией.

Мониторинг почв

На месторождении для наблюдения за динамикой изменения свойств почв должны быть созданы площадки для отбора проб грунта. Географические координаты площадок соответствуют координатам точек (постов) атмосферного мониторинга.

Контроль загрязнения почв на месторождении проводится с учетом определения в пробах: концентрации тяжелых металлов, концентрации углеводородов, удельной радиоактивности естественных радионуклидов.

Наблюдения за загрязнением почв общими нефтепродуктами и тяжелыми металлами (отбор проб) проводится, учитывая возможные сезонные колебания.

Мониторинг растительного покрова

Мониторинг растительного покрова и мониторинг почв, как два взаимосвязанных компонента природной среды проводятся одновременно на стационарных экологических площадках.

Мониторинг растительности должен производиться в комплексе с изучением почвенного покрова. Это даст возможность более детально определить направление процессов природной и антропогенной динамики растительности и выявить негативные тенденции.

Интенсивность наблюдения также приурочена к периодичности отбора проб почв, но не менее 1 раза в год.

Слежение за растительным покровом осуществляется методом периодического описания фитоценозов, с указанием видового состава, обилия, общего и частного проективного покрытия растениями почвы, размещения видов, их фенологического развития и общего состояния.

Так же описываются экологические особенности местообитания, где особо отмечаются различные антропогенные воздействия, в том числе и загрязнения.

Результаты наблюдений регистрируются в специальных журналах. По результатам наблюдений определяется уровень воздействия объектов месторождения на состояние растительного покрова.

Мониторинг состояния животного мира

Основными задачами производственного мониторинга за состоянием животного мира являются:

- оценка состояния животного мира на стационарных экологических площадках;
- определение особо чувствительных для представителей животного мира участков на месторождениях.

Основной методикой сбора материала служат стандартные маршрутные пешие учеты

земноводных, пресмыкающихся, птиц и отчасти млекопитающих.

Для установления видового состава и численности пресмыкающихся в биотопах с обнаженной почвенной поверхностью учетная полоса составляет в ширину 6-8 м, а на участках, сплошь покрытых растительностью, до 2 м. Длина маршрутов определяется емкостью биотопов. Данные учетов пересчитываются на 1 га.

Основным способом учета крупных хищных млекопитающих служит подсчет жилых нор и регистрация свежих следов. Мелких млекопитающих учитывают по стандартным методикам (ловушко-линии) с использованием ловушек «Геро» и капканов малого размера. Помимо этого, проводится сбор и анализ погадок хищных птиц (отрыгивание, непереваренные остатки пищи – шерсть, кости). Идентификация костных остатков в погадках хищных птиц, позволяет дополнить или уточнить фаунистический состав мелких млекопитающих в том или ином районе.

Для учета численности мелких грызунов (песчанок) используют маршрутно-колонийный метод, на основе которого вычисляют плотность зверьков на 1 га.

Птиц учитывают по общепринятым методам в полосе шириной 10-50 м, иногда до 500 м (в зависимости от особенностей местности и размеров птиц). Полученные данные пересчитывают на 1 га.

Кроме того, проводятся визуальные наблюдения за позвоночными животными и следами их жизнедеятельности при обходах местности и во время переездов на автомобиле.

Наблюдения на СЭП рекомендуется проводить не реже 1 раза в год.

Места закладки контрольных и мониторинговых площадок совпадают с участками, на которых проводится мониторинг почв и растительности. Данные наблюдений на площадках регистрируются и служат в последующем для сравнительного анализа.

Мониторинг обращения с отходами

На месторождении внедрена система, включающая контроль: за объемом образования отходов, за сбором и накоплением отходов, за состоянием площадок, где расположены контейнеры/емкости для хранения отходов, за транспортировкой отходов на месторождении, за временным хранением и отправкой отходов на специальные предприятия, за выполнением проектных решений по процедурам обработки, вывоза и утилизации отходов.

В целях минимизации экологической опасности и предотвращения отрицательного воздействия на окружающую среду в части образования, обезвреживания, утилизации и захоронения отходов должна быть налажена система внутрипромыслового и внешнего учета, контроля и слежения за движением производственных и бытовых отходов.

Мониторинг в период нештатных (аварийных) ситуаций

В случае возникновения аварийной ситуации на объектах месторождения должны руководствоваться разработанным «Планом ликвидации аварии», в котором определяются организация и производство аварийно-восстановительных работ, а также обязанности должностных лиц, участвующих в ликвидационных работах.

По окончании оперативных аварийно-восстановительных работ, мониторинг состояния окружающей среды будет заключаться в проведении комплексного обследования площади, подвергшейся неблагоприятному воздействию. После определения фактических нарушений, разрабатывается План мероприятий по очистке и восстановлению (реабилитации) территории, частью которого является Программа мониторинговых работ на данной территории.

Мониторинговые наблюдения планируются в зависимости от характера и масштабов нештатных ситуаций. При этом определяются природные среды, состояние которых будет наблюдаться, частота измерений по каждой среде и измеряемые ингредиенты. Мониторинговые работы в период аварийной ситуации отличаются, прежде всего, увеличением частоты измерений (до ежедневных в первые две недели после аварии и еженедельных на протяжении всего цикла реабилитационных работ). Также расширением числа измеряемых загрязняющих веществ. Методы отбора и анализа те же, что предусмотрены в период обычных мониторинговых работ.

После ликвидации аварийной ситуации решается вопрос о переходе вышеуказанных видов наблюдений на постоянно действующий режим мониторинга с корректировкой точек наблюдений (отбора проб) в границах зоны влияния аварии. Данные наблюдения проводятся на протяжении всего цикла реабилитации территории.

Состояние компонентов окружающей среды на месторождении Амангельды находится в удовлетворительном состоянии, что подтверждается как визуально, так и значениями инструментальных замеров в рамках экологического мониторинга.

9. ИНФОРМАЦИЯ ОБ ОЖИДАЕМЫХ ВИДАХ, ХАРАКТЕРИСТИКАХ И КОЛИЧЕСТВЕ ОТХОДОВ, КОТОРЫЕ БУДУТ ОБРАЗОВАНЫ В ХОДЕ СТРОИТЕЛЬСТВА И ЭКСПЛУАТАЦИИ ОБЪЕКТОВ В РАМКАХ НАМЕЧАЕМОЙ ДЕЯТЕЛЬНОСТИ, В ТОМ ЧИСЛЕ ОТХОДОВ, ОБРАЗУЕМЫХ В РЕЗУЛЬТАТЕ ОСУЩЕСТВЛЕНИЯ ПОСТУТИЛИЗАЦИИ СУЩЕСТВУЮЩИХ ЗДАНИЙ, СТРОЕНИЙ, СООРУЖЕНИЙ, ОБОРУДОВАНИЯ.

9.1 Характеристика технологических процессов предприятия как источников образования отходов

Для удовлетворения требований Республики Казахстан по недопущению загрязнения окружающей среды, должна проводиться политика управления отходами на предприятии. Она минимизирует риск для здоровья и безопасности работников и природной среды. Составной частью этой политики является система управления отходами, контролирующая безопасное накопление (захоронение) различных типов отходов.

Отходы производства и потребления должны собираться, храниться, обезвреживаться, транспортироваться в места утилизации или захоронения, согласно «Экологическому кодексу Республики Казахстан» и с Санитарными правилами «Санитарно-эпидемиологические требования к сбору, использованию, применению, обезвреживанию, транспортировке, хранению и захоронению отходов производства и потребления», утвержденный Приказом и.о. Министра здравоохранения Республики Казахстан № КР ДСМ- 331/2020 от 25 декабря 2020 года.

Для рационального управления отходами необходим строгий учет и контроль над всеми видами отходов, образующихся в процессе деятельности предприятия. Система управления отходами включает в себя организационные меры отслеживания образования отходов, контроль за их сбором и хранением, утилизацией и обезвреживанием.

В соответствии с «Классификатором отходов» (Приказ и.о. Министра экологии, геологии и природных ресурсов Республики Казахстан от 6 августа 2021 года № 314) отходы делятся на опасные, неопасные и зеркальные виды отходов.

На подразделениях предприятия для производственных и коммунальных отходов с целью оптимизации организации их обработки и удаления, а также облегчения утилизации должен быть предусмотрен отдельный сбор различных типов отходов. Отходы производства и потребления собираются в отдельные емкости с четкой идентификацией для каждого типа отходов.

Применяется следующая методика разделения отходов:

- промышленные отходы на местах временного накопления в специально маркированных, окрашенных контейнерах для каждого вида отхода. Контейнеры установлены на специально организованных и оборудованных площадках;
- отходы имеют предупредительные надписи с соответствующей табличкой опасности (огнеопасные, взрывчатые, ядовитые и т.д.), согласно требованиям, установленным в спецификации материалов по классификации. Смешивание различных отходов не разрешается.

Складирование отходов в контейнерах позволяет предотвратить утечки, уменьшить уровень их воздействия на окружающую среду, а также воздействие погодных условий на состояние отходов.

Источниками образования отходов при осуществлении хозяйственной деятельности на объектах будут являться: эксплуатация техники и оборудования; функционирование производственных и сопутствующих объектов; жизнедеятельность персонала, задействованного в работах.

В процессе производственной деятельности образуются определенное количество отходов производства и потребления, которые могут оказывать негативное влияние на компоненты природной среды: воздушную и водную среду, почвенный покров.

Характеристика отходов производства и потребления, их качественный и количественный состав определены в соответствии с «Классификатором отходов», утвержденным и.о. министра экологии, геологии и природных ресурсов Республики Казахстан от 6 августа 2021 года № 314.

Отходы производства и потребления – это остатки сырья, материалов, химических соединений, образовавшиеся при производстве продукции, выполнении технологических работ и утратившие полностью или частично исходные потребительские свойства, необходимые для применения в соответствующем производстве, включая техногенные минеральные образования и отходы сельскохозяйственного производства.

К отходам производства относятся остатки сырья, материалов, веществ, предметов, изделий, образовавшиеся в процессе производства продукции, выполнения работ (услуг) и утратившие полностью или частично исходные потребительские свойства. К отходам производства относятся как отходы, образующиеся при основном производстве, так и отходы вспомогательного производства.

К отходам потребления относятся остатки веществ, материалов, предметов,

изделий, товаров частично или полностью утративших свои первоначальные потребительские свойства для использования по прямому или косвенному назначению в результате физического или морального износа в процессах общественного и личного потребления (жизнедеятельности), использования и эксплуатации.

Определение объемов образования отходов выполнено на основании приложения № 16 к приказу Министра окружающей среды и водных ресурсов Республики Казахстан от 12 июня 2014 года № 221-Ө.

Управление отходами горнодобывающей промышленности предусмотрено соответствии с гл.26 ЭК РК

Процесс строительства скважины будет сопровождаться образованием различных видов отходов.

Основными источниками воздействия на почвенный покров в ходе реализации проектных решений будут являться:

- транспорт и механизмы, задействованные при установке технологического оборудования и строительстве скважин;
- весь комплекс технологического оборудования, при условии нарушения технологии, возможных аварийных проливов и утечек нефтепродуктов;
- отходы производства и потребления.

Потенциальная возможность негативного воздействия отходов на все компоненты окружающей среды (атмосферный воздух, поверхностные и подземные воды, почвенно-растительный покров, животный и растительный мир) может проявляться в результате непредвиденных ситуаций на отдельных стадиях сбора, хранения и утилизации отходов производства и потребления, или при несоблюдении технологического регламента и техники безопасности.

Для рационального управления отходами необходим строгий учет и контроль над всеми видами отходов, образующихся в процессе деятельности предприятия. Система управления отходами включает в себя организационные меры отслеживания образования отходов, контроль за их сбором и хранением, утилизацией и обезвреживанием.

На объектах для производственных и коммунальных отходов с целью оптимизации организации их обработки и удаления, а также облегчения утилизации должен быть предусмотрен отдельный сбор различных типов отходов в отдельные емкости с четкой идентификацией для каждого типа отхода.

На контрактной территории нет собственных полигонов. Отходы производства и потребления будут собираться в отдельные емкости с четкой идентификацией для каждого типа отходов, и будут вывозиться специализированными организациями на договорной основе в согласованные места временного хранения или утилизации. При

реализации проектных решений должна применяться следующая методика разделения отходов:

- промышленные отходы на местах хранятся в специально маркированных, окрашенных контейнерах для каждого вида отхода. Контейнеры устанавливаются на специально организованных и оборудованных площадках;

- отходы имеют предупредительные надписи с соответствующей табличкой опасности (огнеопасные, взрывчатые, ядовитые и т.д.), согласно требованиям, установленным в спецификации материалов по классификации. Смешивание различных отходов не разрешается.

С целью охраны почв от возможного загрязнения отходами производства предъявляются повышенные требования к надежности специально организованных и оборудованных площадкам. Сбор отходов в контейнерах позволяет предотвратить утечки, уменьшить уровень их воздействия на окружающую среду, а также воздействие погодных условий на состояние отходов.

В процессе строительства скважин образуются следующие группы отходов:

- производственные;
- коммунальные.

Все виды и типы образующихся отходов, в первую очередь, зависят от осуществляемых технологических процессов и выполняемых производственных операций:

- при приготовлении бурового и тампонажного растворов;
- в процессе строительства и освоения скважины;
- при вспомогательных работах.

Основными эмиссиями при бурении скважины являются:

- отработанный буровой раствор;
- буровой шлам;
- металлолом (лом черных металлов);
- промасленная ветошь;
- огарки электродов;
- использованная тара;
- отработанные масла;
- коммунальные отходы.

Отработанный буровой раствор (ОБР) – один из видов отходов при строительстве скважины. О загрязняющей способности отработанного бурового раствора судят по содержанию в нем нефти и органических примесей, оцениваемых по показателю ХПК, по значению водородного показателя рН и минерализации жидкой фазы. Код отхода – 01 05 06*, уровень опасности – опасные отходы.

Буровой шлам (БШ) – выбуренная порода, отделенная от буровой промывочной

жидкости очистным оборудованием. Буровой шлам по минеральному составу нетоксичен. Код отхода – 01 05 06*, уровень опасности – опасные отходы.

Металлолом – Процесс, при котором происходит образование отходов: различные строительные работы, техническое обслуживание и демонтаж. К этому виду отходов относятся металлические отходы в виде обрезков труб, балок, швеллеров, проволока, отработанные долота. Собирается на площадке для временного складирования металлолома, по мере накопления вывозятся специализированной организацией. Код отхода – 16 01 17, Уровень опасности – неопасный отход. Основные компоненты отходов (91,75%): Fe₂O₃ – 89,12%, Al₂O₃ – 0,1%, MgO – 0,85%, Cu – 1,7%. В отходе присутствуют также TiO₂, MnO, Na₂O, V₂O₅, Cr, Co, Mo. Класс опасности 4.

Реакционная способность: нереакционноспособные (бурная реакция с водой - отсутствует; образование взрывчатых смесей при смешении с водой - не образует; образование токсичных газов, аэрозолей, дымов при смешении с водой - не образует).

При сдаче металлолом должен в обязательном порядке пройти радиометрический контроль на наличие радиационного фона, характерного для инструментов и материалов, задействованных в контакте с нефтепродуктами.

Отходы планируется складировать в специальный контейнер с маркировкой для мелкого металлолома, большие куски помещать на специальную площадку временного хранения с последующим вывозом на дальнейшую утилизацию.

Отходы планируется складировать в специальный контейнер с маркировкой для мелкого металлолома, большие куски помещать на специальную площадку временного хранения с последующим вывозом на дальнейшую утилизацию.

Промасленная ветошь относится к опасным видам отходов. Основные компоненты отходов (95,15%): текстиль – 67,8, минеральное масло - 16,2%, SiO₂ – 1,85%, смолистый остаток – 9,3%. Класс опасности 4. Перечень опасных свойств отходов: НРЗ - огнеопасные вещества. Код отхода – 15 02 02*, уровень опасности – опасные отходы.

Наименование процесса, в котором образовались отходы: эксплуатация различного вида автотранспорта, спецтехники и оборудования, а также проведение различного вида производственных операций.

Реакционная способность: нереакционноспособные (бурная реакция с водой - отсутствует; образование взрывчатых смесей при смешении с водой - не образует; образование токсичных газов, аэрозолей, дымов при смешении с водой - не образует).

Отходы планируется складировать в металлическом контейнере для промасленной ветоши.

Отработанные масла образуются в процессе эксплуатации автотранспорта, при работе двигателей. Отработанные масла собираются в герметичную емкость, вывозятся специализированной организацией. Код отхода – 13 02 08*, Уровень опасности – опасные отходы.

Использованная тара (металлические бочки, мешки из-под химреагентов) - Твёрдые, металлические или пластмассовые инертные емкости. Подлежат передаче специализированным предприятиям для переработки. Код отхода – 15 01 10*, Уровень опасности – опасные отходы.

Огарки сварочных электродов - остатки неиспользованных электродов при сварке. Основные компоненты отходов (95,53%): Fe₂O₃ – 79,2%, Al₂O₃ – 6,13%, MgO – 8,9% Cu – 1,3%. Класс опасности 4. Код отхода – 12 01 13, Уровень опасности – неопасные отходы.

Реакционная способность: нереакционноспособные (бурная реакция с водой - отсутствует; образование взрывчатых смесей при смешении с водой - не образует; образование токсичных газов, аэрозолей, дымов при смешении с водой - не образует).

Отходы планируется складировать в специальный контейнер с маркировкой для мелкого металлолома на временной площадке.

Коммунальные отходы – Основные компоненты коммунальных отходов: бумага и картон — 37%, пищевые отходы — 24%, пластмассы — 11%, стекло — 5%, текстиль и другое — 23%. К данному виду отходов относятся тара от пищевых продуктов – бумага, пластмассовые, стеклянные банки и бутылки, и пищевые отходы. Код отхода – 20 03 01, Уровень опасности – неопасные отходы.

В соответствии с подпунктом б) пункта 2 статьи 319, статьи 326 Экологического кодекса РК, а также приказом и.о. Министра экологии, геологии и природных ресурсов Республики Казахстан от 2 декабря 2021 года № 482 «Об утверждении Требований к раздельному сбору отходов, в том числе к видам или группам (совокупности видов) отходов, подлежащих обязательному раздельному сбору с учетом технической, экономической и экологической целесообразности» предусматривается раздельный сбор твердо-бытовых отходов по морфологическому составу.

Реакционная способность: нереакционноспособные (бурная реакция с водой - отсутствует; образование взрывчатых смесей при смешении с водой - не образует; образование токсичных газов, аэрозолей, дымов при смешении с водой - не образует).

Сбор пищевых и твердо-бытовых отходов предусмотрено производить раздельно в соответственно маркированные металлические контейнеры с указанием «Пищевые отходы» или «Бытовые отходы» на специально отведенной площадке.

Вывоз осуществляется по мере заполнения контейнера, но не реже 1 раза в неделю летом и двух раз в месяц зимой. В летнее время предусмотрена ежедневная, а в зимнее время периодическая обработка отходов в контейнере хлорной известью.

Накопление отходов предусмотрено в специально оборудованных контейнерах в соответствии с требованиями законодательства Республики Казахстан. Предусмотрен раздельный сбор твердо-бытовых отходов по морфологическому составу в соответствии с подпунктом б) пункта 2 статьи 319, 326 Экологического кодекса РК, а также приказом и.о. Министра экологии, геологии и природных ресурсов Республики Казахстан от 2 декабря

2021 года № 482 «Об утверждении Требований к разделному сбору отходов, в том числе к видам или группам (совокупности видов) отходов».

В соответствии с пп. 1 п. 2 ст. 320 Экологического кодекса Республики Казахстан временное складирование отходов на месте образования предусмотрено на срок не более шести месяцев до даты их сбора (передачи специализированным организациям) или самостоятельного вывоза на объект, где данные отходы будут подвергнуты операциям по восстановлению или удалению.

Договор на вывоз отходов со специализированными организациями будут заключены непосредственно перед началом проведения работ.

Количество отходов, предусмотренных к переносу за пределы объекта за год, не превышает пороговых значений, установленных для переноса отходов правилами ведения регистра выбросов и переноса загрязнителей (перенос за пределы объекта двух тонн в год для опасных отходов или двух тысяч тонн в год для неопасных отходов).

Ремонт техники будет производиться в специализированных организациях ближайших населенных пунктах.

Все образованные отходы будут храниться в контейнерах с маркировкой с указанием содержимого, в соответствии с нормативными требованиями по хранению, а также в соответствии с рекомендациями поставщика или изготовителя. Контейнеры будут храниться в специально отведенных местах на достаточном удалении от любого взрыво- и пожароопасного участка.

Согласно Санитарных правил "Санитарно-эпидемиологические требования к сбору, использованию, применению, обезвреживанию, транспортировке, хранению и захоронению отходов производства и потребления", утвержденные приказом и.о. Министра здравоохранения Республики Казахстан от 25 декабря 2020 года № ҚР ДСМ-331/2020 по степени воздействия на здоровье человека и окружающую среду отходы распределяются на пять классов опасности:

- 1) 1 класс - чрезвычайно опасные;
- 2) 2 класс - высоко опасные;
- 3) 3 класс - умеренно опасные;
- 4) 4 класс - мало опасные;
- 5) 5 класс - неопасные.

Безопасное обращение с отходами предполагает их хранение в специальных помещениях, контейнерах и площадках, постоянный контроль количества отходов, особенно коммунальных отходов, и своевременный вывоз на переработку или захоронение на предприятия, которые имеют собственные полигоны либо на собственный полигон. Вещества, содержащиеся в отходах, не могут мигрировать в грунтовые воды и почвы, т.к. обеспечивается их соответствующее хранение. При передаче отходов подрядным организациям для вывоза, следует предварительно подготовить отходы к

транспортировке. Упаковка должна обеспечивать экологически безопасную транспортировку. Компании, оказывающие услуги по вывозу отходов, предоставляют контейнеры/бункеры для сбора и транспортировки опасных видов отходов.

Оператор объекта согласно пункта 1 статьи 336 Кодекса заключает договор с субъектами предпринимательства для выполнения работ (оказания услуг) по переработке, обезвреживанию, утилизации и (или) уничтожению опасных отходов имеющих лицензию на выполнение работ и оказание услуг в области охраны окружающей среды.

Расчет объемов образования отходов бурения и производственных отходов представлен в приложении 5.

Используемая методика для расчетов количества образуемых отходов «Порядок нормирования объемов образования и размещения отходов производства РНД 03.1.0.3.01.-96».

Классификация отходов производства и потребления

В соответствии с новым Экологическим кодексом РК от 02.01.2021 г. № 400-V и Классификатором отходов, утвержденным приказом и.о. Министра экологии, геологии и природных ресурсов Республики Казахстан от 6 августа 2021 года № 314, отходы производства и потребления разделяются на опасные, не опасные и зеркальные.

В соответствии со ст. 338 п. 4 ЭК РК, отдельные виды отходов в классификаторе отходов могут быть определены одновременно как опасные и неопасные с присвоением различных кодов («зеркальные» виды отходов) в зависимости от уровней концентрации содержащихся в них опасных веществ или степени влияния опасных характеристик вида отходов на жизнь и (или) здоровье людей и окружающую среду.

В процессе строительства скважины, ожидается образования 5 видов отходов обладающих опасными свойствами, не опасных отходов – 3 вида (табл. 6.1).

Характеристика отходов, их качественный и количественный состав определены на основании Классификатора отходов, утвержденного Приказом и.о. Министра экологии, геологии и природных ресурсов Республики Казахстан от 6 августа 2021 года №314.

Классификация отходов основана на последовательном рассмотрении и определении основных признаков отходов. Классификации подлежат местонахождение, состав, количество, агрегатное состояние отходов, а также их токсикологические, экологические и другие опасные характеристики. Установленные в настоящем стандарте признаки классификации не исключают дополнительных, отражающих отраслевую, региональную или иную специфику отходов.

Образующиеся отходы передаются сторонним специализированным организациям на договорной основе по мере их накопления (хранение на территории не более 6-ти месяцев согласно ст.320 ЭК РК).тВ соответствии с п. 3 статьи 319 Экологического кодекса РК, лица,тосуществляющие операции по управлению отходами, за исключениемтдомовых хозяйств, обязаны при осуществлении соответствующейтдеятельности соблюдать

национальные стандарты в области управления отходами, включенные в перечень, утвержденный уполномоченным органом в области охраны окружающей среды.

В связи с этим, при разработке данной Программы управления отходами были учтены основные положения национального стандарта РК СТ РК 3129-2018 «Масла смазочные отработанные». Требования к сбору, хранению, транспортировке, приему и переработке» в целях обеспечения отдельного сбора и временного хранения отработанных масел по группам, видам внутри групп, и недопущения их смешивания. Таким образом, учитывая вышесказанное, объединенный вид отхода «отработанные масла» поделен на 3 вида: «отработанное моторное масло», «отработанное трансмиссионное масло», «отработанное гидравлическое масло». Объединенный вид отхода «фильтры промасленные отработанные» поделен на 2 вида - «отработанные масляные фильтры», «отработанные топливные фильтры».

Также учтены требования п.2 ст. 321 ЭК РК к отдельному сбору отходов, в том числе к видам или группам (совокупности видов) отходов, подлежащих обязательному отдельному сбору. Осуществление отдельного сбора твердых бытовых отходов приводит к сокращению объемов накопления отходов, ввиду утраты статуса отходов большей части твердых бытовых отходов и перехода в категорию вторичного ресурса в соответствии с п. 2 ст. 333 ЭК РК.

Таблица 39 - Количество образования отходов бурения и производственных отходов, а также уровень опасности отхода и методы утилизации всех, образуемых видов отходов

№ п. п.	Процесс образования отходов	Наименование отхода	Количество отхода при строительстве скважины, тонн	Морфологический (химический) состав отхода	Скорость образования отхода, сут.	Классификация отхода	Опасные свойства	Способ накопления	Способ сбора/транспортировки/обезвреживания/восстановления/удаления
1	При бурении скважины	Буровой шлам	377,56	Выбуренная порода, отделенная от буровой промывочной жидкости очистным оборудованием	83	01 05 05*	H6, H14	В металлических контейнерах	Раздельный сбор
2	Один из видов отходов при строительстве скважины	Отработанный буровой раствор	346,06	нефть и органические примесей, оцениваемых по показателю ХПК, по значению водородного показателя pH и минерализации и жидкой фазы.	83	01 05 06*	H6, H14	В металлических контейнерах	Раздельный сбор
3	Замена масла при работе спецтехники	Отработанное масло	0,2728	масло - 78%, продукты разложения - 8%, вода - 4%, механические примеси - 3%, присадки -	83	13 02 08*	H3, H14	В герметичных емкостях	Раздельный сбор

				1%, горючее - до 6%					
4	Обслуживание / обтирка производственного оборудования	Промасленная ветошь	0,0254	ткань (ткань - 73%, масло 12%, влага - 15%)	83	15 02 02*	Н3, Н14	В металлических контейнерах	Раздельный сбор
5	При использовании химических реагентов	Использованная тара химических реагентов	4,1356	металлические бочки, мешки из-под химреагентов	83	15 01 10*	Н4, Н14	В металлических контейнерах	Раздельный сбор
6	Проведение сварочных работ	Огарки сварочных электродов	0,0009	железо - 96-97%, обмазка (типа $Ti(CO_3)_2$) - 2-3%, прочие - 1%	83	12 01 13	-	В металлических контейнерах	Раздельный сбор
7	Строительные работы	Металлолом (черный)	0,1	металлические куски, детали (Fe_2O_3 – 88,43 %, Al_2O_3 – 4,29 %)	83	16 01 17	-	На специализированных огражденных промплощадках на территории месторождений	Раздельный сбор
8	Жизнедеятельность персонала	Коммунальные (смешанные отходы и отдельно собранные отходы, которые по своему характеру и составу сходны с отходами домашних хозяйств)	2,8038	(полиэтилен – 35,7%, целлюлоза – 35%)	83	20 03 01	-	В металлических контейнерах объемом 1м3	Раздельный сбор "сухая" фракция (бумага, картон, металл, пластик, стекло)

Таблица 40 – Перечень, характеристика отходов производства и потребления

п.п.	Наименование отходов	Код по новому классификатору	Расшифровка кода	Характеристика отходов					
				Агрегатное состояние	Опасные свойства согласно ст. 342 ЭК РК и Классификатору отходов	Процесс образования отходов	Морфологический (химический) состав отхода	Период накопления отхода	Способ накопления
Опасные отходы									
1	Буровой шлам	01 05 06*	Буровой раствор и прочие буровые отходы (шлам), содержащие опасные вещества	Шлам	НР14 экотоксичность	Образуется при бурении скважины	выбуренная порода, отделенная от буровой промывочной жидкости очистным оборудованием.	Временное складирование отходов не более 6 месяцев с учетом того, что количество отходов не будет превышать объемы емкостей накопления	В металлических герметичных емкостях объемом 3,6 м ³ (на буровых площадках)
2	Отработанный буровой раствор (ОБР)	01 05 06*	Буровой раствор и прочие буровые отходы (шлам), содержащие опасные вещества	Шлам	НР14 экотоксичность	Образуется при бурении скважины	органические примесей, оцениваемых по показателю ХПК, по значению водородного показателя рН и минерализации жидкой фазы.	Временное складирование отходов не более 6 месяцев с учетом того, что количество отходов не будет	В металлических герметичных емкостях объемом 3,6 м ³ (на буровых площадках)

								превышать объемы емкостей накопления	
3	Промасленная ветошь	15 02 02*	Ткани для вытирания, защитная одежда, загрязненные опасными материалами	Твердое	НР3 огнеопасность	Обслуживание/обтирка производственного оборудования	ткань (ткань - 73%, масло 12%, влага - 15%)	Временное складирование отходов не более 6 месяцев с учетом того, что количество отходов не будет превышать объемы емкостей накопления	Металлическая емкость 0,2 м ³ (на буровых площадках)
4	Использованная тара	15 01 10*	Упаковка, содержащая остатки или загрязненная опасными веществами	Твердое	НР14 экоотоксичность	Образуются при использовании и моторных масел, реагентов	Пластиковые/металлические бочки, мешки	Временное складирование отходов не более 6 месяцев с учетом того, что количество отходов не будет превышать объемы емкостей накопления	Специально отведенная бетонная площадка на складе временного хранения буровых площадок

5	Отработанные масла	13 02 08*	Другие моторные, трансмиссионные и смазочные масла	Жидкое	НРЗ огнеопасность	Замена масла при работе спецтехники	масло - 78%, продукты разложения - 8%, вода - 4%, механические примеси - 3%, присадки - 1%, горючее – до 6%	Временное складирование отходов не более 6 месяцев с учетом того, что количество отходов не будет превышать объемы емкостей накопления	Металлическая емкость 0,2 м ³ Отдельно забетонированная площадка на складе для хранения нефтепродуктов (на территории буровых площадок) <u>овы</u> <u>х</u>
Не опасные отходы									
6	Лом черных металлов	16 01 17	Смешанные металлы	Твердое	не обладает опасными свойствами	Обработка металлических деталей	металлические куски, детали (Fe ₂ O ₃ – 88,43 %, Al ₂ O ₃ – 4,29 %) Железа оксид, железо (III) оксид, сажа (углерод; углерод черный)	Временное складирование отходов не более 6 месяцев с учетом того, что количество отходов не будет превышать объемы емкостей накопления	Металлический контейнер 3,5 м ³ на складе временного хранения буровых площадок
7	Огарки сварочных электродов	12 01 13	Отходы сварки	Твердое	не обладает опасными свойствами	Проведение сварочных работ	металлические куски, детали (Fe ₂ O ₃ – 88,43 %, Al ₂ O ₃ – 4,29	Временное складирование отходов не более 6	Металлический контейнер 0,1 м ³ на складе

							%)	месяцев с учетом того, что количество отходов не будет превышать объемы емкостей накопления	временного хранения на территории буровых площадок
8	Твердые бытовые отходы (ТБО)	20 03 01	Смешанные коммунальные отходы	Твердое	не обладает опасными свойствами	Жизнедеятельность персонала,	бумага и картон — 37%, пластмассы — 11%, стекло — 5%, текстиль и другое — 47%.	1 раз/день летние время, раз в 3 дня зимнее время.	Металлический контейнер 0,8м3, на бетонированной площадке на территории бур.площадок. Предусмотрена отдельная сортировка отходов ТБО: макулатура (бумага), пластиковые бутылки и тара, стекло и др.

Таблица 41– Нормативы размещения отходов производства и потребления при смр, подготовительных работах, бурении и креплении

Наименование отходов	Объем накопленных отходов на существующее положение, тонн/год	Лимит накопления при строительстве одной скв., тонн/год	Лимит захоронения, тонн/год
Всего		729,1334	725,3229
в т. ч. отходов производства		727,4444	723,6111
отходов потребления		1,6890	1,6890
Опасные отходы			
Буровой шлам		377,5697	377,5697
Буровой раствор		346,0642	346,0642
Отработанные масла		0,1936	
Промасленная ветошь		0,0153	
Использованная тара		3,5007	
Не опасные отходы			
Металлолом		0,1000	
Огарки сварочных электродов		0,0009	
Коммунальные отходы		1,6890	1,6890

Таблица 42– Нормативы размещения отходов производства при освоении

Наименование отходов	Объем накопленных отходов на существующее положение, тонн/год	Лимит накопления при строительстве одной скв., тонн/год	Лимит захоронения, тонн/год
Всего		1,8393	1,1148
в т. ч. отходов производства		0,7245	
отходов потребления		1,1148	1,1148
Опасные отходы			
Отработанные масла		0,0793	
Промасленная ветошь		0,0169	
Использованная тара		0,6352	
Не опасные отходы			
Коммунальные отходы		1,1148	1,1148

Примечание:

*нормативы размещения отходов производства не устанавливаются на те отходы, которые передаются сторонним организациям.

**Передачу произвести в срок не позднее 6 месяцев с момента начала временного хранения. Места временного хранения отходов предназначены для безопасного сбора отходов в срок не более шести месяцев до их передачи третьим лицам. Экологический кодекс статья 320, пункт 2-1.

*** Передачу произвести в срок не позднее 3-х дней, в жаркие месяцы передачу произвести ежедневно.

9.2. Программа управления отходами на предприятии

Учет и движение отходов производства и потребления на производственных объектах ТОО «Разведка и добыча QazaqGaz», в целом и на каждом отдельном его производственном участке, должны регламентироваться экологическими нормативными документами и положениями «Программы управления отходами для объектов ТОО «Разведка и добыча QazaqGaz».

Все образующиеся в процессе деятельности объектов предприятия отходы в

установленном порядке должны собираться, размещаться в местах временного складирования, транспортироваться по договору в специализированные организации на утилизацию или на переработку. Временное складирование отходов производится строго в специализированных местах, в емкостях и на специализированных площадках, что снижает или полностью исключает загрязнение компонентов окружающей среды.

Согласно статье 331 ЭК РК от 2 января 2021 года № 400-VI, субъекты предпринимательства, являющиеся образователями отходов, несут ответственность за обеспечение надлежащего управления такими отходами с момента их образования до момента передачи во владение лицам, осуществляющим операции по восстановлению или удалению отходов на основании лицензии.

Специализированные компании должны иметь лицензии на выполнение работ и оказание услуг в области охраны окружающей среды по соответствующему подвиду деятельности (выполнения работ (оказания услуг) по переработке, обезвреживанию, утилизации и (или) уничтожению опасных отходов) (ст.336 ЭК РК от 2 января 2021 года № 400- VI).

Транспортировка отходов осуществляется в специально оборудованном транспорте, исключающем возможность потерь по пути следования и загрязнения окружающей среды, а также обеспечивающем удобства при перегрузке.

Управление отходами - это деятельность по планированию, реализации, мониторингу и анализу мероприятий по обращению с отходами производства и потребления.

Цель Программы – заключается в достижении установленных показателей, направленных на постепенное сокращение объемов и (или) уровня опасных свойств образуемых отходов, а также отходов, находящихся в процессе обращения.

Задачи Программы – определение путей достижения поставленной цели наиболее эффективными и экономически обоснованными методами, с прогнозированием достижимых объемов (этапов) работ в рамках планового периода. Задачи направлены на снижение объемов образуемых и накопленных отходов, с учетом:

- ✓ внедрения на предприятии имеющихся в мире наилучших доступных технологий по обезвреживанию, вторичному использованию и переработке отходов;
- ✓ привлечения инвестиций в переработку и вторичное использование отходов;
- ✓ минимизации объемов отходов, вывозимых на полигоны захоронения.

Показатели Программы – количественные и (или) качественные значения, определяющие на определенных этапах ожидаемые результаты реализации комплекса мер, направленных на снижение негативного воздействия отходов производства и потребления на окружающую среду.

Показатели устанавливаются с учетом:

- всех производственных факторов;

- экологической эффективности;
- экономической целесообразности.

Показатели являются контролируруемыми и проверяемыми, определяются по этапам реализации Программы.

Для удовлетворения требований Республики Казахстан по недопущению загрязнения окружающей среды, должна проводиться политика управления отходами.

Проведение политики управления отходами позволит минимизировать риск для здоровья и безопасности работников и природной среды. Составной частью этой политики является система управления отходами, контролирующая безопасное размещение различных типов отходов.

Согласно ряду законодательных и нормативных правовых актов, принятых в Республике, все отходы производства и потребления образующиеся в производственной деятельности по мере накопления должны собираться, храниться, обезвреживаться, сдаваться для утилизации, транспортироваться в соответствии с договорами, сторонним организациям, имеющим лицензию на данный вид деятельности в места утилизации или захоронения.

Существующая на предприятии схема управления отходами на предприятии должна включать в себя следующие этапы технологического цикла отходов согласно требованиям ЭК РК:

Владельцы отходов - Статья 318. 1. Под владельцем отходов понимается образователь отходов или любое лицо, в чьем законном владении находятся отходы. 2. Образователем отходов признается любое лицо, в процессе осуществления деятельности которого образуются отходы (первичный образователь отходов), или любое лицо, осуществляющее обработку, смешивание или иные операции, приводящие к изменению свойств таких отходов или их состава (вторичный образователь отходов).

Оператор объекта должен заключать договора, согласно п. 1 ст. 336 Кодекса с субъектами предпринимательства для выполнения работ (оказания услуг) по переработке, обезвреживанию, утилизации и (или) уничтожению опасных отходов, имеющих лицензию на выполнение работ и оказание услуг в области охраны окружающей среды.

Накопление отходов - статья 320. пункт 1.

1. Под накоплением отходов понимается временное складирование отходов в специально установленных местах в течение сроков, указанных в пункте 2 настоящей статьи, осуществляемое в процессе образования отходов или дальнейшего управления ими до момента их окончательного восстановления или удаления.

2. Места накопления отходов предназначены для:

1) временного складирования отходов на месте образования на срок не более шести месяцев до даты их сбора (передачи специализированным организациям) или самостоятельного вывоза на объект, где данные отходы будут подвергнуты операциям по

восстановлению или удалению;

2) временного складирования неопасных отходов в процессе их сбора (в контейнерах, на перевалочных и сортировочных станциях), за исключением вышедших из эксплуатации транспортных средств и (или) самоходной сельскохозяйственной техники, на срок не более трех месяцев до даты их вывоза на объект, где данные отходы будут подвергнуты операциям по восстановлению или удалению;

3) временного складирования отходов на объекте, где данные отходы будут подвергнуты операциям по удалению или восстановлению, на срок не более шести месяцев до направления их на восстановление или удаление.

Для вышедших из эксплуатации транспортных средств и (или) самоходной сельскохозяйственной техники срок временного складирования в процессе их сбора не должен превышать шесть месяцев;

3. временного складирования отходов горнодобывающих и горноперерабатывающих производств, в том числе отходов металлургического и химико-металлургического производств, на месте их образования на срок не более двенадцати месяцев до даты их направления на восстановление или удаление.

4. Накопление отходов разрешается только в специально установленных и оборудованных в соответствии с требованиями законодательства Республики Казахстан местах (на площадках, в складах, хранилищах, контейнерах и иных объектах хранения).

5. Запрещается накопление отходов с превышением сроков, указанных в пункте 2 настоящей статьи, и (или) с превышением установленных лимитов накопления отходов (для объектов I и II категорий) или объемов накопления отходов, указанных в декларации о воздействии на окружающую среду (для объектов III категории).

Сбор отходов – статья 321.

1. Под сбором отходов понимается деятельность по организованному приему отходов от физических и юридических лиц специализированными организациями в целях дальнейшего направления таких отходов на восстановление или удаление. Под накоплением отходов в процессе сбора понимается хранение отходов в специально оборудованных в соответствии с требованиями законодательства Республики Казахстан местах, в которых отходы, вывезенные с места их образования, выгружаются в целях их подготовки к дальнейшей транспортировке на объект, где данные отходы будут подвергнуты операциям по восстановлению или удалению.

2. Лица, осуществляющие операции по сбору отходов, обязаны обеспечить раздельный сбор отходов в соответствии с требованиями настоящего Кодекса.

3. Требования к раздельному сбору отходов, в том числе к видам или группам (совокупности видов) отходов, подлежащих обязательному раздельному сбору, определяются уполномоченным органом в области охраны окружающей среды в соответствии с требованиями настоящего Кодекса и с учетом технической, экономической

и экологической целесообразности.

4. Запрещается смешивание отходов, подвергнутых разделению сбору, на всех дальнейших этапах управления отходами.

Транспортировка отходов - статья 321.

1. Под транспортировкой отходов понимается деятельность, связанная с перемещением отходов с помощью специализированных транспортных средств между местами их образования, накопления в процессе сбора, сортировки, обработки, восстановления и (или) удаления.

Восстановление отходов - Статья 323.

Восстановлением отходов признается любая операция, направленная на сокращение объемов отходов, главным назначением которой является использование отходов для выполнения какой-либо полезной функции в целях замещения других материалов, которые в противном случае были бы использованы для выполнения указанной функции, включая вспомогательные операции по подготовке данных отходов для выполнения такой функции, осуществляемые на конкретном производственном объекте или в определенном секторе экономики. К операциям по восстановлению отходов относятся:

- 1) подготовка отходов к повторному использованию;
- 2) переработка отходов;
- 3) утилизация отходов.

Удаление отходов - Статья 325.

1. Удалением отходов признается любая, не являющаяся восстановлением операция по захоронению или уничтожению отходов, включая вспомогательные операции по подготовке отходов к захоронению или уничтожению (в том числе по их сортировке, обработке, обезвреживанию).

2. Захоронение отходов - складирование отходов в местах, специально установленных для их безопасного хранения в течение неограниченного срока, без намерения их изъятия.

3. Уничтожение отходов - способ удаления отходов путем термических, химических или биологических процессов, в результате применения которого существенно снижаются объем и (или) масса и изменяются физическое состояние и химический состав отходов, но который не имеет в качестве своей главной цели производство продукции или извлечение энергии.

Вспомогательные операции при управлении отходами - Статья 326.

1. К вспомогательным операциям относятся сортировка и обработка отходов.
2. Под сортировкой отходов понимаются операции по разделению отходов по их видам и (или) фракциям либо разбору отходов по их компонентам, осуществляемые отдельно или при накоплении отходов до их сбора, в процессе сбора и (или) на объектах,

где отходы подвергаются операциям по восстановлению или удалению.

3. Под обработкой отходов понимаются операции, в процессе которых отходы подвергаются физическим, термическим, химическим или биологическим воздействиям, изменяющим характеристики отходов, в целях облегчения дальнейшего управления ими и которые осуществляются отдельно или при накоплении отходов до их сбора, в процессе сбора и (или) на объектах, где отходы подвергаются операциям по восстановлению или удалению. Под обезвреживанием отходов понимается механическая, физико-химическая или биологическая обработка отходов для уменьшения или устранения их опасных свойств.

Основополагающее экологическое требование к операциям по управлению отходами

Лица, осуществляющие операции по управлению отходами, обязаны выполнять соответствующие операции таким образом, чтобы не создавать угрозу причинения вреда жизни и (или) здоровью людей, экологического ущерба, и, в частности, без:

- 1) риска для вод, в том числе подземных, атмосферного воздуха, почв, животного и растительного мира;
- 2) отрицательного влияния на ландшафты и особо охраняемые природные территории.

Принципы государственной экологической политики в области управления отходами

В дополнение к общим принципам, изложенным в статье 5 Экологического Кодекса, государственная экологическая политика в области управления отходами основывается на следующих специальных принципах:

- 1) иерархии;
- 2) близости к источнику;
- 3) ответственности образователя отходов;
- 4) расширенных обязательств производителей (импортеров).

Принцип иерархии

Образователи и владельцы отходов должны применять следующую иерархию мер по предотвращению образования отходов и управлению образовавшимися отходами в порядке убывания их предпочтительности в интересах охраны окружающей среды и обеспечения устойчивого развития Республики Казахстан:

- 1) предотвращение образования отходов;
- 2) подготовка отходов к повторному использованию;
- 3) переработка отходов;

- 4) утилизация отходов;
- 5) удаление отходов.

Принцип близости к источнику

Образовавшиеся отходы должны подлежать восстановлению или удалению как можно ближе к источнику их образования, если это обосновано с технической, экономической и экологической точки зрения.

Принцип ответственности образователя отходов

Субъекты предпринимательства, являющиеся образователями отходов, несут ответственность за обеспечение надлежащего управления такими отходами с момента их образования до момента передачи в соответствии с пунктом 3 статьи 339 Экологического Кодекса во владение лица, осуществляющего операции по восстановлению или удалению отходов на основании лицензии.

Принцип расширенных обязательств производителей (импортеров)

Физические и юридические лица, которые осуществляют на территории Республики Казахстан производство отдельных видов товаров по перечню, утверждаемому в соответствии с пунктом 1 статьи 386 Экологического Кодекса, или ввоз таких товаров на территорию Республики Казахстан, несут расширенные обязательства в соответствии с Экологическим Кодексом, в том числе в целях снижения негативного воздействия таких товаров на жизнь и (или) здоровье людей и окружающую среду.

Нормирование в области управления отходами

Лимиты накопления отходов и лимиты на их захоронение устанавливаются для объектов I и II категорий на основании соответствующего экологического разрешения.

Разработка и утверждение лимитов накопления отходов и лимитов захоронения отходов, представление и контроль отчетности об управлении отходами осуществляются в соответствии с правилами, утвержденными уполномоченным органом в области охраны окружающей среды.

Операторы объектов I и (или) II категорий, а также лица, осуществляющие операции по сортировке, обработке, в том числе по обезвреживанию, восстановлению и (или) удалению отходов, обязаны разрабатывать программу управления отходами в соответствии с правилами, утвержденными уполномоченным органом в области охраны окружающей среды.

Программа управления отходами является неотъемлемой частью экологического разрешения.

Паспорт опасных отходов - Статья 343.

1. Паспорт опасных отходов составляется и утверждается физическими и юридическими лицами, в процессе деятельности которых образуются опасные отходы.

2. Паспорт опасных отходов должен включать следующие обязательные разделы:

1) наименование опасных отходов и их код в соответствии классификатором отходов;

2) реквизиты образователя отходов: индивидуальный идентификационный номер для физического лица и бизнес-идентификационный номер для юридического лица, его место нахождения;

3) место нахождения объекта, на котором образуются опасные отходы;

4) происхождение отходов: наименование технологического процесса, в результате которого образовались отходы, или процесса, в результате которого товар (продукция) утратил (утратила) свои потребительские свойства, с наименованием исходного товара (продукции);

5) перечень опасных свойств отходов;

6) химический состав отходов и описание опасных свойств их компонентов;

7) рекомендуемые способы управления отходами;

8) необходимые меры предосторожности при управлении отходами;

9) требования к транспортировке отходов и проведению погрузочно-разгрузочных работ;

10) меры по предупреждению и ликвидации чрезвычайных ситуаций природного и техногенного характера и их последствий, связанных с опасными отходами, в том числе во время транспортировки и проведения погрузочно-разгрузочных работ;

11) дополнительную информацию (иную информацию, которую сообщает образователь отходов).

3. Форма паспорта опасных отходов утверждается уполномоченным органом в области охраны окружающей среды, заполняется отдельно на каждый вид опасных отходов и представляется в порядке, определяемом статьей 384 ЭК, в течение трех месяцев с момента образования отходов.

Паспорт опасных отходов является бессрочным документом.

В случае изменения опасных свойств отходов, вызванного изменением технологического регламента процесса, при котором возникло такое изменение свойств отходов, или поступления более подробной и конкретной дополнительной информации паспорт опасных отходов подлежит пересмотру.

Обновленный паспорт опасных отходов в течение трех месяцев направляется в уполномоченный орган в области охраны окружающей среды.

Образователь отходов обязан представлять копии паспортов опасных отходов

физическому или юридическому лицу, транспортирующему партию таких отходов или ее часть, а также каждому грузополучателю такой партии (части партии) опасных отходов.

При переработке полученной партии опасных отходов, включая их смешивание с другими материалами, образователь таких отходов обязан оформить новый паспорт опасных отходов и направить его в уполномоченный орган в области охраны окружающей среды.

Химический и компонентный составы опасного отхода подтверждаются протоколами испытаний образцов данного отхода, выполненных аккредитованной лабораторией. Для опасных отходов, представленных товарами (продукцией), утратившими (утратившей) свои потребительские свойства, указываются сведения о компонентном составе исходного товара (продукции) согласно техническим условиям.

Программа управления отходами - статья 335.

1. Операторы объектов I и (или) II категорий, а также лица, осуществляющие операции по сортировке, обработке, в том числе по обезвреживанию, восстановлению и (или) удалению отходов, обязаны разрабатывать программу управления отходами в соответствии с правилами, утвержденными уполномоченным органом в области охраны окружающей среды.

Программа управления отходами разрабатывается согласно Приказа И.о. министра экологии, геологии и природных ресурсов Республики Казахстан от 09 августа 2021 года № 318 Об утверждении Правил разработки программы управления отходами.

9.3. Производственный контроль при обращении с отходами

Производственный контроль при обращении с отходами предусматривает ведение учета объема, состава, режима их образования, хранения и отгрузки с периодичностью, достаточной для заполнения форм внутрипроизводственной и государственной статистической отчетности, которые регулярно направляются в территориальные природоохранные органы.

Параметры образования отходов производства и потребления, их циркуляция и удаление будут контролироваться, и регулироваться в ходе основных технологических процессов.

Обращение со всеми видами отходов, их захоронение будет осуществляться в соответствии с документом, регламентирующим процедуры по обращению с отходами. Выполнение положений данного документа по организации сбора и удаления отходов обеспечит:

- соответствие природоохранному законодательству и нормативным документам по обращению с отходами в РК;
- соответствие политике по контролю рисков для здоровья, техники безопасности и окружающей среды;

- предотвращения загрязнения окружающей среды.

Для каждого типа отхода, образующегося на предприятии, будет составляться, и утверждаться паспорт опасных отходов в процессе хозяйственной деятельности предприятия. Копии паспортов опасных отходов в обязательном порядке будут предоставляться предприятию, транспортирующему данный вид отхода, а также каждому грузополучателю данной партии отходов.

Влияние отходов производства и потребления на природную окружающую среду при хранении будет минимальным при условии выполнения соответствующих санитарно-эпидемиологических и экологических норм Республики Казахстан и направленных на минимизацию негативных последствий антропогенного вмешательства в окружающую среду.

Все образующиеся отходы на месторождении, при неправильном обращении, могут оказывать негативное влияние на окружающую среду.

Безопасное обращение с отходами предполагает их временное хранение в специальных помещениях, контейнерах и площадках, постоянный контроль количества отходов и своевременный вывоз на переработку или захоронение на полигоны на договорной основе.

На участке будет действовать система, включающая контроль:

- за объемом образования отходов;
- за транспортировкой отходов на участке;
- за временным хранением и отправкой на специализированные предприятия отдельных видов отходов.

На предприятии должна вестись работа по внедрению системы управления отходами, полностью соответствующей действующим нормативам РК и международным стандартам. В целях минимизации экологической опасности и предотвращения отрицательного воздействия на окружающую среду в части образования, обезвреживания, временного складирования и утилизации отходов на месторождении налажена система внутреннего и внешнего учета и слежения за движением производственных и бытовых отходов.

Влияние отходов производства и потребления на природную окружающую среду при хранении будет минимальным при условии выполнения соответствующих санитарно-эпидемиологических и экологических норм Республики Казахстан и направленных на минимизацию негативных последствий антропогенного вмешательства в окружающую среду.

Потенциальная возможность негативного воздействия отходов может проявляться в результате непредвиденных ситуаций на отдельных стадиях сбора и хранения отходов производства и потребления, или при несоблюдении технологического регламента и техники безопасности.

В случае неправильного сбора, хранения и транспортировки всех видов отходов может наблюдаться негативное влияние на все компоненты окружающей среды: атмосферный воздух, подземные воды, почвенно-растительный покров, животный и растительный мир. Эффективная система управления отходами является одним из ключевых моментов разрабатываемых природоохранных мероприятий.

Складирование, размещение, а в дальнейшем по мере накопления вывоз на договорной основе сторонними организациями на утилизацию или захоронение отходов, осуществляемых на месторождений в настоящее время и планируемых в ближайшее время, производится для сведения к минимуму негативного воздействия на окружающую среду.

Правильная организация размещения, хранения и удаления отходов максимально предотвращает загрязнения окружающей среды. Это предполагает исключение, изменение или сокращение видов работ, приводящих к загрязнению отходами почвы, атмосферы или водной среды. Планирование операций по снижению количества отходов, их повторному использованию, утилизации, регенерации создают возможность минимизации воздействия на компоненты окружающей среды.

При анализе мест централизованного временного накопления (хранения) отходов установлено, что способы хранения отходов и методы транспортировки соответствуют требованиям санитарных и экологических норм.

В компании ТОО «Разведка и добыча QazaqGaz» в дальнейшем будет разработана «Программа производственного экологического контроля». Мониторинг управления отходами производства и потребления предполагает разработку организационной системы отслеживания образования отходов, контроль над их сбором, хранением и утилизацией (вывозом).

9.4. Рекомендации по обезвреживанию, утилизации и захоронению всех видов отходов

Для уменьшения вредного воздействия отходов на окружающую среду и обеспечения полного соответствия мест их централизованного временного накопления (хранения) на территории предприятия необходимо соблюдение следующих организационно-технических мероприятий:

- оборудовать площадки с твердым покрытием для установки емкостей и контейнеров для сбора отходов;
- осуществлять своевременный вывоз отходов;
- при транспортировке отходов обязательно соблюдение правил загрузки отходов в кузов и прицепы автотранспортного средства. В случае возникновения ситуации, связанной с частичным или полным выпадением перевозимых отходов, все выпавшие отходы собрать и увезти в специально отведенные места для захоронения;

– все погрузочные и разгрузочные работы, выполняемые при складировании отходов, производить механизированным способом.

Решающим фактором, обеспечивающим снижение негативного влияния на окружающую среду отходов, размещаемых на предприятии, является процесс их утилизации. Для снижения влияния образующихся отходов на состояние окружающей среды предлагаются следующие меры:

– проведение разграничения между отходами по физико-химическим свойствам, поскольку данная работа является важным моментом в программе мероприятий по их дальнейшей переработке и удалению;

– после накопления достаточного объема рентабельных отходов, их следует отправить на переработку или утилизацию.

В целях предупреждения нарушения растительно-почвенного покрова в процессе строительства скважины необходимо осуществление следующих мероприятий:

- систематизировать движение наземных видов транспорта;
- движение наземных видов транспорта осуществлять только по имеющимся и отведенным дорогам;
- производить захоронение отходов только на специально оборудованных полигонах.

Комплекс природоохранных мероприятий по защите земельных ресурсов и восстановлению земельного участка в процессе буровых работ включает в себя:

- формирование искусственной насыпной площадки под буровую;
- бетонирование буровой площадки под основные крупные блоки буровой установки;
- обустройство земельного участка защитными канавами или обваловкой;
- для предотвращения загрязнения почв химическими реагентами, их транспортировка и хранение производится в закрытой таре (мешки, бочки);
- приготовление бурового раствора осуществляется в блоке приготовления раствора, со сливом в циркуляционную систему по металлическим желобам. Хранится буровой раствор в металлических емкостях;
- циркуляция бурового раствора осуществляется по замкнутой системе: скважина-блок очистки (по металлическим желобам) – металлические емкости – насосы – манифольд - скважина;
- буровой раствор с выбуренной породой пропускаются через две центрифуги, установленные после вибросита. Жидкая фаза раствора подается в циркуляционную систему для повторного использования;
- выбуренная порода на блоке очистки (вибросито, пескоотделитель, илоотделитель, центрифуга) отделяется от бурового раствора и сбрасывается в шламовые емкости;

- предусмотрен безамбарный метод бурения - сбор отходов бурения (БШ, ОБР, БСВ) в емкости, с последующим вывозом;
- сооружение систем накопления и хранения отходов бурения и систем инженерной канализации стоков буровой в места их организованного сбора;
- обустройство мест локального сбора и хранения отходов;
- ГСМ привозятся на буровую в автоцистернах и перекачиваются в специальные закрытые емкости для ГСМ, от которых по герметичным топливопроводам производится питание ДВС.

9.5. Рекультивация

Рекультивации подлежат нарушенные земли всех категорий, и прилегающие к ним земельные участки, полностью или частично утратившие сельскохозяйственную продуктивность в результате техногенного воздействия (строительство скважин, установка технологического оборудования). Рекультивация нарушенных и загрязненных земель проводится в соответствии с требованиями «Инструкции по разработке проектов рекультивации нарушенных земель» (№346 от 17.04.2015 года) по отдельным, специально разрабатываемым проектам в два этапа: технический и биологический.

Сроки и этапность рекультивации намечаются в соответствии с предполагаемым уровнем загрязнения для данной природной зоны и состоянием биогеоценоза.

Технический этап рекультивации земель включает следующие работы:

- уборка строительного мусора, удаление с территории строительной полосы всех временных устройств;
- засыпка ликвидируемых амбаров, канав, траншей грунтом, с отсыпкой валика, обеспечивающего создание ровной поверхности после уплотнения грунта;
- распределение оставшегося грунта по рекультивируемой площади месторождения равномерным слоем или транспортирование его в специально отведенные места, указанные в проекте рекультивации;
- оформление откосов кавальеров, насыпей, выемок, засыпка или выравнивание рытвин и ям;
- мероприятия по предотвращению эрозионных процессов.

В соответствии с п. 2 ст. 238 Кодекса недропользователи при проведении операций по недропользованию, а также иные лица при выполнении строительных и других работ, связанных с нарушением земель, обязаны:

- 1) содержать занимаемые земельные участки в состоянии, пригодном для дальнейшего использования их по назначению;
- 2) до начала работ, связанных с нарушением земель, снять плодородный слой почвы и обеспечить его сохранение и использование в дальнейшем для целей рекультивации нарушенных земель;
- 3) проводить рекультивацию нарушенных земель.

Согласно пп. 8) п. 4 ст. 238 Кодекса при рекультивации в обязательном порядке обеспечить проведения озеленение нарушенных земель. Благоустройство СЗЗ на месторождении осуществляется посредством озеленения. Организация и благоустройство санитарно-защитной зоны должны предусматривать озеленение территории в зависимости от климатических условий района.

Если на данном этапе работ будут обнаружены загрязненные углеводородами участки почвы, то необходимо провести очистку территории. Все большее значение в последнее время приобретают биологические методы очистки загрязненной почвы от нефтеотходов – отработанных масел и др. в обычных условиях этот процесс протекает медленно – в течение столетий. Основными условиями, обеспечивающими биоразложение нефтепродуктов, являются присутствие воды, минеральных солей, источников азота и свободного кислорода.

Оптимальная температура биоразложения 20 – 35°C, т.е. метод биологической очистки проводят в летний период. Процесс ускоряется при диспергировании. Для его интенсификации микроорганизмам необходима дополнительная питательная среда.

Биологический этап рекультивации проводится после технического этапа и включает комплекс агротехнических и фитомелиоративных мероприятий, направленных на восстановление плодородия земель. К биологическому этапу будут относиться только полив и посев районированной растительности. Биологическая рекультивация будет произведена после окончания бурений на месторождении.

9.6. Качественные показатели системы управления отходами на предприятии

Индикатором качественных показателей системы управления отходами является внедренный в ТОО «Разведка и добыча QazaqGaz» и успешно действующий в настоящее время документооборот по обращению с отходами. К качественным показателям действенности системы управления отходами на предприятии также можно отнести и контроль над исполнением договорных обязательств подрядными организациями по вывозу и утилизации отходов.

Разработаны процедуры по обращению с отходами. В основе указанных процедур лежат следующие принципы:

- весь персонал Компании и подрядчики, принимающие участие в операциях по обращению с отходами (хранение, транспортировка, переработка, вторичное использование и размещение), несут ответственность за их надлежащее размещение;
- все отходы должны правильно идентифицироваться и описываться с целью их надлежащей переработки и размещения;
- опасные и несовместимые отходы должны храниться отдельно. На буровых

площадках предусмотреть временные средства хранения, чтобы различные типы отходов не смешивались и не представляли угрозу окружающей среде или персоналу в процессе разделения, хранения и обработки. Все опасные отходы должны иметь предупредительные надписи с соответствующей табличкой опасности (огнеопасные, взрывчатые, ядовитые и т.д.) согласно требованиям, установленным в спецификации материалов по классификации. Смешивание различных материалов не разрешается;

- все неопасные отходы так же должны храниться в специально предназначенных контейнерах с маркировкой хранимого отхода;

- территории хранения должны быть предоставлены под контейнеры для отходов до отправки их к месту размещения и предусмотрен комплекс мер по предотвращению разливов опасных отходов;

- весь груз с отходами, покидающий объекты Компании, должен иметь справку об их перемещении. Справка должна содержать полное описание отходов, количество,

- степень опасности, химический состав, объект и процесс, где он образован, и любую другую имеющую отношение информацию;

- на каждом объекте, где образуются отходы, должны вестись записи об их перемещении;

- отходы должны перевозиться в приспособленных для этого транспортных средствах;

- на объектах должны проводиться производственные проверки/аудиты.

ТБО (коммунальные отходы) будут отдельно собираться в накопительные контейнеры, расположенные на специально отведенных площадках в местах проживания персонала и периодически вывозиться для дальнейшей утилизации.

Основной гарантией предотвращения аварийных ситуаций является соблюдение правил эксплуатации транспортных средств и соблюдение требований и правил техники безопасности обращения с отходами при перевозке.

При обращении с отходами осуществляется контроль технического состояние машин, механизмов и транспортных средств, которые используются для транспортировки, погрузки и разгрузки отходов. Работа механизмов и машин осуществляется в соответствии с требованиями инструкции по технике безопасности для данного вида работ. Технически неисправные машины и механизмы не допускаются к работе. Также к работе не допускаются лица, не имеющие разрешения на обслуживание транспорта, погрузочно-разгрузочных машин и механизмов.

При транспортировке отходов обязательным требованием является соблюдение правил загрузки отходов в кузова и прицепы автотранспортных средств. В случае возникновения ситуации, связанной с частичным или полным выпадением перевозимых отходов, все выпавшие отходы полностью собираются, а участок зачищается.

9.7. Оценка воздействия отходов на окружающую среду

Потенциальная возможность негативного воздействия отходов на компоненты ОС может проявляться в результате непредвиденных ситуаций на отдельных стадиях сбора, хранения либо утилизации отходов производства и потребления или при несоблюдении надлежащих требований, заложенных в проектных решениях.

Основными моментами экологической безопасности, соблюдения которых следует придерживаться на любом производстве, являются:

- ✓ исключение образования экологически опасных видов отходов путем перехода на использование менее опасных веществ, материалов, технологий;
- ✓ предупреждение образования отдельных видов отходов и уменьшение объемов образования других;
- ✓ организация максимально возможного вторичного использования образующихся отходов по прямому назначению и других целей;
- ✓ снижение негативного воздействия отходов на компоненты окружающей среды при хранении, транспортировке и захоронении отходов.

Потенциальным источником воздействия на различные компоненты окружающей среды могут стать различные виды отходов, образование, временное хранение, транспортировка, захоронение и утилизация которых планируется в период строительства скважины.

Негативное воздействие отходов может проявляться при несоблюдении надлежащих требований, а также в результате непредвиденных ситуаций на отдельных стадиях сбора, хранения либо утилизации отходов производства и потребления.

В случае неправильного сбора, хранения, транспортировки и захоронения всех видов планируемых отходов может наблюдаться негативное влияние на все компоненты экологической системы: почвенно-растительный покров; животный и растительный мир; атмосферный воздух; поверхностные и подземные воды.

При неправильном расположении временных накопителей отходов, а также при несвоевременном вывозе отходов на свалку хранения и утилизации их воздействие на окружающую среду будет значительным. При накоплении ТБО на открытых, стихийных

свалках, без учёта их происхождения, степени токсичности, условий естественного

обезвреживания создаются антисанитарные условия, что способствует отрицательному воздействию на качество воздушного бассейна, грунтовые и поверхностные воды, а также на продуктивный почвенный слой на площадке свалки и на прилегающих к ней территориях.

При условии выполнения всеми подрядными организациями соответствующих норм и правил в период строительства и испытания скважин воздействие отходов на почвенно-растительный покров, животный и растительный мир, атмосферный воздух и водную среду будет незначительным.

Оценивая потенциальный ущерб окружающей среде, возможный при образовании отходов производства и потребления, можно констатировать, что негативное воздействие от их образования будет минимальным и кратковременным.

В целом воздействие в период проведения проектируемых работ на контрактной территории на окружающую среду отходами производства и потребления, при соблюдении проектных природоохранных требований, можно оценить:

- ✓ пространственный масштаб воздействия – локальное (1);
- ✓ временной масштаб воздействия – средней продолжительности (2);
- ✓ интенсивность воздействия (обратимость изменения) – незначительное (1) – изменения в природной среде превышают пределы природной изменчивости. Природная среда полностью самовостанавливается.

Таким образом, интегральная оценка составляет 2 баллов, категория значимости воздействия на атмосферный воздух присваивается низкой (1-8).

9.8. Мероприятия по защите окружающей среды от негативного действия отходов.

Для уменьшения негативного влияния отходов на окружающую среду на предприятии разработана инструкция по управлению отходами. Основное назначение инструкции – обеспечение сбора, хранения и размещения отходов в соответствии с требованиями санитарно-эпидемиологических и экологических норм.

Экологической службой предприятия, в соответствии с инструкцией проводится учет и контроль над всеми этапами, начиная с образования отходов и до их утилизации. Экологом предприятия ежеквартально проводится инструктаж сотрудников по правилам сбора отходов, контролируется соблюдение графика вывоза отходов, контроль мест временного размещения отходов производства и потребления.

Мероприятия по снижению воздействия на окружающую среду отходов производства и потребления включают следующие эффективные меры:

- размещение отходов только на специально предназначенных для этого площадках и емкостях;
- содержание территории промплощадки в должном санитарном состоянии;
- повышение профессионального уровня персонала;
- обеспечение надежной и безаварийной работы технологического оборудования и спецтехники, включая выбор качественного оборудования, надежного в эксплуатации, организация технологического процесса в соответствии с нормами технологического проектирования, внедрение автоматизированных систем управления технологическими процессами;

Кроме технологических методов сокращения объемов отходов также имеются следующие возможности сокращения объемов отходов:

- рациональное использование сырья и материалов, используемых в производстве;
- при ремонтных работах технологического оборудования закупаются готовые детали, узлы металлоконструкций и оборудования, что уменьшает количество отходов сварочных работ и прочих металлических отходов.
- Соответственно предотвращается образование металлолома, огарков сварочных электродов;
- применение качественных материалов и оборудования с более продолжительным сроком эксплуатации;
- приготовление пищи предусматривается по количеству работающего персонала, что сократит объем ТБО.

9.9. Предложения по организации экологического контроля

Производственный контроль в области обращения с отходами в общем случае включает в себя:

- проверка порядка и правил обращения с отходами;
- учет образовавшихся, использованных, обезвреженных, переданных другим лицам отходов согласно приказу №250 от 14.07.2021 года;
- ликвидация мест загрязненных отходами производства и потребления;
- проверку выполнения планов мероприятий по внедрению малоотходных технологических процессов.

10. ИНФОРМАЦИЯ ОБ ОПРЕДЕЛЕНИИ ВЕРОЯТНОСТИ ВОЗНИКНОВЕНИЯ АВАРИЙ И ОПАСНЫХ ПРИРОДНЫХ ЯВЛЕНИЙ, ХАРАКТЕРНЫХ СООТВЕТСТВЕННО ДЛЯ НАМЕЧАЕМОЙ ДЕЯТЕЛЬНОСТИ И ПРЕДПОЛАГАЕМОГО МЕСТА ЕЕ ОСУЩЕСТВЛЕНИЯ, ОПИСАНИЕ ВОЗМОЖНЫХ СУЩЕСТВЕННЫХ ВРЕДНЫХ ВОЗДЕЙСТВИЙ НА ОКРУЖАЮЩУЮ СРЕДУ, СВЯЗАННЫХ С РИСКАМИ ВОЗНИКНОВЕНИЯ АВАРИЙ И ОПАСНЫХ ПРИРОДНЫХ ЯВЛЕНИЙ, С УЧЕТОМ ВОЗМОЖНОСТИ ПРОВЕДЕНИЯ МЕРОПРИЯТИЙ ПО ИХ ПРЕДОТВРАЩЕНИЮ И ЛИКВИДАЦИИ

10.1. Оценка риска возможных аварийных ситуаций и меры их предотвращения

В условиях интенсивной антропогенной деятельности, базирующейся, к сожалению, на недостаточно высоком уровне научной и технической оснащенности народного хозяйства и связанной с серьезными ошибками в технической и экологической политике, проблема экологической безопасности окружающей природной среды представляется одной из наиболее актуальных. Следует подчеркнуть, что реализация крупных народно-хозяйственных проектов, помимо достижения планируемых положительных моментов, сопровождается возникновением негативных природно-антропогенных процессов, приводящих, в частности, к ухудшению качества водных и земельных ресурсов и снижению экологической устойчивости природной среды.

С развитием высоких технологий и производством высококачественной техники значительные требования предъявляются работающему персоналу на всех стадиях от ее изготовления до эксплуатации. На первое место выходит человеческий фактор, не только профессионализм работника, но и его физическое состояние, обусловленное условиями работы.

Неблагоприятные метеорологические условия работы на открытом воздухе могут отрицательно повлиять на здоровье рабочих.

В осенне-зимний период года возможны переохлаждения, случаи отморожения и даже замерзания. Случаи переохлаждения нередки и даже весной, особенно в сырую погоду.

В результате длительного воздействия солнечных лучей у работающего в летний период может быть солнечный удар. В жаркую погоду в плохо вентилируемых помещениях возможно перегревание организма.

Углеводороды при определенных концентрациях в воздухе оказывают вредное

воздействия на организм человека и могут вызывать острое отравление и заболевания.

Ежегодно стихийные бедствия, возникающие в различных странах, производственные аварии на производственных объектах, коммунально-энергетических системах городов вызывают крупномасштабные разрушения, гибель людей, большие потери материальных ценностей.

Стихийные бедствия по природе возникновения и вызываемому ущербу могут быть самыми разнообразными. К ним относятся: землетрясения, извержения вулканов, наводнения, пожары, ураганы, бури, штормы.

Наиболее объективной оценкой уровня экологической безопасности антропогенной деятельности, объединяющей различные ее аспекты: технический, экономический, экологический и социальный, является оценка суммарного риска, под которым понимается вероятность возникновения и развития, неблагоприятных природно-техногенных процессов, сопровождающихся, как правило, существенными экологическими последствиями. При этом уровень экологического риска возрастает из-за невозможности предвидеть весь комплекс неблагоприятных процессов и их развития, из-за недостаточной информации о свойствах и показателях отдельных компонентов природной среды, необходимых для построения оперативных, среднесрочных и долгосрочных прогнозов развития каждого из природно-техногенных процессов. Существенно возрастает уровень экологического риска из-за того, что практически невозможно оценить обобщенную реакцию природной среды от суммарного воздействия отдельных видов антропогенной деятельности и способной привести к катастрофическим последствиям.

Природоохранная ценность экосистем (природных комплексов) определяется следующими критериями: наличие мест обитания редких видов флоры и фауны, растительных сообществ, ценного генофонда, средоформирующих функций, стокоформирующего потенциала, полифункциональности экосистем, степени их антропогенной трансформации, потенциала естественного восстановления и т.п.

Непосредственно на участке работ отсутствуют места обитания редких видов флоры и фауны, растительных сообществ, ценного генофонда. Участок находится за пределами земель лесного фонда, особо охраняемых природных территорий.

Ввиду удаленности отрицательное воздействие намечаемой деятельности на презируемую деятельность не прогнозируется.

Природоохранная значимость территории месторождения относится к низкокочным полупустыням. Они обладают потенциалом естественного

восстановления и нуждаются в улучшении путем проведения рекультивации.

Все наземные объекты проектируемого участка размещаются на землях, относящихся к низкокочным экосистемам, обладающим потенциалом естественного восстановления.

Намечаемой деятельностью не будут затронуты высокозначимые, высокочувствительные и среднезначимые экосистемы.

10.2. Комплексная оценка последствий воздействия на окружающую среду при нормальном (без аварий) режиме эксплуатации объекта

Экологические системы основаны на сложных взаимодействиях связанных индивидуальных компонентов и подсистем. Поэтому воздействие на один компонент может иметь эффект и на другие, которые могут быть в пространственном и временном отношении удалены от компонентов, которые подвергаются непосредственному воздействию.

10.3. Вероятность аварийных ситуаций

Потенциальные опасности, связанные с риском проведения работ на месторождении работ могут возникнуть в результате воздействия, как природных факторов, так и антропогенных.

Под природными факторами понимаются разрушительные явления, вызванные природноклиматическими причинами, которые не контролируются человеком. Иными словами, при возникновении природной чрезвычайной ситуации возникает опасность саморазрушения окружающей среды.

К природным факторам относятся:

- ✓ землетрясения;
- ✓ ураганные ветры;
- ✓ повышенные атмосферные осадки.

Согласно «Атласу природных и техногенных опасностей и рисков чрезвычайных ситуаций» площадка строительства проектируемого объекта характеризуется:

✓ отсутствием риска опасных гидрологических явлений (наводнения, половодья, паводка, затора, зажора, ветрового нагона, прорыва плотин, перемерзаний/пересыханий рек, способных повлиять на водоснабжение проектируемого завода);

✓ отсутствием риска опасных геологических и склоновых явлений (селей, обвалов, оползней, снежных лавин);

- ✓ средним риском сильных дождей;

- ✓ средним риском сильных ветров;
- ✓ низким риском экстремально высоких температур;
- ✓ средним риском экстремально низких температур;
- ✓ климатическим экстремумом «среднее многолетнее число дней в году с максимальной температурой выше 30-40°C и более»;
- ✓ сильной степенью опустынивания;
- ✓ отсутствием риска лесных и степных пожаров.

Вероятность возникновения землетрясения с силой 7-9 баллов, которое может привести к разрушениям зданий и сооружений, очень низкая.

Риски извержения вулканов, цунами, ураганов, бурь, смерчей отсутствуют. Характер воздействия события: одномоментный.

Таким образом, природные (естественные) факторы, представляющие угрозу проектируемым работам, характеризуются очень низкими вероятностями.

Для уменьшения природного риска следует разработать адекватные методы планирования и управления. При этом гибкость планирования и управления должна быть основана на правильном представлении риска, связанном с природными факторами.

Вероятность возникновения аварийных ситуаций на проектируемом заводе по причине природных воздействий следует принять несущественной, так как при проектировании зданий, сооружений и инженерных сетей завода в полной мере учитываются природно-климатические особенности района месторождения.

С учетом вероятности возникновения аварийных ситуаций одним из эффективных методов минимизации ущерба от потенциальных аварий является готовность к ним – разработка вариантов возможного развития событий при аварии и методов реагирования на них.

Для отработанных привычных видов деятельности, отличающихся сравнительно невысокой сложностью и непродолжительностью деятельности, при оценке экологического риска может быть использован количественный подход.

Экологические последствия аварийных ситуаций могут быть тяжелыми, и зависят, в первую очередь, от характера аварии.

Возникновение аварийных ситуаций в результате неуправляемых газопроявлений может привести как к прямому, так и косвенному негативному воздействию на окружающую среду.

Последствия неуправляемых газопроявлений обычно тяжелые. Кроме

непосредственной опасности для персонала, аварии этого типа сопровождаются загрязнением почв прилегающих территорий, воздушного бассейна - газообразными углеводородами или продуктами их сгорания в количествах, значительно превышающих ожидаемые.

На предприятии разработаны меры по уменьшению риска аварий. Своевременное и качественное проведение осмотров, регулировок, ревизий и ремонтов оборудования и приспособлений, при соблюдении правил безопасности и производственных инструкций, своевременном проведении инструктажей возникновение аварий практически исключено, что подтверждается данными за период существования предприятия ТОО «Разведка и добыча QazaqGaz».

Поскольку эксплуатация месторождения производится вдали от населенных пунктов, то воздействия на население при ликвидации скважин и технологического оборудования будут незначительными.

10.3.1. Методика оценки степени экологического риска аварийных ситуаций

Проведение проектных работ в процессе бурения месторождения требует оценки экологического риска данного вида работ. Оценка экологического риска необходима для предотвращения и страхования возможных убытков и ответственности за экологические последствия аварий, которые потенциально возможны при проведении, практически, любого вида человеческой производственной деятельности.

Оценка экологического риска намечаемых проектных решений в процессе проведения проектируемых работ включает в себя рассмотрение следующих аспектов воздействия:

- комплексную оценку последствий воздействия на окружающую среду при нормальном ходе проектируемых работ;
- оценку вероятности аварийных ситуаций с учетом технического уровня оборудования;
- оценку вероятности аварийных ситуаций с учетом наличия опасных природных явлений;
- оценку ущерба природной среде и местному населению;
- мероприятия по предупреждению аварийных ситуаций;
- мероприятия по ликвидации последствий возможных аварийных ситуаций.

Оценка уровня экологического риска для каждого сценария аварии определяется исходя из матрицы.

В матрице по горизонтали показана вероятность (частота возникновения) аварийной ситуации, по вертикали – интенсивность воздействия на компонент окружающей среды.

Аварии, для которых характерна частота возникновения первой и второй градации, маловероятны в течение производственной деятельности предприятия.

Аварии, характеризующиеся средней и высокой вероятности, возможны в течение срока производственной деятельности.

Уровень тяжести воздействия определяется, в соответствии с методом оценки воздействия на окружающую среду, для каждого из компонентов.

Уровень экологического риска (высокий, средний и низкий) для каждого сценария определяется ячейкой на пересечении соответствующего ряда матрицы со столбцом установленной частоты возникновения аварии.

Резльтирующий уровень экологического риска для каждого сценария аварий определяется следующим образом:

- **низкий** - приемлемый риск/воздействие.
- **средний** – риск/воздействие приемлем, если соответствующим образом управляем;
- **высокий** – риск/воздействие не приемлем.

10.3.2. Анализ возможных аварийных ситуаций

Добыча нефти и газа, в соответствии с принятыми в Республике Казахстан нормативами, относится к экологически опасным видам хозяйственной деятельности, сопряженным с высоким риском для окружающей среды в результате возникновения аварийных ситуаций.

С учетом вероятности возникновения аварийных ситуаций одним из эффективных методов минимизации ущерба от потенциальных аварий является готовность к ним – разработка вариантов возможного развития событий при аварии и методов реагирования на них.

В процессе строительства скважины могут возникнуть следующие осложнения процесса бурения:

- открытое фонтанирование,
- поглощение промывочной жидкости – частичное или катастрофическое,
- поглощение тампонажного раствора – частичное или катастрофическое,
- нарушение устойчивости пород стенок скважины,

- искривление вертикальности скважины.

Для предупреждения оставления шарошек при разбурировании цементных пробок необходимо не передерживать работу долота на забое, не использовать долото вторично.

Для предупреждения падения посторонних предметов необходимо предусмотреть использование устройства, предупреждающего падение посторонних предметов в скважину.

Возможное воздействие на воздушную среду при аварийных ситуациях оценивается в пространственном масштабе как локальное, кратковременного действия, по величине воздействия как умеренной значимости.

Воздействие возможных аварий на водные ресурсы.

Практически работы по ликвидации носят временный характер. И соответственно, при проведении работ возникновение аварий и их воздействие на подземные и поверхностные воды исключено.

В качестве аварийных ситуаций могут рассматриваться пожары, при которых возможно образование пожарных вод.

Воздействие возможных аварий на почвенно-растительный покров

Основные аварийные ситуации, которые могут иметь негативные последствия для почвенно-растительного покрова, связаны со следующими процессами:

- разливы химреагентов, ГСМ;
- разливы сточных вод.

Необходимо отметить, что серьезное воздействие на компоненты окружающей среды могут оказать и непосредственно ликвидационные работы по изъятию загрязненной почвы и ее утилизации. Подобные операции обычно требуют привлечения транспортных средств и техники, движение которых происходит на достаточно большой площади. В результате могут уничтожаться естественные ландшафты далеко за пределами очага загрязнения.

Воздействие на социально-экономическую среду

Аварийные ситуации могут оказать воздействие на социальные и экономические условия. Но аварийные ситуации непредсказуемы, а проектирование и будущая эксплуатация рассчитаны на сведение к минимуму возможных аварийных ситуаций. Прямого социального или экономического воздействия на представителей населения не будет в связи с удаленным расположением проектируемого объекта. Потенциально возможные аварии маловероятны, а запланированные предупредительные и

противоаварийные мероприятия позволят ликвидировать их на начальной стадии и минимизировать ущерб окружающей среде. Негативное воздействие на здоровье населения аварийной ситуации с выбросом вредных веществ маловероятно, вероятность этой ситуации очень мала и может иметь экономические последствия, связанные с ликвидацией последствий выброса и устранением прорыва.

Основное экономическое воздействие крупных аварийных ситуаций проявится в потребности в рабочей силе и оборудовании для ликвидации аварии и ремонта нанесенных повреждений для возврата к нормальной эксплуатации. Маловероятно, что возникнет необходимость в привлечении местной рабочей силы для ликвидации аварии в случае выброса газа, т.к. данная авария будет краткосрочной.

Возможное воздействие на социально-экономическую среду при аварийных ситуациях оценивается в пространственном масштабе как локальное, по величине воздействия как слабо отрицательное. Все вышеуказанные негативные воздействия на окружающую среду можно свести к минимуму при соблюдении технологического регламента производственного процесса, профилактического осмотра и ремонта спецтехники, правил безопасного ведения работ и проведение природоохранных мероприятий.

10.3.3. Оценка риска аварийных ситуаций

В процессе проведения проектируемых работ существуют природные и техногенные опасности, каждая из которых может стать причиной возникновения аварийной ситуации.

Природные опасности отличаются очень низкой вероятностью за год и в условиях Жамбылской области наиболее вероятными могут быть сильные ветра и высокая температура.

Антропогенные опасности создают более значительный риск возникновения аварийных ситуаций, таких как: нарушение технологии, пожары из-за курения или работы в зимнее время с открытым огнем, технологическая недисциплинированность и др.

Экологические последствия таких ситуаций очень серьезны. Вероятность наступления подобных ситуаций целиком зависит от уровня руководства коллективом и профессионализма персонала.

Уровень тяжести воздействия на компоненты окружающей среды (без учета воздействия на работающий персонал и геологическую среду) при возникновении аварийных ситуаций, представлен в таблице .

Таблица 43

Компонент окружающей среды	Масштаб воздействия			Суммарная значимость воздействия
	интенсивность воздействия	пространственный	временной	
Атмосферный воздух	Слабая (2)	Точечный (1)	Продолжительный (3)	Низкая (6)
Подземные воды	Слабая (2)	Локальная (2)	Продолжительный (3)	Низкая (6)
Почва	Слабая (2)	Локальная (2)	Продолжительный (3)	Низкая (6)
Растительность	Слабая (2)	Локальная (2)	Продолжительный (3)	Низкая (6)
Животный мир	Слабая (2)	Локальная (2)	Продолжительный (3)	Низкая (6)

Уровень тяжести воздействия на геологическую среду при возникновении аварийных ситуаций, связанных с поглощением буровых растворов и межпластовых перетоков в процессе строительства скважин, представлен в таблице.

Таблица 44

Компонент окружающей среды	Масштаб воздействия			Суммарная значимость воздействия
	интенсивность воздействия	пространственный	временной	
Подземные воды	Умеренная (3)	Локальная (2)	Продолжительный (3)	Средняя (18)
Геологическая среда	Умеренная (3)	Локальная (2)	Продолжительный (3)	Средняя (18)

Оценка уровня экологического риска приведена в таблице.

Уровень экологического риска аварий в процессе бурения месторождения является «**низкий**» - приемлемый риск/воздействие.

Уровень экологического риска аварий, связанных с поглощением буровых растворов и межпластовых перетоков, в процессе строительства скважин является «**средний**» - риск/воздействие приемлем, если соответствующим образом управляем.

Таблица 45– Матрица оценки риска аварии

Значимость воздействия	Последствия (воздействия) в баллах							Частота аварий (число случаев в год)					
	Компоненты природной среды							$<10^{-6}$	$\geq 10^{-6}$ $<10^{-4}$	$\geq 10^{-4}$ $<10^{-3}$	$\geq 10^{-3}$ $<10^{-1}$	$\geq 10^{-1}$ <1	≥ 1
	Атмосферный воздух	Поверхностные воды	Подземные воды	Недра	Почвенный покров	Ландшафт	Растительный мир	Животный мир	Практически невозможная авария	Редкая авария	Маловероятная авария	Случайная авария	Вероятная авария
0-10	х		х		х		х				ххххх		
11-21													
22-32													
33-43													
44-54													
55-64													

- Низкий риск (терпимый)
- Средний риск (требуется снижение воздействия)
- Высокий риск (неприемлемый)

10.4. Прогноз последствий аварийных ситуаций для окружающей среды

В условиях интенсивной антропогенной деятельности, базирующейся, к сожалению, на недостаточно высоком уровне научной и технической оснащенности народного хозяйства и связанной с серьезными ошибками в технической и экологической политике, проблема экологической безопасности окружающей природной среды представляется одной из наиболее актуальных. Следует подчеркнуть, что реализация крупных народно-хозяйственных проектов, помимо достижения планируемых положительных моментов, сопровождается возникновением негативных природно-антропогенных процессов, приводящих, в частности, к ухудшению качества водных и земельных ресурсов и снижению экологической устойчивости природной среды.

С развитием высоких технологий и производством высококачественной техники значительные требования предъявляются работающему персоналу на всех стадиях от ее изготовления до эксплуатации. На первое место выходит человеческий фактор, не только профессионализм работника, но и его физическое состояние, обусловленное условиями работы.

Неблагоприятные метеорологические условия работы на открытом воздухе могут отрицательно повлиять на здоровье рабочих.

В осенне-зимний период года возможны переохлаждения, случаи отморожения и даже замерзания. Случаи переохлаждения нередки и даже весной, особенно в сырую погоду.

В результате длительного воздействия солнечных лучей у работающего в летний период может быть солнечный удар. Прогревание организма возможно в жару в плохо вентилируемых помещениях.

Углеводороды при определенных концентрациях в воздухе оказывают вредное воздействия на организм человека и могут вызывать острое отравление и заболевания.

Жидкие углеводороды оказывают слабое раздражающее действие на слизистую оболочку дыхательных путей, а при длительном соприкосновении действуют как раздражающее вещество. Они вызывают судороги, поражают центральную нервную систему, кровеносные органы.

Не маловажную роль играет и моральное состояние работника. Все эти причины сказываются на работоспособности, умение реально оценивать создающуюся обстановку, быстро и верно принимать правильные решения. В противном случае неадекватное поведение работающего, как правило, становится причиной возникновения аварийной

ситуации того или иного масштаба.

Ежегодно стихийные бедствия, возникающие в различных странах, производственные аварии на производственных объектах, коммунально-энергетических системах городов вызывают крупномасштабные разрушения, гибель людей, большие потери материальных ценностей.

Стихийные бедствия по природе возникновения и вызываемому ущербу могут быть самыми разнообразными. К ним относятся: землетрясения, извержения вулканов, наводнения, пожары, ураганы, бури, штормы.

Наиболее объективной оценкой уровня экологической безопасности антропогенной деятельности, объединяющей различные ее аспекты: технический, экономический, экологический и социальный, является оценка суммарного риска, под которым понимается вероятность возникновения и развития, неблагоприятных природно-техногенных процессов, сопровождающихся, как правило, существенными экологическими последствиями. При этом уровень экологического риска возрастает из-за невозможности предвидеть весь комплекс неблагоприятных процессов и их развития, из-за недостаточной информации о свойствах и показателях отдельных компонентов природной среды, необходимых для построения оперативных, среднесрочных и долгосрочных прогнозов развития каждого из природно-техногенных процессов. Существенно возрастает уровень экологического риска из-за того, что практически невозможно оценить обобщенную реакцию природной среды от суммарного воздействия отдельных видов антропогенной деятельности и способной привести к катастрофическим последствиям.

Скрининговая оценка риска на этапе идентификации согласно расчетным данным моделирования рассеивания выбросов от месторождения Амангельды не проводилось, в связи удаленностью ближайших населенных пунктов (поселок Малый Камкалы (20 км) и поселок Уланбель в 60 км. на северо-западе от площади работ).

В этой связи более целесообразно проведение расчетов уровней рисков здоровью после ввода в эксплуатацию и достижения проектной мощности предприятия с использованием данных регулярно проводимого мониторинга состояния окружающей среды.

Расчетный метод просчета риска считается не целесообразным, так как фактические данные могут свидетельствовать в пользу возможного уменьшения истинного значения риска на несколько десятков процентов, по сравнению с расчетным.

10.5. Рекомендации по предупреждению аварийных ситуаций и ликвидации их последствий

Предприятие осуществляет свою производственную деятельность много лет, поэтому компания имеет разработанный и утвержденный «План проведения работ по предотвращению и ликвидации аварийных ситуаций» в соответствии со следующими положениями:

- возможные аварийные ситуации при намечаемой хозяйственной деятельности;
- методы реагирования на аварийные ситуации;
- создание аварийной бригады (численность, состав, метод оповещения и т.д.);
- фазы реагирования на аварийную ситуацию.

Важнейшую роль в обеспечении безопасности рабочего персонала и охраны окружающей природной среды при проведении проектируемых работ играет система правил, нормативов, инструкций и стандартов, соблюдение которых обязательно руководителями и всеми сотрудниками.

При проведении работ необходимо уделять первоочередное внимание монтажу, проверке и техническому обслуживанию.

Во всех случаях, где это возможно, меры уменьшения вероятности аварии должны иметь приоритет над мерами уменьшения последствий аварий. Это означает, что выбор технических и организационных мер для уменьшения опасности имеет следующие приоритеты:

- меры уменьшения вероятности возникновения аварийной ситуации, включающие: меры уменьшения вероятности возникновения неполадки (отказа);
- меры уменьшения вероятности перерастания неполадки в аварийную ситуацию;
- меры уменьшения тяжести последствий аварии, которые в свою очередь имеют следующие приоритеты: меры, предусматриваемые при проектировании опасного объекта (например, выбор несущих конструкций);
- меры, относящиеся к системам противоаварийной защиты и контроля;
- меры, касающиеся организации, оснащенности и боеготовности противоаварийных служб.

Иными словами, в общем случае первоочередными мерами обеспечения безопасности являются меры предупреждения аварии.

В целях предотвращения и ликвидации осложнений в скважине при различной

интенсивности поглощений или при полном прекращении циркуляции промывочной жидкости предпринимаются следующие меры:

- уменьшение перепада давления в системе «скважина-пласт» путем изменения параметров промывочной жидкости;
- изоляция поглощающего пласта путем закупорки каналов пласта специальными наполнителями, цементными растворами или пастами;
- бурение без выхода циркуляции, с последующим спуском обсадной колонны.

При газопроявлениях необходимо предпринять следующие меры:

- повысить плотность бурового раствора (в случаях, когда поступления пластового флюида во время проявления приводит к увеличению уровня в приемных емкостях и появлению избыточного давления в бурительных трубах при закрытой скважине);
- подъем инструмента, во избежание проявления, производить только после выравнивания показателей бурового раствора до установленной величины;
- установить интенсивность проявления в процессе бурения и промывок. Для этого углубление скважины прекращается и ведется промывка в течение одного цикла циркуляции;
- после закрытия превентора и стабилизации давления необходимо принять меры по ликвидации проявления;
- при появлении признаков начавшегося проявления при подъеме труб необходимо остановить подъем. При отсутствии перелива сразу же приступить к спуску труб в башмак обсадной колонны;
- о замеченных признаках проявлений необходимо немедленно поставить в известность инженерную службу.

При начавшемся поглощении необходимо предпринять следующие меры:

- поднять бурительную колонну в башмак обсадной колонны или в прихватобезопасный интервал и приступить к ликвидации поглощения;
- процесс бурения с частичной потерей циркуляции или без выхода циркуляции производить по специальному проекту;
- долив скважины при подъеме бурительной колонны необходимо производить периодически после подъема расчетного количества свечей;
- подъем и спуск бурительной колонны производить с такой скоростью, при которой сумма гидростатического и гидродинамического давлений была бы выше

пластового давления и меньше давления гидроразрыва пород.

При начавшемся поглощении необходимо предпринять следующие меры:

- поднять бурильную колонну в башмак обсадной колонны или в прихватобезопасный интервал и приступить к ликвидации поглощения;
- процесс бурения с частичной потерей циркуляции или без выхода циркуляции производить по специальному проекту;
- долив скважины при подъеме бурильной колонны необходимо производить периодически после подъема расчетного количества свечей;
- подъем и спуск бурильной колонны производить с такой скоростью, при которой сумма гидростатического и гидродинамического давлений была бы выше пластового давления и меньше давления гидроразрыва пород;
- длительные ремонтные или профилактические работы, не связанные с ремонтом устья скважины, необходимо производить при нахождении бурильной колонны в башмаке обсадной колонны с обязательной установкой шарового крана. Если ремонт устья скважины или противовыбросового оборудования продолжителен и нет возможности промыть скважину, то нужно установить отсекающий цементный мост.

Одним из основных видов аварий являются возможные разливы нефтепродуктов, выделение газа при открытом фонтанировании скважины.

Произведенная своевременно ликвидация аварий уменьшает степень отрицательного воздействия на окружающую среду.

Перечень неотложных мероприятий по ликвидации аварии приведен в таблице ниже.

Таблица 46 - Мероприятия по ликвидации аварий

Перечень мероприятий	Сроки проведения
1. Ликвидировать (отключить, перекрыть, заглушить) источник выделения нефтепродукта, газа.	в течение 1 суток
2. Локализовать разлив, преградив растекание нефтепродукта по поверхности земли сооружением валов, насыпей, дамб, прокладкой сборных канав, устройством ям-ловушек.	в течение 2-х суток
3. Выполнить противопожарное устройство участка, оградив базовый лагерь лигнерализованными полосами шириной не менее 1,4 м, установить предупредительные знаки о запрете сжигания, разведения огня, организовать сторожевую охрану.	в течение 2-х суток
4. Осуществить сбор замазученного грунта и вывоз в пункты утилизации.	в течение 10 суток

В случае возникновения аварий, мероприятия по их ликвидации проводятся по дополнительным планам.

Нефтегазовые операции на месторождении ведутся уже несколько лет, поэтому

недропользователи имеют разработанный и утвержденный “План проведения работ по предотвращению и ликвидации аварийных ситуаций” в соответствии со следующими положениями:

- возможные аварийные ситуации при намечаемой хозяйственной деятельности;
- методы реагирования на аварийные ситуации;
- создание аварийной бригады (численность, состав, руководители, метод оповещения и т.д.);
- фазы реагирования на аварийную ситуацию;
- оснащенность оборудованием, материалами и техникой бригады для локализации и ликвидации разливов;
- методы локализации очагов загрязнения.

Мероприятия по снижению экологического риска

Основными мерами по предупреждению аварийных ситуаций является строгое соблюдение технологической и производственной дисциплины, выполнение проектных решений и оперативный контроль.

В целях предотвращения аварийных ситуаций на предприятии разработаны специальные мероприятия:

- все конструкции рассчитаны и запроектированы с учетом сейсмических нагрузок;
- установку бурового и технологического оборудования производить на фундаментах, на основе сульфатостойкого портландцемента, с покрытием подземной частью горячим битумом за 2 раза;
- применять буровой раствор без высокотоксичных химических реагентов.

Специалисты недропользователей уверены, что технологические решения и меры безопасности, реализуемые ими при осуществлении данного проекта, обеспечат безопасность работ, гарантируют защиту здоровья персонала и окружающей среды, осуществят надлежащее и своевременное реагирование на аварийные ситуации в случае их возникновения.

Рекомендации по предотвращению аварийных ситуаций включают в себя следующие мероприятия:

- строгое выполнение проектных решений при проведении работ;
- обязательное соблюдение всех правил эксплуатации технологического оборудования;

- периодическое проведение инструктажей и занятий по технике безопасности;
- регулярное проведение учений по тревоге;
- контроль за наличием спасательного и защитного оборудования и умением персонала им пользоваться;
- своевременное устранение утечки во время работы механизмов;
- использование контейнеров для сбора отходов производства и потребления;
- строгое следование Проекту управления отходами, в том числе использование контейнеров для сбора отработанных масел;
- своевременное проведение профилактического осмотра и ремонта оборудования и питающих линий.

Мероприятия по охране и защите окружающей среды, предусмотренные данным проектом, полностью соответствуют экологической политике, проводимой в Республике Казахстан. Основные принципы этой политики сводятся к следующему:

- минимальное вмешательство в сложившиеся к настоящему времени природные экосистемы;
- использование новейших природосберегающих технологий;
- сведение к минимуму любых воздействий на окружающую среду в процессе проведения работ;
- полное восстановление нарушенных элементов природной среды после завершения работ.

Технические решения, предусмотренные в проекте, обеспечивают безопасность, учитывают все возможные чрезвычайные ситуации, а также мероприятия по повышению промышленной безопасности, позволяют свести вероятность появления любой аварийной ситуации к минимуму. Технологическое оборудование проектируемых объектов и всего предприятия в целом должно соответствовать требованиям действующих нормативных документов, что значительно снизит вероятность возникновения аварий.

Целью предупреждения развития возможных аварий в чрезвычайные ситуации и снижения тяжести их последствия, проектом предусмотрены:

- система противоаварийной защиты, обеспечивающая перевод технологического процесса и оборудования в безопасное состояние с целью защиты персонала, имущества и окружающей среды при возникновении аварийных ситуаций и их дальнейшем развитии в аварии;
- система автоматической пожарной сигнализации для своевременного

обнаружения возгорания и задымления в защищаемых помещениях и на защищаемых наружных установках и незамедлительного принятия мер по тушению пожара;

- наличие и поддержание неприкосновенного запаса противопожарной воды, позволяющего незамедлительно приступить к пожаротушению и противопожарному охлаждению;

- наличие первичных средств пожаротушения, дающее возможность тушения возникших возгораний на ранних этапах, не допуская перерастания их в крупномасштабные пожары;

- резервное электроснабжение на случай аварийного прерывания основного электроснабжения электроприемников систем и оборудования, задействованных в мониторинге и ликвидации аварий и чрезвычайных ситуаций (оборудования КИПиА, связи, видеонаблюдения, аварийного освещения и пожарной насосной);

- пути эвакуации из зданий и сооружений и по территории месторождений, обеспечивающие безопасную эвакуацию персонала в случае развития аварии в чрезвычайную ситуацию.

11. ОПИСАНИЕ ЗАТРАГИВАЕМОЙ ТЕРРИТОРИИ С УКАЗАНИЕМ ЧИСЛЕННОСТИ ЕЕ НАСЕЛЕНИЯ, УЧАСТКОВ, НА КОТОРЫХ МОГУТ БЫТЬ ОБНАРУЖЕНЫ ВЫБРОСЫ, СБРОСЫ И ИНЫЕ НЕГАТИВНЫЕ ВОЗДЕЙСТВИЯ НАМЕЧАЕМОЙ ДЕЯТЕЛЬНОСТИ НА ОКРУЖАЮЩУЮ СРЕДУ, С УЧЕТОМ ИХ ХАРАКТЕРИСТИК И СПОСОБНОСТИ ПЕРЕНОСА В ОКРУЖАЮЩУЮ СРЕДУ; УЧАСТКОВ ИЗВЛЕЧЕНИЯ ПРИРОДНЫХ РЕСУРСОВ И ЗАХОРОНЕНИЯ ОТХОДОВ

Социально-экономические характеристики классифицируется наукой – экологией человека – следующим образом: демографические характеристики, показатели, характеризующие условия трудовой деятельности и быта, отдыха, питания, водопотребления, воспроизводства и воспитания населения, его образования и поддержания высокого уровня здоровья; характеристики природных и техногенных факторов среды обитания населения.

Любая хозяйственная деятельность может иметь последствиями изменение социальных условий региона как в сторону увеличения благ и выгод местного населения в сфере экономики, просвещения, здравоохранения, так и в сторону ухудшения социальной и экологической ситуации в результате непредвиденных последствий.

Проведение работ прямо или косвенно касается следующих аспектов, затрагивающих интересы проживающего в районе влияния проектируемой деятельности населения:

- традиционные и юридические права на пользование земельными ресурсами;
- использование территории лицами, не проживающей на ней постоянно;
- характер использования природных ресурсов;
- состояние объектов социальной инфраструктуры;
- состояние здоровья населения.

11.1. Социально-экономическое положение

Жамбылская область основана в 1939 году из части Южно-Казахстанской области. Жамбылская область занимает территорию площадью 144,264 тысяч квадратных километров, что составляет 5,3% от общей площади территории Казахстана. Численность населения около 1,2 миллиона человек. На западе область граничит с Южно-Казахстанской областью, на севере - с Карагандинской, на востоке с Алматинской, а на юге - с Кыргызстаном. Жамбылская область (ранее носила название Джамбульская) – область, расположенная на юге Республики Казахстан. Административный центр области

– город Тараз (ранее Джамбул). Область включает в себя 10 районов: Байзакский район с центром в селе Сарыкемер, Жамбылский район с центром в селе Аса, Жуалынский район с центром в селе Момышулы, Кордайский район с центром в селе Кордай (быв. Георгиевка), Меркенский район с центром в селе Мерке, Мойынкумский район с центром в селе Мойынкум, Рыскуловский район с центром в селе Кулан, Сарысуский район с центром в городе Жанатас, Таласский район с центром в городе Каратау, Шуский район с центром в селе Толе би. В состав области также входят город областного подчинения Тараз и три города районного подчинения: Каратау, Жанатас, Шу. Количество сел составляет 367 единиц. В области расположены 1 город, 10 сельских района.

Административный центр области расположен в городе Тараз.

Социально-демографические показатели

Естественный прирост населения за январь-сентябрь 2023 года по сравнению с соответствующим периодом 2022 года уменьшился на 677 человек или на 4,5%.

По данным РАГС в январе-сентябре 2023 года родилось 19,8 тыс. человек, что на 3338 человек или 14,4% меньше, чем за соответствующий период 2022 года.

За рассматриваемый период число умерших составило 5,5 тыс. человек, что на 2661 человек или 32,4% меньше, чем за соответствующий период 2022 года. Основными причинами смерти являются болезни системы кровообращения - 18,4%, болезни органов дыхания - 13,3%, новообразования - 10,9%, болезни органов пищеварения - 8,9% и несчастные случаи, отравления и травмы - 10%. Число умерших до 1 года составило 135 младенцев, что на 36 младенцев или 21,1% меньше, чем за январь-сентябрь 2022 года. Коэффициент младенческой смертности - 6,81 на 1000 живорожденных.

В сравнении с январем-сентябрем 2022 года число зарегистрированных браков уменьшилось на 205 единиц или 3,6% и в январе-сентябре 2023 года составило 5,5 тыс. браков. Общий коэффициент брачности составил 6,18 на 1000 человек.

Здравоохранение

В III квартале 2023г. объем оказанных услуг по основному виду деятельности организациями здравоохранения и социальных услуг Жамбылской области составил 27360,3 млн. тенге, из которых 87,1% за счет бюджета, 8,7% - за счет средств, полученных от населения, 4,2% - за счет средств предприятий.

Наибольший объем услуг по основному виду деятельности формировался за счет деятельности больничных организаций, ими оказано услуг на сумму 18194,6 млн. тенге (66,5%). Организационными, занимающимися общей врачебной практикой, оказали

услуги на сумму 3625,6 млн. тенге (13,2%), занимающиеся прочей деятельностью по охране здоровья человека оказали услуги на сумму 2325,6 млн. тенге (8,5%), предоставление социальных услуг с обеспечением проживания на сумму 1147,3 млн. тенге (4,2%).

Наименьшие объемы услуг по основному виду деятельности оказаны организациями, занимающимися специальной врачебной практикой - на сумму 849,2 млн. тенге (3,1%), организациями, оказывающими социальные услуги без обеспечением проживания - на сумму 392,6 млн. тенге (1,4%).

По итогам III квартала 2023 года 72,3% объема оказанных услуг по основному виду деятельности предоставлены организациями государственной собственности, 27,7% - организациями частной собственности.

В отчетном периоде объем оказанных услуг по основному виду деятельности, предоставленных крупными предприятиями составил 17462,1 млн. тенге (63,8%), средними предприятиями – 5528,6 млн. тенге (20,2%) и малыми предприятиями – 4369,6 млн. тенге (16%).

Промышленность

В январе-ноябре 2023г. произведено промышленной продукции в действующих ценах на 788903,1 млн. тенге, что к уровню января-ноября 2023 года составило 110,6%.

Рост производства наблюдался в г.Тараз и 6 районах области.

В горнодобывающей промышленности и разработке карьеров индекс промышленного производства в январе-ноябре 2023г. к аналогичному периоду 2023г. составил 98,2% за счет уменьшения добычи прочих полезных ископаемых.

В обрабатывающей промышленности индекс промышленного производства составил 110,9%. Увеличилось производство продуктов питания.

В снабжении электроэнергией, газом, паром, горячей водой и кондиционированным воздухом индекс промышленного производства в январе-ноябре 2023г. к аналогичному периоду 2022г. составил 122,6%.

В водоснабжении; сборе, обработке и удалении отходов, деятельности по ликвидации загрязнений индекс промышленного производства в январе-ноябре 2023г. по сравнению с январем-ноябрем 2022г. составил 103,9%.

Инвестиции в основной капитал

В январе-октябре 2023 года объем инвестиций в основной капитал составил 311681 млн. тенге, что на 3,1% больше, чем за январь-октябрь 2022 года.

Увеличение инвестиций в основной капитал по сравнению с январем-октябрем 2022 года отмечено в городе Тараз и в 5 районах области: в г. Тараз (103,8%), в Кордайском (185,1%), Шуском (150,2%), Байзакском (113,7%), Меркенском (110%) и Т.Рыскуловском (109,6%) районах.

За январь-октябрь 2023 года объем работы по строительству и капитальному ремонту зданий и сооружений составил 228476,6 млн. тенге.

Строительство

В январе-ноябре 2023 года объем строительных работ (услуг) составил 174609,9 млн. тенге, что на 1,6% больше, чем в январе-ноябре 2022 года.

Увеличение объема строительных работ наблюдается в городе Тараз (101,2%) и 9 районах области. При этом наибольший рост объема строительных работ наблюдался в Шуском (в 2,3 раза), Кордайском (107,5%), Сарысуском (102,5%), Байзакском (102,2%), Жуальнском (101,2%), Жамбылском (100,7%), Т.Рыскуловском (100,5%), Меркенском (100,5%), Таласском (100,2%) районах.

В январе-ноябре 2023г. общая площадь введенных в эксплуатацию новых объектов составила 758,2 тыс. кв. м.

В январе-ноябре 2023г. в жилищное строительство было направлено инвестиций на сумму 60592,8 млн. тенге, что на 3,8% меньше, чем в январе-ноябре 2022г.

Сельское хозяйство

На 1 декабря 2023 г. по сравнению с аналогичной датой прошлого года во всех категориях хозяйств численность лошадей увеличилась на 10,1% и составила 160,2 тыс.голов, крупного рогатого скота – соответственно на 0,7% и 469,2 тыс. голов; верблюдов – на 0,7% и 8,1 тыс. голов; овец – на 6,4% и 3161,4 тыс. голов; птицы - на 7,1% и составило 2005,7 тыс. голов. поголовье свиней уменьшилось на 25,8% и составило 8,8 тыс. голов; козы - на 3,5% и 229,3 тыс. голов.

На 1 декабря 2023 г. 49,5% крупного рогатого скота числилось в хозяйствах населения; 43,7% - в крестьянских или фермерских хозяйствах и у индивидуальных предпринимателей; 6,8% - в сельскохозяйственных предприятиях; по овцам - соответственно 40%, 57,8% и 2,2%; козам – 53%, 47%; свиньям – 63,9%, 10,8% и 25,3%; лошадям - 45,1%, 53,6% и 1,3%; птице – 41,7%, 2,8% и 55,5%.

За январь-ноябрь 2023 г. объем забоя в хозяйствах или реализации на убой всех видов скота и птицы в живом весе составил 122 тыс. тонн, что на 0,4% меньше по сравнению с соответствующим периодом прошлого года, производство коровьего молока

увеличилось на 1,9% и составило 312,2 тыс. тонн. Производство куриных яиц уменьшилось на 5,2% и составило 130,3 млн. штук.

Посевная площадь сельскохозяйственных культур (предварительная) в 2023 году составила 756 тыс. га, в том числе у сельскохозяйственных предприятий 86,2 тыс. га, индивидуальных предпринимателей и крестьянских или фермерских хозяйств – 654,4 тыс. га, хозяйств населения – 15,4 тыс. га.

От всей посевной площади зерновыми и бобовыми культурами засеяно 390,1 тыс. га или 51,6,2%, кормовыми культурами – 215,2 тыс. га или 28,5%, масличными культурами – 72,4 тыс. га или 9,6%, овощными и бахчевыми, корнеплодами и клубнеплодами – 78,3 тыс. га или 10,4%.

Основная часть зерновых и бобовых культур приходится на районы Т.Рыскулова – 109 тыс. га (27,9%), Кордайский – 76,4 тыс. га (19,6%), Меркенский – 57,4 тыс. га (14,7%).

Основная часть кормовых культур приходится на Шуский – 41,6 тыс. га (19,3%), Кордайский – 40,9 тыс. га (19%), Жуалынский – 29,7 тыс. га (13,8%) районы.

Основная часть масличных культур приходится на Жуалынский район 22,1 тыс. га (30,6%), Т.Рыскулова – 17,1 тыс. га (23,6%), Шуский – 11,1 тыс. га (15,4%).

Основная часть овощных и бахчевых, корнеплодов и клубнеплодов приходится на Шуский район – 32,6 тыс. га (41,6%), Жамбылский – 10,9 тыс. га (14%), Кордайский – 10,6 тыс. га (13,5%).

Занятость

Среднемесячная номинальная заработная плата одного работника в 3 квартале 2023 года составила 216422 тенге. Индекс номинальной заработной платы к соответствующему кварталу прошлого года составил 117,4%, реальной – 102,2%. Различия в оплате труда характерны для работников, занятых в различных сферах деятельности. Максимальная величина оплаты труда отмечена в транспорте и складировании – 319968 тенге, минимальная – в операциях с недвижимым имуществом - 123660 тенге.

Списочная численность работников, на предприятиях и организациях (без учета малых предприятий, занимающихся предпринимательской деятельностью) за 3 квартал 2023 года составила 180781 человек.

В отдельных случаях незначительные расхождения между итогом и суммой слагаемых объясняются округлением данных.

В 3 квартале 2023 года на предприятия и организации было принято 8,4 тыс. человек. Выбыло по различным причинам 9,2 тыс. человек, из них в связи с сокращением

численности персонала или ликвидацией предприятия – 99 человек, по причинам текучести (по собственному желанию и в связи с нарушением трудовой дисциплины) 7,4 тыс. человек.

Число вакантных рабочих мест на конец 3 квартала составило 976 единиц.

В отдельных случаях незначительные расхождения между итогом и суммой слагаемых объясняются округлением данных.

В 3 квартале 2023 года совокупный ежемесячный доход 70,8% других категорий занятого населения не превысил 100000 тенге, ежемесячный доход 29,2% составил более 100000 тенге.

Наибольшая численность продуктивно занятых 87,1 тыс. человек или 54,2% сконцентрирована в интервале доходов от 60000 до 100000 тенге, наибольшая численность непродуктивно занятых 2 тыс. человек или 24,4% сконцентрирована в интервале доходов от 60000 до 100000 тенге.

В третьем квартале 2023 года численность рабочей силы в возрасте 15 лет и старше достигла 529,8 тыс. человек. В общей численности рабочей силы городское население составило 214,4 тыс. человек (40,5%), женщины – 252,9 человек (47,7%). Доля рабочей силы в численности населения сложилась в 70,3%.

В экономике области были заняты 503,6 тыс. человек. Уровень занятости к рабочей силе достиг 95,1%. Среди занятого населения численность наемных работников составила 334,5 тыс. человек или 66,4%, индивидуальные предприниматели - 120,3 тыс. человек или 23,9%, независимые работники - 48,8 тыс. человек или 9,7%. В общем числе занятого населения численность мужчин составила 263,6 тыс. человек или более половины, женщин – 240 тыс. человек (47,6%).

Уровень жизни

По итогам выборочного обследования 630 домашних хозяйств доля населения, имеющего доходы ниже величины прожиточного минимума в Жамбылской области в III квартале 2023 года составила 5,1%, что на 0,1 процентных пункта выше, чем в соответствующем периоде 2023 года.

В сельской местности доля населения, имеющего доходы ниже величины прожиточного минимума, превысила долю населения, имеющего низкие доходы в городской местности на 3,9 процентных пункта и составила 6,8%.

По республике наибольшие доли населения, с доходами ниже величины прожиточного минимума, в III квартале 2023 года наблюдаются в Туркестанской (9,1%),

Мангистауской (8,8%) областях, а наименьшая - в Улытауской области (2%).

По данным обследования домашних хозяйств денежные расходы населения Жамбылской области в среднем на душу за III квартал 2023 года составили 186675 тенге, что на 16,3% выше, чем в соответствующем квартале 2022 года. Увеличение денежных расходов наблюдается за счет налогов, платежей и других выплат в 2,4 раза.

В структуре денежных расходов наибольшая доля приходится на продовольственные товары - 58,9%.

В отчетном периоде денежные доходы населения в среднем на душу составили 188073 тенге, что на 20,5% выше, чем в соответствующем квартале 2022 года. В денежных доходах можно отметить значительный рост доходов от работы по найму (36,2%).

Доход, использованный на потребление в среднем на душу за III квартал 2023 года составил 188828 тенге, что на 15,6% выше, чем в соответствующем квартале предыдущего года.

Цены

Величина прожиточного минимума по Жамбылской области в среднем на душу населения в ноябре 2023 года составила 41 964 тенге и относительно предыдущего месяца снизилась на 6,4%. В ее структуре стоимость продуктов питания занимает 23 080 тенге, непродовольственных товаров и платных услуг - 18 884 тенге.

Социальные аспекты воздействия

Традиционными и основными в настоящее время занятиями населения района работ является разведка и добыча углеводородного сырья, в развитии которого наблюдается определенный рост.

В природно-ландшафтном плане территория участков проведения работ представляет собой однообразную слегка волнистую равнину с полынной растительностью. Особого интереса для посещения людьми, не связанными с производственной деятельностью, эта территория не представляет.

Реализация проекта никак не отразится на интересах людей, проживающих в окрестностях месторождения в области их права на хозяйственную деятельность или отдых.

Ландшафтно-климатические условия и местоположение территории месторождения не исключают ее рентабельное использование для сельскохозяйственных целей. Кроме того, после проведения данных работ, здесь возможно выявление перспективных участков

с новыми запасами углеводородного сырья, то есть реализация конечных прямых целей проекта.

Степень развития коммуникаций и наличие полезных ископаемых региона определяет и степень развития района в целом, его привлекательность для инвестиций и развития социальной инфраструктуры.

Инвестиции в месторождение будут способствовать увеличению поступлений денежных средств в местный бюджет. Таким, образом, реализация намечаемой хозяйственной деятельности при незначительном воздействии на окружающую среду в области социальных отношений будет иметь, несомненно, положительную роль.

С учетом санитарно-эпидемиологической ситуации в районе будут предусмотрены необходимые меры для обеспечения нормальных санитарно-гигиенических условий работы и отдыха персонала, его медицинского обслуживания.

Вопросы оказания неотложной медицинской помощи с последующей эвакуацией должны решаться на договорной основе, на базе действующих местных медицинских учреждений.

Обязательным, так же, является организация связи и транспорта для оказания неотложной медицинской помощи.

Состояние здоровья населения

Загрязнение окружающей среды, как отрицательно влияющий на состояние здоровья населения фактор, на территории области играет неоднозначную роль.

При проведении буровых работ и обустройстве месторождения загрязнение воздушного бассейна в результате работы автотранспорта, спецтехники, наряду с нарушением почвенно-растительного покрова, также является наиболее значимым последствием реализации проекта.

Объемы коммунальных и производственных отходов, образующиеся в процессе проведения работ, собираются и утилизируются в установленном порядке, обеспечивающем минимальное воздействие на окружающую среду и здоровье населения.

Таким образом, принятые проектом технические решения обезвреживания отходов производства и потребления полностью исключают их неблагоприятное воздействие на здоровье проживающего в районе населения.

11.2. Организация охраны памятников истории и культуры

В соответствии с законом Республики Казахстан «Об охране и использовании историко-культурного наследия», принятом 02.07.1992 г, все виды материальных

памятников изначально имеют историко-культурную и научную ценность и подлежат обязательной защите и сохранению в порядке предусмотренном настоящим законом.

По своему статусу территории расположения памятников истории и культуры подразделяются на несколько групп, отличающихся режимом охраны памятников:

- зона строго охраняемых памятников не подлежит изменению и нарушению в результате любой хозяйственной деятельности - строительства новых зданий и сооружений, проложения дорог и коммуникаций, использования для других целей, не связанных с археологическими и историко-культурными исследованиями, работами по воссозданию утраченных частей памятников, их реставрацией и консервацией;

- зона охраняемых памятников не может использоваться для размещения в ней промышленных объектов и складских помещений. Режим охраны предусматривает сохранение исторической среды и исторического облика в зависимости от научной ценности памятника;

- зоны памятников, научная и историческая ценность которых пока не определена, подлежат сохранению от разрушений и искажений.

В пределах охранных зон памятников архитектуры запрещается хозяйственная деятельность, движение автотранспортных средств должно быть ограничено.

Требования, предъявляемые к любой хозяйственной деятельности в части охраны памятников истории и культуры, регламентируются также Законом «Об охране и использовании памятников истории и культуры». Реализация закона контролируется Министерством культуры Республики Казахстан, исполнительными местными и представительными органами.

При проведении любых работ, в случае обнаружения каких-либо археологических объектов необходимо произвести:

- уведомление соответствующих органов (отделы по охране памятников истории и культуры);

- приглашение сотрудника отдела по охране памятников истории и культуры для произведения осмотра и документации находки на месте;

- прекращение всех работ вблизи места, где была совершена находка до прибытия специалиста;

- принятие специалистом отдела по охране памятников истории и культуры решения по режиму охраны обнаруженного объекта.

При проведении полевых работ и обнаружении археологических находок

желательно фиксировать фотоснимком местоположение замеченных памятников, что позволит предохранить производителей работ от возможных обвинений в небрежности или в злом умысле.

Следует учесть, что кроме законодательных актов ответственность за сохранность памятников предусмотрена и в административном праве, а также в Законе «Об архитектуре и градостроительстве в Республике Казахстан». Статья 37 данного Закона предусматривает, что нарушения архитектурно-градостроительного законодательства, включающие нарушения законодательства по охране памятников истории, культуры и архитектуры влекут за собой установленную законом материальную, административную и уголовную ответственность.

Территория региона, в силу определенных физико-географических и исторических условий, является местом сохранения значительного количества весьма интересных архитектурных и археологических памятников истории и культуры. Длительная история развития сменяющих одна другую цивилизаций, оставила большое количество материальных объектов историко-культурного наследия, представляющих ценность для современного общества и подлежит охране.

Расположенный в Жамбылском районе, вблизи мавзолея Айша биби, мавзолей Бабаджа Хатун является уникальным архитектурным памятником XI-XII вв. Мавзолей знаменит своим оригинальным шестнадцатиреберным зонтичным куполом двойной кривизны. Зонтичное ребристое покрытие купола не имеет, по существу, прямых аналогов в современной ему среднеазиатской архитектуре.

Эпиграфический фриз на портале мавзолея донес до нас имя женщины, погребенной под ним. Согласно легенде, она была няней Айши и сопровождала ее во время трагической поездки. После смерти Айши Бабаджа Хатун поддерживала огонь на могиле своей любимой воспитанницы. Оба мавзолея являются не только архитектурными объектами, но и местами паломничества, так как считаются святыми местами в мусульманском мире.

Мавзолей Карахан расположен в центральной части города Тараза на пересечении улиц Толе би и Байзак батыра. Мавзолей входит в культово-мемориальный комплекс, сформированный на территории средневекового Тараза.

Гениальное творение древнего Тараза - мавзолей Карахана - восхищал своей красотой ценителей архитектуры России еще в 1902 году. Как показали археологические раскопки, для отделки этого сооружения применялись до 30 наименований фигурных

кирпичей, изготовленных с исключительно высоким мастерством. Постройка была возведена в эпоху караханидов в XI в. Народные предания связывают строительство мавзолея с человеком, возведшим мавзолей Айша биби и Бабаджа хатун. Его имя доподлинно не известно, но ясно одно - он был ханом династии Караханидов, правившей в этом регионе в X-XII вв.

Мавзолей Карахан (Аулие-Ата) представляет собой квадратное портално-купольное сооружение. Состоит из центрального зала и трёх небольших угловых помещений, четвёртый угол мавзолея занят лестницей, ведущей на крышу сооружения.

Лицевым фасадом мавзолей обращён на юг, по краям обрамлён минаретами. Вход находится в глубине арки, по обе стороны которой имеются по три ниши прямоугольной, квадратной и стрельчатой формы.

Сегодня стены мавзолея снаружи обложены современным кирпичом, а внутренние стены (купол и арочные ниши, заканчивающие оконные проёмы) сложены из кирпича караханидского времени.

В 1906 году мавзолей Карахана был перестроен: конструкционный принцип был сохранен, но первоначальное архитектурно-декоративное убранство было утрачено. Внутри мавзолея сохранилось ступенчатое надгробие.

Впервые мавзолей был подробно исследован Б. П. Денике и описан им в книге «Архитектурный орнамент Средней Азии». В 1982 году мавзолей Карахана был включен в список памятников истории и культуры Казахской ССР республиканского значения.

Архитектурный комплекс Тектурмас X-XIV вв. – одно из древнейших культовых мест, построенное на правом берегу р. Талас в юго-восточной части города Тараза, на холме, возвышающемся над окружающей местностью. Тектурмас считается местом погребения святого Султана-Махмуда-хана. Сам мавзолей, построенный в период ислама, в 1935 году был разрушен.

В настоящее время на его месте по средневековому типу восстановлен новый мавзолей. Рядом расположен мавзолей, сооруженный над могилой великого казахского батыра Мамбета. С холма, на котором находятся мавзолей, открывается прекрасная панорама лежащего внизу города Тараза. Впечатление усиливает протекающая рядом река Талас, давшая название древнему городу. В этом же месте в X-XIII веках находился каменный мост, по которому осуществлялась переправа караванов, проходивших через Тараз. Архитектурный комплекс является также местом паломничества.

Низовья ущелья Коксай представляют собой буферную зону природного

заповедника Аксу Жабаклы, имеющего административное подчинение Южно-Казахстанской области. Эта территория является ценностью лесных биотопов, представленных тугайными лесами, арчевыми редколесьями, горными субальпийскими лугами и лугостепями. Основные древесные породы тугайных лесов ущелья составляют редкие и исчезающие виды березы талаской и тянь-шаньской, мелколиственной ивы, туркестанской рябины, кустарниковой и древовидной арчи.

Горные степи и луга имеют богатый видовой состав, который является генофондом ценных, декоративных и лекарственных видов, например: зверобой, тысячелистник, зезифора, коровяк, тмин самаркандский, кипрей, ромашка пахучая, шалфей мускатный, эфедра хвощовая, различные виды тюльпанов, водосбор темно-пурпурный, ятрышник, аконит таласский.

Каньон и ущелье – одни из самых выдающихся объектов природного наследия населения Жамбылской области. Ущелье и каньон пользуются большой популярностью у иностранных туристов, посещающих республиканский заповедник Аксу Жабаклы.

Выезд ранним утром из города Тараза в пески Мойынкумов с их загадочными барханами и величественно шествующими кораблями пустыни верблюдами, безусловно, поразит вас. В песках Мойынкумов жизнь не затихает ни суровой зимой, ни знойным летом. Здесь пасутся табуны сайги, охотники с беркутами гоняют зайцев и лисиц.

В песках туристы могут поохотиться на волков и лисиц, порыбачить на берегу живописного озера Балхаш, в тени прохладной юрты отведать блюда национальной кухни, утолить жажду целебными напитками – кумысом, шубатом, айраном, совершить переход через пустыню на лошадях и верблюдах.

В Жамбылской области имеется 1080 памятников истории и культуры. В их числе 844 памятника археологии, 111 - истории, 97 - архитектуры, 28 - монументального искусства.

Наиболее известны мавзолеи «Карахан», «Айша Биби», «Бабаджа-хатун», Тектурмас, комплекс Акыр-тас, мечети Каракожа, Абдыкадыра, тюркский культово-мемориальный комплекс «Святылище «Жайсан» в горах Меркенского района и др.

Предприятия, организации и граждане в случае обнаружения в процессе ведения работ археологических и других объектов, имеющих историческую, научную, художественную и иную культурную ценность, обязаны сообщить об этом государственному органу по охране и использованию историко-культурного наследия и приостановить дальнейшее ведение работ.

На проектируемой территории в настоящее время памятников материальной культуры, являющихся объектами охраны, не зарегистрировано.

11.3. Обеспеченность объекта в период строительства, эксплуатации и ликвидации трудовыми ресурсами, участие местного населения

Одной из основных стратегий сферы здравоохранения остается сохранение и укрепление здоровья населения на основе формирования здорового образа жизни, повышения доступности и качества медицинской помощи, раннего выявления и своевременного лечения заболеваний, являющихся основными причинами смертности, а также развития кадрового потенциала.

Планируемые работы не приведут к значительному загрязнению окружающей природной среды, что не скажется негативно на здоровье населения. Будут предусмотрены все необходимые меры для обеспечения нормальных санитарно-гигиенических условий работы и отдыха персонала, его медицинского обслуживания.

Все работники пройдут необходимую вакцинацию и инструктаж по соблюдению правил личной гигиены, с учетом региональных особенностей, поэтому повышение эпидемиологического риска в районе работ маловероятно.

Привлечение местных трудовых ресурсов снижает вероятность заболеваний среди рабочих, адаптированных к местным климатическим условиям, а также уменьшает риск привнесения инфекционных заболеваний из других регионов.

Строительство, расширение, реконструкция, модернизация, консервация и ликвидация опасных производственных объектов должна вестись в соответствии нормативно-правовыми актами в области промышленной безопасности

Район работ полностью обеспечен трудовыми ресурсами. При проведении работ будут созданы дополнительные рабочие места, рабочая сила будет привлекаться из местного населения.

11.4. Влияние намечаемого объекта на регионально-территориальное природопользование

Традиционными и основными в настоящее время занятиями населения района работ является разведка и добыча углеводородного сырья, в развитии которого наблюдается определенный рост.

В природно-ландшафтном плане территория участков проведения работ представляет собой однообразную слегка волнистую равнину с полынной

растительностью. Особого интереса для посещения людьми, не связанными с производственной деятельностью, эта территория не представляет.

Реализация проекта никак не отразится на интересах людей, проживающих в окрестностях месторождения в области их права на хозяйственную деятельность или отдых.

Ландшафтно-климатические условия и местоположение территории месторождения не исключают ее рентабельное использование для сельскохозяйственных целей. Кроме того, после проведения данных работ, здесь возможно выявление перспективных участков с новыми запасами углеводородного сырья, то есть реализация конечных прямых целей проекта.

Степень развития коммуникаций и наличие полезных ископаемых региона определяет и степень развития района в целом, его привлекательность для инвестиций и развития социальной инфраструктуры.

Инвестиции в месторождение будут способствовать увеличению поступлений денежных средств в местный бюджет. Таким, образом, реализация намечаемой хозяйственной деятельности при незначительном воздействии на окружающую среду в области социальных отношений будет иметь, несомненно, положительную роль.

С учетом санитарно-эпидемиологической ситуации в районе будут предусмотрены необходимые меры для обеспечения нормальных санитарно-гигиенических условий работы и отдыха персонала, его медицинского обслуживания.

Вопросы оказания неотложной медицинской помощи с последующей эвакуацией должны решаться на договорной основе, на базе действующих местных медицинских учреждений.

Обязательным, так же, является организация связи и транспорта для оказания неотложной медицинской помощи.

Проведение работ с соблюдением норм и правил техники безопасности, промышленной санитарии, противопожарной безопасности обеспечит безопасное проведение планируемых работ и не вызовет дополнительной, нежелательной нагрузки на социально-бытовую сферу.

11.5. Прогноз изменений социально-экономических условий жизни местного населения при реализации проектных решений объекта (при нормальных условиях эксплуатации объекта и возможных аварийных ситуациях)

Проведение строительных работ окажет положительный эффект в первую очередь,

на областном и местном уровне воздействий, а также в целом на государственном.

В регионе может незначительно увеличиться первичная и вторичная занятость местного населения, что приведет к увеличению доходов населения и росту благосостояния.

Экономическая деятельность оказывает прямое и косвенное благоприятное воздействие на финансовое положение области (увеличению поступлений денежных средств в местный бюджет, развитию системы пенсионного обеспечения, образования и здравоохранения).

11.6. Оценка воздействия объекта на социально-экономическую среду

Основным показателем состояния изменений социально-экономической среды может считаться уровень жизни населения, который состоит из набора признаков, отражающих реально выражаемые в количественном отношении показатели и вытекающие из них экономические последствия.

Основные компоненты социально-экономической среды, которые будут подвергаться тем или иным воздействиям при строительстве скважины представлены в таблице.

Производственная деятельность в рамках реализации проекта будет осуществляться в пределах Жамбылской области и может повлечь за собой изменение социальных условий региона как в сторону улучшения благ и увеличения выгод местного населения в сферах экономики, просвещения, здравоохранения и других, так и сторону ухудшения социальной и экологической ситуации в результате непредвиденных неблагоприятных последствий аварийных ситуаций. Однако вероятность возникновения аварийных ситуаций незначительна.

В процессе проведения проектируемых работ в атмосферу будут выделяться следующие загрязняющие вещества: азота диоксид, азота оксид, пыль неорганическая: 20-70 % SiO₂, углеводороды предельные C₁₂-C₁₉, углерода оксид, фтористые соединения газообразные, формальдегид, бенз/а/пирен, сажа, сероводород, диоксид серы.

Согласно расчету максимальных приземных концентраций загрязняющих веществ, видно, что максимальный вклад в уровень загрязнения приземного слоя атмосферного воздуха индивидуальными загрязняющими веществами дают следующие вещества:

- на период проведения работ – диоксид азота;

Учитывая, что при максимальной нагрузке рассматриваемых работ максимальные концентрации загрязняющих веществ наблюдаются непосредственно на площадке

ведения работ, а на расстоянии 1000 метров от крайних источников выброса суммарные концентрации загрязняющих веществ не превышают 1,0 ПДК, следовательно, можно сделать вывод о том, что негативное влияние на население рассматриваемого района исключается.

Для предотвращения воздействия на здоровье персонала, задействованного на работах, сопровождающихся обильным выделением загрязняющих веществ в атмосферный воздух, необходимо применение средств индивидуальной защиты.

Режим использования воды и отведения сточных вод, а также вид, способы складирования и утилизации отходов (рассмотренные в соответствующих разделах) не окажут негативного влияния на здоровье населения района размещения производства.

В рабочей среде возникают различные факторы опасности (например, технические, физические, химические, биологические, физиологические и психологические), которые могут повредить как здоровью, так и жизни работника.

В связи с выше сказанным работы по настоящему Проекту будут проводиться в соответствии с требованиями:

- Кодекса Республики Казахстан от 2 января 2021 года № 400 «Экологический кодекс Республики Казахстан»;
- Трудового кодекса Республики Казахстан от 15 мая 2007 года № 251-III;
- Закон Республики Казахстан от 11 апреля 2014 года № 188-V «О гражданской защите»;
- Санитарные нормы и правила;
- Строительные нормы и правила 4-80;
- Системе стандартов и безопасности труда.

Менеджер ОТиТБ проверяет отчеты о несчастных случаях, инцидентах и ошибках и обеспечивает проведение полного расследования и выполнения соответствующих восстановительных мероприятий. Менеджер ОТиТБ также проводит или, в соответствующих случаях, нанимает соответствующим образом квалифицированных независимых консультантов для проведения независимых проверок и аудитов, связанных со здоровьем, безопасностью и охраной окружающей среды.

Учитывая кратковременность проведения работ и соблюдение норм и правил РК намечаемые работы не окажут серьезного воздействия на персонал.

В данном проекте проведен расчет максимальных приземных концентраций в атмосферном воздухе при проведении работ, который не выявил какого-либо превышения

санитарных норм качества атмосферного воздуха. Согласно выше сказанного можно сделать вывод, что работы не окажут воздействие на население Жамбылской области.

В целом, проектируемые работы, согласно интегральной оценке, внесут *низкое отрицательное воздействие* по некоторым компонентам, и низкие *положительные изменения* в социально-экономическую сферу региона в зависимости от компонента.

11.7. Санитарно-эпидемиологическое состояние территории и прогноз его изменений в результате намечаемой деятельности

Планируемые работы, связанные с проведением строительных работ, не приведут к значительному загрязнению окружающей среды, что не скажется негативно на здоровье населения.

Все работники пройдут необходимую вакцинацию и инструктаж по соблюдению правил личной гигиены, с учетом региональных особенностей, поэтому повышение эпидемиологического риска в районе работ мало вероятно.

С учетом санитарно-эпидемиологической ситуации в районе предусмотрены необходимые меры для обеспечения санитарно-гигиенических условий работы и отдыха персонала, его медицинского обслуживания.

Привлечение местных трудовых ресурсов снижает вероятность заболеваний среди рабочих, адаптированных к местным климатическим условиям, а также уменьшает риск привнесения инфекционных заболеваний из других регионов.

Учитывая все вышесказанное, в процессе проектируемых работ вероятность ухудшения санитарно-эпидемиологической ситуации в исследуемом районе очень низкая.

Эпидемиологическая ситуация по группе острых кишечных инфекций (ОКИ) в основном определяется уровнем санитарной благоустроенности населенных мест.

Заболеваемость ОКИ, связанная с водным фактором распространения инфекции, регистрируется, преимущественно, в летне-осенний период, что обусловлено большей степенью контакта населения с водой.

Нахождение персонала предусматривается в вагончиках, где расположены, аптечки для оказания первой медицинской помощи.

Питание обслуживающего персонала предполагается в столовой.

Медицинское обслуживание персонала предусматривается в медицинских учреждениях ближайшего поселка, города. При обнаружении серьезных заболеваний, представляющих угрозу жизни, предусматривается транспортировка больных средствами санавиации. Планируемые работы не приведут к значительному загрязнению окружающей среды, что не скажется негативно на здоровье населения.

Все работники пройдут необходимую вакцинацию и инструктаж по соблюдению правил личной гигиены, с учетом региональных особенностей, поэтому повышение эпидемиологического риска в районе работ мало вероятно.

С учетом санитарно-эпидемиологической ситуации в районе предусмотрены необходимые меры для обеспечения санитарно-гигиенических условий работы и отдыха

персонала, его медицинского обслуживания.

Привлечение местных трудовых ресурсов снижает вероятность заболеваний среди рабочих, адаптированных к местным климатическим условиям, а также уменьшает риск привнесения инфекционных заболеваний из других регионов.

Учитывая все вышесказанное, в процессе проектируемых работ вероятность ухудшения санитарно-эпидемиологической ситуации в исследуемом районе очень низкая.

11.8. Предложения по регулированию социальных отношений в процессе намечаемой хозяйственной деятельности

Основными предложениями по регулированию социальных отношений в процессе намечаемой хозяйственной деятельности, связанную со строительством являются:

- 1) создание эффективного механизма развития социального партнерства и регулирования социальных, трудовых и связанных с ними экономических отношений;
- 2) содействие обеспечению социальной стабильности и общественного согласия на основе объективного учета интересов всех слоев общества;
- 3) содействие в обеспечении гарантий прав работников в сфере труда, осуществлении их социальной защиты;
- 4) содействие процессу консультаций и переговоров между Сторонами социального партнерства на всех уровнях;
- 5) содействие разрешению коллективных трудовых споров;
- 6) выработка предложений по реализации государственной политики в области социально-трудовых отношений;
- 7) взаимодействие со всеми заинтересованными сторонами по социальному партнерству и регулированию социально-трудовых отношений.

12. ОПИСАНИЕ ВОЗМОЖНЫХ ВАРИАНТОВ ОСУЩЕСТВЛЕНИЯ НАМЕЧАЕМОЙ ДЕЯТЕЛЬНОСТИ С УЧЕТОМ ЕЕ ОСОБЕННОСТЕЙ И ВОЗМОЖНОГО ВОЗДЕЙСТВИЯ НА ОКРУЖАЮЩУЮ СРЕДУ, ВКЛЮЧАЯ ВАРИАНТ, ВЫБРАННЫЙ ИНИЦИАТОРОМ НАМЕЧАЕМОЙ ДЕЯТЕЛЬНОСТИ ДЛЯ ПРИМЕНЕНИЯ, ОБОСНОВАНИЕ ЕГО ВЫБОРА, ОПИСАНИЕ ДРУГИХ ВОЗМОЖНЫХ РАЦИОНАЛЬНЫХ ВАРИАНТОВ, В ТОМ ЧИСЛЕ РАЦИОНАЛЬНОГО ВАРИАНТА, НАИБОЛЕЕ БЛАГОПРИЯТНОГО С ТОЧКИ ЗРЕНИЯ ОХРАНЫ ЖИЗНИ И (ИЛИ) ЗДОРОВЬЯ ЛЮДЕЙ, ОКРУЖАЮЩЕЙ СРЕДЫ.

12.1. Описание возможных вариантов осуществления намечаемой деятельности

Альтернативного выбора других мест не предусматривается, так как реализация намечаемой деятельности технологически будет связана с существующими производственными процессами и на основании действующего контракта.

12.2. Варианты осуществления намечаемой деятельности

Как варианты осуществления намечаемой деятельности, при подготовке данного отчета и заявления о намечаемой деятельности были рассмотрены:

- 1) Различные сроки осуществления деятельности или ее отдельных этапов (начала и осуществления реконструкции, эксплуатации объекта).
- 2) Различные виды работ, выполняемых для достижения одной и той же цели.
- 3) Различная последовательность работ.
- 4) Различные технологии, машины, оборудование, материалы, применяемые для достижения одной и той же цели.
- 5) Различные условия доступа к объекту (включая виды транспорта, которые будут использоваться для доступа к объекту).
- 6) Различные варианты, относящиеся к иным характеристикам намечаемой деятельности, влияющие на характер и масштабы антропогенного воздействия на окружающую среду.

По результатам рассмотрения всех вышеперечисленных вариантов осуществления намечаемой деятельности, из всех возможных, были выбраны наиболее оптимальные, которые и рассматриваются в рамках данного отчета как проектные

12.3. Возможный рациональный вариант осуществления намечаемой деятельности

При исполнении проектной документации руководствовались законодательными и

иными нормативными правовыми актами, техническими регламентами, государственными и межгосударственными нормативами в области архитектуры, градостроительства и строительства, действующими на территории Республики Казахстан.

Проектная документация отвечает требованиям, направленным на формирование полноценной среды обитания и жизнедеятельности человека, обеспечению безопасного и устойчивого функционирования проектируемого объекта, эффективности инвестиций, оптимизации материально-технических и трудовых затрат, рациональному использованию природных ресурсов с открытым способом разработки полезных ископаемых.

Основной задачей проекта является строительство эксплуатационных скважин на месторождении Амангельды.

13. КОМПЛЕКСНАЯ ОЦЕНКА ВОЗДЕЙСТВИЯ НА ОКРУЖАЮЩУЮ СРЕДУ ПРОЕКТИРУЕМЫХ РАБОТ

13.1. Оценка воздействия на окружающую среду при нормальном (без аварий) режиме реализации проектных решений

Воздействия на окружающую среду могут быть разделены на технологически обусловленные и не обусловленные. Технологически обусловленные - это воздействия, объективно возникающие вследствие производства работ, протекания технологических процессов и формирования техногенных потоков веществ. Среди технологически обусловленных воздействий могут быть выделены следующие группы ведущих факторов при реализации проектных решений:

1. Изъятие земель для размещения технологического оборудования. Изъятие угодий из использования может происходить, также, опосредованно, вследствие потери ими своей ценности при их загрязнении и деградации;

2. Нарушения почвенно-растительного покрова возникают при транспортировке оборудования;

3. Возможны аварийные сбросы на почвогрунты различного рода загрязнителей, основными из которых являются углеводородное сырье, сточные воды, ГСМ;

4. Выбросы в атмосферу от ряда организованных и неорганизованных стационарных источников. Источниками выбросов в атмосферу при проведении разработки месторождения территории являются двигатели внутреннего сгорания буровых установок, резервуары для нефти, насосы для откачки нефти, скважины, факел. Выбросы в атмосферу при нормальных режимах работы, от неорганизованных и организованных источников, в силу ограниченной интенсивности выбросов и их пространственной разобщенности не должны создавать высоких приземных концентраций;

5. Сточные воды образуются как в процессе работ, так и систем обеспечения жизнедеятельности. Сброс в поверхностные водоемы отсутствует;

6. При производственной деятельности и в полевом лагере происходит образование и накопление производственных и твердых бытовых отходов. Отходы производства и потребления собираются в специальные емкости и вывозятся сторонним организациям на договорной основе.

Технологически не обусловленные воздействия могут быть вызваны различными отклонениями от проектных решений и экологически неграмотным поведением персонала. Они могут проявляться как в процессе производственной деятельности в штатных ситуациях, так и

при возникновении аварий.

Значительные последствия могут быть вызваны бесконтрольным проездом техники вне отведенных дорог и неконтролируемым расширением зон землеотвода.

Перечисленные выше и иные негативные дополнительные источники и факторы воздействия на компоненты окружающей среды, основные природоохранные мероприятия обобщены в таблице ниже.

Таблица 47– Оценка воздействия на компоненты окружающей среды, мероприятия по снижению негативного воздействия на окружающую среду

Компоненты окружающей среды	Факторы воздействия на окружающую среду	Мероприятия по снижению отрицательного техногенного воздействия на окружающую среду	Категории воздействия, балл			Категория значимости, балл
			Пространственный масштаб	Временной масштаб	Интенсивность воздействия	
Атмосфера	Работа основного и вспомогательного оборудования. Шумовые воздействия.	Профилактика и контроль оборудования. Использование противовыбросового оборудования. Контроль за состоянием атмосферного воздуха.	Локальное воздействие (площадь воздействия до 1 км ² или на удалении до 100 м от линейного объекта)	Кратковременное воздействие (до 6 месяцев)	Умеренное воздействие (изменения в природной среде не превышают существующие пределы природной изменчивости)	Воздействие низкой значимости
			1			
Грунтовые и подземные воды	Возможное аварийное загрязнение вод.	Размещение объекта с учетом инженерно-геологических условий. Применение конструктивных решений, исключающих подпор грунтовых вод или уменьшение инфильтрационного питания. Оперативная ликвидация аварийных разливов.	Локальное воздействие (площадь воздействия до 1 км ² или на удалении до 100 м от линейного объекта)	Кратковременное воздействие (до 6 месяцев)	Умеренное воздействие (изменения в природной среде не превышают существующие пределы природной изменчивости)	Воздействие низкой значимости
			1			
Недра	Термоэрозия. Просадки. Грифонообразование. Внутрипластовые перетоки флюида.	Изоляция водоносных горизонтов. Герметичность подземного и наземного оборудования. Тщательное планирование размещения различных сооружений.	Локальное воздействие (площадь воздействия до 1 км ² или на удалении до 100 м от линейного объекта)	Кратковременное воздействие (до 6 месяцев)	Сильное воздействие (компонент природной среды теряет способность к самОВВстановлению)	Воздействие низкой значимости
			1			
Почвы	Нарушение и загрязнение почвенно-растительного слоя.	Создание системы контроля за состоянием почв. Профилактика и ликвидация аварийных разливов. Запрет на движение транспорта вне дорог.	Локальное воздействие (площадь воздействия до 1 км ² или на удалении до 100 м от линейного объекта)	Кратковременное воздействие (до 6 месяцев)	Умеренное воздействие (механическими воздействиями нарушены гумусо-аккумулятивный горизонт, нарушено его сложение и структура, уплотнение иллювиального горизонта, активизируются	Воздействие низкой значимости

					эрозионные процессы, без образования новых форм, загрязнение почв нефтяными углеводородами и/или другими веществами вызывает изменение физико-химических свойств с сохранением направленности основных почвообразовательных процессов и режимов, приобретенные свойства не доминируют над природными, сохраняется способность почв к самовосстановлению)	
			1	1	3	3
Физические факторы (тепловое, электромагнитное излучение, шум, вибрация)	Тепловое и электромагнитное воздействие, шум и вибрация от работающих агрегатов.	Использовать ПК, приборы и оборудования с меньшим уровнем электропотребления, заземлять приборы, ПК на контур заземления здания, снижение коэффициента направленности шумового излучения относительно интересующей территории.	Локальное воздействие (площадь воздействия до 1 км ² или на удалении до 100 м от линейного объекта)	Кратковременное воздействие (до 6 месяцев)	Слабое воздействие (Изменения в природной среде превышают пределы природной изменчивости. Природная среда полностью самовосстанавливается.)	Воздействие низкой значимости
			1			
Растительность	Уничтожение травяного покрова. Химическое, тепловое и электромагнитное воздействие. Иссущение.	Противопожарные мероприятия. Запрет на движение транспорта вне дорог.	Локальное воздействие (площадь воздействия до 1 км ² или на удалении до 100 м от линейного объекта)	Кратковременное воздействие (до 6 месяцев)	Слабое воздействие (Изменения в природной среде превышают пределы природной изменчивости. Природная среда полностью самовосстанавливается.)	Воздействие низкой значимости
			1			

Животный мир	Незначительное уменьшение мест обитания. Фактор беспокойства. Шум от работающих агрегатов.	Строительство специальных ограждений. Обустройство мест на размещение отходов. Создание маркировок на объектах и сооружениях.	Локальное воздействие (площадь воздействия до 1 км ² или на удалении до 100 м от линейного объекта)	Кратковременное воздействие (до 6 месяцев)	Слабое воздействие (Изменения в природной среде превышают пределы природной изменчивости. Природная среда полностью самовосстанавливается.)	Воздействие низкой значимости
			1			

Для объективной комплексной оценки воздействия на окружающую среду на проектный период на месторождении надо классифицировать величину воздействия на каждый компонент окружающей среды в отдельности, используя три основных показателя – пространственного и временного масштабов воздействия и его величины (интенсивности).

На основе покомпонентной оценки воздействия на окружающую среду путем комплексирования ранее полученных уровней воздействия, в соответствии с изложенными методиками, выполнена интегральная оценка намечаемой деятельности.

Матрица воздействия реализации проекта на природную среду на месторождении Амангельды сведена в таблицу ниже.

Таблица 48

Компонент окружающей среды	Масштаб воздействия			Суммарная значимость воздействия
	интенсивность воздействия	пространственный	временной	
Атмосферный воздух	Слабая (2)	Точечный (1)	Продолжительный (3)	Низкая (6)
Подземные воды	Слабая (2)	Локальная (2)	Продолжительный (3)	Низкая (6)
Почва	Слабая (2)	Локальная (2)	Продолжительный (3)	Низкая (6)
Растительность	Слабая (2)	Локальная (2)	Продолжительный (3)	Низкая (6)
Животный мир	Слабая (2)	Локальная (2)	Продолжительный (3)	Низкая (6)

Уровень тяжести воздействия на геологическую среду при возникновении аварийных ситуаций, связанных с поглощением буровых растворов и межпластовых перетоков в процессе строительства скважин, представлен в таблице.

Таблица 49

Компонент окружающей среды	Масштаб воздействия			Суммарная значимость воздействия
	интенсивность воздействия	пространственный	временной	
Подземные воды	Умеренная (3)	Локальная (2)	Продолжительный (3)	Средняя (18)
Геологическая среда	Умеренная (3)	Локальная (2)	Продолжительный (3)	Средняя (18)

Для определения комплексной оценки воздействия на компоненты окружающей среды находим среднее значение от покомпонентного балла категории значимости.

Как следует из приведенной матрицы, интегральное воздействие (среднее значение) при реализации проектных решений на месторождении Амангельды составляет 18 баллов, что соответствует низкому уровню воздействия на компоненты окружающей среды.

Изменения в окружающей среде превышают цепь естественных изменений, среда восстанавливается без посторонней помощи частично или в течение нескольких лет.

Таким образом, реализация проектных решений на месторождении Амангельды при соблюдении норм технической и экологической безопасности, проведении технологических и природоохранных мероприятий не приведет к значительным

изменениям в компонентах окружающей среды, и не повлияет на абиотические и биотические связи территории расположения участка.

12.2. Оценка воздействия объекта на социально-экономическую среду

Основным показателем состояния изменений социально-экономической среды может считаться уровень жизни населения, который состоит из набора признаков, отражающих реально выражаемые в количественном отношении показатели и вытекающие из них экономические последствия.

Основные компоненты социально-экономической среды, которые будут подвергаться тем или иным воздействиям на месторождении Амангельды представлены в таблице ниже

Компоненты социально-экономической среды	Характеристика воздействия на социально-экономическую среду	Мероприятия по снижению отрицательного техногенного воздействия на социально-экономическую среду
Трудовая занятость	Дополнительные рабочие места	Положительное воздействие
Доходы и уровень жизни населения	Увеличение доходов населения, увеличение покупательской способности, повышение уровня и качества жизни, развитие инфраструктуры	Положительное воздействие
Здоровье населения	Профессиональные заболевания	Соблюдение правил техники безопасности и охраны труда
Демографическая ситуация	Приток молодежи	Положительное воздействие
Образование и научно-техническая сфера	Потребность в Квалифицированных специалистах, улучшение качества знаний	Положительное воздействие
Рекреационные ресурсы	-	
Памятники истории и культуры	«Случайные археологические находки»	Положительное воздействие
Экономическое развитие территории	Инвестиционная привлекательность региона, экономический и промышленный потенциал региона, поступление налоговых поступлений в местный бюджет	Положительное воздействие
Наземный транспорт	Дополнительные средства из местного бюджета для финансирования ремонта и строительства дорог	Положительное воздействие
Землепользование	Изъятие во временное пользование и частную собственность земель сельскохозяйственного назначения	Оптимизация размещения площадок и прочих объектов. Рекультивация земель.
Сельское хозяйство	Изъятие во временное пользование и частную собственность земель сельскохозяйственного назначения	Оптимизация размещения площадок и прочих объектов. Рекультивация земель.
Внеэкономическая деятельность	Экономический и промышленный потенциал региона, инвестиционная привлекательность региона	Положительное воздействие

Производственная деятельность в рамках реализации проекта будет осуществляться в пределах Жамбылской области и может повлечь за собой изменение социальных условий региона, как в сторону улучшения благ и увеличения выгод местного населения в сферах экономики, просвещения, здравоохранения и других, так и сторону ухудшения социальной и экологической ситуации в результате непредвиденных неблагоприятных последствий аварийных ситуаций. Однако вероятность возникновения аварийных ситуаций незначительна.

В целом, проектируемые работы согласно интегральной оценки внесут положительное воздействие по некоторым компонентам, и низкие положительные изменения в социально-экономическую сферу региона в зависимости от компонента.

13. ОЦЕНКА ВОЗМОЖНЫХ НЕОБРАТИМЫХ ВОЗДЕЙСТВИЙ НА ОКРУЖАЮЩУЮ СРЕДУ И ОБОСНОВАНИЕ НЕОБХОДИМОСТИ ВЫПОЛНЕНИЯ ОПЕРАЦИЙ, ВЛЕКУЩИХ ТАКИЕ ВОЗДЕЙСТВИЯ, В ТОМ ЧИСЛЕ СРАВНИТЕЛЬНЫЙ АНАЛИЗ ПОТЕРЬ ОТ НЕОБРАТИМЫХ ВОЗДЕЙСТВИЙ И ВЫГОДЫ ОТ ОПЕРАЦИЙ, ВЫЗЫВАЮЩИХ ЭТИ ПОТЕРИ, В ЭКОЛОГИЧЕСКОМ, КУЛЬТУРНОМ, ЭКОНОМИЧЕСКОМ И СОЦИАЛЬНОМ КОНТЕКСТАХ

Сравнительный анализ потерь от необратимых воздействий и выгоды от операций, вызывающих эти потери в экологическом, культурном и социальном контекстах.

Характеристика возможных форм негативного воздействия на окружающую среду:

1. Воздействие на состояние воздушного бассейна в период работ объекта может происходить путем поступления загрязняющих веществ, образующихся при проведении работ по вскрытию и отработки запасов полезного ископаемого – буровые и взрывные работы, выемочно-погрузочные работы, а также при работе двигателей горной спецтехники и автотранспорта, пыления породных отвалов.

Масштаб воздействия - в пределах границ.

2. Физические факторы воздействия. Источником шумового воздействия является шум, создаваемый при работе используемой техники и оборудования. Возникающий при работе техники шум, по характеру спектра относится к широкополосному шуму, уровень звука которого непрерывно изменяется во времени и является эпизодическим процессом.

3. Воздействие на земельные ресурсы и почвенно-растительный покров. Воздействие на земельные ресурсы осуществляться не будет, ввиду отсутствия изъятия земель. Производственная деятельность будет осуществляться на участке с использованием существующих породных отвалов.

Масштаб воздействия - в пределах существующего земельного отвода.

4. Воздействие на животный мир. Животный мир не подвержен видовому изменению, соответственно воздействие на животный мир не происходит.

Масштаб воздействия – временной, на период отработки месторождения.

5. Воздействие отходов на окружающую среду. Система управления отходами, образующиеся в процессе отработки запасов месторождения, налажена. Практически все виды отходов будут передаваться специализированным организациям на договорной основе.

Масштаб воздействия – временный, на период отработки месторождения.

Положительные формы воздействия, представлены следующими видами:

1. Изучение и оценка целесообразности проведения в последующих работ по добыче углеводородного сырья.

2. Создание и сохранение рабочих мест (занятость населения). Создание рабочих мест - основа основ социально-экономического развития, при этом положительный эффект от их создания измеряется далеко не только заработной платой. Рабочие места – это также сокращение уровня бедности, нормальное функционирование городов, а кроме того - создание перспектив развития. По мере создания новых рабочих мест, общество процветает, поскольку создаются благоприятные условия для всестороннего развития всех членов общества, что в свою очередь, снижает социальную напряженность. Политика в области охраны окружающей среды не должна стать препятствием для создания рабочих мест.

3. Поступление налоговых платежей в региональный бюджет. Налоговые платежи являются важной составляющей в формировании государственного бюджета, за счет которого формируется большая часть доходов от населения, приобретаются крупные объемы продукции, создаются госрезервы. Стабильное поступление налоговых платежей для формирования бюджета имеют особую важность для всех сфер экономической жизни.

4. На территории проведения работ зарегистрированных памятников историко-культурного наследия не имеется.

5. Территория проведения работ находится за пределами земель государственного лесного фонда и особо охраняемых природных территорий.

Площадка карьера и породных отвалов располагается на значительном расстоянии от поверхностных водотоков, вне водоохраных зон. Сброс стоков в природные водные объекты исключен. Изъятия водных ресурсов из природных объектов не требуется.

14. ЦЕЛИ, МАСШТАБЫ И СРОКИ ПРОВЕДЕНИЯ ПОСЛЕПРОЕКТНОГО АНАЛИЗА, ТРЕБОВАНИЯ К ЕГО СОДЕРЖАНИЮ, СРОКИ ПРЕДСТАВЛЕНИЯ ОТЧЕТОВ О ПОСЛЕПРОЕКТНОМ АНАЛИЗЕ УПОЛНОМОЧЕННОМУ ОРГАНУ

Согласно Экологическому Кодексу Республики Казахстан (Статья 67. Стадии оценки воздействия на окружающую среду) послепроектный анализ фактических воздействий при реализации намечаемой деятельности является последней стадией проведения оценки воздействия на окружающую среду.

В соответствии со Статьей 78 ЭК РК послепроектный анализ фактических воздействий при реализации намечаемой деятельности (далее – послепроектный анализ) будет проведен составителем отчета о возможных воздействиях.

Цель проведения послепроектного анализа - подтверждение соответствия реализованной намечаемой деятельности отчету о возможных воздействиях и заключению по результатам проведения оценки воздействия на окружающую среду.

Сроки проведения послепроектного анализа - послепроектный анализ будет начат не ранее чем через двенадцать месяцев и завершен не позднее чем через восемнадцать месяцев после начала эксплуатации соответствующего объекта, оказывающего негативное воздействие на окружающую среду.

Не позднее срока, указанного выше, составитель отчета о возможных воздействиях подготавливает и подписывает заключение по результатам послепроектного анализа, в котором делается вывод о соответствии или несоответствии реализованной намечаемой деятельности отчету о возможных воздействиях и заключению по результатам оценки воздействия на окружающую среду. В случае выявления несоответствий в заключении по результатам послепроектного анализа приводится подробное описание таких несоответствий.

Составитель направляет подписанное заключение по результатам послепроектного анализа оператору соответствующего объекта и в уполномоченный орган в области охраны окружающей среды в течение двух рабочих дней с даты подписания заключения по результатам послепроектного анализа.

Уполномоченный орган в области охраны окружающей среды в течение двух рабочих дней с даты получения заключения по результатам послепроектного анализа размещает его на официальном интернет ресурсе.

Порядок проведения послепроектного анализа и форма заключения по результатам послепроектного анализа определяются и утверждаются уполномоченным органом в

области охраны окружающей среды. Послепроектный анализ проводится в соответствии с Правилами проведения послепроектного анализа и формы заключения по результатам послепроектного анализа, утвержденного Приказом Министра экологии, геологии и природных ресурсов Республики Казахстан от 1 июля 2021 года № 229.

Получение уполномоченным органом в области охраны окружающей среды заключения по результатам послепроектного анализа является основанием для проведения профилактического контроля без посещения субъекта (объекта) контроля.

15. СПОСОБЫ И МЕРЫ ВОССТАНОВЛЕНИЯ ОКРУЖАЮЩЕЙ СРЕДЫ НА СЛУЧАИ ПРЕКРАЩЕНИЯ НАМЕЧАЕМОЙ ДЕЯТЕЛЬНОСТИ

В случае принятия решения о прекращении намечаемой деятельности на начальной стадии ее осуществления, оператором будет разработан план ликвидации последствий производственной деятельности.

При планировании ликвидационных мероприятий выделены следующие критерии:

- приведение нарушенного участка в состояние, безопасное для населения и животного мира;
- приведение земель в состояние, пригодное для восстановления почвенно-растительного покрова;
- улучшение микроклимата на восстановленной территории;
- нейтрализация отрицательного воздействия нарушенной территории на окружающую среду и здоровье человека.

Засыпка канав будет производиться вручную. Объем засыпки составляет – 900 м³.

Сначала засыпается породы с правого борта канав. По мере засыпки канавы производится трамбовка засыпанной породы. Почвенно-растительный слой аккуратно укладывается в последнюю очередь.

Технический этап рекультивации является частью единого технологического процесса, поэтому засыпка выработок и нанесение потенциально-плодородного слоя производится параллельно с другими работами.

Биологическим этапом рекультивации сельскохозяйственного направления предусматривается посев трав на выровненных поверхностях земельных участков рекультивируемых площадок.

На нарушенных землях, где не ведется активная хозяйственная деятельность, установлены процессы самозарастания природной сорной растительностью. Процесс самозарастания, широко распространенное в природе явление, при формировании травянистых сообществ на нарушенных землях имеет продолжительный пассивный характер. Ликвидация скважин заключается в заливке скважины густым глинистым раствором и восстановлением поверхностной части рельефа. Объем работ – ликвидация 3 скважин и засыпка зумпфов.

По окончании буровых работ участок, на котором проводились буровые работы, должен быть очищен от бытового мусора. Зумпфы должны быть закопаны. Все разливы ГСМ должны быть ликвидированы путём сбора загрязненного грунта в плотные

полиэтиленовые мешки либо другие контейнеры и вывезены для утилизации специализированной организацией.

Для уменьшения влияния работ на состояние окружающей среды предусматривается комплекс мероприятий.

- упорядоченное движение транспорта и другой техники по территории работ, разработка оптимальных схем движения.

- применение новейшего отечественного и импортного оборудования, с учетом максимального сгорания топлива и минимальными выбросами ЗВ в ОС;

- техосмотр и техобслуживание автотранспорта и спецтехники, а также контроль токсичности выбросов, что обеспечивается плановыми проверками работающего на участках работ транспорта;

- использование высокооктановых неэтилированных сортов бензинов, что позволит: исключить выбросы свинца и его соединений с отработанными газами карбюраторного двигателя, улучшить полноту сгорания топлива, в результате чего снизятся выбросы СО и углеводородов;

- Соблюдение природоохранных требований законодательных и нормативных актов Республики Казахстан, внутренних документов и стандартов компании;

- применение современных технологий ведения работ;

- использование экологически безопасных техники и горюче-смазочных материалов;

- проведение земляных работ в наиболее благоприятные периоды с наименьшим негативным воздействием на почвы и растительность (зима);

- своевременное проведение работ по рекультивации земель;

- сбор отработанного масла и утилизация его согласно законам Казахстана

- установка контейнеров для мусора

- установка портативных туалетов и утилизация отходов.

Согласно п.2 статьи 238 Экологического Кодекса недропользователи при проведении операций по недропользованию, а также иные лица при выполнении строительных и других работ, связанных с нарушением земель, обязаны:

- 1) содержать занимаемые земельные участки в состоянии, пригодном для дальнейшего использования их по назначению;

- 2) до начала работ, связанных с нарушением земель, снять плодородный слой почвы и обеспечить его сохранение и использование в дальнейшем для целей

рекультивации нарушенных земель;

3) проводить рекультивацию нарушенных земель.

16. СВЕДЕНИЯ ОБ ИСТОЧНИКАХ ЭКОЛОГИЧЕСКОЙ ИНФОРМАЦИИ, ИСПОЛЬЗОВАННОЙ ПРИ СОСТАВЛЕНИИ ОТЧЕТА О ВОЗМОЖНЫХ ВОЗДЕЙСТВИЯХ

1. Экологический кодекс Республики Казахстан от 2 января 2021 года №400-VI
2. Водный кодекс Республики Казахстан от 9 июля 2003 года № 481-II (с изменениями и дополнениями по состоянию на 25.01.2021г.);
3. Земельный кодекс Республики Казахстан от 20 июня 2003 года № 442-II (с изменениями и дополнениями по состоянию на 02.01.2021 г.);
4. Закон Республики Казахстан от 13 декабря 2005 года № 93-III «Об обязательном экологическом страховании» (с изменениями и дополнениями по состоянию на 01.01.2020 г.);
5. Закон Республики Казахстан от 16 мая 2014 года № 202-V «О разрешениях и уведомлениях» (с изменениями и дополнениями по состоянию на 01.01.2021 г.);
6. Кодекс Республики Казахстан от 27 декабря 2017 года № 125-VI «О недрах и недропользовании» (с изменениями и дополнениями по состоянию на 02.01.2021 г.);
7. РНД 211.2.02.02-97 «Рекомендациями по оформлению и содержанию проекта нормативов ПДВ для предприятий»;
8. РНД 211.2.02.03-2004 «Методика расчета выбросов загрязняющих веществ в атмосферу при сварочных работах (по величинам удельных выбросов)»;
9. РНД 211.2.02.04-2004 «Методика расчета выбросов загрязняющих веществ в атмосферу от стационарных дизельных установок»;
10. РНД 211.2.02.09-2004 «Методические указания по определению выбросов загрязняющих веществ в атмосферу из резервуаров»;
11. РД 52.04.52-95 Мероприятия в период НМУ.
12. «Санитарно-эпидемиологические требования к зданиям и сооружениям производственного назначения». Приказ Министра национальной экономики Республики Казахстан от 28 февраля 2015 года № 174;
13. Санитарно-эпидемиологические требования к санитарно-защитным зонам объектов, являющихся объектами воздействия на среду обитания и здоровье человека. Приказ и.о Министра здравоохранения Республики Казахстан от 11 января 2022 года № ҚР ДСМ-2.
14. Санитарные правила «Санитарно-эпидемиологические требования к сбору, использованию, применению, обезвреживанию, транспортировке, хранению и

захоронению отходов производства и потребления» № ҚР ДСМ-331/2020 от 25 декабря 2020 года;

15.Санитарно-эпидемиологические требования к технологическим и сопутствующим объектам и сооружениям, осуществляющим нефтяные операции» №236 от 20.03.2015 г.

16.Инструкция по организации и проведению экологической оценки, №280 от 30.07.2021г. и Экологическим Кодексом РК от 2 января 2021 года № 400-VI.

17.Методика определения нормативов эмиссий в окружающую среду, Приказ Министра экологии, геологии и природных ресурсов Республики Казахстан от 10 марта 2021 года № 63;

18.Инструкция по организации и проведению экологической оценки, Приказ Министра экологии, геологии и природных ресурсов Республики Казахстан от 30 июля 2021 года № 280;

19.РНД 211.2.05.01-2000. Рекомендации по охране почв, растительности, животного мира в составе раздела "Охрана окружающей среды" в проектах хозяйственной деятельности. - Кокшетау, 2000.

17. ОПИСАНИЕ ТРУДНОСТЕЙ, ВОЗНИКШИХ ПРИ ПРОВЕДЕНИИ ИССЛЕДОВАНИЙ И СВЯЗАННЫХ С ОТСУТСТВИЕМ ТЕХНИЧЕСКИХ ВОЗМОЖНОСТЕЙ И НЕДОСТАТОЧНЫМ УРОВНЕМ СОВРЕМЕННЫХ НАУЧНЫХ ЗНАНИЙ

Основные трудности, которые возникли при разработке «Отчета о возможных воздействиях», связаны с недоработками методических указаний по разработке Отчета:

Инструкция по организации и проведению экологической оценки содержит много повторений, приложение 2 к инструкции — это сбор повторной информации в каждом пункте, необходима доработка и корректировка данной инструкции.

Инструкция по организации и проведению экологической оценки содержит много новых терминов и понятий, которые требуют разъяснений и точных формулировок.

18. КРАТКОЕ НЕТЕХНИЧЕСКОЕ РЕЗЮМЕ

Месторождение Амангельды находится на территории Мойынкумского и Таласского районов Жамбылской области Республики Казахстан, в 170 км к северу от города Тараз (рис. 4.1). Географически оно расположено в юго-западной части песков Мойынкум, занимающих междуречье Шу и Таласа, к которым с юго-запада примыкает предгорная равнина Малого Каратау, являющегося ветвью Большого Каратау.

В орографическом отношении район представлен бугристыми песками Мойынкум с относительным превышением бугристых песчаных гряд северно-западного направления до 20 м. Граница песков на юге и юго-востоке простирается в северо-западном направлении, вдоль неё протекает река Талас, в припойменной части которой расположены усадьбы и пункты отгонного животноводства. Абсолютные отметки рельефа местности в районе месторождения плюс 350 - 360 м. Местность – равнинная.

Район месторождения Амангельды малонаселен. Ближайший населённый пункт – село Уюк находится в 70 км к югу. Основное занятие у населения – животноводство, особенно овцеводство и каракулеводство, а также газодобывающая промышленность – с началом разработки месторождения Амангельды.

Источниками водоснабжения непосредственно для всей площади месторождения являются колодцы и артезианские скважины, уровень воды в которых находится на глубине 10-20 метров от устья. Водоносные горизонты палеогена, содержащие воду с минерализацией 3-5 г/л, залегают на глубине от 60 до 220 м.

Непосредственно через месторождение проходит линия электропередачи (ЛЭП), газопровод связывает месторождение с газопроводом Бухара-Алматы.

Район расположения месторождения связан автомобильной дорогой с сёлами Акколь, Уюк, Уланбель, районным центром Мойынкум и областным центром – городом Тараз. Из аэропорта города Тараз возобновлены пассажирские авиаперевозки. Также выполняются железнодорожные перевозки по железной дороге, ближайшая железнодорожная станция – станция Тараз.

Климат района резкоконтинентальный с сухим жарким летом (до плюс 40°C) и холодной малоснежной зимой (до минус 30°C).

В тектоническом отношении месторождение расположено в юго-восточной части Миштинского прогиба Мойынкумской впадины, которая является структурой II порядка Шу–Сарысуйской депрессии. Основанием данного «Группового технического проекта...» является «Проект разработки месторождения Амангельды», в котором по

рекомендуемому варианту 2

Проектная глубина вертикальных скважин 2280 м.

Проектный горизонт- Нижневизейский ярус нижнего карбона (C1V1)

Выбор других мест: Возможность выбора других мест осуществления намечаемой деятельности не предусматривается ввиду территориальной привязки проектируемых объектов.

Координаты угловых точек границ отвода:

1) (если они известны) Географические координаты:

№ скв	СШ	ВД
142	71° 4' 0,310836"	44° 18' 24,82"
143	71° 5' 43,848816"	44° 22' 0,44"
144	71° 6' 51,638292"	44° 22' 1,88"

Основными направлениями проекта являются:

- Бурение эксплуатационных скважин №№142,143,144 глубиной 2280м на месторождении Амангельды.

Основными объектами (с включенными в них подобъектами), по которым приняты решения, являются:

- Способ бурения скважины будет роторный.
- Для испытания (опробования) скважин будет применена установка УПА – 60/80.
- Источниками энергоснабжения буровых установок при бурении и при испытании скважин являются дизельные двигатели.

Согласно заданию на проектирование и нормам РК проектом предусматриваются следующие работы:

Конструкция скважин. Вертикальная. Сбор отходов бурения предусматривается в шламовые емкости.

Виды работ при строительстве скважин

Строительно-монтажные работы включают:

- планировку площадки под буровое оборудование;
- рытье траншей и устройство фундаментов под блоки;
- строительство площадки под буровое оборудование.

Подготовительные работы к бурению состоят из следующих видов работ:

- стыковка технологических линий;

- проверка работоспособности оборудования.

Бурение и крепление скважин. Бурение скважин производится путем разрушения горных пород на забое скважины породоразрушающим инструментом (долотом) с транспортировкой (промывкой) выбуренной породы на земную поверхность химически обработанным буровым раствором.

Испытание скважины. После окончания процесса бурения и крепления скважины буровая установка демонтируется, и на устье скважины монтируется установка для испытания скважин УПА-80/120 или аналог.

Сжигание газа на факеле не производится.

Вскрытие продуктивного пласта осуществляют методом прострела стенок колонны и затрубного цементного камня кумулятивными зарядами (перфорацией).

Начало бурения 1 единицы скважины – 2 квартал, 2025 г.

Начало бурения 1 единицы скважины – 3 квартал 2025 г.

Начало бурения 1 единицы скважины – 2 квартал 2026 г.

Начало эксплуатации – 2025 г.

Постутилизация – сроки постутилизации будут заложены в проекте ликвидации месторождения.

Контракт на добычу углеводородов на месторождениях Амангельды, Жаркум и Анабай в Жамбылской области Республики Казахстан №5289-УВС от 17.11.2023г. Срок действия Контракта истекает 12.12.2031г. Максимальный размер отводимых во временное пользование земельных участков на период строительства буровых установок и размещения оборудования и техники для бурения скважин составит 3,24 га на скважину. Проектируемые скважины находятся на контрактной территории ТОО «Разведка и добыча QazaqGaz», поэтому дополнительного отвода земель не требуется.;

Процесс строительства скважин состоит из следующих работ: строительномонтажные, подготовительные работы, бурение и крепление, испытание.

•Строительство скважин планируется начать в 2025 году и завершить в 2026 году, согласно данным Заказчика предусмотрено бурение :

В 2025 – скв.№№ 142,143;

В2026 году – скв. № 144.

Общая продолжительность строительства 1-ой скважины составляет 83 суток.

Источниками загрязнения атмосферы в процессе строительства эксплуатационных скважин на месторождении Амангельды являются:

Строительно-монтажные работы

- Источник № 0169 – Дизельный двигатель САГ Д-144-81-1;
- Источник № 6329 – Бульдозер;
- Источник № 6330 – Экскаватор;
- Источник № 6331 – Сварочные работы;
- Источник № 6332 – Емкость для масла, V=5 м³;
- Источник № 6333 – Емкость дизтоплива, V=40 м³;
- Источник № 6334 – Емкость отработанного масла, V=5м³.
- Источник № 6335 – ДВС передвижных источников.

Подготовительные работы, бурение-крепление

- Источник № 0170 – Двигатель САТ 3512 (привод буровой установки);
- Источник № 0171 – Цементировочный агрегат САТ С15;
- Источники №№ 6336-6337-6338-6339-6340 – Ёмкость для бурового раствора, V=116,4 м³;
- Источник № 6341 – Доливная ёмкость, V=20 м³;
- Источники №№ 6342-6343 – Шламонакопитель, V=40 м³;
- Источник № 6344 – Вакуумный дегазатор;
- Источник № 6345 – Газосепаратор;
- Источник № 6346 – Емкость для масла, V=5 м³;
- Источник № 6347 – Емкость для дизтоплива, V=40 м³;
- Источник № 6348 – Емкость отработанного масла, 5м³.

Испытание/освоение скважины

- Источник № 0172 – Установка для освоения (испытания) двигатель ЯМЗ-6581;
- Источник № 0173 – Цементировочный агрегат ЦА -320М ЯМЗ-236НЕ2;
- Источник № 0174 – ДЭС АД-200 двигатель ЯМЗ-6503;
- Источники №№ 0175-0176-0177-0178 – Насосный агрегат КТГJ70-12 двигатель САТ С15;
- Источники №№ 0179-0180 – Установка смесительная МС-600 двигатель САТ 3406;
- Источник № 6349 – Газосепаратор;
- Источник № 6350 – Емкость дизтоплива, V=40 м³;
- Источник № 6351 – Емкость масла, V=5 м³;

- Источник № 6352 – Емкость отработанного масла, $V=5\text{м}^3$.

Общее количество источников выбросов составляет 36 ед. Из них 12 источников – организованных, и 24 – неорганизованные источники выбросов.

Как показали проведенные расчеты валовый выброс загрязняющих веществ, выбрасываемых в атмосферный воздух, от стационарных источников в период строительства (СМР, подготовительные работы, бурение) от одной скважины составит 19,78123 г/с и 19,75578 тонн, в период испытание (освоение) от одной скважины составит 15,71133 г/с и 8,75654 тонн. В целом за 2025 год от двух скважин – 70,98512 г/с и 57,02464 тонн/год, за 2026 год – 35,49256 г/с и 28,51232 тонн/год

Работы, предусмотренные проектом, проводятся последовательно и носят локальный характер. Поэтому выбросы загрязняющих веществ, образующиеся в результате проведения работ, можно принять в качестве декларируемого количества загрязняющих веществ. На основании результатов расчета выбросов в атмосфере составлен перечень загрязняющих веществ, выбросы которых предложены в качестве декларируемых.

Для оценки влияния выбросов вредных веществ на качество атмосферного воздуха, в соответствии с действующими нормами проектирования, пользуются методом математического моделирования. Моделирование расчета рассеивания загрязняющих веществ в приземном слое атмосферы выполнено с помощью программного комплекса «Эра-Воздух» (версия 3.0), разработанному фирмой «Логос-Плюс» (г. Новосибирск) и рекомендованная к применению в Республике Казахстан.

Атмосферный воздух. По масштабам распространения загрязнения атмосферного воздуха выбросы относятся к локальному типу загрязнения, то есть проявляется в пределах расчетной санитарно-защитной зоны. По продолжительности воздействие будет временным (период строительства).

Поверхностные и подземные воды. На период СМР сброса сточных вод в поверхностные водные источники производиться не будет. Интенсивность воздействия слабая, так как изменения природной среды не выходят за существующие пределы естественной природной изменчивости.

Почвенно-растительный покров. В рамках ООС, что воздействие на почвенно-растительный покров носит допустимый характер. Воздействие носит локальный, точечный характер. По продолжительности воздействия – временный.

Животный мир. Работы, при соблюдении предусмотренных проектом технологических решений, не имеют необратимого характера и не отразятся на генофонде

животных в рассматриваемом районе.

Охраняемые природные территории и объекты. В районе проведения работ отсутствуют природные зоны, памятники истории и культуры, входящие в список охраняемых государством объектов.

Население и здоровье населения. Ввиду характера планируемой деятельности и незначительности вклада в общее состояние окружающей природной среды, существенного воздействия на здоровье населения не ожидается.

Аварийные ситуации. Во избежание возникновения аварийных ситуаций и обеспечения безопасности на всех этапах работ необходимо соблюдение проектных норм. Для снижения степени риска при организации работ следует предусмотреть меры по предотвращению (снижению) аварийных ситуаций, которые включают организационные меры, перечень ответственности лиц, план передачи сообщений, подробные данные об аварийной службе и др.

В соответствии со шкалой масштабов воздействия и градацией экологических последствий, проведена оценка воздействия реализации проектных решений на компоненты окружающей среды.

Как следует из приведенной матрицы комплексной оценки воздействия на компоненты окружающей среды, интегральная оценка воздействия низкой значимости.

Мероприятия по регулированию выбросов при неблагоприятных метеорологических условиях

Уровень загрязнения приземных слоев атмосферы во многом зависит от метеорологических условий. В некоторых случаях метеорологические условия способствуют накоплению загрязняющих веществ в районе расположения объекта, т.е. концентрации примесей могут резко возрасти. Для предупреждения возникновения высокого уровня загрязнения осуществляются регулирование и кратковременное сокращение выбросов загрязняющих веществ. Неблагоприятными метеорологическими условиями при строительных работах могут быть:

- пыльные бури,
- штормовой ветер,
- штиль,
- температурная инверсия,
- высокая относительная влажность (выше 70%).

Любой из этих неблагоприятных факторов может привести к внештатной

ситуации, связанной с риском для жизни обслуживающего персонала и нанесением вреда окружающей природной среде. Поэтому необходимо в период НМУ (в зависимости от тяжести неблагоприятных метеорологических условий) дополнительно предусмотреть мероприятия, которые не требуют существенных затрат и носят организационно-технический характер. В целях минимизации влияния неблагоприятных метеорологических условий на загрязнение окружающей природной среды на предприятии должен быть разработан технологический регламент на период НМУ, обслуживающий персонал обучен реагированию на аварийные ситуации.

При наступлении неблагоприятных метеорологических условий в первую очередь следует сокращать низкие, рассредоточенные выбросы загрязняющих веществ на предприятии, в тоже время выполнение мероприятий не должно приводить к существенному сокращению производственной мощности предприятия.

В зависимости от ожидаемого уровня загрязнения атмосферы составляют предупреждения 3-х степеней опасности. Предупреждения первой степени опасности составляются в том случае, когда ожидают концентрации в воздухе одного или нескольких контролируемых веществ выше ПДК.

При первом режиме работы предприятия снижение выбросов достигается за счет проведения следующих организационно-технических мероприятий без снижения производительности предприятия:

- запрещение работы оборудования на форсированных режимах;
- усиление контроля за точным соблюдением технологического регламента производства;
- рассредоточение во времени работы технологических агрегатов, не участвующих в едином технологическом процессе, при работе которых выбросы загрязняющих веществ в атмосферу достигают максимальных значений;
- усиление контроля за работой КИП и автоматических систем управления технологическим процессом для исключения возникновения ситуаций, сопровождающихся аварийными и залповыми выбросами;
- усиление контроля за герметичностью технологического оборудования;
- обеспечение бесперебойной работы всех очистных систем и сооружений и их отдельных элементов, при этом не допускается снижение их производительности или отключение на профилактические осмотры, ревизии и ремонты;
- проведение внеплановых проверок автотранспорта на содержание загрязняющих

веществ в выхлопных газах;

- ограничение погрузочно-разгрузочных работ, связанных со значительными выделениями в атмосферу загрязняющих веществ;
- интенсифицированные влажной уборки производственных помещений и территории предприятия, где это допускается правилами техники безопасности;
- обеспечение инструментального контроля выбросов загрязняющих веществ в атмосферу непосредственно на источниках и на границе СЗЗ;
- использование запаса высококачественного сырья, при работе на котором обеспечивается снижение выбросов загрязняющих веществ;
- усиление контроля за соблюдением правил техники безопасности и противопожарных норм.

При втором режиме работы предприятия дополнительно к организационно-техническим мероприятиям проводятся мероприятия, влияющие на технологические процессы и сопровождающиеся незначительным снижением производительности предприятия. К дополнительным мероприятиям относятся следующие:

- снижение нагрузки на энергетические установки на 15%;
- использование газа для работы энергетических установок;
- прекращение ремонтных работ и работ по пуску оборудования во время плановых предупредительных ремонтов;
- прекращение испытания оборудования на испытательных стендах;
- ограничение использования автотранспорта на предприятии;

Мероприятия третьего режима работы предприятия включают в себя все мероприятия, разработанные для первого и второго режимов, а также мероприятия, влияющие на технологические процессы, осуществление которых позволяет снизить выбросы вредных веществ за счет временного сокращения производительности

предприятия. При объявлении работы по третьему режиму НМУ для предприятия с непрерывным технологическим процессом, к которым относятся и электростанции, не представляется возможным выполнить остановку оборудования, так как это к дополнительным выбросам загрязняющих веществ и созданию аварийной ситуации. При третьем режиме НМУ возможно проведение следующих дополнительных мероприятий:

- снижение нагрузки энергетических установок на 25 %;
- прекращение движения автомобильного транспорта.

Мероприятия по защите атмосферы от загрязнения

Основными мероприятиями по уменьшению выбросов загрязняющих веществ в атмосферу являются:

- разработка технологического регламента на период НМУ;
- обучение персонала реагированию на аварийные ситуации;
- соблюдение норм и правил противопожарной безопасности;
- хранить производственные отходы в строго определенных местах.

Водоснабжение и водоотведения

Обеспечение технической водой на хозяйственно-бытовые и технические нужды будет осуществляться от водозаборных скважин, расположенных на месторождении Амангельды. Обеспечение питьевой водой для персонала будет осуществляться за счет привозной бутилированной питьевой воды.

Общее потребление воды на 1 скважину – 2097,46 м³; на 3 скважины – 6292,38 м³.

Таблица 50- Расчет расхода воды на хозяйственно-бытовые и питьевые нужды

Потребитель	Ед. изм	Кол-во	Норма водопотребления, л	При бурении 1 скважины			
				Водопотребление		Водоотведение	
				м ³ /сут	м ³ /цикл	м ³ /сут	м ³ /цикл
продолжительность цикла строительства скважин	сут.	83					
питьевые нужды	чел.	30	2,00	0,06	4,98	0,06	8,30
хозяйственно-бытовые нужды	чел.	30	25,00	0,75	62,25	0,75	103,73
душевая сетка (количество сеток)	сетка	2	500,00	1,00	83,00	1,00	138,30
столовая (количество блюд)	усл. блюдо	5	12,00	1,80	149,40	1,80	248,94
прачечная (количество белья)	кг сухого белья	0,5	40,00	0,60	49,80	0,60	82,98
Всего:				4,21	349,43	4,21	582,24
непредвиденные расходы 5%				0,21	17,47	0,21	29,11
Итого:				4,42	366,90	4,42	611,36

В таблице ниже приведен расчет расхода воды на технические нужды.

Таблица 51- Расчет расходов воды на технические нужды

Общее потребление воды на скважину, из них:	Объем	Кол-во сут.	Коэффициент работы в дневное время	Расход воды, м ³ /сут	При бурении 1 скважины
вода на технические нужды	м ³				1486,1
для обмыва технологического оборудования, без СМР	м ³	77	0,5	1	38,5
для приготовления бурового раствора (табл. 7.6 тех.части проекта)	м ³				1146,65
для приготовления цементного раствора	м ³				113,95

(табл. 9.15 тех.части проекта)					
для испытания (освоения) скважины в эксплуатационной колонне (табл. 10.10 тех.части проекта)	м3				132
для котельной установки (раздел 21.1 тех.части проекта)	м3			3	55
вода на хозяйственно-бытовые и питьевые нужды	м3				611,36
ИТОГО:					2097,46

Основными эмиссиями при бурении скважины являются - буровые сточные воды.

Буровые сточные воды (БСВ) – по своему составу являются многокомпонентными суспензиями, содержащими до 80% мелкодисперсных примесей, обеспечивает высокую агрегатную устойчивость. Загрязняющие вещества, содержащиеся в буровых сточных водах, подразделяются на взвешенные, растворимые органические примеси и нефтепродукты. Сливаясь с оборудования, по бетонированным желобкам БСВ стекают в шламовую емкость.

$$\text{Объем буровых сточных вод, м}^3, V_{\text{бсв}} = 2 \cdot V_{\text{обр}} = 2 \cdot 337,0304 = 674,0608 \text{ м}^3$$

$V_{\text{обр}}$ - Объем отработанного бурового раствора, м³.

Объем образования буровых сточных вод составит на одну скважину 674,0608 м³, на 3 скважин 2022,1824 м³.

Все образующиеся сточные воды будут собираться в емкость и сдаваться в специализированные организации по утилизации буровых сточных вод, имеющее лицензию.

Мероприятия по охране и рациональному использованию водных ресурсов

Для охраны водных ресурсов и прилегающих территории от негативного воздействия объектов производства необходимо выполнение следующих мероприятий:

- обеспечение учета воды и контроль ее использования с применением водоизмерительной аппаратуры;
- на всех технологических площадках оборудование системы ливневого сброса;
- проведение ежеквартальных мониторинговых наблюдений.

Воздействие на атмосферный воздух оценивается как низкой значимости - на границе утверждённой СЗЗ превышений ПДК по выбрасываемым ингредиентам не планируется.

Описание отходов. С целью охраны почв от возможного загрязнения отходами производства предъявляются повышенные требования к надежности специально организованных и оборудованных площадкам. Сбор отходов в контейнерах позволяет

предотвратить утечки, уменьшить уровень их воздействия на окружающую среду, а также воздействие погодных условий на состояние отходов.

В процессе строительства скважин образуются следующие группы отходов:

- производственные;
- коммунальные.

Все виды и типы образующихся отходов, в первую очередь, зависят от осуществляемых технологических процессов и выполняемых производственных операций:

- при приготовлении бурового и тампонажного растворов;
- в процессе строительства и освоения скважины;
- при вспомогательных работах.

Основными эмиссиями при бурении скважины являются:

- отработанный буровой раствор;
- буровой шлам;
- металлолом (лом черных металлов);
- промасленная ветошь;
- огарки электродов;
- использованная тара;
- отработанные масла;
- коммунальные отходы.

Отработанный буровой раствор (ОБР) – один из видов отходов при строительстве скважины. О загрязняющей способности отработанного бурового раствора судят по содержанию в нем нефти и органических примесей, оцениваемых по показателю ХПК, по значению водородного показателя рН и минерализации жидкой фазы.

Буровой шлам (БШ) – выбуренная порода, отделенная от буровой промывочной жидкости очистным оборудованием. Буровой шлам по минеральному составу нетоксичен.

Металлолом – образуется в результате износа машин, оборудования, отдельных металлических конструкций и деталей, заменяемых при капитальных и текущих ремонтах, ремонта скважин, от износа инструмента, инвентаря и другого технологического оборудования. Металлолом хранится на специальной площадке с твердым покрытием, ограждением, препятствующему развалу отходов. Лом черных металлов передается по договору со специализированной организацией.

В отходе присутствуют также TiO_2 , MnO , Na_2O , V_2O_5 , Cr , Co , Mo . Класс опасности 4. Отходы планируется складировать в специальный контейнер с маркировкой для мелкого металлолома, большие куски помещать на специальную площадку временного хранения с последующим вывозом на дальнейшую утилизацию.

Промасленная ветошь образуется в процессе использования тряпья для протирки работающего автотранспорта и спецтехники. Состав: тряпье – 73%, масло – 12%, влага – 15%. Данный отход – пожароопасный, нерастворим в воде, химически неактивен.

Отработанные масла образуются в процессе эксплуатации автотранспорта, при работе двигателей. Отработанные масла собираются в герметичную емкость, вывозятся специализированной организацией.

Использованная тара (металлические бочки, мешки из-под химреагентов) - Твёрдые, металлические или пластмассовые инертные емкости. Подлежат передаче специализированным предприятиям для переработки.

Коммунальные отходы – упаковочная тара продуктов питания, бумага. Твердые бытовые отходы, нетоксичные, будут размещаться в специальных контейнерах и по мере накопления будут вывозиться на собственный полигон ТБО, расположенный на м. Амангельды.

Таблица 52– Нормативы размещения отходов производства и потребления при смр, подготовительных работах, бурении и креплении

Наименование отходов	Объем накопленных отходов на существующее положение, тонн/год	Лимит накопления при строительстве одной скв., тонн/год	Лимит захоронения, тонн/год
Всего		729,1334	725,3229
в т. ч. отходов производства		727,4444	723,6111
отходов потребления		1,6890	1,6890
Опасные отходы			
Буровой шлам		377,5697	377,5697
Буровой раствор		346,0642	346,0642
Отработанные масла		0,1936	
Промасленная ветошь		0,0153	
Использованная тара		3,5007	
Не опасные отходы			
Металлолом		0,1000	
Огарки сварочных электродов		0,0009	
Коммунальные отходы		1,6890	1,6890

Таблица 53– Нормативы размещения отходов производства и потребления при испытании/освоении

Наименование отходов	Объем накопленных отходов на существующее положение, тонн/год	Лимит накопления при строительстве одной скв., тонн/год	Лимит захоронения, тонн/год
Всего		1,8393	1,1148
в т. ч. отходов производства		0,7245	
отходов потребления		1,1148	1,1148
Опасные отходы			
Отработанные масла		0,0793	
Промасленная ветошь		0,0169	
Использованная тара		0,6352	
Не опасные отходы			
Коммунальные отходы		1,1148	1,1148

Примечание:

*нормативы размещения отходов производства не устанавливаются на те отходы, которые передаются сторонним организациям.

**Передачу произвести в срок не позднее 6 месяцев с момента начала временного хранения. Места временного хранения отходов предназначены для безопасного сбора отходов в срок не более шести месяцев до их передачи третьим лицам. Экологический кодекс статья 320, пункт 2-1.

*** Передачу произвести в срок не позднее 3-х дней, в жаркие месяцы передачу произвести ежедневно.

ПРИЛОЖЕНИЕ 1 – РАСЧЕТЫ ВЫБРОСОВ ЗАГРЯЗНЯЮЩИХ ВЕЩЕСТВ

СТРОИТЕЛЬНО-МОНТАЖНЫЕ РАБОТЫ (расчеты на одну скважину)

Источник загрязнения N 0169, Дизельный двигатель САГ Д-144-81-1

Список литературы:

1. "Методика расчета выбросов загрязняющих веществ в атмосферу от стационарных дизельных установок. РНД 211.2.02.04-2004". Астана, 2004 г.

Исходные данные:

Производитель стационарной дизельной установки (СДУ): отечественный

Расход топлива стационарной дизельной установки за год $V_{год}$, т, 0.0591

Эксплуатационная мощность стационарной дизельной установки P_3 , кВт, 37

Удельный расход топлива на эксл./номин. режиме работы двигателя b_3 , г/кВт*ч, 133

Температура отработавших газов $T_{ог}$, К, 450

Используемая природоохранная технология: процент очистки указан самостоятельно

1. Оценка расхода и температуры отработавших газов

Расход отработавших газов $G_{ог}$, кг/с:

$$G_{ог} = 8.72 * 10^{-6} * b_3 * P_3 = 8.72 * 10^{-6} * 133 * 37 = 0.04291112 \quad (A.3)$$

Удельный вес отработавших газов $\gamma_{ог}$, кг/м³:

$$\gamma_{ог} = 1.31 / (1 + T_{ог} / 273) = 1.31 / (1 + 450 / 273) = 0.494647303 \quad (A.5)$$

где 1.31 - удельный вес отработавших газов при температуре, равной 0 гр.С, кг/м³;

Объемный расход отработавших газов $Q_{ог}$, м³/с:

$$Q_{ог} = G_{ог} / \gamma_{ог} = 0.04291112 / 0.494647303 = 0.086750943 \quad (A.4)$$

2. Расчет максимального из разовых и валового выбросов

Таблица значений выбросов e_{mi} г/кВт*ч стационарной дизельной установки до капитального ремонта

Группа	CO	NOx	CH	C	SO2	CH2O	БП
A	7.2	10.3	3.6	0.7	1.1	0.15	1.3E-5

Таблица значений выбросов q_{vi} г/кг.топл. стационарной дизельной установки до капитального ремонта

Группа	CO	NOx	CH	C	SO2	CH2O	БП
A	30	43	15	3	4.5	0.6	5.5E-5

Расчет максимального из разовых выброса M_i , г/с:

$$M_i = e_{mi} * P_3 / 3600 \quad (1)$$

Расчет валового выброса W_i , т/год:

$$W_i = q_{vi} * V_{год} / 1000 \quad (2)$$

Коэффициенты трансформации приняты на уровне максимально установленных значений, т.е. 0.8 - для NO₂ и 0.13 - для NO

Примесь:0337 Углерод оксид (Оксид углерода, Угарный газ) (584)

$$M_i = e_{mi} * P_3 / 3600 = 7.2 * 37 / 3600 = 0.074$$

$$W_i = q_{vi} * V_{год} = 30 * 0.0591 / 1000 = 0.001773$$

Примесь:0301 Азота (IV) диоксид (Азота диоксид) (4)

$$M_i = (e_{mi} * P_3 / 3600) * 0.8 = (10.3 * 37 / 3600) * 0.8 = 0.084688889$$

$$W_i = (q_{vi} * V_{год} / 1000) * 0.8 = (43 * 0.0591 / 1000) * 0.8 = 0.00203304$$

Примесь:2754 Алканы C12-19

$$M_i = e_{mi} * P_3 / 3600 = 3.6 * 37 / 3600 = 0.037$$

$$W_i = q_{vi} * V_{год} / 1000 = 15 * 0.0591 / 1000 = 0.0008865$$

Примесь:0328 Углерод (Сажа, Углерод черный) (583)

$$M_i = e_{mi} * P_3 / 3600 = 0.7 * 37 / 3600 = 0.007194444$$

$$W_i = q_{vi} * V_{год} / 1000 = 3 * 0.0591 / 1000 = 0.0001773$$

Примесь:0330 Сера диоксид (Ангидрид сернистый, Сернистый газ, Сера (IV) оксид) (516)

$$M_i = e_{mi} * P_3 / 3600 = 1.1 * 37 / 3600 = 0.011305556$$

$$W_i = q_{vi} * V_{год} / 1000 = 4.5 * 0.0591 / 1000 = 0.00026595$$

Примесь:1325 Формальдегид (Метаналь) (609)

$$M_i = e_{mi} * P_3 / 3600 = 0.15 * 37 / 3600 = 0.001541667$$

$$W_i = q_{vi} * V_{год} = 0.6 * 0.0591 / 1000 = 0.00003546$$

Примесь:0703 Бенз/а/пирен (3,4-Бензпирен) (54)

$$M_i = e_{mi} * P_3 / 3600 = 0.000013 * 37 / 3600 = 0.000000134$$

$$W_i = q_{vi} * V_{год} = 0.000055 * 0.0591 / 1000 = 0.000000003$$

Примесь: 0304 Азот (II) оксид (Азота оксид) (6)

$$M_i = (e_{mi} \cdot P_o / 3600) \cdot 0.13 = (10.3 \cdot 37 / 3600) \cdot 0.13 = 0.013761944$$

$$W_i = (q_{mi} \cdot B_{zod} / 1000) \cdot 0.13 = (43 \cdot 0.0591 / 1000) \cdot 0.13 = 0.000330369$$

Итого выбросы по веществам:

Код	Примесь	г/сек без очистки	т/год без очистки	% очистки	г/сек с очисткой	т/год с очисткой
0301	Азота (IV) диоксид	0.084688889	0.00203304	0	0.084688889	0.00203304
0304	Азот (II) оксид	0.013761944	0.000330369	0	0.013761944	0.000330369
0328	Углерод	0.007194444	0.0001773	0	0.007194444	0.0001773
0330	Сера диоксид	0.011305556	0.00026595	0	0.011305556	0.00026595
0337	Углерод оксид	0.074	0.001773	0	0.074	0.001773
0703	Бенз/а/пирен	0.000000134	0.000000003	0	0.000000134	0.000000003
1325	Формальдегид	0.001541667	0.00003546	0	0.001541667	0.00003546
2754	Алканы C12-19	0.037	0.0008865	0	0.037	0.0008865

Источник загрязнения: 6329, Бульдозер

Список литературы:

Методика расчета нормативов выбросов от неорганизованных источников п. 3 Расчетный метод определения выбросов в атмосферу от предприятий по производству строительных материалов Приложение №11 к Приказу Министра охраны окружающей среды Республики Казахстан от 18.04.2008 №100-п

Коэффициент гравитационного осаждения твердых компонентов, п.2.3, **KOC = 0.4**

Тип источника выделения: Погрузочно-разгрузочные работы, пересыпки, статическое хранение пылящих материалов

п.3.1. Погрузочно-разгрузочные работы, пересыпки пылящих материалов

Материал: Песок природный и из отсевов дробления

Весовая доля пылевой фракции в материале (табл.3.1.1), **K1 = 0.1**

Доля пыли, переходящей в аэрозоль (табл.3.1.1), **K2 = 0.05**

Примесь: 2908 Пыль неорганическая, содержащая двуокись кремния в %: 70-20

Материал негранулирован. Коэффициент K_e принимается равным 1

Степень открытости: с 4-х сторон

Загрузочный рукав не применяется

Коэффициент, учитывающий степень защищенности узла (табл.3.1.3), **K4 = 1**

Скорость ветра (среднегодовая), м/с, **G3SR = 6**

Коэфф., учитывающий среднегодовую скорость ветра (табл.3.1.2), **K3SR = 1.4**

Скорость ветра (максимальная), м/с, **G3 = 12**

Коэфф., учитывающий максимальную скорость ветра (табл.3.1.2), **K3 = 2**

Влажность материала, %, **VL = 2.9**

Коэфф., учитывающий влажность материала (табл.3.1.4), **K5 = 0.8**

Размер куска материала, мм, **G7 = 1**

Коэффициент, учитывающий крупность материала (табл.3.1.5), **K7 = 0.8**

Высота падения материала, м, **GB = 0.5**

Коэффициент, учитывающий высоту падения материала (табл.3.1.7), **B = 0.4**

Суммарное количество перерабатываемого материала, т/час, **GMAX = 242.24**

Суммарное количество перерабатываемого материала, т/год, **GGOD = 2394.15**

Эффективность средств пылеподавления, в долях единицы, **NJ = 0.85**

Вид работ: Пересыпка

Максимальный разовый выброс, г/с (3.1.1), $GC = K1 \cdot K2 \cdot K3 \cdot K4 \cdot K5 \cdot K7 \cdot K8 \cdot K9 \cdot KE \cdot B \cdot GMAX \cdot 10^6 / 3600 \cdot (1-NJ) = 0.1 \cdot 0.05 \cdot 2 \cdot 1 \cdot 0.8 \cdot 0.8 \cdot 1 \cdot 1 \cdot 1 \cdot 0.4 \cdot 242.24 \cdot 10^6 / 3600 \cdot (1-0.85) = 25.84$

Валовый выброс, т/год (3.1.2), $MC = K1 \cdot K2 \cdot K3SR \cdot K4 \cdot K5 \cdot K7 \cdot K8 \cdot K9 \cdot KE \cdot B \cdot GGOD \cdot (1-NJ) = 0.1 \cdot 0.05 \cdot 1.4 \cdot 1 \cdot 0.8 \cdot 0.8 \cdot 1 \cdot 1 \cdot 1 \cdot 0.4 \cdot 2394.15 \cdot (1-0.85) = 0.644$

Максимальный разовый выброс, г/с (3.2.1), $G = MAX(G, GC) = 25.84$

Сумма выбросов, т/год (3.2.4), $M = M + MC = 0 + 0.644 = 0.644$

С учетом коэффициента гравитационного осаждения

Валовый выброс, т/год, $M = KOC \cdot M = 0.4 \cdot 0.644 = 0.2576$

Максимальный разовый выброс, $G = KOC \cdot G = 0.4 \cdot 25.84 = 10.34$

Итоговая таблица:

Код	Наименование ЗВ	Выброс г/с	Выброс т/год
-----	-----------------	------------	--------------

2908	Пыль неорганическая, содержащая двуокись кремния в %: 70-20	10.34	0.2576
------	---	-------	--------

Источник загрязнения: 6330, Экскаватор

Список литературы:

Методика расчета нормативов выбросов от неорганизованных источников п. 3 Расчетный метод определения выбросов в атмосферу от предприятий по производству строительных материалов Приложение №11 к Приказу Министра охраны окружающей среды Республики Казахстан от 18.04.2008 №100-п

Коэффициент гравитационного осаждения твердых компонентов, п.2.3, $KOC = 0.4$

Тип источника выделения: Погрузочно-разгрузочные работы, пересыпки, статическое хранение пылящих материалов

п.3.1. Погрузочно-разгрузочные работы, пересыпки пылящих материалов

Материал: Песок природный и из отсевов дробления

Весовая доля пылевой фракции в материале(табл.3.1.1), $KI = 0.1$

Доля пыли, переходящей в аэрозоль(табл.3.1.1), $K2 = 0.05$

Примесь: 2908 Пыль неорганическая, содержащая двуокись кремния в %: 70-20

Материал негранулирован. Коэффициент K_e принимается равным 1

Степень открытости: с 4-х сторон

Загрузочный рукав не применяется

Коэффициент, учитывающий степень защищенности узла(табл.3.1.3), $K4 = 1$

Скорость ветра (среднегодовая), м/с, $G3SR = 6$

Коэфф., учитывающий среднегодовую скорость ветра(табл.3.1.2), $K3SR = 1.4$

Скорость ветра (максимальная), м/с, $G3 = 12$

Коэфф., учитывающий максимальную скорость ветра(табл.3.1.2), $K3 = 2$

Влажность материала, %, $VL = 2.9$

Коэфф., учитывающий влажность материала(табл.3.1.4), $K5 = 0.8$

Размер куска материала, мм, $G7 = 1$

Коэффициент, учитывающий крупность материала(табл.3.1.5), $K7 = 0.8$

Высота падения материала, м, $GB = 0.5$

Коэффициент, учитывающий высоту падения материала(табл.3.1.7), $B = 0.4$

Суммарное количество перерабатываемого материала, т/час, $GMAX = 54.83$

Суммарное количество перерабатываемого материала, т/год, $GGOD = 346.5$

Эффективность средств пылеподавления, в долях единицы, $NJ = 0.85$

Вид работ: Пересыпка

Максимальный разовый выброс, г/с (3.1.1), $GC = KI \cdot K2 \cdot K3 \cdot K4 \cdot K5 \cdot K7 \cdot K8 \cdot K9 \cdot KE \cdot B \cdot GMAX \cdot 10^6 / 3600 \cdot (1-NJ) = 0.1 \cdot 0.05 \cdot 2 \cdot 1 \cdot 0.8 \cdot 0.8 \cdot 1 \cdot 1 \cdot 1 \cdot 0.4 \cdot 54.83 \cdot 10^6 / 3600 \cdot (1-0.85) = 5.85$

Валовый выброс, т/год (3.1.2), $MC = KI \cdot K2 \cdot K3SR \cdot K4 \cdot K5 \cdot K7 \cdot K8 \cdot K9 \cdot KE \cdot B \cdot GGOD \cdot (1-NJ) = 0.1 \cdot 0.05 \cdot 1.4 \cdot 1 \cdot 0.8 \cdot 0.8 \cdot 1 \cdot 1 \cdot 1 \cdot 0.4 \cdot 346.5 \cdot (1-0.85) = 0.0931$

Максимальный разовый выброс, г/с (3.2.1), $G = MAX(G, GC) = 5.85$

Сумма выбросов, т/год (3.2.4), $M = M + MC = 0 + 0.0931 = 0.0931$

С учетом коэффициента гравитационного осаждения

Валовый выброс, т/год, $M = KOC \cdot M = 0.4 \cdot 0.0931 = 0.03724$

Максимальный разовый выброс, $G = KOC \cdot G = 0.4 \cdot 5.85 = 2.34$

Итоговая таблица:

Код	Наименование ЗВ	Выброс г/с	Выброс т/год
2908	Пыль неорганическая, содержащая двуокись кремния в %: 70-20	2.34	0.03724

Источник загрязнения: 6331 - Сварочные работы

Список литературы:

"Методика выбросов загрязняющих веществ в атмосферу при сварочных работах (по величинам удельных выбросов) РНД 211.2.02.03-2004) п.5.1 на единицу массы расходимых материалов

Расход электрода, кг/год, $BE = 63$

Расход электродов, кг/час, $BG = 5.25$

марка электродов: УОНИ 13/45

Примесь: 0123 Железо (II, III) оксиды

Выброс, т/год, $M = BE \cdot 10.69 / 10^6 = 63 \cdot 10.69 / 10^6 = 0.0006730$

Выброс, г/с, $G = BG \cdot 10.69 / 3600 = 5.25 \cdot 10.69 / 3600 = 0.0156000$

Примесь: 0143 Марганец и его соединения

Выброс, т/год, $M = BE \cdot 0.92 / 10^6 = 63 \cdot 0.92 / 10^6 = 0.0000580$

Выброс, г/с, $G = BG \cdot 0.92 / 3600 = 5.25 \cdot 0.92 / 3600 = 0.0013420$

Примесь: 2908 Пыль неорганическая, содержащая двуокись кремния в %: 70-20

Выброс, т/год, $M = BE \cdot 1.4 / 10^6 = 63 \cdot 1.4 / 10^6 = 0.0000882$

Выброс, г/с, $G = BG \cdot 1.4 / 3600 = 5.25 \cdot 1.4 / 3600 = 0.0020400$

Примесь: 0344 Фториды неорганические плохо растворимые

Выброс, т/год, $M = BE \cdot 3.3 / 10^6 = 63 \cdot 3.3 / 10^6 = 0.0002080$

Выброс, г/с, $G = BG \cdot 3.3 / 3600 = 5.25 \cdot 3.3 / 3600 = 0.0048100$

Примесь: 0342 Фтористые газообразные соединения /в пересчете на фтор/ (617)

Выброс, т/год, $M = BE \cdot 0.75 / 10^6 = 63 \cdot 0.75 / 10^6 = 0.00004725$

Выброс, г/с, $G = BG \cdot 0.75 / 3600 = 5.25 \cdot 0.75 / 3600 = 0.0010940$

Примесь: 0301 Азота (IV) диоксид (Азота диоксид) (4)

Выброс, т/год, $M = BE \cdot 1.5 / 10^6 = 63 \cdot 1.5 / 10^6 = 0.0000945$

Выброс, г/с, $G = BG \cdot 1.5 / 3600 = 5.25 \cdot 1.5 / 3600 = 0.0021880$

Примесь: 0337 Углерод оксид (Оксид углерода, Угарный газ) (584)

Выброс, т/год, $M = BE \cdot 13.3 / 10^6 = 63 \cdot 13.3 / 10^6 = 0.0008380$

Выброс, г/с, $G = BG \cdot 13.3 / 3600 = 5.25 \cdot 13.3 / 3600 = 0.0194000$

Итого:

Код	Наименование ЗВ	Выброс г/с	Выброс т/год
0123	Железо (II, III) оксиды	0.0156	0.000673
0143	Марганец и его соединения	0.001342	0.000058
0301	Азота (IV) диоксид (Азота диоксид) (4)	0.002188	0.0000945
0337	Углерод оксид	0.0194	0.000838
0342	Фтористые газообразные соединения	0.001094	0.00004725
0344	Фториды неорганические плохо растворимые -	0.00481	0.000208
2908	Пыль неорганическая, содержащая двуокись кремния в %: 70-20	0.00204	0.0000882

Источник загрязнения: 6332, Емкость для масла, V = 5м3

Список литературы:

Методические указания по определению выбросов загрязняющих веществ в атмосферу из резервуаров РНД 211.2.02.09-2004. Астана, 2005

Расчет по п. 9

Нефтепродукт: Масла

Расчет выбросов от резервуаров

Конструкция резервуара: наземный

Климатическая зона: третья - южные области РК (прил. 17)

Максимальная концентрация паров нефтепродуктов в резервуаре, г/м3 (Прил. 15), $C_{MAX} = 0.24$

Количество закачиваемого в резервуар нефтепродукта в осенне-зимний период, м3, $Q_{OZ} = 0.0023$

Концентрация паров нефтепродуктов при заполнении резервуаров

в осенне-зимний период, г/м3 (Прил. 15), $COZ = 0.15$

Количество закачиваемого в резервуар нефтепродукта в весенне-летний период, м3, $Q_{VL} = 0.0023$

Концентрация паров нефтепродуктов при заполнении резервуаров

в весенне-летний период, г/м3 (Прил. 15), $CVL = 0.15$

Объем сливаемого нефтепродукта из автоцистерны в резервуар, м3/час, $VSL = 3$

Максимальный из разовых выброс, г/с (9.2.1), $GR = (C_{MAX} \cdot VSL) / 3600 = (0.24 \cdot 3) / 3600 = 0.0002$

Выбросы при закачке в резервуары, т/год (9.2.4), $MZAK = (COZ \cdot Q_{OZ} + CVL \cdot Q_{VL}) \cdot 10^{-6} = (0.15 \cdot 0.0023 + 0.15 \cdot 0.0023) \cdot 10^{-6} = 0.0000000069$

Удельный выброс при проливах, г/м3, $J = 12.5$

Выбросы паров нефтепродукта при проливах, т/год (9.2.5), $MPRR = 0.5 \cdot J \cdot (Q_{OZ} + Q_{VL}) \cdot 10^{-6} = 0.5 \cdot 12.5 \cdot (0.0023 + 0.0023) \cdot 10^{-6} = 0.0000002875$

Валовый выброс, т/год (9.2.3), $MR = MZAK + MPRR = 0.000000007 + 0.000000288 = 0.0000002944$

Примесь: 2735 Масло минеральное нефтяное

Концентрация ЗВ в парах, % масс (Прил. 14), $CI = 100$

Валовый выброс, т/год (5.2.5), $M = CI \cdot M / 100 = 100 \cdot 0.000000294 / 100 = 0.0000002944$

Максимальный из разовых выброс, г/с (5.2.4), $G = CI \cdot G / 100 = 100 \cdot 0.0002 / 100 = 0.0002000$

Код	Наименование ЗВ	Выброс г/с	Выброс т/год
2735	Масло минеральное нефтяное	0.0002	2.944e-8

Источник загрязнения: 6333, Емкость для дизтоплива, $V = 40 \text{ м}^3$

Список литературы:

Методические указания по определению выбросов загрязняющих веществ в атмосферу из резервуаров РНД 211.2.02.09-2004. Астана, 2005

Расчет по п. 9

Нефтепродукт: Дизельное топливо

Расчет выбросов от резервуаров

Конструкция резервуара: наземный

Климатическая зона: третья - южные области РК (прил. 17)

Максимальная концентрация паров нефтепродуктов в резервуаре, г/м³ (Прил. 15), $C_{MAX} = 2.25$

Количество закачиваемого в резервуар нефтепродукта в осенне-зимний период, м³, $Q_{OZ} = 0.1047$

Концентрация паров нефтепродуктов при заполнении резервуаров

в осенне-зимний период, г/м³ (Прил. 15), $COZ = 1.19$

Количество закачиваемого в резервуар нефтепродукта в весенне-летний период, м³, $Q_{VL} = 0.1047$

Концентрация паров нефтепродуктов при заполнении резервуаров

в весенне-летний период, г/м³ (Прил. 15), $CVL = 1.6$

Объем сливаемого нефтепродукта из автоцистерны в резервуар, м³/час, $VSL = 16$

Максимальный из разовых выброс, г/с (9.2.1), $GR = (C_{MAX} \cdot VSL) / 3600 = (2.25 \cdot 16) / 3600 = 0.01$

Выбросы при закачке в резервуары, т/год (9.2.4), $MZAK = (COZ \cdot Q_{OZ} + CVL \cdot Q_{VL}) \cdot 10^{-6} = (1.19 \cdot 0.1047 + 1.6 \cdot 0.1047) \cdot 10^{-6} = 0.000000292$

Удельный выброс при проливах, г/м³, $J = 50$

Выбросы паров нефтепродукта при проливах, т/год (9.2.5), $MPRR = 0.5 \cdot J \cdot (Q_{OZ} + Q_{VL}) \cdot 10^{-6} = 0.5 \cdot 50 \cdot (0.1047 + 0.1047) \cdot 10^{-6} = 0.00000524$

Валовый выброс, т/год (9.2.3), $MR = MZAK + MPRR = 0.000000292 + 0.00000524 = 0.00000553$

Расчет выбросов от топливораздаточных колонок (ТРК)

Максимальная концентрация паров нефтепродукта при заполнении

баков автомашин, г/м³ (Прил. 12), $C_{MAX} = 3.92$

Концентрация паров нефтепродукта при заполнении

баков автомашин в осенне-зимний период, г/м³ (Прил. 15), $C_{AMOZ} = 1.98$

Концентрация паров нефтепродукта при заполнении

баков автомашин в весенне-летний период, г/м³ (Прил. 15), $C_{AMVL} = 2.66$

Производительность одного рукава ТРК

(с учетом дискретности работы), м³/час, $VTRK = 0.4$

Количество одновременно работающих рукавов ТРК, отпускающих

выбранный вид нефтепродукта, $NN = 1$

Максимальный из разовых выброс при заполнении баков, г/с (9.2.2), $GB = NN \cdot C_{MAX} \cdot VTRK / 3600 = 1 \cdot 3.92 \cdot 0.4 / 3600 = 0.0004356$

Выбросы при закачке в баки автомобилей, т/год (9.2.7), $MBA = (C_{AMOZ} \cdot Q_{OZ} + C_{AMVL} \cdot Q_{VL}) \cdot 10^{-6} = (1.98 \cdot 0.1047 + 2.66 \cdot 0.1047) \cdot 10^{-6} = 0.000000486$

Удельный выброс при проливах, г/м³, $J = 50$

Выбросы паров нефтепродукта при проливах на ТРК, т/год (9.2.8), $MPRA = 0.5 \cdot J \cdot (Q_{OZ} + Q_{VL}) \cdot 10^{-6} = 0.5 \cdot 50 \cdot (0.1047 + 0.1047) \cdot 10^{-6} = 0.00000524$

Валовый выброс, т/год (9.2.6), $MTRK = MBA + MPRA = 0.000000486 + 0.00000524 = 0.00000573$

Суммарные валовые выбросы из резервуаров и ТРК (9.2.9), $M = MR + MTRK = 0.00000553 + 0.00000573 = 0.00001126$

Максимальный из разовых выброс, г/с, $G = 0.01$

Наблюдается при закачке в резервуары

Примесь: 2754 Алканы C12-19

Концентрация ЗВ в парах, % масс (Прил. 14), $CI = 99.72$

Валовый выброс, т/год (5.2.5), $\underline{M}_- = CI \cdot M / 100 = 99.72 \cdot 0.00001126 / 100 = 0.00001123$

Максимальный из разовых выброс, г/с (5.2.4), $\underline{G}_- = CI \cdot G / 100 = 99.72 \cdot 0.01 / 100 = 0.0099700$

Примесь: 0333 Сероводород (Дигидросульфид) (518)

Концентрация ЗВ в парах, % масс (Прил. 14), $CI = 0.28$

Валовый выброс, т/год (5.2.5), $\underline{M}_- = CI \cdot M / 100 = 0.28 \cdot 0.00001126 / 100 = 0.0000000315$

Максимальный из разовых выброс, г/с (5.2.4), $\underline{G}_- = CI \cdot G / 100 = 0.28 \cdot 0.01 / 100 = 0.0000280$

Код	Наименование ЗВ	Выброс г/с	Выброс т/год
0333	Сероводород (Дигидросульфид) (518)	0.000028	3.15e-8
2754	Алканы C12-19	0.00997	0.00001123

Источник загрязнения: 6334, Емкость для отработанного масла, $V = 5\text{ м}^3$

Список литературы:

Методические указания по определению выбросов загрязняющих веществ в атмосферу из резервуаров РНД 211.2.02.09-2004. Астана, 2005

Расчет по п. 9

Нефтепродукт: Масла

Расчет выбросов от резервуаров

Конструкция резервуара: наземный

Климатическая зона: третья - южные области РК (прил. 17)

Максимальная концентрация паров нефтепродуктов в резервуаре, г/м³(Прил. 15), $C_{MAX} = 0.24$

Количество закачиваемого в резервуар нефтепродукта в осенне-зимний период, м³, $Q_{OZ} = 0.0006$

Концентрация паров нефтепродуктов при заполнении резервуаров в осенне-зимний период, г/м³(Прил. 15), $COZ = 0.15$

Количество закачиваемого в резервуар нефтепродукта в весенне-летний период, м³, $Q_{VL} = 0.0006$

Концентрация паров нефтепродуктов при заполнении резервуаров в весенне-летний период, г/м³(Прил. 15), $CVL = 0.15$

Объем сливаемого нефтепродукта из автоцистерны в резервуар, м³/час, $VSL = 3$

Максимальный из разовых выброс, г/с (9.2.1), $GR = (C_{MAX} \cdot VSL) / 3600 = (0.24 \cdot 3) / 3600 = 0.0002$

Выбросы при закачке в резервуары, т/год (9.2.4), $MZAK = (COZ \cdot Q_{OZ} + CVL \cdot Q_{VL}) \cdot 10^{-6} = (0.15 \cdot 0.0006 + 0.15 \cdot 0.0006) \cdot 10^{-6} = 0.0000000018$

Удельный выброс при проливах, г/м³, $J = 12.5$

Выбросы паров нефтепродукта при проливах, т/год (9.2.5), $MPRR = 0.5 \cdot J \cdot (Q_{OZ} + Q_{VL}) \cdot 10^{-6} = 0.5 \cdot 12.5 \cdot (0.0006 + 0.0006) \cdot 10^{-6} = 0.0000000075$

Валовый выброс, т/год (9.2.3), $MR = MZAK + MPRR = 0.0000000002 + 0.0000000075 = 0.00000000768$

Примесь: 2735 Масло минеральное нефтяное

Концентрация ЗВ в парах, % масс(Прил. 14), $CI = 100$

Валовый выброс, т/год (5.2.5), $\underline{M} = CI \cdot M / 100 = 100 \cdot 0.0000000077 / 100 = 0.00000000768$

Максимальный из разовых выброс, г/с (5.2.4), $\underline{G} = CI \cdot G / 100 = 100 \cdot 0.0002 / 100 = 0.0002000$

Код	Наименование ЗВ	Выброс г/с	Выброс т/год
2735	Масло минеральное нефтяное	0.0002	7.68e-9

ПОДГОТОВИТЕЛЬНЫЕ РАБОТЫ, БУРЕНИЕ И КРЕПЛЕНИЕ (расчеты на одну скважину)**Источник загрязнения N 0170, Двигатель CAT 3512 (привод буровой установки)**

Список литературы:

1. "Методика расчета выбросов загрязняющих веществ в атмосферу от стационарных дизельных установок. РНД 211.2.02.04-2004". Астана, 2004 г.

Исходные данные:

Производитель стационарной дизельной установки (СДУ): отечественный

Расход топлива стационарной дизельной установки за год $V_{год}$, т, 239.77

Эксплуатационная мощность стационарной дизельной установки P_3 , кВт, 1020

Удельный расход топлива на экспл./номин. режиме работы двигателя b_3 , г/кВт*ч, 223

Температура отработавших газов $T_{ог}$, К, 450

Используемая природоохранная технология: процент очистки указан самостоятельно

1. Оценка расхода и температуры отработавших газов

Расход отработавших газов $G_{ог}$, кг/с:

$$G_{ог} = 8.72 * 10^{-6} * b_3 * P_3 = 8.72 * 10^{-6} * 223 * 1020 = 1.9834512 \quad (A.3)$$

Удельный вес отработавших газов $\gamma_{ог}$, кг/м³:

$$\gamma_{ог} = 1.31 / (1 + T_{ог} / 273) = 1.31 / (1 + 450 / 273) = 0.494647303 \quad (A.5)$$

где 1.31 - удельный вес отработавших газов при температуре, равной 0 гр.С, кг/м³;

Объемный расход отработавших газов $Q_{ог}$, м³/с:

$$Q_{ог} = G_{ог} / \gamma_{ог} = 1.9834512 / 0.494647303 = 4.009829202 \quad (A.4)$$

2. Расчет максимального из разовых и валового выбросов

Таблица значений выбросов e_{mi} г/кВт*ч стационарной дизельной установки до капитального ремонта

Группа	CO	NOx	CH	C	SO2	CH2O	БП
В	5.3	8.4	2.4	0.35	1.4	0.1	1.1E-5

Таблица значений выбросов q_{zi} г/кг.топл. стационарной дизельной установки до капитального ремонта

Группа	CO	NOx	CH	C	SO2	CH2O	БП
В	22	35	10	1.5	6	0.4	4.5E-5

Расчет максимального из разовых выброса M_i , г/с:

$$M_i = e_{mi} * P_3 / 3600 \quad (1)$$

Расчет валового выброса W_i , т/год:

$$W_i = q_{zi} * V_{год} / 1000 \quad (2)$$

Коэффициенты трансформации приняты на уровне максимально установленных значений, т.е. 0.8 - для NO₂ и 0.13 - для NO

Примесь:0337 Углерод оксид (Оксид углерода, Угарный газ) (584)

$$M_i = e_{mi} * P_3 / 3600 = 5.3 * 1020 / 3600 = 1.501666667$$

$$W_i = q_{zi} * V_{год} / 1000 = 22 * 239.77 / 1000 = 5.27494$$

Примесь:0301 Азота (IV) диоксид (Азота диоксид) (4)

$$M_i = (e_{mi} * P_3 / 3600) * 0.8 = (8.4 * 1020 / 3600) * 0.8 = 1.904$$

$$W_i = (q_{zi} * V_{год} / 1000) * 0.8 = (35 * 239.77 / 1000) * 0.8 = 6.71356$$

Примесь:2754 Алканы C12-19 /в пересчете на C/ (Углеводороды предельные C12-C19 (в пересчете на C);

Растворитель РПК-265П) (10)

$$M_i = e_{mi} * P_3 / 3600 = 2.4 * 1020 / 3600 = 0.68$$

$$W_i = q_{zi} * V_{год} / 1000 = 10 * 239.77 / 1000 = 2.3977$$

Примесь:0328 Углерод (Сажа, Углерод черный) (583)

$$M_i = e_{mi} * P_3 / 3600 = 0.35 * 1020 / 3600 = 0.099166667$$

$$W_i = q_{zi} * V_{год} / 1000 = 1.5 * 239.77 / 1000 = 0.359655$$

Примесь:0330 Сера диоксид (Ангидрид сернистый, Сернистый газ, Сера (IV) оксид) (516)

$$M_i = e_{mi} * P_3 / 3600 = 1.4 * 1020 / 3600 = 0.396666667$$

$$W_i = q_{zi} * V_{год} / 1000 = 6 * 239.77 / 1000 = 1.43862$$

Примесь:1325 Формальдегид (Метаналь) (609)

$$M_i = e_{mi} * P_3 / 3600 = 0.1 * 1020 / 3600 = 0.028333333$$

$$W_i = q_{zi} * V_{год} / 1000 = 0.4 * 239.77 / 1000 = 0.095908$$

Примесь:0703 Бенз/а/пирен (3,4-Бензпирен) (54)

$$M_i = e_{mi} * P_3 / 3600 = 0.000011 * 1020 / 3600 = 0.000003117$$

$$W_i = q_{zi} * V_{год} / 1000 = 0.000045 * 239.77 / 1000 = 0.00001079$$

Примесь:0304 Азот (II) оксид (Азота оксид) (6)

$$M_i = (e_{mi} * P_3 / 3600) * 0.13 = (8.4 * 1020 / 3600) * 0.13 = 0.3094$$

$$W_i = (q_{zi} * V_{год} / 1000) * 0.13 = (35 * 239.77 / 1000) * 0.13 = 1.0909535$$

Итого выбросы по веществам:

Код	Примесь	г/сек без очистки	т/год без очистки	% очистки	г/сек с очисткой	т/год с очисткой
0301	Азота (IV) диоксид	1.904	6.71356	0	1.904	6.71356
0304	Азот (II) оксид	0.3094	1.0909535	0	0.3094	1.0909535
0328	Углерод	0.099166667	0.359655	0	0.099166667	0.359655
0330	Сера диоксид	0.396666667	1.43862	0	0.396666667	1.43862
0337	Углерод оксид	1.501666667	5.27494	0	1.501666667	5.27494
0703	Бенз/а/пирен	0.000003117	0.00001079	0	0.000003117	0.00001079
1325	Формальдегид	0.028333333	0.095908	0	0.028333333	0.095908
2754	Алканы C12-19	0.68	2.3977	0	0.68	2.3977

Источник загрязнения N 0171, Цементировочный агрегат САТ С15

Список литературы:

1. "Методика расчета выбросов загрязняющих веществ в атмосферу от стационарных дизельных установок. РНД 211.2.02.04-2004". Астана, 2004 г.

Исходные данные:

Производитель стационарной дизельной установки (СДУ): отечественный

Расход топлива стационарной дизельной установки за год $V_{год}$, т, 17.87

Эксплуатационная мощность стационарной дизельной установки P_3 , кВт, 328

Удельный расход топлива на экпл./номин. режиме работы двигателя b_3 , г/кВт*ч, 227

Температура отработавших газов $T_{ог}$, К, 450

Используемая природоохранная технология: процент очистки указан самостоятельно

1. Оценка расхода и температуры отработавших газов

Расход отработавших газов $G_{ог}$, кг/с:

$$G_{ог} = 8.72 * 10^{-6} * b_3 * P_3 = 8.72 * 10^{-6} * 227 * 328 = 0.64925632 \quad (A.3)$$

Удельный вес отработавших газов $\gamma_{ог}$, кг/м³:

$$\gamma_{ог} = 1.31 / (1 + T_{ог} / 273) = 1.31 / (1 + 450 / 273) = 0.494647303 \quad (A.5)$$

где 1.31 - удельный вес отработавших газов при температуре, равной 0 гр.С, кг/м³;

Объемный расход отработавших газов $Q_{ог}$, м³/с:

$$Q_{ог} = G_{ог} / \gamma_{ог} = 0.64925632 / 0.494647303 = 1.312564157 \quad (A.4)$$

2. Расчет максимального из разовых и валового выбросов

Таблица значений выбросов e_{mi} г/кВт*ч стационарной дизельной установки до капитального ремонта

Группа	CO	NOx	CH	C	SO2	CH2O	БП
Б	6.2	9.6	2.9	0.5	1.2	0.12	1.2E-5

Таблица значений выбросов q_{vi} г/кг.топл. стационарной дизельной установки до капитального ремонта

Группа	CO	NOx	CH	C	SO2	CH2O	БП
Б	26	40	12	2	5	0.5	5.5E-5

Расчет максимального из разовых выброса M_i , г/с:

$$M_i = e_{mi} * P_3 / 3600 \quad (1)$$

Расчет валового выброса W_i , т/год:

$$W_i = q_{vi} * V_{год} / 1000 \quad (2)$$

Коэффициенты трансформации приняты на уровне максимально установленных значений, т.е. 0.8 - для NO₂ и 0.13 - для NO

Примесь:0337 Углерод оксид (Окись углерода, Угарный газ) (584)

$$M_i = e_{mi} * P_3 / 3600 = 6.2 * 328 / 3600 = 0.564888889$$

$$W_i = q_{vi} * V_{год} / 1000 = 26 * 17.87 / 1000 = 0.46462$$

Примесь:0301 Азота (IV) диоксид (Азота диоксид) (4)

$$M_i = (e_{mi} * P_3 / 3600) * 0.8 = (9.6 * 328 / 3600) * 0.8 = 0.699733333$$

$$W_i = (q_{vi} * V_{год} / 1000) * 0.8 = (40 * 17.87 / 1000) * 0.8 = 0.57184$$

Примесь:2754 Алканы C12-19 /в пересчете на C/ (Углеводороды предельные C12-C19 (в пересчете на C);

Растворитель РПК-265П) (10)

$$M_i = e_{mi} * P_3 / 3600 = 2.9 * 328 / 3600 = 0.264222222$$

$$W_i = q_{vi} * V_{год} / 1000 = 12 * 17.87 / 1000 = 0.21444$$

Примесь:0328 Углерод (Сажа, Углерод черный) (583)

$$M_i = e_{mi} * P_3 / 3600 = 0.5 * 328 / 3600 = 0.045555556$$

$$W_i = q_{mi} \cdot B_{zod} / 1000 = 2 \cdot 17.87 / 1000 = 0.03574$$

Примесь:0330 Сера диоксид (Ангидрид сернистый, Сернистый газ, Сера (IV) оксид) (516)

$$M_i = e_{mi} \cdot P_3 / 3600 = 1.2 \cdot 328 / 3600 = 0.109333333$$

$$W_i = q_{mi} \cdot B_{zod} / 1000 = 5 \cdot 17.87 / 1000 = 0.08935$$

Примесь:1325 Формальдегид (Метаналь) (609)

$$M_i = e_{mi} \cdot P_3 / 3600 = 0.12 \cdot 328 / 3600 = 0.010933333$$

$$W_i = q_{mi} \cdot B_{zod} = 0.5 \cdot 17.87 / 1000 = 0.008935$$

Примесь:0703 Бенз/а/пирен (3,4-Бензпирен) (54)

$$M_i = e_{mi} \cdot P_3 / 3600 = 0.000012 \cdot 328 / 3600 = 0.000001093$$

$$W_i = q_{mi} \cdot B_{zod} = 0.000055 \cdot 17.87 / 1000 = 0.000000983$$

Примесь:0304 Азот (II) оксид (Азота оксид) (6)

$$M_i = (e_{mi} \cdot P_3 / 3600) \cdot 0.13 = (9.6 \cdot 328 / 3600) \cdot 0.13 = 0.113706667$$

$$W_i = (q_{mi} \cdot B_{zod} / 1000) \cdot 0.13 = (40 \cdot 17.87 / 1000) \cdot 0.13 = 0.092924$$

Итого выбросы по веществам:

Код	Примесь	г/сек без очистки	т/год без очистки	% очистки	г/сек с очисткой	т/год с очисткой
0301	Азота (IV) диоксид	0.699733333	0.57184	0	0.699733333	0.57184
0304	Азот (II) оксид	0.113706667	0.092924	0	0.113706667	0.092924
0328	Углерод	0.045555556	0.03574	0	0.045555556	0.03574
0330	Сера диоксид	0.109333333	0.08935	0	0.109333333	0.08935
0337	Углерод оксид	0.564888889	0.46462	0	0.564888889	0.46462
0703	Бенз/а/пирен	0.000001093	0.000000983	0	0.000001093	0.000000983
1325	Формальдегид	0.010933333	0.008935	0	0.010933333	0.008935
2754	Алканы C12-19	0.264222222	0.21444	0	0.264222222	0.21444

Источник загрязнения: 6336, Емкость для бурового раствора, V = 116,4м3

Список литературы:

Методические указания расчета выбросов от предприятий, осуществляющих хранение и реализацию нефтепродуктов (нефтебазы, АЗС) и других жидкостей и и газов. Приложение к приказу МОС РК от 29.07.2011 №196

Выбросы от объектов очистных сооружений

Вид нефтепродукта: Сырая нефть

Очистное сооружение: Пруд-отстойник

Поверхность испарения, м2, F = 48.39

Среднегодовая температура воздуха, град. С, TI = 6

Степень укрытия поверхности испарения, %, ST = 0

Количество углеводородов, испаряющихся с 1 м2 открытой поверхности, г/м2*ч(табл.6.3), QCP = 0.1628

Коэффициент, учитывающий степень укрытия поверхности испарения(табл.6.4), NU = 1

Максимальный разовый выброс, г/с (6.5.2), G = NU · (QCP · F / 3600) = 1 · (0.1628 · 48.39 / 3600) = 0.00219

Валовый выброс, т/год (6.5.1), M = 8.76 · QCP · NU · F · 10⁻³ = 8.76 · 0.1628 · 1 · 48.39 · 10⁻³ = 0.069

Примесь: 0415 Смесь углеводородов предельных C1-C5 (1502*)

Концентрация ЗВ в парах, % масс(Прил. 14), CI = 100

Максимальный из разовых выброс, г/с (4.2.4), G = CI · G / 100 = 100 · 0.00219 / 100 = 0.0021900

Валовый выброс, т/год (4.2.5), M = CI · M / 100 = 100 · 0.069 / 100 = 0.0690000

Код	Наименование ЗВ	Выброс г/с	Выброс т/год
0415	Смесь углеводородов предельных C1-C5	0.00219	0.069

Источник загрязнения: 6337, Емкость для бурового раствора, V = 116,4м3

Список литературы:

Методические указания расчета выбросов от предприятий, осуществляющих хранение и реализацию нефтепродуктов (нефтебазы, АЗС) и других жидкостей и и газов. Приложение к приказу МОС РК от 29.07.2011 №196

Выбросы от объектов очистных сооружений

Вид нефтепродукта: Сырая нефть

Очистное сооружение: Пруд-отстойник

Поверхность испарения, м2, F = 48.39

Среднегодовая температура воздуха, град. С, $Tl = 6$
 Степень укрытия поверхности испарения, %, $ST = 0$
 Количество углеводородов, испаряющихся с 1 м² открытой поверхности, г/м²*ч(табл.6.3), $QCP = 0.1628$
 Коэффициент, учитывающий степень укрытия поверхности испарения(табл.6.4), $NU = 1$
 Максимальный разовый выброс, г/с (6.5.2), $G = NU \cdot (QCP \cdot F / 3600) = 1 \cdot (0.1628 \cdot 48.39 / 3600) = 0.00219$
 Валовый выброс, т/год (6.5.1), $M = 8.76 \cdot QCP \cdot NU \cdot F \cdot 10^{-3} = 8.76 \cdot 0.1628 \cdot 1 \cdot 48.39 \cdot 10^{-3} = 0.069$

Примесь: 0415 Смесь углеводородов предельных C1-C5 (1502*)

Концентрация ЗВ в парах, % масс(Прил. 14), $CI = 100$
 Максимальный из разовых выброс, г/с (4.2.4), $G = CI \cdot G / 100 = 100 \cdot 0.00219 / 100 = 0.0021900$
 Валовый выброс, т/год (4.2.5), $M = CI \cdot M / 100 = 100 \cdot 0.069 / 100 = 0.0690000$

Код	Наименование ЗВ	Выброс г/с	Выброс т/год
0415	Смесь углеводородов предельных C1-C5 (0.00219	0.069

Источник загрязнения: 6338, Емкость для бурового раствора, $V = 116,4м^3$

Список литературы:

Методические указания расчета выбросов от предприятий, осуществляющих хранение и реализацию нефтепродуктов (нефтебазы, АЗС) и других жидкостей и и газов. Приложение к приказу МОС РК от 29.07.2011 №196

Выбросы от объектов очистных сооружений

Вид нефтепродукта: Сырая нефть

Очистное сооружение: Пруд-отстойник

Поверхность испарения, м², $F = 48.39$

Среднегодовая температура воздуха, град. С, $Tl = 6$

Степень укрытия поверхности испарения, %, $ST = 0$

Количество углеводородов, испаряющихся с 1 м² открытой поверхности, г/м²*ч(табл.6.3), $QCP = 0.1628$

Коэффициент, учитывающий степень укрытия поверхности испарения(табл.6.4), $NU = 1$

Максимальный разовый выброс, г/с (6.5.2), $G = NU \cdot (QCP \cdot F / 3600) = 1 \cdot (0.1628 \cdot 48.39 / 3600) = 0.00219$

Валовый выброс, т/год (6.5.1), $M = 8.76 \cdot QCP \cdot NU \cdot F \cdot 10^{-3} = 8.76 \cdot 0.1628 \cdot 1 \cdot 48.39 \cdot 10^{-3} = 0.069$

Примесь: 0415 Смесь углеводородов предельных C1-C5 (1502*)

Концентрация ЗВ в парах, % масс(Прил. 14), $CI = 100$

Максимальный из разовых выброс, г/с (4.2.4), $G = CI \cdot G / 100 = 100 \cdot 0.00219 / 100 = 0.0021900$

Валовый выброс, т/год (4.2.5), $M = CI \cdot M / 100 = 100 \cdot 0.069 / 100 = 0.0690000$

Код	Наименование ЗВ	Выброс г/с	Выброс т/год
0415	Смесь углеводородов предельных C1-C5	0.00219	0.069

Источник загрязнения: 6339, Емкость для бурового раствора, $V = 116,4м^3$

Список литературы:

Методические указания расчета выбросов от предприятий, осуществляющих хранение и реализацию нефтепродуктов (нефтебазы, АЗС) и других жидкостей и и газов. Приложение к приказу МОС РК от 29.07.2011 №196

Выбросы от объектов очистных сооружений

Вид нефтепродукта: Сырая нефть

Очистное сооружение: Пруд-отстойник

Поверхность испарения, м², $F = 48.39$

Среднегодовая температура воздуха, град. С, $Tl = 6$

Степень укрытия поверхности испарения, %, $ST = 0$

Количество углеводородов, испаряющихся с 1 м² открытой поверхности, г/м²*ч(табл.6.3), $QCP = 0.1628$

Коэффициент, учитывающий степень укрытия поверхности испарения(табл.6.4), $NU = 1$

Максимальный разовый выброс, г/с (6.5.2), $G = NU \cdot (QCP \cdot F / 3600) = 1 \cdot (0.1628 \cdot 48.39 / 3600) = 0.00219$

Валовый выброс, т/год (6.5.1), $M = 8.76 \cdot QCP \cdot NU \cdot F \cdot 10^{-3} = 8.76 \cdot 0.1628 \cdot 1 \cdot 48.39 \cdot 10^{-3} = 0.069$

Примесь: 0415 Смесь углеводородов предельных C1-C5 (1502*)

Концентрация ЗВ в парах, % масс(Прил. 14), $CI = 100$

Максимальный из разовых выброс, г/с (4.2.4), $G = CI \cdot G / 100 = 100 \cdot 0.00219 / 100 = 0.0021900$

Валовый выброс, т/год (4.2.5), $M = CI \cdot M / 100 = 100 \cdot 0.069 / 100 = 0.0690000$

Код	Наименование ЗВ	Выброс г/с	Выброс т/год
0415	Смесь углеводородов предельных C1-C5	0.00219	0.069

Источник загрязнения: 6340, Емкость для бурового раствора, $V = 116,4м^3$

Список литературы:

Методические указания расчета выбросов от предприятий, осуществляющих хранение и реализацию нефтепродуктов (нефтебазы, АЗС) и других жидкостей и и газов. Приложение к приказу МООС РК от 29.07.2011 №196

Выбросы от объектов очистных сооружений

Вид нефтепродукта: Сырая нефть

Очистное сооружение: Пруд-отстойник

Поверхность испарения, м², $F = 48.39$

Среднегодовая температура воздуха, град. С, $Tl = 6$

Степень укрытия поверхности испарения, %, $ST = 0$

Количество углеводородов, испаряющихся с 1 м² открытой поверхности, г/м²*ч(табл.6.3), $QCP = 0.1628$

Коэффициент, учитывающий степень укрытия поверхности испарения(табл.6.4), $NU = 1$

Максимальный разовый выброс, г/с (6.5.2), $G = NU \cdot (QCP \cdot F / 3600) = 1 \cdot (0.1628 \cdot 48.39 / 3600) = 0.00219$

Валовый выброс, т/год (6.5.1), $M = 8.76 \cdot QCP \cdot NU \cdot F \cdot 10^{-3} = 8.76 \cdot 0.1628 \cdot 1 \cdot 48.39 \cdot 10^{-3} = 0.069$

Примесь: 0415 Смесь углеводородов предельных C1-C5 (1502*)

Концентрация ЗВ в парах, % масс(Прил. 14), $CI = 100$

Максимальный из разовых выброс, г/с (4.2.4), $G_{CI} = CI \cdot G / 100 = 100 \cdot 0.00219 / 100 = 0.0021900$

Валовый выброс, т/год (4.2.5), $M_{CI} = CI \cdot M / 100 = 100 \cdot 0.069 / 100 = 0.0690000$

Код	Наименование ЗВ	Выброс г/с	Выброс т/год
0415	Смесь углеводородов предельных C1-C5	0.00219	0.069

Источник загрязнения: 6341, Доливная емкость, V = 20м³

Список литературы:

Методические указания расчета выбросов от предприятий, осуществляющих хранение и реализацию нефтепродуктов (нефтебазы, АЗС) и других жидкостей и и газов. Приложение к приказу МООС РК от 29.07.2011 №196

Выбросы от объектов очистных сооружений

Вид нефтепродукта: Сырая нефть

Очистное сооружение: Пруд-отстойник

Поверхность испарения, м², $F = 8.31$

Среднегодовая температура воздуха, град. С, $Tl = 6$

Степень укрытия поверхности испарения, %, $ST = 0$

Количество углеводородов, испаряющихся с 1 м² открытой поверхности, г/м²*ч(табл.6.3), $QCP = 0.1628$

Коэффициент, учитывающий степень укрытия поверхности испарения(табл.6.4), $NU = 1$

Максимальный разовый выброс, г/с (6.5.2), $G = NU \cdot (QCP \cdot F / 3600) = 1 \cdot (0.1628 \cdot 8.31 / 3600) = 0.000376$

Валовый выброс, т/год (6.5.1), $M = 8.76 \cdot QCP \cdot NU \cdot F \cdot 10^{-3} = 8.76 \cdot 0.1628 \cdot 1 \cdot 8.31 \cdot 10^{-3} = 0.01185$

Примесь: 0415 Смесь углеводородов предельных C1-C5 (1502*)

Концентрация ЗВ в парах, % масс(Прил. 14), $CI = 100$

Максимальный из разовых выброс, г/с (4.2.4), $G_{CI} = CI \cdot G / 100 = 100 \cdot 0.000376 / 100 = 0.0003760$

Валовый выброс, т/год (4.2.5), $M_{CI} = CI \cdot M / 100 = 100 \cdot 0.01185 / 100 = 0.0118500$

Код	Наименование ЗВ	Выброс г/с	Выброс т/год
0415	Смесь углеводородов предельных C1-C5	0.000376	0.01185

Источник загрязнения: 6342, Шламонакопитель, V = 40м³

Список литературы:

Методические указания расчета выбросов от предприятий, осуществляющих хранение и реализацию нефтепродуктов (нефтебазы, АЗС) и других жидкостей и и газов. Приложение к приказу МООС РК от 29.07.2011 №196

Выбросы от шламонакопителей (земляные амбары для мазута)

Вид нефтепродукта: Сырая нефть

Площадь испарения поверхности, м², $F = 16.63$

Норма естественной убыли в осенне-зимний период, кг/м² в месяц (табл. 6.5), $N1 = 2.16$

Норма естественной убыли в весенне-летний период, кг/м² в месяц (табл. 6.5), $N2 = 2.88$

Коэффициент перевода кг/мес в г/с 2592.

Максимальный разовый выброс, г/с (6.6.1), $G = N2 \cdot F / 2592 = 2.88 \cdot 16.63 / 2592 = 0.01848$

Валовый выброс, т/год (6.6.2), $M = 6 \cdot F \cdot (N1 + N2) \cdot 10^{-3} = 6 \cdot 16.63 \cdot (2.16 + 2.88) \cdot 10^{-3} = 0.061185$

Примесь: 0415 Смесь углеводородов предельных C1-C5 (1502*)

Концентрация ЗВ в парах, % масс(Прил. 14), $CI = 72.46$
 Максимальный из разовых выброс, г/с (4.2.4), $\underline{G}_- = CI \cdot G / 100 = 72.46 \cdot 0.01848 / 100 = 0.0134000$
 Валовый выброс, т/год (4.2.5), $\underline{M}_- = CI \cdot M / 100 = 72.46 \cdot 0.061185 / 100 = 0.0443000$
Примесь: 0416 Смесь углеводородов предельных C6-C10 (1503*)
 Концентрация ЗВ в парах, % масс(Прил. 14), $CI = 26.8$
 Максимальный из разовых выброс, г/с (4.2.4), $\underline{G}_- = CI \cdot G / 100 = 26.8 \cdot 0.01848 / 100 = 0.0049500$
 Валовый выброс, т/год (4.2.5), $\underline{M}_- = CI \cdot M / 100 = 26.8 \cdot 0.061185 / 100 = 0.0164000$
Примесь: 0602 Бензол (64)
 Концентрация ЗВ в парах, % масс(Прил. 14), $CI = 0.35$
 Максимальный из разовых выброс, г/с (4.2.4), $\underline{G}_- = CI \cdot G / 100 = 0.35 \cdot 0.01848 / 100 = 0.0000647$
 Валовый выброс, т/год (4.2.5), $\underline{M}_- = CI \cdot M / 100 = 0.35 \cdot 0.061185 / 100 = 0.0002140$
Примесь: 0621 Метилбензол (349)
 Концентрация ЗВ в парах, % масс(Прил. 14), $CI = 0.22$
 Максимальный из разовых выброс, г/с (4.2.4), $\underline{G}_- = CI \cdot G / 100 = 0.22 \cdot 0.01848 / 100 = 0.00004066$
 Валовый выброс, т/год (4.2.5), $\underline{M}_- = CI \cdot M / 100 = 0.22 \cdot 0.061185 / 100 = 0.0001346$
Примесь: 0616 Диметилбензол (смесь о-, м-, п- изомеров) (203)
 Концентрация ЗВ в парах, % масс(Прил. 14), $CI = 0.11$
 Максимальный из разовых выброс, г/с (4.2.4), $\underline{G}_- = CI \cdot G / 100 = 0.11 \cdot 0.01848 / 100 = 0.00002033$
 Валовый выброс, т/год (4.2.5), $\underline{M}_- = CI \cdot M / 100 = 0.11 \cdot 0.061185 / 100 = 0.0000673$

Код	Наименование ЗВ	Выброс г/с	Выброс т/год
0415	Смесь углеводородов предельных C1-C5	0.0134	0.0443
0416	Смесь углеводородов предельных C6-C10	0.00495	0.0164
0602	Бензол (64)	0.0000647	0.000214
0616	Диметилбензол	0.00002033	0.0000673
0621	Метилбензол (349)	0.00004066	0.0001346

Источник загрязнения: 6343, Шламонакопитель, V = 40м3

Список литературы:

Методические указания расчета выбросов от предприятий, осуществляющих хранение и реализацию нефтепродуктов (нефтебазы, АЗС) и других жидкостей и и газов. Приложение к приказу МОС РК от 29.07.2011 №196

Выбросы от шламонакопителей (земляные амбары для мазута)

Вид нефтепродукта: Сырая нефть

Площадь испарения поверхности, м2, $F = 16.63$

Норма естественной убыли в осенне-зимний период, кг/м2 в месяц (табл. 6.5), $N1 = 2.16$

Норма естественной убыли в весенне-летний период, кг/м2 в месяц (табл. 6.5), $N2 = 2.88$

Коэффициент перевода кг/мес в г/с 2592.

Максимальный разовый выброс, г/с (6.6.1), $G = N2 \cdot F / 2592 = 2.88 \cdot 16.63 / 2592 = 0.01848$

Валовый выброс, т/год (6.6.2), $M = 6 \cdot F \cdot (N1 + N2) \cdot 10^{-3} = 6 \cdot 16.63 \cdot (2.16 + 2.88) \cdot 10^{-3} = 0.061185$

Примесь: 0415 Смесь углеводородов предельных C1-C5 (1502*)

Концентрация ЗВ в парах, % масс(Прил. 14), $CI = 72.46$

Максимальный из разовых выброс, г/с (4.2.4), $\underline{G}_- = CI \cdot G / 100 = 72.46 \cdot 0.01848 / 100 = 0.0134000$

Валовый выброс, т/год (4.2.5), $\underline{M}_- = CI \cdot M / 100 = 72.46 \cdot 0.061185 / 100 = 0.0443000$

Примесь: 0416 Смесь углеводородов предельных C6-C10 (1503*)

Концентрация ЗВ в парах, % масс(Прил. 14), $CI = 26.8$

Максимальный из разовых выброс, г/с (4.2.4), $\underline{G}_- = CI \cdot G / 100 = 26.8 \cdot 0.01848 / 100 = 0.0049500$

Валовый выброс, т/год (4.2.5), $\underline{M}_- = CI \cdot M / 100 = 26.8 \cdot 0.061185 / 100 = 0.0164000$

Примесь: 0602 Бензол (64)

Концентрация ЗВ в парах, % масс(Прил. 14), $CI = 0.35$

Максимальный из разовых выброс, г/с (4.2.4), $\underline{G}_- = CI \cdot G / 100 = 0.35 \cdot 0.01848 / 100 = 0.0000647$

Валовый выброс, т/год (4.2.5), $\underline{M}_- = CI \cdot M / 100 = 0.35 \cdot 0.061185 / 100 = 0.0002140$

Примесь: 0621 Метилбензол (349)

Концентрация ЗВ в парах, % масс(Прил. 14), $CI = 0.22$

Максимальный из разовых выброс, г/с (4.2.4), $\underline{G}_- = CI \cdot G / 100 = 0.22 \cdot 0.01848 / 100 = 0.00004066$

Валовый выброс, т/год (4.2.5), $\underline{M}_- = CI \cdot M / 100 = 0.22 \cdot 0.061185 / 100 = 0.0001346$

Примесь: 0616 Диметилбензол (смесь о-, м-, п- изомеров) (203)

Концентрация ЗВ в парах, % масс(Прил. 14), $CI = 0.11$

Максимальный из разовых выброс, г/с (4.2.4), $\underline{G}_- = CI \cdot G / 100 = 0.11 \cdot 0.01848 / 100 = 0.00002033$

Валовый выброс, т/год (4.2.5), $M = C1 \cdot M / 100 = 0.11 \cdot 0.061185 / 100 = 0.0000673$

Код	Наименование ЗВ	Выброс г/с	Выброс т/год
0415	Смесь углеводородов предельных C1-C5	0.0134	0.0443
0416	Смесь углеводородов предельных C6-C10	0.00495	0.0164
0602	Бензол (64)	0.0000647	0.000214
0616	Диметилбензол	0.00002033	0.0000673
0621	Метилбензол (349)	0.00004066	0.0001346

Источник загрязнения: 6344, Вакуумный дегазатор

Список литературы:

"Сборник методик по расчету выбросов загрязняющих веществ в атмосферу различными производствами", Алматы, 1996г.

Большая часть вещества в аппарате находится в основном в парогазовой фазе

Давление в аппарате, гПа, $P = 700$

Объем аппарата, м³, $V = 2.4$

Средняя молярная масса паров нефтепродуктов, в зависимости

от температуры кипения (табл.5.2) г/моль, $MN = 72$

Средняя температура в аппарате, К, $T = 298$

Время работы оборудования, час, $T_ = 1056$

Суммарное количество выбросов, кг/час

$$N = 0.037 \cdot (P \cdot V / 1011)^{0.8} \cdot \sqrt{MN / T} = 0.037 \cdot (700 \cdot 2.4 / 1011)^{0.8} \cdot 0.4915392 = 0.0273$$

Примесь: 0415 Смесь углеводородов предельных C1-C5 (1502*)

Массовая концентрация компонента, %, $C1 = 60$

$$\text{Выброс, т/год, } M = C1 / 100 \cdot N \cdot T_ / 1000 = 60 / 100 \cdot 0.0273 \cdot 1056 / 1000 = 0.0173000$$

$$\text{Выброс, г/с, } G = M \cdot 10^6 / T_ / 3600 = 0.0173 \cdot 10^6 / 1056 / 3600 = 0.0045500$$

Примесь: 0416 Смесь углеводородов предельных C6-C10 (1503*)

Массовая концентрация компонента, %, $C2 = 40$

$$\text{Выброс, т/год, } M = C2 / 100 \cdot N \cdot T_ / 1000 = 40 / 100 \cdot 0.0273 \cdot 1056 / 1000 = 0.0115300$$

$$\text{Выброс, г/с, } G = M \cdot 10^6 / T_ / 3600 = 0.01153 \cdot 10^6 / 1056 / 3600 = 0.0030300$$

Итого выбросы:

Код	Наименование ЗВ	Выброс г/с	Выброс т/год
0415	Смесь углеводородов предельных C1-C5 (1502*)	0.00455	0.0173
0416	Смесь углеводородов предельных C6-C10 (1503*)	0.00303	0.01153

Источник загрязнения: 6345, Газосепаратор

Список литературы:

"Сборник методик по расчету выбросов загрязняющих веществ в атмосферу различными производствами", Алматы, 1996г.

Большая часть вещества в аппарате находится в основном в парогазовой фазе

Давление в аппарате, гПа, $P = 3000$

Объем аппарата, м³, $V = 2$

Средняя молярная масса паров нефтепродуктов, в зависимости

от температуры кипения (табл.5.2) г/моль, $MN = 72$

Средняя температура в аппарате, К, $T = 298$

Время работы оборудования, час, $T_ = 1056$

$$\text{Суммарное количество выбросов, кг/час, } N = 0.037 \cdot (P \cdot V / 1011)^{0.8} \cdot \sqrt{MN / T} = 0.037 \cdot (3000 \cdot 2 / 1011)^{0.8} \cdot 0.4915392 = 0.0756$$

Примесь: 0415 Смесь углеводородов предельных C1-C5 (1502*)

Массовая концентрация компонента, %, $C1 = 60$

$$\text{Выброс, т/год, } M = C1 / 100 \cdot N \cdot T_ / 1000 = 60 / 100 \cdot 0.0756 \cdot 1056 / 1000 = 0.0479000$$

$$\text{Выброс, г/с, } G = M \cdot 10^6 / T_ / 3600 = 0.0479 \cdot 10^6 / 1056 / 3600 = 0.0126000$$

Примесь: 0416 Смесь углеводородов предельных C6-C10 (1503*)

Массовая концентрация компонента, %, $C2 = 40$

$$\text{Выброс, т/год, } M = C2 / 100 \cdot N \cdot T_ / 1000 = 40 / 100 \cdot 0.0756 \cdot 1056 / 1000 = 0.0319300$$

$$\text{Выброс, г/с, } G = M \cdot 10^6 / T_ / 3600 = 0.03193 \cdot 10^6 / 1056 / 3600 = 0.0084000$$

Итого выбросы:

Код	Наименование ЗВ	Выброс г/с	Выброс т/год
0415	Смесь углеводородов предельных C1-C5 (1502*)	0.0126	0.0479

0416	Смесь углеводородов предельных C6-C10 (1503*)	0.0084	0.03193
------	---	--------	---------

Источник загрязнения: 6118, Емкость для масла, V = 5м3

Список литературы:

Методические указания по определению выбросов загрязняющих веществ в атмосферу из резервуаров РНД 211.2.02.09-2004. Астана, 2005

Расчет по п. 9

Нефтепродукт: Масла

Расчет выбросов от резервуаров

Конструкция резервуара: наземный

Климатическая зона: третья - южные области РК (прил. 17)

Максимальная концентрация паров нефтепродуктов в резервуаре, г/м3 (Прил. 15), $C_{MAX} = 0.24$

Количество закачиваемого в резервуар нефтепродукта в осенне-зимний период, м3, $Q_{OZ} = 0.4140$

Концентрация паров нефтепродуктов при заполнении резервуаров в осенне-зимний период, г/м3 (Прил. 15), $COZ = 0.15$

Количество закачиваемого в резервуар нефтепродукта в весенне-летний период, м3, $Q_{VL} = 0.4140$

Концентрация паров нефтепродуктов при заполнении резервуаров в весенне-летний период, г/м3 (Прил. 15), $CVL = 0.15$

Объем сливаемого нефтепродукта из автоцистерны в резервуар, м3/час, $VSL = 3$

Максимальный из разовых выброс, г/с (9.2.1), $GR = (C_{MAX} \cdot VSL) / 3600 = (0.24 \cdot 3) / 3600 = 0.0002$

Выбросы при закачке в резервуары, т/год (9.2.4), $MZAK = (COZ \cdot Q_{OZ} + CVL \cdot Q_{VL}) \cdot 10^{-6} = (0.15 \cdot 0.414 + 0.15 \cdot 0.414) \cdot 10^{-6} = 0.0000001242$

Удельный выброс при проливах, г/м3, $J = 12.5$

Выбросы паров нефтепродукта при проливах, т/год (9.2.5), $MPRR = 0.5 \cdot J \cdot (Q_{OZ} + Q_{VL}) \cdot 10^{-6} = 0.5 \cdot 12.5 \cdot (0.414 + 0.414) \cdot 10^{-6} = 0.00000518$

Валовый выброс, т/год (9.2.3), $MR = MZAK + MPRR = 0.0000001242 + 0.00000518 = 0.0000053$

Примесь: 2735 Масло минеральное нефтяное

Концентрация ЗВ в парах, % масс (Прил. 14), $CI = 100$

Валовый выброс, т/год (5.2.5), $M = CI \cdot MR / 100 = 100 \cdot 0.0000053 / 100 = 0.0000053$

Максимальный из разовых выброс, г/с (5.2.4), $G = CI \cdot GR / 100 = 100 \cdot 0.0002 / 100 = 0.0002000$

Код	Наименование ЗВ	Выброс г/с	Выброс т/год
2735	Масло минеральное нефтяное	0.0002	0.0000053

Источник загрязнения: 6347, Емкость для дизтоплива, V = 40м3

Список литературы:

Методические указания по определению выбросов загрязняющих веществ в атмосферу из резервуаров РНД 211.2.02.09-2004. Астана, 2005

Расчет по п. 9

Нефтепродукт: Дизельное топливо

Расчет выбросов от резервуаров

Конструкция резервуара: наземный

Климатическая зона: третья - южные области РК (прил. 17)

Максимальная концентрация паров нефтепродуктов в резервуаре, г/м3 (Прил. 15), $C_{MAX} = 2.25$

Количество закачиваемого в резервуар нефтепродукта в осенне-зимний период, м3, $Q_{OZ} = 153.3571$

Концентрация паров нефтепродуктов при заполнении резервуаров в осенне-зимний период, г/м3 (Прил. 15), $COZ = 1.19$

Количество закачиваемого в резервуар нефтепродукта в весенне-летний период, м3, $Q_{VL} = 153.3571$

Концентрация паров нефтепродуктов при заполнении резервуаров в весенне-летний период, г/м3 (Прил. 15), $CVL = 1.6$

Объем сливаемого нефтепродукта из автоцистерны в резервуар, м3/час, $VSL = 16$

Максимальный из разовых выброс, г/с (9.2.1), $GR = (C_{MAX} \cdot VSL) / 3600 = (2.25 \cdot 16) / 3600 = 0.01$

Выбросы при закачке в резервуары, т/год (9.2.4), $MZAK = (COZ \cdot Q_{OZ} + CVL \cdot Q_{VL}) \cdot 10^{-6} = (1.19 \cdot 153.3571 + 1.6 \cdot 153.3571) \cdot 10^{-6} = 0.000428$

Удельный выброс при проливах, г/м3, $J = 50$

Выбросы паров нефтепродукта при проливах, т/год (9.2.5), $MPRR = 0.5 \cdot J \cdot (Q_{OZ} + Q_{VL}) \cdot 10^{-6} = 0.5 \cdot 50 \cdot (153.3571 + 153.3571) \cdot 10^{-6} = 0.00767$

Валовый выброс, т/год (9.2.3), $MR = MZAK + MPRR = 0.000428 + 0.00767 = 0.0081$

Расчет выбросов от топливораздаточных колонок (ТРК)

Максимальная концентрация паров нефтепродукта при заполнении

баков автомашин, г/м3 (Прил. 12), $C_{MAX} = 3.92$

Концентрация паров нефтепродукта при заполнении

баков автомашин в осенне-зимний период, г/м3(Прил. 15), $C_{AMOZ} = 1.98$

Концентрация паров нефтепродукта при заполнении

баков автомашин в весенне-летний период, г/м3(Прил. 15), $C_{AMVL} = 2.66$

Производительность одного рукава ТРК

(с учетом дискретности работы), м3/час, $V_{TRK} = 0.4$

Количество одновременно работающих рукавов ТРК, отпускающих

выбранный вид нефтепродукта, $NN = 1$

Максимальный из разовых выброс при заполнении баков, г/с (9.2.2), $GB = NN \cdot C_{MAX} \cdot V_{TRK} / 3600 = 1 \cdot 3.92 \cdot 0.4 / 3600 = 0.0004356$

Выбросы при закачке в баки автомобилей, т/год (9.2.7), $MBA = (C_{AMOZ} \cdot Q_{OZ} + C_{AMVL} \cdot Q_{VL}) \cdot 10^{-6} = (1.98 \cdot 153.3571 + 2.66 \cdot 153.3571) \cdot 10^{-6} = 0.000712$

Удельный выброс при проливах, г/м3, $J = 50$

Выбросы паров нефтепродукта при проливах на ТРК, т/год (9.2.8), $MPRA = 0.5 \cdot J \cdot (Q_{OZ} + Q_{VL}) \cdot 10^{-6} = 0.5 \cdot 50 \cdot (153.3571 + 153.3571) \cdot 10^{-6} = 0.00767$

Валовый выброс, т/год (9.2.6), $MTRK = MBA + MPRA = 0.000712 + 0.00767 = 0.00838$

Суммарные валовые выбросы из резервуаров и ТРК (9.2.9), $M = MR + MTRK = 0.0081 + 0.00838 = 0.01648$

Максимальный из разовых выброс, г/с, $G = 0.01$

Наблюдается при закачке в резервуары

Примесь: 2754 Алканы C12-19

Концентрация ЗВ в парах, % масс(Прил. 14), $CI = 99.72$

Валовый выброс, т/год (5.2.5), $M = CI \cdot M / 100 = 99.72 \cdot 0.01648 / 100 = 0.0164300$

Максимальный из разовых выброс, г/с (5.2.4), $G = CI \cdot G / 100 = 99.72 \cdot 0.01 / 100 = 0.0099700$

Примесь: 0333 Сероводород (Дигидросульфид) (518)

Концентрация ЗВ в парах, % масс(Прил. 14), $CI = 0.28$

Валовый выброс, т/год (5.2.5)

$M = CI \cdot M / 100 = 0.28 \cdot 0.01648 / 100 = 0.0000461$

Максимальный из разовых выброс, г/с (5.2.4)

$G = CI \cdot G / 100 = 0.28 \cdot 0.01 / 100 = 0.0000280$

Код	Наименование ЗВ	Выброс г/с	Выброс т/год
0333	Сероводород (Дигидросульфид) (518)	0.000028	0.0000461
2754	Алканы C12-19	0.00997	0.01643

Источник загрязнения: 6348, Емкость для отработанного масла, $V = 5м3$

Список литературы:

Методические указания по определению выбросов загрязняющих веществ в атмосферу из резервуаров РНД 211.2.02.09-2004. Астана, 2005

Расчет по п. 9

Нефтепродукт: Масла

Расчет выбросов от резервуаров

Конструкция резервуара: наземный

Климатическая зона: третья - южные области РК (прил. 17)

Максимальная концентрация паров нефтепродуктов в резервуаре, г/м3(Прил. 15), $C_{MAX} = 0.24$

Количество закачиваемого в резервуар нефтепродукта в осенне-зимний период, м3, $Q_{OZ} = 0.1035$

Концентрация паров нефтепродуктов при заполнении резервуаров

в осенне-зимний период, г/м3(Прил. 15), $COZ = 0.15$

Количество закачиваемого в резервуар нефтепродукта в весенне-летний период, м3, $Q_{VL} = 0.1035$

Концентрация паров нефтепродуктов при заполнении резервуаров

в весенне-летний период, г/м3(Прил. 15), $CVL = 0.15$

Объем сливаемого нефтепродукта из автоцистерны в резервуар, м3/час, $VSL = 3$

Максимальный из разовых выброс, г/с (9.2.1), $GR = (C_{MAX} \cdot VSL) / 3600 = (0.24 \cdot 3) / 3600 = 0.0002$

Выбросы при закачке в резервуары, т/год (9.2.4), $MZAK = (COZ \cdot Q_{OZ} + CVL \cdot Q_{VL}) \cdot 10^{-6} = (0.15 \cdot 0.1035 + 0.15 \cdot 0.1035) \cdot 10^{-6} = 0.0000003105$

Удельный выброс при проливах, г/м3, $J = 12.5$

Выбросы паров нефтепродукта при проливах, т/год (9.2.5), $MPRR = 0.5 \cdot J \cdot (Q_{OZ} + Q_{VL}) \cdot 10^{-6} = 0.5 \cdot 12.5 \cdot (0.1035 + 0.1035) \cdot 10^{-6} = 0.000001294$

Валовый выброс, т/год (9.2.3), $MR = MZAK + MPRR = 0.000000311 + 0.000001294 = 0.000001325$

Примесь: 2735 Масло минеральное нефтяное

Концентрация ЗВ в парах, % масс(Прил. 14), $CI = 100$

Валовый выброс, т/год (5.2.5), $M = CI \cdot M / 100 = 100 \cdot 0.000001325 / 100 = 0.000001325$

Максимальный из разовых выброс, г/с (5.2.4), $G = CI \cdot G / 100 = 100 \cdot 0.0002 / 100 = 0.0002000$

<i>Код</i>	<i>Наименование ЗВ</i>	<i>Выброс г/с</i>	<i>Выброс т/год</i>
2735	Масло минеральное нефтяное	0.0002	0.000001325

ПРИ ЭКСПЛУАТАЦИИ (ИСПЫТАНИЕ/ОСВОЕНИЕ) (расчеты на одну скважину)**Источник загрязнения N 0172, Установка для освоения (испытания) двигатель ЯМЗ-6581**

Список литературы:

1. "Методика расчета выбросов загрязняющих веществ в атмосферу от стационарных дизельных установок. РНД 211.2.02.04-2004". Астана, 2004 г.

Исходные данные:

Производитель стационарной дизельной установки (СДУ): отечественный

Расход топлива стационарной дизельной установки за год $V_{год}$, т, 29.635Эксплуатационная мощность стационарной дизельной установки P_3 , кВт, 294Удельный расход топлива на экспл./номин. режиме работы двигателя b_3 , г/кВт*ч, 200Температура отработавших газов $T_{ог}$, К, 450

Используемая природоохранная технология: процент очистки указан самостоятельно

1. Оценка расхода и температуры отработавших газов

Расход отработавших газов $G_{ог}$, кг/с:

$$G_{ог} = 8.72 * 10^{-6} * b_3 * P_3 = 8.72 * 10^{-6} * 200 * 294 = 0.512736 \quad (A.3)$$

Удельный вес отработавших газов $\gamma_{ог}$, кг/м³:

$$\gamma_{ог} = 1.31 / (1 + T_{ог} / 273) = 1.31 / (1 + 450 / 273) = 0.494647303 \quad (A.5)$$

где 1.31 - удельный вес отработавших газов при температуре, равной 0 гр.С, кг/м³;Объемный расход отработавших газов $Q_{ог}$, м³/с:

$$Q_{ог} = G_{ог} / \gamma_{ог} = 0.512736 / 0.494647303 = 1.036568878 \quad (A.4)$$

2. Расчет максимального из разовых и валового выбросов

Таблица значений выбросов e_{mi} г/кВт*ч стационарной дизельной установки до капитального ремонта

Группа	CO	NOx	CH	C	SO2	CH2O	БП
Б	6.2	9.6	2.9	0.5	1.2	0.12	1.2E-5

Таблица значений выбросов q_{zi} г/кг.топл. стационарной дизельной установки до капитального ремонта

Группа	CO	NOx	CH	C	SO2	CH2O	БП
Б	26	40	12	2	5	0.5	5.5E-5

Расчет максимального из разовых выброса M_i , г/с:

$$M_i = e_{mi} * P_3 / 3600 \quad (1)$$

Расчет валового выброса W_i , т/год:

$$W_i = q_{zi} * V_{год} / 1000 \quad (2)$$

Коэффициенты трансформации приняты на уровне максимально установленных значений, т.е. 0.8 - для NO₂ и 0.13 - для NO

Примесь:0337 Углерод оксид (Оксид углерода, Угарный газ) (584)

$$M_i = e_{mi} * P_3 / 3600 = 6.2 * 294 / 3600 = 0.506105333$$

$$W_i = q_{zi} * V_{год} / 1000 = 26 * 29.635 / 1000 = 0.77051$$

Примесь:0301 Азота (IV) диоксид (Азота диоксид) (4)

$$M_i = (e_{mi} * P_3 / 3600) * 0.8 = (9.6 * 294 / 3600) * 0.8 = 0.6272$$

$$W_i = (q_{zi} * V_{год} / 1000) * 0.8 = (40 * 29.635 / 1000) * 0.8 = 0.94832$$

Примесь:2754 Алканы C12-19 /в пересчете на C/ (Углеводороды предельные C12-C19 (в пересчете на C);

Растворитель РПК-265П) (10)

$$M_i = e_{mi} * P_3 / 3600 = 2.9 * 294 / 3600 = 0.236833333$$

$$W_i = q_{zi} * V_{год} / 1000 = 12 * 29.635 / 1000 = 0.35562$$

Примесь:0328 Углерод (Сажа, Углерод черный) (583)

$$M_i = e_{mi} * P_3 / 3600 = 0.5 * 294 / 3600 = 0.040833333$$

$$W_i = q_{zi} * V_{год} / 1000 = 2 * 29.635 / 1000 = 0.05927$$

Примесь:0330 Сера диоксид (Ангидрид сернистый, Сернистый газ, Сера (IV) оксид) (516)

$$M_i = e_{mi} * P_3 / 3600 = 1.2 * 294 / 3600 = 0.098$$

$$W_i = q_{zi} * V_{год} / 1000 = 5 * 29.635 / 1000 = 0.148175$$

Примесь:1325 Формальдегид (Метаналь) (609)

$$M_i = e_{mi} * P_3 / 3600 = 0.12 * 294 / 3600 = 0.0098$$

$$W_i = q_{zi} * V_{год} / 1000 = 0.5 * 29.635 / 1000 = 0.0148175$$

Примесь:0703 Бенз/а/пирен (3,4-Бензпирен) (54)

$$M_i = e_{mi} * P_3 / 3600 = 0.000012 * 294 / 3600 = 0.00000098$$

$$W_i = q_{zi} * V_{год} / 1000 = 0.000055 * 29.635 / 1000 = 0.00000163$$

Примесь:0304 Азот (II) оксид (Азота оксид) (6)

$$M_i = (e_{mi} * P_3 / 3600) * 0.13 = (9.6 * 294 / 3600) * 0.13 = 0.10192$$

$$W_i = (q_{zi} * V_{год} / 1000) * 0.13 = (40 * 29.635 / 1000) * 0.13 = 0.154102$$

Итого выбросы по веществам:

Код	Примесь	г/сек без очистки	т/год без очистки	% очистки	г/сек с очисткой	т/год с очисткой
0301	Азота (IV) диоксид	0.6272	0.94832	0	0.6272	0.94832
0304	Азот (II) оксид	0.10192	0.154102	0	0.10192	0.154102
0328	Углерод	0.040833333	0.05927	0	0.040833333	0.05927
0330	Сера диоксид	0.098	0.148175	0	0.098	0.148175
0337	Углерод оксид	0.506105333	0.77051	0	0.506105333	0.77051
0703	Бенз/а/пирен	0.00000098	0.00000163	0	0.00000098	0.00000163
1325	Формальдегид	0.0098	0.0148175	0	0.0098	0.0148175
2754	Алканы C12-19	0.236833333	0.35562	0	0.236833333	0.35562

Источник загрязнения N 0105, Цементировочный агрегат ЦА-320М ЯМЗ-236НЕ2

Список литературы:

1. "Методика расчета выбросов загрязняющих веществ в атмосферу от стационарных дизельных установок. РНД 211.2.02.04-2004". Астана, 2004 г.

Исходные данные:

Производитель стационарной дизельной установки (СДУ): отечественный

Расход топлива стационарной дизельной установки за год $V_{год}$, т, 4.361

Эксплуатационная мощность стационарной дизельной установки P_3 , кВт, 169

Удельный расход топлива на экпл./номин. режиме работы двигателя b_3 , г/кВт*ч, 197

Температура отработавших газов $T_{ог}$, К, 450

Используемая природоохранная технология: процент очистки указан самостоятельно

1. Оценка расхода и температуры отработавших газов

Расход отработавших газов $G_{ог}$, кг/с:

$$G_{ог} = 8.72 * 10^{-6} * b_3 * P_3 = 8.72 * 10^{-6} * 197 * 169 = 0.29031496 \quad (A.3)$$

Удельный вес отработавших газов $\gamma_{ог}$, кг/м³:

$$\gamma_{ог} = 1.31 / (1 + T_{ог} / 273) = 1.31 / (1 + 450 / 273) = 0.494647303 \quad (A.5)$$

где 1.31 - удельный вес отработавших газов при температуре, равной 0 гр.С, кг/м³;

Объемный расход отработавших газов $Q_{ог}$, м³/с:

$$Q_{ог} = G_{ог} / \gamma_{ог} = 0.29031496 / 0.494647303 = 0.586913056 \quad (A.4)$$

2. Расчет максимального из разовых и валового выбросов

Таблица значений выбросов e_{mi} г/кВт*ч стационарной дизельной установки до капитального ремонта

Группа	CO	NOx	CH	C	SO2	CH2O	БП
Б	6.2	9.6	2.9	0.5	1.2	0.12	1.2E-5

Таблица значений выбросов q_{zi} г/кг.топл. стационарной дизельной установки до капитального ремонта

Группа	CO	NOx	CH	C	SO2	CH2O	БП
Б	26	40	12	2	5	0.5	5.5E-5

Расчет максимального из разовых выброса M_i , г/с:

$$M_i = e_{mi} * P_3 / 3600 \quad (1)$$

Расчет валового выброса W_i , т/год:

$$W_i = q_{zi} * V_{год} / 1000 \quad (2)$$

Коэффициенты трансформации приняты на уровне максимально установленных значений, т.е. 0.8 - для NO₂ и 0.13 - для NO

Примесь:0337 Углерод оксид (Окись углерода, Угарный газ) (584)

$$M_i = e_{mi} * P_3 / 3600 = 6.2 * 169 / 3600 = 0.291055556$$

$$W_i = q_{zi} * V_{год} / 1000 = 26 * 4.361 / 1000 = 0.113386$$

Примесь:0301 Азота (IV) диоксид (Азота диоксид) (4)

$$M_i = (e_{mi} * P_3 / 3600) * 0.8 = (9.6 * 169 / 3600) * 0.8 = 0.360533333$$

$$W_i = (q_{zi} * V_{год} / 1000) * 0.8 = (40 * 4.361 / 1000) * 0.8 = 0.139552$$

Примесь:2754 Алканы C12-19 /в пересчете на C/ (Углеводороды предельные C12-C19 (в пересчете на C);

Растворитель РПК-265П) (10)

$$M_i = e_{mi} * P_3 / 3600 = 2.9 * 169 / 3600 = 0.136138889$$

$$W_i = q_{zi} * V_{год} / 1000 = 12 * 4.361 / 1000 = 0.052332$$

Примесь:0328 Углерод (Сажа, Углерод черный) (583)

$$M_i = e_{mi} * P_3 / 3600 = 0.5 * 169 / 3600 = 0.023472222$$

$$W_i = q_{zi} * V_{год} / 1000 = 2 * 4.361 / 1000 = 0.008722$$

Примесь:0330 Сера диоксид (Ангидрид сернистый, Сернистый газ, Сера (IV) оксид) (516)

$$M_i = e_{mi} * P_3 / 3600 = 1.2 * 169 / 3600 = 0.056105333$$

$$W_i = q_{mi} * B_{год} / 1000 = 5 * 4.361 / 1000 = 0.021805$$

Примесь:1325 Формальдегид (Метаналь) (609)

$$M_i = e_{mi} * P_3 / 3600 = 0.12 * 169 / 3600 = 0.005610533$$

$$W_i = q_{mi} * B_{год} / 1000 = 0.5 * 4.361 / 1000 = 0.0021805$$

Примесь:0703 Бенз/а/пирен (3,4-Бензпирен) (54)

$$M_i = e_{mi} * P_3 / 3600 = 0.000012 * 169 / 3600 = 0.000000563$$

$$W_i = q_{mi} * B_{год} / 1000 = 0.000055 * 4.361 / 1000 = 0.00000024$$

Примесь:0304 Азот (II) оксид (Азота оксид) (6)

$$M_i = (e_{mi} * P_3 / 3600) * 0.13 = (9.6 * 169 / 3600) * 0.13 = 0.058586667$$

$$W_i = (q_{mi} * B_{год} / 1000) * 0.13 = (40 * 4.361 / 1000) * 0.13 = 0.0226772$$

Итого выбросы по веществам:

Код	Примесь	г/сек без очистки	т/год без очистки	% очистки	г/сек с очисткой	т/год с очисткой
0301	Азота (IV) диоксид	0.360533333	0.139552	0	0.360533333	0.139552
0304	Азот (II) оксид	0.058586667	0.0226772	0	0.058586667	0.0226772
0328	Углерод	0.023472222	0.008722	0	0.023472222	0.008722
0330	Сера диоксид	0.056105333	0.021805	0	0.056105333	0.021805
0337	Углерод оксид	0.291055556	0.113386	0	0.291055556	0.113386
0703	Бенз/а/пирен	0.000000563	0.00000024	0	0.000000563	0.00000024
1325	Формальдегид	0.005610533	0.0021805	0	0.005610533	0.0021805
2754	Алканы C12-19	0.136138889	0.052332	0	0.136138889	0.052332

Источник загрязнения N 0174, ДЭС АД-200 двигатель ЯМЗ-6503

Список литературы:

1. "Методика расчета выбросов загрязняющих веществ в атмосферу от стационарных дизельных установок. РНД 211.2.02.04-2004". Астана, 2004 г.

Исходные данные:

Производитель стационарной дизельной установки (СДУ): отечественный

Расход топлива стационарной дизельной установки за год $B_{год}$, т, 36.999

Эксплуатационная мощность стационарной дизельной установки P_3 , кВт, 229

Удельный расход топлива на экпл./номин. режиме работы двигателя b_3 , г/кВт*ч, 204

Температура отработавших газов $T_{ог}$, К, 450

Используемая природоохранная технология: процент очистки указан самостоятельно

1. Оценка расхода и температуры отработавших газов

Расход отработавших газов $G_{ог}$, кг/с:

$$G_{ог} = 8.72 * 10^{-6} * b_3 * P_3 = 8.72 * 10^{-6} * 204 * 229 = 0.40736352 \quad (A.3)$$

Удельный вес отработавших газов $\gamma_{ог}$, кг/м³:

$$\gamma_{ог} = 1.31 / (1 + T_{ог} / 273) = 1.31 / (1 + 450 / 273) = 0.494647303 \quad (A.5)$$

где 1.31 - удельный вес отработавших газов при температуре, равной 0 гр.С, кг/м³;

Объемный расход отработавших газов $Q_{ог}$, м³/с:

$$Q_{ог} = G_{ог} / \gamma_{ог} = 0.40736352 / 0.494647303 = 0.823543397 \quad (A.4)$$

2. Расчет максимального из разовых и валового выбросов

Таблица значений выбросов e_{mi} г/кВт*ч стационарной дизельной установки до капитального ремонта

Группа	CO	NOx	CH	C	SO2	CH2O	БП
Б	6.2	9.6	2.9	0.5	1.2	0.12	1.2E-5

Таблица значений выбросов q_{zi} г/кг.топл. стационарной дизельной установки до капитального ремонта

Группа	CO	NOx	CH	C	SO2	CH2O	БП
Б	26	40	12	2	5	0.5	5.5E-5

Расчет максимального из разовых выброса M_i , г/с:

$$M_i = e_{mi} * P_3 / 3600 \quad (1)$$

Расчет валового выброса W_i , т/год:

$$W_i = q_{zi} * B_{год} / 1000 \quad (2)$$

Коэффициенты трансформации приняты на уровне максимально установленных значений, т.е. 0.8 - для NO₂ и 0.13 - для NO

Примесь:0337 Углерод оксид (Окись углерода, Угарный газ) (584)

$$M_i = e_{mi} * P_3 / 3600 = 6.2 * 229 / 3600 = 0.394388889$$

$$W_i = q_{mi} * B_{zod} = 26 * 36.999 / 1000 = 0.961974$$

Примесь:0301 Азота (IV) диоксид (Азота диоксид) (4)

$$M_i = (e_{mi} * P_3 / 3600) * 0.8 = (9.6 * 229 / 3600) * 0.8 = 0.488533333$$

$$W_i = (q_{mi} * B_{zod} / 1000) * 0.8 = (40 * 36.999 / 1000) * 0.8 = 1.183968$$

Примесь:2754 Алканы C12-19 /в пересчете на C/ (Углеводороды предельные C12-C19 (в пересчете на C);

Растворитель РПК-265П) (10)

$$M_i = e_{mi} * P_3 / 3600 = 2.9 * 229 / 3600 = 0.184472222$$

$$W_i = q_{mi} * B_{zod} / 1000 = 12 * 36.999 / 1000 = 0.443988$$

Примесь:0328 Углерод (Сажа, Углерод черный) (583)

$$M_i = e_{mi} * P_3 / 3600 = 0.5 * 229 / 3600 = 0.031805556$$

$$W_i = q_{mi} * B_{zod} / 1000 = 2 * 36.999 / 1000 = 0.073998$$

Примесь:0330 Сера диоксид (Ангидрид сернистый, Сернистый газ, Сера (IV) оксид) (516)

$$M_i = e_{mi} * P_3 / 3600 = 1.2 * 229 / 3600 = 0.076105333$$

$$W_i = q_{mi} * B_{zod} / 1000 = 5 * 36.999 / 1000 = 0.184995$$

Примесь:1325 Формальдегид (Метаналь) (609)

$$M_i = e_{mi} * P_3 / 3600 = 0.12 * 229 / 3600 = 0.007610533$$

$$W_i = q_{mi} * B_{zod} = 0.5 * 36.999 / 1000 = 0.0184995$$

Примесь:0703 Бенз/а/пирен (3,4-Бензпирен) (54)

$$M_i = e_{mi} * P_3 / 3600 = 0.000012 * 229 / 3600 = 0.000000763$$

$$W_i = q_{mi} * B_{zod} = 0.000055 * 36.999 / 1000 = 0.000002035$$

Примесь:0304 Азот (II) оксид (Азота оксид) (6)

$$M_i = (e_{mi} * P_3 / 3600) * 0.13 = (9.6 * 229 / 3600) * 0.13 = 0.079386667$$

$$W_i = (q_{mi} * B_{zod} / 1000) * 0.13 = (40 * 36.999 / 1000) * 0.13 = 0.1923948$$

Итого выбросы по веществам:

Код	Примесь	г/сек без очистки	т/год без очистки	% очистки	г/сек с очисткой	т/год с очисткой
0301	Азота (IV) диоксид	0.488533333	1.183968	0	0.488533333	1.183968
0304	Азот (II) оксид	0.079386667	0.1923948	0	0.079386667	0.1923948
0328	Углерод	0.031805556	0.073998	0	0.031805556	0.073998
0330	Сера диоксид	0.076105333	0.184995	0	0.076105333	0.184995
0337	Углерод оксид	0.394388889	0.961974	0	0.394388889	0.961974
0703	Бенз/а/пирен	0.000000763	0.000002035	0	0.000000763	0.000002035
1325	Формальдегид	0.007610533	0.0184995	0	0.007610533	0.0184995
2754	Алканы C12-19	0.184472222	0.443988	0	0.184472222	0.443988

Источник загрязнения N 0175-0176-0177-0178, Насосный агрегат KTGJ70-12 двигатель CAT C15

Список литературы:

1. "Методика расчета выбросов загрязняющих веществ в атмосферу от стационарных дизельных установок. РНД 211.2.02.04-2004". Астана, 2004 г.

Исходные данные:

Производитель стационарной дизельной установки (СДУ): отечественный

Расход топлива стационарной дизельной установки за год B_{zod} , т, 5.36075

Эксплуатационная мощность стационарной дизельной установки P_3 , кВт, 328

Удельный расход топлива на экпл./номин. режиме работы двигателя b_3 , г/кВт*ч, 227

Температура отработавших газов $T_{ог}$, К, 450

Используемая природоохранная технология: процент очистки указан самостоятельно

1. Оценка расхода и температуры отработавших газов

Расход отработавших газов $G_{ог}$, кг/с:

$$G_{ог} = 8.72 * 10^{-6} * b_3 * P_3 = 8.72 * 10^{-6} * 227 * 328 = 0.64925632 \quad (A.3)$$

Удельный вес отработавших газов $\gamma_{ог}$, кг/м³:

$$\gamma_{ог} = 1.31 / (1 + T_{ог} / 273) = 1.31 / (1 + 450 / 273) = 0.494647303 \quad (A.5)$$

где 1.31 - удельный вес отработавших газов при температуре, равной 0 гр.С, кг/м³;

Объемный расход отработавших газов $Q_{ог}$, м³/с:

$$Q_{ог} = G_{ог} / \gamma_{ог} = 0.64925632 / 0.494647303 = 1.312564157 \quad (A.4)$$

2. Расчет максимального из разовых и валового выбросов

Таблица значений выбросов e_{mi} г/кВт*ч стационарной дизельной установки до капитального ремонта

Группа	CO	NOx	CH	C	SO2	CH2O	БП
Б	6.2	9.6	2.9	0.5	1.2	0.12	1.2E-5

Таблица значений выбросов q_{ji} г/кг.топл. стационарной дизельной установки до капитального ремонта

Группа	CO	NOx	CH	C	SO2	CH2O	БП
Б	26	40	12	2	5	0.5	5.5E-5

Расчет максимального из разовых выброса M_i , г/с:

$$M_i = e_{mi} * P_3 / 3600 \quad (1)$$

Расчет валового выброса W_i , т/год:

$$W_i = q_{mi} * V_{zod} / 1000 \quad (2)$$

Коэффициенты трансформации приняты на уровне максимально установленных значений, т.е. 0.8 - для NO₂ и 0.13 - для NO

Примесь:0337 Углерод оксид (Окись углерода, Угарный газ) (584)

$$M_i = e_{mi} * P_3 / 3600 = 6.2 * 328 / 3600 = 0.564888889$$

$$W_i = q_{mi} * V_{zod} = 26 * 5.36075 / 1000 = 0.1393795$$

Примесь:0301 Азота (IV) диоксид (Азота диоксид) (4)

$$M_i = (e_{mi} * P_3 / 3600) * 0.8 = (9.6 * 328 / 3600) * 0.8 = 0.699733333$$

$$W_i = (q_{mi} * V_{zod} / 1000) * 0.8 = (40 * 5.36075 / 1000) * 0.8 = 0.171544$$

Примесь:2754 Алканы C12-19 /в пересчете на C/ (Углеводороды предельные C12-C19 (в пересчете на C);

Растворитель РПК-265П) (10)

$$M_i = e_{mi} * P_3 / 3600 = 2.9 * 328 / 3600 = 0.264222222$$

$$W_i = q_{mi} * V_{zod} / 1000 = 12 * 5.36075 / 1000 = 0.064329$$

Примесь:0328 Углерод (Сажа, Углерод черный) (583)

$$M_i = e_{mi} * P_3 / 3600 = 0.5 * 328 / 3600 = 0.045555556$$

$$W_i = q_{mi} * V_{zod} / 1000 = 2 * 5.36075 / 1000 = 0.0107215$$

Примесь:0330 Сера диоксид (Ангидрид сернистый, Сернистый газ, Сера (IV) оксид) (516)

$$M_i = e_{mi} * P_3 / 3600 = 1.2 * 328 / 3600 = 0.109333333$$

$$W_i = q_{mi} * V_{zod} / 1000 = 5 * 5.36075 / 1000 = 0.02680375$$

Примесь:1325 Формальдегид (Метаналь) (609)

$$M_i = e_{mi} * P_3 / 3600 = 0.12 * 328 / 3600 = 0.010933333$$

$$W_i = q_{mi} * V_{zod} = 0.5 * 5.36075 / 1000 = 0.002680375$$

Примесь:0703 Бенз/а/пирен (3,4-Бензпирен) (54)

$$M_i = e_{mi} * P_3 / 3600 = 0.000012 * 328 / 3600 = 0.000001093$$

$$W_i = q_{mi} * V_{zod} = 0.000055 * 5.36075 / 1000 = 0.000000295$$

Примесь:0304 Азот (II) оксид (Азота оксид) (6)

$$M_i = (e_{mi} * P_3 / 3600) * 0.13 = (9.6 * 328 / 3600) * 0.13 = 0.113706667$$

$$W_i = (q_{mi} * V_{zod} / 1000) * 0.13 = (40 * 5.36075 / 1000) * 0.13 = 0.0278759$$

Итого выбросы по веществам:

Код	Примесь	г/сек без очистки	т/год без очистки	% очистки	г/сек с очисткой	т/год с очисткой
0301	Азота (IV) диоксид	0.699733333	0.171544	0	0.699733333	0.171544
0304	Азот (II) оксид	0.113706667	0.0278759	0	0.113706667	0.0278759
0328	Углерод	0.045555556	0.0107215	0	0.045555556	0.0107215
0330	Сера диоксид	0.109333333	0.02680375	0	0.109333333	0.02680375
0337	Углерод оксид	0.564888889	0.1393795	0	0.564888889	0.1393795
0703	Бенз/а/пирен	0.000001093	0.000000295	0	0.000001093	0.000000295
1325	Формальдегид	0.010933333	0.002680375	0	0.010933333	0.002680375
2754	Алканы C12-19	0.264222222	0.064329	0	0.264222222	0.064329

Источник загрязнения N 0179-0180, Установка смесительная МС-600 двигатель САТ 3406

Список литературы:

1. "Методика расчета выбросов загрязняющих веществ в атмосферу от стационарных дизельных установок. РНД 211.2.02.04-2004". Астана, 2004 г.

Исходные данные:

Производитель стационарной дизельной установки (СДУ): отечественный

Расход топлива стационарной дизельной установки за год V_{zod} , т, 6.32

Эксплуатационная мощность стационарной дизельной установки P_3 , кВт, 420

Удельный расход топлива на экспл./номин. режиме работы двигателя b_3 , г/кВт*ч, 209

Температура отработавших газов T_{oz} , К, 450

Используемая природоохранная технология: процент очистки указан самостоятельно

1. Оценка расхода и температуры отработавших газов

Расход отработавших газов G_{oz} , кг/с:

$$G_{oz} = 8.72 * 10^{-6} * b_3 * P_3 = 8.72 * 10^{-6} * 209 * 420 = 0.7654416 \quad (A.3)$$

Удельный вес отработавших газов γ_{oz} , кг/м³:

$$\gamma_{oz} = 1.31 / (1 + T_{oz} / 273) = 1.31 / (1 + 450 / 273) = 0.494647303 \quad (A.5)$$

где 1.31 - удельный вес отработавших газов при температуре, равной 0 гр.С, кг/м³;

Объемный расход отработавших газов Q_{oz} , м³/с:

$$Q_{oz} = G_{oz} / \gamma_{oz} = 0.7654416 / 0.494647303 = 1.547449254 \quad (A.4)$$

2. Расчет максимального из разовых и валового выбросов

Таблица значений выбросов e_{mi} г/кВт*ч стационарной дизельной установки до капитального ремонта

Группа	CO	NOx	CH	C	SO2	CH2O	БП
Б	6.2	9.6	2.9	0.5	1.2	0.12	1.2E-5

Таблица значений выбросов q_{ji} г/кг.топл. стационарной дизельной установки до капитального ремонта

Группа	CO	NOx	CH	C	SO2	CH2O	БП
Б	26	40	12	2	5	0.5	5.5E-5

Расчет максимального из разовых выброса M_i , г/с:

$$M_i = e_{mi} * P_3 / 3600 \quad (1)$$

Расчет валового выброса W_i , т/год:

$$W_i = q_{ji} * B_{zod} / 1000 \quad (2)$$

Коэффициенты трансформации приняты на уровне максимально установленных значений, т.е. 0.8 - для NO₂ и 0.13 - для NO

Примесь:0337 Углерод оксид (Оксид углерода, Угарный газ) (584)

$$M_i = e_{mi} * P_3 / 3600 = 6.2 * 420 / 3600 = 0.723333333$$

$$W_i = q_{ji} * B_{zod} = 26 * 6.32 / 1000 = 0.16432$$

Примесь:0301 Азота (IV) диоксид (Азота диоксид) (4)

$$M_i = (e_{mi} * P_3 / 3600) * 0.8 = (9.6 * 420 / 3600) * 0.8 = 0.896$$

$$W_i = (q_{ji} * B_{zod} / 1000) * 0.8 = (40 * 6.32 / 1000) * 0.8 = 0.20224$$

Примесь:2754 Алканы C12-19 /в пересчете на C/ (Углеводороды предельные C12-C19 (в пересчете на C);

Растворитель РПК-265П) (10)

$$M_i = e_{mi} * P_3 / 3600 = 2.9 * 420 / 3600 = 0.338333333$$

$$W_i = q_{ji} * B_{zod} / 1000 = 12 * 6.32 / 1000 = 0.07584$$

Примесь:0328 Углерод (Сажа, Углерод черный) (583)

$$M_i = e_{mi} * P_3 / 3600 = 0.5 * 420 / 3600 = 0.058333333$$

$$W_i = q_{ji} * B_{zod} / 1000 = 2 * 6.32 / 1000 = 0.01264$$

Примесь:0330 Сера диоксид (Ангидрид сернистый, Сернистый газ, Сера (IV) оксид) (516)

$$M_i = e_{mi} * P_3 / 3600 = 1.2 * 420 / 3600 = 0.14$$

$$W_i = q_{ji} * B_{zod} / 1000 = 5 * 6.32 / 1000 = 0.0316$$

Примесь:1325 Формальдегид (Метаналь) (609)

$$M_i = e_{mi} * P_3 / 3600 = 0.12 * 420 / 3600 = 0.014$$

$$W_i = q_{ji} * B_{zod} = 0.5 * 6.32 / 1000 = 0.00316$$

Примесь:0703 Бенз/а/пирен (3,4-Бензпирен) (54)

$$M_i = e_{mi} * P_3 / 3600 = 0.000012 * 420 / 3600 = 0.0000014$$

$$W_i = q_{ji} * B_{zod} = 0.000055 * 6.32 / 1000 = 0.000000348$$

Примесь:0304 Азот (II) оксид (Азота оксид) (6)

$$M_i = (e_{mi} * P_3 / 3600) * 0.13 = (9.6 * 420 / 3600) * 0.13 = 0.1456$$

$$W_i = (q_{ji} * B_{zod} / 1000) * 0.13 = (40 * 6.32 / 1000) * 0.13 = 0.032864$$

Итого выбросы по веществам:

Код	Примесь	г/сек без очистки	т/год без очистки	% очистки	г/сек с очисткой	т/год с очисткой
0301	Азота (IV) диоксид	0.896	0.20224	0	0.896	0.20224
0304	Азот (II) оксид	0.1456	0.032864	0	0.1456	0.032864
0328	Углерод	0.058333333	0.01264	0	0.058333333	0.01264
0330	Сера диоксид	0.14	0.0316	0	0.14	0.0316
0337	Углерод оксид	0.723333333	0.16432	0	0.723333333	0.16432
0703	Бенз/а/пирен	0.0000014	0.000000348	0	0.0000014	0.000000348

1325	Формальдегид	0.014	0.00316	0	0.014	0.00316
2754	Алканы C12-19	0.338333333	0.07584	0	0.338333333	0.07584

Источник загрязнения: 6349, Газосепаратор

Список литературы:

"Сборник методик по расчету выбросов загрязняющих веществ в атмосферу различными производствами", Алматы, 1996г.

Большая часть вещества в аппарате находится в основном в парогазовой фазе

Давление в аппарате, гПа, $P = 3000$

Объем аппарата, м³, $V = 2$

Средняя молярная масса паров нефтепродуктов, в зависимости от температуры кипения (табл.5.2) г/моль, $MN = 72$

Средняя температура в аппарате, К, $T = 298$

Время работы оборудования, час, $T_0 = 792$

Суммарное количество выбросов, кг/час

$$N = 0.037 \cdot (P \cdot V / 1011)^{0.8} \cdot \sqrt{MN / T} = 0.037 \cdot (3000 \cdot 2 / 1011)^{0.8} \cdot 0.4915392 = 0.0756$$

Примесь: 0415 Смесь углеводородов предельных C1-C5 (1502*)

Массовая концентрация компонента, %, $C1 = 60$

Выброс, т/год

$$M = C1 / 100 \cdot N \cdot T_0 / 1000 = 60 / 100 \cdot 0.0756 \cdot 792 / 1000 = 0.0359000$$

Выброс, г/с

$$G = M \cdot 10^6 / T_0 / 3600 = 0.0359 \cdot 10^6 / 792 / 3600 = 0.0126000$$

Примесь: 0416 Смесь углеводородов предельных C6-C10 (1503*)

Массовая концентрация компонента, %, $C2 = 40$

Выброс, т/год, $M_2 = C2 / 100 \cdot N \cdot T_0 / 1000 = 40 / 100 \cdot 0.0756 \cdot 792 / 1000 = 0.0239500$

Выброс, г/с, $G_2 = M_2 \cdot 10^6 / T_0 / 3600 = 0.02395 \cdot 10^6 / 792 / 3600 = 0.0084000$

Итого выбросы:

Код	Наименование ЗВ	Выброс г/с	Выброс т/год
0415	Смесь углеводородов предельных C1-C5 (1502*)	0.0126	0.0359
0416	Смесь углеводородов предельных C6-C10 (1503*)	0.0084	0.02395

Источник загрязнения: 6350, Емкость для масла, $V = 5$ м³

Список литературы:

Методические указания по определению выбросов загрязняющих веществ в атмосферу из резервуаров РНД 211.2.02.09-2004. Астана, 2005 Расчет по п. 9

Нефтепродукт: Масла

Расчет выбросов от резервуаров

Конструкция резервуара: наземный

Климатическая зона: третья - южные области РК (прил. 17)

Максимальная концентрация паров нефтепродуктов в резервуаре, г/м³ (Прил. 15), $C_{MAX} = 0.24$

Количество закачиваемого в резервуар нефтепродукта в осенне-зимний период, м³, $Q_{OZ} = 0.1704$

Концентрация паров нефтепродуктов при заполнении резервуаров

в осенне-зимний период, г/м³ (Прил. 15), $COZ = 0.15$

Количество закачиваемого в резервуар нефтепродукта в весенне-летний период, м³, $Q_{VL} = 0.1704$

Концентрация паров нефтепродуктов при заполнении резервуаров

в весенне-летний период, г/м³ (Прил. 15), $CVL = 0.15$

Объем сливаемого нефтепродукта из автоцистерны в резервуар, м³/час, $VSL = 3$

Максимальный из разовых выброс, г/с (9.2.1), $GR = (C_{MAX} \cdot VSL) / 3600 = (0.24 \cdot 3) / 3600 = 0.0002$

Выбросы при закачке в резервуары, т/год (9.2.4), $MZAK = (COZ \cdot Q_{OZ} + CVL \cdot Q_{VL}) \cdot 10^{-6} = (0.15 \cdot 0.1704 + 0.15 \cdot 0.1704) \cdot 10^{-6} = 0.000000511$

Удельный выброс при проливах, г/м³, $J = 12.5$

Выбросы паров нефтепродукта при проливах, т/год (9.2.5), $MPRR = 0.5 \cdot J \cdot (Q_{OZ} + Q_{VL}) \cdot 10^{-6} = 0.5 \cdot 12.5 \cdot (0.1704 + 0.1704) \cdot 10^{-6} = 0.00000213$

Валовый выброс, т/год (9.2.3), $MR = MZAK + MPRR = 0.000000511 + 0.00000213 = 0.00000218$

Примесь: 2735 Масло минеральное нефтяное

Концентрация ЗВ в парах, % масс (Прил. 14), $CI = 100$

Валовый выброс, т/год (5.2.5), $M_2 = CI \cdot MR / 100 = 100 \cdot 0.00000218 / 100 = 0.00000218$

Максимальный из разовых выброс, г/с (5.2.4), $G_2 = CI \cdot G / 100 = 100 \cdot 0.0002 / 100 = 0.0002000$

Код	Наименование ЗВ	Выброс г/с	Выброс т/год

2735	Масло минеральное нефтяное	0.0002	0.00000218
------	----------------------------	--------	------------

Источник загрязнения: 6351, Емкость для дизтоплива, $V = 40 \text{ м}^3$

Список литературы:

Методические указания по определению выбросов загрязняющих веществ в атмосферу из резервуаров РНД 211.2.02.09-2004. Астана, 2005

Расчет по п. 9

Нефтепродукт: Дизельное топливо

Расчет выбросов от резервуаров

Конструкция резервуара: наземный

Климатическая зона: третья - южные области РК (прил. 17)

Максимальная концентрация паров нефтепродуктов в резервуаре, г/м³ (Прил. 15), $C_{MAX} = 2.25$

Количество закачиваемого в резервуар нефтепродукта в осенне-зимний период, м³, $Q_{OZ} = 62.5464$

Концентрация паров нефтепродуктов при заполнении резервуаров в осенне-зимний период, г/м³ (Прил. 15), $COZ = 1.19$

Количество закачиваемого в резервуар нефтепродукта в весенне-летний период, м³, $Q_{VL} = 62.5464$

Концентрация паров нефтепродуктов при заполнении резервуаров в весенне-летний период, г/м³ (Прил. 15), $CVL = 1.6$

Объем сливаемого нефтепродукта из автоцистерны в резервуар, м³/час, $VSL = 16$

Максимальный из разовых выброс, г/с (9.2.1), $GR = (C_{MAX} \cdot VSL) / 3600 = (2.25 \cdot 16) / 3600 = 0.01$

Выбросы при закачке в резервуары, т/год (9.2.4), $MZAK = (COZ \cdot Q_{OZ} + CVL \cdot Q_{VL}) \cdot 10^{-6} = (1.19 \cdot 62.5464 + 1.6 \cdot 62.5464) \cdot 10^{-6} = 0.0001745$

Удельный выброс при проливах, г/м³, $J = 50$

Выбросы паров нефтепродукта при проливах, т/год (9.2.5), $MPRR = 0.5 \cdot J \cdot (Q_{OZ} + Q_{VL}) \cdot 10^{-6} = 0.5 \cdot 50 \cdot (62.5464 + 62.5464) \cdot 10^{-6} = 0.00313$

Валовый выброс, т/год (9.2.3), $MR = MZAK + MPRR = 0.0001745 + 0.00313 = 0.003305$

Расчет выбросов от топливораздаточных колонок (ТРК)

Максимальная концентрация паров нефтепродукта при заполнении баков автомашин, г/м³ (Прил. 12), $C_{MAX} = 3.92$

Концентрация паров нефтепродукта при заполнении баков автомашин в осенне-зимний период, г/м³ (Прил. 15), $C_{AMOZ} = 1.98$

Концентрация паров нефтепродукта при заполнении баков автомашин в весенне-летний период, г/м³ (Прил. 15), $C_{AMVL} = 2.66$

Производительность одного рукава ТРК

(с учетом дискретности работы), м³/час, $VTRK = 0.4$

Количество одновременно работающих рукавов ТРК, отпускающих выбранный вид нефтепродукта, $NN = 1$

Максимальный из разовых выброс при заполнении баков, г/с (9.2.2), $GB = NN \cdot C_{MAX} \cdot VTRK / 3600 = 1 \cdot 3.92 \cdot 0.4 / 3600 = 0.0004356$

Выбросы при закачке в баки автомобилей, т/год (9.2.7), $MBA = (C_{AMOZ} \cdot Q_{OZ} + C_{AMVL} \cdot Q_{VL}) \cdot 10^{-6} = (1.98 \cdot 62.5464 + 2.66 \cdot 62.5464) \cdot 10^{-6} = 0.00029$

Удельный выброс при проливах, г/м³, $J = 50$

Выбросы паров нефтепродукта при проливах на ТРК, т/год (9.2.8), $MPRA = 0.5 \cdot J \cdot (Q_{OZ} + Q_{VL}) \cdot 10^{-6} = 0.5 \cdot 50 \cdot (62.5464 + 62.5464) \cdot 10^{-6} = 0.00313$

Валовый выброс, т/год (9.2.6), $MTRK = MBA + MPRA = 0.00029 + 0.00313 = 0.00342$

Суммарные валовые выбросы из резервуаров и ТРК (9.2.9), $M = MR + MTRK = 0.003305 + 0.00342 = 0.00673$

Максимальный из разовых выброс, г/с, $G = 0.01$

Наблюдается при закачке в резервуары

Примесь: 2754 Алканы C12-19

Концентрация ЗВ в парах, % масс (Прил. 14), $CI = 99.72$

Валовый выброс, т/год (5.2.5), $M_{-} = CI \cdot M / 100 = 99.72 \cdot 0.00673 / 100 = 0.0067100$

Максимальный из разовых выброс, г/с (5.2.4), $G_{-} = CI \cdot G / 100 = 99.72 \cdot 0.01 / 100 = 0.0099700$

Примесь: 0333 Сероводород (Дигидросульфид) (518)

Концентрация ЗВ в парах, % масс (Прил. 14), $CI = 0.28$

Валовый выброс, т/год (5.2.5), $M_{-} = CI \cdot M / 100 = 0.28 \cdot 0.00673 / 100 = 0.00001884$

Максимальный из разовых выброс, г/с (5.2.4), $G_{-} = CI \cdot G / 100 = 0.28 \cdot 0.01 / 100 = 0.0000280$

Код	Наименование ЗВ	Выброс г/с	Выброс т/год
0333	Сероводород (Дигидросульфид) (518)	0.000028	0.00001884
2754	Алканы C12-19	0.00997	0.00671

Источник загрязнения: 6352, Емкость для отработанного масла, $V = 5\text{ м}^3$

Список литературы:

Методические указания по определению выбросов загрязняющих веществ в атмосферу из резервуаров РНД 211.2.02.09-2004. Астана, 2005

Расчет по п. 9

Нефтепродукт: Масла

Расчет выбросов от резервуаров

Конструкция резервуара: наземный

Климатическая зона: третья - южные области РК (прил. 17)

Максимальная концентрация паров нефтепродуктов в резервуаре, г/м³ (Прил. 15), $C_{MAX} = 0.24$

Количество закачиваемого в резервуар нефтепродукта в осенне-зимний период, м³, $Q_{OZ} = 0.0426$

Концентрация паров нефтепродуктов при заполнении резервуаров

в осенне-зимний период, г/м³ (Прил. 15), $COZ = 0.15$

Количество закачиваемого в резервуар нефтепродукта в весенне-летний период, м³, $Q_{VL} = 0.0426$

Концентрация паров нефтепродуктов при заполнении резервуаров

в весенне-летний период, г/м³ (Прил. 15), $CVL = 0.15$

Объем сливаемого нефтепродукта из автоцистерны в резервуар, м³/час, $VSL = 3$

Максимальный из разовых выброс, г/с (9.2.1), $GR = (C_{MAX} \cdot VSL) / 3600 = (0.24 \cdot 3) / 3600 = 0.0002$

Выбросы при закачке в резервуары, т/год (9.2.4), $MZAK = (COZ \cdot Q_{OZ} + CVL \cdot Q_{VL}) \cdot 10^{-6} = (0.15 \cdot 0.0426 + 0.15 \cdot 0.0426) \cdot 10^{-6} = 0.0000001278$

Удельный выброс при проливах, г/м³, $J = 12.5$

Выбросы паров нефтепродукта при проливах, т/год (9.2.5), $MPRR = 0.5 \cdot J \cdot (Q_{OZ} + Q_{VL}) \cdot 10^{-6} = 0.5 \cdot 12.5 \cdot (0.0426 + 0.0426) \cdot 10^{-6} = 0.000000533$

Валовый выброс, т/год (9.2.3), $MR = MZAK + MPRR = 0.000000128 + 0.000000533 = 0.000000546$

Примесь: 2735 Масло минеральное нефтяное

Концентрация ЗВ в парах, % масс (Прил. 14), $CI = 100$

Валовый выброс, т/год (5.2.5)

$M = CI \cdot MR / 100 = 100 \cdot 0.000000546 / 100 = 0.000000546$

Максимальный из разовых выброс, г/с (5.2.4)

$G = CI \cdot G / 100 = 100 \cdot 0.0002 / 100 = 0.0002000$

Код	Наименование ЗВ	Выброс г/с	Выброс т/год
2735	Масло минеральное нефтяное	0.0002	0.000000546

**ПРИЛОЖЕНИЕ 2 – ПАРАМЕТРЫ ВЫБРОСОВ ЗАГРЯЗНЯЮЩИХ ВЕЩЕСТВ
ДЛЯ РАСЧЕТА НДС**

**ПАРАМЕТРЫ ВЫБРОСОВ ЗАГРЯЗНЯЮЩИХ ВЕЩЕСТВ В АТМОСФЕРУ ДЛЯ РАСЧЕТА НДС НА ПЕРИОД ПОДГОТОВИТЕЛЬНЫХ РАБОТ, БУРЕНИИ И КРЕПЛЕНИИ
СКВАЖИНЫ**

Производств о	Цех	Источник выделения загрязняющих веществ		Число часов работы в году	Наименование источника выброса вредных веществ	Номер источника выбросов на карте-схеме	Высота источника выбросов, м	Диаметр устья трубы, м	Параметры газовой смеси на выходе из трубы при максимальной разовой нагрузке			Координаты источника на карте-схеме, м.				Наименование газочистных установок, тип и мероприятия по сокращению выбросов	Вещество, по которому производится газочистка	Коэффициент обеспечения и газоочисткой, %	Среднее значение степени очистки/максимальная степень очистки, %	Код вещества	Наименование вещества	Выбросы загрязняющего вещества			Год достижения НДС		
		Наименование	Количество, шт.						Скорость, м/с	Объем смеси, м ³ /с	Температура смеси, °С	точ.ист./1-го конца линейного источника /центра площадного источника	2-го конца линейного источника /длина, ширина площадного источника	X1	Y1							X2	Y2	г/с		мг/м ³	т/год
001	01	Дизельный двигатель САГ Д-144-81-1	1	12	Дизельный двигатель САГ Д-144-81-1	0169	2	0,1	11,05	0,0867509	450	735	384								0301	Азота (IV) диоксид (Азота диоксид) (4)	0,0846889	2585,402	0,00203304	2026	
																					0304	Азот (II) оксид (Азота оксид) (6)	0,0137619	420,128	0,00033037	2026	
																					0328	Углерод (Сажа, Углерод черный) (583)	0,0071944	219,634	0,0001773	2026	
																					0330	Сера диоксид	0,0113056	345,139	0,00026595	2026	
																					0337	Углерод оксид	0,074	2259,089	0,001773	2026	
																					0703	Бенз/а/пирен	1,34E-07	0,004	3,00E-09	2026	
																					1325	Формальдегид (Метаналь) (609)	0,0015417	47,064	0,00003546	2026	
																					2754	Алканы C12-19	0,037	1129,545	0,0008865	2026	
002	01	Двигатель САТ 3512 (привод буровой установки)	1	1056	Двигатель САТ 3512 (привод буровой установки)	0170	2	0,1	510,55	4,0098292	450	741	380								0301	Азота (IV) диоксид (Азота диоксид) (4)	1,904	1257,525	6,71356	2026	
																					0304	Азот (II) оксид	0,3094	204,348	1,0909535	2026	
																					0328	Углерод	0,0991667	65,496	0,359655	2026	
																					0330	Сера диоксид	0,3966667	261,984	1,43862	2026	
																					0337	Углерод оксид	1,5016667	991,798	5,27494	2026	
																					0703	Бенз/а/пирен	3,117E-06	0,002	0,00001079	2026	
																					1325	Формальдегид (Метаналь) (609)	0,0283333	18,713	0,095908	2026	
																					2754	Алканы C12-19	0,68	449,116	2,3977	2026	
002	01	Цементировочный агрегат САТ С15	1	240	Цементировочный агрегат САТ С15	0171	2	0,1	167,12	1,3125642	450	744	379								0301	Азота (IV) диоксид	0,6997333	1411,847	0,57184	2026	
																					0304	Азот (II) оксид	0,1137067	229,425	0,092924	2026	
																					0328	Углерод	0,0455556	91,917	0,03574	2026	
																					0330	Сера диоксид	0,1093333	220,601	0,08935	2026	
																					0337	Углерод оксид (Оксид углерода, Угарный газ) (584)	0,5648889	1139,772	0,46462	2026	
																					0703	Бенз/а/пирен (3,4-Бензпирен) (54)	1,093E-06	0,002	9,83E-07	2026	
																					1325	Формальдегид (Метаналь) (609)	0,0109333	22,06	0,008935	2026	
																					2754	Алканы C12-19	0,2642222	533,119	0,21444	2026	
001	01	Бульдозер	1	9,88	Бульдозер	6329	2			30	711	388	28	30					2908	Пыль неорганическая, содержащая двуокись кремния в %: 70-20			0,2576	2026			
001	01	Экскаватор	1	6,31	Экскаватор	6330	2			30	711	388	28	30						2908	Пыль неорганическая, содержащая	2,34		0,03724	2026		

																			двуокись кремния в %: 70-20				
001	01	Сварочные работы	1	12	Сварочные работы	6331	2			30	711	388	28	30					0123	Железо (II, III) оксиды	0,0156	0,000673	2026
																			0143	Марганец и его соединения	0,001342	0,000058	2026
																			0301	Азота (IV) диоксид	0,002188	0,0000945	2026
																			0337	Углерод оксид	0,0194	0,000838	2026
																			0342	Фтористые газообразные соединения	0,001094	0,00004725	2026
																			0344	Фториды неорганические плохо растворимые -	0,00481	0,000208	2026
																			2908	Пыль неорганическая, содержащая двуокись кремния в %: 70-20	0,00204	0,0000882	2026
001	01	Емкость для масла, V=5м3	1	144	Емкость для масла, V=5м3	6332	2			30	691	357	9	7					2735	Масло минеральное нефтяное	0,0002	2,94E-08	2026
001	01	Емкость для дизтоплива, V=40м3	1	144	Емкость для дизтоплива, V=40м3	6333	2			30	706	358	12	13					0333	Сероводород	0,000028	3,15E-08	2026
																			2754	Алканы C12-19	0,00997	0,00001123	2026
001	01	Емкость для отработанного масла, V=5м3	1	144	Емкость для отработанного масла, V=5м3	6334	2			30	723	356	9	8					2735	Масло минеральное нефтяное	0,0002	7,68E-09	2026
002	01	Емкость для бурового раствора, V=116,4м3	1	1056	Емкость для бурового раствора, V=116,4м3	6336	2			30	755	398	8	6					0415	Смесь углеводородов предельных C1-C5 (1502*)	0,00219	0,069	2026
002	01	Емкость для бурового раствора, V=116,4м3	1	1056	Емкость для бурового раствора, V=116,4м3	6337	2			30	763	398	8	6					0415	Смесь углеводородов предельных C1-C5 (1502*)	0,00219	0,069	2026
002	01	Емкость для бурового раствора, V=116,4м3	1	1056	Емкость для бурового раствора, V=116,4м3	6338	2			30	771	398	8	6					0415	Смесь углеводородов предельных C1-C5 (1502*)	0,00219	0,069	2026
002	01	Емкость для бурового раствора, V=116,4м3	1	1056	Емкость для бурового раствора, V=116,4м3	6339	2			30	779	398	8	6					0415	Смесь углеводородов предельных C1-C5 (1502*)	0,00219	0,069	2026
002	01	Емкость для бурового раствора, V=116,4м3	1	1056	Емкость для бурового раствора, V=116,4м3	6340	2			30	787	398	8	6					0415	Смесь углеводородов предельных C1-C5 (1502*)	0,00219	0,069	2026
002	01	Доливная емкость, V=20м3	1	1056	Доливная емкость, V=20м3	6341	2			30	773	391	5	4					0415	Смесь углеводородов предельных C1-C5 (1502*)	0,000376	0,01185	2026
002	01	Шламонакопитель, V=40м3	1	1056	Шламонакопитель, V=40м3	6342	2			30	767	382	7	5					0415	Смесь углеводородов предельных C1-C5 (1502*)	0,0134	0,0443	2026
																			0416	Смесь углеводородов предельных C6-C10 (1503*)	0,00495	0,0164	2026
																			0602	Бензол (64)	0,0000647	0,000214	2026
																			0616	Диметилбензол (смесь о-, м-, п-изомеров) (203)	2,033E-05	0,0000673	2026
																			0621	Метилбензол (349)	4,066E-05	0,0001346	2026
002	01	Шламонакопитель, V=40м3	1	1056	Шламонакопитель, V=40м3	6343	2			30	774	382	7	5					0415	Смесь углеводородов предельных C1-C5 (1502*)	0,0134	0,0443	2026

																			0416	Смесь углеводородов предельных С6-С10 (1503*)	0,00495		0,0164	2026
																			0602	Бензол (64)	0,0000647		0,000214	2026
																			0616	Диметилбензол	2,033E-05		0,0000673	2026
																			0621	Метилбензол (349)	4,066E-05		0,0001346	2026
002	01	Вакуумный дегазатор	1	1056	Вакуумный дегазатор	6344	2			30	789	389	4	3				0415	Смесь углеводородов предельных С1-С5 (1502*)	0,00455		0,0173	2026	
																		0416	Смесь углеводородов предельных С6-С10 (1503*)	0,00303		0,01153	2026	
002	01	Газосепаратор	1	1056	Газосепаратор	6345	2			30	794	386	4	4				0415	Смесь углеводородов предельных С1-С5 (1502*)	0,0126		0,0479	2026	
																		0416	Смесь углеводородов предельных С6-С10 (1503*)	0,0084		0,03193	2026	
002	01	Емкость для масла, V=5м3	1	1056	Емкость для масла, V=5м3	6346	2			30	691	357	9	7				2735	Масло минеральное нефтяное	0,0002		0,0000053	2026	
002	01	Емкость для дизтоплива, V=40м3	1	1056	Емкость для дизтоплива, V=40м3	6347	2			30	706	358	12	13				0333	Сероводород	0,000028		0,0000461	2026	
																		2754	Алканы С12-19	0,00997		0,01643	2026	
002	01	Емкость для отработанного масла, V=5м3	1	1056	Емкость для отработанного масла, V=5м3	6348	2			30	723	356	9	8				2735	Масло минеральное нефтяное	0,0002		1,325E-06	2026	

ПАРАМЕТРЫ ВЫБРОСОВ ЗАГРЯЗНЯЮЩИХ ВЕЩЕСТВ В АТМОСФЕРУ ДЛЯ РАСЧЕТА НДС НА ПЕРИОД ЭКСПЛУАТАЦИИ (ИСПЫТАНИЕ/ОСВОЕНИЕ) СКВАЖИНЫ

Производств о	Цех	Источник выделения загрязняющих веществ		Число часов работ ы в году	Наименование источника выброса вредных веществ	Номер источник а выбросов на карте- схеме	Высота источник а выбросов, м	Диамет р устья трубы, м	Параметры газовой смеси на выходе из трубы при максимально разовой нагрузке			Координаты источника на карте-схеме, м.				Наи мено ва ние газо очис тных уста новок , тип и меро прия тия по сок раще нию выб росов	Ве щес тво , по кото рому прои з води т ся газо очис тка	Коэф фи циент обес печен - ности газо- очис ткой, %	Сред неэкс плуа тио н ная сте пень очис тки/ макси маль ная сте пень очист ки, %	Код вещ ес тва	Наименование вещества	Выбросы загрязняющего вещества			Год дос ти - жения НДС
		Наименование	Количество , шт.						Скорость , м/с	Объем смеси, м3/с	Темпе - ратура смеси, оС	X1	Y1	X2	Y2							г/с	мг/м3	т/год	
003	01	Установка для освоения (испытания) двигатель ЯМЗ- 6581	1	504	Установка для освоения (испытания) двигатель ЯМЗ- 6581	0172	2	0,1	131,98	1,036568 9	450	737	377							0301	Азота (IV) диоксид (Азота диоксид) (4)	0,6272	1602,446	0,94832	2026
																				0304	Азот (II) оксид (Азота оксид) (6)	0,10192	260,398	0,154102	2026
																				0328	Углерод (Сажа, Углерод черный) (583)	0,0408333	104,326	0,05927	2026
																				0330	Сера диоксид (Ангидрид сернистый, Сернистый газ, Сера (IV) оксид) (516)	0,098	250,382	0,148175	2026
																				0337	Углерод оксид (Окись углерода, Угарный газ) (584)	0,5061053	1293,642	0,77051	2026
																				0703	Бенз/а/пирен (3,4- Бензпирен) (54)	9,8E-07	0,003	0,0000016 3	2026
																				1325	Формальдегид (Метаналь) (609)	0,0098	25,038	0,0148175	2026
																				2754	Алканы C12- 19 /в пересчете на C/ (Углеводород ы предельные C12-C19 (в пересчете на C); Растворитель РПК-265П) (10)	0,2368333	605,09	0,35562	2026
003	01	Цементирочный агрегат ЦА- 320М ЯМЗ- 236НЕ2	1	131,04	Цементирочный агрегат ЦА- 320М ЯМЗ- 236НЕ2	0173	2	0,1	74,73	0,586913 1	450	738	377						0301	Азота (IV) диоксид (Азота диоксид) (4)	0,3605333	1626,849	0,139552	2026	
																			0304	Азот (II) оксид (Азота оксид) (6)	0,0585867	264,363	0,0226772	2026	
																			0328	Углерод (Сажа, Углерод черный) (583)	0,0234722	105,915	0,008722	2026	

																			0330	Сера диоксид (Ангидрид сернистый, Сернистый газ, Сера (IV) оксид) (516)	0,0561053	254,195	0,021805	2026
																			0337	Углерод оксид (Окись углерода, Угарный газ) (584)	0,2910556	1313,342	0,113386	2026
																			0703	Бенз/а/пирен (3,4-Бензпирен) (54)	5,63E-07	0,003	0,00000024	2026
																			1325	Формальдегид (Метаналь) (609)	0,0056105	25,42	0,0021805	2026
																			2754	Алканы С12-19 /в пересчете на С/ (Углеводороды предельные С12-С19 (в пересчете на С); Растворитель РПК-265П) (10)	0,1361389	614,305	0,052332	2026
003	01	ДЭС АД-200 двигатель ЯМЗ-6503	1	792	ДЭС АД-200 двигатель ЯМЗ-6503	0174	2	0,1	104,86	0,8235434	450	740	376						0301	Азота (IV) диоксид (Азота диоксид) (4)	0,4885333	1571,026	1,183968	2026
																			0304	Азот (II) оксид (Азота оксид) (6)	0,0793867	255,292	0,1923948	2026
																			0328	Углерод (Сажа, Углерод черный) (583)	0,0318056	102,28	0,073998	2026
																			0330	Сера диоксид (Ангидрид сернистый, Сернистый газ, Сера (IV) оксид) (516)	0,0761053	245,473	0,184995	2026
																			0337	Углерод оксид (Окись углерода, Угарный газ) (584)	0,3943889	1268,276	0,961974	2026
																			0703	Бенз/а/пирен (3,4-Бензпирен) (54)	7,63E-07	0,002	2,035E-06	2026
																			1325	Формальдегид (Метаналь) (609)	0,0076105	24,547	0,0184995	2026
																			2754	Алканы С12-19	0,1844722	593,226	0,443988	2026
003	01	Насосный агрегат КТГJ70-12 двигатель САТ С15	1	72	Насосный агрегат КТГJ70-12 двигатель САТ С15	0175	2	0,1	167,12	1,3125605	450	744	376						0301	Азота (IV) диоксид (Азота диоксид) (4)	0,6997333	1411,851	0,171544	2026
																			0304	Азот (II) оксид (Азота оксид) (6)	0,1137067	229,426	0,0278759	2026
																			0328	Углерод (Сажа, Углерод черный) (583)	0,0455556	91,917	0,0107215	2026
																			0330	Сера диоксид (Ангидрид сернистый, Сернистый)	0,1093333	220,602	0,02680375	2026

																				газ, Сера (IV) оксид) (516)					
																				0337	Углерод оксид (Окись углерода, Угарный газ) (584)	0,5648889	1139,776	0,1393795	2026
																				0703	Бенз/а/пирен (3,4- Бензпирен) (54)	1,093E-06	0,002	2,95E-07	2026
																				1325	Формальдегид (Метаналь) (609)	0,0109333	22,06	0,00268038	2026
																				2754	Алканы С12-19	0,2642222	533,121	0,064329	2026
003	01	Насосный агрегат KTGJ70-12 двигатель САТ С15	1	72	Насосный агрегат KTGJ70-12 двигатель САТ С15	0176	2	0,1	167,12	1,3125642	450	746	376							0301	Азота (IV) диоксид (Азота диоксид) (4)	0,6997333	1411,847	0,171544	2026
																				0304	Азот (II) оксид (Азота оксид) (6)	0,1137067	229,425	0,0278759	2026
																				0328	Углерод (Сажа, Углерод черный) (583)	0,0455556	91,917	0,0107215	2026
																				0330	Сера диоксид (Ангидрид сернистый, Сернистый газ, Сера (IV) оксид) (516)	0,1093333	220,601	0,02680375	2026
																				0337	Углерод оксид (Окись углерода, Угарный газ) (584)	0,5648889	1139,772	0,1393795	2026
																				0703	Бенз/а/пирен (3,4- Бензпирен) (54)	1,093E-06	0,002	2,95E-07	2026
																				1325	Формальдегид (Метаналь) (609)	0,0109333	22,06	0,00268038	2026
																				2754	Алканы С12-19	0,2642222	533,119	0,064329	2026
003	01	Насосный агрегат KTGJ70-12 двигатель САТ С15	1	72	Насосный агрегат KTGJ70-12 двигатель САТ С15	0177	2	0,1	167,12	1,3125642	450	748	376							0301	Азота (IV) диоксид (Азота диоксид) (4)	0,6997333	1411,847	0,171544	2026
																				0304	Азот (II) оксид (Азота оксид) (6)	0,1137067	229,425	0,0278759	2026
																				0328	Углерод (Сажа, Углерод черный) (583)	0,0455556	91,917	0,0107215	2026
																				0330	Сера диоксид	0,1093333	220,601	0,02680375	2026
																				0337	Углерод оксид	0,5648889	1139,772	0,1393795	2026
																				0703	Бенз/а/пирен	1,093E-06	0,002	2,95E-07	2026
																				1325	Формальдегид	0,0109333	22,06	0,00268038	2026
																				2754	Алканы С12-19	0,2642222	533,119	0,064329	2026
003	01	Насосный агрегат KTGJ70-12 двигатель САТ С15	1	72	Насосный агрегат KTGJ70-12 двигатель САТ С15	0178	2	0,1	167,12	1,3125642	450	750	376							0301	Азота (IV) диоксид	0,6997333	1411,847	0,171544	2026
																				0304	Азот (II) оксид (Азота оксид) (6)	0,1137067	229,425	0,0278759	2026
																				0328	Углерод (Сажа,	0,0455556	91,917	0,0107215	2026

ПРИЛОЖЕНИЕ 3 – КАРТЫ-СХЕМЫ ИЗОЛИНИЙ РЕЗУЛЬТАТОВ РАСЧЕТА РАССЕИВАНИЯ

Код ЭВ	Наименование загрязняющих веществ и состав групп суммаций	См	РП	СЗЗ	ФТ	Территория предприятия	Колич. ИЗА	ПДК(ОБУВ) мг/м3	Класс опасн.
0301	Азота (IV) диоксид (Азота диоксид) (4)	6.0099	5.828961	0.505091	0.481618	5.856352	3	0.2000000	2
0304	Азот (II) оксид (Азота оксид) (6)	0.4884	0.480217	0.060902	0.059772	0.475882	3	0.4000000	3
0328	Углерод (Сажа, Углерод черный) (583)	1.5652	1.134253	0.037730	0.034610	1.517668	3	0.1500000	3
0330	Сера диоксид (Ангидрид сернистый, Сернистый газ, Сера (IV) оксид) (516)	0.3755	0.364683	0.032035	0.030568	0.365919	3	0.5000000	3
0337	Углерод оксид (Окись углерода, Угарный газ) (584)	0.1941	0.204422	0.092038	0.091575	0.189128	3	5.0000000	4
0703	Бенз/а/пирен (3,4-Бензпирен) (54)	0.5616	0.407033	0.013548	0.012429	0.544548	3	0.0000100*	1
1325	Формальдегид (Метаналь) (609)	0.3744	0.362523	0.030877	0.029414	0.364817	3	0.0500000	2
2754	Алканы C12-19 /в пересчете на C/ (Углеводороды предельные C12-C19 (в пересчете на C); Растворитель РПК-265П) (10)	0.4539	0.439460	0.037411	0.035639	0.442261	3	1.0000000	4
07	0301 + 0330	6.3854	6.193645	0.537125	0.512186	6.222271	3		

Примечания:

1. Таблица отсортирована по увеличению значений по коду загрязняющих веществ
2. См - сумма по источникам загрязнения максимальных концентраций (в долях ПДК) - только для модели МРК-2014
3. "Звездочка" (*) в графе "ПДК(ОБУВ)" означает, что соответствующее значение взято как 10ПДКсс.
4. Значения максимальной из разовых концентраций в графах "РП" (по расчетному прямоугольнику), "СЗЗ" (по санитарно-защитной зоне), "ФТ" (в заданных группах фиксированных точек) и зоне "Территория предприятия" приведены в долях ПДК.

1. Общие сведения.

Расчет проведен на ПК "ЭРА" v2.5 фирмы НПП "Логос-Плюс", Новосибирск

3. Исходные параметры источников.

ПК ЭРА v2.5. Модель: МРК-2014

Примесь :0301 - Азота (IV) диоксид (Азота диоксид) (4)

ПДКмр для примеси 0301 = 0.2 мг/м3

Коэффициент рельефа (КР): индивидуальный с источников

Коэффициент оседания (F): индивидуальный с источников

Код	Тип	H	D	Wo	V1	T	X1	Y1	X2	Y2	Alf	F	КР	Ди	Выброс
<Об-П>	<Ис>	м	м	м/с	м3/с	градС	м	м	м	м	м	м	м	м	г/с
000101 0013	T	4.0	0.20	35.25	1.11	500.0	112	97				1.0	1.000	1	0.6272000
000101 0014	T	4.0	0.20	19.97	0.6274	500.0	112	97				1.0	1.000	1	0.3605000
000101 0015	T	4.0	0.20	28.02	0.8803	500.0	112	97				1.0	1.000	1	0.4885000

4. Расчетные параметры См,Um,Хм

ПК ЭРА v2.5. Модель: МРК-2014

Сезон :ЛЕТО (температура воздуха 25.0 град.С)

Примесь :0301 - Азота (IV) диоксид (Азота диоксид) (4)

ПДКмр для примеси 0301 = 0.2 мг/м3

Источники							Их расчетные параметры		
Номер	Код	M	Тип	См	Um	Xm			
п/п	<об-п>	<ис>		[доли ПДК]	[м/с]	[м]			
1	000101	0013	T	0.627200	2.084983	5.57	96.5		
2	000101	0014	T	0.360500	1.940469	3.80	74.7		
3	000101	0015	T	0.488500	1.984414	4.73	86.6		
Суммарный Mq =				1.476200 г/с					
Сумма См по всем источникам =				6.009866 долей ПДК					
Средневзвешенная опасная скорость ветра =				4.72 м/с					

6. Результаты расчета в виде таблицы.

ПК ЭРА v2.5. Модель: МРК-2014

Примесь :0301 - Азота (IV) диоксид (Азота диоксид) (4)

ПДКмр для примеси 0301 = 0.2 мг/м3

Расчет проводился на прямоугольнике 1

с параметрами: координаты центра X= 193, Y= 5

размеры: длина(по X)= 4500, ширина(по Y)= 4200, шаг сетки= 150

Запрошен учет дифференцированного фона с постов для действующих источников

Направление ветра: автоматический поиск опасного направления от 0 до 360 град.

Скорость ветра: автоматический поиск опасной скорости от 0.5 до 12.0(Умр) м/с

Результаты расчета в точке максимума ПК ЭРА v2.5. Модель: МРК-2014

Координаты точки : X= 43.0 м, Y= 155.0 м

Максимальная суммарная концентрация | Cs= 5.82896 долей ПДК |
| 1.16579 мг/м3 |

Достигается при опасном направлении 130 град.

и скорости ветра 5.17 м/с

Всего источников: 3. В таблице заказано вкладчиков не более чем с 95% вклада

ВКЛАДЫ ИСТОЧНИКОВ

Ном.	Код	Тип	Выброс	Вклад	Вклад в%	Сум. %	Коеф.влияния
<Об-П>	<Ис>		M-(Mq)	[Сдоли ПДК]			b=C/M
Фоновая концентрация Cf 0.009700 0.2 (Вклад источников 99.8%)							
1	000101	0013	T	0.6272	2.061184	35.4	3.2863271
2	000101	0015	T	0.4885	1.969258	33.8	4.0312347
3	000101	0014	T	0.3605	1.788819	30.7	4.9620509
В сумме =				5.828962	100.0		

9. Результаты расчета по границе санзоны.

ПК ЭРА v2.5. Модель: МРК-2014

Примесь :0301 - Азота (IV) диоксид (Азота диоксид) (4)

ПДКмр для примеси 0301 = 0.2 мг/м3

Расчет проводился по всем санитарным зонам внутри расч. прямоугольника 001
 Всего просчитано точек: 85
 Запрошен учет дифференцированного фона с постов для действующих источников
 Направление ветра: автоматический поиск опасного направления от 0 до 360 град.
 Скорость ветра: автоматический поиск опасной скорости от 0.5 до 12.0(U_{мр}) м/с

Результаты расчета в точке максимума ПК ЭРА v2.5. Модель: МРК-2014
 Координаты точки : X= 182.0 м, Y= 1137.0 м

Максимальная суммарная концентрация | Cs= 0.50509 доли ПДК |
 | 0.10102 мг/м3 |

Достигается при опасном направлении 184 град.
 и скорости ветра 1.38 м/с

Всего источников: 3. В таблице заказано вкладчиков не более чем с 95% вклада

ВКЛАДЫ ИСТОЧНИКОВ

Номер	Код	Тип	Выброс	Вклад	Вклад в%	Сум. %	Коэф. влияния
			М(Мг)	С[доли ПДК]			b=C/M
Фоновая концентрация СГ			0.009700	1.9	(Вклад источников 98.1%)		
1	000101 0013	T	0.6272	0.217450	43.9	43.9	0.346699119
2	000101 0015	T	0.4885	0.170425	34.4	78.3	0.348874122
3	000101 0014	T	0.3605	0.107516	21.7	100.0	0.298241615
В сумме =			0.505091	100.0			

10. Результаты расчета в фиксированных точках.

ПК ЭРА v2.5. Модель: МРК-2014

Группа точек 001

Примесь :0301 - Азота (IV) диоксид (Азота диоксид) (4)

ПДК_{мр} для примеси 0301 = 0.2 мг/м3

Запрошен учет дифференцированного фона с постов для действующих источников
 Направление ветра: автоматический поиск опасного направления от 0 до 360 град.
 Скорость ветра: автоматический поиск опасной скорости от 0.5 до 12.0(U_{мр}) м/с

Точка 90. Расчетная точка.

Координаты точки : X= -656.0 м, Y= 852.0 м

Максимальная суммарная концентрация | Cs= 0.48162 доли ПДК |
 | 0.09632 мг/м3 |

Достигается при опасном направлении 135 град.
 и скорости ветра 1.38 м/с

Всего источников: 3. В таблице заказано вкладчиков не более чем с 95% вклада

ВКЛАДЫ ИСТОЧНИКОВ

Номер	Код	Тип	Выброс	Вклад	Вклад в%	Сум. %	Коэф. влияния
			М(Мг)	С[доли ПДК]			b=C/M
Фоновая концентрация СГ			0.009700	2.0	(Вклад источников 98.0%)		
1	000101 0013	T	0.6272	0.208429	44.2	44.2	0.332316577
2	000101 0015	T	0.4885	0.162071	34.3	78.5	0.331772655
3	000101 0014	T	0.3605	0.101418	21.5	100.0	0.281325549
В сумме =			0.481618	100.0			

3. Исходные параметры источников.

ПК ЭРА v2.5. Модель: МРК-2014

Примесь :0304 - Азот (II) оксид (Азота оксид) (6)

ПДК_{мр} для примеси 0304 = 0.4 мг/м3

Коэффициент рельефа (КР): индивидуальный с источников

Коэффициент оседания (F): индивидуальный с источников

Код	Тип	H	D	W0	V1	T	X1	Y1	X2	Y2	Alf	F	КР	Ди	Выброс
		м	м	м	м/с	градС	м	м	м	м	м	м	м	м	г/с
000101 0013	T	4.0	0.20	35.25	1.11	500.0	112	97							1.0 1.000 1 0.1019000
000101 0014	T	4.0	0.20	19.97	0.6274	500.0	112	97							1.0 1.000 1 0.0586000
000101 0015	T	4.0	0.20	28.02	0.8803	500.0	112	97							1.0 1.000 1 0.0794000

4. Расчетные параметры С_м, У_м, Х_м

ПК ЭРА v2.5. Модель: МРК-2014

Сезон :ЛЕТО (температура воздуха 25.0 град.С)

Примесь :0304 - Азот (II) оксид (Азота оксид) (6)

ПДК_{мр} для примеси 0304 = 0.4 мг/м³

Источники				Их расчетные параметры		
Номер	Код	М	Тип	С _м	U _м	X _м
1	000101 0013	0.101900	T	0.169372	5.57	96.5
2	000101 0014	0.058600	T	0.157714	3.80	74.7
3	000101 0015	0.079400	T	0.161272	4.73	86.6
Суммарный M _q = 0.239900 г/с						
Сумма С _м по всем источникам = 0.488357 долей ПДК						
Средневзвешенная опасная скорость ветра = 4.72 м/с						

6. Результаты расчета в виде таблицы.

ПК ЭРА v2.5. Модель: МРК-2014

Примесь :0304 - Азот (II) оксид (Азота оксид) (6)

ПДК_{мр} для примеси 0304 = 0.4 мг/м³

Расчет проводился на прямоугольнике 1

с параметрами: координаты центра X= 193, Y= 5

размеры: длина(по X)= 4500, ширина(по Y)= 4200, шаг сетки= 150

Запрошен учет дифференцированного фона с постов для действующих источников

Направление ветра: автоматический поиск опасного направления от 0 до 360 град.

Скорость ветра: автоматический поиск опасной скорости от 0.5 до 12.0(U_{мр}) м/с

Результаты расчета в точке максимума ПК ЭРА v2.5. Модель: МРК-2014

Координаты точки : X= 43.0 м, Y= 155.0 м

Максимальная суммарная концентрация | Cs= 0.48022 доли ПДК |
| 0.19209 мг/м³ |

Достигается при опасном направлении 130 град.
и скорости ветра 5.17 м/с

Всего источников: 3. В таблице заказано вкладчиков не более чем с 95% вклада

ВКЛАДЫ ИСТОЧНИКОВ

Ном.	Код	Тип	Выброс	Вклад	Вклад в%	Сум. %	Коеф. влияния
-----	-----	-----	М-(Mq)	-C[доли ПДК]	-----	-----	b=C/M
Фоновая концентрация Cf			0.007350	1.5	(Вклад источников 98.5%)		
1	000101 0013	T	0.1019	0.167438	35.4	35.4	1.6431638
2	000101 0015	T	0.0794	0.160040	33.8	69.3	2.0156174
3	000101 0014	T	0.0586	0.145388	30.7	100.0	2.4810255
В сумме =			0.480217	100.0			

9. Результаты расчета по границе санзоны.

ПК ЭРА v2.5. Модель: МРК-2014

Примесь :0304 - Азот (II) оксид (Азота оксид) (6)

ПДК_{мр} для примеси 0304 = 0.4 мг/м³

Расчет проводился по всем санитарным зонам внутри расч. прямоугольника 001

Всего просчитано точек: 85

Запрошен учет дифференцированного фона с постов для действующих источников

Направление ветра: автоматический поиск опасного направления от 0 до 360 град.

Скорость ветра: автоматический поиск опасной скорости от 0.5 до 12.0(U_{мр}) м/с

Результаты расчета в точке максимума ПК ЭРА v2.5. Модель: МРК-2014

Координаты точки : X= 182.0 м, Y= 1137.0 м

Максимальная суммарная концентрация | Cs= 0.06090 доли ПДК |
| 0.02436 мг/м³ |

Достигается при опасном направлении 184 град.
и скорости ветра 1.38 м/с

Всего источников: 3. В таблице заказано вкладчиков не более чем с 95% вклада

ВКЛАДЫ ИСТОЧНИКОВ

Ном.	Код	Тип	Выброс	Вклад	Вклад в%	Сум. %	Коеф. влияния
-----	-----	-----	М-(Mq)	-C[доли ПДК]	-----	-----	b=C/M
Фоновая концентрация Cf			0.020649	33.9	(Вклад источников 66.1%)		
1	000101 0013	T	0.1019	0.017664	43.9	43.9	0.173349574
2	000101 0015	T	0.0794	0.013850	34.4	78.3	0.174437061

| 3 |000101 0014| T | 0.0586| 0.008738 | 21.7 | 100.0 | 0.149120793 |
 | В сумме = 0.060902 100.0 |

10. Результаты расчета в фиксированных точках.

ПК ЭРА v2.5. Модель: МРК-2014

Группа точек 001

Примесь :0304 - Азот (II) оксид (Азота оксид) (6)

ПДКмр для примеси 0304 = 0.4 мг/м3

Запрошен учет дифференцированного фона с постов для действующих источников

Направление ветра: автоматический поиск опасного направления от 0 до 360 град.

Скорость ветра: автоматический поиск опасной скорости от 0.5 до 12.0(Uмр) м/с

Точка 90. Расчетная точка.

Координаты точки : X= -656.0 м, Y= 852.0 м

Максимальная суммарная концентрация | Cs= 0.05977 доли ПДК |

| 0.02391 мг/м3 |

Достигается при опасном направлении 135 град.

и скорости ветра 1.39 м/с

Всего источников: 3. В таблице заказано вкладчиков не более чем с 95% вклада

ВКЛАДЫ ИСТОЧНИКОВ

Номер	Код	Тип	Выброс	Вклад	Вклад в%	Сум. %	Кэф.влияния
<Об-П> <Ис>			М-(Мq)	С[доли ПДК]			b=C/M
Фоновая концентрация Cf 0.021402 35.8 (Вклад источников 64.2%)							
1	000101 0013	T	0.1019 0.017085	44.5	44.5	0.167662174	
2	000101 0015	T	0.0794 0.013110	34.2	78.7	0.165115416	
3	000101 0014	T	0.0586 0.008175	21.3	100.0	0.139510721	
			В сумме = 0.059772 100.0				

3. Исходные параметры источников.

ПК ЭРА v2.5. Модель: МРК-2014

Примесь :0328 - Углерод (Сажа, Углерод черный) (583)

ПДКмр для примеси 0328 = 0.15 мг/м3

Коэффициент рельефа (КР): индивидуальный с источников

Коэффициент оседания (F): индивидуальный с источников

Код	Тип	H	D	Wo	V1	T	X1	Y1	X2	Y2	Alf	F	КР	Ди	Выброс		
<Об-П> <Ис>		м		м		м/с		м3/с		градС		м		гр.		г/с	
000101	0013	T	4.0	0.20	35.25	1.11	500.0	112	97		3.0	1.000	0	0	0.0408000		
000101	0014	T	4.0	0.20	19.97	0.6274	500.0	112	97		3.0	1.000	0	0	0.0235000		
000101	0015	T	4.0	0.20	28.02	0.8803	500.0	112	97		3.0	1.000	0	0	0.0318000		

4. Расчетные параметры См, Ум, Хм

ПК ЭРА v2.5. Модель: МРК-2014

Сезон :ЛЕТО (температура воздуха 25.0 град.С)

Примесь :0328 - Углерод (Сажа, Углерод черный) (583)

ПДКмр для примеси 0328 = 0.15 мг/м3

Источники			Их расчетные параметры			
Номер	Код	М	Тип	См	Um	Xm
п/п <об-п> <ис>				[доли ПДК]	[м/с]	[м]
1	000101 0013	0.040800	T	0.542521	5.57	48.2
2	000101 0014	0.023500	T	0.505975	3.80	37.3
3	000101 0015	0.031800	T	0.516720	4.73	43.3
Суммарный Мq = 0.096100 г/с						
Сумма См по всем источникам =				1.565216 долей ПДК		
Средневзвешенная опасная скорость ветра = 4.72 м/с						

6. Результаты расчета в виде таблицы.

ПК ЭРА v2.5. Модель: МРК-2014

Примесь :0328 - Углерод (Сажа, Углерод черный) (583)

ПДКмр для примеси 0328 = 0.15 мг/м3

Расчет проводился на прямоугольнике 1
с параметрами: координаты центра X= 193, Y= 5
размеры: длина(по X)= 4500, ширина(по Y)= 4200, шаг сетки= 150
Фоновая концентрация не задана
Направление ветра: автоматический поиск опасного направления от 0 до 360 град.
Скорость ветра: автоматический поиск опасной скорости от 0.5 до 12.0(U_{мр}) м/с

Результаты расчета в точке максимума ПК ЭРА v2.5. Модель: МРК-2014
Координаты точки : X= 43.0 м, Y= 155.0 м

Максимальная суммарная концентрация | Cs= 1.13425 доли ПДК |
| 0.17014 мг/м3 |

Достигается при опасном направлении 130 град.
и скорости ветра 5.46 м/с

Всего источников: 3. В таблице заказано вкладчиков не более чем с 95% вклада

ВКЛАДЫ ИСТОЧНИКОВ

Номер	Код	Тип	Выброс	Вклад	Вклад в%	Сум. %	Коеф. влияния
1	000101 0013	T	0.0408	0.421339	37.1	37.1	10.3269310
2	000101 0015	T	0.0318	0.381133	33.6	70.7	11.9853277
3	000101 0014	T	0.0235	0.331781	29.3	100.0	14.1183434
В сумме =				1.134253	100.0		

9. Результаты расчета по границе санзоны.

ПК ЭРА v2.5. Модель: МРК-2014
Примесь :0328 - Углерод (Сажа, Углерод черный) (583)
ПДК_{мр} для примеси 0328 = 0.15 мг/м3

Расчет проводился по всем санитарным зонам внутри расч. прямоугольника 001
Всего просчитано точек: 85
Фоновая концентрация не задана
Направление ветра: автоматический поиск опасного направления от 0 до 360 град.
Скорость ветра: автоматический поиск опасной скорости от 0.5 до 12.0(U_{мр}) м/с

Результаты расчета в точке максимума ПК ЭРА v2.5. Модель: МРК-2014
Координаты точки : X= 48.0 м, Y= 1137.0 м

Максимальная суммарная концентрация | Cs= 0.03773 доли ПДК |
| 0.00566 мг/м3 |

Достигается при опасном направлении 176 град.
и скорости ветра 1.18 м/с

Всего источников: 3. В таблице заказано вкладчиков не более чем с 95% вклада

ВКЛАДЫ ИСТОЧНИКОВ

Номер	Код	Тип	Выброс	Вклад	Вклад в%	Сум. %	Коеф. влияния
1	000101 0013	T	0.0408	0.016147	42.8	42.8	0.395756662
2	000101 0015	T	0.0318	0.015319	40.6	83.4	0.481729925
3	000101 0014	T	0.0235	0.006264	16.6	100.0	0.266538560
В сумме =				0.037730	100.0		

10. Результаты расчета в фиксированных точках.

ПК ЭРА v2.5. Модель: МРК-2014
Группа точек 001
Примесь :0328 - Углерод (Сажа, Углерод черный) (583)
ПДК_{мр} для примеси 0328 = 0.15 мг/м3

Фоновая концентрация не задана
Направление ветра: автоматический поиск опасного направления от 0 до 360 град.
Скорость ветра: автоматический поиск опасной скорости от 0.5 до 12.0(U_{мр}) м/с

Точка 90. Расчетная точка.

Координаты точки : X= -656.0 м, Y= 852.0 м

Максимальная суммарная концентрация | Cs= 0.03461 доли ПДК |
| 0.00519 мг/м3 |

Достигается при опасном направлении 135 град.
и скорости ветра 1.18 м/с

Всего источников: 3. В таблице заказано вкладчиков не более чем с 95% вклада

ВКЛАДЫ ИСТОЧНИКОВ

Номер	Код	Тип	Выброс	Вклад	Вклад в%	Сум. %	Коеф. влияния
<Об-П>	<Ис>		М-(Мг)	С[доли ПДК]			b=C/M
1	000101 0013	T	0.0408	0.015240	44.0	44.0	0.373528421
2	000101 0015	T	0.0318	0.013545	39.1	83.2	0.425932348
3	000101 0014	T	0.0235	0.005826	16.8	100.0	0.247908384
			В сумме =	0.034610	100.0		

3. Исходные параметры источников.

ПК ЭРА v2.5. Модель: МРК-2014

Примесь :0330 - Сера диоксид (Ангидрид сернистый, Сернистый газ, Сера (IV) оксид) (516)
ПДКмр для примеси 0330 = 0.5 мг/м3

Кoeffициент рельефа (КР): индивидуальный с источников
Кoeffициент оседания (F): индивидуальный с источников

Код	Тип	H	D	Wo	V1	T	X1	Y1	X2	Y2	Alf	F	КР	Ди	Выброс
<Об-П>	<Ис>	м	м	м	м/с	градС	м	м	м	м	м	м	м	м	г/с
000101 0013	T	4.0	0.20	35.25	1.11	500.0	112	97					1.0	1.000	1 0.0980000
000101 0014	T	4.0	0.20	19.97	0.6274	500.0	112	97					1.0	1.000	1 0.0563000
000101 0015	T	4.0	0.20	28.02	0.8803	500.0	112	97					1.0	1.000	1 0.0763000

4. Расчетные параметры См,Um,Хм

ПК ЭРА v2.5. Модель: МРК-2014

Сезон :ЛЕТО (температура воздуха 25.0 град.С)

Примесь :0330 - Сера диоксид (Ангидрид сернистый, Сернистый газ, Сера (IV) оксид) (516)
ПДКмр для примеси 0330 = 0.5 мг/м3

Источники			Их расчетные параметры			
Номер	Код	М	Тип	См	Um	Хм
<п/п>	<об-п>	<ис>		[доли ПДК]	[м/с]	[м]
1	000101 0013	0.098000	T	0.130311	5.57	96.5
2	000101 0014	0.056300	T	0.121219	3.80	74.7
3	000101 0015	0.076300	T	0.123980	4.73	86.6
Суммарный Мq =			0.230600	г/с		
Сумма См по всем источникам =			0.375510	долей ПДК		
Средневзвешенная опасная скорость ветра =			4.72	м/с		

6. Результаты расчета в виде таблицы.

ПК ЭРА v2.5. Модель: МРК-2014

Примесь :0330 - Сера диоксид (Ангидрид сернистый, Сернистый газ, Сера (IV) оксид) (516)
ПДКмр для примеси 0330 = 0.5 мг/м3

Расчет проводился на прямоугольнике 1
с параметрами: координаты центра X= 193, Y= 5
размеры: длина(по X)= 4500, ширина(по Y)= 4200, шаг сетки= 150
Запрошен учет дифференцированного фона с постов для действующих источников
Направление ветра: автоматический поиск опасного направления от 0 до 360 град.
Скорость ветра: автоматический поиск опасной скорости от 0.5 до 12.0(Uмр) м/с

Результаты расчета в точке максимума ПК ЭРА v2.5. Модель: МРК-2014

Координаты точки : X= 43.0 м, Y= 155.0 м

Максимальная суммарная концентрация | Cs= 0.36468 доли ПДК |
| 0.18234 мг/м3 |

Достигается при опасном направлении 130 град.
и скорости ветра 5.17 м/с

Всего источников: 3. В таблице заказано вкладчиков не более чем с 95% вклада

ВКЛАДЫ ИСТОЧНИКОВ

Номер	Код	Тип	Выброс	Вклад	Вклад в%	Сум. %	Коеф. влияния
<Об-П>	<Ис>		М-(Мг)	С[доли ПДК]			b=C/M
			Фоновая концентрация Cf	0.001080	0.3	(Вклад источников 99.7%)	
1	000101 0013	T	0.0980	0.128824	35.4	35.4	1.3145308
2	000101 0015	T	0.0763	0.123033	33.8	69.3	1.6124938
3	000101 0014	T	0.0563	0.111745	30.7	100.0	1.9848202

000101 0013 T	4.0	0.20	35.25	1.11	500.0	112	97	1.0	1.000	1	0.5063000
000101 0014 T	4.0	0.20	19.97	0.6274	500.0	112	97	1.0	1.000	1	0.2911000
000101 0015 T	4.0	0.20	28.02	0.8803	500.0	112	97	1.0	1.000	1	0.3944000

4. Расчетные параметры Cm,Um,Xm

ПК ЭРА v2.5. Модель: МРК-2014

Сезон :ЛЕТО (температура воздуха 25.0 град.С)

Примесь :0337 - Углерод оксид (Оксид углерода, Угарный газ) (584)

ПДКмр для примеси 0337 = 5.0 мг/м3

Источники			Их расчетные параметры			
Номер	Код	М	Тип	Cm	Um	Xm
1	000101 0013	0.506300	T	0.067323	5.57	96.5
2	000101 0014	0.291100	T	0.062676	3.80	74.7
3	000101 0015	0.394400	T	0.064086	4.73	86.6
Суммарный Mq = 1.191800 г/с						
Сумма Cm по всем источникам = 0.194086 долей ПДК						
Средневзвешенная опасная скорость ветра = 4.72 м/с						

6. Результаты расчета в виде таблицы.

ПК ЭРА v2.5. Модель: МРК-2014

Примесь :0337 - Углерод оксид (Оксид углерода, Угарный газ) (584)

ПДКмр для примеси 0337 = 5.0 мг/м3

Расчет проводился на прямоугольнике 1

с параметрами: координаты центра X= 193, Y= 5

размеры: длина(по X)= 4500, ширина(по Y)= 4200, шаг сетки= 150

Запрошен учет дифференцированного фона с постов для действующих источников

Направление ветра: автоматический поиск опасного направления от 0 до 360 град.

Скорость ветра: автоматический поиск опасной скорости от 0.5 до 12.0(Uмр) м/с

Результаты расчета в точке максимума ПК ЭРА v2.5. Модель: МРК-2014

Координаты точки : X= 43.0 м, Y= 155.0 м

Максимальная суммарная концентрация | Cs= 0.20442 долей ПДК |
| 1.02211 мг/м3 |

Достигается при опасном направлении 130 град.
и скорости ветра 5.17 м/с

Всего источников: 3. В таблице заказано вкладчиков не более чем с 95% вклада

ВКЛАДЫ ИСТОЧНИКОВ

Ном.	Код	Тип	Выброс	Вклад	Вклад в%	Сум. %	Козф.влияния
1	000101 0013	T	0.5063	0.066555	35.4	35.4	0.131453097
2	000101 0015	T	0.3944	0.063597	33.8	69.3	0.161249384
3	000101 0014	T	0.2911	0.057778	30.7	100.0	0.198482037
В сумме = 0.204422 100.0							

9. Результаты расчета по границе санзоны.

ПК ЭРА v2.5. Модель: МРК-2014

Примесь :0337 - Углерод оксид (Оксид углерода, Угарный газ) (584)

ПДКмр для примеси 0337 = 5.0 мг/м3

Расчет проводился по всем санитарным зонам внутри расч. прямоугольника 001

Всего просчитано точек: 85

Запрошен учет дифференцированного фона с постов для действующих источников

Направление ветра: автоматический поиск опасного направления от 0 до 360 град.

Скорость ветра: автоматический поиск опасной скорости от 0.5 до 12.0(Uмр) м/с

Результаты расчета в точке максимума ПК ЭРА v2.5. Модель: МРК-2014

Координаты точки : X= 182.0 м, Y= 1137.0 м

Максимальная суммарная концентрация | Cs= 0.09204 долей ПДК |
| 0.46019 мг/м3 |

Достигается при опасном направлении 184 град.
и скорости ветра 1.35 м/с

Всего источников: 3. В таблице заказано вкладчиков не более чем с 95% вклада

ВКЛАДЫ ИСТОЧНИКОВ

Ном.	Код	Тип	Выброс	Вклад	Вклад в%	Сум. %	Коеф. влияния
Фоновая концентрация Cf 0.076074 82.7 (Вклад источников 17.3%)							
1	000101 0013	T	0.5063	0.006831	42.8	42.8	0.013492595
2	000101 0015	T	0.3944	0.005575	34.9	77.7	0.014134412
3	000101 0014	T	0.2911	0.003558	22.3	100.0	0.012222677
В сумме = 0.092038 100.0							

10. Результаты расчета в фиксированных точках.

ПК ЭРА v2.5. Модель: МРК-2014

Группа точек 001

Примесь :0337 - Углерод оксид (Оксид углерода, Угарный газ) (584)

ПДКмр для примеси 0337 = 5.0 мг/м3

Запрошен учет дифференцированного фона с постов для действующих источников

Направление ветра: автоматический поиск опасного направления от 0 до 360 град.

Скорость ветра: автоматический поиск опасной скорости от 0.5 до 12.0(Ump) м/с

Точка 90. Расчетная точка.

Координаты точки : X= -656.0 м, Y= 852.0 м

Максимальная суммарная концентрация | Cs= 0.09157 доли ПДК |
| 0.45787 мг/м3 |

Достигается при опасном направлении 135 град.

и скорости ветра 1.33 м/с

Всего источников: 3. В таблице заказано вкладчиков не более чем с 95% вклада

ВКЛАДЫ ИСТОЧНИКОВ

Ном.	Код	Тип	Выброс	Вклад	Вклад в%	Сум. %	Коеф. влияния
Фоновая концентрация Cf 0.076384 83.4 (Вклад источников 16.6%)							
1	000101 0013	T	0.5063	0.006427	42.3	42.3	0.012694619
2	000101 0015	T	0.3944	0.005350	35.2	77.5	0.013565652
3	000101 0014	T	0.2911	0.003413	22.5	100.0	0.011725677
В сумме = 0.091575 100.0							

3. Исходные параметры источников.

ПК ЭРА v2.5. Модель: МРК-2014

Примесь :0703 - Бенз/а/пирен (3,4-Бензпирен) (54)

ПДКмр для примеси 0703 = 0.00001 мг/м3 (=10ПДКс.с.)

Коэффициент рельефа (КР): индивидуальный с источников

Коэффициент оседания (F): индивидуальный с источников

Код	Тип	H	D	Wo	V1	T	X1	Y1	X2	Y2	Alf	F	КР	Ди	Выброс
<Об-П><Ис>		м	м	м/с	м/с	градС	м	м	м	м	м	м	м	м	г/с
000101 0013	T	4.0	0.20	35.25	1.11	500.0	112	97							3.0 1.000 0 0.0000010
000101 0014	T	4.0	0.20	19.97	0.6274	500.0	112	97							3.0 1.000 0 0.0000006
000101 0015	T	4.0	0.20	28.02	0.8803	500.0	112	97							3.0 1.000 0 0.0000008

4. Расчетные параметры Cm,Um,Xm

ПК ЭРА v2.5. Модель: МРК-2014

Сезон :ЛЕТО (температура воздуха 25.0 град.С)

Примесь :0703 - Бенз/а/пирен (3,4-Бензпирен) (54)

ПДКмр для примеси 0703 = 0.00001 мг/м3 (=10ПДКс.с.)

Источники						Их расчетные параметры		
Номер	Код	M	Тип	Cm	Um	Xm		
-п/п-<об-п><ис>----- ----- -[доли ПДК]- -[м/с]- -[м]---								
1	000101 0013	0.00000098	T	0.195467	5.57	48.2		
2	000101 0014	0.00000056	T	0.180859	3.80	37.3		
3	000101 0015	0.00000076	T	0.185239	4.73	43.3		
----- ----- ----- ----- ----- ----- ----- ----- -----								
Суммарный Mq = 0.00000230 г/с								
Сумма Cm по всем источникам = 0.561565 долей ПДК								

Средневзвешенная опасная скорость ветра = 4.72 м/с

6. Результаты расчета в виде таблицы.

ПК ЭРА v2.5. Модель: МРК-2014

Примесь :0703 - Бенз/а/пирен (3,4-Бензпирен) (54)

ПДК_{мр} для примеси 0703 = 0.00001 мг/м³ (=10ПДК_{с.с.})

Расчет проводился на прямоугольнике 1

с параметрами: координаты центра X= 193, Y= 5

размеры: длина(по X)= 4500, ширина(по Y)= 4200, шаг сетки= 150

Фоновая концентрация не задана

Направление ветра: автоматический поиск опасного направления от 0 до 360 град.

Скорость ветра: автоматический поиск опасной скорости от 0.5 до 12.0(U_{мр}) м/с

Результаты расчета в точке максимума ПК ЭРА v2.5. Модель: МРК-2014

Координаты точки : X= 43.0 м, Y= 155.0 м

Максимальная суммарная концентрация | Cs= 0.40703 доли ПДК |
| 4.0703E-6 мг/м³ |

Достигается при опасном направлении 130 град.
и скорости ветра 5.46 м/с

Всего источников: 3. В таблице заказано вкладчиков не более чем с 95% вклада

ВКЛАДЫ ИСТОЧНИКОВ

Ном.	Код	Тип	Выброс	Вклад	Вклад в%	Сум. %	Коеф. влияния
1	000101 0013	T	0.00000098	0.151806	37.3	37.3	154904
2	000101 0015	T	0.00000076	0.136633	33.6	70.9	179780
3	000101 0014	T	0.00000056	0.118594	29.1	100.0	211775
В сумме =				0.407033	100.0		

9. Результаты расчета по границе санзоны.

ПК ЭРА v2.5. Модель: МРК-2014

Примесь :0703 - Бенз/а/пирен (3,4-Бензпирен) (54)

ПДК_{мр} для примеси 0703 = 0.00001 мг/м³ (=10ПДК_{с.с.})

Расчет проводился по всем санитарным зонам внутри расч. прямоугольника 001

Всего просчитано точек: 85

Фоновая концентрация не задана

Направление ветра: автоматический поиск опасного направления от 0 до 360 град.

Скорость ветра: автоматический поиск опасной скорости от 0.5 до 12.0(U_{мр}) м/с

Результаты расчета в точке максимума ПК ЭРА v2.5. Модель: МРК-2014

Координаты точки : X= 48.0 м, Y= 1137.0 м

Максимальная суммарная концентрация | Cs= 0.01355 доли ПДК |
| 1.3548E-7 мг/м³ |

Достигается при опасном направлении 176 град.
и скорости ветра 1.18 м/с

Всего источников: 3. В таблице заказано вкладчиков не более чем с 95% вклада

ВКЛАДЫ ИСТОЧНИКОВ

Ном.	Код	Тип	Выброс	Вклад	Вклад в%	Сум. %	Коеф. влияния
1	000101 0013	T	0.00000098	0.005818	42.9	42.9	5936.35
2	000101 0015	T	0.00000076	0.005492	40.5	83.5	7225.95
3	000101 0014	T	0.00000056	0.002239	16.5	100.0	3998.08
В сумме =				0.013548	100.0		

10. Результаты расчета в фиксированных точках.

ПК ЭРА v2.5. Модель: МРК-2014

Примесь :0703 - Бенз/а/пирен (3,4-Бензпирен) (54)

ПДК_{мр} для примеси 0703 = 0.00001 мг/м³ (=10ПДК_{с.с.})

Фоновая концентрация не задана

Направление ветра: автоматический поиск опасного направления от 0 до 360 град.

Скорость ветра: автоматический поиск опасной скорости от 0.5 до 12.0(U_{мр}) м/с

Точка 90. Расчетная точка.

Координаты точки : X= -656.0 м, Y= 852.0 м

Максимальная суммарная концентрация | Cs= 0.01243 доли ПДК |
| 1.2429E-7 мг/м3 |

Достигается при опасном направлении 135 град.
и скорости ветра 1.18 м/с
Всего источников: 3. В таблице заказано вкладчиков не более чем с 95% вклада

ВКЛАДЫ ИСТОЧНИКОВ

Ном.	Код	Тип	Выброс	Вклад	Вклад в%	Сум. %	Коеф. влияния
1	000101 0013	T	0.00000098	0.005491	44.2	44.2	5602.93
2	000101 0015	T	0.00000076	0.004856	39.1	83.2	6388.99
3	000101 0014	T	0.00000056	0.002082	16.8	100.0	3718.63
В сумме =				0.012429	100.0		

3. Исходные параметры источников.

ПК ЭРА v2.5. Модель: МРК-2014

Примесь :1325 - Формальдегид (Метаналь) (609)

ПДК_{мр} для примеси 1325 = 0.05 мг/м3

Коэффициент рельефа (КР): индивидуальный с источников

Коэффициент оседания (F): индивидуальный с источников

Код	Тип	H	D	Wo	V1	T	X1	Y1	X2	Y2	Alf	F	КР	Ди	Выброс
000101 0013	T	4.0	0.20	35.25	1.11	500.0	112	97					1.0	1.000	0 0.0098000
000101 0014	T	4.0	0.20	19.97	0.6274	500.0	112	97					1.0	1.000	0 0.0056000
000101 0015	T	4.0	0.20	28.02	0.8803	500.0	112	97					1.0	1.000	0 0.0076000

4. Расчетные параметры Cm,Um,Xm

ПК ЭРА v2.5. Модель: МРК-2014

Сезон :ЛЕТО (температура воздуха 25.0 град.С)

Примесь :1325 - Формальдегид (Метаналь) (609)

ПДК_{мр} для примеси 1325 = 0.05 мг/м3

Источники				Их расчетные параметры			
Номер	Код	M	Тип	Cm	Um	Xm	
1	000101 0013	0.009800	T	0.130311	5.57	96.5	
2	000101 0014	0.005600	T	0.120573	3.80	74.7	
3	000101 0015	0.007600	T	0.123493	4.73	86.6	
Суммарный Mq =				0.023000	г/с		
Сумма Cm по всем источникам =				0.374377	долей ПДК		
Средневзвешенная опасная скорость ветра =				4.72	м/с		

6. Результаты расчета в виде таблицы.

ПК ЭРА v2.5. Модель: МРК-2014

Примесь :1325 - Формальдегид (Метаналь) (609)

ПДК_{мр} для примеси 1325 = 0.05 мг/м3

Расчет проводился на прямоугольнике 1

с параметрами: координаты центра X= 193, Y= 5

размеры: длина(по X)= 4500, ширина(по Y)= 4200, шаг сетки= 150

Фоновая концентрация не задана

Направление ветра: автоматический поиск опасного направления от 0 до 360 град.

Скорость ветра: автоматический поиск опасной скорости от 0.5 до 12.0(U_{мр}) м/с

Результаты расчета в точке максимума ПК ЭРА v2.5. Модель: МРК-2014

Координаты точки : X= 43.0 м, Y= 155.0 м

Максимальная суммарная концентрация | Cs= 0.36252 доли ПДК |
| 0.01813 мг/м3 |

Достигается при опасном направлении 130 град.
и скорости ветра 5.17 м/с
Всего источников: 3. В таблице заказано вкладчиков не более чем с 95% вклада

ВКЛАДЫ ИСТОЧНИКОВ

Ном.	Код	Тип	Выброс	Вклад	Вклад в%	Сум. %	Коэф. влияния
1	000101 0013	T	0.0098	0.128824	35.5	35.5	13.1453085
2	000101 0015	T	0.0076	0.122550	33.8	69.3	16.1249371
3	000101 0014	T	0.0056	0.111150	30.7	100.0	19.8482018
			В сумме =	0.362523	100.0		

9. Результаты расчета по границе санзоны.

ПК ЭРА v2.5. Модель: МРК-2014

Примесь :1325 - Формальдегид (Метаналь) (609)

ПДК_{мр} для примеси 1325 = 0.05 мг/м³

Расчет проводился по всем санитарным зонам внутри расч. прямоугольника 001

Всего просчитано точек: 85

Фоновая концентрация не задана

Направление ветра: автоматический поиск опасного направления от 0 до 360 град.

Скорость ветра: автоматический поиск опасной скорости от 0.5 до 12.0(U_{мр}) м/с

Результаты расчета в точке максимума ПК ЭРА v2.5. Модель: МРК-2014

Координаты точки : X= 182.0 м, Y= 1137.0 м

Максимальная суммарная концентрация | Cs= 0.03088 доли ПДК |
| 0.00154 мг/м³ |

Достигается при опасном направлении 184 град.

и скорости ветра 1.38 м/с

Всего источников: 3. В таблице заказано вкладчиков не более чем с 95% вклада

ВКЛАДЫ ИСТОЧНИКОВ

Ном.	Код	Тип	Выброс	Вклад	Вклад в%	Сум. %	Коэф. влияния
1	000101 0013	T	0.0098	0.013591	44.0	44.0	1.3867965
2	000101 0015	T	0.0076	0.010606	34.3	78.4	1.3954964
3	000101 0014	T	0.0056	0.006681	21.6	100.0	1.1929663
			В сумме =	0.030877	100.0		

10. Результаты расчета в фиксированных точках.

ПК ЭРА v2.5. Модель: МРК-2014

Группа точек 001

Примесь :1325 - Формальдегид (Метаналь) (609)

ПДК_{мр} для примеси 1325 = 0.05 мг/м³

Фоновая концентрация не задана

Направление ветра: автоматический поиск опасного направления от 0 до 360 град.

Скорость ветра: автоматический поиск опасной скорости от 0.5 до 12.0(U_{мр}) м/с

Точка 90. Расчетная точка.

Координаты точки : X= -656.0 м, Y= 852.0 м

Максимальная суммарная концентрация | Cs= 0.02941 доли ПДК |
| 0.00147 мг/м³ |

Достигается при опасном направлении 135 град.

и скорости ветра 1.38 м/с

Всего источников: 3. В таблице заказано вкладчиков не более чем с 95% вклада

ВКЛАДЫ ИСТОЧНИКОВ

Ном.	Код	Тип	Выброс	Вклад	Вклад в%	Сум. %	Коэф. влияния
1	000101 0013	T	0.0098	0.013027	44.3	44.3	1.3292663
2	000101 0015	T	0.0076	0.010086	34.3	78.6	1.3270906
3	000101 0014	T	0.0056	0.006302	21.4	100.0	1.1253022
			В сумме =	0.029414	100.0		

3. Исходные параметры источников.

ПК ЭРА v2.5. Модель: МРК-2014

Примесь :2754 - Алканы C12-19 /в пересчете на C/ (Углеводороды предельные C12-C19 (в пересчете на C); Растворитель РПК-265П) (10)

ПДК_{мр} для примеси 2754 = 1.0 мг/м³

Коэффициент рельефа (КР): индивидуальный с источников
 Коэффициент оседания (F): индивидуальный с источников

Код	[Тип]	H	D	Wo	V1	T	X1	Y1	X2	Y2	[Alf]	F	КР	[Ди]	Выброс
<Об-П>	<Ис>	М	М	М/с	М/с	градС	М	М	М	М	М	М	М	М	г/с
000101	0013	T	4.0	0.20	35.25	1.11	500.0	112	97			1.0	1.000	0	0.2368000
000101	0014	T	4.0	0.20	19.97	0.6274	500.0	112	97			1.0	1.000	0	0.1361000
000101	0015	T	4.0	0.20	28.02	0.8803	500.0	112	97			1.0	1.000	0	0.1845000

4. Расчетные параметры Cm,Um,Xm

ПК ЭРА v2.5. Модель: МРК-2014

Сезон :ЛЕТО (температура воздуха 25.0 град.С)

Примесь :2754 - Алканы C12-19 /в пересчете на C/ (Углеводороды предельные C12-C19 (в пересчете на C); Растворитель РПК-265П) (10)

ПДКмр для примеси 2754 = 1.0 мг/м3

Источники				Их расчетные параметры		
Номер	Код	M	[Тип]	Cm	Um	Xm
п/п	<об-п>	<ис>		[доли ПДК]	[м/с]	[м]
1	000101	0013	T	0.157437	5.57	96.5
2	000101	0014	T	0.146517	3.80	74.7
3	000101	0015	T	0.149897	4.73	86.6
Суммарный Mq = 0.557400 г/с						
Сумма Cm по всем источникам = 0.453852 долей ПДК						
Средневзвешенная опасная скорость ветра = 4.72 м/с						

6. Результаты расчета в виде таблицы.

Примесь :2754 - Алканы C12-19 /в пересчете на C/ (Углеводороды предельные C12-C19 (в пересчете на C); Растворитель РПК-265П) (10)

ПДКмр для примеси 2754 = 1.0 мг/м3

Расчет проводился на прямоугольнике 1

с параметрами: координаты центра X= 193, Y= 5

размеры: длина(по X)= 4500, ширина(по Y)= 4200, шаг сетки= 150

Фоновая концентрация не задана

Направление ветра: автоматический поиск опасного направления от 0 до 360 град.

Скорость ветра: автоматический поиск опасной скорости от 0.5 до 12.0(Uмр) м/с

Результаты расчета в точке максимума ПК ЭРА v2.5. Модель: МРК-2014

Координаты точки : X= 43.0 м, Y= 155.0 м

Максимальная суммарная концентрация | Cs= 0.43946 долей ПДК |
 | 0.43946 мг/м3 |

Достигается при опасном направлении 130 град.
 и скорости ветра 5.17 м/с

Всего источников: 3. В таблице заказано вкладчиков не более чем с 95% вклада

ВКЛАДЫ ИСТОЧНИКОВ

[Ном.]	Код	[Тип]	Выброс	Вклад	[Вклад в%]	Сум. %]	Коэф. влияния
----	<Об-П>	<Ис>	M-(Mq)	[C]	[доли ПДК]	-----	b=C/M
1	000101	0013	T	0.2368	0.155640	35.4	0.657265544
2	000101	0015	T	0.1845	0.148753	33.8	0.806246936
3	000101	0014	T	0.1361	0.135067	30.7	0.992410064
В сумме = 0.439460				100.0			

9. Результаты расчета по границе санзоны.

ПК ЭРА v2.5. Модель: МРК-2014

Примесь :2754 - Алканы C12-19 /в пересчете на C/ (Углеводороды предельные C12-C19 (в пересчете на C); Растворитель РПК-265П) (10)

ПДКмр для примеси 2754 = 1.0 мг/м3

Расчет проводился по всем санитарным зонам внутри расч. прямоугольника 001

Всего просчитано точек: 85

Фоновая концентрация не задана

Направление ветра: автоматический поиск опасного направления от 0 до 360 град.

Скорость ветра: автоматический поиск опасной скорости от 0.5 до 12.0(Uмр) м/с

Результаты расчета в точке максимума ПК ЭРА v2.5. Модель: МРК-2014

Координаты точки : X= 182.0 м, Y= 1137.0 м

Максимальная суммарная концентрация | Cs= 0.03741 доли ПДК |
| 0.03741 мг/м3 |

Достигается при опасном направлении 184 град.
и скорости ветра 1.38 м/с

Всего источников: 3. В таблице заказано вкладчиков не более чем с 95% вклада

ВКЛАДЫ ИСТОЧНИКОВ

Ном.	Код	Тип	Выброс	Вклад	Вклад в%	Сум. %	Коеф. влияния
1	000101 0013	T	0.2368	0.016420	43.9	43.9	0.069339834
2	000101 0015	T	0.1845	0.012873	34.4	78.3	0.069774829
3	000101 0014	T	0.1361	0.008118	21.7	100.0	0.059648320
			В сумме =	0.037411	100.0		

10. Результаты расчета в фиксированных точках.

ПК ЭРА v2.5. Модель: МРК-2014

Группа точек 001

Примесь :2754 - Алканы C12-19 /в пересчете на C/ (Углеводороды предельные C12-C19 (в пересчете на C); Растворитель РПК-265П) (10)
ПДКмр для примеси 2754 = 1.0 мг/м3

Фоновая концентрация не задана

Направление ветра: автоматический поиск опасного направления от 0 до 360 град.

Скорость ветра: автоматический поиск опасной скорости от 0.5 до 12.0(Умр) м/с

Точка 90. Расчетная точка.

Координаты точки : X= -656.0 м, Y= 852.0 м

Максимальная суммарная концентрация | Cs= 0.03564 доли ПДК |
| 0.03564 мг/м3 |

Достигается при опасном направлении 135 град.
и скорости ветра 1.38 м/с

Всего источников: 3. В таблице заказано вкладчиков не более чем с 95% вклада

ВКЛАДЫ ИСТОЧНИКОВ

Ном.	Код	Тип	Выброс	Вклад	Вклад в%	Сум. %	Коеф. влияния
1	000101 0013	T	0.2368	0.015739	44.2	44.2	0.066463321
2	000101 0015	T	0.1845	0.012242	34.4	78.5	0.066354536
3	000101 0014	T	0.1361	0.007658	21.5	100.0	0.056265108
			В сумме =	0.035639	100.0		

3. Исходные параметры источников.

ПК ЭРА v2.5. Модель: МРК-2014

Группа суммации :6007=0301 Азота (IV) диоксид (Азота диоксид) (4)

0330 Сера диоксид (Ангидрид сернистый, Сернистый газ, Сера (IV) оксид) (516)

Коэффициент рельефа (КР): индивидуальный с источников

Коэффициент оседания (F): индивидуальный с источников

Код	Тип	H	D	Wo	V1	T	X1	Y1	X2	Y2	Alf	F	КР	Ди	Выброс
----- Примесь 0301-----															
000101 0013	T	4.0	0.20	35.25	1.11	500.0	112	97			1.0	1.000	1	0.6272000	
000101 0014	T	4.0	0.20	19.97	0.6274	500.0	112	97			1.0	1.000	1	0.3605000	
000101 0015	T	4.0	0.20	28.02	0.8803	500.0	112	97			1.0	1.000	1	0.4885000	
----- Примесь 0330-----															
000101 0013	T	4.0	0.20	35.25	1.11	500.0	112	97			1.0	1.000	1	0.0980000	
000101 0014	T	4.0	0.20	19.97	0.6274	500.0	112	97			1.0	1.000	1	0.0563000	
000101 0015	T	4.0	0.20	28.02	0.8803	500.0	112	97			1.0	1.000	1	0.0763000	

4. Расчетные параметры См, Ум, Хм

ПК ЭРА v2.5. Модель: МРК-2014

Сезон :ЛЕТО (температура воздуха 25.0 град.С)

Группа суммации :6007=0301 Азота (IV) диоксид (Азота диоксид) (4)

0330 Сера диоксид (Ангидрид сернистый, Сернистый газ, Сера (IV) оксид) (516)

- Для групп суммации выброс $Mq = M1/ПДК1 + \dots + Mn/ПДКn$, а суммарная концентрация $Cm = Cm1/ПДК1 + \dots + Cmн/ПДКн$						
Источники			Их расчетные параметры			
Номер	Код	Mq	Тип	Cm	Um	Xm
-п/п- <об-п>-<ис> ----- ---- -[доли ПДК]- -[м/с]- ----[м]---						
1	000101 0013	3.332000	T	2.215294	5.57	96.5
2	000101 0014	1.915100	T	2.061687	3.80	74.7
3	000101 0015	2.595100	T	2.108394	4.73	86.6

Суммарный $Mq = 7.842200$ (сумма $Mq/ПДК$ по всем примесям)						
Сумма Cm по всем источникам = 6.385376 долей ПДК						

Средневзвешенная опасная скорость ветра = 4.72 м/с						

6. Результаты расчета в виде таблицы.

ПК ЭРА v2.5. Модель: МРК-2014

Группа суммации :6007=0301 Азота (IV) диоксид (Азота диоксид) (4)
0330 Сера диоксид (Ангидрид сернистый, Сернистый газ, Сера (IV) оксид) (516)

Расчет проводился на прямоугольнике 1

с параметрами: координаты центра $X=193$, $Y=5$

размеры: длина(по X)=4500, ширина(по Y)=4200, шаг сетки=150

Запрошен учет дифференцированного фона с постов для действующих источников

Направление ветра: автоматический поиск опасного направления от 0 до 360 град.

Скорость ветра: автоматический поиск опасной скорости от 0.5 до 12.0(Умр) м/с

Результаты расчета в точке максимума ПК ЭРА v2.5. Модель: МРК-2014

Координаты точки : $X=43.0$ м, $Y=155.0$ м

Максимальная суммарная концентрация | $Cs=6.19364$ доли ПДК |

Достигается при опасном направлении 130 град.

и скорости ветра 5.17 м/с

Всего источников: 3. В таблице заказано вкладчиков не более чем с 95% вклада

ВКЛАДЫ ИСТОЧНИКОВ

Ном.	Код	Тип	Выброс	Вклад	Вклад в%	Сум. %	Коэф.влияния
----- <Об-П>-<Ис> --- ---М-(Mq)-- C[доли ПДК] ----- ----- ----b=C/M ---							
Фоновая концентрация Cf 0.010780 0.2 (Вклад источников 99.8%)							
1	000101 0013	T	3.3320	2.190009	35.4	35.4	0.657265484
2	000101 0015	T	2.5951	2.092291	33.8	69.3	0.806246936
3	000101 0014	T	1.9151	1.900565	30.7	100.0	0.992410183
В сумме = 6.193645 100.0							

9. Результаты расчета по границе санзоны.

ПК ЭРА v2.5. Модель: МРК-2014

8:08:

Группа суммации :6007=0301 Азота (IV) диоксид (Азота диоксид) (4)
0330 Сера диоксид (Ангидрид сернистый, Сернистый газ, Сера (IV) оксид) (516)

Расчет проводился по всем санитарным зонам внутри расч. прямоугольника 001

Всего просчитано точек: 85

Запрошен учет дифференцированного фона с постов для действующих источников

Направление ветра: автоматический поиск опасного направления от 0 до 360 град.

Скорость ветра: автоматический поиск опасной скорости от 0.5 до 12.0(Умр) м/с

Результаты расчета в точке максимума ПК ЭРА v2.5. Модель: МРК-2014

Координаты точки : $X=182.0$ м, $Y=1137.0$ м

Максимальная суммарная концентрация | $Cs=0.53713$ доли ПДК |

Достигается при опасном направлении 184 град.

и скорости ветра 1.38 м/с

Всего источников: 3. В таблице заказано вкладчиков не более чем с 95% вклада

ВКЛАДЫ ИСТОЧНИКОВ

Ном.	Код	Тип	Выброс	Вклад	Вклад в%	Сум. %	Коэф. влияния
Фоновая концентрация С _Г 0.010780 2.0 (Вклад источников 98.0%)							
1	000101 0013	T	3.3320	0.231040	43.9	43.9	0.069339834
2	000101 0015	T	2.5951	0.181073	34.4	78.3	0.069774821
3	000101 0014	T	1.9151	0.114233	21.7	100.0	0.059648324
В сумме =				0.537125	100.0		

10. Результаты расчета в фиксированных точках.

ПК ЭРА v2.5. Модель: МРК-2014

Группа суммации :6007=0301 Азота (IV) диоксид (Азота диоксид) (4)

0330 Сера диоксид (Ангидрид сернистый, Сернистый газ, Сера (IV) оксид)
(516)

Запрошен учет дифференцированного фона с постов для действующих источников

Направление ветра: автоматический поиск опасного направления от 0 до 360 град.

Скорость ветра: автоматический поиск опасной скорости от 0.5 до 12.0(У_{мр}) м/с

Точка 90. Расчетная точка.

Координаты точки : X= -656.0 м, Y= 852.0 м

Максимальная суммарная концентрация | C_с= 0.51219 доли ПДК |

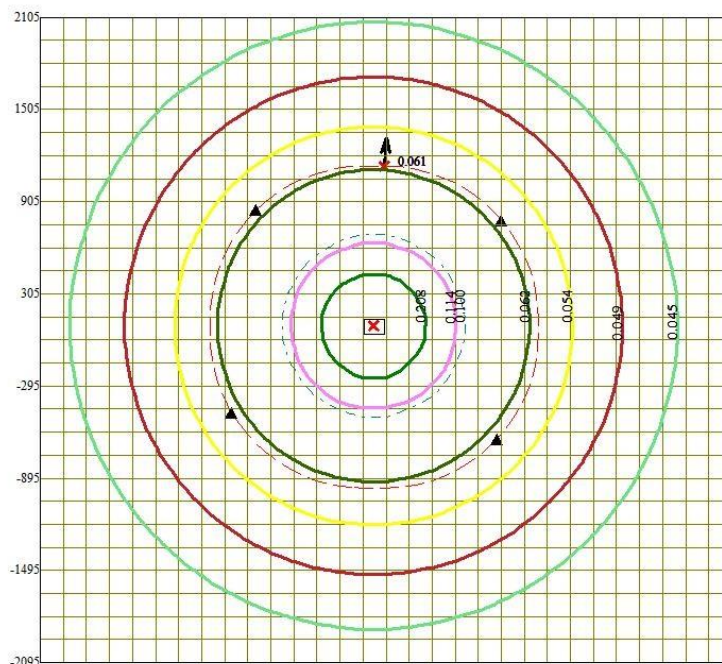
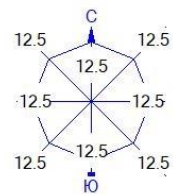
Достигается при опасном направлении 135 град.
и скорости ветра 1.38 м/с

Всего источников: 3. В таблице заказано вкладчиков не более чем с 95% вклада

ВКЛАДЫ ИСТОЧНИКОВ

Ном.	Код	Тип	Выброс	Вклад	Вклад в%	Сум. %	Коэф. влияния
Фоновая концентрация С _Г 0.010780 2.1 (Вклад источников 97.9%)							
1	000101 0013	T	3.3320	0.221456	44.2	44.2	0.066463321
2	000101 0015	T	2.5951	0.172197	34.3	78.5	0.066354536
3	000101 0014	T	1.9151	0.107753	21.5	100.0	0.056265112
В сумме =				0.512186	100.0		

ТОО «Разведка и добыча QazaqGaz»
 ПК ЭРА v2.5, Модель: МРК-2014
 0304 Азот (II) оксид (Азота оксид) (6)



Условные обозначения:

□ Территория предприятия

□ Сан. зона, группа N 01

▲ Расч. точки, группа N 01

▲ Расч. точки, группа N 02

▲ Расч. точки, группа N 03

▲ Расч. точки, группа N 04

⋈ Максим. значение концентрации

— Расч. прямоугольник N 01

Изолинии в долях ПДК

— 0.045 ПДК

— 0.049 ПДК

— 0.054 ПДК

— 0.062 ПДК

— 0.100 ПДК

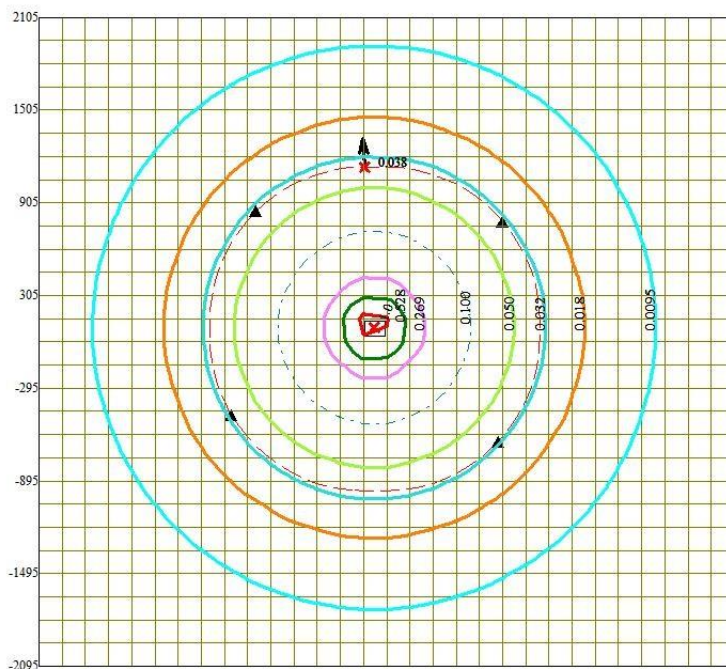
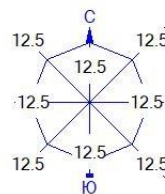
— 0.114 ПДК

— 0.208 ПДК



Макс концентрация 0.4802165 ПДК достигается в точке $x=43$ $y=155$
 При опасном направлении 130° и опасной скорости ветра 5.17 м/с
 Расчетный прямоугольник № 1, ширина 4500 м, высота 4200 м,
 шаг расчетной сетки 150 м, количество расчетных точек 31×29
 Расчет на существующее положение.

ТОО «Разведка и добыча QazaqGaz»
 ПК ЭРА v2.5, Модель: МРК-2014
 0328 Углерод (Сажа, Углерод черный) (583)



Условные обозначения:

□ Территория предприятия

□ Сан. зона, группа N 01

▲ Расч. точки, группа N 01

▲ Расч. точки, группа N 02

▲ Расч. точки, группа N 03

▲ Расч. точки, группа N 04

★ Максим. значение концентрации

▭ Расч. прямоугольник N 01

Изолинии в долях ПДК

— 0.0095 ПДК

— 0.018 ПДК

— 0.032 ПДК

— 0.050 ПДК

- - - 0.100 ПДК

— 0.269 ПДК

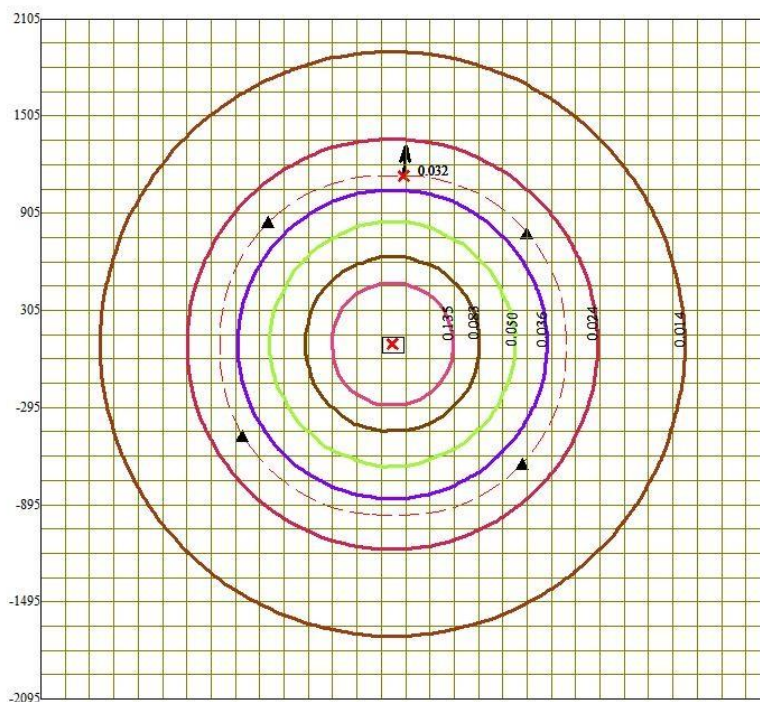
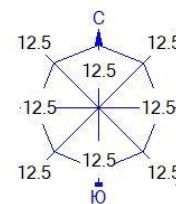
— 0.528 ПДК

— 1.0 ПДК



Макс концентрация 1.1342533 ПДК достигается в точке $x=43$ $y=155$
 При опасном направлении 130° и опасной скорости ветра 5.46 м/с
 Расчетный прямоугольник № 1, ширина 4500 м, высота 4200 м,
 шаг расчетной сетки 150 м, количество расчетных точек 31×29
 Расчет на существующее положение.

ТОО «Разведка и добыча QazaqGaz»
 ПК ЭРА v2.5, Модель: МРК-2014
 0330 Сера диоксид (Ангидрид сернистый, Сернистый газ, Сера (IV) оксид) (516)

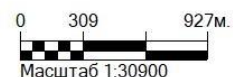


Условные обозначения:

- Территория предприятия
- Сан. зона, группа N 01
- Расч. точки, группа N 01
- Расч. точки, группа N 02
- Расч. точки, группа N 03
- Расч. точки, группа N 04
- Максим. значение концентрации
- Расч. прямоугольник N 01

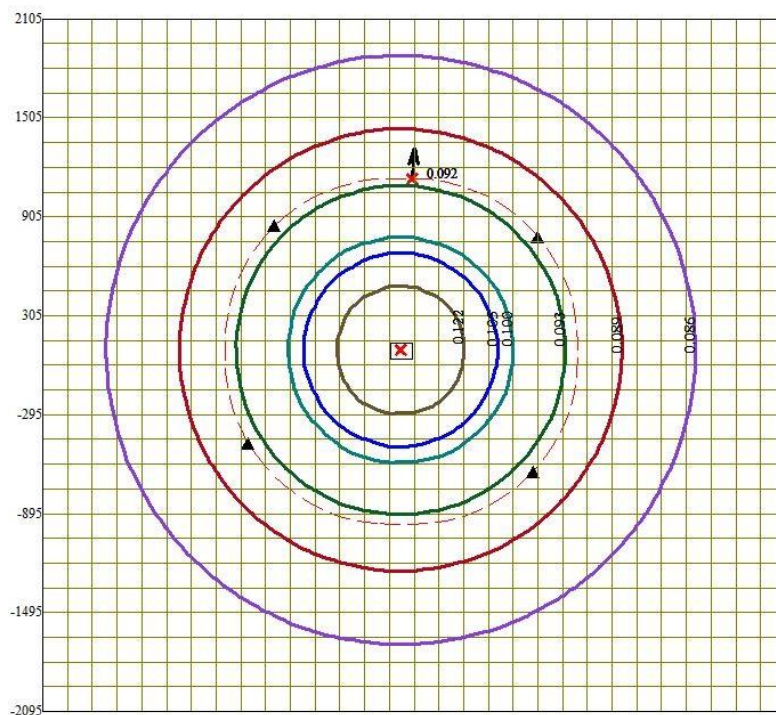
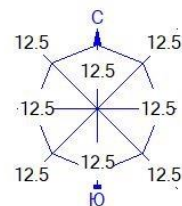
Изолинии в долях ПДК

- 0.014 ПДК
- 0.024 ПДК
- 0.036 ПДК
- 0.050 ПДК
- 0.083 ПДК
- 0.135 ПДК



Макс концентрация 0.3646827 ПДК достигается в точке $x= 43 \quad y= 155$
 При опасном направлении 130° и опасной скорости ветра 5.17 м/с
 Расчетный прямоугольник № 1, ширина 4500 м, высота 4200 м,
 шаг расчетной сетки 150 м, количество расчетных точек 31×29
 Расчет на существующее положение.

ТОО «Разведка и добыча QazaqGaz»
 ПК ЭРА v2.5, Модель: МРК-2014
 0337 Углерод оксид (Окись углерода, Угарный газ) (584)



Условные обозначения:

- Территория предприятия
- Сан. зона, группа N 01

- Расч. точки, группа N 01
- Расч. точки, группа N 02
- Расч. точки, группа N 03
- Расч. точки, группа N 04

- Максим. значение концентрации
- Расч. прямоугольник N 01

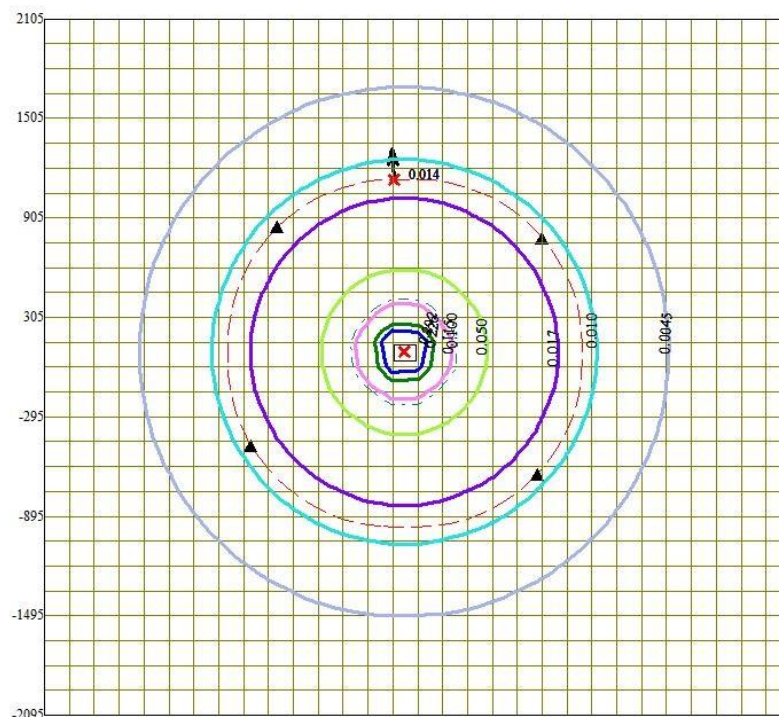
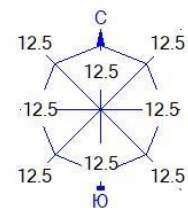
Изолинии в долях ПДК

- 0.086 ПДК
- 0.089 ПДК
- 0.093 ПДК
- 0.105 ПДК
- 0.122 ПДК



Макс концентрация 0.2044216 ПДК достигается в точке $x= 43$ $y= 155$
 При опасном направлении 130° и опасной скорости ветра 5.17 м/с
 Расчетный прямоугольник № 1, ширина 4500 м, высота 4200 м,
 шаг расчетной сетки 150 м, количество расчетных точек 31×29
 Расчет на существующее положение.

ТОО «Разведка и добыча QazaqGaz»
 ПК ЭРА v2.5, Модель: МРК-2014
 0703 Бенз/а/пирен (3,4-Бензпирен) (54)



Условные обозначения:

- Территория предприятия
- Сан. зона, группа N 01
- Расч. точки, группа N 01
- Расч. точки, группа N 02
- Расч. точки, группа N 03
- Расч. точки, группа N 04
- Максим. значение концентрации
- Расч. прямоугольник N 01

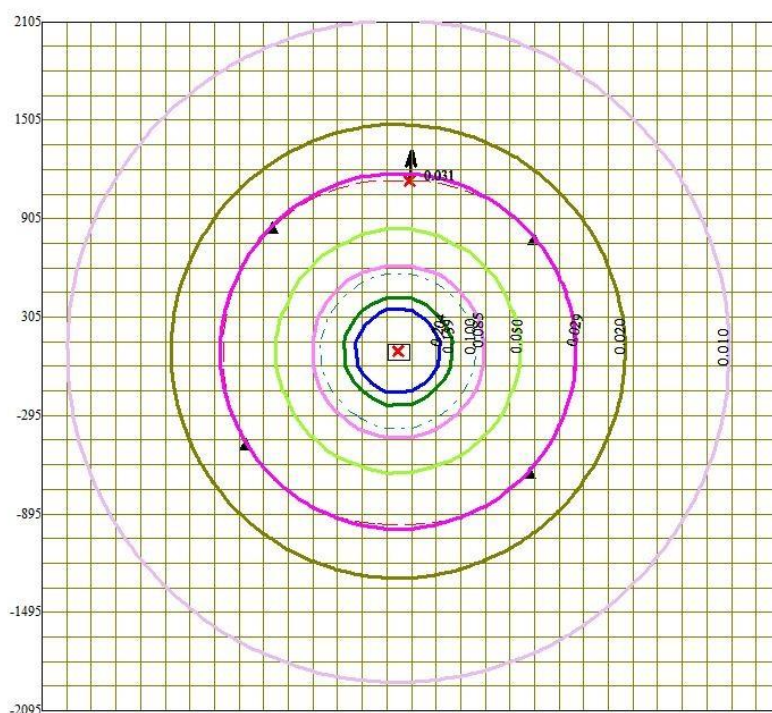
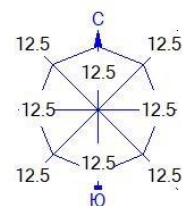
Изолинии в долях ПДК

- 0.0045 ПДК
- 0.010 ПДК
- 0.017 ПДК
- 0.050 ПДК
- 0.100 ПДК
- 0.115 ПДК
- 0.226 ПДК
- 0.292 ПДК



Макс концентрация 0.4070327 ПДК достигается в точке $x=43$ $y=155$
 При опасном направлении 130° и опасной скорости ветра 5.46 м/с
 Расчетный прямоугольник № 1, ширина 4500 м, высота 4200 м,
 шаг расчетной сетки 150 м, количество расчетных точек 31×29
 Расчет на существующее положение.

ТОО «Разведка и добыча QazaqGaz»
 ПК ЭРА v2.5, Модель: МРК-2014
 1325 Формальдегид (Метаналь) (609)



- Условные обозначения:
- Территория предприятия
 - Сан. зона, группа N 01
 - Расч. точки, группа N 01
 - Расч. точки, группа N 02
 - Расч. точки, группа N 03
 - Расч. точки, группа N 04
 - Максим. значение концентрации
 - Расч. прямоугольник N 01

- Изолинии в долях ПДК
- 0.010 ПДК
 - 0.020 ПДК
 - 0.029 ПДК
 - 0.050 ПДК
 - 0.085 ПДК
 - 0.100 ПДК
 - 0.159 ПДК
 - 0.204 ПДК

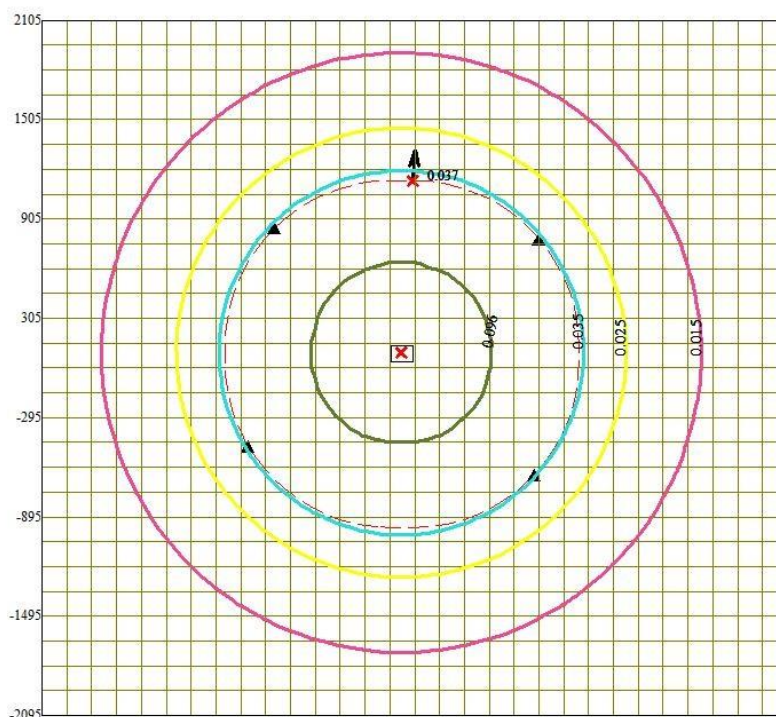
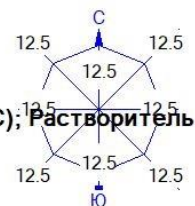


Макс концентрация 0.3625235 ПДК достигается в точке $x= 43$ $y= 155$
 При опасном направлении 130° и опасной скорости ветра 5.17 м/с
 Расчетный прямоугольник № 1, ширина 4500 м, высота 4200 м,
 шаг расчетной сетки 150 м, количество расчетных точек 31*29
 Расчет на существующее положение.

ТОО «Разведка и добыча QazaqGaz»

ПК ЭРА v2.5, Модель: МРК-2014

2754 Алканы С12-19 /в пересчете на С/ (Углеводороды предельные С12-С19 (в пересчете на С)); Растворитель РПК-265П) (10)



Условные обозначения:

□ Территория предприятия

□ Сан. зона, группа N 01

▲ Расч. точки, группа N 01

▲ Расч. точки, группа N 02

▲ Расч. точки, группа N 03

▲ Расч. точки, группа N 04

⚡ Максим. значение концентрации

— Расч. прямоугольник N 01

Изолинии в долях ПДК

— 0.015 ПДК

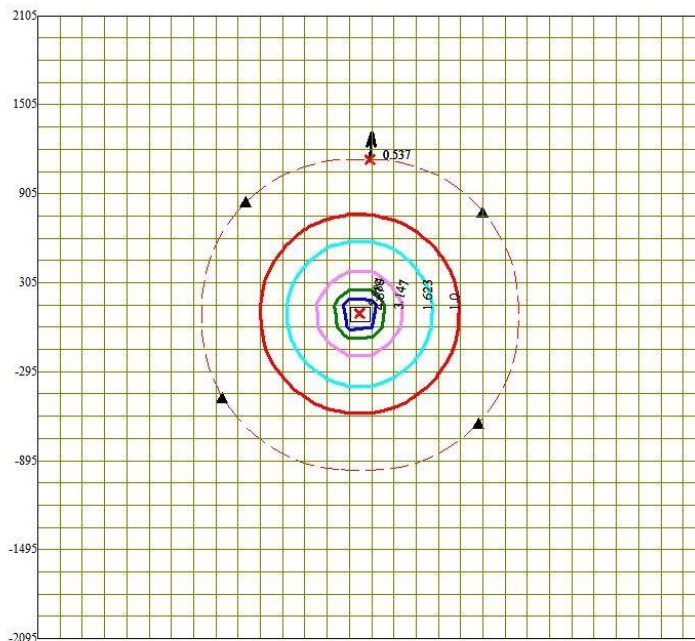
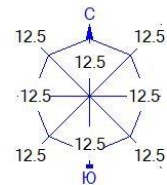
— 0.025 ПДК

— 0.035 ПДК

— 0.096 ПДК



Макс концентрация 0.43946 ПДК достигается в точке $x=43$ $y=155$
При опасном направлении 130° и опасной скорости ветра 5.17 м/с
Расчетный прямоугольник № 1, ширина 4500 м, высота 4200 м,
шаг расчетной сетки 150 м, количество расчетных точек 31×29
Расчёт на существующее положение.



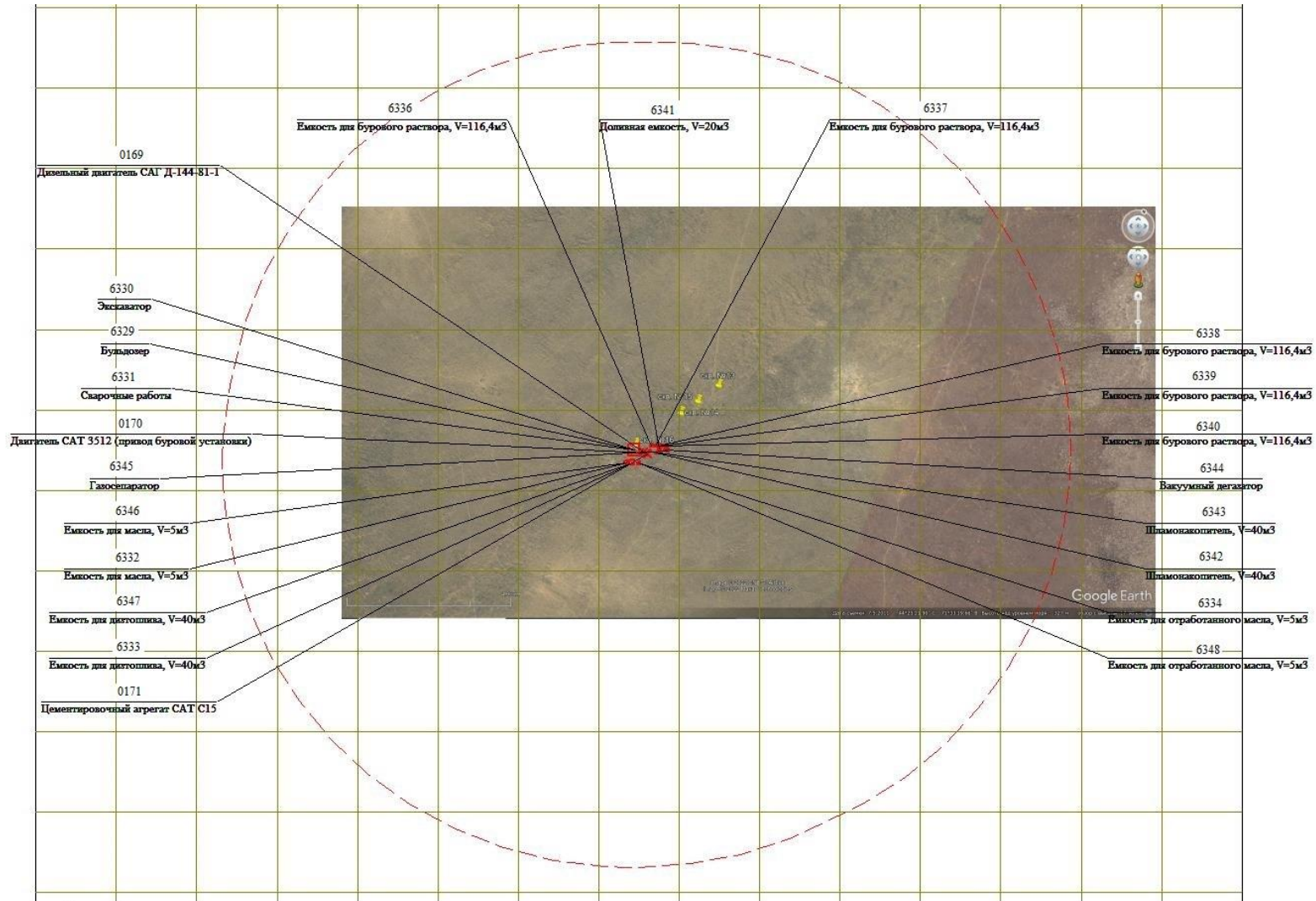
- Условные обозначения:
- Территория предприятия
 - Сан. зона, группа N 01
 - Расч. точки, группа N 01
 - Расч. точки, группа N 02
 - Расч. точки, группа N 03
 - Расч. точки, группа N 04
 - Максим. значение концентрации
 - Расч. прямоугольник N 01

- Изолинии в долях ПДК
- 1.0 ПДК
 - 1.623 ПДК
 - 3.147 ПДК
 - 4.670 ПДК
 - 5.584 ПДК

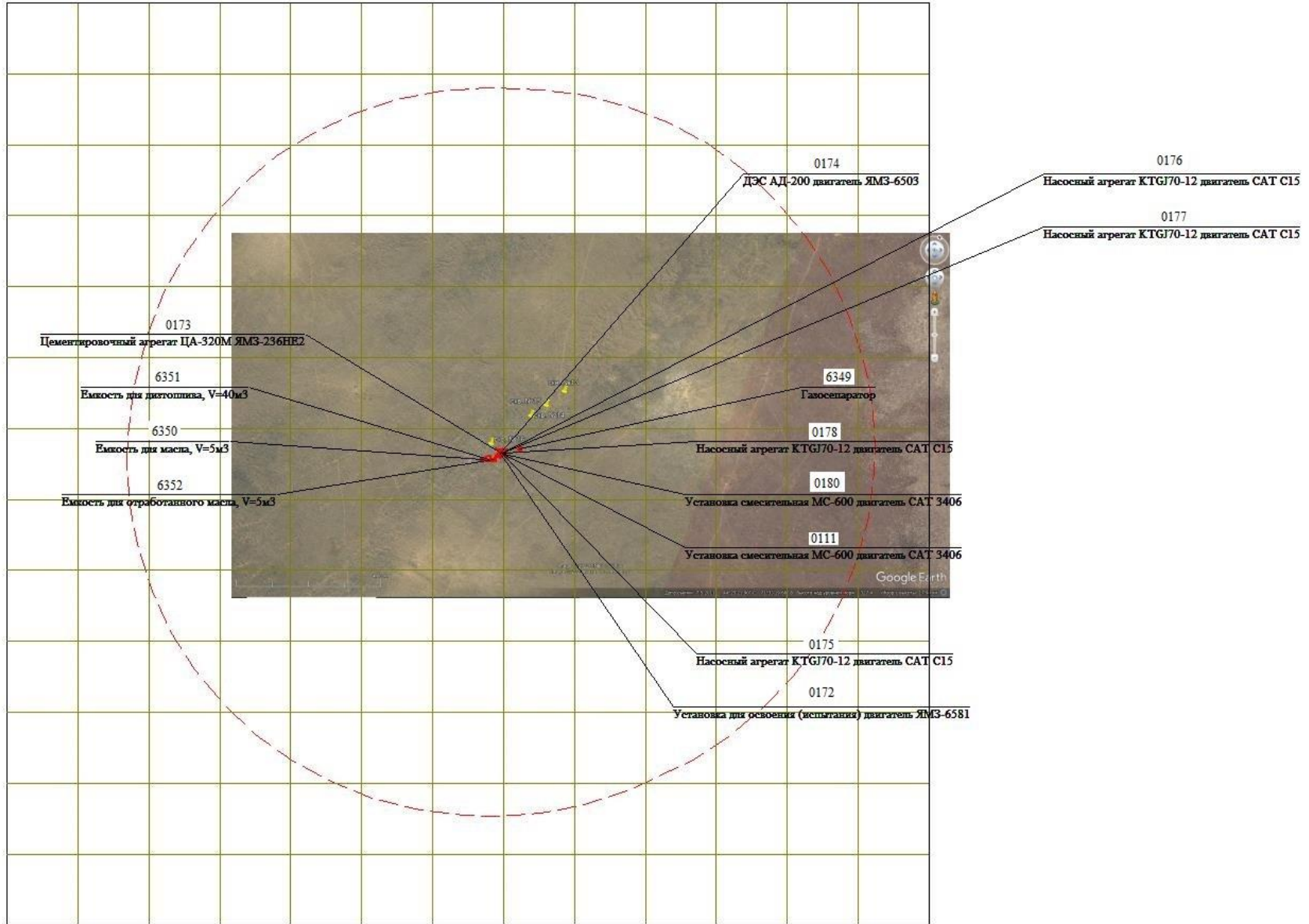


Макс концентрация 6.1936445 ПДК достигается в точке $x=43$ $y=155$
 При опасном направлении 130° и опасной скорости ветра 5.17 м/с
 Расчетный прямоугольник № 1, ширина 4500 м, высота 4200 м,
 шаг расчетной сетки 150 м, количество расчетных точек $31 \cdot 29$
 Расчет на существующее положение.

ПРИЛОЖЕНИЕ 4 – КАРТА-СХЕМА РАЗМЕЩЕНИЯ ИСТОЧНИКОВ ВЫБРОСОВ



При подготовительных работах, бурении и креплении



При испытании/освоении

ПРИЛОЖЕНИЕ 5 – РАСЧЕТ ОБЪЕМОВ ОБРАЗОВАНИЯ ОТХОДОВ БУРЕНИЯ И ПРОИЗВОДСТВЕННЫХ ОТХОДОВ

Интервал	Конструкция ствола скважины		
	Кондуктор 0-350	Промежуточная колонна 350-1200	Эксплуатационная колонна 1200-2280
Диаметр долота, мм	393,7	295,3	215,9
L, Длина интервала, м	350	850	1050
K Коэффициент кавернозности	1,33	1,15	1,24
π	3,14	3,14	3,14
R^2 , м	0,0387	0,0218	0,0117
$V_{скв} = K * \pi * R^2 * L$	56,6396	66,9134	47,6416
$V_{скв}$, м³	171,1946		

Объем бурового шлама, м³:	205,4 335
---	----------------------------

Объем бурового шлама определяется по формуле:

$$V_{ш} = V_{скв} \times 1,2, \text{ м}^3$$

где: 1,2 - коэффициент, учитывающий разуплотнение выбуренной породы (согласно Методике);

$V_{скв}$ - объем скважины.

171,1
946

Объем отработанного бурового раствора, м³:	291,1 160
--	----------------------------

Объем отработанного бурового раствора рассчитывается по формуле:

$$V_{обр} = 1,2 \times V_{скв} \times K_1 + 0,5 \times V_{ц}, \text{ м}^3$$

где: K_1 – коэффициент, учитывающий потери бурового раствора, уходящего со шламом при очистке на вибросите, пескоотделителе и илоотделителе, (согласно Методике) 1,052;
 $V_{ц}$ - объем циркуляционной системы буровой установки м^3 , объем циркуляционной системы буровой установки определяется в соответствии с паспортными данными установки, принимается равной 150 м^3 .

Количество образования отходов бурения, т:	<u>723,6</u> <u>339</u>
---	----------------------------

Количество образования отходов бурения (буровой шлам, отработанный буровой раствор) определяется по формуле:

$$Q = V_{ш} * \rho_{ш} + V_{обр} * \rho_{обр, т}$$

где: $V_{ш}$ - объем шлама, м^3 ;

$\rho_{ш}$ - удельный вес бурового шлама: $\text{т}/\text{м}^3$ удельная плотность горных пород по разрезу скважины согласно табл. 4.3 тех. проекта с учетом коэффициента разбухания породы (РНД 03.1.0.3.01-96) равного 1,2 1,837
9

$V_{обр}$ - объем отработанного бурового раствора, м^3 ;

$\rho_{обр}$ - удельный вес отработанного бурового раствора, согласно табл. 7.2 тех. проекта, $\text{т}/\text{м}^3$. 1,188
75

В том числе, количество бурового шлама, т: 377,5
697

$$Q = V_{ш} * \rho_{ш, т}$$

количество отработанного бурового раствора, т: 346,0
642

$$Q = V_{обр} * \rho_{обр, т}$$

Количество отработанного масла при строительстве скважины (от работы дизель-генератора и от работы спецтехники), т:	<u>0,272</u> <u>8</u>
--	--------------------------

Строительно-монтажные работы**0,001*****Отработанное масло от работы дизель-генератора.*****1****0,000****1**

Количество отработанных масел при работе дизель-генераторов определяется по формуле:

$$N = N_M \cdot 0,25$$

где: N - количество отработанного моторного масла, тонн;

N_M – количество израсходованного моторного масла, необходимое для работы дизель-генератора, согласно технического проекта, тонн

0,000**2*****Отработанное масло от работы спецтехники, т,*****0,001****0**

$$M1 = (MDT + MBZ) \cdot 0.25$$

Расход дизельного топлива при работе спецтехники, т, MD

0,116**7**

Расход бензина, при работе спецтехники т, MB

0,0

Плотность дизельного топлива, т/м³, $QD = 0.84$

Плотность бензина, т/м³, $QB = 0.74$

Плотность моторного масла, т/м³, $QM = 0.93$

Норма расхода масла (при работе транспорта на дизтопливе), л/л, $HD = 0.032$

Норма расхода масла (при работе транспорта на бензине), л/л, $HB = 0.024$

Расход моторного масла при работе техники на дизтопливе, т,

0,004**1**

$$MDT = MD / QD \cdot HD \cdot QM$$

Расход моторного масла при работе техники на бензине, т,

0,0

$$MBZ = MB / QB \cdot HB \cdot QM$$

Подготовительные работы, бурение и крепление**0,192****5**

Отработанное масло от работы дизель-генератора.

Количество отработанных масел при работе дизель-генераторов определяется по формуле:

$$N = N_M * 0,25$$

где: N - количество отработанного моторного масла, тонн;

N_M – количество израсходованного моторного масла, необходимое для работы дизель-генератора, согласно технического проекта, тонн 0,77

Испытание/освоение скважины

0,079
3

Отработанное масло от работы дизель-генератора.

Количество отработанных масел при работе дизель-генераторов определяется по формуле:

$$N = N_M * 0,25$$

где: N - количество отработанного моторного масла, тонн;

N_M – количество израсходованного моторного масла, необходимое для работы дизель-генератора, согласно технического проекта, тонн 0,317

<u>Промасленная ветошь, т:</u>	<u>0,025</u>
	<u>4</u>

Количество промасленной ветоши определяется по формуле:

$$N = M_o + M + W \text{ т/год,}$$

где: M_o - количество поступающей ветоши, т/год;

M – норматив содержания в ветоши масла ($M = M_o * 0,12$);

W - норматив содержания в ветоши влаги ($W = M_o * 0,15$);

$$N = 0,02 + (0,02 * 0,12) + (0,02 * 0,15) = 0,0254 \text{ т}$$

0,001
8

Строительно-монтажные работы

0,013
5

Подготовительные работы, бурение и крепление

<u>Испытание/освоение скважины</u>	0,010 1
<u>Использованная тара, т:</u>	<u>4,135</u> <u>9</u>
<u>Подготовительные работы, бурение и крепление</u>	<u>3,500</u> <u>7</u>
Ни.т. = М × а, т/год, где: Ни.т. - масса образующейся использованной тары химических реагентов, т/год;	
М - суммарная потребность компонентов на скв-ну согласно табл. 7.6, 9.15 тех. проекта, т/год;	233,3 804
а - коэффициент образования тары принимается равным 0,015.	
<u>Испытание/освоение скважины</u>	<u>0,635</u> <u>2</u>
Ни.т. = М × а, т/год, где: Ни.т. - масса образующейся использованной тары химических реагентов, т/год;	
М - суммарная потребность компонентов на скв-ну согласно табл. 10.10 тех. проекта, т/год;	42,34 40
а - коэффициент образования тары принимается равным 0,015.	
<u>Огарки сварочных электродов, т:</u>	<u>0,000</u> <u>9</u>
Огарки образуются в зависимости от расхода электродов, и определяются по формуле: $N = M_{ост} * Q$	
где: $M_{ост}$ – расход электродов на 1 скважину, согласно технического проекта тонн;	0,063
Q – остаток электрода, 0,015 т.	
<u>Количество образования коммунальных отходов, т:</u>	<u>1,807</u> <u>8</u>

Количество образования пищевых отходов, т:**0,996**
0**Строительно-монтажные работы****Коммунальные отходы, т:****0,130**
7

Расчет объема образования коммунальных отходов произведен согласно «Порядка нормирования объемов образования и размещения отходов производства» РНД 03.1.0.3.01-96.

Количество образования коммунальных отходов определяется по формуле:

$$Q_{\text{Ком}} = (P \cdot M \cdot N \cdot \rho) / 365,$$

где: P - норма накопления отходов на 1 чел в год, 1,06 м³/чел;

M - численность работающего персонала, чел;

N – время работы, сут;

ρ – плотность отходов, 0,25 т/м³.

30**6****Пищевые отходы (образуются при приготовлении и приеме пищи в столовой, либо на кухне), т:****0,072**

Норма накопления пищевых отходов:

$$M_{\text{п.о.}} = m \times \rho \times k \times 10^{-3}, \text{ т/год},$$

где:

M_{п.о.} - количество образования пищевых отходов, т/год;

m - количество человек, посещающих столовую, чел.;

ρ - норма образования отходов на 1 блюдо, 0,08 кг/сут;

k - количество дней работы столовой в году, продолжительность строительства скважины сут.

N - среднее количество блюд, употребляемых 1 чел. в сутки, 5 блюд;

30**6****Подготовительные работы, бурение и крепление****Коммунальные отходы, т:****0,958**
4

Расчет объема образования коммунальных отходов произведен согласно «Порядка нормирования объемов образования и размещения отходов производства» РНД 03.1.0.3.01-96.

Количество образования коммунальных отходов определяется по формуле:

$$Q_{\text{Ком}} = (P * M * N * \rho) / 365,$$

где: P - норма накопления отходов на 1 чел в год, 1,06 м³/чел;

M - численность работающего персонала, чел;

N – время работы, сут;

ρ – плотность отходов, 0,25 т/м³.

30

44

Пищевые отходы (образуются при приготовлении и приеме пищи в столовой, либо на кухне), т:

0,528

Норма накопления пищевых отходов:

$$M_{\text{п.о.}} = m \times \rho \times k \times 10^{-3}, \text{ т/год},$$

где:

M_{п.о.} - количество образования пищевых отходов, т/год;

m - количество человек, посещающих столовую, чел.;

ρ - норма образования отходов на 1 блюдо, 0,08 кг/сут;

k - количество дней работы столовой в году, продолжительность строительства скважины сут.

30

44

N - среднее количество блюд, употребляемых 1 чел. в сутки, 5 блюд;

Испытание/освоение скважины

Коммунальные отходы, т:

0,718

8

Расчет объема образования коммунальных отходов произведен согласно «Порядка нормирования объемов образования и размещения отходов производства» РНД 03.1.0.3.01-96.



Количество образования коммунальных отходов определяется по формуле:

$$Q_{\text{Ком}} = (P * M * N * \rho) / 365,$$

где: P - норма накопления отходов на 1 чел в год, 1,06 м³/чел;

М - численность работающего персонала, чел;	30
N – время работы, сут;	33
ρ – плотность отходов, 0,25 т/м ³ .	
<i>Пищевые отходы (образуются при приготовлении и приеме пищи в столовой, либо на кухне), т:</i>	0,396
Норма накопления пищевых отходов:	
$M_{п.о.} = m \times \rho \times k \times 10^{-3}$, т/год,	
где:	
M _{п.о.} - количество образования пищевых отходов, т/год;	
m - количество человек, посещающих столовую, чел.;	30
ρ - норма образования отходов на 1 блюдо, 0,08 кг/сут;	
k - количество дней работы столовой в году, продолжительность строительства скважины сут.	33
N - среднее количество блюд, употребляемых 1 чел. в сутки, 5 блюд;	
Металлолом, т:	0,1
Количество металлолома в процессе строительства скважины ориентировочно составит – 0,1 т.	

**ПРИЛОЖЕНИЕ 6 – КОПИЯ ЛИЦЕНЗИИ НА ПРИРОДООХРАННОЕ
ПРОЕКТИРОВАНИЕ И НОРМИРОВАНИЕ**

1 - 1	13002388
	
МЕМЛЕКЕТТІК ЛИЦЕНЗИЯ	
20.02.2013 жылы	01545P
Берілді	<u>"Жобалау институты "ОПТИМУМ" жауапкершілігі шектеулі серіктестігі</u> Қазақстан Республикасы, Мағуыстау облысы, Ақтөу Қ.Ә., Ақтөу к., № здание ТОО "ҚазАзот" үйі, 3 этаж, БСН: 000740000123 (заңды тұлғаның толық аты, мекен-жайы, БСН реквизиттері / жеке тұлғаның тегі, аты, әкесінің аты толығымен, ЖСН реквизиттері)
Қызмет түрі	<u>Қоршаған ортаны қорғау саласында жұмыстар орындау және қызметтер көрсету</u> («Лицензиялау туралы» Қазақстан Республикасының Заңына сәйкес қызмет түрінің атауы)
Лицензия түрі	<u>басты</u>
Лицензия қолданылуының айрықша жағдайлары	(«Лицензиялау туралы» Қазақстан Республикасы Заңының 9-16-бабына сәйкес)
Лицензиар	<u>Қазақстан Республикасының Қоршаған ортаны қорғау министрлігі, Қазақстан Республикасы Қоршаған ортаны қорғау министрлігінің Экологиялық реттеу және бақылау комитеті</u> (лицензиардың толық атауы)
Басшы (уәкілетті тұлға)	<u>ТАУТЕЕВ АУЕСБЕК ЗПАШЕВИЧ</u> (лицензиар басшысының (уәкілетті адамның) тегі және аты-жөні)
Берілген жер	<u>Астана қ.</u>
	
<small>Бұл құжат «Электрондық құжат» және электрондық қолданысқа арналған. 2002 жылғы 7 қаңтардағы Қазақстан Республикасы Заңының 7-бабының 1-тармағына сәйкес қолданысқа арналған. Дұрыс құжаттың сәйкесінше нұсқасы 1098 н.с. 7-қабатты 1004 қада 100 электрондық деректер мен электрондық қолданысқа арналған. Дұрыс құжаттың сәйкесінше нұсқасы 1098 н.с. 7-қабатты 1004 қада 100 электрондық деректер мен электрондық қолданысқа арналған.</small>	

1 - 1

14009881



ГОСУДАРСТВЕННАЯ ЛИЦЕНЗИЯ

12.07.2014 года

01678P

Выдана

Товарищество с ограниченной ответственностью "Проектный институт "ОПТИМУМ"

130000, Республика Казахстан, Мангистауская область, Актау Г.А., г.Актау, 3, дом № ЗДАНИЕ №23., БИН: 000740000123

(полное наименование, местонахождение, реквизиты БИН юридического лица / полностью фамилия, имя, отчество, реквизиты ИИН физического лица)

на занятие

Выполнение работ и оказание услуг в области охраны окружающей среды

(наименование лицензируемого вида деятельности в соответствии с Законом Республики Казахстан «О лицензировании»)

Вид лицензии

генеральная

Особые условия действия лицензии

(в соответствии со статьей 9-1 Закона Республики Казахстан «О лицензировании»)

Лицензиар

Комитет экологического регулирования и контроля Министерства окружающей среды и водных ресурсов Республики Казахстан. Министерство окружающей среды и водных ресурсов Республики Казахстан.

(полное наименование лицензиара)


Руководитель (уполномоченное лицо)

ПРИМКУЛОВ АХМЕТЖАН АБДИЖАМИЛОВИЧ

(фамилия и инициалы руководителя (уполномоченного лица) лицензиара)

Место выдачи

г.Астана



Берілген құжат «Электрондық құжат және электрондық цифрлық қолтаба туралы» 2003 жылғы 7 қазандағы Қазақстан Республикасы Заңының 7 бабының 1 тармағына сәйкес қағаз тасығыштағы құжатқа тең. Дәлелді документ согласно пункту 1 статьи 7 ЗРК от 7 января 2003 года «Об электронном документе и электронной цифровой подписи» равнозначен документу на бумажном носителе.