

Республика Казахстан
Акмолинская область

ОТЧЕТ О ВОЗМОЖНЫХ ВОЗДЕЙСТВИЯХ К РАБОЧЕМУ ПРОЕКТУ

«Строительство базы отдыха «Глемпинг №2»

По адресу: Шалкарский филиал РГУ ГНПП «Кокшетау», лесничество им.Акан
сери, квартал 45 (8, 34, 61, 64), берег оз.Шалкар в Айыртауском р-не, СКО.

Заказчик:
ТОО «План Б Трэвел»



Ж. М. Короткова Ж. М.

Исполнитель:
ИП «NAZ»



Р.

Оразалинова Р.

г.Кокшетау, 2024 год

1. АННОТАЦИЯ

В настоящем ОТЧЕТЕ О ВОЗМОЖНЫХ ВОЗДЕЙСТВИЯХ представлены материалы по описанию возможных существенных воздействий намечаемой деятельности на окружающую среду в соответствии с Инструкцией по организации и проведению экологической оценки (с изм. от 26.10.2021 г. №424).

В проекте определены возможные отрицательные последствия от осуществления намечаемой деятельности предприятия, а именно «Строительство базы отдыха «Глемпинг №2» по адресу: Шалкарский филиал РГУ ГНПП «Кокшетау», лесничество им.Акан сери, квартал 45 (8, 34, 61, 64), берег оз.Шалкар в Айыртауском р-не, СКО, разработаны предложения и рекомендации по оздоровлению окружающей среды, предотвращению уничтожения, деградации, повреждения и истощения естественных экологических систем и природных ресурсов, обеспечению нормальных условий жизни и здоровья населения, проживающего в районе расположения месторождения.

Согласно пп. 4 п.29 Главы 3 Инструкции по организации и проведению экологической оценки, утвержденной Приказом Министра экологии, геологии и природных ресурсов Республики Казахстан от 30 июля 2021 года №280, намечаемая деятельность подлежит обязательной оценке воздействия на окружающую среду.

Сфера охвата оценки воздействия и (или) скрининга воздействия намечаемой деятельности определена Заключением №KZ69VWF00125695 от 26.12.2023 г. (*приложение 1*).

Намечаемая деятельность: «Строительство баз отдыха «Глемпинг №2» в связи с отсутствием данного вида деятельности в Приложении 2 Экологического кодекса РК от 02.01.2021 г №400-VI на основании п.13 Главы 2 приказа Министра экологии и природных ресурсов Республики Казахстан от 13 ноября 2023 года №317 «О внесении изменений и дополнений в приказ Министра экологии, геологии и природных ресурсов Республики Казахстан от 13 июля 2021 года №246 «Об утверждении Инструкции по определению категории объекта, оказывающего негативное воздействие на окружающую среду» относится к IV категории.

Предположительные сроки начала реализации намечаемой деятельности и ее завершения (включая строительство, эксплуатацию, и постутилизацию объекта): разработка ПСД – 2023 год; начало строительства: апрель 2024 года, окончание строительства: декабрь 2024 года; начало эксплуатации: январь 2025 года.

Санитарно-защитная зона на период проведения строительно-монтажных работ объекта «Строительство баз отдыха «Глемпинг №2» не устанавливается.

В период проведения строительно-монтажных работ на 2024 год образуется 1 неорганизованный источник загрязнения атмосферного воздуха, в выбросах содержатся 6 загрязняющих вещества: *железо оксид, марганец и его соединения, диметилбензол, углеводороды предельные C12-C19, уайт-спирит, пыль неорганическая: 70-20% двуокиси кремния.*

Валовый выброс вредных веществ на период строительства (расширения) составляет **0,007681 т/год**. Выбросов от органических соединений не образуется.

На период эксплуатации объекта источники загрязнения атмосферного воздуха отсутствуют.

Объем изложения достаточен для анализа принятых решений и обеспечения охраны окружающей среды от негативного воздействия объекта исследования на компоненты окружающей среды.

Материалы ОВОС выполнены ИП «NAZ», правом для производства работ в области экологического проектирования и нормирования является лицензия №02138Р от 31.03.2011 года, выданная РГУ «Комитет экологического регулирования и контроля Министерства экологии и природных ресурсов Республики Казахстан» (*приложение 2*).

Заказчик проектной документации: ТОО «План Б Трэвел».

Юридический адрес Заказчика: Республика Казахстан, Алматы, улица Луганского, дом 1, кв/офис 21, БИН (ИИН): 210740007055.

Исполнитель проектной документации: ИП "NAZ", ИИН 850128450550, Акмолинская область, г. Кокшетау, мкр.Сарыарка 2а/98, тел.: 87017503822.

СОДЕРЖАНИЕ

1.	АННОТАЦИЯ	3
Содержание		5
2.	Описание предполагаемого места осуществления намечаемой деятельности, его координаты, определенные согласно геоинформационной системе, с векторными файлами	8
3.	Описание состояния окружающей среды на предполагаемой затрагиваемой территории на момент составления отчета (базовый сценарий)	10
4.	Описание изменений окружающей среды, которые могут произойти в случае отказа от начала намечаемой деятельности	25
5	Информация о категории земель и целях использования земель в ходе строительства и эксплуатации объектов, необходимых для осуществления намечаемой деятельности	26
6.	Информация о показателях объектов, необходимых для осуществления намечаемой деятельности, включая их мощность, габариты	28
7.	Описание планируемых к применению наилучших доступных технологий – для объектов II категории, требующих получения экологического разрешения в соответствии с пунктом 1 статьи 106 Кодекса	34
8.	Описание работ по утилизации существующих зданий, строений, сооружений, оборудования и способов их выполнения, если эти работы необходимы для целей реализации намечаемой деятельности	35
9	Информация об ожидаемых видах, характеристиках и количестве эмиссий в окружающую среду, иных вредных антропогенных воздействиях на окружающую среду, связанных со строительством и эксплуатацией объектов для осуществления рассматриваемой деятельности, включая воздействие на воды, атмосферный воздух, почвы, недра, а также вибрации, шумовые, электромагнитные, тепловые и радиационные воздействия	37
10.	Информация об ожидаемых видах, характеристиках и количестве отходов, которые будут образованы в ходе строительства и эксплуатации объектов в рамках намечаемой деятельности	69
11.	Описание затрагиваемой территории с указанием численности ее населения, участков, на которых могут быть обнаружены выбросы, сбросы и иные негативные воздействия намечаемой деятельности на окружающую среду, с учетом их характеристик и способности переноса в окружающую среду; участков извлечения природных ресурсов и захоронения отходов	73
12.	Описание возможных вариантов осуществления намечаемой деятельности с учетом ее особенностей и возможного воздействия на окружающую среду, включая вариант, выбранный инициатором намечаемой деятельности для применения, обоснование его выбора, описание других возможных рациональных вариантов, в том числе рационального варианта, наиболее благоприятного с точки зрения охраны жизни и (или) здоровья людей, окружающей среды	74
13.	Информация о компонентах природной среды и иных объектах, которые могут быть подвержены существенным воздействиям намечаемой деятельности	76
14.	Описание возможных существенных воздействий (прямых и косвенных, кумулятивных, трансграничных, краткосрочных и долгосрочных, положительных и отрицательных) намечаемой деятельности	80
15	Обоснование предельных количественных и качественных показателей эмиссий, физических воздействий на окружающую среду, выбора операций по управлению отходами	81
16	Обоснование предельного количества накопления отходов по их видам	83

17	Обоснование предельных объемов захоронения отходов по их видам, если такое захоронение предусмотрено в рамках намечаемой деятельности	85
18	Информация об определении вероятности возникновения аварий и опасных природных явлений, характерных соответственно для намечаемой деятельности и предполагаемого места ее осуществления, описание возможных существенных вредных воздействий на окружающую среду, связанных с рисками возникновения аварий и опасных природных явлений, с учетом возможности проведения мероприятий по их предотвращению и ликвидации	86
19	Описание предусматриваемых для периодов строительства и эксплуатации объекта мер по предотвращению, сокращению, смягчению выявленных существенных воздействий намечаемой деятельности на окружающую среду, в том числе предлагаемых мероприятий по управлению отходами, а также при наличии неопределенности в оценке возможных существенных воздействий – предлагаемых мер по мониторингу воздействий (включая необходимость проведения послепроектного анализа фактических воздействий в ходе реализации намечаемой деятельности в сравнении с информацией, приведенной в отчете о возможных воздействиях)	91
20	Меры по сохранению и компенсации потери биоразнообразия, предусмотренные пунктом 2 статьи 240 и пунктом 2 статьи 241 кодекса	99
21	Оценка возможных необратимых воздействий на окружающую среду и обоснование необходимости выполнения операций, влекущих такие воздействия, в том числе сравнительный анализ потерь от необратимых воздействий и выгоды от операций, вызывающих эти потери, в экологическом, культурном, экономическом и социальном контекстах	100
22	Цели, масштабы и сроки проведения послепроектного анализа, требования к его содержанию, сроки представления отчетов о послепроектном анализе уполномоченному органу	101
23	Способы и меры восстановления окружающей среды на случаи прекращения намечаемой деятельности, определенные на начальной стадии ее осуществления	102
24	Описание методологии исследований и сведения об источниках экологической информации, использованной при составлении отчета о возможных воздействиях	103
25	Описание трудностей, возникших при проведении исследований и связанных с отсутствием технических возможностей и недостаточным уровнем современных научных знаний	105
26	Кратко нетехническое резюме с обобщением информации, указанной в пунктах 1-17 настоящего приложения в целях информирования заинтересованной общественности в связи с ее участием в оценке воздействия на окружающую среду	106
РАСЧЕТ ВАЛОВЫХ ВЫБРОСОВ ЗВ		112
СПИСОК ИСПОЛЬЗОВАННОЙ ЛИТЕРАТУРЫ		127
ПРИЛОЖЕНИЯ		
Приложение 1	Заключение ГЭЭ об определении сферы охвата	
Приложение 2	Государственная лицензия на выполнение работ в оказании услуг в области охраны окружающей среды	
Приложение 3	Карта-схема объекта, с указанием источников выбросов загрязняющих веществ в атмосферу	

2. ОПИСАНИЕ ПРЕДПОЛАГАЕМОГО МЕСТА ОСУЩЕСТВЛЕНИЯ НАМЕЧАЕМОЙ ДЕЯТЕЛЬНОСТИ, ЕГО КООРДИНАТЫ, ОПРЕДЕЛЕННЫЕ СОГЛАСНО ГЕОИНФОРМАЦИОННОЙ СИСТЕМЕ, С ВЕКТОРНЫМИ ФАЙЛАМИ

Намечаемый вид деятельности предприятия ТОО «План Б Трэвел» - «Строительство Глэмпинга № 2».

Площадь земельного участка составляет 2,33 га. с целевым назначением: осуществление туристической и рекреационной деятельности. Место нахождения участка: РГУ ГНПП «Кокшетау» РГУ ГНПП «Кокшетау» Шалкарский филиал, лесничество им.Акан сері квартал 45, выдел 8, 34, 61, 64, берег озера Шалкар.

Расстояние от построек (дом) до озера составляет 150 метров. Ближайшая жилая зона расположена в северо-восточном направлении, на расстоянии 1600 м. Географические координаты угловых точек:

- 1 - 53°10'25.44"С, 68°21'21.29"В
- 2 - 53°10' 19.98"С, 68°21'33.97"В
- 3 - 53°10'19.28"С, 68°21'32.45"В
- 4 - 53°10'18.39"С, 68°21'33.95"В
5. 53°10'24.81"С, 68°21'34.41"В.

Характеристика намечаемой деятельности: осуществление туристической и рекреационной деятельности.

Объекты строительства: 1. Основной корпус (дом); 2. Домики из дерева сезонного использования (на 6 человек) 3. Глэмпинг палатки – 2 шт.; 4. Контрольно-пропускной пункт; 5. Автостоянка под навесом на 12 машино-мест; 6. Детская игровая площадка; 7. Спортивная площадка совмещенная; 8. Зона барбекю с беседками; 9. Беседки для отдыха; 10. Площадка для контейнеров с бытовым мусором. Здание из бруса, прямоугольное с размерами в плане 10*12м., высота до конька кровли +21,455м. Конструктивная схема –здание с полным каркасом, жесткость здания обеспечивается вертикальными стальными колоннами и горизонтальными стальными связями (балки, фермы).

2. ОБЩИЕ ДАННЫЕ

- 2.1. Место строительства: Шалкарский филиал РГУ ГНПП "Кокшетау", лесничество им.Акан сері, квартал 45 (8,34,61,64), берег оз.Шалкар в Айыртауском р-не, СКО.
- 2.2. Вид строительства - Новое.
- 2.3. Условия эксплуатации здания - здания отапливаемое.
- 2.5. Инженерно-геологические условия смотреть в техническом отчете выполненном ТОО «TAU PROJEKT» выполнен в 2023 г.
- 2.5. Подземные воды не вскрыты.
- 2.6. За условную отметку 0.000 принята отметка чистого пола 1-го этажа.
- 2.7. В проекте все отметки даны без учёта усадки.

3. ХАРАКТЕРИСТИКИ ЗДАНИЯ

- 3.1. Уровень ответственности здания –II.
- 3.2. Степень огнестойкости здания –IIIА.
- 3.3. Степень долговечности здания – II.
- 3.4. Класс конструктивной пожарной опасности – С1.
- 3.5. Класс функциональной пожарной опасности жилых зданий – Ф1.4.

4. АРХИТЕКТУРНО-ПЛАНИРОВОЧНОЕ РЕШЕНИЕ

- 4.1. Здание расположено в Шалкарский филиал РГУ ГНПП "Кокшетау", лесничество им.Акан сері, квартал 45 (8,34,61,64), берег оз.Шалкар в Айыртауском районе, Северо-Казахстанской области.
- 4.2. Здание имеет прямоугольную форму в плане с размерами в осях 9,55х11,60м без учета террасы. С террасой размер здания в плане 12,88х15,15м. Высота здания до конька кровли Н= 7,834м.
- 4.2. Этажность – 2 этажа. За относительную отметку 0.000 принята отметка чистого пола 1-го этажа,
 - высота 1-го этажа – 3,00 м;
 - высота 2-го этаж до конька кровли 4,834м.
- 4.3. Вход/выход в здание предусмотрен с отметки 0.000, с уличной стороны.
- 4.4. На первом этаже расположены следующие помещения: Тамбур, Холл, Комнаты, Санузел, Лестница и Гостиная студия. На втором этаже расположены: Лестница, Холл, Комнаты, Санузел и Коридор.
- 4.5. В отделке фасадов используют естественный цвет древесины, при обработке древесины применяются антипирены, антисептики и после окончания работ по возведению здания покрыть атмосферостойким бесцветным лаком. Наружную отделку см. лист АС-07.
- 4.6. Внутреннюю отделку здания см. листы АС-10 – АС-11.

5. КОНСТРУКТИВНЫЕ РЕШЕНИЯ

- 5.1. Фундаменты – под зданием: ленточный, мелко заглубленный, монолитный железобетон бетон кл. С20/25 W6F150, под террасу: столбчатые, монолитные железобетонные, размер подошвы фундаментов 1000х1000мм, бетон кл. С20/25 W6F150. Конструкций фундаментов устраиваются по щебеночной подготовке фр.20–40 толщиной 200 мм, пропитанной битумом до полного насыщения.
- 5.2. Перекрытие первого этажа – монолитная железобетонная плита, толщиной 200мм, бетон кл. С20/25W6F150.
- 5.3. Перекрытие второго этажа – дощатая, выполнена из древесины хвойной породы. Дощатый настил устраиваются по деревянным и стальным балкам. Деревянные и стальные балки устанавливаются на армированные монолитные пояса. Крепление производится сварным и болтовыми соединениями.
- 5.4. Конструкция террасы – выполнена из древесины хвойной породы. Покрытие пола устраиваются по деревянным балкам, балки устанавливаются на монолитные столбчатые фундаменты Фм-1 и на закладные детали Мн-1, которые установлены в стенах монолитного ленточного фундамента Фм-1. Крепление производится болтовыми соединениями.
- 5.5. Наружные и внутренние стены – выполнены из профилированного бруса из хвойных пород древесины, размер бруса в поперечном сечении 192х142(н)мм.
- 5.6. Кровля – двухскатная, теплая, уклон кровли 30,00°. Материал кровли – металлочерепица, по деревянным стропилам и обрешетке.
- 5.7. Витражи – выполнены из ПВХ профилей, индивидуального изготовления.
- 5.8. Окна – выполнены из ПВХ профилей, индивидуального изготовления.
- 5.9. Наружные двери – выполнены из ПВХ профилей, индивидуального изготовления.
- 5.10. Внутренние двери – деревянные, индивидуального изготовления.
- 5.11. Входная лестница – монолитный железобетон, бетон кл. С20/25 W6F150. Лестница устраивается по щебеночной подготовке фр.20–40 толщиной 200 мм, пропитанной битумом до полного насыщения.
- 5.12. Внутренние лестницы – деревянные, выполнена из древесины хвойной породы.
- 5.13. Ограждения – деревянные.
- 5.14. навесы над крыльцом и террасой – выполнены из пиломатериалов хвойной породы древесины. Материал покрытия навесов – металлочерепица.
- 5.15. Конструкцию полов см. лист АС-09.
- 5.16. Заполнение проемов см. листы АС-12 – АС-14.
- 5.17. По периметру наружных стен здания устроить бетонную отмостку шириной 1000мм, толщиной 50мм на щебеночном основании толщиной 200мм, с уклоном не менее 3,00% от здания. Отмостка должна быть выполнена непосредственно после окончания обратной засыпки. Конструкцию отмостки см. лист АС-57.
- 5.18. При производстве земляных работ, устройстве фундаментов и дальнейшей эксплуатации здания исключить замачивание грунтов основания атмосферными осадками и техногенными водами.
- 5.19. Армирование всех монолитных железобетонных конструкций здания выполнено арматурой кл.А500 и кл.А240. Замена класса бетона и арматуры не допустима.
- 5.20. Длина нахлестка стыкуемых стержней:
–Ln = 500 мм для стержней диаметром 12мм.
- 5.21. Бетон принят кл. С20/25 W6F150. Уплотнение бетонной смеси выполнять глубинными вибраторами.
- 5.22. Поверхности фундаментов, соприкасающиеся с грунтом, покрыть за два раза горячей битумной мастикой по слою холодной битумной грунтовки следующего состава: битум марки БН 70/30 по ГОСТ 6617–76 – 70%, низкооктановый бензин – 30%. Общая толщина покрытия – 1,2 мм.
- 5.23. Сварные соединения арматуры и закладных изделий выполнять в соответствии с требованиями ГОСТ 10922 – 2012.
- 5.24. Типы сварных соединений и способы их сварки должны соответствовать требованиям ГОСТ 14098–2014.
- 5.25. Нарезку арматурных стержней производить по мере необходимости.
- 5.26. Монтаж элементов конструкций выполнять:
–на болтах класса точности В и монтажной сварке.

Для болтовых соединений применять высокопрочные болты М16 и М12 по ГОСТ 22356-77* из стали 40Х "Селект" климатического исполнения "ХЛ" с временным сопротивлением не ниже 11000 кг/см². Гайки и шайбы к ним по ГОСТ 5915-70 и ГОСТ 11371-78 соответственно.

Использовать болты с полем допуска 6g, класса прочности 5.8, без покрытия (ГОСТ 7798-70*, ГОСТ ISO 898-1-2014) с гайками с полем допуска 6H, класса прочности 5, без покрытия (ГОСТ 5915-70*) и шайбами класса точности А, из стали марки 08кп, с цинковым покрытием толщиной 6 мкм хромированным (ГОСТ 11371-78).

5.27. Крепление деревянных конструкций производить по стальным элементам крепления (уголки и пластины). Предотвращение самоотвинчивания гаек болтов нормальной прочности обеспечивается установкой пружинных шайб, совместная установка круглых и пружинных шайб не допускается.

5.28. Для монтажных соединений элементов конструкций использовать ручную сварку. Сварные швы принимать по табл.38 СНиП II-23-81*.

5.29. Все стальные элементы окрасить в три слоя эмалью ХВ-124 по ГОСТ 10144-89 по двум слоям грунтовки ГФ-021 (ГОСТ 25129-82). Перед окраской стальные элементы тщательно очистить от окислов, ржавчины и жировых пятен в соответствии с ГОСТ 9.402-2004. При этом следует обеспечить вторую степень очистки поверхностей от окислов.

5.30. Для изготовления деревянных конструкций следует применять древесину хвойных пород с влажностью не более 20%. Все элементы деревянных конструкций должны быть тщательно обработаны антипиренами и антисептиками.

5.31. При производстве работ составить акты на скрытые работы в соответствии с требованиями СН РК 1.03-00-2011 "Строительное производство. Организация строительства предприятий, зданий и сооружений" на следующие виды работ:

- освидетельствования грунтов основания фундаментов.
- геодезической разбивки осей.
- установление уровня и характера подземных вод (при их наличии).
- на работы по подготовке основания фундаментов.
- приемка смонтированной и подготовленной к бетонированию опалубки.
- на устройство монолитной ж/б фундаментов и фундаментной плиты.
- соответствие арматуры и закладных деталей рабочим чертежам.
- изготовление контрольных образцов бетона для последующего испытания.
- приемка фундаментов и других опорных элементов, включая геодезическую проверку соответствия их фактического положения проектному положению (в плане и по высоте) с составлением исполнительной схемы.
- выполнение сварочных работ (полнота сварных швов, качество сварки).
- очистка и грунтовка под окраску.
- покраска скрытых конструкций.
- узлы соединения элементов, недоступных для осмотра.

5.32. Все строительно-монтажные работы вести с соблюдением норм следующих нормативных документов:

5.32. Все строительно-монтажные работы вести с соблюдением норм следующих нормативных документов:

- СП РК 1.03-106-2012 "Охрана труда и техника безопасности в строительстве".
- СП РК 2.02-101-2014 СН РК 2.02-01-2014 "Пожарная безопасность зданий и сооружений".
- СП РК 1.03-107-2013 «Техника безопасности, пожарная безопасность и производственная санитария для окрасочных цехов заводов и предприятий по изготовлению металлоконструкций»
- СП РК 1.03-108-2014 «Правила техники безопасности при изготовлении стальных конструкций»
- СН РК 1.03-00-2011 «Строительное производство. Организация строительства предприятий, зданий и сооружений»
- СП РК 5.03-107-2013, СН РК 5.03-07-2013 «Несущие и ограждающие конструкции»
- СП РК 2.01-101-2013, СН РК 2.01-01-2013 «Защита строительных конструкций от коррозии».

5.33. Все применяемые строительные материалы и изделия должны быть сертифицированы в Республике Казахстан.

5.34. Защиту строительных конструкций от коррозии выполнять по СП РК 2.01-101-2013 СН РК 2.01-01-2013 "Защита строительных конструкций от коррозии".

3. ОПИСАНИЕ СОСТОЯНИЯ ОКРУЖАЮЩЕЙ СРЕДЫ НА ПРЕДПОЛАГАЕМОЙ ЗАТРАГИВАЕМОЙ ТЕРРИТОРИИ НА МОМЕНТ СОСТАВЛЕНИЯ ОТЧЕТА (БАЗОВЫЙ СЦЕНАРИЙ)

3.1. Краткая характеристика климатических условий района

Климатический район – I, подрайон IV (СП РК 2.0-01-2017) характеризуется резко-континентальным климатом, с суровой малоснежной зимой и сухим жарким летом.

Самый холодный месяц – январь, самый теплый – июль. Для климата характерна интенсивная ветровая деятельность. Среднегодовая скорость ветров составляет 5,0 м/сек. В холодное время года преобладают ветры южных направлений (Ю, ЮЗ, ЮВ), а в теплое время возрастает интенсивность ветров северных румбов. Помимо больших амплитуд колебаний сезонных температур, характерно значительное изменение суточных температур. Другой особенностью климата является небольшое количество атмосферных осадков, обилие тепла и света в период вегетации сельскохозяйственных культур, несоответствие между которыми обуславливает засушливость климата. В целом климатические условия района создают благоприятные условия для рассеивания загрязняющих воздух веществ.

Опасные метеорологические явления, это такие атмосферные явления, которые могут влиять на производственные процессы и затруднять жизнедеятельность населения. К опасным метеорологическим явлениям относятся: сильные ветры, туманы, метели, грозы, обильные осадки и др.

Грозы. Грозы над исследуемой территорией часто сопровождаются шквальными ветрами, ливнями, градом. Грозы чаще всего отмечается в летнее время (максимумом в июне-июле 6-9 дней) реже в весенние и осенние месяцы.

Град. Град может отмечаться в теплое время года, иногда полосами шириной в несколько километров. Наблюдается это явление сравнительно редко. Среднее число дней с градом 1 в месяц.

Туманы. Повышенное туманообразование наблюдается в ноябре-декабре и ранней весной, в летние месяцы.

Метели. Метели в исследуемом районе повторяются часто. Среднее число дней в году с метелью колеблется от 20 до 50, иногда и более 50. Наибольшая повторяемость метелей отмечается в декабре и январе 22-25 дней.

Пыльные бури. Для района не характерны частые пыльные бури.

Ветра. Господствующими ветрами являются ветры юго-западного направления.

Атмосферные осадки. Среднее количество атмосферных осадков, выпадающих за год по Северо-Казахстанской области равно 326 мм.

По сезонам года осадки распределяются неравномерно, наибольшее их количество выпадает в теплый период года (май-сентябрь) – 238 мм. Среднегодовая высота снежного покрова составляет 22 мм, запас воды в снеге 67 мм.

Согласно СНиП РК 2.04.01-2001 номер района по весу снегового покрова III, зимний период -5; зона влажности сухая; номер района по скоростному напору ветра – V.

Влажность воздуха. Наименьшее значение величины абсолютной влажности в январе-феврале (1,6-1,7 м), наибольшее – в июле (12,7 м).

Наименьшая относительная влажность бывает в летние месяцы (40-45%), наибольшая – зимой.

Среднегодовая величина относительной влажности составляет 69%. Наиболее высокий дефицит влажности наблюдается в июне-июле (12,2-12,4 м), низкий – в декабре-феврале (0,3-0,4 м). Среднегодовая величина влажности составляет 4,8 м.

Основные метеорологические характеристики района и сведения на повторяемость направлений ветра, по данным многолетних наблюдений, приведены в таблице 3.1.1.

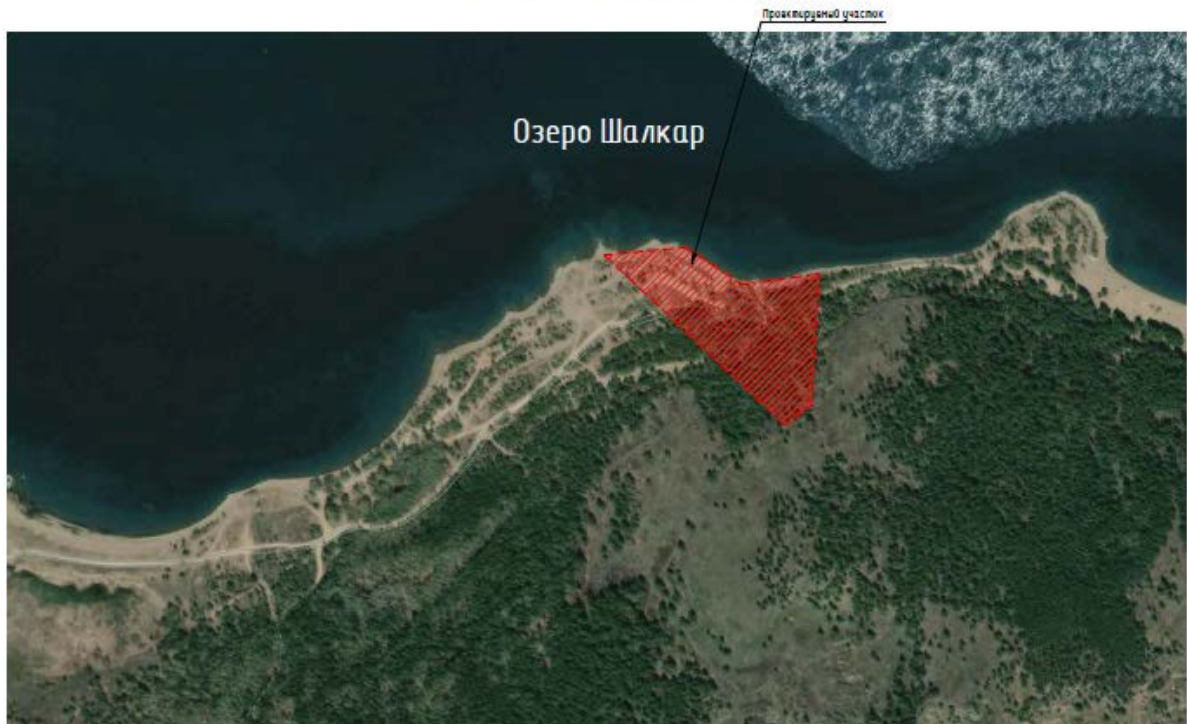
Таблица 3.1.1

Метеорологические характеристики и коэффициенты, определяющие условия рассеивания загрязняющих веществ в атмосфере

Наименование характеристик	Величина
Коэффициент, зависящий от стратификации атмосферы, А	200
Коэффициент рельефа местности в городе	1.00
Средняя максимальная температура наружного воздуха наиболее жаркого месяца года, град.С	26.8
Средняя температура наружного воздуха наиболее холодного месяца (для котельных, работающих по отопительному графику), град С	-12.3
Среднегодовая роза ветров, %	
С	3.0
СВ	3.0
В	5.0
ЮВ	5.0
Ю	7.0
ЮЗ	19.0
З	9.0
СЗ	5.0
Среднегодовая скорость ветра, м/с	5.0
Скорость ветра (по средним многолетним данным), повторяемость превышения которой составляет 5 %, м/с	9.0



Ситуационная схема (1:2000)



3.2. Инженерно-геологические условия

Образование почвы и ее плодородие в основном зависят от растительности, микроорганизмов и почвенной фауны. Отмирающие корни – основной источник поступления в почву органического вещества, из которого образуется перегной, окрашивающий почву в темный цвет до глубины массового распространения в ней корневых систем. Извлекая элементы питания с глубины несколько метров и отмирая, растения вместе с органическим веществом накапливают элементы азотного и минерального питания в верхних горизонтах почвы. При этом травянистые растения извлекают минеральные вещества из почвы больше, чем древесные. По сравнению с деревьями, живут недолго, и в почву попадает большее количество органики в виде гумуса, так как гумификация идет быстро в сухом климате, а минерализация очень медленно. Так возникают самые плодородные почвы-черноземы.

Район не сейсмоактивен - СП РК 2.03-30-2017.

В геологическом строении территории принимают участие (eMz), представленные гравийным грунтом, песком гравелистым, супесью дресвяно-щебенистым грунтом, на забое - ордовикские отложения (y4O), представленные гранитоидами.

ИГЭ-1 Гравийный грунт (eMz) розовато-серого цвета. Мощность слоя 0,2-0,9 м.

ИГЭ-2 Супесь (eMz) розовато-коричневого цвета, твердой консистенции. Мощность слоя 0,3-2,3 м.

ИГЭ-3 Песок гравелистый (eMz) розовато-коричневого, желтого цвета. Мощность слоя 0,7-1,3 м.

ИГЭ-4 Гранитоиды (у4О) на забое, крупнозернистые, красновато-серого цвета с неоднородным и изменяющимся на близких расстояниях в природном залегании составом.

3.3. Рельеф

Рельеф местности – всхолмленный, с резким изменением высотных отметок скважин от 283,9-295,3 (согласно топографической съемке).

Лесные массивы состоят в основном из березы, сосны, осины. Растительность преимущественно ковыль, типчак, полынь и прочее степное разнотравье.

Почвы – черноземы южные, не солонцеватые малогумусные, местами слабосолонцеватые.

3.4. Гидрография и гидрология

Гидрографическая сеть представлена озерами, в основном пресные, реже встречаются мелкие водоемы с солеными водами. В районе насчитывается около 24 озер. Самые крупные озера Жаксы-Жангызтау, Имантау, Шалкар, Лобаново, более мелкие Акколь (Белое), Байсары, Косколь, Айыртау. Многолетний режим озер крайне изменчив и характеризуется чередованием непродолжительных подъемов и длительных постепенных спадов уровней. Характерной особенностью водного баланса озер данной территории является отсутствие у них стока. Рассматриваемый объект располагается в водоохранной зоне озера Шалкар.

Месторождений подземных вод на планируемом участке работ не обнаружено.

3.5. Почвенный покров в районе намечаемой деятельности

Почвенный покров сформировался в условиях резко континентального климата, который отличается высокой сухостью и резкой сменой температурных условий. В зимний период температура воздуха может опускаться до – 40⁰С и ниже. В условиях невысокого снежного покрова это способствует глубокому промерзанию почв (до 1,5-2,0 м) и накладывает свои особенности на процессы почвообразования. Для территории объекта характерна высокая ветровая активность, что является одной из причин интенсивного развития процессов дефляции почв.

Почвы – черноземы южные, не солонцеватые малогумусные, местами слабосолонцеватые.

Лучшие угодья, где преобладают малогумусные черноземы, распаханы и заняты сельскохозяйственными культурами. Степные участки с разнотравьем сохранились лишь в пределах гослесдач, на возвышенных местах, на поймах рек и водотоков.

3.6. Растительный покров территории

Существующие различия в почвенно-растительном покрове области связаны с неоднородностью почвообразующих пород, а также с неодинаковой степенью увлажнения территории в отдельных ее частях. В северных районах значительное распространение получила типчаково-ковыльная степь. Местами встречается древесная растительность отдельными небольшими массивами: березовые колки.

Растительность территории представлена 7 ассоциациями и растительными группировками:

1. Типчаково-ковыльная на темно-каштановых почвах.

2. Типчаково-ковыльно-полынная на темно-каштановых почвах в комплексе с типчаково-полынно-тырсовой на темно-каштановых неполноразвитых почвах по глинистой равнине.

3. Типчаково-ковыльная на темно-каштановых почвах в комплексе с полынно-типчаково-тырсовой на темно-каштановых солонцеватых почвах на волнистой равнине.

4. Типчаково-полынно-тырсовая на темно-каштановых почвах в комплексе неполно-развитых с типчаково-холоднополынной на малоразвитых почвах до 40% по волнистой равнине.

5. Злаково-полынно-разнотравная на лугово-каштановых почвах по микро понижениям.

6. Типчаково-холоднополынный на темно-каштановых малоразвитых почвах в комплексе нарушенными землями.

7. Нарушенные земли. Кустарниковые заросли, состоящие из различных видов растений (ива, жимолость, боярышник, крушина, калина и др.) встречаются в долинах рек, по ложбинам и западинам.

Естественная растительность степей, лугов и лесов сохранилась лишь на землях, которые по своим природным свойствам не имеют земледельческого значения. В настоящее время все открытые лесостепные пространства и разнотравно-злаковые и типчаково-ковыльные степи распаханы и засеяны культурными растениями, причем особо массовая их распашка происходила в период освоения целинных земель.

Проективное покрытие почвы растениями составляет - 50-60%. На площади 100 м² насчитывается до 25 видов растений. Злаки в травостое составляют в среднем 60%, разнотравье - 25%, полыни - 15%. Видовая насыщенность травостоя средняя.

Растительность очень ценная в кормовом отношении, в 100 кг сена содержится в среднем 53 кг кормовых единиц. Средняя высота растительности составляет от 15 до 46 см. Средняя урожайность растительности в зависимости от видов составляет от 1,5 – 4,0 ц /га сухой массы.

Наибольшее распространение получили степные злаки: ковыль волосатик (*Stipa capillata*), типчак (*Festuca sulcata*), келерия стройная (*Koeleria gracilis*) и ковылок (*Stipa Lessingiana*); разнотравье: грудницы - шерстистая и татарская (*Linosyris villosa*, *Linosyris tatarica*), зопник клубненосный (*Phlomis tuberosa*) и др., а также - полынь австрийская (*Artemisia austriaca*), полынь холодная (*Artemisia frigida*).

Из других растений встречается овсец пустынный (*Avenastrum desertorum*), лапчатка вильчатая (*Potentilla bifurca*), осочка ранняя (*Carex praecox*). Редко встречаются зоника, онома простейшая, адонис весенний (*Adonis vernalis*), сон-трава или рострел.

Наряду с мезофильными злаками, такими как пырей ползучий (*Agropyron repens*), костер безостый (*Bromus inermis*), в травостое встречаются и степные виды: ковыль красноватый (*Stipa rubens*), типчак (*Festuca sulcata*), люцерна серповидная

(Medicago falcata), подмаренник настоящий (Galium verum), вероника колосистая (Чегошца spicata), зопник клубненосный (Phlomis tuberosa), полынь австрийская (Artemisia austriaca).

Древесная и кустарниковая растительность встречается в основном по берегам рек и в оврагах.

Корчевка/снос и/или пересадка зеленых насаждений не предусмотрены. Древесные насаждения на промплощадке отсутствуют.

Для минимизации негативного воздействия на объекты растительного мира должны быть предусмотрены следующие мероприятия:

- использование на участке только исправной техники;
- применение материалов, не оказывающих вредного воздействия на флору;
- сведение к минимуму количество вновь прокладываемых грунтовых дорог;
- не допускать расширения дорожного полотна.

Редких видов деревьев и растений, занесенных в Красную книгу, которые могут быть подвергнуты отрицательному влиянию в ходе намечаемой деятельности и эксплуатации объекта, не выявлено.

3.7. Животный мир

Животный мир рассматриваемого района представлен преимущественно мелкими грызунами, пресмыкающимися и пернатыми. Обитают волк, корсак, лиса, заяц-беляк, заяц-русак, хорек, косуля, сайгак, сурок, суслик, водится лысуха, широконожка, чомга, грач, цапля, орел степной, пустельга.

Результатом сельскохозяйственной, коммунальной, транспортно-строительной, горно-добывающей деятельности района, стало резкое изменение фаунистического комплекса, характерного для степной зоны. Это в первую очередь: уничтожение мест обитания, нарушение целостности и состояния мест обитания и размножения, смена растительности, разрыв пищевых цепей, изоляция основных мест размножения, разрыв миграционных трасс и путей трофических кочевков, снижение естественного видового разнообразия, и возрастание численности синантропных видов животных.

В настоящее время в число постоянно живущих млекопитающих на прилегающей территории относятся: малый суслик, полевка обыкновенная, мышь полевая, заяц, и др.

К оседло живущим птицам относятся грач, серая ворона, сорока, воробей и т.д.

Редких видов животных, занесенных в Красную книгу, которые могут быть подвергнуты отрицательному влиянию в ходе намечаемой деятельности, не выявлено.

Намечаемый вид деятельности не предусматривает размещение, проектирование и строительство железнодорожных путей, автомобильных дорог, магистральных трубопроводов, линий связи, ветровых электростанций, а также каналов, плотин и иных гидротехнических сооружений.

Прямого воздействия путем изъятия объектов животного мира в период проведения намечаемых работ не предусматривается.

Для уменьшения возможного отрицательного антропогенного воздействия на животных и сохранения оптимальных условий их существования могут быть рекомендованы следующие мероприятия:

- поддержание оптимального биоразнообразия лесных экосистем;
- сохранение и поддержание биологического и ландшафтного разнообразия на территориях, находящихся под охраной (ландшафтных парков, парковых комплексов и объектов историко-культурного наследия), имеющих национальное и международное значение;
- запрещение движения транспорта и другой спец.техники вне регламентированной дорожной сети;
- соблюдение установленных норм и правил природопользования;
- сведение к минимуму передвижения транспортных средств ночью;
- полное исключение случаев браконьерства и любых видов охоты;
- проведение просветительской работы экологического содержания;
- запрещение кормления и приманки диких животных;
- использование техники, освещения, источников шума должно быть ограничено минимумом.

При условии выполнения всех природоохранных мероприятий отрицательное влияние на животный мир не прогнозируется.

В соответствии с требованиями статьи 12 и статьи 17 Закона Республики Казахстан от 9 июля 2004 года №593 «Об охране, воспроизводстве и использовании животного мира» (далее Закон), деятельность, которая влияет или может повлиять на состояние животного мира, среду обитания, условия размножения и пути миграции животных, должна осуществляться с соблюдением требований, в том числе экологических, обеспечивающих сохранность и воспроизводство животного мира, среды его обитания и компенсацию наносимого и нанесенного вреда, в том числе и неизбежного.

Также при размещении, проектировании и строительстве населенных пунктов, предприятий, сооружений и других объектов, осуществлении производственных процессов и эксплуатации транспортных средств, совершенствовании существующих и внедрении новых технологических процессов, введении в хозяйственный оборот неиспользуемых, прибрежных, заболоченных, занятых кустарниками территорий, проведении геолого-разведочных работ, добыче полезных ископаемых, должны предусматриваться и осуществляться мероприятия по сохранению среды обитания и условий размножения объектов животного мира, путей миграции и мест концентрации животных, а также обеспечиваться неприкосновенность участков, представляющих особую ценность в качестве среды обитания диких животных.

3.8. Исторические памятники, охраняемые археологические ценности

На территории границ земельного участка, отведенного предприятию, памятников историко-культурного наследия, которые могут быть подвергнуты отрицательному влиянию в ходе намечаемой деятельности, не выявлено.

3.9. Радиационная обстановка приземного слоя атмосферы на территории рассматриваемого района

Естественная радиоактивность – доза излучения, создаваемая космическим излучением и излучением природных радионуклидов, естественно распределенных в литосфере, водной среде, воздушном пространстве, других элементах биосферы, пищевых продуктах, организме человека.

Природный радиационный фон территории в основном зависит от высоты местности над уровнем моря и наличия выхода на поверхность земли коренных скальных пород.

Основные нормативно-технические документы по обеспечению радиационной безопасности персонала и населения:

- Закон Республики Казахстан «О радиационной безопасности населения»;
- СП «Санитарно-эпидемиологические требования к обеспечению радиационной безопасности», утвержденными приказом Министра здравоохранения Республики Казахстан от 15 декабря 2020 года №ҚР ДСМ-275/2020.

Требования по обеспечению радиационной безопасности населения распространяются на регулируемые природные источники излучения: изотопы радона и продукты их распада в воздухе помещений, гамма-излучение природных радионуклидов, содержащихся в строительных изделиях, природные радионуклиды в питьевой воде, удобрениях и полезных ископаемых.

Контроль за содержанием природных радионуклидов в строительных материалах и изделиях осуществляет организация-производитель. Значения удельной активности природных радионуклидов и класс опасности должны указываться в сопроводительной документации (паспорте) на каждую партию материалов и изделий.

3.10. Характеристика социально-экономической среды рассматриваемого района

Айыртауский район (бывший Володарский) (каз. Айыртау ауданы) - район в Северо-Казахстанской области Казахстана. Образован в 1997 году. Районный центр – с.Саумалколь. В настоящее время является одним из крупных районов Северо-Казахстанской области. Его общая площадь 9620 квадратных километров. В 89 населенных пунктах проживает 42 904[11] (на 01.01.2023 г.) человека различных национальностей, что составляет 6,7% в удельном весе населения области.

Национальный состав (на начало 2023 года):

- русские — 17 389 человек (47,06 %)
- казахи — 14 418 человек (39,02 %)
- немцы — 1471 человек (3,98 %)
- украинцы — 1459 человек (3,95 %)
- татары — 666 человек (1,80 %)
- белорусы — 527 человек (1,43 %)
- поляки — 302 человек (0,82 %)
- ингуши — 137 человек (0,37 %)
- армяне — 49 человек (0,13 %)
- мордва — 39 человек (0,11 %)

другие — 494 человек (1,34 %)

По административно территориальному делению разделен на 14 сельских округов.

Через его территорию протекают полноводные реки Иман-Бурлук, Камсакты, Акан-Бурлук. Юго-восточная часть района примечательна массивами Имантау и Айыртау. На его северной окраине находится Жаман-сопка. Высшая точка района находится на Жаксы-Жалгызтау.

Айыртауский район преимущественно аграрный, но благодаря природному богатству в нем интенсивно развивается туризм. Имантау-Шалкарская курортная зона включена в топ-10 лучших туристических мест Казахстана.

Советский период истории географических исследований Айыртауского района следует связывать с изучением минеральных ресурсов с 40-х по 90-е годы.

В результате таких исследований открыты крупные месторождения урана, олова, вольфрама и других полезных ископаемых.

Намечаемая деятельность проектируемого объекта приведет к увеличению поступлений в местный бюджет финансовых средств за счет отчисления социальных и подоходных налогов.

В связи с вышеизложенным, прогноз социально-экономических последствий, связанных с будущей деятельностью предприятия - благоприятен. Проведение работ с соблюдением норм и правил техники безопасности, промышленной санитарии, противопожарной безопасности обеспечит безопасное проведение планируемых работ.

4. ОПИСАНИЕ ИЗМЕНЕНИЙ ОКРУЖАЮЩЕЙ СРЕДЫ, КОТОРЫЕ МОГУТ ПРОИЗОЙТИ В СЛУЧАЕ ОТКАЗА ОТ НАЧАЛА НАМЕЧАЕМОЙ ДЕЯТЕЛЬНОСТИ

Охват изменений в состоянии всех объектов охраны окружающей среды и антропогенных объектов, на которые намечаемая деятельность может оказывать существенные воздействия, выявленные при определении сферы охвата и при подготовке отчета о возможных воздействиях

В процессе оценки воздействия на окружающую среду проводится оценка воздействия на следующие объекты, в том числе в их взаимосвязи и взаимодействии:

- 1) атмосферный воздух;
- 2) поверхностные и подземные воды;
- 3) ландшафты;
- 4) земли и почвенный покров;
- 5) растительный мир;
- 6) животный мир;
- 7) состояние экологических систем и экосистемных услуг;
- 8) биоразнообразии;
- 9) состояние здоровья и условия жизни населения;
- 10) объекты, представляющие особую экологическую, научную, историко-культурную и рекреационную ценность

Полнота и уровень детализации достоверной информации об изменениях состояния окружающей среды должны быть не ниже уровня, достижимого при затратах на исследование, не превышающих выгоды от него.

В данной работе выполнена качественная и количественная оценка воздействия на окружающую среду:

1. Воздействие на атмосферный воздух оценивается как допустимое - выбросы газов от работающей техники не постоянны по времени, месту, рассредоточены по территории участка работ. Жилая зона значительно удалена от участков проведения работ.

2. Воздействие на поверхностные воды, со стороны их загрязнения, не происходит.

3. Воздействие на почвы в пределах работ оценивается как допустимое. Соблюдение проектных и технологических решений, дальнейшая рекультивация после завершения работ приведет рассматриваемую территорию в первоначальный вид.

4. Воздействие на биологическую систему оценивается как допустимое. Оно не приведет к изменению существующего видового состава растительного и животного мира.

5. Воздействие на социально-экономические аспекты оценено как позитивно-значительное, как для экономики РК и местной экономики, так и для трудоустройства населения.

Таким образом, проведение проектных работ существенно не нарушит существующего экологического равновесия, воздействие на все компоненты окружающей среды будет допустимым. В случае отказа от намечаемой деятельности будут происходить естественные природные процессы в экосистеме рассматриваемой территории, без участия антропогенных факторов.

5. ИНФОРМАЦИЯ О КАТЕГОРИИ ЗЕМЕЛЬ И ЦЕЛЯХ ИСПОЛЬЗОВАНИЯ ЗЕМЕЛЬ В ХОДЕ СТРОИТЕЛЬСТВА И ЭКСПЛУАТАЦИИ ОБЪЕКТОВ, НЕОБХОДИМЫХ ДЛЯ ОСУЩЕСТВЛЕНИЯ НАМЕЧАЕМОЙ ДЕЯТЕЛЬНОСТИ

Площадь земельного участка составляет 2,33 га, с целевым назначением: осуществление туристической и рекреационной деятельности. Место нахождения участка: РГУ ГНПП «Кокшетау» Шалкарский филиал, лесничество им.Акана-сері, квартал 45, выдел 8, 34, 61, 64 Айыртауский район Северо-Казахстанской области. Глемпинг №2 расположен на берегу озера Шалкар. Расстояние от построек (зона барбекю) до озера составляет 150 м. Ближайшая жилая зона расположена в юго-западном направлении, на расстоянии 1600 м.

6. ИНФОРМАЦИЯ О ПОКАЗАТЕЛЯХ ОБЪЕКТОВ, НЕОБХОДИМЫХ ДЛЯ ОСУЩЕСТВЛЕНИЯ НАМЕЧАЕМОЙ ДЕЯТЕЛЬНОСТИ, ВКЛЮЧАЯ ИХ МОЩНОСТЬ, ГАБАРИТЫ

Предположительные сроки начала реализации намечаемой деятельности и ее завершения (включая строительство, эксплуатацию, и постутилизацию объекта): разработка ПСД – 2023 год; начало строительства: апрель 2024 года, окончание строительства: декабрь 2024 года; начало эксплуатации: январь 2025 года.

Намечаемый вид деятельности предприятия ТОО «План Б Трэвел» - «Строительство Глэмпинга № 2».

Площадь земельного участка составляет 2,33 га. с целевым назначением: осуществление туристической и рекреационной деятельности. Место нахождения участка: РГУ ГНПП «Кокшетау» РГУ ГНПП «Кокшетау» Шалкарский филиал, лесничество им.Акан сері квартал 45, выдел 8, 34, 61, 64, берег озера Шалкар.

Объекты строительства: 1. Основной корпус (дом); 2. Домики из дерева сезонного использования (на 6 человек) 3. Глэмпинг палатки – 2 шт.; 4. Контрольно-пропускной пункт; 5. Автостоянка под навесом на 12 машино-мест; 6. Детская игровая площадка; 7. Спортивная площадка совмещенная; 8. Зона барбекю с беседками; 9. Беседки для отдыха; 10. Площадка для контейнеров с бытовым мусором. Здание из бруса, прямоугольное с размерами в плане 10*12м., высота до конька кровли +21,455м. Конструктивная схема – здание с полным каркасом, жесткость здания обеспечивается вертикальными стальными колоннами и горизонтальными стальными связями (балки, фермы).

7. ОПИСАНИЕ ПЛАНИРУЕМЫХ К ПРИМЕНЕНИЮ НАИЛУЧШИХ ДОСТУПНЫХ ТЕХНОЛОГИЙ – ДЛЯ ОБЪЕКТОВ II КАТЕГОРИИ, ТРЕБУЮЩИХ ПОЛУЧЕНИЯ ЭКОЛОГИЧЕСКОГО РАЗРЕШЕНИЯ В СООТВЕТСТВИИ С ПУНКТОМ 1 СТАТЬИ 106 КОДЕКСА

Принцип наилучших доступных технологий является основным инструментом при регулировании техногенного воздействия на окружающую среду, целью которого является обеспечение высокого уровня защиты окружающей среды.

Предприятие будет принимать все необходимые предупредительные меры, направленные на предотвращение загрязнения окружающей среды и рациональное использование ресурсов, в частности посредством внедрения наилучших доступных технологий, которые дают возможность обеспечить выполнение экологических требований.

Одним из таких мер является:

- снижение пыления строительной площадки при проведении СМР;
- применение орошения водой подъездных дорог;
- предупреждение и ликвидация последствий аварий путем согласно Плану ликвидации аварий;

- все применяемое оборудование на объекте будет использоваться строго по назначению. Применяемые технологии являются наиболее доступными в техническом и экономическом плане.

- тщательная технологическая регламентация проведения планируемых работ.

Сфера охвата оценки воздействия и (или) скрининга воздействия намечаемой деятельности определена Заключением №KZ69VWF00125695 от 26.12.2023 г. (приложение 1).

Намечаемая деятельность: «Строительство баз отдыха «Глемпинг №2» в связи с отсутствием данного вида деятельности в Приложении 2 Экологического кодекса РК от 02.01.2021 г №400-VI на основании п.13 Главы 2 приказа Министра экологии и природных ресурсов Республики Казахстан от 13 ноября 2023 года №317 «О внесении изменений и дополнений в приказ Министра экологии, геологии и природных ресурсов Республики Казахстан от 13 июля 2021 года №246 «Об утверждении Инструкции по определению категории объекта, оказывающего негативное воздействие на окружающую среду» относится к IV категории.

Ввиду вышеизложенного, для намечаемой деятельности не требуется получение Комплексного экологического разрешения.

8. ОПИСАНИЕ РАБОТ ПО ПОСТУТИЛИЗАЦИИ СУЩЕСТВУЮЩИХ ЗДАНИЙ, СТРОЕНИЙ, СООРУЖЕНИЙ, ОБОРУДОВАНИЯ И СПОСОБОВ ИХ ВЫПОЛНЕНИЯ, ЕСЛИ ЭТИ РАБОТЫ НЕОБХОДИМЫ ДЛЯ ЦЕЛЕЙ РЕАЛИЗАЦИИ НАМЕЧАЕМОЙ ДЕЯТЕЛЬНОСТИ

Намечаемый вид деятельности предприятия ТОО «План Б Трэвел» - «Строительство Глэмпинга № 2». Место нахождения участка: РГУ ГНПП «Кокшетау» РГУ ГНПП «Кокшетау» Шалкарский филиал, лесничество им.Акан сері квартал 45, выдел 8, 34, 61, 64, берег озера Шалкар.

На момент начала проведения строительно-монтажных работ, земельный участок свободен от какой либо застройки, существующих строений и сооружений, в связи с чем, проведение работ по постутилизации существующих зданий не планируется.

9. ИНФОРМАЦИЯ ОБ ОЖИДАЕМЫХ ВИДАХ, ХАРАКТЕРИСТИКАХ И КОЛИЧЕСТВЕ ЭМИССИЙ В ОКРУЖАЮЩУЮ СРЕДУ, ИНЫХ ВРЕДНЫХ АНТРОПОГЕННЫХ ВОЗДЕЙСТВИЯХ НА ОКРУЖАЮЩУЮ СРЕДУ, СВЯЗАННЫХ СО СТРОИТЕЛЬСТВОМ И ЭКСПЛУАТАЦИЕЙ ОБЪЕКТОВ ДЛЯ ОСУЩЕСТВЛЕНИЯ РАССМАТРИВАЕМОЙ ДЕЯТЕЛЬНОСТИ, ВКЛЮЧАЯ ВОЗДЕЙСТВИЕ НА ВОДЫ, АТМОСФЕРНЫЙ ВОЗДУХ, ПОЧВЫ, НЕДРА, А ТАКЖЕ ВИБРАЦИИ, ШУМОВЫЕ, ЭЛЕКТРОМАГНИТНЫЕ, ТЕПЛОВЫЕ И РАДИАЦИОННЫЕ ВОЗДЕЙСТВИЯ

9.1. Характеристика источников выбросов загрязняющих веществ в атмосферу на период СМР

На период строительства Глемпинга №2 предполагаются следующие виды работ, ведущие к выбросу загрязняющих веществ в атмосферу:

- Разработка грунта для устройства фундаментов, отмостки, покрытия под проезды и тротуары и т.д.;
- Обратная засыпка грунта (планировочные работы и благоустройство территории);
- Устройство щебеночно-песчаного основания;
- Гидроизоляция ж/б изделий;
- Сварка металлических труб;
- Антикоррозийное покрытие металлических поверхностей лакокрасочными материалами.

СМР - №6001

На период строительства планируется снятие ПРС (156 т / 130 м³), выемка грунта под фундамент, сварочные работы, лакокрасочные работы. ПРС временно хранится на территории, далее используется при благоустройстве. В атмосферу неорганизованно выделяется *пыль неорганическая, содержащая 70-20% двуокиси кремния.*

Разработка грунта с погрузкой грунта на автосамосвалы осуществляется экскаваторами «обратная лопата» с ковшом вместимостью 0,3 м³ производительностью 47 тонн/час. Общий проход грунта составляет 244,74 тонн / 203,95 м³. Весь изъятый грунт в дальнейшем будет использоваться для благоустройства территории. Время работы спецтехники – 5,208 час/год. В атмосферу неорганизованно выделяется *пыль неорганическая, содержащая 70-20% двуокиси кремния.*

Насыпной грунт будет использоваться для благоустройства и озеленения территории, подсыпку под проезды, площадки. Планировочные работы будут производиться бульдозером марки Т-130 производительностью 60 тонн/час. Время работы спецтехники 4,8 час/год. Объем насыпного грунта составляет 244,74т/203,95 м³. В атмосферу неорганизованно выделяется *пыль неорганическая, содержащая 70-20% двуокиси кремния.*

На площадку строительства предусмотрен завоз щебня и песка, используемых для устройства щебеночно-песчаного покрытия. Приготовление растворов производится вручную. Процесс приготовления раствора не сопровождается выделением загрязнения вследствие обеспыливания материалов путём добавления

воды. Хранение инертных материалов на площадке строительства не предусмотрено.

Для устройства щебеночно-песчаного покрытия предусмотрен завоз инертных материалов:

- щебень фракции 20-40 мм – 50 м³;
- песок – 20 м³.

Плотность щебня определена согласно табл.3.1.1 п.3 Методики [13]. При погрузочно-разгрузочных работах в атмосферу неорганизованно выделяется *пыль неорганическая (содержащая 70-20% двуокиси кремния)*.

Согласно п.2.5 раздела 2 Приложения №11 к Приказу Министра охраны окружающей среды Республики Казахстан от 18.04.2008 г. №100-п «Методика расчета выбросов загрязняющих веществ в атмосферу от предприятий по производству строительных материалов» при статическом хранении и пересыпке песка с влажностью 3% и более выбросы пыли принимаются равным 0. Для других строительных материалов пыление при статическом хранении и пересыпке принимается равным 0 при влажности >20%.

Цемент для приготовления раствора хранится в мешках.

Гидроизоляция ж/б изделий. Расход используемого битума составит 0,975 тонн. При кладке битума выделяются *углеводороды предельные C12-19*.

Заправка и ремонт строительной техники и автотранспорта в период проведения строительных работ на участке строительства проводиться не будет. Асфальтобетонные смеси, бетон, цемент на площадку строительства завозятся в готовом виде, бетонно-растворного узла на территории строительной площадке не будет.

Для защиты металлических поверхностей от коррозии используются грунтовка и окраска. Для покрасочных работ применяются следующие лакокрасочные материалы:

- эмаль ПФ-115, расход составляет 0,005 тонн;
- грунтовка ГФ-021, расход составляет 0,003 тонн.

При проведении покрасочных работ с окрашенной поверхности в атмосферу неорганизованно выделяются *ксилол, уайт-спирит, взвешенные вещества*.

Сварочный аппарат. В качестве сварочных электродов применяются электроды марки Э-42. При отсутствии данного вида электрода Э-42 в «Методика расчета выбросов загрязняющих веществ в атмосферу при сварочных работах (по величинам удельных выбросов)» РНД 211.2.02.03-2004, самой распространенной маркой электродов по типу Э-42 является ОМА-2. В связи с этим для расчета валовых выбросов в атмосферу применяется электрод марки ОМА-2. Загрязняющими веществами являются: *железа оксид, марганец и его соединения, азот диоксид, углерод оксид*.

При проведении строительного-монтажных работ будет использоваться строительная техника с двигателями внутреннего сгорания (бульдозеры, экскаваторы, компрессоры и т.д.). Рассматриваемые передвижные источники не стационарные. Данный вид работ носит временный характер. Согласно Методике определения нормативов эмиссий в окружающую среду, утвержденной Приказом Министра окружающей среды и водных ресурсов РК от 11.12.2013 г. №379-Ө:

«максимальные разовые выбросы газовой смеси от двигателей передвижных источников (г/с) учитываются в целях оценки воздействия на атмосферный воздух только в тех случаях, когда работа передвижных источников связана с их стационарным расположением. Валовые выбросы от двигателей передвижных источников (т/год) не нормируются и в общий объем выбросов вредных веществ не включаются», в связи с чем, расчет выбросов от ДВС строительной техники не проводился (ст.28 Экологического Кодекса Республики Казахстан). Эксплуатационная производительность дорожно-строительной техники – средняя фактическая производительность (маш/ч) при работе в конкретных условиях с учётом неизбежных простоев: потерь времени на приёмку смены и осмотр машины, смазку, замену подвижного состава.

Параметры выбросов загрязняющих веществ в атмосферу на период СМР представлены в таблице 9.1.1.

Перечень загрязняющих веществ на период СМР приведен в таблице 9.1.2.

СКО, Айыртауский район, Строительство Глемпинг №2

Про изв одс тво	Цех	Источник выделения загрязняющих веществ		Число часов рабо- ты в году	Наименование источника выброса вредных веществ	Номер источ ника выбро сов на карте схеме	Высо та источ ника выбро сов, м	Диа- метр устья трубы м	Параметры газовой смеси на выходе из трубы при максимальной разовой нагрузке			Координаты источника на карте-схеме, м		
		Наименование	Коли- чест- во, шт.						скорость м/с (Т = 293.15 К Р= 101.3 кПа)	объемный расход, м3/с (Т = 293.15 К Р= 101.3 кПа)	темпе- ратура смеси, оС	точечного источ- ника/1-го конца линейного источ- ника /центра площад- ного источника		2-го конц ного исто /длина, ш площадн источни
												X1	Y1	
1	2	3	4	5	6	7	8	9	10	11	12	13	14	15
001		Выемка ПРС	1	3.3	Неорганизованный выброс	6001	2					-448	425	Площадка 17
		Разработка грунта	1	5.2										
		Планировочные работы	1	4.8										
		Пересыпка щебня	1	180										
		Пересыпка песка	1											
		Гидроизоляция ж/б изделий	1	4										
		Покрасочные работы	1											
		Сварочный аппарат	1	66										

Таблица 9.1.1

та нормативов допустимых выбросов на 2024 год

а линей чика рина ого ка	Наименование газоочистных установок, тип и мероприятия по сокращению выбросов	Вещество по кото- рому произво- дится газо- очистка	Кэфф обесп газо- очист кой, %	Средне- эксплуа- ционная степень очистки/ максималь ная степень очистки%	Код веще- ства	Наименование вещества	Выброс загрязняющего вещества			Год дос- тиже ния НДВ
							г/с	мг/м3	т/год	
У2										
16	17	18	19	20	21	22	23	24	25	26
17					0123	1 Железо (II, III) оксиды (в пересчете на железо) (диЖелезо триоксид, Железа оксид) (274)	0.00349		0.000837	
					0143	Марганец и его соединения (в пересчете на марганца (IV) оксид) (327)	0.000346		0.000083	
					0616	Диметилбензол (смесь о-, м-, п- изомеров) (203)	0.1875		0.002475	
					2752	Уайт-спирит (1294*)	0.09375		0.001125	
					2754	Алканы C12-19 /в пересчете на C/ (Углеводороды предельные C12-C19 (в пересчете на C); Растворитель РПК- 265П) (10)	0.067708333		0.000975	
					2908	Пыль неорганическая, содержащая двуокись кремния в %: 70-20 (0.21497		0.002186	

СКО, Айыртауский район, Строительство Глемпинг №2

1	2	3	4	5	6	7	8	9	10	11	12	13	14	15

Таблица 9.1.1

та нормативов допустимых выбросов на 2024 год

16	17	18	19	20	21	22	23	24	25	26
						шамот, цемент, пыль цементного производства - глина, глинистый сланец, доменный шлак, песок, клинкер, зола, кремнезем, зола углей казахстанских месторождений) (494)				

Перечень загрязняющих веществ, выбрасываемых в атмосферу
на существующее положение

СКО, Айыртауский район, Строительство Глемпинг №2

Код ЗВ	Наименование загрязняющего вещества	ЭНК, мг/м ³	ПДК максимальная разовая, мг/м ³	ПДК среднесуточная, мг/м ³	ОБУВ, мг/м ³	Класс опасности ЗВ	Выброс вещества с учетом очистки, г/с	Выброс вещества с учетом очистки, т/год (М)	Значение М/ЭНК
1	2	3	4	5	6	7	8	9	10
0123	Железо (II, III) оксиды (в пересчете на железо) (диЖелезо триоксид, Железа оксид) (274)			0.04		3	0.00349	0.000837	0.020925
0143	Марганец и его соединения (в пересчете на марганца (IV) оксид) (327)		0.01	0.001		2	0.000346	0.000083	0.083
0616	Диметилбензол (смесь о-, м-, п-изомеров) (203)		0.2			3	0.1875	0.002475	0.012375
2752	Уайт-спирит (1294*)				1		0.09375	0.001125	0.001125
2754	Алканы C12-19 /в пересчете на C/ (Углеводороды предельные C12-C19 (в пересчете на C); Растворитель РПК-265П) (10)		1			4	0.06770833333	0.000975	0.000975
2908	Пыль неорганическая, содержащая двуокись кремния в %: 70-20 (шамот, цемент, пыль цементного производства - глина, глинистый сланец, доменный шлак, песок, клинкер, зола, кремнезем, зола углей казахстанских месторождений) (494)		0.3	0.1		3	0.21497	0.002186	0.02186
В С Е Г О :							0.56776433333	0.007681	0.14026

Примечания: 1. В колонке 9: "М" - выброс ЗВ, т/год; при отсутствии ЭНК используется ПДКс.с. или (при отсутствии ПДКс.с.) ПДКм.р. или (при отсутствии ПДКм.р.) ОБУВ

2. Способ сортировки: по возрастанию кода ЗВ (колонка 1)

При проведении строительных работ предусмотреть требования ст.228, 237, 238, 319, 320 и 321 ЭК РК.

- Ст.228. Общие положения об охране земель, ст.237 Экологические требования по оптимальному землепользованию, ст.238 Экологические требования при использовании земель, Ст.319. Управление отходами, Ст.320. Накопление отходов, Ст.321. Сбор отходов. Требования вышеперечисленных статей ЭК РК будут соблюдаться при выполнении следующих мер:

-строгий контроль за правильностью использования производственных площадей по назначению;

-соблюдение экологических требований при складировании и размещении отходов, образующихся в период проведения СМР и эксплуатации;

-правильная организация дорожной сети, что позволит свести к минимуму количество подходов автотранспорта по бездорожью, а именно свести воздействие на почвенный покров к минимуму;

-заправку и ремонт техники осуществлять в специализированных организациях (АЗС, СТО) .

-не допускать к работе механизмы с утечками ГСМ и т.д.

-регулярный вывоз отходов с территории промплощадки;

-накопление отходов разрешается только в специально установленных и оборудованных в соответствии с требованиями законодательства Республики Казахстан местах (на площадках, в складах, хранилищах, контейнерах и иных объектах хранения). Временное хранение ТБО не должно превышать 3 мес. на территории участка; Отходы по мере накопления должны вывозиться по договору в специализированное предприятие на утилизацию; складирование огарков сварочных электродов в металлическом контейнере на площадке с твердым покрытием с дальнейшей сдачей на утилизацию по договору со спец.организацией по приему металла;

- отдельный сбор отходов. Запрещается смешивание отходов, подвергнутых отдельному сбору, на всех дальнейших этапах управления отходами.

- хранение образующихся отходов до вывоза на договорной основе в металлических контейнерах.

9.2. Характеристика источников выбросов загрязняющих веществ в атмосферу на период эксплуатации

На период эксплуатации объекта «Строительство баз отдыха «Глемпинг №2» источники загрязнения атмосферного воздуха отсутствуют.

На территории предприятия пыле-, газоулавливающие установки не предусмотрены.

9.1.1. Оценка воздействия на состояние атмосферного воздуха

Расчет загрязнения воздушного бассейна вредными веществами производится на персональном компьютере по унифицированному программному комплексу «Эра», версия 4.0, предназначенному для расчета полей концентрации вредных веществ в приземном слое атмосферы, содержащихся в выбросах предприятий, с целью установления предельно допустимых выбросов.

Программный комплекс «Эра» согласована с ГГО имени А. И. Воейкова в соответствии с «Инструкцией по нормированию выбросов загрязняющих веществ в атмосферу» разрешена Министерством природных ресурсов и охраны окружающей среды к применению в Республики Казахстан.

В исходные данные для расчета рассеивания вредных веществ в атмосфере внесены координаты источников выбросов, точек с границ санитарно-защитной зоны, в которых необходимо произвести расчет приземных концентраций загрязняющих веществ.

Фоновые исследования на планируемом участке проведения работ не проводились, стационарные посты наблюдения за состоянием атмосферного воздуха в районе проведения планируемых работ отсутствуют.

В связи с тем, что строительные работы носят временный характер, на период строительства санитарно-защитная зона не устанавливается, расчет рассеивания загрязняющих веществ в атмосферу не проводится.

9.1.2. Предложения по нормативам допустимых выбросов в атмосферу

На основании результатов расчета рассеивания в атмосфере максимальных приземных концентраций составлен перечень загрязняющих веществ для каждого источника загрязнения атмосферы, выбросы которых предложены в качестве нормативов допустимых выбросов.

Нормативы допустимых выбросов устанавливаются для каждого загрязняющего вещества, включенного в перечень загрязняющих веществ, в виде:

- 1) массовой концентрации загрязняющего вещества;
- 2) скорости массового потока загрязняющего вещества.

Предложенные нормативы допустимых выбросов на период СМР (2024 год) приведены в таблице 9.1.2.1.

Нормативы выбросов загрязняющих веществ в атмосферу по объекту

СКО, Айыртауский район, Строительство Глемпинг №2

Производство цех, участок	Но- мер ис- точ- ника	Нормативы выбросов загрязняющих веществ						год дос- тиже ния НДВ
		существующее положение		на 2024 год		Н Д В		
		г/с	т/год	г/с	т/год	г/с	т/год	
Код и наименование загрязняющего вещества		3	4	5	6	7	8	9
***0123, Железо (II, III) оксиды (в пересчете на железо) (диЖелезо триоксид)								
Неорганизованные источники								
Строительная площадка	6001			0.00349	0.000837	0.00349	0.000837	2024
Итого:				0.00349	0.000837	0.00349	0.000837	
Всего по загрязняющему веществу:				0.00349	0.000837	0.00349	0.000837	2024
***0143, Марганец и его соединения (в пересчете на марганца (IV) оксид)								
Неорганизованные источники								
Строительная площадка	6001			0.000346	0.000083	0.000346	0.000083	2024
Итого:				0.000346	0.000083	0.000346	0.000083	
Всего по загрязняющему веществу:				0.000346	0.000083	0.000346	0.000083	2024
***0616, Диметилбензол (смесь о-, м-, п- изомеров) (203)								
Неорганизованные источники								
Строительная площадка	6001			0.1875	0.002475	0.1875	0.002475	2024
Итого:				0.1875	0.002475	0.1875	0.002475	
Всего по загрязняющему веществу:				0.1875	0.002475	0.1875	0.002475	2024
***2752, Уайт-спирит (1294*)								
Неорганизованные источники								
Строительная площадка	6001			0.09375	0.001125	0.09375	0.001125	2024
Итого:				0.09375	0.001125	0.09375	0.001125	
Всего по загрязняющему веществу:				0.09375	0.001125	0.09375	0.001125	2024
***2754, Алканы C12-19 /в пересчете на C/ (Углеводороды предельные C12-C19)								
Неорганизованные источники								
Строительная площадка	6001			0.06770833333	0.000975	0.06770833333	0.000975	2024
Итого:				0.06770833333	0.000975	0.06770833333	0.000975	
Всего по загрязняющему веществу:				0.06770833333	0.000975	0.06770833333	0.000975	2024

веществу:								
***2908, Пыль неорганическая, содержащая двуокись кремния в %: 70-20 (шамот								
Неорганизованные источники								
Строительная площадка	6001		0.21497	0.002186	0.21497	0.002186	2024	
Итого:			0.21497	0.002186	0.21497	0.002186		
Всего по загрязняющему			0.21497	0.002186	0.21497	0.002186	2024	
веществу:								
Всего по объекту:			0.56776433333	0.007681	0.56776433333	0.007681		
Из них:								
Итого по организованным								
источникам:								
Итого по неорганизованным			0.56776433333	0.007681	0.56776433333	0.007681		
источникам:								

9.1.3. Характеристика санитарно-защитной зоны

Санитарно-защитная зона устанавливается с целью обеспечения безопасности населения, размер которой обеспечивает уменьшение воздействия загрязнения на атмосферный воздух (химического, биологического, физического) до значений, установленных гигиеническими нормативами, а для предприятий I и II класса опасности – как до значений, установленных гигиеническими нормативами, так и до величин приемлемого риска для здоровья населения. По своему функциональному назначению СЗЗ является защитным барьером, обеспечивающим уровень безопасности населения при эксплуатации объекта в штатном режиме.

Санитарно-защитная зона на период проведения строительно-монтажных работ не устанавливается.

Согласно Санитарных правил «Санитарно-эпидемиологические требования к санитарно-защитным зонам объектов, являющихся объектами воздействия на среду обитания и здоровье человека» от 11 января 2022 года №КР ДСМ-2 (далее – Санитарные правила на период эксплуатации объекта загрязнение атмосферного воздуха не осуществляется, т.е. источники выбросов ЗВ в атмосферу отсутствуют. Таким образом, санитарно-защитная зона для объекта, не предусматривается.

Намечаемая деятельность: «Строительство баз отдыха «Глемпинг №2» в связи с отсутствием данного вида деятельности в Приложении 2 Экологического кодекса РК от 02.01.2021 г №400-VI на основании п.13 Главы 2 приказа Министра экологии и природных ресурсов Республики Казахстан от 13 ноября 2023 года №317 «О внесении изменений и дополнений в приказ Министра экологии, геологии и природных ресурсов Республики Казахстан от 13 июля 2021 года №246 «Об утверждении Инструкции по определению категории объекта, оказывающего негативное воздействие на окружающую среду» относится к IV категории. СЗЗ для предприятий IV, V классов предусматривает максимальное озеленение - не менее 60% площади, для предприятий II и III класса - не менее 50%, для предприятий имеющих СЗЗ 1000 м и более - не менее 40% ее территории с обязательной организацией полосы древесно-кустарниковых насаждений со стороны жилой застройки. При невозможности выполнения указанного удельного веса озеленения площади СЗЗ (при плотной застройке промышленной площадью (объектами)), допускается озеленение свободных от застройки территорий с обязательным обоснованием в проекте по СЗЗ.

При организации СЗЗ необходимо учесть следующее: одним из основных ее факторов является обеспечение защиты воздушной среды населенных пунктов от промышленных загрязнений. В качестве мероприятий применяются озеленение зон газоустойчивыми древесно-кустарниковыми насаждениями.

Растения, используемые для озеленения СЗЗ, должны быть эффективными в санитарном отношении и достаточно устойчивыми к загрязнению атмосферы и почв промышленными выбросами.

Вновь создаваемые зеленые насаждения решают посадками плотной структуры изолирующего типа, которые создают на пути загрязненного воздушного потока механическую преграду, осажая и поглощая часть вредных выбросов, или посадками ажурной структуры фильтрующего типа, выполняющими роль механического и биологического фильтра загрязненного воздушного потока.

Деревья основной породы в илолирующих посадках высаживаются через 3 м в ряду при расстоянии 3 м между рядами: расстояние между деревьями сопутствующих пород – 2-2,5 м; крупные кустарники высаживаются на расстоянии 1-1,5 м друг от друга; мелкие – 0,5 м при ширине междурядий 2-2,5 м.

Для Северо-Казахстанской области рекомендуется следующий ассортимент деревьев и кустарников:

Породы, устойчивые против производственных выбросов: деревья (клен ясенелистный, ива белая, шелковица белая); кустарники: (акация желтая, бузина красная, жимолость татарская, лох узколистный, шиповник крастнолистный); лианы: (виноград пятилистный);

Породы, относительно устойчивые против производственных выбросов: деревья (береза бородавчатая, вяз обыкновенный, осина, рябина обыкновенная, тополь, яблоня сибирская, ясень зеленый); кустарники (барбарис обыкновенный, боярышник обыкновенный, сирень обыкновенная, смородина черная, шиповник обыкновенный).

9.1.4. Мероприятия по регулированию выбросов при неблагоприятных метеорологических условиях (НМУ)

Мероприятия по сокращению выбросов загрязняющих веществ в атмосферу в период НМУ разрабатывают предприятия, организации, учреждения, расположенные в населенных пунктах, где органами Казгидромета проводится прогнозирование НМУ или планируется прогнозирование.

В районе работ посты наблюдений за неблагоприятными метеорологическими условиями отсутствуют.

Загрязнение приземного слоя воздуха, создаваемое выбросами промышленных предприятий, в большей степени зависит от метеорологических условий. В отдельные периоды, когда метеорологические условия способствуют накоплению вредных веществ в приземном слое атмосферы, концентрации примесей в воздухе могут резко возрастать.

Под регулированием выбросов вредных веществ в атмосферу понимается их кратное сокращение в периоды неблагоприятных метеорологических условий (НМУ).

При НМУ в кратковременные периоды загрязнения атмосферы, опасные для здоровья населения, предприятие -природопользователь обеспечивает снижение выбросов вредных веществ вплоть до частичной или полной остановки оборудования.

Мероприятия по регулированию выбросов при НМУ разрабатываются в соответствии с «Рекомендациями по оформлению и содержанию проектов нормативов предельно-допустимых выбросов в атмосферу (ПДВ) для предприятий Республики Казахстан» (РНД 211.2.02.02-97).

При неблагоприятных метеорологических условиях в соответствии РД 52.04.52-85 «Методические указания. Регулирование выбросов в атмосферу при НМУ» производство работ связанных с повышенным выделением пыли и других загрязняющих веществ необходимо запретить.

К неблагоприятным метеоусловиям относятся: температурные инверсии; пыльные бури; штиль; туманы.

Мероприятия на период неблагоприятных метеорологических условий сводятся к следующему:

- приведение в готовность бригады реагирования на аварийные ситуации;
- проверка готовности систем извещения об аварийной ситуации;
- заблаговременное оповещение обслуживающего персонала о методах реагирования на внештатную ситуацию;
- усиление мер по контролю за работой и герметичностью основного технологического оборудования, целостностью системы технологического оборудования в строгом соответствии с технологическим регламентом на период НМУ;
- усиление контроля за выбросами источников, дающих максимальное количество вредных веществ;
- временное прекращение плановых ремонтов, связанных с повышенным выделением вредных веществ в атмосферу;
- при нарастании НМУ – прекращение работ, которые могут привести к нарушению техники безопасности (работа на высоте, работа с электрооборудованием и т.д.).

9.1.5. Мероприятия по охране атмосферного воздуха

Для снижения загрязненности воздуха до санитарных норм предусматривается комплекс инженерно-технических мероприятий по борьбе с пылью и газами.

В разрезах, в которых отмечается выделение вредных примесей, должны применяться средства подавления или улавливания пыли.

Для снижения запыленности рабочих мест в кабинах экскаваторов, бульдозеров, автосамосвалов предусматривается использование кондиционеров.

Применение автомобилей, бульдозеров, тракторов и других машин с двигателями внутреннего сгорания допускается только при наличии приспособлений, обезвреживающих ядовитые примеси выхлопных газов.

Создание нормальных атмосферных условий на участке намечаемой деятельности осуществляется за счет естественного проветривания. Искусственное проветривание не предусматривается, так как для района, где расположен участок, характерны постоянно дующие ветры преимущественно западного направления.

9.1.6. Обоснование платы за эмиссии в окружающую среду

Согласно Экологическому кодексу РК лимиты на эмиссии в окружающую среду – это нормативный объем эмиссий в окружающую среду, устанавливаемый на определенный срок.

Плата за эмиссии в окружающую среду устанавливается налоговым законодательством РК. Плата за эмиссии в окружающую среду взимается за эмиссии в окружающую среду в порядке специального природопользования.

Специальное природопользование осуществляется на основании экологического разрешения, выдаваемого уполномоченным государственным органом в области охраны окружающей среды.

Ставки платы определяются исходя из размера месячного расчетного показателя (МРП), установленного законом о республиканском бюджете на соответствующий финансовый год.

Следовательно, плата за выбросы загрязняющих веществ в атмосферу от стационарных источников, будет определяться по следующей формуле:

$$П = (M \times K) \times P,$$

где M_i – приведенный годовой лимит выброса загрязняющих веществ, размещения отходов в i -ом году, т/год;

K_i – ставка платы за 1 тонну (МРП), согласно п. 2 статьи 495 НК РК;

P – 1 МРП на 2024 год составляет 3692 тенге

Пример расчета платы за эмиссии в атмосферный воздух на период СМР

Код загр. вещества	Наименование вещества	Выброс вещества, т/год	Ставки платы за 1 тонну, (МРП)	Плата за выброс, тенге
0123	диЖелезо триоксид	0.0016826	30	186,3
0143	Марганец и его соединения	0.00004795	-	-
0168	Олово оксид /в пересчете на олово/	0.0000001188	-	-
0184	Свинец и его неорганические соединения	0.00000018	3986	2,6
0301	Азот (IV) оксид (Азота диоксид)	0.00093029	20	68,7
0337	Углерод оксид	0.00099	0,32	1,2
0616	Ксилол (смесь изомеров о-, м-, п-)	0.00042226	0,32	0,5
2752	Уайт-спирит	0.000391344	0,32	0,5
2754	Углеводороды предельные C12-C19	0.000975	0,32	1,15
2902	Взвешенные вещества	0.00037392	10	13,8
2908	Пыль неорганическая: 70-20% двуокиси кремния	0.29020987	10	10714,5
ИТОГО		0,2960235328		10 989,3

9.1.7. Контроль за соблюдением нормативов НДВ на предприятии

Для осуществления контроля над выбросами загрязняющих веществ в атмосферу необходимо оснастить лабораторию специальными приборами. Ответственность за своевременную организацию контроля и своевременную отчетность возлагается на руководителя.

При отсутствии возможности осуществлять контроль на предприятии его необходимо выполнять ведомственным (территориальным) управлением контроля качества и безопасности товаров и услуг или сторонней специализированной организацией по договору с предприятием. В основу системы контроля положено определение величин выбросов загрязняющих веществ в атмосферу и сопоставление их с установленными значениями. Отбор проб атмосферного воздуха необходимо осуществлять в соответствии с требованиями РД 52. 04. 186-89.

Результаты контроля заносятся в журналы учета, включаются при оценке его деятельности.

На участках наблюдения организуют регулярный отбор проб и анализ проб воздуха на стационарных и маршрутных постах с определением содержания в них углеводородов при соответствующих направлениях ветра.

При оценке периодичности и времени проведения замеров следует исходить из необходимости получения достоверных данных о максимальном выбросе, (г/сек при периоде осреднения 20 мин) каждого определяемого загрязняющего вещества.

Если по результатам анализа концентрации вредных веществ на контролируемых источниках равны или меньше эталона, можно считать, что режим выбросов на предприятии отвечает нормативу.

Превышение фактической концентрации вредного вещества над эталонной в каком-либо контролируемом источнике свидетельствует о нарушении нормативного режима выбросов. В этом случае должны быть выявлены и устранены причины, вызывающие нарушения.

Определение концентрации ряда вредных примесей в атмосфере производится лабораторными методами. Отбор проб должен производиться путем аспирации определенного объема воздуха через поглотительный прибор, заполненный жидким или твердым сорбентом для улавливания вещества, или через аэрозольный фильтр, задерживающий содержащиеся в воздухе частицы. Определяемая примесь из большого объема воздуха концентрируется в небольшом объеме сорбента или на фильтре. Параметры отбора проб, такие как расход воздуха и продолжительность времени его аспирации через поглотительный прибор, тип поглотительного прибора или фильтра, устанавливаются в зависимости от определяемого вещества. При наблюдениях за уровнем загрязнения атмосферы можно использовать следующие режимы отбора проб: разовый, продолжающийся 20-30 минут; дискретный, при котором в один поглотительный прибор или на фильтр через равные промежутки времени в течение суток отбирают несколько (от 3 до 8) разовых проб, и суточный, при котором отбор в один поглотительный прибор или на фильтр производится непрерывно в течение суток. Отбор проб атмосферного воздуха должен осуществляться на стационарных или передвижных постах, укомплектованных оборудованием для проведения отбора проб воздуха и автоматическими газоанализаторами для непрерывного определения концентраций вредных примесей. Одновременно с проведением отбора проб непрерывно измеряются скорость и направление ветра, температура воздуха, атмосферное давление, фиксируется состояние погоды и подстилающей поверхности почвы.

Места отбора проб воздуха, периодичность и частота отбора, необходимое число проб, методы анализа устанавливаются по согласованию с контролирующими органами.

Также необходимо производить замеры шума и вибрации в рабочей зоне, на границе СЗЗ и селитебной территории. Источники ионизирующего излучения на территории предприятия отсутствуют.

Производственный контроль должен производиться сторонними организациями, имеющими аккредитацию на данные виды работ.

На период строительного-монтажных работ осуществление контроля над выбросами вредных веществ в атмосферу не требуется, так как выбросы от источников загрязнения носят кратковременный характер.

План-график контроля над соблюдением нормативов ПДВ в атмосферу на источниках выбросов на период эксплуатации не предусмотрен.

9.2. Характеристика предприятия как источника загрязнения поверхностных и подземных вод

9.2.1. Водоснабжение и водоотведение

Вид водопользования – общее, качество необходимой воды – непитьевая и питьевая. Качество питьевой воды должно соответствовать СП «Санитарно-эпидемиологические требования к водоисточникам, местам водозабора для хозяйственно-питьевых целей, хозяйственно-питьевому водоснабжению и местам культурно-бытового водопользования и безопасности водных объектов» от 16 марта 2015 года №209.

Временное обеспечение водой на период строительства объекта: для производственных нужд, хозяйственно-питьевых нужд и пожаротушения.

Предполагаемый источник водоснабжения: на период строительства и эксплуатации объекта вода будет подаваться со скважины. Общее водопотребление. Техническая вода используется для приготовления раствора, привозится с с.Айыртау, расход 18 м³. Расход питьевой воды на период строительства: 5,4 м³. Общее водопотребление свежей воды на период эксплуатации составляет: - 0,27 м³/сут, 98,4 м³/год.

На период эксплуатации водоснабжение и канализация предусматриваются от наружных сетей хозяйственно-питьевого водопровода.

Глемпинг №2 расположен на берегу озера Шалкар. Расстояние от построек до озера составляет 150 метров. Водоохранная зона для озера не установлена, т.к. согласно п.1 ст.116 Водного Кодекса РК для водных объектов, входящих в состав земель особо охраняемых природных территорий и государственного лесного фонда не требуется установление водоохранной зоны.

Сброса загрязняющих веществ на объекте не планируется. Канализация производственная не требуется. В период проведения работ сброса сточных вод в поверхностные водоемы и на рельеф местности производиться не будет. Водоотведение хоз.бытового водоснабжения осуществляется в септик. Конструкция выгребов: стены выгребов запроектированы из бетонных сплошных блоков ГОСТ 1357-78*. Снаружи стороны стен и днище покрыты штукатуркой, асфальтовой гидроизоляцией из горячих растворов 10 мм согласно СНиП 3.02.29-2004. Внутренние поверхности стен и днища оштукатурены цементно-песчаным раствором состава 1:3, в\ц=0,5 с добавкой азотнокислого кальция. Далее стоки вывозятся ассенизаторской машиной в с.Саумалколь. Объем водоотведения на период строительства составляет 5,4 м³; объем водоотведения на период эксплуатации - 98,4 м³/год.

9.2.2. Водоохранные мероприятия при реализации проекта

Водоохранные зоны являются одним из видов экологических зон, создаваемых для предупреждения вредного воздействия хозяйственной деятельности на водные объекты.

Водоохранная зона представляет собой территорию, примыкающую к акваториям рек, озер, водохранилищ и других поверхностных водных объектов, на которой устанавливается специальный режим хозяйственной или иных видов деятельности. В пределах ее выделяется прибрежная защитная полоса с более

строгим охранительным режимом, на которой вводятся дополнительные ограничения природопользования.

Установление водоохранных зон направлено на обеспечение предотвращения загрязнения, засорения, заиления и истощения водных объектов, а также сохранения среды обитания объектов животного и растительного мира водоемов.

Глемпинг №2 расположен на берегу озера Шалкар. Расстояние от построек до озера составляет 150 метров. Водоохранная зона для озера не установлена, т.к. согласно п.1 ст.116 Водного Кодекса РК для водных объектов, входящих в состав земель особо охраняемых природных территорий и государственного лесного фонда не требуется установление водоохранной зоны.

Для минимизации воздействия на поверхностные и подземные воды при осуществлении работ необходимо соблюдать следующие водоохранные мероприятия:

- 1) работы должны проводиться с соблюдением технологического регламента;
- 2) не допускать разливы ГСМ на промплощадке;
- 3) заправку топливом техники и транспорта осуществлять в специально отведенных местах;
- 4) основное технологическое оборудование и техника будут размещены на обвалованных площадках с твердым покрытием;
- 5) обеспечить строгий контроль за карбюраторной и масло-гидравлической системой работающих механизмов и машин;
- 6) исключить перезаполнения выгребов туалета, и попадание сточных вод на почвы и водные источники;
- 7) своевременное осуществление вывоза стоков с биотуалета по договору со специализированной организацией;
- 8) складирование бытовых отходов в металлическом контейнере на площадке для сбора мусора, а также своевременный вывоз отходов.

9.2.3. Оценка воздействия предприятия на поверхностные и подземные воды

На участке намечаемой деятельности месторождения подземных вод питьевого качества, состоящие на государственном балансе, в пределах запрашиваемых координат, отсутствуют.

При реализации проекта приняты решения по исключению попадания загрязненных дождевых и хозяйственно-бытовых сточных вод в поверхностные водотоки и подземные воды. Угроза загрязнения подземных и поверхностных вод в процессе проведения работ не прогнозируется.

Предприятие не осуществляет сбросов производственных сточных вод непосредственно в подземные и поверхностные водные объекты прилегающей территории, поэтому прямого воздействия на поверхностные и подземные воды не оказывает.

Таким образом, эксплуатация проектируемого объекта не окажет вредного воздействия на поверхностные и подземные воды при соблюдении природоохранных мероприятий.

9.3. Оценка воздействия объекта на почвенный покров и недра

Согласно РП перед началом СМР снятие ПРС, его временное хранение с последующим использованием для благоустройства территории.

В процессе эксплуатации установки на месте производства работ почвы, претерпевают значительное техногенное воздействие, обусловленное как непосредственно собственно технологическим процессом, так и сопутствующими ему вспомогательными операциями. Исходя из технологического процесса мобильной установки, в пределах исследуемой площади будут проявляться следующие типы техногенного воздействия:

- химическое загрязнение;
- физико-механическое воздействие.

К химическим факторам воздействия относятся воздействие загрязняющих веществ на почвенные экосистемы при разливе нефтепродуктов, разное производственных выбросов и отходов.

Физико-механическое воздействие на почвенный покров временно будут оказывать строительно-монтажные работы в пределах отведенного участка, при устройстве фундамента установки и т.д.

С целью снижения потерь и сохранения качественных и количественных характеристик почвенного покрова необходимо:

- вести строгий контроль за правильностью использования производственных площадей по назначению;
- обеспечить соблюдение экологических требований при складировании и размещении промышленных и бытовых отходов;
- правильно организовать дорожную сеть, что позволит свести к минимуму количество подходов автотранспорта по бездорожью, а именно свести воздействие на почвенный покров к минимуму;
- не допускать утечек ГСМ на местах стоянки, ремонта и заправки автотракторной техники.
- не допускать к работе механизмы с утечками масла, бензина и т.д.
- производить регулярное техническое обслуживание техники.
- полив автодорог водой в теплое время года – два раза в смену.
- проведение разъяснительной работы среди рабочих и служащих по ООС.
- не оставлять без надобности работающие двигатели автотракторной техники.
- регулярный вывоз отходов с территории предприятия.

На основании исследований и характеристик данной территории, и планируемых мер по защите почв и недр можно сделать вывод о том, что при соблюдении надлежащей технологии выполнения работ, воздействие на почвы и недра будет незначительным.

9.4. Характеристика физических воздействий

Тепловое загрязнение – тип физического (чаще антропогенного) загрязнения окружающей среды, характеризующийся увеличением температуры выше естественного уровня.

Потенциальными источниками теплового воздействия могут быть искусственные твердые покрытия, стены многоэтажных зданий, объекты предприятия с высокотемпературными выбросами. Усугубить ситуацию с тепловым загрязнением на территории предприятия может неправильная застройка, с нарушением условий аэрации, безветренная погода, недостаток открытых пространств, неблагоустроенные территории (отсутствие газонов, водных поверхностей и др.).

Учитывая, удаленность от жилой зоны, отсутствие многоэтажных зданий, искусственных твердых покрытий, объектов с высокотемпературными выбросами, на месторождении теплового воздействия на окружающую среду оказано не будет.

Электромагнитное воздействие. По происхождению магнитные поля делятся на естественные и антропогенные. Естественные зарождаются в магнитосфере Земли (так называемые магнитные бури), они затрудняют работу средств связи, вызывают помехи радио и телепередач. Люди, страдающие ишемической болезнью сердца, гипертоническими и сосудистыми заболеваниями очень чувствительны к таким колебаниям. В дни магнитных бурь, болезнь и таких людей обостряется.

Антропогенные магнитные возмущения охватывают меньшую территорию, однако, их воздействие гораздо сильнее естественного магнитного поля Земли. Источниками антропогенных магнитных полей являются радиопередающие устройства, линии электропередач промышленной частоты, электрифицированные транспортные средства.

Коротковолновые, радарные и другие микроволновые установки наиболее широкое распространение получили на воздушном и водном транспорте. Излучение от коротковолновых, радарных и других микроволновых передающих устройств способствуют перегреву внутренних органов человека. Поэтому такие аппараты должны иметь защитные экраны, чтобы уровень излученной энергии не превышал порога восприимчивости организма человека, равного 10 МВт/см^2 .

Установлено, что воздействие электромагнитного поля на организм человека возникает при напряженности 1000 В/м , а напряженность электромагнитного поля непосредственно под высоковольтной линией электропередач достигает нескольких тысяч вольт на метр поверхности земли, хотя на удалении $50\text{-}100 \text{ м}$, падает до нескольких десятков вольт на метр.

Источники электромагнитного воздействия на проектируемом участке отсутствуют.

Учитывая условия отсутствия на промплощадке источников высоковольтного напряжения, специальных мероприятий по снижению неблагоприятного воздействия электромагнитного излучения на здоровье персонала не разрабатываются.

Шумовое воздействие. Территория размещения проектируемого объекта расположена на открытой местности, вдали от селитебной зоны на расстоянии $1,6 \text{ км}$.

К потенциальным источникам шумового воздействия на территории проектируемого объекта будет относиться работа спецтехники. Фактором увеличения уровней шума и вибрации является механический износ технологического оборудования и его узлов, поэтому для предотвращения

возможных превышений уровня шума и вибрации должны выполняться специальные мероприятия, описанные ниже.

Для ограничения шума и вибрации на производственной площадке необходимо предусмотреть ряд таких мероприятий, как:

- контрольные замеры шума и вибрации на рабочих местах машинистов и операторов, которые производятся специализированной организацией не реже одного раза в год;

- при превышении уровней шума и вибрации, производится контрольное обследование с целью установления причины и принятия мер по замене или ремонту узлов;

- периодическая проверка оборудования, машин и механизмов на наличие и исправность звукопоглощающих кожухов, облицовок и ограждающих конструкций, виброизоляции рукояток управления, подножек, сидений, площадок работающих машин.

Для исключения превышения предельно-допустимых уровней шума и вибрации необходимо поддерживать в рабочем состоянии шумогасящие и виброизолирующие устройства основного технологического оборудования. После капитального ремонта техника подлежит обязательному контролю на уровни шума и вибрации.

В случае невозможности снизить уровни шума и вибрации с помощью технических средств, рекомендуются к использованию соответствующие средства индивидуальной защиты. Так, применение антифонов в виде наушников при уровне шума более 80 дБ, позволяет снизить ощущение громкости шума в различных частотах от 15 до 30 дБ.

Для отдыха на территориях отведены места, изолированные от шума и вибрации; по возможности звуковые сигналы должны заменяться световыми.

9.5. Радиационное воздействие

Основными принципами обеспечения радиационной безопасности являются:

- принцип нормирования – непревышение допустимых пределов индивидуальных доз облучения граждан от всех источников ионизирующего излучения;

- принцип обоснования – запрещение всех видов деятельности по использованию источников ионизирующего излучения, при которых полученная для человека и общества польза не превышает риск возможного вреда, причиненного дополнительным к естественному радиационному фону облучением;

- принцип оптимизации – поддержание на возможно низком и достижимом уровне с учетом экономических и социальных факторов индивидуальных доз облучения и числа облучаемых лиц при использовании любого источника ионизирующего излучения;

- принцип аварийной оптимизации – форма, масштаб и длительность принятия мер в чрезвычайных (аварийных) ситуациях должны быть оптимизированы так, чтобы реальная польза уменьшения вреда здоровью человека была максимально больше ущерба, связанного с ущербом от осуществления вмешательства.

Радиационная безопасность обеспечивается:

- проведением комплекса мер правового, организационного, инженерно - технического, санитарно - гигиенического, профилактического, воспитательного, общеобразовательного и информационного характера;
- реализацией государственными органами Республики Казахстан, общественными объединениями, физическими и юридическими лицами мероприятий по соблюдению норм и правил в области радиационной безопасности;
- осуществлением радиационного мониторинга на всей территории;
- осуществлением государственных программ ограничения облучения населения от источников ионизирующего излучения;
- реализацией программ качественного обеспечения радиационной безопасности на всех уровнях осуществления практической деятельности с источниками ионизирующего излучения.

В связи с вышеизложенным, мероприятия по радиационной безопасности населения и работающего персонала при эксплуатации мобильной установки, не предусмотрены.

9.6. Оценка воздействия на растительный и животный мир

Существующие различия в почвенно-растительном покрове области связаны с неоднородностью почвообразующих пород, а также с неодинаковой степенью увлажнения территории в отдельных ее частях. В северных районах значительное распространение получила типчаково-ковыльная степь. Местами встречается древесная растительность отдельными небольшими массивами: березовые колки.

Растительность территории представлена 7 ассоциациями и растительными группировками:

1. Типчаково-ковыльная на темно-каштановых почвах.
2. Типчаково-ковыльно-полынная на темно-каштановых почвах в комплексе с типчаково-полынно-тырсовой на темно-каштановых неполноразвитых почвах по глинистой равнине.
3. Типчаково-ковыльная на темно-каштановых почвах в комплексе с полынно-типчаково-тырсовой на темно-каштановых солонцеватых почвах на волнистой равнине.
4. Типчаково-полынно-тырсовая на темно-каштановых почвах в комплексе неполно- развитых с типчаково-холоднополынной на малоразвитых почвах до 40% по волнистой равнине.
5. Злаково-полынно-разнотравная на лугово-каштановых почвах по микро понижениям.
6. Типчаково - холоднополынный на темно-каштановых малоразвитых почвах в комплексе нарушенными землями.
7. Нарушенные земли.

Проективное покрытие почвы растениями составляет - 50-60%. На площади 100 м² насчитывается до 25 видов растений. Злаки в травостое составляют в среднем 60 %, разнотравье - 25 %, полыни - 15 %. Видовая насыщенность травостоя средняя. Растительность очень ценная в кормовом отношении, в 100 кг сена содержится в среднем 53 кг кормовых единиц. Средняя высота растительности составляет от 15 до 46 см. Средняя урожайность растительности в зависимости от видов составляет от 1,5 – 4,0 ц /га сухой массы.

Наибольшее распространение получили степные злаки: ковыль волосатик (*Stipa capillata*), типчак (*Festuca sulcata*), келерия стройная (*Koeleria gracilis*) и ковылок (*Stipa Lessingiana*); разнотравье: грудницы - шерстистая и татарская (*Linosyris villosa*, *Linosyris tatarica*), зопник клубненосный (*Phlomis tuberosa*) и др., а также - полынь австрийская (*Artemisia austriaca*), полынь холодная (*Artemisia frigida*).

Из других растений встречается овсец пустынный (*Avenastrum desertorum*), лапчатка вильчатая (*Potentilla bifurca*), осочка ранняя (*Caugh praesox*). Редко встречаются эоника, онома простейшая, адонис весенний (*Adonis vernalis*), сон-трава или рострея.

Наряду с мезофильными злаками, такими как пырей ползучий (*Agropyron repens*), костер безостый (*Bromus inermis*), в травостое встречаются и степные виды: ковыль красноватый (*Stipa rubens*), типчак (*Festuca sulcata*), люцерна серповидная (*Medicago falcata*), подмаренник настоящий (*Galium verum*), вероника колосистая (Чегошса *spicata*), зопник клубненосный (*Phlomis tuberosa*), полынь австрийская (*Artemisia austriaca*).

Древесная и кустарниковая растительность встречается в основном по берегам рек и в оврагах.

Корчевка/снос и/или пересадка зеленых насаждений не предусмотрены. Древесные насаждения на промплощадке отсутствуют.

Для минимизации негативного воздействия на объекты растительного мира должны быть предусмотрены следующие мероприятия:

- использование на участке только исправной техники;
- применение материалов, не оказывающих вредного воздействия на флору;
- не допускать расширения дорожного полотна;

Редких видов деревьев и растений, занесенных в Красную книгу, которые могут быть подвергнуты отрицательному влиянию в ходе намечаемой деятельности и эксплуатации объекта, не выявлено.

Животный мир

Животный мир рассматриваемого района представлен преимущественно мелкими грызунами, пресмыкающимися и пернатыми. Обитают волк, корсак, лиса, заяц-беляк, заяц-русак, хорек, косуля, сайгак, сурок, суслик, водится лысуха, широконожка, чомга, грач, цапля, орел степной, пустельга.

Результатом сельскохозяйственной, коммунальной, транспортно-строительной, горно-добывающей деятельности района, стало резкое изменение фаунистического комплекса, характерного для степной зоны. Это в первую очередь: уничтожение мест обитания, нарушение целостности и состояния мест обитания и размножения, смена растительности, разрыв пищевых цепей, изоляция основных мест размножения, разрыв миграционных трасс и путей трофических кочевков, снижение естественного видового разнообразия, и возрастание численности синантропных видов животных.

В настоящее время в число постоянно живущих млекопитающих на прилегающей территории относятся: малый суслик, полевка обыкновенная, мышь полевая, заяц, и др.

К оседло живущим птицам относятся грач, серая ворона, сорока, воробей и т.д.

Редких видов животных, занесенных в Красную книгу, которые могут быть подвергнуты отрицательному влиянию в ходе намечаемой деятельности, не выявлено.

Прямого воздействия путем изъятия объектов животного мира в период проведения намечаемых работ не предусматривается.

Для уменьшения возможного отрицательного антропогенного воздействия на животных и сохранения оптимальных условий их существования могут быть ***рекомендованы следующие мероприятия:***

- запрещение движения транспорта и другой спец.техники вне регламентированной дорожной сети;
- соблюдение установленных норм и правил природопользования;
- сведение к минимуму передвижения транспортных средств ночью;
- полное исключение случаев браконьерства и любых видов охоты;
- проведение просветительской работы экологического содержания;
- запрещение кормления и приманки диких животных;
- использование техники, освещения, источников шума должно быть ограничено минимумом.

При условии выполнения всех природоохранных мероприятий отрицательное влияние на животный мир не прогнозируется. Животный мир окрестностей сохранится в существующем виде, характерном для данного региона.

10. ИНФОРМАЦИЯ ОБ ОЖИДАЕМЫХ ВИДАХ, ХАРАКТЕРИСТИКАХ И КОЛИЧЕСТВЕ ОТХОДОВ, КОТОРЫЕ БУДУТ ОБРАЗОВАНЫ В ХОДЕ СТРОИТЕЛЬСТВА И ЭКСПЛУАТАЦИИ ОБЪЕКТОВ В РАМКАХ НАМЕЧАЕМОЙ ДЕЯТЕЛЬНОСТИ

10.1. Характеристика предприятия как источника образования отходов

Согласно Экологическому кодексу РК под отходами понимаются любые вещества, материалы или предметы, образовавшиеся в процессе производства, выполнения работ, оказания услуг или в процессе потребления (в том числе товары, утратившие свои потребительские свойства), которые их владелец прямо признает отходами либо должен направить на удаление или восстановление в силу требований закона или намеревается подвергнуть либо подвергает операциям по удалению или восстановлению.

К отходам не относятся:

- вещества, выбрасываемые в атмосферу в составе отходящих газов (пылегазовоздушной смеси);
- сточные воды;
- загрязненные земли в их естественном залегании, включая неснятый загрязненный почвенный слой;
- объекты недвижимости, прочно связанные с землей;
- снятые незагрязненные почвы;
- общераспространенные полезные ископаемые, которые были извлечены из мест их естественного залегания при проведении земляных работ в процессе строительной деятельности и которые в соответствии с проектным документом используются или будут использованы в своем естественном состоянии для целей строительства на территории той же строительной площадки, где они были отделены;
- огнестрельное оружие, боеприпасы и взрывчатые вещества, подлежащие утилизации в соответствии с законодательством Республики Казахстан в сфере государственного контроля за оборотом отдельных видов оружия.

В результате намечаемой деятельности, прогнозируется образование отходов потребления и производства: твердые бытовые отходы, промасленная ветошь, огарки сварочных электродов, отходы ЛКМ, строительный мусор.

Образование иных отходов производства не прогнозируется. В период строительных работ не предусмотрено проведение капитального ремонта используемой техники, что исключает образование отходов отработанных материалов. Также будут отсутствовать ремонтные мастерские базы по обслуживанию техники, склады ГСМ, что исключает образование соответствующих видов отходов на территории участка.

В целях охраны окружающей среды на предприятии организована система сбора, накопления, хранения и вывоза отходов.

1. Твердые бытовые отходы образуются в процессе жизнедеятельности обслуживающего персонала, а также при уборке помещений. Необходимо предусмотреть отдельный сбор ТБО, с обязательным разделением отходов на пищевые, пластик, бумага/картон, стекло, в целях соблюдения п.2 статьи 320 Экологического Кодекса РК.

ТБО складироваться в специальном металлическом контейнере (1 шт.), с водонепроницаемым покрытием на специально отведенной площадке для сбора мусора, огражденной с трех сторон бетонной сплошной стеной 1,5х1,5 м, высотой 15 см от поверхности покрытия. Площадка для контейнеров ТБО будет располагаться на расстоянии не менее 50 метров от бытового вагончика и на расстоянии 5 метров от уборной. По мере накопления сдаются на полигон ТБО. Пищевые отходы вывозятся ежедневно, пластик, бумага/картон, стекло накапливаются и подлежат вывозу – 1 раз в два месяца ежегодно. Состав отходов (%): бумага и древесина – 60; тряпье - 7; пищевые отходы -10; стеклобой - 6; металлы - 5; пластмассы - 12. Согласно Классификатору отходов, Приказ и.о. Министра экологии, геологии и природных ресурсов Республики Казахстан от 6 августа 2021 года №314, *ТБО отнесены к неопасным отходам, код 200301.*

2. Огарки сварочных электродов образуются при проведении сварочных работ во время строительства объекта. Согласно международной номенклатуре имеют следующий код: №200309//Q10//WS18//C10//H13//R4//A214//GA090. Отходы по уровню опасности отнесены к зеленому списку. Предусмотрено временное хранение на предприятии (не более 3-х месяцев) в период строительных работ и последующая сдача на утилизацию в специализированное предприятие по приему металла.

3. Тара из-под краски образуется в процессе покрасочных работ. Согласно международной номенклатуре отходы имеют следующий код: №150205//Q2//WS//C1+C15//H12//D1+R4//A861//AD070. Отходы по уровню опасности относятся к янтарному списку. Предусмотрено временное хранение на предприятии (не более 3-х месяцев) в период строительных работ и последующая сдача на утилизацию в специализированные предприятия.

4. Строительный мусор образуется в процессе строительных работ. Этот вид отходов состоит из строительного мусора, стеклобоя, бетонолома, битого кирпича, песка, древесины, облицовочной плитки, ненужного грунта и т.д. Агрегатное состояние строительных отходов – твердые. По физическим свойствам отходы нерастворимы в воде, непожароопасны, невзрывоопасны, по химическим – не обладают реакционной способностью, не содержат чрезвычайно опасных, высоко опасных и умеренно опасных веществ. Как правило, в их составе имеются оксиды кремния, примеси цемента, извести, относящиеся к малоопасным веществам. Согласно международной номенклатуре отходы имеют следующий код: №171000//Q14//S18//C15//H12//D1//A280//GG170. Отходы по уровню опасности относятся к зеленому списку. Для временного хранения строительных отходов предусмотрен контейнер (не более 3-х месяцев). Вывоз отходов будет осуществляться сторонней организацией на полигон отходов.

5. Промасленная ветошь образуется в процессе использования тряпья для протирки деталей и механизмов автотранспортных средств и спецтехники. Ветошь содержит до 20% нефтепродуктов. Имеет состав: тряпье - 73%, масло - 12%, влага - 15%. Представляет собой твердые вещества, огнеопасна, не растворима в воде, взрывобезопасна, химически неактивна. Для временного размещения (не более 3-х месяцев) предусматривается специальная металлическая емкость с крышкой. По мере накопления сдается на специализированное предприятие. Согласно международной номенклатуре отходы имеют следующий код:

150101//Q05//WS18//C81//H4.1//D1//A280//AC030. Отходы по уровню опасности относятся к янтарному списку.

Согласно требований Санитарных правил «Санитарно-эпидемиологические требования к сбору, использованию, применению, обезвреживанию, транспортировке, хранению и захоронению отходов производства и потребления» №ҚР ДСМ-331/2020 от 25.12.2020 г. на производственных объектах сбор и временное хранение отходов производства проводится на специальных площадках (местах), соответствующих классу опасности отходов. Отходы по мере их накопления собирают отдельно для каждой группы отходов в соответствии с классом опасности.

10.2. Расчет образования отходов

Объем образования отходов на предприятии определяется согласно приложению №16 к приказу Министра охраны окружающей среды РК от 18.04.2008 г. №100-п.

1. Расчет образования твердых бытовых отходов на период СМР

Объем образования твердых бытовых отходов определен по формуле:

$$Q = P * M * \rho_{\text{тбо}} \text{ где:}$$

P – норма накопления отходов на одного человека в год – 0,3 м³/год;

M – численность персонала, 14 чел

$\rho_{\text{тбо}}$ – удельный вес твердых бытовых отходов – 0,25 т/м³.

Расчетное количество образующихся отходов на период СМР составит:

$$Q = 0,3 \text{ м}^3/\text{год} * 14 * 0,25 \text{ т/м}^3 = 1,05 \text{ тонн}$$

2. Расчет образования огарков сварочных электродов

Объем образования огарков электродов определен по формуле:

$$N = \text{Мост.} * \alpha, \text{ т/год;}$$

где: N - годовая норма, Мост. - фактический расход электродов, 0,1 т/г, α - остаток электрода ($\alpha = 0,015$ от массы электрода).

$$N = 0,1 \text{ т} * 0,015 = 0,0015 \text{ тонн/пер.}$$

3) Расчет образования тары из-под краски

Норма образования отхода определяется по формуле:

$$N = \sum M_i * n + \sum M_{ki} * \alpha_i$$

где M_i масса i-вида тары, т/год;

n – число видов тары, шт;

M_{ki} – масса краски i-тары, т/год;

α_i – содержание остатков краски в i-таре в долях от M_{ki} (0,01-0,05).

$$N = 0,0002 * 3 + 0,005 * 0,01 = 0,0006 \text{ тонн/пер.}$$

4) Расчет образования промасленной ветоши

Годовое количество образующейся промасленной ветоши рассчитывается по формуле:

$$N = M_0 + M + W, \text{ т/год}$$

$$M = 0,12 * M_0, W = 0,15 * M_0,$$

где M_0 – поступающее количество ветоши, т/пер;

M – содержание в ветоши масел;

W – содержание в ветоши влаги.

Объем образования промасленной ветоши

Кол-во поступающей ветоши, т/г	Норма содержания в ветоши масел, т/год	Норма содержания в ветоши влаги, т/год	Норма образования отхода за период строительства, т
0,00016	0,0000192	0,000024	0,0002032

5) Расчет образования строительных отходов

Объем образования строительных отходов зависит от объемов строительных и монтажных работ. Объем строительных отходов согласно приказу №100-п приложения №16 к приказу Министра ООС РК принимается по факту образования и ориентировочно составит 2,0 тонны.

1. Расчет образования твердых бытовых отходов на период эксплуатации

Объем образования твердых бытовых отходов определен по формуле:

$$Q = P * M * \rho_{\text{тбо}} \text{ где:}$$

P – норма накопления отходов на одного человека в год – 0,3 м³/год;

M – численность персонала, 20 чел

$\rho_{\text{тбо}}$ – удельный вес твердых бытовых отходов – 0,25 т/м³.

Расчетное количество образующихся отходов на период эксплуатации составит:

$$Q = 0,3 \text{ м}^3/\text{год} * 20 * 0,25 \text{ т/м}^3 = 1,5 \text{ тонн/год}$$

Сведения об объеме и составе отходов, методах их хранения и утилизации представлены в таблице 10.2.1.

Таблица 10.2.1

№	Наименование отхода	Период СМР		Метод хранения и утилизации
		Количество, т/год	Код отхода	
1.	Твёрдые бытовые отходы	1,05	20 03 01	Металлические контейнеры на площадке с твердым покрытием с дальнейшей утилизацией на полигон ТБО по договору
2.	Огарки сварочных электродов	0,0015	12 01 13	Металлический контейнер на площадке с твердым покрытием с дальнейшей сдачей на утилизацию по договору со спец.организацией по приему металла
3.	Отходы ЛКМ	0,0006	08 01 11	Металлический контейнер на площадке с твердым покрытием с дальнейшей сдачей на утилизацию по договору со спец.организацией
4.	Строительный мусор	2,0	10 12 08	Временное хранение в период строительных работ и последующая сдача на утилизацию в

№	Наименование отхода	Количество, т/год	Код отхода	Метод хранения и утилизации
				специализированное предприятие на договорной основе
5.	Промасленная ветошь	0,0002032	15 02 02*.	Металлический контейнер на площадке с твердым покрытием с дальнейшей сдачей на утилизацию по договору со спец.организацией
Итого		3,0523032		

Сведения об объеме и составе отходов, методах их хранения и утилизации представлены в таблице 10.2.2.

Таблица 10.2.2

Период эксплуатации

№	Наименование отхода	Количество, т/год	Код отхода	Метод хранения и утилизации
1.	Твёрдые бытовые отходы	1,5	20 03 01	Металлические контейнеры на площадке с твердым покрытием с дальнейшей утилизацией на полигон ТБО по договору

10.3. Рекомендации по управлению отходами ТБО: накоплению, сбору, транспортировке, восстановлению

Согласно ст.351 Экологического Кодекса РК запрещается принимать для захоронения на полигонах следующие отходы:

- отходы пластмассы, пластика, полиэтилена и полиэтилентерефталатовая упаковка;
- макулатуру, картон и отходы бумаги;
- стеклобой;
- отходы строительных материалов;
- пищевые отходы.

В связи с чем, рекомендовано вести отдельный сбор отходов:

1. Макулатуры
2. Пластмасса, пластик, полиэтиленовая упаковка

Под отдельным сбором отходов понимается сбор отходов отдельно по видам или группам в целях упрощения дальнейшего специализированного управления ими.

Кроме того, отдельный сбор согласно п.4. ст.321 Экологического Кодекса должен осуществляться по фракциям как:

- 1) "сухая" (бумага, картон, металл, пластик и стекло);
- 2) "мокрая" (пищевые отходы, органика и иное).

Запрещается смешивание отходов, подвергнутых отдельному сбору, на всех дальнейших этапах управления отходами. Сжигание отходов строго запрещено.

Транспортировка отходов будет осуществляться спец.организацией, имеющей на это соответствующее разрешение.

Установка металлических контейнеров для сбора отходов на твердой поверхности. Временное хранение ТБО не должно превышать 3 мес. на территории участка.

Твердо-бытовые отходы по мере заполнения контейнеров вывозятся по договору со сторонней организацией для их дальнейшей утилизации, с последующей обработкой и дезинфекцией контейнеров хлорсодержащими средствами.

Мероприятия по снижению воздействия отходов на окружающую среду

Основные мероприятия заключаются в следующем:

- хранение отходов в специально отведенных контейнерах, подходящих для хранения конкретного вида отходов;
- транспортировка отходов с использованием транспортных средств, оборудованных для данной цели.

ПЛАН управления отходами

План управления отходами представляет собой комплекс организационных, экономических, научно-технических и других мероприятий, направленных на достижение цели и задач программы с указанием необходимых ресурсов, ответственных исполнителей, форм завершения и сроков исполнения.

№ п/п	Мероприятия	Показатель (качественный/количественный)	Форма завершения	Ответственные за исполнение	Срок исполнения	Предполагаемые расходы, тыс.тг/год	Источник финансирования
1	2	3	4	5	6	7	8
1	Сдача ТБО на переработку в спец.организации	100% утилизация отходов	Удаление отходов, накладная на сдачу	Начальник участка	2026 г.	По факту	Собственные средства
2	Установка контейнеров для раздельного сбора отходов по фракциям (бумага, стекло/жестяные банки, пластик 1, 2, 4, 5 маркировки)	100% переработка вторсырья	Очистка площадок для сбора, накладная на сдачу	Начальник участка	2026 г.	По факту	Собственные средства

Служба охраны окружающей среды на предприятии осуществляет контроль, учет образования отходов производства и потребления и осуществляет взаимоотношения со специализированными организациями, осуществляющими хранение, захоронение, переработку или утилизацию отходов производства и потребления.

Осуществляя операции по управлению отходами согласно требованиям п.3 ст.319 ЭК РК необходимо соблюдать национальные стандарты в области управления отходами, включенные в перечень, утвержденный уполномоченным органом в области охраны окружающей среды. Нарушение требований, предусмотренных такими национальными стандартами, влечет ответственность, установленную законами Республики Казахстан. Кроме того, нужно представлять отчетность по управлению отходами в порядке, установленном уполномоченным органом в области охраны окружающей среды. Данные требования будут выполняться предприятием.

Согласно п.2 ст.320 Экологического кодекса Республики Казахстан места накопления отходов предназначены для: временного складирования отходов на месте образования на срок не более шести месяцев до даты их сбора (передачи специализированным организациям) или самостоятельного вывоза на объект, где данные отходы будут подвергнуты операциям по восстановлению или удалению.

11. ОПИСАНИЕ ЗАТРАГИВАЕМОЙ ТЕРРИТОРИИ С УКАЗАНИЕМ ЧИСЛЕННОСТИ ЕЕ НАСЕЛЕНИЯ, УЧАСТКОВ, НА КОТОРЫХ МОГУТ БЫТЬ ОБНАРУЖЕНЫ ВЫБРОСЫ, СБРОСЫ И ИНЫЕ НЕГАТИВНЫЕ ВОЗДЕЙСТВИЯ НАМЕЧАЕМОЙ ДЕЯТЕЛЬНОСТИ НА ОКРУЖАЮЩУЮ СРЕДУ, С УЧЕТОМ ИХ ХАРАКТЕРИСТИК И СПОСОБНОСТИ ПЕРЕНОСА В ОКРУЖАЮЩУЮ СРЕДУ; УЧАСТКОВ ИЗВЛЕЧЕНИЯ ПРИРОДНЫХ РЕСУРСОВ И ЗАХОРОНЕНИЯ ОТХОДОВ

Глемпинг №2 расположен на берегу озера Шалкар. Площадь земельного участка составляет 2,33 га, с целевым назначением: осуществление туристической и рекреационной деятельности. Место нахождения участка: РГУ ГНПП «Кокшетау» Шалкарский филиал, лесничество им.Акана-сері, квартал 45 (8, 34, 61, 64), Айыртауский район, Северо-Казахстанская область.

Ближайшая жилая зона расположена в юго-западном направлении, на расстоянии 1600 м.

Сбросы в подземные и поверхностные источники на предприятии исключены, соответственно влияние на качество воды близлежащей территории не оказывает.

Экономическая деятельность окажет прямое и косвенное благоприятное воздействие на финансовое положение области (увеличение поступлений денежных средств в местный бюджет, развитие системы пенсионного обеспечения, образования и здравоохранения).

12. ОПИСАНИЕ ВОЗМОЖНЫХ ВАРИАНТОВ ОСУЩЕСТВЛЕНИЯ НАМЕЧАЕМОЙ ДЕЯТЕЛЬНОСТИ С УЧЕТОМ ЕЕ ОСОБЕННОСТЕЙ И ВОЗМОЖНОГО ВОЗДЕЙСТВИЯ НА ОКРУЖАЮЩУЮ СРЕДУ, ВКЛЮЧАЯ ВАРИАНТ, ВЫБРАННЫЙ ИНИЦИАТОРОМ НАМЕЧАЕМОЙ ДЕЯТЕЛЬНОСТИ ДЛЯ ПРИМЕНЕНИЯ, ОБОСНОВАНИЕ ЕГО ВЫБОРА, ОПИСАНИЕ ДРУГИХ ВОЗМОЖНЫХ РАЦИОНАЛЬНЫХ ВАРИАНТОВ, В ТОМ ЧИСЛЕ РАЦИОНАЛЬНОГО ВАРИАНТА, НАИБОЛЕЕ БЛАГОПРИЯТНОГО С ТОЧКИ ЗРЕНИЯ ОХРАНЫ ЖИЗНИ И (ИЛИ) ЗДОРОВЬЯ ЛЮДЕЙ, ОКРУЖАЮЩЕЙ СРЕДЫ

Глемпинг №2 расположен на берегу озера Шалкар. Площадь земельного участка составляет 2,33 га, с целевым назначением: осуществление туристической и рекреационной деятельности. Место нахождения участка: РГУ ГНПП «Кокшетау» Шалкарский филиал, лесничество им.Акана-сері, квартал 45 (8, 34, 61, 64) Айыртауский район, Северо-Казахстанская область.

Характеристика намечаемой деятельности: осуществление туристической и рекреационной деятельности.

Объекты строительства: 1. Основной корпус (дом); 2. Домики из дерева сезонного использования (на 6 человек) 3. Глемпинг палатки – 2 шт.; 4. Контрольно-пропускной пункт; 5. Автостоянка под навесом на 12 машино-мест; 6. Детская игровая площадка; 7. Спортивная площадка совмещенная; 8. Зона барбекю с беседками; 9. Беседки для отдыха; 10. Площадка для контейнеров с бытовым мусором. Здание из бруса, прямоугольное с размерами в плане 10*12м., высота до конька кровли +21,455м. Конструктивная схема – здание с полным каркасом, жесткость здания обеспечивается вертикальными стальными колоннами и горизонтальными стальными связями (балки, фермы).

13. ИНФОРМАЦИЯ О КОМПОНЕНТАХ ПРИРОДНОЙ СРЕДЫ И ИНЫХ ОБЪЕКТАХ, КОТОРЫЕ МОГУТ БЫТЬ ПОДВЕРЖЕНЫ СУЩЕСТВЕННЫМ ВОЗДЕЙСТВИЯМ НАМЕЧАЕМОЙ ДЕЯТЕЛЬНОСТИ

- жизнь и (или) здоровье людей, условия их проживания и деятельности:

Воздействие деятельности проектируемого объекта на жизнь и здоровье населения близлежащих сел не прогнозируется. Намечаемая деятельность предприятия не окажет негативного воздействия на социально-экономические условия района, а наоборот положительно повлияет на социально-экономическую сферу путем организации рабочих мест, отчислениями в виде различных налогов.

- биоразнообразие (в том числе растительный и животный мир, генетические ресурсы, природные ареалы растений и диких животных, пути миграции диких животных, экосистемы):

Воздействие на растительный мир выражается двумя факторами – через нарушение растительного покрова и накоплением загрязняющих веществ в почве оказывает неблагоприятное воздействие различной степени на растительный мир района. По степени воздействия на растительный покров исследуемой территории выделяются следующие антропогенные факторы:

1. Химический (загрязнение промышленными выбросами и отходами), часто необратимый вид воздействия характеризуется запылением, ухудшением жизненного состояния растений и потерей биоразнообразия на разных уровнях структурной организации.

2. Транспортный (дорожная сеть) - линейно-локальный вид воздействия, характеризующийся полным уничтожением растительности по трассам дорог, запылением и загрязнением растений вдоль трасс. Наиболее сильно выражен вблизи промышленных объектов и населённых пунктов из-за сгущения дорог.

3. Пастбищный (выпас, перевыпас скота) - потенциально обратимый вид воздействия, выражен по всей территории в разной степени, в зависимости от нагрузки на пастбища и ценности растительности.

4. Пирогенный тип воздействия - пожары искусственные, вызванные человеком с целью улучшения сенокосно-пастбищных угодий и возникающие в результате небрежного отношения к природе.

Растительность не только поглощает из почвы тяжелые металлы, накапливая их в листьях, стеблях, корнях, но и обогащает почву после отмирания. Наиболее чувствительны к техногенным выбросам хвойные и лиственные древостой. Среди травянистых растений разнотравье более чувствительно, чем злаки.

Отмечено, что у растений существуют пределы пороговых концентраций химических элементов, выше или ниже которых проявляются характерные внешние симптомы биологической реакции. Резкое понижение, или, наоборот, повышение пороговой концентрации химических элементов, приводит к различного рода патологическим изменениям. Также установлен факт возникновения тератопластических (уродливых) изменений у растений, произрастающих на почвах, обогащенных какими-либо химическими элементами и их соединениями.

Известно, что повышенная концентрация соединений меди, никеля, урана, бора и многих других элементов нарушает нормальный гистогенез и органогенез у растений. Важное значение имеет способность растений накапливать определенные химические элементы в тканях и органах. У одних растений существуют механизмы

регуляции, препятствующие накоплению элемента в большом количестве, у других - таких механизмов нет.

Цинк – избыток приводит к хлорозу листьев, белым карликовым формам, отмиранию кончика листа», недоразвитости корня.

Алюминий – в повышенных количествах приводит к укороченности корня, скручиванию листьев, крапчатости.

Кобальт – избыток вызывает белую пятнистость листьев.

Повышенное содержание свинца и цинка – связывают с появлением различных форм махровости цветков.

Необычное развитие черных полос на лепестках свидетельствует об избыточном содержании молибдена и меди.

Марганец – избыточное содержание этого элемента приводит к хлорозу листьев, покраснению стебля и черешка, скручиванию и отмиранию краев листьев.

Железо – определяет низковошинность, утончение корня, вытянутость клеток.

Наложение аэротехногенных аномалий микроэлементов на природные создает высокую степень экологической опасности, как для ландшафта, так и для человека.

В соответствии с классификацией, предложенной лабораторией экологии растений института ботаники АНРК, изменения под влиянием антропогенной деятельности делятся по силе воздействия на катастрофические, очень сильные, умеренные и слабые.

Поскольку на период намечаемой деятельности мобильной установки в районе ее санитарно-защитной зоны не отмечено фактов изменения ни видового, ни количественного состава растительности, воздействие на растительный мир оценивается как СР – умеренное воздействие средней силы (не вызывающее необратимых последствий).

Генетические ресурсы

Генетические ресурсы – это генетический материал растительного, животного, микробного или иного происхождения, содержащий функциональные единицы наследственности (ДНК) и представляющий фактическую или потенциальную ценность.

Генетическими ресурсами является как природное биологическое разнообразие страны (растения, животные), так и штаммы микроорганизмов, коллекции сортов и семян, сельскохозяйственных культур, генетически измененные организмы и т.д. В технологическом процессе эксплуатации месторождения и работ по рекультивации генетические ресурсы не используются.

Природные ареалы растений и диких животных, пути миграции диких животных, экосистемы

Одним из основных факторов воздействия на животный мир является фактор вытеснения. В процессе промышленного освоения земель происходит вытеснение животных за пределы их мест обитания. Этому способствует сокращение кормовой базы за счет изъятия части земель под технические сооружения, транспортные магистрали, электролинии. С другой стороны, длительная эксплуатация месторождения приводит к тому, что коренные виды птиц и животных исчезают и появляются новые. Другим, наиболее существенным фактором воздействия на животный мир является загрязнение воздушного бассейна и почвенно-

растительного покрова, а также засоление почв. В результате длительного воздействия экстремальных ситуаций могут возникнуть мутации, может измениться наследственная природа организма.

Для снижения вероятности гибели животных на дорогах необходимо в местах наибольшей их концентрации ограничить скорость движения автотранспорта. Немаловажное значение для животных, обитающих в районе территории объекта, будут иметь обслуживающие месторождения трудящиеся. Поэтому наряду с усилением охраны редких видов животных необходимо проводить экологическое воспитание рабочих и служащих.

Зона воздействия объектов Глемпинга №2 на биосферу ограничивается границами санитарно-защитной зоны. Для снижения воздействия на растительный и животный мир проектом предусмотрены природоохранные мероприятия по снижению потерь и загрязнения воды.

На территории участка не обнаружены виды растений, а также растительные сообщества, представляющие особый научный или историко-культурный интерес. Особо охраняемых видов растений и животных, внесенных в Красную книгу Казахстана, а также в списки редких и исчезающих, в районе проведения работ в целом не найдено. В районе проведения работ практически нет заселений представителями животного мира и отсутствуют пути их миграции. Качественная оценка воздействия проводимых работ на животный мир оценивается как СР – воздействие средней силы.

- земли (в том числе изъятие земель), почвы (в том числе включая органический состав, эрозию, уплотнение, иные формы деградации):

В процессе СМР и эксплуатации Глемпинга №2 почвы претерпевают значительное техногенное воздействие, обусловленное как непосредственно собственно технологическим процессом, так и сопутствующими ему вспомогательными операциями.

Основываясь на технологии производства работ можно заключить, что характер воздействия, не повлечет за собой ухудшения химико-физических свойств почвы.

- воды (в том числе гидроморфологические изменения, количество и качество вод):

Для питьевых и технических нужд используется привозная вода.

- атмосферный воздух (в том числе риски нарушения экологических нормативов его качества, целевых показателей качества, а при их отсутствии – ориентировочно безопасных уровней воздействия на него):

Произведен расчет рассеивания максимальных концентраций загрязняющих веществ в приземном слое атмосферы. Анализ расчета рассеивания показывает, что не отмечается превышения расчетных максимальных приземных концентраций загрязняющих веществ над значениями ПДК, установленными для воздуха населенных мест, ни по одному из рассматриваемых веществ.

-сопротивляемость к изменению климата экологических и социально-экономических систем: не предусматривается;

-материальные активы, объекты историко-культурного наследия (в том числе архитектурные и археологические), ландшафты: не предусматривается;

-взаимодействие указанных объектов: не предусматривается.

14 ОПИСАНИЕ ВОЗМОЖНЫХ СУЩЕСТВЕННЫХ ВОЗДЕЙСТВИЙ (ПРЯМЫХ И КОСВЕННЫХ, КУМУЛЯТИВНЫХ, ТРАНСГРАНИЧНЫХ, КРАТКОСРОЧНЫХ И ДОЛГОСРОЧНЫХ, ПОЛОЖИТЕЛЬНЫХ И ОТРИЦАТЕЛЬНЫХ) НАМЕЧАЕМОЙ ДЕЯТЕЛЬНОСТИ

Превышения нормативов ПДК м.р в селитебной зоне по всем загрязняющим веществам не наблюдается.

Проектными решениями исключается загрязнение поверхностных и подземных вод.

Весь оставшийся от деятельности бригады мусор будет удален.

Таким образом, проведение работ не окажет влияние на население ближайших населенных пунктов; не вызовет необратимых процессов, разрушающих существующую геосистему. Уровень воздействия на все компоненты природной среды оценивается как умеренный.

В связи с отдаленностью расположения государственных границ стран соседей и незначительным масштабом намечаемой деятельности, трансграничные воздействия на окружающую среду исключены.

15 ОБОСНОВАНИЕ ПРЕДЕЛЬНЫХ КОЛИЧЕСТВЕННЫХ И КАЧЕСТВЕННЫХ ПОКАЗАТЕЛЕЙ ЭМИССИЙ, ФИЗИЧЕСКИХ ВОЗДЕЙСТВИЙ НА ОКРУЖАЮЩУЮ СРЕДУ, ВЫБОРА ОПЕРАЦИЙ ПО УПРАВЛЕНИЮ ОТХОДАМИ

Атмосфера. Воздействие на атмосферный воздух предусматривается в 2024 году.

В период проведения строительно-монтажных работ на 2024 год образуется 1 неорганизованный источник загрязнения атмосферного воздуха, в выбросах содержатся 6 загрязняющих вещества: *железо оксид, марганец и его соединения, диметилбензол, углеводороды предельные C12-C19, уайт-спирит, пыль неорганическая: 70-20% двуокиси кремния.*

Валовый выброс вредных веществ на период строительства (расширения) составляет **0,007681 т/год**. Выбросов от органических соединений не образуется.

На период эксплуатации объекта источников загрязнения атмосферного воздуха, не образуется.

Водные ресурсы. Вид водопользования – общее, качество необходимой воды – непитьевая и питьевая. Качество питьевой воды должно соответствовать СП «Санитарно-эпидемиологические требования к водоемким объектам, местам водозабора для хозяйственно-питьевых целей, хозяйственно-питьевому водоснабжению и местам культурно-бытового водопользования и безопасности водных объектов» от 16 марта 2015 года №209.

Временное обеспечение водой на период строительства объекта: для производственных нужд, хозяйственно-питьевых нужд и пожаротушения.

Предполагаемый источник водоснабжения: на период строительства и эксплуатации объекта вода будет подаваться со скважины. Общее водопотребление. Техническая вода используется для приготовления раствора, привозится с с.Айыртау, расход 18 м³. Расход питьевой воды на период строительства: 5,4 м³. Общее водопотребление свежей воды на период эксплуатации составляет: - 0,27 м³/сут, 98,4 м³/год.

На период эксплуатации водоснабжение и канализация предусматриваются от наружных сетей хозяйственно-питьевого водопровода.

Глемпинг №2 расположен на берегу озера Шалкар. Расстояние от построек до озера составляет 150 метров. Водоохранная зона для озера не установлена, т.к. согласно п.1 ст.116 Водного Кодекса РК для водных объектов, входящих в состав земель особо охраняемых природных территорий и государственного лесного фонда не требуется установление водоохранной зоны.

Сброса загрязняющих веществ на объекте не планируется. Канализация производственная не требуется. В период проведения работ сброса сточных вод в поверхностные водоемы и на рельеф местности производиться не будет. Водоотведение хоз.бытового водоснабжения осуществляется в септик. Конструкция выгребов: стены выгребов запроектированы из бетонных сплошных блоков ГОСТ 1357-78*. Снаружи стороны стен и днища покрыты штукатуркой, асфальтовой гидроизоляцией из горячих растворов 10мм, согласно СНиП 3.02.29-2004. Внутренние поверхности стен и днища оштукатурены цементно-песчаным раствором состава 1:3, в\ц=0,5 с добавкой азотнокислого кальция. Далее стоки вывозятся ассенизаторской машиной в с.Саумалколь. Объем водоотведения на

период строительства составляет 5,4 м³; объем водоотведения на период эксплуатации - 98,4 м³/год.

Шум является неизбежным видом воздействия на окружающую среду при выполнении различных видов работ независимо от вида деятельности. В силу специфики работ уровни шума будут изменяться в зависимости от используемых видов техники (оборудования). При производственной деятельности ТОО «UAQ Ltd» в качестве источников шума выступают автомобильный транспорт и строительная техника.

Среди физических воздействий на людей на данном производстве следует выделить шум. Работающая техника способна издавать уровень шума 80-90 ДБА. Шум высоких уровней может мешать работе, общению, ослабить слух. Постоянное воздействие сильного шума может не только отрицательно повлиять на слух, но и вызвать другие вредные последствия - шум в ушах, головокружение, головную боль, повышение усталости. Нормы устанавливают параметры шума, воздействие которого в течение длительного времени не вызовет изменений в наиболее чувствительных к шуму системах организма. При 45 ДБА – человек чувствует себя неуютно, а при 60 ДБА в течение длительного времени приводит к потере здоровья. Эти рамочные ограничения по шуму для людей следует соблюдать для персонала, находящегося в рабочей зоне и вблизи ее.

Отходы производства и потребления. Любая производственная деятельность человека сопровождается образованием отходов. При проведении работ образуются следующие виды отходов: твердые бытовые отходы, пищевые отходы, промасленная ветошь, отходы ЛКМ, строительный мусор, огарки сварочных электродов. Количество образованных отходов на период проведения строительно-монтажных работ составит 3,0523032 тонн/год. Количество образованных отходов на период эксплуатации составит 1,5 тонн/год.

В соответствии с пп. 1 п. 2 ст. 320 Экологического кодекса Республики Казахстан временное складирование отходов на месте образования предусмотрено на срок не более шести месяцев до даты их сбора (передачи специализированным организациям) или самостоятельного вывоза на объект, где данные отходы будут подвергнуты операциям по восстановлению или удалению. Договор на вывоз отходов со специализированными организациями будет заключен непосредственно перед началом проведения работ.

16. ОБОСНОВАНИЕ ПРЕДЕЛЬНОГО КОЛИЧЕСТВА НАКОПЛЕНИЯ ОТХОДОВ ПО ИХ ВИДАМ.

Согласно ст. 320 ЭК РК /1/, под накоплением отходов понимается временное складирование отходов в специально установленных местах в течение сроков, указанных в пункте 2 ст. 320 ЭК РК /1/, осуществляемое в процессе образования отходов или дальнейшего управления ими до момента их окончательного восстановления или удаления.

Согласно п. 2, ст. 320 ЭК РК /1/, места накопления отходов предназначены для:

- временного складирования отходов на месте образования на срок не более шести месяцев до даты их сбора (передачи специализированным организациям) или самостоятельного вывоза на объект, где данные отходы будут подвергнуты операциям по восстановлению или удалению;
- временного складирования неопасных отходов в процессе их сбора (в контейнерах, на перевалочных и сортировочных станциях), за исключением вышедших из эксплуатации транспортных средств и (или) самоходной сельскохозяйственной техники, на срок не более трех месяцев до даты их вывоза на объект, где данные отходы будут подвергнуты операциям по восстановлению или удалению;
- временного складирования отходов на объекте, где данные отходы будут подвергнуты операциям по удалению или восстановлению, на срок не более шести месяцев до направления их на восстановление или удаление.
- Для вышедших из эксплуатации транспортных средств и (или) самоходной сельскохозяйственной техники срок временного складирования в процессе их сбора не должен превышать шесть месяцев;
- временного складирования отходов горнодобывающих и горноперерабатывающих производств, в том числе отходов металлургического и химико-металлургического производств, на месте их образования на срок не более 12 месяцев до даты их направления на восстановление или удаление.

Согласно п. 3, ст.320 ЭК РК /1/, накопление отходов разрешается только в специально установленных и оборудованных в соответствии с требованиями законодательства Республики Казахстан местах (на площадках, в складах, хранилищах, контейнерах и иных объектах хранения).

Согласно п.4, ст.320 ЭК РК /1/, запрещается накопление отходов с превышением сроков, указанных в пункте 2 ст.320, и (или) с превышением установленных лимитов накопления отходов (для объектов I и II категорий) или объемов накопления отходов, указанных в декларации о воздействии на окружающую среду (для объектов III категории).

Обоснование предельных объемов накопления отходов по их видам представлено в разделе 9 Отчета.

ТБО складироваться в специальном металлическом контейнере (2 шт.), с водонепроницаемым покрытием на специально отведенной площадке для сбора мусора, огражденной с трех сторон бетонной сплошной стеной 1,5х1,5 м, высотой 15 см от поверхности покрытия. Площадка для контейнеров ТБО будет располагаться на расстоянии не менее 50 м от бытового вагончика и на расстоянии 5 метров от уборной. По мере накопления сдаются на полигон ТБО. Пищевые отходы

вывозятся ежедневно, пластик, бумага/картон, стекло накапливаются и подлежат вывозу – 1 раз в два месяца. Отходы не смешиваются, хранятся отдельно.

Огарки сварочных электродов образуются при проведении сварочных работ во время строительства объекта. Предусмотрено временное хранение на предприятии (не более 3-х месяцев) в период строительных работ и последующая сдача на утилизацию в специализированное предприятие по приему металла.

Тара из-под краски образуется в процессе покрасочных работ. Предусмотрено временное хранение на предприятии (не более 3-х месяцев) в период строительных работ и последующая сдача на утилизацию в специализированные предприятия.

Строительный мусор образуется в процессе строительных работ. Этот вид отходов состоит из строительного мусора, стеклобоя, бетонолома, битого кирпича, песка, древесины, облицовочной плитки, ненужного грунта и т.д. Агрегатное состояние строительных отходов – твердые. Для временного хранения строительных отходов предусмотрен контейнер (не более 3-х месяцев). Вывоз отходов будет осуществляться сторонней организацией на полигон отходов.

Промасленная ветошь образуется в процессе использования тряпья для протирки деталей и механизмов автотранспортных средств и спецтехники. Ветошь содержит до 20% нефтепродуктов. Имеет состав: тряпье – 73%, масло – 12%, влага – 15%. Для временного размещения (не более 3-х месяцев) предусматривается специальная металлическая емкость с крышкой. По мере накопления сдается на специализированное предприятие.

Контроль над состоянием контейнеров и своевременным вывозом отходов ведется экологом предприятия либо ответственным лицом предприятия.

Лимиты накопления отходов на период СМР 2024 год

№ п/п	Наименование отходов	Объем накопленных отходов на существующее положение, тонн/год	Лимит накопления, тонн/год
1	2	3	3
Всего		-	3,0523032
	в том числе отходов производства	-	2,0023032
	отходов потребления	-	1,05
Опасные отходы			
1	Отходы ЛКМ	-	0,0006
2	Промасленная ветошь	-	0,0002032
Неопасные отходы			
1	Твердо-бытовые отходы	-	1,05
2	Строительный мусор	-	2,0
3	Отходы сварки	-	0,0015
Зеркальные отходы			
1	-	-	-

Отходы не смешиваются, хранятся отдельно. Проектом не предусматривается захоронение отходов.

17. ОБОСНОВАНИЕ ПРЕДЕЛЬНЫХ ОБЪЕМОВ ЗАХОРОНЕНИЯ ОТХОДОВ ПО ИХ ВИДАМ, ЕСЛИ ТАКОЕ ЗАХОРОНЕНИЕ ПРЕДУСМОТРЕНО В РАМКАХ НАМЕЧАЕМОЙ ДЕЯТЕЛЬНОСТИ.

Проектом не предусматривается захоронение отходов.

18. ИНФОРМАЦИЯ ОБ ОПРЕДЕЛЕНИИ ВЕРОЯТНОСТИ ВОЗНИКНОВЕНИЯ АВАРИЙ И ОПАСНЫХ ПРИРОДНЫХ ЯВЛЕНИЙ

При оценке риска строительного-монтажных работ можно выделить такие потенциально опасные объекты, как спецтехника и автотранспорт, взрывчатые вещества.

В производственном процессе участвуют и используются:

- дизельное топливо и бензин для спецтехники и автотранспорта, отнесенное к категории взрывопожароопасных и вредных веществ;
- оборудование с вращающимися частями;
- грузоподъемные механизмы.

Под аварией понимают существенные отклонения от нормативно-проектных или допустимых эксплуатационных условий производственно-хозяйственной деятельности по причинам, связанным с действиями человека или техническими средствами, а также в результате любых природных явлений (наводнение, землетрясение, оползни, ураганы и другие стихийные бедствия).

Возникающие на производстве аварии и риск их возникновения могут быть определены разными методами. Один из самых распространенных – построение дерева ошибок, т.е. логической структуры, описывающей причинно-следственную связь при взаимодействии основного технологического оборудования, человека и условий окружающей среды – всех элементов, способных вызвать и вызывающие отказы на производстве.

Причины отказов могут происходить по причине:

- природно-климатических условий, температуры окружающей среды;
- низкой квалификации обслуживающего персонала;
- нарушения трудовой и производственной дисциплины;
- низкого уровня надзора за техническим состоянием спецтехники и автотранспорта.

Степень риска производства зависит как от природных, так и техногенных факторов.

Естественные факторы, представляющие угрозу проектируемым работам, характеризуются очень низкими вероятностями. При возникновении данных факторов производственные работы прекращаются.

Техногенные факторы потенциально более опасны. При реализации проектных решений возможны локальные аварии, возникающие при утечках ГСМ.

К процессам повышенной опасности следует отнести погрузо-разгрузочные операции.

Наибольшее число аварий возникает по субъективным причинам, т.е. по вине исполнителя трудового процесса. Поэтому при разработке мер профилактики и борьбы с авариями следует особо обращать внимание на строгое соблюдение требований и положений, излагаемых в производственных инструкциях.

Таким образом, при строгом соблюдении проектных решений и правил техники безопасности, применении современных технологий и трудовой дисциплины, на месторождении, позволяет судить о низкой степени возникновения аварийных ситуаций.

Оценка воздействия аварийных ситуаций на компоненты окружающей среды

Оценка вероятного возникновения аварийной ситуации позволяет прогнозировать негативное воздействие аварий на компоненты окружающей среды. Такое воздействие может быть оказано на:

- атмосферный воздух;
- водные ресурсы;
- почвенно-растительные ресурсы.

Воздействие возможных аварий на атмосферный воздух

Воздействие на атмосферный воздух может быть незначительным, и связано с испарением нефтепродуктов и летучих соединений тяжелых металлов при аварийных утечках. Летучие соединения тяжелых металлов, помимо отравляющего действия, вызывают загрязнение почв и растений тяжелыми металлами.

Воздействие возможных аварий на водные ресурсы

Практически невозможно предотвратить загрязнение поверхностных и подземных вод при загрязнении других природных компонентов. Особое внимание следует обратить на загрязнение почвогрунтов, так как через них возможно вторичное загрязнение поверхностных и подземных вод.

Особо важное значение для предотвращения возможных аварий и загрязнения водоносных горизонтов имеют периодический осмотр технического состояния спецтехники и автотранспорта.

В качестве аварийных ситуаций могут рассматриваться пожары, при которых возможно образование пожарных вод.

Воздействие возможных аварий на почвенно-растительный покров

Основные аварийные ситуации, которые могут иметь негативные последствия для почвенно-растительного покрова связаны со следующими процессами:

- пожары;
- утечки ГСМ.

Все вышеуказанные негативные воздействия на окружающую среду можно свести к минимуму при соблюдении технологического регламента производственного процесса, профилактического осмотра и ремонта транспортных средств, правил безопасного ведения работ и проведение природоохранных мероприятий.

Мероприятия по предупреждению аварийных ситуаций и ликвидации их последствий

Мероприятия по снижению экологического риска могут иметь технический или организационный характер. В выборе типа мер решающее значение имеет общая оценка действенности мер, влияющих на риск.

При разработке мер по уменьшению риска необходимо учитывать, что, вследствие возможной ограниченности ресурсов, в первую очередь должны разрабатываться простейшие и связанные с наименьшими затратами рекомендации, а также меры на перспективу.

Во всех случаях, где это возможно, меры уменьшения вероятности аварии должны иметь приоритет над мерами уменьшения последствий аварий. Это означает, что выбор технических и организационных мер для уменьшения опасности имеет следующие приоритеты:

- меры уменьшения вероятности возникновения аварийной ситуации,

включающие: меры уменьшения вероятности возникновения неполадки (отказа); меры уменьшения вероятности перерастания неполадки в аварийную ситуацию;

- меры уменьшения тяжести последствий аварии, которые в свою очередь имеют следующие приоритеты: меры, предусматриваемые при проектировании опасного объекта (например, выбор несущих конструкций); меры, относящиеся к системам противоаварийной защиты и контроля; меры, касающиеся организации, оснащённости и боеготовности противоаварийных служб.

Иными словами, в общем случае первоочередными мерами обеспечения безопасности являются меры предупреждения аварии. Основными мерами предупреждения аварий является строгое исполнение технологической и производственной дисциплины, выполнение проектных решений и оперативный контроль.

При работе с техникой предусматриваются следующие мероприятия по технике безопасности и охране труда персонала:

- к управлению машинами, допускать лиц, имеющих удостоверение на право управления и работы на соответствующей машине;
- в нерабочее время механизмы отводить в безопасное место;
- во время работы экскаватора нельзя находиться посторонним в радиусе его действия – 5 м;
- перед началом рабочей смены каждая машина и механизм подвергается техническому осмотру механиком гаража и водителем;
- при погрузке горной породы в автотранспорт машинистом экскаватора должны подаваться сигналы начала и окончания погрузки;
- заправку оборудования горюче-смазочными материалами производить специальными заправочными машинами;
- перевозка рабочих на место производства работ должна осуществляться на автобусах и специально оборудованных для перевозки пассажиров автомашинах;
- рабочие должны быть обеспечены спецодеждой и средствами индивидуальной защиты согласно отраслевым нормам;
- для обеспечения оптимальных условий работающих необходимы бытовое помещение, пищеблок и пункт первой медицинской помощи;
- для хозяйственно-бытовых целей предусмотреть употребление воды, отвечающей требованиям ВОЗ.

Для обеспечения пожарной безопасности следует оборудовать пожарные посты с полным набором пожарного инвентаря в районах строящихся сооружений, а также определить особоопасные зоны в пожарном отношении и режим работы в пределах этих зон.

Все рабочие и служащие должны быть обеспечены спецодеждой, средствами индивидуальной защиты от локальных воздействий и санитарно-гигиеническими помещениями.

Основными мероприятиями, направленными на предотвращение аварийных ситуаций, при строительных работах являются:

- профилактический осмотр спецтехники и автотранспорта;
- при нарастании неблагоприятных метеорологических условий – прекращение производственных работ на промплощадке.

Планы ликвидации последствий инцидентов, аварий, природных стихийных бедствий, предотвращения и минимизации дальнейших негативных последствий для окружающей среды, жизни, здоровья и деятельности человека

План ликвидации аварий – это документ, определяющий меры и действия, необходимые для спасения людей и ликвидации аварий в начальной стадии их возникновения. Каждая его позиция действует с момента извещения о произошедшей аварии до полного вывода всех людей в безопасные места и начала организации работ по ликвидации последствий аварии. Предусмотренные планом материальные и технические средства для осуществления мероприятий по спасению людей и ликвидации аварий должны быть в наличии, в исправном состоянии и в необходимом количестве.

ПЛА составляется под руководством технического руководителя производственного объекта, согласовывается с руководителем аварийной спасательной службы, обслуживающей данный опасный производственный объект, и утверждается руководителем организации.

ПЛА включает в себя оперативную часть, распределение обязанностей между персоналом, участвующим в ликвидации аварий, и порядок его действия, а также список должностных лиц и учреждений, которые немедленно извещаются об авариях. Ответственность за правильное составление плана ликвидации аварий несет начальник участка. Работники будут ознакомлены со способами оповещения об авариях (аварийной сигнализацией).

В целях обеспечения готовности к действиям по локализации и ликвидации последствий аварий организации, имеющие опасные производственные объекты, обязаны:

- 1) планировать и осуществлять мероприятия по локализации и ликвидации последствий аварий на опасных производственных объектах;
- 2) привлекать к профилактическим работам по предупреждению аварий на опасных производственных объектах, локализации и ликвидации их последствий военизированные аварийно-спасательные службы и формирования;
- 3) иметь резервы материальных и финансовых ресурсов для локализации и ликвидации последствий аварий;
- 4) обучать работников методам защиты и действиям в случае аварии на опасных производственных объектах;
- 5) создавать системы наблюдения, оповещения, связи и поддержки действий в случае аварии на опасных производственных объектах и обеспечивать их устойчивое функционирование.

Учебные тревоги в производствах проводятся на основании графика, составленного начальником отдела техники безопасности и утвержденного директором предприятия. Учебные тревоги должны проводиться по возможности таким образом, чтобы до объявления тревоги об аварии, кроме проверяющих лиц, телефонистки никто не знал, что тревога учебная. При проведении учебных тревог проверяются:

- возможность осуществления в организации мероприятий по спасению людей, локализации аварии и ликвидации ее последствий;
- знание работников организации своих действий при авариях и инцидентах;
- состояние систем связи, оповещения и определения местоположения персонала.

Учебная тревога в организации проводится не реже одного раза в год. Учебные тревоги в организациях проводятся по графику, утвержденному техническим директором карьера.

График проведения учебных тревог составляется на календарный год. Технический директор карьера переносит сроки проведения учебных тревог, вносит изменения и дополнения в утвержденный им график проведения учебных тревог. Проведение учебных тревог не должно вызывать нарушений технологического процесса ведения горных работ.

Приостановление работ в случае возникновения непосредственной угрозы жизни работников, выведение людей в безопасное место и осуществление мероприятий, необходимых для выявления опасности

При всех возможных авариях по причинам, указанным ниже, обслуживающий персонал немедленно извещает диспетчера, принимает меры по тушению пожара, локализации аварии или чрезвычайной ситуации. Диспетчер оповещает руководителей предприятия. Затем оповещает командиров добровольных спасательных и противопожарных команд, по согласованию с руководителем по ликвидации последствий аварии оповещает ППЧ.

Для тушения пожара используется резервуар с водой, мотопомпа.

Если возникает угроза паров ГСМ, или скопления газов все люди выводятся за пределы опасной зоны, либо в естественные укрытия. В первую очередь проводятся работы по выводу людей из опасной зоны, оказанию помощи пострадавшим. Затем проводятся работы по ликвидации и локализации аварии.

При пожаре на цистерне для дизельного топлива возможен переход его во взрыв при увеличении выделения паров ГСМ. При этом люди выводятся за пределы опасной зоны. При пожаре в помещениях, лица не занятые ликвидацией пожара выводятся из помещений.

При возникновении аварийной ситуации работы на объектах приостанавливаются. Люди выводятся за пределы опасной зоны.

Оповещаются акимат и органы ЧС. Работы могут быть возобновлены только после установления причин аварии и ликвидации их последствий.

19. ОПИСАНИЕ ПРЕДУСМАТРИВАЕМЫХ ДЛЯ ПЕРИОДОВ СТРОИТЕЛЬСТВА И ЭКСПЛУАТАЦИИ ОБЪЕКТА МЕР ПО ПРЕДОТВРАЩЕНИЮ, СОКРАЩЕНИЮ, СМЯГЧЕНИЮ ВЫЯВЛЕННЫХ СУЩЕСТВЕННЫХ ВОЗДЕЙСТВИЙ НАМЕЧАЕМОЙ ДЕЯТЕЛЬНОСТИ НА ОКРУЖАЮЩУЮ СРЕДУ, В ТОМ ЧИСЛЕ ПРЕДЛАГАЕМЫХ МЕРОПРИЯТИЙ ПО УПРАВЛЕНИЮ ОТХОДАМИ, А ТАКЖЕ ПРИ НАЛИЧИИ НЕОПРЕДЕЛЕННОСТИ В ОЦЕНКЕ ВОЗМОЖНЫХ СУЩЕСТВЕННЫХ ВОЗДЕЙСТВИЙ – ПРЕДЛАГАЕМЫХ МЕР ПО МОНИТОРИНГУ ВОЗДЕЙСТВИЙ (ВКЛЮЧАЯ НЕОБХОДИМОСТЬ ПРОВЕДЕНИЯ ПОСЛЕПРОЕКТНОГО АНАЛИЗА ФАКТИЧЕСКИХ ВОЗДЕЙСТВИЙ В ХОДЕ РЕАЛИЗАЦИИ НАМЕЧАЕМОЙ ДЕЯТЕЛЬНОСТИ В СРАВНЕНИИ С ИНФОРМАЦИЕЙ, ПРИВЕДЕННОЙ В ОТЧЕТЕ О ВОЗМОЖНЫХ ВОЗДЕЙСТВИЯХ).

Превышения нормативов ПДК м.р в селитебной зоне по всем загрязняющим веществам не наблюдается. Проектными решениями исключается загрязнение поверхностных и подземных вод. Весь оставшийся от деятельности бригады мусор будет удален.

Таким образом, проведение строительных работ не окажет влияние на население ближайших населенных пунктов; не вызовет необратимых процессов, разрушающих существующую геосистему. Уровень воздействия на все компоненты природной среды оценивается как умеренный.

При соблюдении требований Водного, Лесного и Экологического кодексов Республики Казахстан добычные работы не окажут существенного негативного воздействия на окружающую среду.

После реализации проекта, предприятию необходимо провести после проектный анализ фактических воздействий в ходе реализации намечаемой деятельности.

Во всех случаях, когда выявлены значительные неблагоприятные воздействия, основная цель заключается в поиске мер по их снижению. Для тех случаев, когда подобрать подходящие мероприятия не представляется возможным, ниже излагаются варианты мероприятий, направленных на компенсации негативных последствий. Кроме того, в соответствующих случаях рекомендованы стимулирующие мероприятия. Стимулирующие мероприятия не следует рассматривать в качестве альтернативы смягчающим или компенсирующим мероприятиям – это мероприятия, выделенные в связи с их способностью обеспечить проекту определенные дополнительные преимущества после того, как реализованы все смягчающие и компенсирующие мероприятия.

Мероприятия по рациональному использованию и охране недр, водоохранные мероприятия

С целью рационального использования недр и охраны окружающей среды необходимо обеспечить строжайший контроль за карбюраторной и маслогидравлической системой работающих механизмов и машин;

Следить за состоянием автомобильных дорог, предусмотреть регулярное орошение и планировку полотна автодорог, тем самым снизить величину транспортных потерь, увеличить пробег автотранспорта и уменьшить вредное воздействие выхлопов на окружающую среду;

Вести постоянную работу среди ИТР, служащих и рабочих по пропаганде экологических знаний;

Разработать комплекс мероприятий по охране недр и окружающей среды;

Обеспечение экологических требований при складировании и размещении промышленных и бытовых отходов;

Сохранение естественных ландшафтов;

И другие требования согласно Законодательству о недропользовании и охране окружающей среды.

Мероприятия по снижению воздействия отходов производства на окружающую среду во многом дублируют мероприятия по охране почв, поверхностных и подземных вод и включают в себя решения по организации работ, обеспечивающих минимальное воздействие на окружающую среду.

Проектом предусматривается проведение комплекса мероприятий при временном складировании и хранении производственных и бытовых отходов с целью уменьшения и сокращения вредного влияния на окружающую среду.

Основными мероприятиями являются:

-тщательная регламентация проведения работ, связанных с загрязнением и нарушением рельефа;

-организация систем сбора, транспортировки и утилизации отходов;

-ведение постоянных мониторинговых наблюдений.

Отходы, хранящиеся в производственных помещениях, должны быть защищены от влияния атмосферных осадков и не воздействовать на почву, атмосферу, подземные и поверхностные воды. Их воздействие на окружающую среду может проявиться только при несоблюдении правил их сбора и хранения.

При необходимости, в процессе эксплуатации предприятия, с целью предупреждения или смягчения возможных экологических последствий образования и размещения отходов, будут предусмотрены и осуществлены дополнительные, соответствующие современному уровню и стадии производства инженерные и природоохранные мероприятия.

Негативное воздействие проектируемого объекта на растительный покров прилегающих угодий весьма незначительное, и будет ограничиваться выделением пыли во время автотранспортных работ. Растительный покров близлежащих угодий не будет поврежден.

Район проведения намечаемой деятельности не затрагивает памятников природы, истории, архитектуры, культуры, курганов, заповедников, заказников.

Влияния не изменят коренным образом структуру и направление развития экосистемы, и ее способность к самовосстановлению после прекращения или уменьшения степени техногенного воздействия.

Фактор беспокойства или антропогенное вытеснение (присутствие людей, техники, шум, свет в ночное время) окажут наиболее существенное воздействие во время работы в теплый период года. В это время возможно исчезновение из мест постоянного обитания представителей наземных позвоночных. В дальнейшем прогнозируется увеличения их численности. Эти влияния не изменят коренным образом структуру и направление развития экосистемы, и ее способность к самовосстановлению после прекращения или уменьшения степени техногенного воздействия.

Мероприятия по предотвращению проявлений опасных техногенных процессов рациональному использованию и охране недр

Требованиями в области рационального и комплексного использования недр и охраны недр являются:

- обеспечение полноты опережающего геологического изучения недр для достоверной оценки величины и структуры запасов полезных ископаемых, месторождений и участков недр, предоставляемых для проведения операций по недропользованию, в том числе для целей, не связанных с добычей;

- обеспечение рационального и комплексного использования ресурсов недр на всех этапах проведения операций по недропользованию;

- обеспечение полноты извлечения из недр полезных ископаемых, не допуская выборочную отработку богатых участков;

- достоверный учет извлекаемых и погашенных в недрах запасов основных и совместно с ними залегающих полезных ископаемых и попутных компонентов, в том числе продуктов переработки минерального сырья и отходов производства при разработке месторождений;

- исключение корректировки запасов полезных ископаемых, числящихся на государственном балансе, по данным первичной переработки;

- предотвращение накопления промышленных и бытовых отходов на площадях водосбора и в местах залегания подземных вод, используемых для питьевого или промышленного водоснабжения;

- охрана недр от обводнения, пожаров и других стихийных факторов, осложняющих эксплуатацию и разработку месторождений;

- соблюдение установленного порядка приостановления, прекращения операций по недропользованию, консервации и ликвидации объектов разработки месторождений;

- обеспечение экологических и санитарно-эпидемиологических требований при складировании и размещении отходов;

Мероприятия по снижению воздействия отходов производства на окружающую среду во многом дублируют мероприятия по охране почв, поверхностных и подземных вод и включают в себя решения по организации работ, обеспечивающих минимальное воздействие на окружающую среду.

Проектом предусматривается проведение комплекса мероприятий при временном складировании и хранении производственных и бытовых отходов с целью уменьшения и сокращения вредного влияния на окружающую среду.

Основными мероприятиями являются:

- тщательная регламентация проведения работ, связанных с загрязнением и нарушением рельефа;

- организация систем сбора, транспортировки и утилизации отходов;

- ведение постоянных мониторинговых наблюдений.

Отходы, хранящиеся в производственных помещениях, должны быть защищены от влияния атмосферных осадков и не воздействовать на почву, атмосферу, подземные и поверхностные воды. Их воздействие на окружающую среду может проявиться только при несоблюдении правил их сбора и хранения.

При необходимости, в процессе эксплуатации предприятия, с целью предупреждения или смягчения возможных экологических последствий

образования и размещения отходов, будут предусмотрены и осуществлены дополнительные, соответствующие современному уровню и стадии производства инженерные и природоохранные мероприятия.

Негативное воздействие проектируемого объекта на растительный покров прилегающих угодий весьма незначительное, и будет ограничиваться выделением пыли во время автотранспортных работ. Растительный покров близлежащих угодий не будет поврежден.

Район намечаемой деятельности не затрагивает памятников природы, истории, архитектуры, культуры, курганов, заповедников, заказников.

Влияния не изменят коренным образом структуру и направление развития экосистемы, и ее способность к самовосстановлению после прекращения или уменьшения степени техногенного воздействия.

Фактор беспокойства или антропогенное вытеснение (присутствие людей, техники, шум, свет в ночное время) окажут наиболее существенное воздействие во время работы в теплый период года. В это время возможно исчезновение из мест постоянного обитания представителей наземных позвоночных. В дальнейшем прогнозируется увеличения их численности. Эти влияния не изменят коренным образом структуру и направление развития экосистемы, и ее способность к самовосстановлению после прекращения или уменьшения степени техногенного воздействия.

Эти влияния не изменят коренным образом структуру и направление развития экосистемы, и ее способность к самовосстановлению после прекращения или уменьшения степени техногенного воздействия.

Мероприятия по снижению загрязненности атмосферного воздуха до санитарных норм.

Создание нормальных атмосферных условий осуществляется за счет естественного проветривания. Преобладающими являются ветры северо-восточного направления. В целом, климатические условия района создают благоприятные условия для рассеивания загрязняющих веществ в воздухе. Для снижения загрязненности воздуха до санитарных норм предусматривается комплекс инженерно-технических мероприятий по борьбе с пылью и газами.

Для снижения запыленности рабочих мест в кабинах экскаваторов, бульдозеров, автосамосвалов предусматривается использование кондиционеров.

Мероприятия по снижению воздействий на водные ресурсы

Оценка воздействия намечаемой деятельности на поверхностные воды включает рассмотрение потенциальной вероятности воздействия по ряду критериев, основными из которых для рассматриваемого объекта будут являться:

- вероятность загрязнения поверхностных вод путем сбросов сточных вод в водные объекты;
- вероятность воздействия на гидрологический режим поверхностных водотоков;
- вероятность воздействия на ихтиофауну.

Глемпинг №2 расположен на берегу озера Шалкар. Расстояние от построек до озера составляет 150 метров. Водоохранная зона для озера не установлена, т.к. согласно п.1 ст.116 Водного Кодекса РК для водных объектов, входящих в состав земель особо охраняемых природных территорий и государственного лесного фонда

не требуется установление водоохраной зоны. Мойка машин и механизмов на территории участков проведения работ запрещена.

Таким образом, принятые превентивные меры позволяют исключить возможность засорения и загрязнения водных объектов района.

С целью исключения засорения и загрязнения поверхностных вод, предусматриваются мероприятия по предотвращению воздействия образующихся отходов производства и потребления.

Отходы производства и потребления будут собираться в металлические контейнеры и другие специальные емкости, расположенные на оборудованных площадках и по мере накопления вывозиться по договору со специализированной организацией.

С целью исключения засорения водных объектов в процессе осуществления намечаемой деятельности предусматривается проведение плановой уборки территории. Не допускается открытое размещение отходов на территории участка.

Хозяйственно-бытовые сточные воды собираются в септик и вывозятся на договорной основе. Септик герметичный с водонепроницаемым дном и стенами. Септик, своевременно очищается по заполнению не более двух трети от объема, дезинфицируется.

Для обеспечения стабильной экологической обстановки в районе намечаемой деятельности предприятие планирует выполнять следующие мероприятия по охране окружающей среды согласно приложению 4 к Экологическому кодексу Республики Казахстан от 2 января 2021 года №400-VI ЗРК:

1. Охрана атмосферного воздуха:

пп.3) выполнение мероприятий по предотвращению и снижению выбросов загрязняющих веществ от стационарных и передвижных источников;

3. Охрана водных объектов:

пп. 5) осуществление комплекса технологических, гидротехнических, санитарных и иных мероприятий, направленных на предотвращение засорения, загрязнения и истощения водных ресурсов- сброс хоз-бытовых стоков допускается только в герметичную емкость, своевременный вывоз стоков с специально отведенные места;

пп.12) выполнение мероприятий по предотвращению загрязнения поверхностных и подземных вод;

6. Охрана животного и растительного мира:

б) озеленение территорий административно-территориальных единиц, увеличение площадей зеленых насаждений, посадок на территориях предприятий, вокруг больниц, школ, детских учреждений и освобождаемых территориях, землях, подверженных опустыниванию и другим неблагоприятным экологическим факторам;

Рекомендации по сохранению растительных сообществ

Восстановление растительности до состояния близкого к исходному длится не один десяток лет, а при продолжающемся воздействии не происходит никогда.

Для уменьшения техногенного воздействия на растительные сообщества рекомендуется проведение следующих мероприятий:

- упорядочить использование только необходимых дорог, по возможности обустроив их щебнем или твердым покрытием;
- строго регламентировать проведение работ, связанных с загрязнением почвенно-растительного покрова при эксплуатационном и ремонтном режиме работ;
- хранение отходов производства и потребления в контейнерах и в строго отведенных местах;
- проведение экологического мониторинга за состоянием растительности на территории месторождения.

Одним из основных факторов воздействия на животный мир является также фактор вытеснения. В процессе промышленного освоения земель происходит вытеснение животных за пределы их мест обитания. Этому способствует сокращение кормовой базы за счёт изъятия части земель под технические сооружения, транспортные магистрали, электролинии, иные объекты инфраструктуры. Воздействие намечаемой деятельности на пути миграции и места концентрации животных при этом исключается.

Зона воздействия проектируемого объекта на животный мир ограничивается границами земельного отвода (прямое воздействие, заключается в вытеснении за пределы мест обитания) и санитарно-защитной зоны (косвенное воздействие, крайне опосредованное через эмиссии в атмосферный воздух).

Проведение мероприятий по охране животного мира предусматривает:

- своевременная засыпка траншей и рвов;
- своевременный демонтаж и вывоз оборудования из района работ;
- работа строительной техники, планировка площадок строго в пределах отведенной территории;
- обеспечение соблюдения движения транспорта только по подъездным дорогам;
- организация мест сбора и временного хранения отходов (в контейнерах и емкостях) для предотвращения утечек, россыпи и т.д.;
- организация системы сбора и отведения хозяйственно-бытовых сточных вод;
- запрет несанкционированной охоты, разорения птичьих гнезд и т.д.

Ожидаемый экологический эффект от мероприятия - сохранение естественной среды обитания во время эксплуатации на территории намечаемой деятельности.

10. Научно-исследовательские, изыскательские и другие разработки:

13) проведение экологических научно-исследовательских работ, разработка качественных и количественных показателей (экологических нормативов и требований), нормативно-методических документов по охране окружающей среды.

20. МЕРЫ ПО СОХРАНЕНИЮ И КОМПЕНСАЦИИ ПОТЕРИ БИОРАЗНООБРАЗИЯ, ПРЕДУСМОТРЕННЫЕ ПУНКТОМ 2 СТАТЬИ 240 И ПУНКТОМ 2 СТАТЬИ 241 КОДЕКСА.

Согласно пункту 2 статьи 240 Экологического кодекса Республики Казахстан:
2. При проведении стратегической экологической оценки и оценки воздействия на окружающую среду должны быть:

1) выявлены негативные воздействия разрабатываемого Документа или намечаемой деятельности на биоразнообразии (посредством проведения исследований);

2) предусмотрены мероприятия по предотвращению, минимизации негативных воздействий на биоразнообразии, смягчению последствий таких воздействий;

3) в случае выявления риска утраты биоразнообразия – проведена оценка потери биоразнообразия и предусмотрены мероприятия по их компенсации.

Согласно пункту 2 статьи 241 Экологического кодекса Республики Казахстан:
2. Компенсация потери биоразнообразия должна быть ориентирована на постоянный и долгосрочный прирост биоразнообразия и осуществляется в виде:

1) восстановления биоразнообразия, утраченного в результате осуществленной деятельности;

2) внедрения такого же или другого, имеющего не менее важное значение для окружающей среды вида биоразнообразия на той же территории (в акватории) и (или) на другой территории (в акватории), где такое биоразнообразие имеет более важное значение.

21. ОЦЕНКА ВОЗМОЖНЫХ НЕОБРАТИМЫХ ВОЗДЕЙСТВИЙ НА ОКРУЖАЮЩУЮ СРЕДУ И ОБОСНОВАНИЕ НЕОБХОДИМОСТИ ВЫПОЛНЕНИЯ ОПЕРАЦИЙ, ВЛЕКУЩИХ ТАКИЕ ВОЗДЕЙСТВИЯ, В ТОМ ЧИСЛЕ СРАВНИТЕЛЬНЫЙ АНАЛИЗ ПОТЕРЬ ОТ НЕОБРАТИМЫХ ВОЗДЕЙСТВИЙ И ВЫГОДЫ ОТ ОПЕРАЦИЙ, ВЫЗЫВАЮЩИХ ЭТИ ПОТЕРИ, В ЭКОЛОГИЧЕСКОМ, КУЛЬТУРНОМ, ЭКОНОМИЧЕСКОМ И СОЦИАЛЬНОМ КОНТЕКСТАХ

При соблюдении требований при проведении проектируемых работ необратимых воздействий не прогнозируется.

22 ЦЕЛИ, МАСШТАБЫ И СРОКИ ПРОВЕДЕНИЯ ПОСЛЕПРОЕКТНОГО АНАЛИЗА, ТРЕБОВАНИЯ К ЕГО СОДЕРЖАНИЮ, СРОКИ ПРЕДСТАВЛЕНИЯ ОТЧЕТОВ О ПОСЛЕПРОЕКТНОМ АНАЛИЗЕ УПОЛНОМОЧЕННОМУ ОРГАНУ.

Целью проведения послепроектного анализа является согласно ст.78 Экологического кодекса Республики Казахстан, подтверждение соответствия реализованной намечаемой деятельности отчету о возможных воздействиях и заключению по результатам проведения оценки воздействия на окружающую среду.

В ходе послепроектного анализа необходимо провести обследование территории, подвергшейся рекультивации нарушенных земель, оценить состояние почвенного покрова. Послепроектный анализ должен быть начат не ранее чем через двенадцать месяцев и завершен не позднее, чем через восемнадцать месяцев после начала эксплуатации соответствующего объекта, оказывающего негативное воздействие на окружающую среду.

Проведение послепроектного анализа обеспечивается оператором соответствующего объекта за свой счет.

Составитель отчета о возможных воздействиях подготавливает и подписывает заключение по результатам послепроектного анализа, в котором делается вывод о соответствии или несоответствии реализованной намечаемой деятельности отчету о возможных воздействиях и заключению по результатам оценки воздействия на окружающую среду. В случае выявления несоответствий в заключении по результатам послепроектного анализа приводится подробное описание таких несоответствий.

Составитель направляет подписанное заключение по результатам послепроектного анализа оператору соответствующего объекта и в уполномоченный орган в области охраны окружающей среды в течение двух рабочих дней с даты подписания заключения по результатам послепроектного анализа.

Уполномоченный орган в области охраны окружающей среды в течение двух рабочих дней с даты получения заключения по результатам послепроектного анализа размещает его на официальном интернет-ресурсе.

23 СПОСОБЫ И МЕРЫ ВОССТАНОВЛЕНИЯ ОКРУЖАЮЩЕЙ СРЕДЫ НА СЛУЧАИ ПРЕКРАЩЕНИЯ НАМЕЧАЕМОЙ ДЕЯТЕЛЬНОСТИ, ОПРЕДЕЛЕННЫЕ НА НАЧАЛЬНОЙ СТАДИИ ЕЕ ОСУЩЕСТВЛЕНИЯ

При соблюдении требований при проведении проектируемых работ необратимых воздействий не прогнозируется.

24. ОПИСАНИЕ МЕТОДОЛОГИИ ИССЛЕДОВАНИЙ И СВЕДЕНИЯ ОБ ИСТОЧНИКАХ ЭКОЛОГИЧЕСКОЙ ИНФОРМАЦИИ, ИСПОЛЬЗОВАННОЙ ПРИ СОСТАВЛЕНИИ ОТЧЕТА О ВОЗМОЖНЫХ ВОЗДЕЙСТВИЯХ

Методологические аспекты оценки воздействия выполнялись на определении трех параметров:

- пространственного масштаба воздействия;
- временного масштаба воздействия;
- интенсивности воздействия.

Общая схема для оценки воздействия:

- 1) Выявление воздействий
- 2) Снижение и предотвращение воздействий
- 3) Оценка значимости остаточных воздействий

По каждому выявленному возможному воздействию на окружающую среду проводится оценка его существенности.

Воздействие на окружающую среду признается существенным во всех случаях, кроме случаев соблюдения в совокупности следующих условий:

1. воздействие на окружающую среду, в силу его вероятности, частоты, продолжительности, сроков выполнения работ, пространственного охвата, места его осуществления, кумулятивного характера и других параметров, а также с учетом указанных в заявлении о намечаемой деятельности мер по предупреждению, исключению и снижению такого воздействия и (или) по устранению его последствий:

2. не приведет к деградации экологических систем, истощению природных ресурсов, включая дефицитные и уникальные природные ресурсы;

3. не приведет к нарушению экологических нормативов качества окружающей среды;

4. не приведет к ухудшению условий проживания людей и их деятельности, включая: состояние окружающей среды, влияющей на здоровье людей; посещение мест отдыха, туризма, культовых сооружений и иных объектов; заготовку природных ресурсов, использование транспортных и других объектов; осуществление населением сельскохозяйственной деятельности, народных промыслов или иной деятельности;

5. не приведет к ухудшению состояния территорий и объектов, осуществляемых в Каспийском море (в том числе в заповедной зоне), на особо охраняемых природных территориях, в их охранных зонах, на землях оздоровительного, рекреационного и историко-культурного назначения; в пределах природных ареалов редких и находящихся под угрозой исчезновения видов животных и растений; на участках размещения элементов экологической сети, связанных с системой особо охраняемых природных территорий; на территории (акватории), на которой компонентам природной среды нанесен экологический ущерб; на территории (акватории), на которой выявлены исторические загрязнения; в черте населенного пункта или его пригородной зоны; на территории с чрезвычайной экологической ситуацией или в зоне экологического бедствия;

6. не повлечет негативных трансграничных воздействий на окружающую среду;

7. не приведет к следующим последствиям:

- это приведет к потере биоразнообразия в части объектов растительного и (или) животного мира или их сообществ, являющихся редкими или уникальными, и имеется риск их уничтожения и невозможности воспроизводства;

- это приведет к потере биоразнообразия в части объектов растительного и (или) животного мира или их сообществ, являющихся составной частью уникального ландшафта, и имеется риск его уничтожения и невозможности восстановления;

- это приведет к потере биоразнообразия и отсутствуют участки с условиями, пригодными для компенсации потери биоразнообразия без ухудшения состояния экосистем;

- это приведет к потере биоразнообразия и отсутствуют технологии или методы для компенсации потери биоразнообразия;

- это приведет к потере биоразнообразия и компенсация потери биоразнообразия невозможна по иным причинам.

Описания состояния окружающей среды выполнены с использованием материалов из общедоступных источников информации:

1) Интернет-ресурс Министерства охраны окружающей среды Республики Казахстан и его областными территориальными управлениям;

2) статистические данные сайта <https://stat.gov.kz/> <https://stat.gov.kz/>; данные сайта РГП «КАЗГИДРОМЕТ» <https://www.kazhydromet.kz/ru/>;

3) Единая информационная система ООС МЭГиПР РК <https://oos.ecogeo.gov.kz/>;

4) Автоматизированная информационная система государственного земельного кадастра <http://www.aisgzk.kz/aisgzk/ru/content/maps/>;

5) Единый государственный кадастр недвижимости <https://vkomap.kz/>; научными и исследовательскими организациями;

6) Рабочий проект «Строительство базы отдыха «Глемпинг №2» по адресу: Шалкарский филиал РГУ ГНПП «Кокшетау», лесничество им.Акан сери, квартал 45 (8, 34, 61, 64), берег оз.Шалкар в Айыртауском р-не, СКО;

7) другие общедоступные данные.

25. ОПИСАНИЕ ТРУДНОСТЕЙ, ВОЗНИКШИХ ПРИ ПРОВЕДЕНИИ ИССЛЕДОВАНИЙ И СВЯЗАННЫХ С ОТСУТСТВИЕМ ТЕХНИЧЕСКИХ ВОЗМОЖНОСТЕЙ И НЕДОСТАТОЧНЫМ УРОВНЕМ СОВРЕМЕННЫХ НАУЧНЫХ ЗНАНИЙ

Трудности, связанные с отсутствием технических возможностей и недостаточным уровнем современных научных знаний при проектировании намечаемой деятельности, отсутствуют.

26. КРАТКОЕ НЕТЕХНИЧЕСКОЕ РЕЗЮМЕ С ОБОБЩЕНИЕМ ИНФОРМАЦИИ, УКАЗАННОЙ В ПУНКТАХ 1-17 НАСТОЯЩЕГО ПРИЛОЖЕНИЯ В ЦЕЛЯХ ИНФОРМИРОВАНИЯ ЗАИНТЕРЕСОВАННОЙ ОБЩЕСТВЕННОСТИ В СВЯЗИ С ЕЕ УЧАСТИЕМ В ОЦЕНКЕ ВОЗДЕЙСТВИЯ НА ОКРУЖАЮЩУЮ СРЕДУ

1) описание предполагаемого места осуществления намечаемой деятельности, план с изображением его границ;

Площадь земельного участка составляет 2,33 га, с целевым назначением: осуществление туристической и рекреационной деятельности. Место нахождения участка: РГУ ГНПП «Кокшетау» Шалкарский филиал, лесничество им.Акана-сері, квартал 45, выдел 8, 34, 61, 64 Айыртауский район, Северо-Казахстанская область.

Расстояние от построек (дом) до озера составляет 150 метров. Ближайшая жилая зона расположена в северо-восточном направлении, на расстоянии 1600 м. Водоохранная зона для озера не установлена, т.к. согласно п.1 ст.116 Водного Кодекса РК для водных объектов, входящих в состав земель особо охраняемых природных территорий и государственного лесного фонда не требуется установление водоохранной зоны.

Географические координаты угловых точек:

1 - 53°10'25.44"С, 68°21'21.29"В

2 - 53°10' 19.98"С, 68°21'33.97"В

3 - 53°10'19.28"С, 68°21'32.45"В

4 - 53°10'18.39"С, 68°21'33.95"В

5. 53°10'24.81"С, 68°21'34.41"В.

Характеристика намечаемой деятельности: осуществление туристической и рекреационной деятельности.

Объекты строительства: 1. Основной корпус (дом); 2. Домики из дерева сезонного использования (на 6 человек) 3. Глемпинг палатки – 2 шт.; 4. Контрольно-пропускной пункт; 5. Автостоянка под навесом на 12 машино-мест; 6. Детская игровая площадка; 7. Спортивная площадка совмещенная; 8. Зона барбекю с беседками; 9. Беседки для отдыха; 10. Площадка для контейнеров с бытовым мусором. Здание из бруса, прямоугольное с размерами в плане 10*12м., высота до конька кровли +21,455м. Конструктивная схема – здание с полным каркасом, жесткость здания обеспечивается вертикальными стальными колоннами и горизонтальными стальными связями (балки, фермы).

2) описание затрагиваемой территории с указанием численности ее населения, участков, на которых могут быть обнаружены выбросы, сбросы и иные негативные воздействия намечаемой деятельности на окружающую среду, с учетом их характеристик и способности переноса в окружающую среду; участков извлечения природных ресурсов и захоронения отходов;

Айыртауский район (бывший Володарский) (каз. Айыртау ауданы) - район в Северо-Казахстанской области Казахстана. Образован в 1997 году. Районный центр – с.Саумалколь. В настоящее время является одним из крупных районов Северо-Казахстанской области. Его общая площадь 9620 квадратных километров. В 89 населенных пунктах проживает 42 904[11] (на 01.01.2023 г.) человека различных национальностей, что составляет 6,7% в удельном весе населения области.

Национальный состав (на начало 2023 года):

русские — 17 389 человек (47,06%)
казахи — 14 418 человек (39,02%)
немцы — 1471 человек (3,98%)
украинцы — 1459 человек (3,95%)
татары — 666 человек (1,80%)
белорусы — 527 человек (1,43%)
поляки — 302 человек (0,82%)
ингуши — 137 человек (0,37%)
армяне — 49 человек (0,13%)
мордва — 39 человек (0,11%)
другие — 494 человек (1,34%)

По административно территориальному делению разделен на 14 сельских округов.

Через его территорию протекают полноводные реки Иман-Бурлук, Камсакты, Акан-Бурлук. Юго-восточная часть района примечательна массивами Имантау и Айыртау. На его северной окраине находится Жаман-сопка. Высшая точка района находится на Жаксы-Жалгызтау.

Айыртауский район преимущественно аграрный, но благодаря природному богатству в нем интенсивно развивается туризм. Имантау-Шалкарская курортная зона включена в топ-10 лучших туристических мест Казахстана.

Советский период истории географических исследований Айыртауского района следует связывать с изучением минеральных ресурсов с 40-х по 90-е годы.

В результате таких исследований открыты крупные месторождения урана, олова, вольфрама и других полезных ископаемых.

Намечаемая деятельность проектируемого объекта приведет к увеличению поступлений в местный бюджет финансовых средств за счет отчисления социальных и подоходных налогов.

Сбросы в подземные и поверхностные источники на предприятии исключены, соответственно влияние на качество воды ближайшей территории не оказывает.

Территория размещения проектируемого объекта расположена на открытой местности, вдали от селитебной зоны, в связи с чем не ожидается влияние физических факторов на население с.Айыртау.

3) наименование инициатора намечаемой деятельности, его контактные данные;

ОО «План Б Трэвел», Республика Казахстан, Алматы, улица Луганского, дом 1, кв/офис 21, БИН (ИИН): 210740007055.

4) краткое описание намечаемой деятельности:

Характеристика намечаемой деятельности: осуществление туристической и рекреационной деятельности.

Здание из бруса, прямоугольное с размерами в плане 10*12м., высота до конька кровли +21,455м. Конструктивная схема –здание с полным каркасом, жесткость здания обеспечивается вертикальными стальными колоннами и горизонтальными стальными связями (балки, фермы).

4) краткое описание существенных воздействий намечаемой деятельности на окружающую среду, включая воздействия на следующие природные компоненты и иные объекты:

- жизнь и (или) здоровье людей, условия их проживания и деятельности:

Воздействие деятельности проектируемого объекта на жизнь и здоровье населения близлежащих сел не прогнозируется. Намечаемая деятельность предприятия не окажет негативного воздействия на социально-экономические условия района, а наоборот положительно повлияет на социально-экономическую сферу путем организации рабочих мест, отчислениями в виде различных налогов;

- биоразнообразие (в том числе растительный и животный мир, генетические ресурсы, природные ареалы растений и диких животных, пути миграции диких животных, экосистемы); Зона воздействия объектов месторождения, на биосферу ограничивается границами санитарно-защитной зоны. Для снижения воздействия на растительный и животный мир проектом предусмотрены природоохранные мероприятия по снижению потерь и загрязнения воды, а также рекультивация нарушенных земель.

На территории участка не обнаружены виды растений, а также растительные сообщества, представляющие особый научный или историко-культурный интерес. Особо охраняемых видов растений и животных, внесенных в Красную книгу Казахстана, а также в списки редких и исчезающих, в районе проведения работ в целом не найдено. В районе проведения работ практически нет заселений представителями животного мира и отсутствуют пути их миграции.

Для снижения воздействия на растительный и животный мир после отработки карьера, предусматривается рекультивация нарушенных земель. Качественная оценка воздействия проводимых работ на животный мир оценивается как СР – воздействие средней силы.

- земли (в том числе изъятие земель), почвы (в том числе включая органический состав, эрозию, уплотнение, иные формы деградации);

В процессе строительства на месте производства строительно-монтажных работ, почвы претерпевают значительное техногенное воздействие, обусловленное как непосредственно собственно технологическим процессом, так и сопутствующими ему вспомогательными операциями. Основное воздействие будет оказывать проведение земляных работ в пределах отведенного участка, при строительстве зданий, сооружений, дорог и т.д. Нарушенные участки поверхности достаточно начнут зарастать растительностью, тем самым будет восстанавливаться ландшафт территории.

- воды (в том числе гидроморфологические изменения, количество и качество вод);

Для питьевых и технических нужд используется привозная вода. Для обеспечения технической водой будет заключен договор по доставке с цеаавтотранспортом технической воды.

- атмосферный воздух;

Произведен расчет рассеивания максимальных концентраций загрязняющих веществ в приземном слое атмосферы. Анализ расчета рассеивания показывает, что не отмечается превышения расчетных максимальных приземных концентраций загрязняющих веществ над значениями ПДК, установленными для воздуха

населенных мест, ни по одному из рассматриваемых веществ.

-сопротивляемость к изменению климата экологических и социально-экономических систем: не предусматривается;

-материальные активы, объекты историко-культурного наследия (в том числе архитектурные и археологические), ландшафты: не предусматривается;

-взаимодействие указанных объектов: не предусматривается.

б) информация о предельных количественных и качественных показателях эмиссий, физических воздействий на окружающую среду, предельном количестве накопления отходов, а также их захоронения, если оно планируется в рамках намечаемой деятельности.

Атмосфера. Воздействие на атмосферный воздух предусматривается в 2024 г.

В период проведения строительно-монтажных работ на 2024 год образуется 1 неорганизованный источник загрязнения атмосферного воздуха, в выбросах содержатся 6 загрязняющих вещества: *железо оксид, марганец и его соединения, диметилбензол, углеводороды предельные C12-C19, уайт-спирит, пыль неорганическая: 70-20% двуокиси кремния.*

Валовый выброс вредных веществ на период строительства (расширения) составляет **0,007681 т/год**. Выбросов от органических соединений не образуется.

Выбросов от органических соединений не образуется.

На период эксплуатации объекта источники загрязнения атмосферного воздуха отсутствуют.

Отходы производства и потребления. Любая производственная деятельность человека сопровождается образованием отходов. При проведении работ образуются следующие виды отходов: твердые-бытовые отходы, пищевые отходы, промасленная ветошь, отходы ЛКМ, строительный мусор и огарки сварочных электродов. Количество образованных отходов на период проведения строительно-монтажных работ составит 3,0523032 тонн/год. Количество образованных отходов на период эксплуатации составит 1,5 тонн/год. Опасные отходы не образуются. Проектом не предусматривается захоронение отходов.

7) информация:

-о вероятности возникновения аварий и опасных природных явлений, характерных соответственно для намечаемой деятельности и предполагаемого места ее осуществления - на промплощадке будет разработан и утвержден техническим руководителем организации План ликвидации аварий.

-о возможных существенных вредных воздействиях на окружающую среду, связанных с рисками возникновения аварий и опасных природных явлений. Воздействие на атмосферный воздух может быть незначительным, и связано с испарением нефтепродуктов и летучих соединений тяжелых металлов при аварийных утечках. Летучие соединения тяжелых металлов, помимо отравляющего действия, вызывают загрязнение почв и растений тяжелыми металлами. Особое внимание следует обратить на загрязнение почвогрунтов, так как через них возможно вторичное загрязнение поверхностных и подземных вод. Особо важное значение для предотвращения возможных аварий и загрязнения водоносных горизонтов имеют периодический осмотр технического состояния спецтехники и автотранспорта. В качестве аварийных ситуаций могут рассматриваться пожары, при которых возможно образование пожарных вод.

-о мерах по предотвращению аварий и опасных природных явлений и ликвидации их последствий, включая оповещение населения - в общем случае первоочередными мерами обеспечения безопасности являются меры предупреждения аварии.

Основными мероприятиями, направленными на предотвращение аварийных ситуаций, при строительных работах являются: профилактический осмотр спецтехники и автотранспорта; при нарастании неблагоприятных метеорологических условий – прекращение производственных работ на месторождении.

8) краткое описание:

-мер по предотвращению, сокращению, смягчению выявленных существенных воздействий намечаемой деятельности на окружающую среду;

-мер по компенсации потерь биоразнообразия, если намечаемая деятельность может привести к таким потерям.

-возможных необратимых воздействий намечаемой деятельности на окружающую среду и причин, по которым инициатором принято решение о выполнении операций, влекущих таких воздействия. В случае отказа от рекультивации нарушаемых земель, это повлечет за собой:

1) противоречие требованиям законодательства Республики Казахстан;

2) ухудшение санитарно-гигиенического состояния района в результате пылевыделения с пылящих поверхностей;

3) другие негативные последствия.

способов и мер восстановления окружающей среды в случаях прекращения намечаемой деятельности – технический и биологический этапы рекультивации.

9) список источников информации, полученной в ходе выполнения оценки воздействия на окружающую среду:

1) Интернет-ресурс Министерства охраны окружающей среды Республики Казахстан и его областными территориальными управлениям;

2) статистические данные сайта <https://stat.gov.kz/> <https://stat.gov.kz/>; данные сайта РГП «КАЗГИДРОМЕТ» <https://www.kazhydromet.kz/ru/>;

3) Единая информационная система ООС МЭГиПР РК <https://oos.ecogeo.gov.kz/>;

4) Автоматизированная информационная система государственного земельного кадастра <http://www.aisgzk.kz/aisgzk/ru/content/maps/>;

5) Единый государственный кадастр недвижимости <https://vkomap.kz/>; научными и исследовательскими организациями;

6) Рабочий проект «Строительство базы отдыха «Глемпинг №2» по адресу: Шалкарский филиал РГУ ГНПП «Кокшетау», лесничество им.Акан сери, квартал 45 (8, 34, 61, 64), берег оз.Шалкар в Айыртауском р-не, СКО;

7) другие общедоступные данные.

Расчет валовых выбросов на период проведения СМР 2024 год
Участок строительства

Источник загрязнения: 6001

Источник выделения: 6001 01, Выемка ПРС

Список литературы:

1. Методика расчета нормативов выбросов от неорганизованных источников Приложение №8 к Приказу Министра охраны окружающей среды и водных ресурсов Республики Казахстан от 12.06.2014 г. № 221-Г
2. Методика расчета выбросов загрязняющих веществ в атмосферу от предприятий по производству строительных материалов Приложение №11 к Приказу Министра охраны окружающей среды Республики Казахстан от 18.04.2008 №100-п

Тип источника выделения: Склады, хвостохранилища, узлы пересыпки пылящих материалов

Материал: Глина

Примесь: 2908 Пыль неорганическая, содержащая двуокись кремния в %: 70-20 (шамот, цемент, пыль цементного производства - глина, глинистый сланец, доменный шлак, песок, клинкер, зола, кремнезем, зола углей казахстанских месторождений) (494)

Влажность материала, %, $VL = 10$

Коэфф., учитывающий влажность материала (табл.4), $K5 = 0.01$

Операция: Переработка

Скорость ветра (среднегодовая), м/с, $G3SR = 5$

Коэфф., учитывающий среднегодовую скорость ветра (табл.2), $K3SR = 1.2$

Скорость ветра (максимальная), м/с, $G3 = 12$

Коэфф., учитывающий максимальную скорость ветра (табл.2), $K3 = 2$

Коэффициент, учитывающий степень защищенности узла (табл.3), $K4 = 1$

Размер куска материала, мм, $G7 = 20$

Коэффициент, учитывающий крупность материала (табл.5), $K7 = 0.5$

Доля пылевой фракции в материале (табл.1), $K1 = 0.05$

Доля пыли, переходящей в аэрозоль (табл.1), $K2 = 0.02$

Суммарное количество перерабатываемого материала, т/час, $G = 47$

Максимальное количество перерабатываемого материала за 20 мин, тонн, $G20 = 15$

Высота падения материала, м, $GB = 1$

Коэффициент, учитывающий высоту падения материала (табл.7), $B' = 0.5$

Макс. разовый выброс пыли при переработке, г/с (1), $A = K1 \cdot K2 \cdot K3 \cdot K4 \cdot K5 \cdot K7 \cdot G20 \cdot 10^6 \cdot B' / 1200 = 0.05 \cdot 0.02 \cdot 2 \cdot 1 \cdot 0.01 \cdot 0.5 \cdot 15 \cdot 10^6 \cdot 0.5 / 1200 = 0.0625$

Время работы узла переработки в год, часов, $RT2 = 3.319$

Валовый выброс пыли при переработке, т/год (1), $AГОД = K1 \cdot K2 \cdot K3SR \cdot K4 \cdot K5 \cdot K7 \cdot G \cdot B' \cdot RT2 = 0.05 \cdot 0.02 \cdot 1.2 \cdot 1 \cdot 0.01 \cdot 0.5 \cdot 47 \cdot 0.5 \cdot 3.319 = 0.000468$

Максимальный разовый выброс пыли, г/сек, $Q = 0.0625$

Валовый выброс пыли, т/год, $QГОД = 0.000468$

Итого выбросы от источника выделения: 001 Выемка ПРС

Код	Наименование ЗВ	Выброс г/с	Выброс т/год
2908	Пыль неорганическая, содержащая двуокись кремния в %: 70-20 (шамот, цемент, пыль цементного производства - глина, глинистый сланец, доменный шлак, песок, клинкер, зола, кремнезем, зола углей казахстанских месторождений) (494)	0.0625	0.000468

Источник загрязнения: 6001

Источник выделения: 6001 02, Разработка грунта

Список литературы:

1. Методика расчета нормативов выбросов от неорганизованных источников Приложение №8 к Приказу Министра охраны окружающей среды и водных ресурсов Республики Казахстан от 12.06.2014 г. № 221-Г
2. Методика расчета выбросов загрязняющих веществ в атмосферу от предприятий по производству строительных материалов Приложение №11 к Приказу Министра охраны окружающей среды Республики Казахстан от 18.04.2008 №100-п

Тип источника выделения: Склады, хвостохранилища, узлы пересыпки пылящих материалов

Материал: Глина

Примесь: 2908 Пыль неорганическая, содержащая двуокись кремния в %: 70-20 (шамот, цемент, пыль цементного производства - глина, глинистый сланец, доменный шлак, песок, клинкер, зола, кремнезем, зола углей казахстанских месторождений) (494)

Влажность материала, %, $VL = 10$

Коэфф., учитывающий влажность материала (табл.4), $K5 = 0.01$

Операция: Переработка

Скорость ветра (среднегодовая), м/с, $G3SR = 5$

Коэфф., учитывающий среднегодовую скорость ветра (табл.2), $K3SR = 1.2$

Скорость ветра (максимальная), м/с, $G3 = 12$

Коэфф., учитывающий максимальную скорость ветра (табл.2), $K3 = 2$

Коэффициент, учитывающий степень защищенности узла (табл.3), $K4 = 1$

Размер куска материала, мм, $G7 = 20$

Коэффициент, учитывающий крупность материала (табл.5), $K7 = 0.5$

Доля пылевой фракции в материале (табл.1), $K1 = 0.05$

Доля пыли, переходящей в аэрозоль (табл.1), $K2 = 0.02$

Суммарное количество перерабатываемого материала, т/час, $G = 47$

Максимальное количество перерабатываемого материала за 20 мин, тонн, $G20 = 15$

Высота падения материала, м, $GB = 1$

Коэффициент, учитывающий высоту падения материала (табл.7), $B' = 0.5$

Макс. разовый выброс пыли при переработке, г/с (1), $A = K1 \cdot K2 \cdot K3 \cdot K4 \cdot K5 \cdot K7 \cdot G20 \cdot 10^6 \cdot B' / 1200 = 0.05 \cdot 0.02 \cdot 2 \cdot 1 \cdot 0.01 \cdot 0.5 \cdot 15 \cdot 10^6 \cdot 0.5 / 1200 = 0.0625$

Время работы узла переработки в год, часов, $RT2 = 5.208$

Валовый выброс пыли при переработке, т/год (1), $АГОД = K1 \cdot K2 \cdot K3SR \cdot K4 \cdot K5 \cdot K7 \cdot G \cdot B' \cdot RT2 = 0.05 \cdot 0.02 \cdot 1.2 \cdot 1 \cdot 0.01 \cdot 0.5 \cdot 47 \cdot 0.5 \cdot 5.208 = 0.000734$

Максимальный разовый выброс пыли, г/сек, $Q = 0.0625$

Валовый выброс пыли, т/год, $QГОД = 0.000734$

Итого выбросы от источника выделения: 002 Разработка грунта

Код	Наименование ЗВ	Выброс г/с	Выброс т/год
2908	Пыль неорганическая, содержащая двуокись кремния в %: 70-20 (шамот, цемент, пыль цементного производства - глина, глинистый сланец, доменный шлак, песок, клинкер, зола, кремнезем, зола углей казахстанских месторождений) (494)	0.0625	0.000734

Источник загрязнения: 6001

Источник выделения: 6001 03, Планировочные работы

Список литературы:

1. Методика расчета нормативов выбросов от неорганизованных источников Приложение №8 к Приказу Министра охраны окружающей среды и водных ресурсов Республики Казахстан от 12.06.2014 г. № 221-Г
2. Методика расчета выбросов загрязняющих веществ в атмосферу от предприятий по производству строительных материалов Приложение №11 к Приказу Министра охраны окружающей среды Республики Казахстан от 18.04.2008 №100-п

Тип источника выделения: Склады, хвостохранилища, узлы пересыпки пылящих материалов

Материал: Глина

Примесь: 2908 Пыль неорганическая, содержащая двуокись кремния в %: 70-20 (шамот, цемент, пыль цементного производства - глина, глинистый сланец, доменный шлак, песок, клинкер, зола, кремнезем, зола углей казахстанских месторождений) (494)

Влажность материала, %, $VL = 10$

Коэфф., учитывающий влажность материала (табл.4), $K5 = 0.01$

Операция: Переработка

Скорость ветра (среднегодовая), м/с, $G3SR = 5$

Коэфф., учитывающий среднегодовую скорость ветра (табл.2), $K3SR = 1.2$

Скорость ветра (максимальная), м/с, $G3 = 12$

Коэфф., учитывающий максимальную скорость ветра (табл.2), $K3 = 2$

Коэффициент, учитывающий степень защищенности узла (табл.3), $K4 = 1$

Размер куска материала, мм, $G7 = 20$

Коэффициент, учитывающий крупность материала (табл.5), $K7 = 0.5$

Доля пылевой фракции в материале (табл.1), $K1 = 0.05$

Доля пыли, переходящей в аэрозоль (табл.1), $K2 = 0.02$

Суммарное количество перерабатываемого материала, т/час, $G = 60$

Максимальное количество перерабатываемого материала за 20 мин, тонн, $G20 = 20$

Высота падения материала, м, $GB = 1$

Коэффициент, учитывающий высоту падения материала (табл.7), $B' = 0.5$

Макс. разовый выброс пыли при переработке, г/с (1), $A = K1 \cdot K2 \cdot K3 \cdot K4 \cdot K5 \cdot K7 \cdot G20 \cdot 10^6 \cdot B' / 1200 = 0.05 \cdot 0.02 \cdot 2 \cdot 1 \cdot 0.01 \cdot 0.5 \cdot 20 \cdot 10^6 \cdot 0.5 / 1200 = 0.0833$

Время работы узла переработки в год, часов, $RT2 = 4.8$

Валовый выброс пыли при переработке, т/год (1), $АГОД = K1 \cdot K2 \cdot K3SR \cdot K4 \cdot K5 \cdot K7 \cdot G \cdot B' \cdot RT2 = 0.05 \cdot 0.02 \cdot 1.2 \cdot 1 \cdot 0.01 \cdot 0.5 \cdot 60 \cdot 0.5 \cdot 4.8 = 0.000864$

Максимальный разовый выброс пыли, г/сек, $Q = 0.0833$

Валовый выброс пыли, т/год, $QГОД = 0.000864$

Итого выбросы от источника выделения: 003 Планировочные работы

Код	Наименование ЗВ	Выброс г/с	Выброс т/год
2908	Пыль неорганическая, содержащая двуокись кремния в %: 70-20 (шамот, цемент, пыль цементного производства - глина, глинистый сланец, доменный шлак, песок, клинкер, зола, кремнезем, зола углей казахстанских месторождений) (494)	0.0833	0.000864

Источник загрязнения: 6001

Источник выделения: 6001 04, Пересыпка щебня

Список литературы:

1. Методика расчета нормативов выбросов от неорганизованных источников Приложение №8 к Приказу Министра охраны окружающей среды и водных ресурсов Республики Казахстан от 12.06.2014 г. № 221-Г
2. Методика расчета выбросов загрязняющих веществ в атмосферу от предприятий по производству строительных материалов Приложение №11 к Приказу Министра охраны окружающей среды Республики Казахстан от 18.04.2008 №100-п

Тип источника выделения: Склады, хвостохранилища, узлы пересыпки пылящих материалов

Материал: Щебенка

Примесь: 2908 Пыль неорганическая, содержащая двуокись кремния в %: 70-20 (шамот, цемент, пыль цементного производства - глина, глинистый сланец, доменный шлак, песок, клинкер, зола, кремнезем, зола углей казахстанских месторождений) (494)

Влажность материала, %, $VL = 10$

Коэфф., учитывающий влажность материала (табл.4), $K5 = 0.01$

Операция: Переработка

Скорость ветра (среднегодовая), м/с, $G3SR = 5$

Коэфф., учитывающий среднегодовую скорость ветра (табл.2), $K3SR = 1.2$

Скорость ветра (максимальная), м/с, $G3 = 12$

Коэфф., учитывающий максимальную скорость ветра (табл.2), $K3 = 2$

Коэффициент, учитывающий степень защищенности узла (табл.3), $K4 = 1$

Размер куска материала, мм, $G7 = 40$

Коэффициент, учитывающий крупность материала (табл.5), $K7 = 0.5$

Доля пылевой фракции в материале (табл.1), $K1 = 0.04$

Доля пыли, переходящей в аэрозоль (табл.1), $K2 = 0.02$

Суммарное количество перерабатываемого материала, т/час, $G = 10$

Максимальное количество перерабатываемого материала за 20 мин, тонн, $G20 = 2$

Высота падения материала, м, $GB = 1$

Коэффициент, учитывающий высоту падения материала (табл.7), $B' = 0.5$

Макс. разовый выброс пыли при переработке, г/с (1), $A = K1 \cdot K2 \cdot K3 \cdot K4 \cdot K5 \cdot K7 \cdot G20 \cdot 10^6 \cdot B' / 1200 = 0.04 \cdot 0.02 \cdot 2 \cdot 1 \cdot 0.01 \cdot 0.5 \cdot 2 \cdot 10^6 \cdot 0.5 / 1200 = 0.00667$

Время работы узла переработки в год, часов, $RT2 = 5$

Валовый выброс пыли при переработке, т/год (1), $АГОД = K1 \cdot K2 \cdot K3SR \cdot K4 \cdot K5 \cdot K7 \cdot G \cdot B' \cdot RT2 = 0.04 \cdot 0.02 \cdot 1.2 \cdot 1 \cdot 0.01 \cdot 0.5 \cdot 10 \cdot 0.5 \cdot 5 = 0.00012$

Максимальный разовый выброс пыли, г/сек, $Q = 0.00667$

Валовый выброс пыли, т/год, $QГОД = 0.00012$

Итого выбросы от источника выделения: 004 Пересыпка щебня

Код	Наименование ЗВ	Выброс г/с	Выброс т/год
2908	Пыль неорганическая, содержащая двуокись кремния в %: 70-20 (шамот, цемент, пыль цементного производства - глина, глинистый сланец, доменный шлак, песок, клинкер, зола, кремнезем, зола углей казахстанских месторождений) (494)	0.00667	0.00012

Источник загрязнения: 6001

Источник выделения: 6001 05, Пересыпка песка

Список литературы:

1. Методика расчета нормативов выбросов от неорганизованных источников Приложение №8 к Приказу Министра охраны окружающей среды и водных ресурсов Республики Казахстан от 12.06.2014 г. № 221-Г
2. Методика расчета выбросов загрязняющих веществ в атмосферу от предприятий по производству строительных материалов Приложение №11 к Приказу Министра охраны окружающей среды Республики Казахстан от 18.04.2008 №100-п

Тип источника выделения: Склады, хвостохранилища, узлы пересыпки пылящих материалов

Материал: Песок

Примесь: 2908 Пыль неорганическая, содержащая двуокись кремния в %: 70-20 (шамот, цемент, пыль цементного производства - глина, глинистый сланец, доменный шлак, песок, клинкер, зола, кремнезем, зола углей казахстанских месторождений) (494)

Влажность материала, %, $VL = 10$

Согласно п.2.5 [2] при влажности песка 3% и более

выбросы при статическом хранении и пересыпке принимаются равными 0

Источник загрязнения: 6001

Источник выделения: 6001 06, Гидроизоляция ж/б изделий

Список литературы:

1. Методика расчета выбросов вредных веществ от предприятий дорожно-строительной отрасли, в т.ч. АБЗ. Приложение №12 к Приказу Министра охраны окружающей среды Республики Казахстан от 18.04.2008 №100-п
 2. "Сборник методик по расчету выбросов вредных в атмосферу различными производствами". Алматы, КазЭКОЭКСП, 1996 г.
- п.6. Методика расчета выбросов вредных веществ при работе асфальтобетонных заводов

Тип источника выделения: Битумоплавильная установка

Время работы оборудования, ч/год, $T = 4$

Примесь: 2754 Алканы C12-19 /в пересчете на C/ (Углеводороды предельные C12-C19 (в пересчете на C); Растворитель РПК-265П) (10)

Объем производства битума, т/год, $MY = 0.975$

Валовый выброс, т/год (ф-ла 6.7[1]), $M = (1 \cdot MY) / 1000 = (1 \cdot 0.975) / 1000 = 0.000975$

Максимальный разовый выброс, г/с, $G = M \cdot 10^6 / (T \cdot 3600) = 0.000975 \cdot 10^6 / (4 \cdot 3600) = 0.06770833333$

Код	Наименование ЗВ	Выброс г/с	Выброс т/год
2754	Алканы C12-19 /в пересчете на C/ (Углеводороды предельные C12-C19 (в пересчете на C); Растворитель РПК-265П) (10)	0.06770833333	0.000975

Источник загрязнения: 6001

Источник выделения: 6001 07, Покрасочные работы

Список литературы:

Методика расчета выбросов загрязняющих веществ в атмосферу при нанесении лакокрасочных материалов (по величинам удельных выбросов). РНД 211.2.02.05-2004. Астана, 2005

Технологический процесс: окраска и сушка

Фактический годовой расход ЛКМ, тонн, $MS = 0.005$

Максимальный часовой расход ЛКМ, с учетом дискретности работы оборудования, кг, $MS1 = 1.5$

Марка ЛКМ: Эмаль ПФ-115

Способ окраски: Кистью, валиком

Доля летучей части (растворителя) в ЛКМ (табл. 2), %, $F2 = 45$

Примесь: 0616 Диметилбензол (смесь о-, м-, п- изомеров) (203)

Доля вещества в летучей части ЛКМ (табл. 2), %, $FPI = 50$

Доля растворителя, при окраске и сушке

для данного способа окраски (табл. 3), %, $DP = 100$

Валовый выброс ЗВ (3-4), т/год, $\underline{M} = MS \cdot F2 \cdot FPI \cdot DP \cdot 10^{-6} = 0.005 \cdot 45 \cdot 50 \cdot 100 \cdot 10^{-6} = 0.001125$

Максимальный из разовых выброс ЗВ (5-6), г/с, $\underline{G} = MS1 \cdot F2 \cdot FPI \cdot DP / (3.6 \cdot 10^6) = 1.5 \cdot 45 \cdot 50 \cdot 100 / (3.6 \cdot 10^6) = 0.09375$

Примесь: 2752 Уайт-спирит (1294*)

Доля вещества в летучей части ЛКМ (табл. 2), %, $FPI = 50$

Доля растворителя, при окраске и сушке

для данного способа окраски (табл. 3), %, $DP = 100$

Валовый выброс ЗВ (3-4), т/год, $\underline{M} = MS \cdot F2 \cdot FPI \cdot DP \cdot 10^{-6} = 0.005 \cdot 45 \cdot 50 \cdot 100 \cdot 10^{-6} = 0.001125$

Максимальный из разовых выброс ЗВ (5-6), г/с, $\underline{G} = MS1 \cdot F2 \cdot FPI \cdot DP / (3.6 \cdot 10^6) = 1.5 \cdot 45 \cdot 50 \cdot 100 / (3.6 \cdot 10^6) = 0.09375$

Список литературы:

Методика расчета выбросов загрязняющих веществ в атмосферу при нанесении лакокрасочных материалов (по величинам удельных выбросов). РНД 211.2.02.05-2004. Астана, 2005

Технологический процесс: окраска и сушка

Фактический годовой расход ЛКМ, тонн, $MS = 0.003$

Максимальный часовой расход ЛКМ, с учетом дискретности работы оборудования, кг, $MS1 = 1.5$

Марка ЛКМ: Грунтовка ГФ-021

Способ окраски: Кистью, валиком

Доля летучей части (растворителя) в ЛКМ (табл. 2), %, $F2 = 45$

Примесь: 0616 Диметилбензол (смесь о-, м-, п- изомеров) (203)

Доля вещества в летучей части ЛКМ (табл. 2), %, $FPI = 100$

Доля растворителя, при окраске и сушке

для данного способа окраски (табл. 3), %, $DP = 100$

Валовый выброс ЗВ (3-4), т/год, $M = MS \cdot F2 \cdot FPI \cdot DP \cdot 10^{-6} = 0.003 \cdot 45 \cdot 100 \cdot 100 \cdot 10^{-6} = 0.00135$

Максимальный из разовых выброс ЗВ (5-6), г/с, $G = MS1 \cdot F2 \cdot FPI \cdot DP / (3.6 \cdot 10^6) = 1.5 \cdot 45 \cdot 100 \cdot 100 / (3.6 \cdot 10^6) = 0.1875$

Итоговая таблица выбросов

Код	Наименование ЗВ	Выброс г/с	Выброс т/год
0616	Диметилбензол (смесь о-, м-, п- изомеров) (203)	0.1875	0.002475
2752	Уайт-спирит (1294*)	0.09375	0.001125

Источник загрязнения: 6001

Источник выделения: 6001 08, Сварочный аппарат

Список литературы:

Методика расчета выбросов загрязняющих веществ в атмосферу при сварочных работах (по величинам удельных выбросов). РНД 211.2.02.03-2004. Астана, 2005

Степень очистки, доли ед., $\eta = 0$

РАСЧЕТ выбросов ЗВ от сварки металлов

Вид сварки: Ручная дуговая сварка сталей штучными электродами

Электрод (сварочный материал): ОМА-2

Расход сварочных материалов, кг/год, $ВГОД = 100$

Фактический максимальный расход сварочных материалов, с учетом дискретности работы оборудования, кг/час, $ВЧАС = 1.5$

Удельное выделение сварочного аэрозоля,

г/кг расходуемого материала (табл. 1, 3), $K \frac{X}{M} = 9.2$

в том числе:

Примесь: 0123 Железо (II, III) оксиды (в пересчете на железо) (диЖелезо триоксид, Железа оксид) (274)

Удельное выделение загрязняющих веществ,

г/кг расходуемого материала (табл. 1, 3), $K \frac{X}{M} = 8.37$

Степень очистки, доли ед., $\eta = 0$

Валовый выброс, т/год (5.1), $МГОД = K \frac{X}{M} \cdot ВГОД / 10^6 \cdot (1-\eta) = 8.369999999999999 \cdot 100 / 10^6 \cdot (1-0) = 0.000837$

Максимальный из разовых выброс, г/с (5.2), $MCEK = K \frac{X}{M} \cdot BЧАС / 3600 \cdot (1-\eta) = 8.369999999999999 \cdot 1.5 / 3600 \cdot (1-0) = 0.00349$

Примесь: 0143 Марганец и его соединения (в пересчете на марганца (IV) оксид) (327)

Удельное выделение загрязняющих веществ,

г/кг расходуемого материала (табл. 1, 3), $K \frac{X}{M} = 0.83$

Степень очистки, доли ед., $\eta = 0$

Валовый выброс, т/год (5.1), $MГОД = K \frac{X}{M} \cdot ВГОД / 10^6 \cdot (1-\eta) = 0.83 \cdot 100 / 10^6 \cdot (1-0) = 0.000083$

Максимальный из разовых выброс, г/с (5.2), $MCEK = K \frac{X}{M} \cdot BЧАС / 3600 \cdot (1-\eta) = 0.83 \cdot 1.5 / 3600 \cdot (1-0) = 0.000346$

ИТОГО:

Код	Наименование ЗВ	Выброс г/с	Выброс т/год
0123	Железо (II, III) оксиды (в пересчете на железо) (диЖелезо триоксид, Железа оксид) (274)	0.00349	0.000837
0143	Марганец и его соединения (в пересчете на марганца (IV) оксид) (327)	0.000346	0.000083

СПИСОК ИСПОЛЬЗОВАННОЙ ЛИТЕРАТУРЫ

1. Экологический кодекс Республики Казахстан от 2 января 2021 года №400-VI ЗРК;
2. Приказ Министра экологии, геологии и природных ресурсов Республики Казахстан от 30 июля 2021 года №280 «Об утверждении Инструкции по организации и проведению экологической оценки»;
3. О внесении изменений в приказ Министра экологии, геологии и природных ресурсов Республики Казахстан от 30 июля 2021 года №280 «Об утверждении Инструкции по организации и проведению экологической оценки»;
4. Методика определения нормативов эмиссий в окружающую среду. Приказ Министра экологии, геологии и природных ресурсов Республики Казахстан от 10 марта 2021 года №63;
5. ГОСТ 17.2.3.02-2014 «Охрана природы. Атмосфера. Правила установления допустимых выбросов вредных веществ промышленными предприятиями»;
6. Методика расчета концентраций в атмосферном воздухе вредных веществ, содержащихся в выбросах предприятий. ОНД-86. Госкомгидромет, Ленинград гидрометеоиздат, 1997;
7. СНиП РК 2.04-01-2017. Строительная климатология. Комитет по делам строительства и жилищно-коммунального хозяйства Министерства по инвестициям и развитию РК, Астана, 2017;
8. «Сборник методик по расчету выбросов вредных в атмосферу различными производствами». Алматы, КазЭКОЭКСП, 1996 г. п.2. Расчет выбросов вредных веществ при сжигании топлива в котлах паропроизводительностью до 30 т/час.
9. «Методика расчета нормативов выбросов от неорганизованных источников Приложение №13 к Приказу Министра охраны окружающей среды Республики Казахстан от 18.04.2008 №100-п.
10. Методика расчета выбросов вредных веществ от предприятий дорожно-строительной отрасли, в т.ч. АБЗ. Приложение №12 к Приказу Министра охраны окружающей среды Республики Казахстан от 18.04.2008 №100-п.
11. Методика расчета выбросов загрязняющих веществ в атмосферу при нанесении лакокрасочных материалов (по величинам удельных выбросов). РНД 211.2.02.05-2004. Астана, 2005.
12. Методика расчета выбросов загрязняющих веществ в атмосферу при сварочных работах (по величинам удельных выбросов). РНД 211.2.02.03-2004. Астана, 2005.
13. Методика расчета выбросов загрязняющих веществ от автотранспортных предприятий (раздел 4.10. Медницкие работы) Приложение №3 к Приказу Министра охраны окружающей среды Республики Казахстан от 18.04.2008 №100-п.
14. Методика разработки проектов нормативов предельного размещения отходов производства и потребления. Приложение №16 к приказу МООС РК от 18.04.2008 г. №100-п;
15. Приказ и.о. Министра экологии, геологии и природных ресурсов Республики Казахстан от 6 августа 2021 года №314. Об утверждении Классификатора отходов.

Заключение ГЭЭ об определении сферы охвата



ТОО «План Б Трэвел»

Заклучение

об определении сферы охвата оценки воздействия на окружающую среду и (или) скрининга воздействия намечаемой деятельности

На рассмотрение представлено: Заявление о намечаемой деятельности ТОО «План Б Трэвел»

Материалы поступили на рассмотрение: KZ77RYS00473606 от 14.11.2023

Г.

(дата, номер входящей регистрации)

Общие сведения

Намечаемый вид деятельности предприятия ТОО «План Б Трэвел» - «Строительство Глэмпинга № 2».

Площадь земельного участка составляет 2,33 га. с целевым назначением: осуществление туристической и рекреационной деятельности. Место нахождения участка: РГУ ГНПП «Кокшетау» РГУ ГНПП «Кокшетау» Шалкарский филиал, лесничество им.Акан сері квартал 45, выдел 8, 34, 61, 64, берег озера Шалкар.

Расстояние от построек (дом) до озера составляет 150 метров. Ближайшая жилая зона расположена в северо-восточном направлении, на расстоянии 100 м. Географические координаты угловых точек 1 - 53°10'25.44"C, 68°21'21.29"В 2 - 53°10' 19.98"C, 68°21'33.97"В 3 - 53°10'19.28"C, 68°21'32.45"В 4 - 53°10'18.39"C, 68°21'33.95"В 5. 53°10'24.81"C, 68°21'34.41"В.

Краткое описание намечаемой деятельности

Характеристика намечаемой деятельности: осуществление туристической и рекреационной деятельности.

Объекты строительства: 1. Основной корпус (дом); 2. Домики из дерева сезонного использования (на 6 человек) 3. Глэмпинг палатки – 2 шт.; 4. Контрольно-пропускной пункт; 5. Автостоянка под навесом на 12 машино-мест; 6. Детская игровая площадка; 7. Спортивная площадка совмещенная; 8. Зона барбекю с беседками; 9. Беседки для отдыха; 10. Площадка для контейнеров с бытовым мусором. Здание из бруса, прямоугольное с размерами в плане 10*12м., высота до конька кровли +21,455м. Конструктивная схема –здание с полным каркасом, жесткость здания обеспечивается вертикальными стальными колоннами и горизонтальными стальными связями (балки, фермы).



На период строительства планируется снятие ПРС (130 м³), выемка грунта под фундамент, сварочные работы, лакокрасочные работы. ПРС временно хранится на территории, далее используется при благоустройстве. Выемка грунта под фундамент, дороги. Грунт снимается бульдозером, производительностью 14 т/час. Щебень хранится на открытой площадке, шириной 5 метров, длиной 6 м. Цемент хранится в мешках, для изготовления раствора. Битум привозится готовый. Песок хранится на открытой площадке шириной 4 метров, длиной 4 метров. Сварочные работы проводятся с использованием штучных электродов марки Э-42. Для покрасочных работ применяются следующие лакокрасочные материалы эмаль ПФ-115, грунтовка ГФ-021. На период эксплуатации осуществление туристической деятельности 40 человек в летний период, 20 человек круглогодично.

Электроэнергия от Айыртауской РЭС. Теплоэнергия будет обеспечиваться за счет электро обогревателей.

Предположительные сроки начала реализации намечаемой деятельности и ее завершения (включая строительство, эксплуатацию, и постутилизацию объекта): разработка ПСД - 2023 год; начало стройки апрель - 2024 года окончание строительства декабрь - 2024; начало эксплуатации: январь - 2025 год.

Предполагаемый источник водоснабжения: на период строительства и эксплуатации объекта вода будет подаваться со скважины.

Техническая вода используется для приготовления раствора, привозится с с.Айыртау, расход 18 м³. Расход питьевой воды на период строительства: 5,4 м³; Общее водопотребление свежей воды на период эксплуатации составляет: - 0,27 м³/сут, 98,4м³/год.

Строительство Глэмпинга №2 осуществляется на берегу озера Шалкар. Расстояние от построек (дом) до озера составляет 150 метров. Водоохранная зона для озера не установлена, т.к. согласно п.1 ст.116 Водного Кодекса для водных объектов, входящих в состав земель особо охраняемых природных территорий и государственного лесного фонда не требуется установление водоохранной зоны.

Сброса загрязняющих веществ на объекте не планируется. Канализация производственная не требуется. В период проведения работ сброса сточных вод в поверхностные водоемы и на рельеф местности производиться не будет. Водоотведение хоз.бытового водоснабжения осуществляется в септик. Конструкция выгребов: стены выгребов запроектированы из бетонных сплошных блоков ГОСТ 1357-78*. Снаружние стороны стен и днища покрыты штукатуркой, асфальтовой гидроизоляцией из горячих растворов 10мм, согласно СНиП 3.02.29-2004. Внутренние поверхности стен и днища оштукатурены цементно-песчаным раствором состава 1:3, в\ц=0.5 с добавкой озотнокислого кальция. Далее стоки вывозятся ассенизаторской машиной в с.Саумалколь. Объем на период строительства: 5,4 м³; На период эксплуатации: 98,4 м³/год.

На период строительства объект представлен 1 неорганизованным источником выбросов вредных веществ в атмосферу. В выбросах содержатся 6 загрязняющих веществ: диЖелезотриоксид (3класс), марганец и его соединения (2класс), фтористые газообразные соединения (2класс), диметилбензол (3класс), уайт-спирит (нет класса), пыль неорганическая: 70-20% двуокиси кремния



(3класс). Валовый выброс вредных веществ на период строительства составляет 0,2745 тонн. На период эксплуатации источники загрязнения отсутствуют.

На период строительства прогнозируется образование следующих отходов:

1) ТБО в количестве 1,08 тонн, код отхода: 20 03 01. Образуются в результате жизнедеятельности рабочих. 2) Огарки сварочных электродов, в количестве 0,006 тонн, код отхода 12 01 13. Образуются при проведении сварочных работ. Предусмотрено временное хранение в период строительных работ и последующая сдача на утилизацию в специализированное предприятие на договорной основе. 3) Отходы ЛКМ, в количестве 0,0005 т/год. Код отхода 08 01 11*. Образуются при проведении лакокрасочных работ. Предусмотрено временное хранение в период строительных работ и последующая сдача на утилизацию в специализированное предприятие на договорной основе. 4) Строительный мусор. По факту образования. Примерное кол-во образования 2 тонны. Код отхода 10 12 08. Предусмотрено временное хранение в период строительных работ и последующая сдача на утилизацию в специализированное предприятие на договорной основе. 5) Промасленная ветошь. Код отхода 15 02 02*. Образуется при обтирки автомобиля (запчастей). Предусмотрено временное хранение в период строительных работ и последующая сдача на утилизацию в специализированное предприятие на договорной основе.

На период эксплуатации прогнозируется образование следующих отходов потребления: 1) ТБО в количестве 8,08 тонн, код отхода: 20 03 01. Образуются в результате жизнедеятельности рабочих. Рекомендован отдельный сбор твердых бытовых отходов (макулатура, пластик), установка контейнеров для сбора отходов на твердой поверхности. 2) Пищевые отходы. Код отхода 20 03 01. Образуются в результате жизнедеятельности отдыхающих. Собирается в контейнер. Далее передается потребителям для дальнейшего использования и компостирования. 3) Промасленная ветошь. Код отхода 15 02 02*. Образуется при обтирки автомобиля (запчастей). Предусмотрено временное хранение в период строительных работ и последующая сдача на утилизацию в специализированное предприятие на договорной основе.

Намечаемая деятельность не является объектом недропользования.

На территории расположение объекта имеются древесно-кустарниковые насаждения. Снос зеленых насаждений не планируется.

Животный мир не используется.

Возможные формы трансграничных воздействий на окружающую среду, их характер и ожидаемые масштабы с учетом их вероятности, продолжительности, частоты и обратимости не ожидаются.

Риски истощения используемых природных ресурсов, обусловленные их дефицитностью, уникальностью и (или) невозобновляемостью не ожидается.

Краткая характеристика компонентов окружающей среды

Климат резко континентальный с суровой малоснежной зимой и сухим жарким летом.

Самый холодный месяц – январь, самый теплый – июль. Для климата характерна интенсивная ветровая деятельность. Среднегодовая скорость ветров



составляет 5,0 м/сек. В холодное время года преобладают ветры южных направлений (Ю, ЮЗ, ЮВ), а в теплое время возрастает интенсивность ветров северных румбов. Помимо больших амплитуд колебаний сезонных температур, характерно значительное изменение суточных температур. Другой особенностью климата является небольшое количество атмосферных осадков, обилие тепла и света в период вегетации сельскохозяйственных культур, несоответствие между которыми обуславливает засушливость климата. В целом климатические условия района создают благоприятные условия для рассеивания загрязняющих воздух веществ. Гидрографическая сеть представлена озерами, в основном пресные, реже встречаются мелкие водоемы с солеными водами. В районе насчитывается около 24 озер. Самые крупные озера Жаксы-Жангызтау, Имантау, Шалкар, Лобаново, более мелкие Акколь (Белое), Байсары, Косколь, Айыртау. Многолетний режим озер крайне изменчив и характеризуется чередованием непродолжительных подъемов и длительных постепенных спадов уровней. Характерной особенностью водного баланса озер данной территории является отсутствие у них стока.

Фоновые исследования на планируемом участке проведения работ не проводились, стационарные посты наблюдения за состоянием атмосферного воздуха в районе проведения планируемых работ отсутствуют.

По масштабам распространения загрязнения атмосферного воздуха выбросы относятся к относительно локальному типу загрязнения. Интенсивность воздействия слабая, так как изменения природной среды не выходят за существующие пределы естественной природной изменчивости. Сброс сточных вод в поверхностные и подземные водные источники производиться не будет. Месторождений подземных вод на планируемом участке работ не обнаружено. Таким образом оказанное воздействия на состояние водных ресурсов объектом будет кратковременным (во время строительства пирса).

Проведение планируемых работ не приведет к существенному нарушению растительного покрова и мест обитания животных, а также миграционных путей животных. В период проведения работ непосредственное влияние на земельные ресурсы будет связано с частичным нарушением сложившегося рельефа, что носит допустимый характер, учитывая отсутствие негативного влияния на естественный рельеф.

Планируемые работы будут вестись в пределах отведенной площади. На территории не предусмотрено ремонтно-мастерских баз, складов ГСМ, полевого лагеря, что исключает образование соответствующих видов отходов на территории объекта. Таким образом, негативное влияние на земельные ресурсы и почвы, связанное с отходами производства и потребления незначительно.

Основными источниками выбросов ЗВ в атмосферный воздух при строительстве является погрузочно-разгрузочные работы при устройстве фундамента. Концентрация загрязняющих веществ от данных источников в приземном слое атмосферы ни по одному из ингредиентов не превышает 1 ПДК; Объект располагается на одной промплощадке. Организационные мероприятия:

- тщательная технологическая регламентация проведения работ;
- организация экологической службы надзора за выполнением проектных решений;



- организация и проведение мониторинга загрязнения атмосферного воздуха;

- обязательное экологическое сопровождение всех видов деятельности.

Водные ресурсы. Вода поступает с существующей скважины. Стоки сбрасываются в септик с последующим вывозом стоков ассенизаторскими машинами.

Отходы производства. Проектом предусматривается проведение комплекса мероприятий при временном складировании и хранении промышленных и бытовых отходов с целью уменьшения и сокращения вредного влияния на окружающую среду.

Основными мероприятиями являются:

- организация систем сбора, транспортировки и утилизации отходов;
- ведение постоянных мониторинговых наблюдений.

При необходимости, с целью предупреждения или смягчения возможных экологических последствий образования и размещения отходов, будут предусмотрены и осуществлены дополнительные, соответствующие современному уровню и стадии производства инженерные и природоохранные мероприятия.

Организационные мероприятия по предупреждению, исключению и снижению возможных форм неблагоприятного воздействия на окружающую среду, а также по устранению его последствий включают в себя следующие организационно-технологические вопросы:

- тщательную технологическую регламентацию проведения работ;
- организацию экологической службы надзора за выполнением проектных решений;
- обязательное экологическое сопровождение всех видов деятельности;
- временный характер складирования отходов в специально отведенных местах до момента их вывоза в места согласованные с СЭС;
- выбор участка для временного складирования отходов, свободного от возможной растительности и почвенного покрова;
- передислокация всех технологических транспортных средств с участка строительства;
- размещение отходов только на специально предназначенных для этого площадках и емкостях;
- максимально возможное снижение объемов образования отходов за счет рационального использования сырья и материалов, используемых в производстве;
- рациональная закупка материалов в таких количествах, которые реально используются на протяжении определенного промежутка времени, в течение которого они не будут переведены в разряд отходов;
- закупка материалов, используемых в производстве, в контейнерах многоразового использования для снижения отходов в виде упаковочного материала или пустых контейнеров.

Намечаемая деятельность: «Строительство Глэмпинга № 3» в связи с отсутствием данного вида деятельности в Приложении 2 Экологического кодекса РК от 02.01.2021 г № 400-VI на основании п.13 Главы 2 приказа Министра экологии и природных ресурсов Республики Казахстан от 13 ноября



2023 года № 317 «О внесении изменений и дополнений в приказ Министра экологии, геологии и природных ресурсов Республики Казахстан от 13 июля 2021 года № 246 «Об утверждении Инструкции по определению категории объекта, оказывающего негативное воздействие на окружающую среду» относится к IV категории.

Выводы о необходимости или отсутствия проведения обязательной оценки воздействия на окружающую среду

В связи с тем, что возможны существенные воздействия при реализации намечаемой деятельности на окружающую среду, предусмотренные п.25 Главы 3 «Инструкции по организации и проведению экологической оценки», утвержденной приказом Министра экологии, геологии и природных ресурсов РК № 280 от 30.07.2021 г. (далее Инструкция), а также на основании п.п. 2 п.29 Инструкции проведение оценки воздействия на окружающую среду является обязательным.

Согласно п.5 ст. 65 ЭК РК запрещается реализация намечаемой деятельности, в том числе выдача экологического разрешения для осуществления намечаемой деятельности, без предварительного проведения оценки воздействия на окружающую среду, если проведение такой оценки является обязательным для намечаемой деятельности в соответствии с требованиями ЭК РК.

Обязательность проведения обусловлена следующими причинами:

- намечаемый вид деятельности осуществляется на территории особо охраняемых природных территориях, в их охранных зонах, на землях оздоровительного, рекреационного и историко-культурного назначения;
- оказывают косвенное воздействие на состояние земель, ареалов, объектов находящихся на территории особо охраняемых природных территориях, в их охранных зонах, на землях оздоровительного, рекреационного и историко-культурного назначения;
- создают риски загрязнения водных объектов (поверхностных и подземных) в результате попадания в них загрязняющих веществ;
- оказывает воздействие на компоненты природной среды, важные для ее состояния или чувствительные к воздействиям вследствие их экологической взаимосвязи с другими компонентами;
- оказывает воздействие на места, используемые (занятые) охраняемыми, ценными или чувствительными к воздействиям видами растений или животных (а именно, места произрастания, размножения, обитания, гнездования, добычи корма, отдыха, зимовки, концентрации, миграции);
- факторы, связанные с воздействием намечаемой деятельности на окружающую среду и требующие изучения;
- оценка воздействия на окружающую среду признается обязательной, если намечаемая деятельность планируется на территории особо охраняемых природных территориях и их охранных зонах.

Проект отчета о возможных воздействиях необходимо направить согласно ст. 72 ЭК РК в рамках государственной услуги «Выдача заключения по результатам оценки воздействия на окружающую среду» в соответствии с приложением 4 к Правилам оказания государственных услуг в области охраны



окружающей среды утвержденной приказом МЭГПР РК от 02.06.2020 г. № 130 (далее – Правила).

Согласно Правил необходимо представить:

- 1) заключение об определении сферы охвата оценки воздействия на окружающую среду и (или) скрининга воздействий намечаемой деятельности;
- 2) проект отчета о возможных воздействиях;
- 3) сопроводительное письмо с указанием предлагаемых мест, даты и времени начала проведения общественных слушаний, согласованных с местными исполнительными органами соответствующих административно-территориальных единиц;

Общественные слушания в отношении проекта отчета о возможных воздействиях проводятся согласно ст. 73 ЭК РК, а также главы 3 приказа и.о. Министра экологии и природных ресурсов Республики Казахстан от 27 октября 2023 года № 294 «о внесении изменений в приказ и.о. Министра экологии, геологии и природных ресурсов РК от 3 августа 2021 года № 286 «Об утверждении Правил проведения общественных слушаний».

В соответствии с п.4 ст. 72 ЭК РК, проект отчета о возможных воздействиях должен быть подготовлен с учетом содержания заключения об определении сферы охвата оценки воздействия на окружающую среду в соответствии с Инструкцией по организации и проведению экологической оценки, утвержденной приказом МЭГПР РК от 30 июля 2021 года №280.

При подготовке проекта отчета о возможных воздействиях необходимо предусмотреть:

1. Необходимо провести оценку воздействия намечаемой деятельности на животный мир и разработать мероприятия по сохранению среды обитания и условий размножения объектов животного мира, путей миграции и мест концентрации животных, а также обеспечивать неприкосновенность участков, представляющих особую ценность в качестве среды обитания диких животных. Необходимо согласовать проектные решения и разработанные мероприятия с уполномоченным государственным органом в области охраны, воспроизводства и использования животного мира согласно положений ст. 12, 17 Закона Республики Казахстан «Об охране, воспроизводстве и использовании животного мира» от 9 июля 2004 года № 593.

Необходимо предусмотреть соблюдение требований ст. 257 ЭК РК.

2. Предусмотреть внедрение мероприятий согласно Приложения 4 к ЭК РК, а также предлагаемые меры по предупреждению, исключению и снижению возможных форм неблагоприятного воздействия на окружающую среду, а также по устранению его последствий: охрана атмосферного воздуха; охрана от воздействия на водные экосистемы; охрана водных объектов; охрана земель; охрана животного и растительного мира; обращение с отходами; радиационная, биологическая и химическая безопасность; внедрение систем управления и наилучших доступных технологий.

3. Провести классификацию всех отходов в соответствии с «Классификатором отходов», утвержденным Приказом и. о. Министра экологии, геологии и природных ресурсов РК от 6 августа 2021 года № 314 и определить методы переработки, утилизации всех образуемых отходов. В соответствии с п.3,



4 ст. 320 ЭК РК накопление отходов разрешается только в специально установленных и оборудованных в соответствии с требованиями законодательства Республики Казахстан местах (на площадках, в складах, хранилищах, контейнерах и иных объектах хранения).).

Предусмотреть объекты временного накопления отходов в соответствии с требованиями законодательства РК, для безопасного хранения и недопущения смешивания отходов.

Выполнение операций в области управлению отходами необходимо проводить с учетом принципов государственной экологической политики ст.328-331 ЭК РК.

4. При проведении выемки ПРС и грунта, а также при хранении сыпучих материалов (песок, щебень) предусмотреть мероприятия по пылеподавлению.

5. При осуществлении строительных работ исключить использование воды питьевого качества для технических целей.

6. При использовании воды из скважины на период эксплуатации предусмотреть наличие разрешения на специальное водопользование согласно ст. 66 Водного кодекса Республики Казахстан.

7. На основании п.5 ст. 220 ЭК РК при осуществлении намечаемой деятельности необходимо предусмотреть меры по предотвращению загрязнения, засорения и истощения водных объектов.

8. Предусмотреть мероприятия по соблюдению экологических требований по охране подземных вод, установленных ст. 224,225 ЭК РК.

9. Предусмотреть выполнение экологических требований при использовании земель согласно ст.238 ЭК РК.

10. При осуществлении намечаемой деятельности необходимо исключить риск негативного воздействия на воды, в том числе подземные, атмосферный воздух, почву, животный и растительный мир.

11. На основании пп.8 п. 4 ст. 72 ЭК РК необходимо включить информацию об определении вероятности возникновения аварий и опасных природных явлений, характерных соответственно для намечаемой деятельности и предполагаемого места ее осуществления, описание возможных существенных вредных воздействий на окружающую среду, связанных с рисками возникновения аварий и опасных природных явлений, с учетом возможности проведения мероприятий по их предотвращению и ликвидации. Разработать план действий при аварийных ситуациях по недопущению и (или) ликвидации последствий загрязнения окружающей среды.

12. При осуществлении намечаемой деятельности предусмотреть соблюдение требований ст. 233 ЭК РК.


13. При осуществлении намечаемой деятельности на земельном участке соблюдать строительные, экологические, санитарно – гигиенические и иные специальные требования.

При проведении обязательной оценки воздействия на окружающую среду учесть замечания и предложения государственных органов и общественности согласно протокола размещенного на Едином экологическом портале – <https://ecoportal.kz>.



Заместитель руководителя

Садуев Жаслан Серикпаевич



11001156

**ЛИЦЕНЗИЯ**

Выдана **ОРАЗАЛИНОВА РАУШАН САБЫРЖАНОВНА**
СЕВЕРНАЯ 37, 114.
(полное наименование, местонахождение, реквизиты юридического лица / полностью фамилия, имя, отчество физического лица)

на занятие **Выполнение работ и оказание услуг в области охраны окружающей среды**
(наименование вида деятельности (действия) в соответствии с Законом Республики Казахстан «О лицензировании»)

Особые условия действия лицензии
(в соответствии со статьей 9 Закона Республики Казахстан «О лицензировании»)





Орган, выдавший лицензию **Министерство охраны окружающей среды Республики Казахстан.**
Комитет экологического регулирования и контроля
(полное наименование государственного органа лицензирования)

Руководитель (уполномоченное лицо) **ТУРЕКЕПДИЕВ СУЮНДИК МЫРЗАКЕПДИЕВИЧ**
(фамилия и инициалы руководителя (уполномоченного лица) органа, выдавшего лицензию)

Дата выдачи лицензии **30.03.2011**

Номер лицензии **02138P**

Город **г.Астана**



Данный документ согласно пункту 1 статьи 7 ЗРК от 7 января 2003 года «Об электронном документе и электронной цифровой подписи» равнозначен документу на бумажном носителе.

**ПРИЛОЖЕНИЕ К ЛИЦЕНЗИИ**Номер лицензии 02138РДата выдачи лицензии 30.03.2011

Перечень лицензируемых видов работ и услуг, входящих в состав лицензируемого вида деятельности

Природоохранное проектирование, нормирование:

Филиалы,
представительства

(полное наименование, местонахождение, реквизиты)

Производственная база

(место нахождения)

Орган, выдавший
приложение к лицензии

Министерство охраны окружающей среды Республики
Казахстан, Комитет экологического регулирования и
контроля

(полное наименование органа, выдавшего приложение к лицензии)

Руководитель
(уполномоченное лицо)

ТУРЕКЕЛЬДИЕВ СУЮНДИК МЫРЗАКЕЛЬДИЕВИЧ

(фамилия и инициалы руководителя (уполномоченного лица) органа,
выдавшего лицензию)





Дата выдачи приложения к
лицензии

30.03.2011

Номер приложения к
лицензии

002

02138Р



Данный документ согласно пункту 1 статьи 7 ЗРК от 7 января 2003 года «Об электронном документе и электронной цифровой подписи» равнозначен документу на бумажном носителе.



Генплан (1 : 1000)

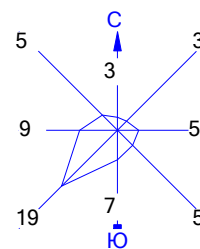


- Экспликация:
1. Гостевой дом №1
 2. Гостевой дом №2 (типовой по №1)
 3. Место для стоянки гостевых машин
 4. Место для ТБО на 2 контейнера





Условные обозначения:

-  - Полевая дорога
-  - Брусчатка
-  - Газон

Город : 004 СКО, Айыртауский район
Объект : 0001 Строительство Глемпинг №2 Вар.№ 1
ПК ЭРА v4.0



Условные обозначения:

-  Водные объекты
-  Источники загрязнения
-  Расч. прямоугольник N 01
-  Сетка для РП N 01

