

**Картограмма расположения участка
общераспространенных полезных ископаемых «Ажы-камень»**

Подготовлена: Филиалом ТОО «Китайская Компания по строительству и развитию Синьсин» в Республике Казахстан

Для добычи: участка «Ажы-камень»

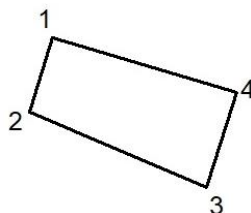
Месторасположение: Кокпектинский район области Абай

Границы отвода показаны на картограмме и обозначены угловыми точками с №1 по №4

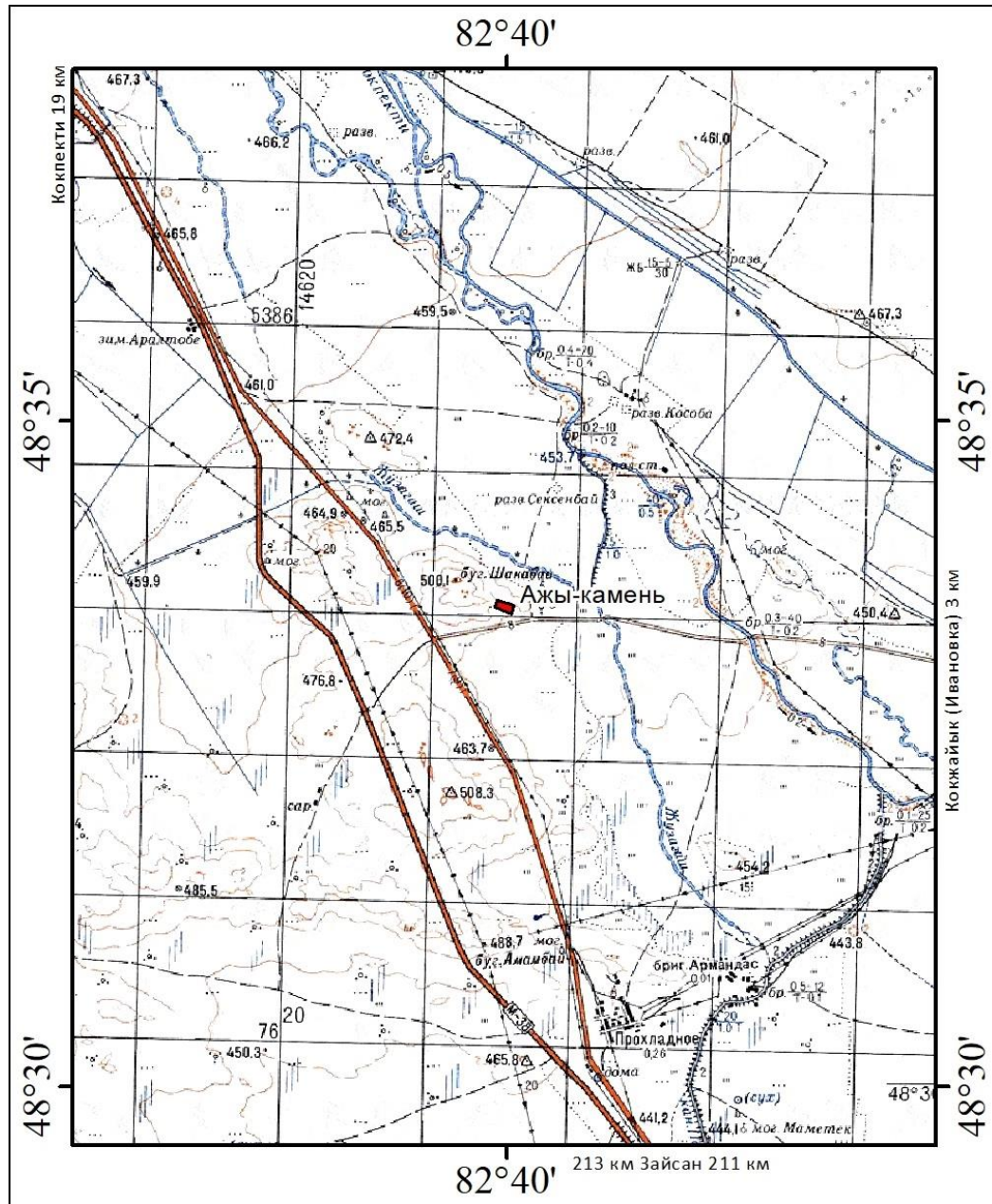
№№ п/п	Координаты угловых точек	
	Северная широта	Восточная долгота
1	48° 33' 39,24"	82° 39' 52,86"
2	48° 33' 36.06"	82° 39' 51.38"
3	48° 33' 32.82"	82° 40' 02.74"
4	48° 33' 36.90"	82° 40' 04.64"

Площадь составляет 0,0296 км² (2,96 га)

Масштаб 1:10 000




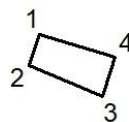
Обзорная (ситуационная) схема расположения участка
 Масштаб 1:100 000



Условные обозначения

Ажы-камень

 - наименование и расположение участка



Топографическая карта поверхности участка «Ажы-камень»

