

ТОО «ДСК ПРИОРИТЕТ»



ОТЧЕТ О ВОЗМОЖНЫХ ВОЗДЕЙСТВИЯХ НА ОКРУЖАЮЩУЮ СРЕДУ

К ПЛАНУ

Горных работ на разработку глинистых пород (грунтов) месторождения «Участок 1» в Бурлинском районе Западно- Казахстанской области Республики Казахстан

(для объекта - Реконструкция автомобильной дороги республиканского значения
«Подстепное-Федоровка-гр. РФ» км 0-144, участок 108-144 км)

Разработчик: ИП «Экопроект»

Руководитель:  Нисетова П.С.



Уральск – 2023

СПИСОК ИСПОЛНИТЕЛЕЙ

№ п/п	Занимаемая должность	Фамилия, имя, отчество
1	Руководитель проекта	Ниетова П.С.

Оглавление

	стр.
АННОТАЦИЯ	4
ВВЕДЕНИЕ	6
ОБЗОР ЗАКОНОДАТЕЛЬНОЙ И НОРМАТИВНОЙ БАЗЫ РК	8
1 ОПИСАНИЕ НАМЕЧАЕМОЙ ДЕЯТЕЛЬНОСТИ	12
1.1 Общие сведения об операторе	12
2 КРАТКАЯ ХАРАКТЕРИСТИКА ПРОЕКТИРУЕМЫХ РАБОТ	12
2.1 Целевое назначение работы	12
2.2 Общая характеристика разработки глинистых пород	12
2.3 Описание состояния окружающей среды на предполагаемой затрагиваемой территории на момент составления отчета	14
3 СОЦИАЛЬНО - ЭКОНОМИЧЕСКИЕ УСЛОВИЯ РАЙОНА РАСПОЛОЖЕНИЯ МЕСТОРОЖДЕНИЯ	16
3.1 Социально-экономические условия района	16
4 СОВРЕМЕННОЕ СОСТОЯНИЕ ОКРУЖАЮЩЕЙ СРЕДЫ	18
4.1 Природно-климатические условия	18
4.2 Поверхностные и подземные воды	19
4.3 Почвенный покров	20
4.4 Охрана недр	20
4.5 Растительный мир	21
4.6 Животный мир	21
5 ОЦЕНКА ВОЗДЕЙСТВИЯ ПЛАНИРУЕМОЙ ХОЗЯЙСТВЕННОЙ ДЕЯТЕЛЬНОСТИ НА ОКРУЖАЮЩУЮ СРЕДУ	22
5.1 Обоснование исходных данных принятых для расчета количественных характеристик выбросов	23
5.2 Расчет приземных концентрации загрязняющих веществ в атмосферном воздухе	27
5.3 Обоснование размеров СЗЗ (санитарно-защитной зоны)	27
5.4 Мероприятия по охране атмосферного воздуха	27
5.5 Цели, масштабы и сроки проведения послепроектного анализа, требования к его содержанию, сроки предоставления отчетов о послепроектном анализе уполномоченному органу	30
5.6 Оценка воздействия на водные ресурсы	31
5.7 Воздействие отходов производства и потребление на окружающую среду	33
5.8 Основные направления мероприятий по охране окружающей среды	35
5.9 Оценка воздействия на земельные ресурсы	36
6 КОМПЛЕКСНАЯ ОЦЕНКА ВОЗДЕЙСТВИЯ НА ОКРУЖАЮЩУЮ СРЕДУ ПРИ ШТАТНОМ РЕЖИМЕ И АВАРИЙНЫХ СИТУАЦИЯХ	37
6.1 Оценка воздействия на качество атмосферного воздуха	38
6.2 Оценка физических воздействий на окружающую среду	38
6.3 Оценка воздействия на поверхностные и подземные воды	39
6.4 Оценка воздействий на земельные ресурсы и почвы	39
6.5 Оценка воздействия на растительность	39
6.6 Оценка воздействий на животный мир	40
6.7 Оценка воздействий на социально-экономическую среду	41
6.8 Оценка воздействий и охрана памятников истории и культуры	43
7 АВАРИЙНЫЕ СИТУАЦИИ И ИХ ПРЕДУПРЕЖДЕНИЕ	43
8 ПРОГРАММА ЭКОЛОГИЧЕСКОГО МОНИТОРИНГА	45
9 ПЛАТА ЗА НЕГАТИВНОЕ ВОЗДЕЙСТВИЕ НА ОКРУЖАЮЩУЮ СРЕДУ	47
10 ЗАЯВЛЕНИЕ ОБ ЭКОЛОГИЧЕСКИХ ПОСЛЕДСТВИЯХ	48
Перечень используемой литературы	51
ПРИЛОЖЕНИЯ	
П1 ОБЗОРНАЯ КАРТА	
П2 РАСЧЕТЫ ВЫБРОСОВ ЗАГРЯЗНЯЮЩИХ ВЕЩЕСТВ	
П3 РАЗРЕШИТЕЛЬНЫЕ ДОКУМЕНТЫ	

АННОТАЦИЯ

Отчет о возможных воздействиях выполнен к «Плану горных работ на разработку глинистых пород (грунтов) месторождения «Участок 1» в Бурлинском районе Западно-Казахстанской области Республики Казахстан» (для объекта - Реконструкция автомобильной дороги республиканского значения «Подстепное-Федоровка-гр. РФ» км 0-144, участок 108-144 км) и представляет собой процесс выявления, изучение, описания и оценки возможных прямых и косвенных существенных воздействий реализации намечаемой деятельности на окружающую среду.

В административном отношении площадь месторождения относится к Бурлинскому району Западно-Казахстанской области и находится в 2,3 км на запад от п. Облавка, в 35 км к северу от районного центра г. Аксай и приурочена к высокой пойме левого берега р. Урал. Географические координаты центра месторождения: СШ 51° 27'8,9" ВД 52° 55' 45,2".

Недропользователем является юридическое лицо – ТОО «ДСК Приоритет», местонахождения ЗКО, Бурлинский район, Аксайская г.а., г.Аксай, улица Жанаталап, дом 47.

Для разработки Отчета о возможных воздействиях были использованы исходные материалы:

- «План горных работ на разработку глинистых пород (грунтов) месторождения «Участок 1» в Бурлинском районе Западно-Казахстанской области Республики Казахстан» (для объекта - Реконструкция автомобильной дороги республиканского значения «Подстепное-Федоровка-гр. РФ» км 0-144, участок 108-144 км)

- Заключение об определении сферы охвата оценки воздействия на окружающую среду и (или) скирининга воздействий намечаемой деятельности №KZ81VWF00085030 от 28.12.2022г.

В настоящее время в Республике Казахстан действует ряд законодательных актов, регулирующих общественные отношения в области экологии с целью предотвращения негативного воздействия хозяйственной деятельности на окружающую среду, жизнь и здоровье населения. Основная цель настоящего Отчета о возможных воздействиях – определение экологических и иных последствий принимаемых управленческих и хозяйственных решений, разработка рекомендаций по оздоровлению окружающей среды, предотвращение уничтожения, деградации, повреждения и истощения естественных экологических систем и природных ресурсов.

Настоящий проект оформлен в соответствии с Экологическим кодексом Республики Казахстан от 2 января 2021 года № 400-VI, "Инструкцией по организации и проведению экологической оценки", утвержденной приказом Министра экологии, геологии и природных ресурсов Республики Казахстан от 30 июля 2021 года № 280 и другими действующими в республике нормативными и методическими документами.

Целью проведения данной работы является определение экологических и иных последствий вариантов, принимаемых управленческих и хозяйственных решений, разработки рекомендаций по оздоровлению окружающей среды, предотвращению уничтожения, деградации, повреждения и истощения естественных экологических систем и природных ресурсов.

Рассматриваемый материал включает в себя:

- краткое описание намечаемой деятельности, данные о местоположении и условий землепользования;
- сведения об окружающей и социально-экономической среде;
- возможные виды воздействия намечаемой деятельности на окружающую среду;
- анализ изменений окружающей и социально-экономической среды в процессе реализации вариантов намечаемой деятельности;
- комплексную оценку ожидаемых изменений окружающей среды в результате производственной деятельности на лицензионном участке;
- природоохранные мероприятия по снижению антропогенной нагрузки на окружающую среду;
- заявление об экологических последствиях воздействия на окружающую среду.

ВВЕДЕНИЕ

Настоящая работа представляет собой проект «Отчет о возможных воздействиях на окружающую среду к проекту План горных работ на разработку глинистых пород (грунтов) месторождения «Участок 1» в Бурлинском районе Западно-Казахстанской области Республики Казахстан» (для объекта - Реконструкция автомобильной дороги республиканского значения «Подстенное-Федоровка-гр. РФ» км 0-144, участок 108-144 км).

Отчет о возможных воздействиях на окружающую среду содержит описание намечаемой деятельности, включая: информацию об ожидаемых видах, характеристиках и количестве эмиссий в окружающую среду, иных негативных антропогенных воздействиях на окружающую среду, связанных с проведением добычных работ, включая воздействие на воды, атмосферный воздух, почвы, недра; информацию об ожидаемых видах, характеристиках и количестве отходов, которые будут образованы в ходе проведения работ в рамках намечаемой деятельности; описание возможного воздействия на окружающую среду; описание предусматриваемых мер по предотвращению, сокращению, смягчению выявленных существенных воздействий намечаемой деятельности на окружающую среду, в том числе предлагаемых мероприятий.

Экологическая оценка – процесс выявления, изучения, описания и оценки возможных прямых и косвенных существенных воздействий реализации намечаемой и осуществляемой деятельности или разрабатываемого документа на окружающую среду.

Видами экологической оценки являются стратегическая экологическая оценка, оценка воздействия на окружающую среду, оценка трансграничных воздействий и экологическая оценка по упрощенному порядку.

Оценка воздействия на окружающую среду – процесс выявления, изучения, описания и оценки на основе соответствующих исследований возможных существенных воздействий на окружающую среду при реализации намечаемой деятельности, включающий в себя стадии, предусмотренные статьей 67 Экологического Кодекса Республики Казахстан.

Оценка воздействия на окружающую среду включает в себя следующие стадии:

- 1) рассмотрение заявления о намечаемой деятельности в целях определения его соответствия требованиям ЭК, а также в случаях, предусмотренных ЭК, проведения скрининга воздействий намечаемой деятельности;
- 2) определение сферы охвата оценки воздействия на окружающую среду;
- 3) подготовку отчета о возможных воздействиях;
- 4) оценку качества отчета о возможных воздействиях;
- 5) вынесение заключения по результатам оценки воздействия на окружающую среду и его учет;
- 6) послепроектный анализ фактических воздействий при реализации намечаемой деятельности, если необходимость его проведения определена в соответствии с ЭК.

Для организации оценки возможных существенных воздействий намечаемой деятельности на окружающую среду:

- 1) инициатор намечаемой деятельности представляет проект отчета о возможных воздействиях в уполномоченный орган в области охраны окружающей среды в соответствии с пунктами 6 – 8 статьи 72 ЭК;
- 2) инициатор намечаемой деятельности распространяет объявление о проведении общественных слушаний в соответствии с пунктом 4 статьи 73 ЭК;

3) уполномоченный орган в области охраны окружающей среды в случае, предусмотренном пунктом 19 статьи 73 ЭК, создает экспертную комиссию;

4) уполномоченный орган в области охраны окружающей среды выносит заключение по результатам оценки воздействия на окружающую среду в соответствии со статьей 76 ЭК;

5) инициатор намечаемой деятельности организует проведение послепроектного анализа в соответствии со статьей 78 ЭК.

На этапе оценки воздействия на окружающую среду приведена обобщенная характеристика природной среды в районе намечаемой деятельности, рассмотрены основные направления хозяйственного использования территории и определены принципиальные позиции по оценке воздействия на окружающую среду. Также даны рекомендации по минимизации воздействия на компоненты природной среды. Предложены мероприятия по снижению экологического риска.

Недропользователь: ТОО «ДСК Приоритет», ЗКО Бурлинский район, Аксайская г.а., г.Аксай, улица Жанаталап, дом 47.

Подрядная организация: разработчик проекта «Плана горных работ на разработку глинистых пород (грунтов) месторождения «Участок 2» в Бурлинском районе Западно-Казахстанской области Республики Казахстан» (для объекта - Реконструкция автомобильной дороги республиканского значения «Подстепное-Федоровка-гр. РФ» км 0-144, участок 108-144 км)» является ТОО «Жайыкгидрогеология»

Подрядная организация: разработчиком «Отчет о возможных воздействиях на окружающую среду к проекту «Плану горных работ на разработку глинистых пород (грунтов) месторождения «Участок 2» в Бурлинском районе Западно-Казахстанской области Республики Казахстан» (для объекта - Реконструкция автомобильной дороги республиканского значения «Подстепное-Федоровка-гр. РФ» км 0-144, участок 108-144 км)» является ИП «Экопроект» (гос. Лицензия №01823Р выданным Комитетом экологического регулирования и контроля МОС и водных ресурсов РК от 18.06.2018 г. на выполнение работ в области природоохранного нормирования и проектирования), г. Уральск, ул. Некрасова 29/1А оф.17, тел. 87112514430.

В проекте «Плану горных работ на разработку глинистых пород (грунтов) месторождения «Участок 2» в Бурлинском районе Западно-Казахстанской области Республики Казахстан» рассматривает использование пространства недр на период 2023-2024 гг.

ОБЗОР ЗАКОНОДАТЕЛЬНОЙ И НОРМАТИВНОЙ БАЗЫ РК

Главной задачей законодательных актов и нормативно-методических документов Республики Казахстан по охране окружающей среды является обеспечение человека и живого мира благоприятной для его жизни и здоровья средой обитания.

Основой природоохранного законодательства является Конституция, которая провозглашает: земли, недра, воды, растительный и животный мир находятся исключительно в государственной собственности, охрана окружающей среды – одна из общегосударственных задач. В данном разделе приводится краткий обзор основных законов и нормативных документов, регулирующих вопросы загрязнения окружающей среды, образующиеся в процессе проведения вышеуказанных работ. Нормативно- правовая база находится в постоянном развитии. Информация, содержащаяся в этой части проекта, основана на действующих, на момент эксплуатации законах и нормативных документах.

Ниже приведён перечень основных природоохранных Законов Республики Казахстан и их положения:

Конституция Республики Казахстан, принятая 28 января 1993 г., предоставляет гражданам право на благоприятную для жизни и здоровья окружающую природную среду. Конституцией определено, что земля, ее недра, воды, растительный и животный мир, другие природные ресурсы находятся исключительно в государственной собственности

Экологический Кодекс Республики Казахстан от 02 января 2021 года № 400-VI ЗРК.

В Экологическом Кодексе Республики Казахстан указано, что оценка воздействия на окружающую среду и здоровье населения действующих и планируемых предприятий является обязательной и неотъемлемой частью предпроектной и проектной документации.

По результатам проведенной оценки воздействия на окружающую среду заказчиком подготавливается и представляется заявление об экологических последствиях планируемой или осуществляемой хозяйственной деятельности, служащее основанием для подготовки решений о ее реализации.

Реализация проектов планируемой хозяйственной и иной деятельности без положительного заключения государственной экологической экспертизы запрещена.

Государственная экологическая экспертиза проводится уполномоченным органом в области охраны окружающей среды и местными исполнительными органами в пределах их компетенции.

Экологический Кодекс регулирует отношения в области охраны, восстановления и сохранения окружающей среды, использования и воспроизводства природных ресурсов при осуществлении хозяйственной и иной деятельности, связанной с использованием природных ресурсов и воздействием на окружающую среду, в пределах территории Республики Казахстан.

Участниками регулируемых Экологическим Кодексом отношений являются физические и юридические лица, государство, а также государственные органы, осуществляющие государственное регулирование в области охраны окружающей среды и государственное управление в области использования природных ресурсов.

Основными принципами экологического законодательства Республики Казахстан являются:

- обеспечение экологической безопасности;
- экосистемный подход при регулировании экологических отношений;

-
- государственное регулирование в области охраны окружающей среды и государственное управление в области использования природных ресурсов;
 - обязательность превентивных мер по предотвращению загрязнения окружающей среды и нанесения ей ущерба в любых иных формах;
 - неотвратимость ответственности за нарушение экологического законодательства Республики Казахстан;
 - обязательность возмещения ущерба, нанесенного окружающей среде;
 - платность и разрешительный порядок воздействия на окружающую среду;
 - применение наилучших экологически чистых и ресурсосберегающих технологий при использовании природных ресурсов и воздействии на окружающую среду;
 - взаимодействие, координация и гласность деятельности государственных органов по охране окружающей среды;
 - стимулирование природопользователей к предотвращению, снижению и ликвидации загрязнения окружающей среды, сокращению отходов;
 - доступность экологической информации;
 - гармонизация экологического законодательства Республики Казахстан с принципами и нормами международного права;
 - презумпция экологической опасности планируемой хозяйственной и иной деятельности и обязательность оценки воздействия на окружающую среду, и здоровье населения при принятии решений о ее осуществлении.

Водный кодекс Республики Казахстан (с изменениями и дополнениями по состоянию на 2021 г.)

Установлена компетенция органов государственной власти и управления в области регулирования водных отношений. Определен порядок производства работ на водоемах и в охранных зонах. Регламентированы виды водопользования и условия их существования, включая плату за пользование водными ресурсами.

Дифференцированы условия пользования водоемами для питьевых, бытовых и иных нужд сельского хозяйства, для промышленных целей, для нужд гидроэнергетики, транспорта, рыбного и охотничьего хозяйства, для противопожарных нужд заповедников и заказников. Установлен порядок эксплуатации водохранилищ, водоподпорных и других гидротехнических сооружений на реках и каналах.

Освещены основные правовые требования к сохранению природных вод, включая охрану вод от загрязнения и истощения, в том числе подземных вод и малых рек.

Предусмотрен порядок государственного учета и планирования использования вод.

Установлена ответственность за нарушение водного законодательства и порядок разрешения водных споров.

Земельный кодекс – 20 июня 2003 год (с изменениями и дополнениями по состоянию на 2021 г.)

Охрана земель включает систему правовых, организационных, экономических, технологических и других мероприятий, направленных на охрану земли как части окружающей среды, рациональное использование земель, предотвращение необоснованного изъятия земель из сельскохозяйственного и лесохозяйственного оборота, а также на восстановление и повышение плодородия почв.

Целями охраны земель являются:

1) предотвращение деградации и нарушения земель, других неблагоприятных последствий хозяйственной деятельности путем стимулирования экологически безопасных технологий производства и проведения лесомелиоративных, мелиоративных и других мероприятий;

2) обеспечение улучшения и восстановления земель, подвергшихся деградации или нарушению;

3) внедрение в практику экологических нормативов оптимального землепользования.

Закон Республики Казахстан «О гражданской защите» (с изменениями и дополнениями по состоянию на 2021 г.)

Настоящий Закон регулирует общественные отношения, возникающие в процессе проведения мероприятий по гражданской защите, и направлен на предупреждение и ликвидацию чрезвычайных ситуаций природного и техногенного характера и их последствий, оказание экстренной медицинской и психологической помощи населению, находящемуся в зоне чрезвычайной ситуации, обеспечение пожарной и промышленной безопасности, а также определяет основные задачи, организационные принципы построения и функционирования гражданской обороны Республики Казахстан, формирование, хранение и использование государственного материального резерва, организацию и деятельность аварийно-спасательных служб и формирований.

Кодекс Республики Казахстан «О НЕДРАХ И НЕДРОПОЛЬЗОВАНИИ» (с изменениями и дополнениями на 2021 г.)

Настоящий Кодекс определяет режим пользования недрами, порядок осуществления государственного управления и регулирования в сфере недропользования, особенности возникновения, осуществления и прекращения прав на участки недр, правового положения недропользователей и проведения ими соответствующих операций, а также вопросы пользования недрами и распоряжения правом недропользования и другие отношения, связанные с использованием ресурсов недр.

Использование земель, водных и других природных ресурсов регулируется в соответствии с земельным, водным и экологическим законодательством Республики Казахстан, определяющим режим использования и охраны соответствующих природных ресурсов.

Участниками регулируемых настоящим Кодексом отношений являются государство, граждане и юридические лица Республики Казахстан.

Иностранцы, лица без гражданства, а также иностранные юридические лица пользуются в Республике Казахстан правами и свободами и несут обязанности в отношениях по недропользованию, установленные для граждан и юридических лиц Республики Казахстан, если иное не предусмотрено настоящим Кодексом, законами и международными договорами, ратифицированными Республикой Казахстан.

Кодекс Республики Казахстан о здоровье народа и системы здравоохранения (с изменениями и дополнениями по состоянию на 2021 г.)

Настоящий Кодекс регулирует общественные отношения в области здравоохранения в целях реализации конституционного права граждан на охрану здоровья.

Он определяет права и обязанности граждан, органов государственного управления по обеспечению санитарно-эпидемиологического благополучия населения. Установлено санитарно-гигиеническое нормирование, основные принципы санитарно-проведения

санитарно-эпидемиологической экспертизы, организации эпидемиологических мероприятий.

Закон Республики Казахстан «Об особо охраняемых природных территориях» (с изменениями и дополнениями по состоянию на 29.06.2018 г.) с 1997 года определяет правовые, экономические, социальные и организационные основы человеческой деятельности на особо охраняемых природных территориях. В настоящем Законе представлены характеристики различных видов особо охраняемых природных территорий, классифицированных в зависимости от целей, режимов охраны и особенностей их использования. Законом регламентируется государственный, общественный контроль и международное сотрудничество в области охраны и использования особо охраняемых природных территорий.

Задачами законодательства является регулирование проведения операций по недропользованию в целях обеспечения защиты интересов РК и ее природных ресурсов, рационального использования и охраны недр РК, защиты интересов недропользователей, создание условий для равноправного развития всех форм хозяйствования, укрепления законности в области отношений по недропользованию.

1. ОПИСАНИЕ НАМЕЧАЕМОЙ ДЕЯТЕЛЬНОСТИ

1.1. Общие сведения об операторе

ТОО «ДСК Приоритет» - казахстанская дорожно-строительная компания. БИН 080940002042, юридический адрес ЗКО Бурлинский район, Аксайская г.а., г.Аксай, улица Жанаталап, дом 47.

На 2023-2024 годы предприятием планируется Реконструкция автомобильной дороги республиканского значения «Подстепное-Федоровка-гр. РФ» км 0-144, участок 108-144 км, для осуществления данной работы предприятием планируется разработка месторождения «Участок 1» глинистых пород на период проведения реконструкции дорог.

Месторождение находится непосредственной близости от реконструируемой дороги, т.е. дорога находится в 200,0 м южнее от месторождения.

2. КРАТКАЯ ХАРАКТЕРИСТИКА ПРОЕКТИРУЕМЫХ РАБОТ

2.1 Целевое назначение работы

Цель работы – выявления, изучения, описания и оценки возможных прямых и косвенных существенных воздействий реализации намечаемой и осуществляемой деятельности на окружающую среду.

2.2 Общая характеристика разработки глинистых пород

В административном отношении площадь месторождения относится к Бурлинскому району Западно-Казахстанской области и находится в 2,3 км на запад от п. Облавка, в 35 км к северу от районного центра г. Аксай и приурочена к высокой пойме левого берега р. Урал.

Географические координаты центра месторождения: СШ 51° 29'28" ВД 53° 10' 55"

Месторождение «Участок 1» для разработки глинистых пород (грунтов) расположено на земельных участках свободных от объектов жилищного и гражданского строительства, линий электропередач, магистральных коммуникаций и объектов, подлежащих сохранению.

Площадь месторождения равна 203007 м².

За период добычи 2023-2024 г. г. в недрах будет погашено 487,217 тыс. м³ геологических запасов.

Строительство производственных, административных или других промышленных объектов на площади разработки, под которые необходимо оставление целиков не предусматривается, поэтому временно неактивные запасы отсутствуют.

Согласно техническому заданию на проектирование производительность карьера по добыче глинистых пород (товарная масса) принята на уровне, в тыс. м³:

2023 г. -300,0 и 2024 г. –остаток промышленных запасов.

Согласно Техническому заданию, режим работы карьера при *вскрышных и рекультивационных работах* принимается (сезонный, в теплое время года), *при добычных-круглогодичный* по мере необходимости), односменный (продолжительность смены 8 часов) при 6-ти дневной рабочей неделе.

Такой режим, работы является наиболее рациональным и доказан практикой разработки аналогичных месторождений и зависит от потребности в глинистых породах, которая приходится, в основном, на теплое время года.

Учитывая горно-геологические условия месторождения, и что разработка глинистых пород (грунтов) будет производиться самим недропользователем, в качестве горно-

технологического оборудования рекомендуется строительная техника, имеющаяся в наличие у недропользователя.

- Экскаватор ЭО 3323 А - 5 шт.
- Бульдозер ДЗ -170 – 2 шт., или погрузчик
- КАМАЗ 55111 самосвал 20 т – 40 шт.

В процессе ведения горных работ разработке подлежат вскрышные породы (почвенно-растительный слой + породы зачистки) и само полезное ископаемое – суглинок.

Выбор технологической схемы горных работ основан на следующих факторах:

- физико-механические свойства разрабатываемых пород;
- необходимость отдельной выемки полезного ископаемого и пород вскрыши;
- незначительная мощность вскрышных пород.

Технологическая схема производства горных работ следующая:

- селективная разработка пород вскрыши бульдозером ДЗ-170 с перемещением в навалы с погрузкой в автосамосвалы и транспортировкой в отдельные отвалы;
- разработка полезного ископаемого экскаватором с погрузкой в автотранспорт;
- использование бульдозера ДЗ-170 на планировочных работах и вспомогательных работах

Разработка полезного ископаемого и вскрышных пород ведется без предварительного рыхления.

Вскрышные работы

Мощность вскрышных пород (почвенно-растительный слой) в пределах месторождения изменяется от 0,3 м до 0,9 м, при среднем по месторождению 0,6 м, с учетом зачистки 0,1 м, средняя мощность вскрышных пород составляет 0,7 м.

Исходя из горно-геологических условий применяемого горного оборудования, вскрышные породы отрабатываются одним уступом двумя слоями (селективным методом):

- первый слой – разработка ПРС (почвенно-растительного слоя);
- второй слой – разработка собственно-вскрышных пород (глин).

При разработке ПРС (первого слоя) весь их объем снимается и перемещается бульдозером в валы, откуда загружаются экскаватором в автосамосвалы и транспортируются во временные отвалы, расположенные на расстоянии 20 м от проектного бортов карьера.

Разработка второго слоя будет осуществляться также бульдозером в навалы, отгружаются экскаватором в автосамосвалы и транспортируются во временные отвалы расположенные параллельно борта карьера на расстояние 5,0 м.

Добычные работы

Разработка месторождения будет осуществляться одним уступом высотой от 1,6 м до 2,5 м, средняя высота уступа с учетом зачистки и оставления целика в подошве 0,1 м составит 2,2 м. Наибольшая глубина копания экскаватора ЭО 3323-А «обратная» лопата равна – 5,4 м, наибольший радиус копания – 8,5 м.

Согласно принятой системе разработки и имеющейся в наличие техники, добычные работы предусматривается проводить экскаватором ЭО 3323-А.

Полезная толща месторождения по трудности экскавации относится к грунтам четвертой категории, поэтому для их разработки предварительное механическое рыхление не предусматривается.

Сменная производительность экскаватора ЭО 3323 А на экскавацию полезной толщи с учетом затраченного времени на различные технологические составляет 573м³/см.

Отвальные работы

Горнотехнические условия разработки месторождения предопределили параллельное ведение вскрышных, добычных и отвальных работ.

Объем пород ПРС, рекомендуется перемещать за контуром подсчета запасов на расстояние 15-20,0 м от проектного контура карьера, далее следует перемещать породы зачистки в навалы параллельно навалов ПРС на расстояние 5,0 м от контура карьера оставляя призму возможного обрушения для безопасности ведения работ.

Объем вскрышных пород составляет 142,105 тыс.м³, в том числе ПРС -121,804 тыс. м³ и породы зачистки (суглинок) -20,301 тыс. м³.

По мере отработки запасов вскрышные породы будут перемещены обратно в карьер в обратной последовательности, выполняя их планировку, а текущая вскрыша заскладирована на дно карьера, также периодически выполняя их техническую нивелировку.

При разработке и перемещении грунта I группы на расстояние до 20 метров, производительность бульдозера ДЗ-170 составляет 910 м³/смену.

Вспомогательные работы по обслуживанию карьера

Бульдозером также выполняются вспомогательные работы, сопутствующие функционированию карьера:

- очистка рабочих площадок,
- планировка, выравнивание и зачистка полотна карьера,
- устройство и планировка внутри - и междуплощадочных автодорог,

Задолженность бульдозера на этих работах принимается 10% от всего фонда работы карьера: $780,0 \text{ м/см} \times 0,1 = 78 \text{ мш/см}$, в том числе в 2023 г.- 26,3 мш/см и в 2024 году 25,4 мш/см.

2.3 Описание состояния окружающей среды на предполагаемой затрагиваемой территории на момент составления отчета

2.3.1. Геологическое строение месторождения

В системе международной разграфки «Участок 1» расположен на площади листа М-39-VI.

Изданная геологическая карта послужила основой при проектировании и проведении работ.

В орографическом отношении район месторождения глинистых пород «Участок 2» принадлежит Приуральной Сыртовой равнине.

В геологическом строении выявленного месторождения участвуют отложения верхнего отдела второй надпойменной террасы (Q₃¹) левобережной части р. Урал, мощностью до 20 м и современные отложения (Q₄), мощность которых по данным геологической съемки масштаба 1:200 000 достигает 2,0 м.

Пойменные отложения представлены коричневато-бурым и желто-бурым известковистым суглинком с прослоями супеси.

Площадь месторождения характеризуется ровным рельефом с абсолютными отметками от 51,5 м до 53,5 м на горизонтальном плане представляет собой фигуру трапециевидной формы вытянутой в широтном направлении.

Глубина изучения геологического разреза до 5,0 м.

Геологический разрез месторождения сложен глинистыми породами (суглинками) коричневатато-серыми, однородными.

Крупнозернистые включения не обнаружены.

Плотность (объемный вес) грунтов в природном залегании изменяется от 1,91 г/см³ до 2,05 г/см³, плотность скелета находится в пределах 1,55-1,73 г/см³.

Естественная влажность в период проведения работ изменяется от 11,35% до 23,71%, т.е. породы в природном залегании твердой, полутвердой и тугопластичной консистенции, отмечается, что влажность повышается с глубиной.

Содержание легкорастворимых солей в пределах подсчета запасов колеблется от 0,13% до 0,295%, органические примеси не обнаружены.

В соответствии с ГОСТом 25100-2020, суглинок отнесен, в основном, к незасоленным, реже слабозасоленным и средnezасоленным разновидностям без примесей органического вещества.

Морфологически месторождение представляет собой часть глинистого массива простого строения аллювиального происхождения.

Залегание пород горизонтальное.

Вскрышные породы представлены почвенно-растительным слоем темно-серым, коричневатато-серым, мощностью повсеместно равной 0,4 м.

Геологическое строение месторождения простое, прослои некондиционных пород не обнаружены.

Геолого-литологические разрезы наглядно иллюстрируют характер взаимоотношения вскрытых пород, морфологические особенности полезной толщи и характер ее изменения в вертикальном разрезе.

Для большей наглядности на геолого-литологических разрезах по каждой скважине вынесены интервалы опробования с указанием номера пробы, по пробам показаны число пластичности, по монолитам и образцам естественную влажность.

Попутные полезные ископаемые в пределах месторождения отсутствуют.

Согласно «Инструкции ГКЗ по применения классификации запасов к месторождениям глинистых пород», месторождение по сложности геологического строения отнесено ко второй группе месторождений, первой подгруппы месторождений, как среднее пластообразное, выдержанное по строению, мощности и качеству полезного ископаемого.

2.3.2. Качественная характеристика полезного ископаемого

Качественная характеристика вскрытых пород в пределах месторождения приводится по результатам испытаний проб нарушенной (керновые, бороздовые пробы) и ненарушенной структуры (монолиты).

В связи с тем, что обнаруженное глинистое сырье планируется использовать при строительстве земляных конструкций, т.е. в качестве грунтов, поэтому классификация сырья проведена по ГОСТ 25100-2020 «Грунты. Классификация».

По результатам работ вскрытые породы в соответствии с ГОСТом 25100-2020 Грунты. Классификация» относятся ко II-му классу природных дисперсных грунтов, к группе связанных, к подгруппе осадочных и к виду глинистых – суглинков.

Естественная влажность грунтов в природном залегании в пределах контура подсчета запасов на момент проведения работ колеблется от 11,35 % до 18,33 %.

По показателю текучести грунты в природном залегании (I_L) относятся, в основном, к грунтам твердой консистенции ($I_L < 0$) и реже полутвердой консистенции (мон. 4\3;6\3 и мон. 8\6).

2.3.3. Горнотехнические условия разработки месторождения

Месторождение «Участок 1» для разработки глинистых пород (грунтов) расположено на земельных участках свободных от объектов жилищного и гражданского строительства, линий электропередач, магистральных коммуникаций и объектов, подлежащих сохранению.

В 200,0 м южнее месторождения находится автодорога с твердым покрытием Уральск (РК) -Илек (РФ), которая планируется к реконструкции.

Горно-геологические условия участка разработки характеризуются следующими показателями:

- малой мощностью вскрышных пород;
- небольшой глубиной залегания полезной толщи;
- отработкой полезного ископаемого без предварительного рыхления;
- необводненностью запасов.

Морфологически полезная толща является частью крупного массива, сложенного глинистыми отложениями аллювиального происхождения.

Площадь месторождения равна 203007 м³, не нарушена, с абсолютными отметками от 52,4 м до 53,5 м.

Вскрышными породами на месторождении является темно-серый почвенно-растительный слой мощностью от 0,3 м до 0,9 м составляя в среднем по месторождению 0,6 м.

Полезная толща представлена суглинком однородным слабо уплотненным, мощностью от 1,9 м до 2,8 м, при среднем по месторождению 2,4 м.

3. СОЦИАЛЬНО - ЭКОНОМИЧЕСКИЕ УСЛОВИЯ РАЙОНА РАСПОЛОЖЕНИЯ МЕСТОРОЖДЕНИЯ

3.1 Социально-экономические условия района

Обязательным при разработке проекта «Отчет о возможных воздействиях на окружающую среду» является рассмотрение социально-демографических показателей, санитарно-гигиенических условий проживания населения в регионе проведения работ.

Месторождение глинистых пород Участок-1 находится в Бурлинском районе ЗКО.

В данном разделе рассматриваются социально-экономические факторы указанного района и области в целом на основе данных Агентства РК по статистике и Западно-Казахстанского областного управления статистики.

Западно-Казахстанский область находится в северо-западной части РК, граничит с двумя областями Казахстана и пятью областями России.

Территория — 151 339 км², что составляет 5,6 % площади Казахстана. По этому показателю область занимает 8-е место в стране. Численность населения — 656 354 чел.

В настоящее время в систему административно-территориального устройства области входят 12 административных районов, 156 аульных (сельских) округов, 3 поселковых округов, один город (г. Уральск) областного значения и один город (г. Аксай) районного значения, 475 сельских населённых пунктов.

Демография

Численность населения определяется при переписи. В период между переписями данные о численности и возрастно-половым составе населения получают расчетным путем, опираясь на данные переписи и текущего учета движения населения.

Численность населения области на 1 февраля 2020г. составила 656,844 тыс. человек, в том числе городского – 314,657 тыс. человек (47,9%), сельского – 342,187 тыс. человек(52,1%).

Текущие оценки на начало года рассчитываются на основании итогов последней переписи населения, к которым ежегодно прибавляются числа родившихся и прибывших на данную территорию и из которых вычитаются числа умерших и выбывших с данной территории. Текущие оценки численности населения за прошедшие годы уточняются на основании итогов очередной переписи.

Промышленность

Объем промышленного производства в январе-октябре 2021г. уменьшился на 5,5% и составил 2795,7 млрд. тенге. Объем производства горнодобывающей промышленности уменьшился на 6,6%, обрабатывающей промышленности составил 100,2%, объем добычи газа составил 19501,8 млн. куб. м, что на 6,8% меньше соответствующего периода 2020 года, газового конденсата – 11642,9 тыс. тонн или на 5,8% меньше.

Уменьшены объемы производства продуктов нефтепереработки на 19,3%, металлургической промышленности - на 17,3%, прочей неметаллической минеральной продукции – на 9,7%, продуктов питания – на 3,1%.

Отмечается рост производства продуктов химической промышленности, мебели в 1,7 раза, готовых металлических изделий – на 15,3%, машиностроения – на 23,5%, резиновых и пластмассовых изделий – на 7,6%.

Сельское хозяйство

Объем валового выпуска продукции (услуг) сельского, лесного и рыбного хозяйства в январе-октябре 2021г. Составил 73314,3 млн. тенге, что больше на 1 % чем в январе-октябре 2020г.

Валовый выпуск продукции (услуг) сельского, лесного и рыбного хозяйства в январе-сентябре 2019 года в целом по области составил 117835,9 млн. тенге, что выше уровня соответствующего периода предыдущего года на 2,3%. Рост объема производства продукции сельского, лесного и рыбного хозяйства в январе-сентябре 2019г. обусловлен увеличением объемов забоя скота и птицы в живом весе на 3,7%, надоев сырого коровьего молока – на 0,6%, куриных яиц – на 3,7%.

Строительство

Объем строительных работ – это стоимость выполненных строительными организациями работ по возведению, реконструкции, расширению, капитальному и текущему ремонту зданий, сооружений, работы по монтажу оборудования. В январе-феврале 2020г. объем строительных работ (услуг) составил 63,4 млрд. тенге. Наибольший объем работ за январь-февраль 2020г. выполнен на строительстве промышленных зданий (22,4

млрд. тенге), передаточных устройств (20 млрд. тенге), сооружений для горнодобывающей и обрабатывающей промышленности (6,2 млрд. тенге), жилых зданий (5,4 млрд. тенге), прочих сооружений (2,6 млрд. тенге).

Жилищное строительство. В январе-феврале 2020г. на строительство жилья направлено 4,6 млрд. тенге. В общем объеме инвестиций в основной капитал доля освоенных средств в жилищном строительстве составила 0,6%.

В январе-феврале 2020г. общая площадь введенных в эксплуатацию жилых домов составила 116 тыс. кв. м, из них индивидуальными застройщиками – 82,2 тыс. кв. м. Индекс физического объема введенного жилья к январю-февралю 2019г. составил 71,1%.

Средние фактические затраты на строительство кв. м. жилья в много-квартирных домах в январе-феврале 2020г. составили 120 тыс. тенге и в жилых домах, построенных индивидуальными застройщиками – 49,7 тыс. тенге.

Занятость по найму. Численность наемных работников на предприятиях (организациях) в IV квартале 2019г. составила 224596 человек, из них на крупных и средних предприятиях – 189096 человек.

В IV квартале 2019г. на крупные и средние предприятия было принято 15306 человек. Выбыло по различным причинам 18401 человек. Отработано одним работником 484,9 часов.

На конец IV квартала 2019г. на крупных и средних предприятиях были не заполнены 1583 вакантных мест (0,7% к численности наемных работников).

4. СОВРЕМЕННОЕ СОСТОЯНИЕ ОКРУЖАЮЩЕЙ СРЕДЫ

4.1 Природно-климатические условия

По карте климатического районирования для строительства территория геологического отвода находится в климатической зоне III А – сухих степей.

Климатическая характеристика района приводится по данным РГП «Казгидромет», расположенного в г. Аксай. Температурная зона – 2. Среднегодовая температура воздуха по многолетним данным (30 лет) составляет 4,9°С, наиболее холодным месяцем является январь, среднемесячная температура воздуха которого составляет минус 13,9°С, абсолютный минимум минус 41°С.

Наиболее жаркий месяц – июль, абсолютный максимум за многолетние данные достигает +42°С. Среднемесячная температура воздуха составляет 22,5°С.

Переход температуры воздуха через 0°С происходит в конце третьей декады марта, а через +5°С во второй декаде апреля.

В летние месяцы относительная влажность воздуха достигает 47,5-51,0%.

Качественный прогноз потенциальной подтопляемости - территория не подтопляемая.

Средняя величина безморозного периода – 140 дней. Средняя высота снежного покрова - 37-120 см.

Глубина промерзания почвы к концу зимы колеблется от 1,0 м до 1,62 м.

Глубина проникновения нулевых температур - 2,30 м.

Ветровой режим района характеризуется преобладанием зимой ветров южных направлений: юго-западного и южного с повторяемостью 20% и 18 % соответственно.

В летнее время – северо-западного (19%) и северного (20%) направлений. Скорости ветра находятся в пределах 4,4-6,6 м/с: зимой до 7 м/с, летом –3,7-5,0 м/с.

Амплитуда среднемесячных температур в годовом цикле составляет 2,9 – 41°С.

Характерной особенностью района работ является малое количество осадков и высокое испарение.

Среднегодовое количество осадков составляет 295 мм.

По временам года они распределены неравномерно. Зимой выпадает от 18 % до 40% годового количества осадков.

Летом величина возможного испарения во много раз превосходит количества выпадающих осадков, что приводит к дефициту влажности.

Максимальное значение относительной влажности воздуха достигает 78-83% и приходится на зимние месяцы, то есть совпадает с периодом низких температур.

Основные климатические характеристики района месторождения

№	Наименование характеристики	Величина
1	2	3
1	Коэффициент, зависящий от стратификации атмосферы, А	200
2	Коэффициент рельефа местности	1,0
3	Средняя температура воздуха наиболее жаркого месяца года, °С	22,5
4	Средняя температура воздуха наиболее холодного месяца года, °С	-13,9
5	Роза ветров, %	
	С	14
	СВ	13
	В	10
	ЮВ	12
	Ю	14
	ЮЗ	13
	З	12
	СЗ	12
	Штиль	11
6	Скорость ветра (И*) по средним многолетним данным, повторяемость превышения которой составляет 5%, м/с	13

4.2 Поверхностные и подземные воды

Гидрографическая сеть района месторождения представлена рекой Урал, пойма которой имеет большое количество крупных и малых притоков (Илек, Утва и другие). Река Урал судоходная. Ширина русла в меженный период 80-200 м, глубина - 1,2-6,0 м, скорость течения - 0,5-0,7 м/сек.

Берега преимущественно обрывистые, высотой от 4,5 до 10-12 м, в районе месторождения река имеет субширотное направление. Водный режим ее зависит не от метеорологических условий, а целиком определяется запасом воды в верховьях и впадающих в него притоков.

Река Урал имеет две пойменные и четыре надпойменные террасы.

Низкая пойменная терраса прослеживается повсеместно вдоль русла реки и возвышается над урезом воды на 1-1,5 м, с шириной террасовой площади 150-170 м.

Поверхность высокой надпойменной террасы сильно изрезана протоками и старицами. Характеризуется поверхность наличием многочисленных, в большинстве случаев замкнутых, эрозионных понижений самых различных размеров и глубин, вдоль которых наблюдаются гривистые повышения. Ширина террасы колеблется в пределах от 2-5 км до 7-10 км.

Первая надпойменная терраса имеет ограниченное распространение, она развита в виде отдельных, небольших по площади (1-3 км) плоских участков, возвышающихся над меженью на 5-6 м и занимающих промежуточное положение между поймой и II надпойменной террасой.

Вторая надпойменная терраса поднимается на высоту 10-12 м над уровнем воды и занимает значительную площадь, шириной порядка 5-7 км.

Третья надпойменная терраса располагается на абсолютных отметках 60-70 м и представляет равнинную степь с неглубокими балками.

Четвертая надпойменная терраса является наиболее высокой и древней в долине реки Урал, морфологически выражена плохо, ширина ее не превышает 2-4 км.

Степень обнаженности территории различна.

4.3 Почвенный покров

Почвы преимущественно малогумусные, каштановые и используются в основном для посева зерновых культур (пшеница, рожь и др.) и пастбищ.

Генезис месторождения – осадочный, аллювиального происхождения.

Морфологически участок является частью горизонтально залегающей пластообразной залежи, которая обнажается в русле реки Урал и в межень (август) выделяется в виде узкого песчаного пляжа, вытянутого с севера на юг.

Участок, в пределах которого подсчитаны запасы, в основном, приурочен к русловой части реки и лишь частично к пойменной (западный фланг).

Глубина изучения геологического разреза – до 18,0 м.

Рельеф участка имеет абсолютные отметки от 48,1 м до 53,4 м.

4.4 Охрана недр

Недра – часть земной коры, расположенная ниже почвенного слоя, а при его отсутствии – ниже земной поверхности и дна морей, озер, рек и других водоемов, простирающаяся до глубин, доступных для проведения операций по недропользованию с учетом научно-технического прогресса.

Недра, по сравнению с другими компонентами окружающей среды, обладают некоторыми характерными особенностями, определяющими специфику оценки возможного ее изменения, это: достаточная инерционность системы, необратимость процессов, вызванных внешним воздействием, низкая способность к самовосстановлению (по сравнению с некоторыми биологическими компонентами). Необходимо отметить такую характерную особенность геологической среды, как полихронность, т.е. разная по времени динамика формирования компонентов. Например, породная компонента, сформировавшаяся в течение сотен тысяч миллионов лет, находится в равновесии с окружающей средой, а газовая компонента более динамична.

Загрязнение недр и их нерациональное использование отрицательно отражается на состоянии и качестве поверхностных и подземных вод, почвы, растительности и так далее.

Основными требованиями к обеспечению экологической устойчивости геологической среды при проектировании, строительстве и эксплуатации месторождения являются разработка и выполнение профилактических и организационных мероприятий, направленных на охрану недр.

Охрана недр предусматривает осуществление комплекса мероприятий в процессе геологического изучения недр и добычи природных ресурсов, направленных на рациональное использование недр, предотвращение потерь полезных ископаемых и разрушения нефтесодержащих пород.

Основной задачей мероприятий по охране недр в нефтегазодобывающей отрасли является обеспечение эффективной разработки нефтяных и газовых месторождений в целях достижения максимального извлечения запасов нефти и газа, а также других сопутствующих полезных ископаемых при минимальных затратах.

4.5 Растительный мир

Растительность территории намечаемой деятельности является пойменно-луговая, древесная отсутствует.

Характеристика флоры степной зоны в настоящем Проекте приводится на основании исследований, проводившихся на стационарном участке в Бурлинском районе Западно-Казахстанской области. Флора степной зоны представлена 314 видами из 201 рода 50 семейств. Таксономическая структура соответствует флорам умеренных широт голарктического флористического царства, представлена в таблице.

Таксономическая структура флоры

Таксоны	Число видов	% от общего числа видов	Число родов	% от общего числа родов	Число семейств	%
<i>Angiospermae</i> Покрытосеменные, в том числе	313	99,7	200	99,5	49	98
<i>Monocotyledonales</i> Однодольные	53	16,9	31	14,9	8	16
<i>Dicotyledonales</i> Двудольные	260	82,8	170	84,5	41	82
Всего	314	100	201	100	50	100

Основу флоры составляют покрытосеменные растения, насчитывающие 313 видов (99,7 %); среди них преобладают двудольные — 260 видов (82,8 %). Сосудистые голосеменные растения составляют 0,3 %, и их роль в травостое незначительная.

4.6 Животный мир

Согласно работе «Природно-ресурсный потенциал и проектируемые объекты заповедного фонда Западно-Казахстанской области» авторского коллектива Западно-Казахстанского Университета им. А.С.Пушкина, в настоящее время на территории области известно более 400 видов позвоночных животных, в том числе, 75 видов млекопитающих, 314 видов птиц, 15 видов рептилий (пресмыкающихся), 7 видов амфибий (земноводных), более 50 видов рыб и 1 вид круглоротых.

Животный мир в районе месторождения представлен грызунами- сусликами, хомяками, зайцами; пресмыкающиеся - ящерицами, полозами; хищники - лисицами, волками, хорьками.

Авиафауна представлена характерными для степной зоны представителями: степной орел, журавль-красавка (*Anthropoidesvirgo*), черный и белокрылый жаворонки (*Melanocyprhayeltoniensis*, *M. leucoptera*), канюк-курганник, луни, которые, питаясь грызунами, приносят большую пользу сельскому хозяйству. По берегам водоемов обитают кулики, крачки, чирки. В лесных массивах, рощах и зарослях кустарников обитают дятлы, овсяницы камышовые и садовые, мухоловки, лесной конек, синицы.

В реке Урал обычны следующие представители ихтиофауны: обыкновенный карась (*CarassinscarassinsLinnaeus*, 1758) и серебрянный карась (*CarassinsauratusLinnaeus*, 1758), вобла (*RutilusaspicusIok*), обыкновенный окунь (*PercafluviatilisLinnaeus*, 1758), красноперка (*ScardinfuserytrophthalmusLinnaeus*, 1758), щука обыкновенная (*EsoxfucusLinnaeus*, 1758), судак (*StizostedionluciopercaLinnaeus*, 1758), жерех (*AspiusaspilusLinnaeus*, 1758) и др. Реже встречаются белорыбица (*StenodusleucichtusGuld*), интродуцированные белый амур (*StenopharyngodonidellaValenciennes*, 1844) и толстолобик (*HypophthalmichthysmolitrixValenciennes*, 1844).

Среди моллюсков в реке Урал встречаются беззубки и перловицы. С поверхностной пленкой воды связаны различные катушки, личинки и куколки комаров, водомерки и яйца многих водных беспозвоночных.

Появление редких исчезающих видов фауны в районе расположения месторождения не предполагается.

Основу фауны насекомых составляют представители отрядов стрекоз (*Lestidae*, *Coenagrionidae*, *Aeschnidae*, *Libellulidae*), богомолы (*Mantidae*), равнокрылых (*Cicadellidae*, *Aphidinea*), клопов (*Corixidae*, *Nepidae*, *Miridae*, *Lygaeidae*), прямокрылых (*Acrididae*, *Gryllidae*, *Tettigoniidae*), жуков (*Dytiscidae*, *Carabidae*, *Staphylinidae*, *Coccinellidae*, *Scarabaeidae*, *Elateridae*, *Tenebrionidae*, *Chrysomelidae*, *Curculionidae*), бабочек (*Geometridae*, *Noctuidae*, *Pyralidae*, *Pieridae*, *Lycaenidae*), перепончатокрылых (*Ichneumonidae*, *Braconidae*, *Sphexidae*, *Eumenidae*, *Formicidae*), двукрылых (*Culicidae*, *Chironomidae*, *Asilidae*, *Bombyllidae*, *Muscidae*, *Syrphidae*, *Ephydriidae*).

Негативного влияния на животный мир разработка карьера не окажет, так как в результате добычи полезных ископаемых условия обитания животных и птиц не изменятся.

5. ОЦЕНКА ВОЗДЕЙСТВИЯ ПЛАНИРУЕМОЙ ХОЗЯЙСТВЕННОЙ ДЕЯТЕЛЬНОСТИ НА ОКРУЖАЮЩУЮ СРЕДУ

При разработке проекта были соблюдены основные принципы проведения экологической оценки, а именно:

- учет экологической ситуации на территории, оказывающейся в зоне влияния хозяйственной деятельности;

- информативность при проведении предварительной оценки воздействия на окружающую среду;

- понимание целостного характера проводимых процедур, выполнение их с учетом взаимосвязи, возникающих экологических последствий, с социальными, экологическими и экономическими факторами.

5.1 Обоснование исходных данных принятых для расчета количественных характеристик выбросов

Данные, заложенные в расчетах, получены на основании расчетов по утвержденным методикам:

- Методика расчета нормативов выбросов от неорганизованных источников Приложение №8 к Приказу Министра охраны окружающей среды и водных ресурсов Республики Казахстан от 12.06.2014 г. № 221-Г;

- Методика расчета выбросов загрязняющих веществ в атмосферу от предприятий по производству строительных материалов Приложение №11 к Приказу Министра охраны окружающей среды Республики Казахстан от 18.04.2008 №100-п.

Намечаемая хозяйственная деятельность будет сопровождаться эмиссиями в атмосферу загрязняющих веществ.

Источники выбросов ЗВ подразделяются на организованные и неорганизованные. К постоянным выбросам относятся:

- + организованные – нет;
- + неорганизованные – 6 .

- 6001 – Вскрышные работы
- 6002 – Погрузка вскрышных пород
- 6003 – Добычные работы
- 6004 – Отвальные работы
- 6005 – Вспомогательные работы
- 6006 – Транспортировка сырья

Количество источников и перечень источников на 2023-2024гг. остаются без изменения.

5.1.1 Стационарные источники загрязнения

Расчеты выбросов вредных веществ произведены в соответствии с требованиями, методики расчета выбросов от неорганизованных источников, а также методикой расчета от предприятий по производству строительных материалов и приведены в приложении 2.

Количественный и качественный состав выбросов вредных веществ в атмосферный воздух от стационарных источников приведены в таблице 2 и 3, и составляет за 2023 года составляет 3.386 т/год, за 2024 года – 2.2618 т/год.

Таблица 1 – Категория опасности

Категория опасности	1	2	3	4
КОВ	$>10^5$	$>10^4$	$10^4 - 10^3$	$>10^3$

Расчет критериев опасности (КОВ_i) составляет: (0 <103) относится к четвертой категории опасности.

Частоту (период) планового контроля предприятия определяют в зависимости от категории опасности в соответствии с таблицей.

Категория опасности	1	2	3	4
Периодичность контроля	Раз в 6 месяцев	1 раз в год	1 раз в 3 года	1 раз в 3 года

Так как полученный для объекта критерий опасности относится к 4 категории, следовательно, период контроля должен составлять 1 раз в 3 года. В связи с тем, что работа

на данном площадке временно, контроль должен проводиться лишь один раз во время проводимых работ расчетным способом.

Выводы. Выполненный прогноз загрязнения атмосферы позволяет рекомендовать реализацию данного проекта. Проектируемые работы не окажут измеряемого воздействия на качество атмосферного воздуха в ближайших населенных пунктах в виду локального характера воздействия указанных источников выбросов. Поскольку территория площадки относится к рабочей зоне и расчетные уровни загрязнения ниже нормативных требований к воздуху рабочей зоны, то можно считать, что выбросы от техники не приводят к сверхнормативному загрязнению атмосферного воздуха окружающей среды. Концентрации загрязняющих веществ на границе СЗЗ и на территории близлежащего населенного пункта ниже нормативных требований к предельно - допустимым концентрациям населенных мест.

Перечень загрязняющих веществ, выбрасываемых в атмосферу
на 2023 год.

Аксай, Участок 1

Код загр. веще- ства	Наименование вещества	ПДК максим. разовая, мг/м3	ПДК средне- суточная, мг/м3	ОБУВ ориентир. безопасн. УВ, мг/м3	Класс опас- ности	Выброс вещества г/с	Выброс вещества, т/год	Значение КОВ (М/ПДК) **а	Выброс вещества, усл. т/год
1	2	3	4	5	6	7	8	9	10
2908	Пыль неорганическая, содержащая двуокись кремния в %: 70-20 (шамот, цемент, пыль цементного производства - глина, глинистый сланец, доменный шлак, песок, клинкер, зола, кремнезем, зола углей казахстанских месторождений) (494)	0.3	0.1		3	0.75421	3.386	33.86	33.86
	В С Е Г О:					0.75421	3.386	33.9	33.86
Примечания: 1. В колонке 9: "М" - выброс ЗВ, т/год; "ПДК" - ПДКс.с. или (при отсутствии ПДКс.с.) ПДКм.р. или (при отсутствии ПДКм.р.) ОБУВ; "а" - константа, зависящая от класса опасности ЗВ 2. Способ сортировки: по возрастанию кода ЗВ (колонка 1)									

Перечень загрязняющих веществ, выбрасываемых в атмосферу
на 2024 год.

Аксай, Участок 1

Код загр. вещества	Наименование вещества	ПДК максим. разовая, мг/м ³	ПДК средне-суточная, мг/м ³	ОБУВ ориентир. безопасн. УВ, мг/м ³	Класс опасности	Выброс вещества г/с	Выброс вещества, т/год	Значение КОВ (М/ПДК) **а	Выброс вещества, усл. т/год
1	2	3	4	5	6	7	8	9	10
2908	Пыль неорганическая, содержащая двуокись кремния в %: 70-20 (шамот, цемент, пыль цементного производства - глина, глинистый сланец, доменный шлак, песок, клинкер, зола, кремнезем, зола углей казахстанских месторождений) (494)	0.3	0.1		3	0.75421	2.2618	22.618	22.618
	В С Е Г О:					0.75421	2.2618	22.6	22.618
Примечания: 1. В колонке 9: "М" - выброс ЗВ, т/год; "ПДК" - ПДКс.с. или (при отсутствии ПДКс.с.) ПДКм.р. или (при отсутствии ПДКм.р.) ОБУВ; "а" - константа, зависящая от класса опасности ЗВ 2. Способ сортировки: по возрастанию кода ЗВ (колонка 1)									

5.2 Расчет приземных концентрации загрязняющих веществ в атмосферном воздухе

В соответствии с нормами проектирования вновь создаваемых предприятий в Казахстане для оценки влияния выбросов вредных веществ на качество атмосферного воздуха используется математическое моделирование.

Моделирование рассеивания указанных вредных веществ в атмосфере от промплощадки проводилось с помощью программного комплекса «Эра», версия 2.5, НПО «Логос», г. Новосибирск. Данная методика предназначена для расчета приземных концентраций в двухметровом слое над поверхностью земли. При этом «степень опасности загрязнения атмосферного воздуха характеризуется наибольшим рассчитанным значением концентрации, соответствующим неблагоприятным метеорологическим параметрам, в том числе опасной скорости ветра».

Согласно результатам определения необходимости расчетов приземных концентраций по веществам - на период добычных работ расчет нецелесообразен не по одному ингредиенту.

Значение коэффициента А, зависящего от стратификации атмосферы и соответствующее неблагоприятным метеорологическим условиям, принята в расчетах равным 200.

Расчет максимальных приземных концентрации, создаваемых выбросами от промышленной площадки выполнен:

- при нормальной загрузке технологического оборудования предприятия;
- при средней температуре самого жаркого месяца.

5.3 Обоснование размеров СЗЗ (санитарно-защитной зоны)

Согласно «Санитарно-эпидемиологическим требованиям по установлению санитарно-защитной зоны производственных объектов» утвержденный Приказом и.о. Министра здравоохранения Республики Казахстан от 11 января 2022 года № ҚР ДСМ-2, размер санитарно-защитной зоны-100м, согласно санитарной классификации объекта по добыче гравия, песка, глины относится к 4 классу опасности.

5.4 Мероприятия по охране атмосферного воздуха

Мероприятия при аварийных ситуациях:

- обучение обслуживающего персонала реагированию на аварийные ситуации;
- соблюдение технологических регламентов и правил технической эксплуатации всех оборудования используемой для добычи;
- автоматизация технологического процесса, предупреждающая аварийные ситуации.

Считаем, что принятые проектные решения достаточны для уменьшения вероятности возникновения аварийных ситуаций.

Мероприятия по регулированию выбросов при неблагоприятных метеорологических условиях

Уровень загрязнения приземных слоев атмосферы во многом зависит от метеорологических условий.

В некоторых случаях метеорологические условия способствуют накоплению загрязняющих веществ в районе расположения объекта, т.е. концентрации примесей могут резко возрасти. Для предупреждения возникновения высокого уровня загрязнения осуществляются регулирование и кратковременное сокращение выбросов загрязняющих веществ.

Неблагоприятными метеорологическими условиями при проведении планируемых работ на месторождении могут быть:

- пыльные бури,
- штормовой ветер,
- штиль,
- температурная инверсия,
- высокая относительная влажность (выше 70%).

Любой из этих неблагоприятных факторов может привести к внештатной ситуации, связанной с риском для жизни обслуживающего персонала и нанесением вреда окружающей природной среде. Поэтому необходимо в период НМУ (в зависимости от тяжести неблагоприятных метеорологических условий) дополнительно предусмотреть мероприятия, которые не требуют существенных затрат и носят организационно – технический характер.

В целях минимизации влияния неблагоприятных метеорологических условий на загрязнение окружающей природной среды на предприятии должен быть разработан технологический регламент на период НМУ, обслуживающий персонал обучен реагированию на аварийные ситуации.

При наступлении неблагоприятных метеорологических условий в первую очередь следует сокращать низкие, рассредоточенные выбросы загрязняющих веществ на предприятии, в тоже время выполнение мероприятий не должно приводить к существенному сокращению производственной мощности предприятия.

В зависимости от ожидаемого уровня загрязнения атмосферы составляют предупреждения 3-х степеней опасности. Предупреждения первой степени опасности составляются в том случае, когда ожидают концентрации в воздухе одного или нескольких контролируемых веществ выше ПДК.

При первом режиме работы предприятия снижение выбросов достигается за счет проведения следующих организационно-технических мероприятий без снижения производительности предприятия:

- запрещение работы оборудования на форсированных режимах;
- усиление контроля за точным соблюдением технологического регламента производства;
- рассредоточение во времени работы технологических агрегатов, не участвующих в едином технологическом процессе, при работе которых выбросы загрязняющих веществ в атмосферу достигают максимальных значений;
- усиление контроля за герметичностью технологического оборудования;
- проведение внеплановых проверок автотранспорта на содержание загрязняющих веществ в выхлопных газах;
- ограничение погрузочно-разгрузочных работ, связанных со значительными выделениями в атмосферу загрязняющих веществ;
- усиление контроля за соблюдением правил техники безопасности и противопожарных норм.

При втором режиме работы предприятия дополнительно к организационно-техническим мероприятиям проводятся мероприятия, влияющие на технологические

процессы и сопровождающиеся незначительным снижением производительности предприятия. К дополнительным мероприятиям относятся следующие:

- прекращение ремонтных работ и работ по пуску оборудования во время плановых предупредительных ремонтов;

- ограничение использования автотранспорта на предприятии.

Мероприятия третьего режима работы предприятия включают в себя все мероприятия, разработанные для первого и второго режимов, а также мероприятия, влияющие на технологические процессы, осуществление которых позволяет снизить выбросы вредных веществ за счет временного сокращения производительности предприятия. При третьем режиме НМУ возможно проведение следующих дополнительных мероприятий:

- снижение нагрузки добычных работ на 25 %;

- прекращение движения автомобильного транспорта.

Мероприятия по защите атмосферного воздуха от загрязнения

Добыча обуславливает постоянное пополнение воздушной среды новыми объемами загрязняющих веществ. Основными мероприятиями по уменьшению выбросов загрязняющих веществ в атмосферу являются:

- разработка технологического регламента на период НМУ;

- обучение персонала реагированию на аварийные ситуации;

- соблюдение норм и правил противопожарной безопасности;

- визуальный и инструментальный контроль за состоянием атмосферного воздуха;

- усилить контроль за точным соблюдением технологического регламента производства;

- минимизировать работу оборудования на форсированном режиме;

- рассредоточить работу технологического оборудования, незадействованного в едином непрерывном технологическом процессе, при работе которого выбросы вредных веществ в атмосферу достигают максимальных значений;

- укрытие кузова машин тентами при перевозке сильнопылящих грузов;

- проведение планировочных работ рано утром, когда влажность воздуха повышается;

- уменьшить, по возможности, движение транспорта на территории.

В целях уменьшения влияния работающей спецтехники предлагается следующее специальное мероприятие:

- исправное техническое состояние используемой техники и транспорта;

- упорядоченное движение транспорта и другой техники по территории рассматриваемого объекта.

- во избежание пыления предусмотреть регулярный полив территории и пылеподавление при разгрузке инертных материалов.

Указанные выше меры по снижению вредного воздействия оказываются достаточными, по расчетным показателям загрязнения воздушного бассейна при нормальном режиме работ, так как обеспечивают санитарные требования к качеству воздуха.

5.5 Цели, масштабы и сроки проведения послепроектного анализа, требования к его содержанию, сроки предоставления отчетов о послепроектном анализе уполномоченному органу

Согласно Экологическому кодексу республики Казахстан (Статья 67. Стадии оценки воздействия на окружающую среду) послепроектный анализ фактических воздействий при реализации намечаемой деятельности является последней стадией проведения оценки воздействия на окружающую среду.

В соответствии со Статьей 78 ЭК РК послепроектный анализ фактических воздействий при реализации намечаемой деятельности (далее – послепроектный анализ) будет проведен составителем отчета о возможных воздействиях.

Цель проведения послепроектного анализа - подтверждение соответствия реализованной намечаемой деятельности отчету о возможных воздействиях и заключению по результатам проведения оценки воздействия на окружающую среду.

Сроки проведения послепроектного анализа - послепроектный анализ будет начат не ранее чем через двенадцать месяцев и завершен не позднее чем через восемнадцать месяцев после начала эксплуатации соответствующего объекта, оказывающего негативное воздействие на окружающую среду.

Не позднее срока, указанного выше, составитель отчета о возможных воздействиях подготавливает и подписывает заключение по результатам послепроектного анализа, в котором делается вывод о соответствии или несоответствии реализованной намечаемой деятельности отчету о возможных воздействиях и заключению по результатам оценки воздействия на окружающую среду. В случае выявления несоответствий в заключении по результатам послепроектного анализа приводится подробное описание таких несоответствий.

Составитель направляет подписанное заключение по результатам послепроектного анализа оператору соответствующего объекта и в уполномоченный орган в области охраны окружающей среды в течение двух рабочих дней с даты подписания заключения по результатам послепроектного анализа.

Уполномоченный орган в области охраны окружающей среды в течение двух рабочих дней с даты получения заключения по результатам послепроектного анализа размещает его на официальном интернет ресурсе.

Порядок проведения послепроектного анализа и форма заключения по результатам послепроектного анализа определяются и утверждаются уполномоченным органом в области охраны окружающей среды.

Получение уполномоченным органом в области охраны окружающей среды заключения по результатам послепроектного анализа является основанием для проведения профилактического контроля без посещения субъекта (объекта) контроля.

Способы и меры восстановления окружающей среды на случаи прекращения намечаемой деятельности

Для уменьшения влияния работ на состояние окружающей среды предусматривается комплекс мероприятий.

- упорядоченное движение транспорта и другой техники по территории работ, разработка оптимальных схем движения.
- применение новейшего отечественного и импортного оборудования, с учетом максимального сгорания топлива и минимальными выбросами ЗВ в ОС;

- техосмотр и техобслуживание автотранспорта и спецтехники, а также контроль токсичности выбросов, что обеспечивается плановыми проверками работающего на участках работ транспорта;

- использование высокооктановых неэтилированных сортов бензинов, что позволит: исключить выбросы свинца и его соединений с отработанными газами карбюраторного двигателя, улучшить полноту сгорания топлива, в результате чего снизятся выбросы СО и углеводородов;

- Соблюдение природоохранных требований законодательных и нормативных актов Республики Казахстан, внутренних документов и стандартов компании;

- применение современных технологий ведения работ;
- использование экологически безопасных техники и горюче-смазочных материалов;
- проведение земляных работ в наиболее благоприятные периоды с наименьшим негативным воздействием на почвы и растительность (зима);
- своевременное проведение работ по рекультивации земель;
- сбор отработанного масла и утилизация его согласно законам Казахстана;
- установка контейнеров для мусора;
- установка портативных туалетов и утилизация отходов.

5.6 Оценка воздействия на водные ресурсы

Специальные мероприятия по водоотливу и водоотводу при разработке месторождения не предусматриваются.

Гидрогеологические условия месторождения благоприятны, полезная толща не обводнена. Приток воды в проектируемый карьер возможен только за счет атмосферных осадков. Учитывая расположение карьера в степной зоне, характеризующейся жарким сухим климатом и низким количеством атмосферных осадков, последние на условия разработки месторождения вредного влияния не оказывают, что подтверждается данными прошлых лет и практикой эксплуатации месторождения.

Водоснабжение.

Условия нахождения проектируемого карьера, режим его работы и относительно невысокая его годовая мощность обуславливают возможность использования привозной воды на хозяйственно-питьевые и технические нужды. Хоз-бытовые нужды - это на питье сменного персонала. Назначение технической воды – орошение для пылеподавления – забоя, дорог и отвалов.

Режим работы карьера на вскрыше и добыче сезонный в 1 смену.

Питьевая вода (бутилированная) на участок будет доставляться по мере необходимости в заводской таре. Среднее количество человек одновременно работающих на карьере 10 (постоянно работающих). Норма водопотребления на одного работающего составляет 12 л/сут.

Потребность в питьевой воде в период разработки составит: при 104 дня – $10 \times 12 \times 104 = 12480$ литров.

Продолжительность смены 8 часов. Количество рабочих дней – в среднем 104 дней (вскрышные и добычные работы). Орошение пылящих объектов карьера проводится в период времени с положительной дневной температурой, работы будут проводиться в период с апреля по сентябрь включительно.

Вопросам борьбы с пылью и газом на открытых горных работах в настоящее время уделяется все больше внимания, поскольку от их решения зависит создание благоприятных условий труда рабочих, что в конечном итоге ведет к повышению производительности труда и улучшению не только санитарно-гигиенических условий, но и экономических показателей горного предприятия. Образование пыли на карьере происходит на автодорогах при движении транспорта, в забоях при работе выемочно-погрузочных механизмов.

Поливка автодорог, забоя в теплое время года (май-август) проводится один раз в смену с расходом воды 0,5 л/кв.м. Потребность в технической воде при одном поливе, исходя из размеров дороги 4,5 м ширина дороги x 500 м средняя длина внутрикарьерной дороги), принята 2250 литров. Необходимый расход воды в смену составит 2250 литров (2,25 тонн) и может быть обеспечен одной поливочной машиной.

При работе 5 экскаваторов количество рабочих дней в году составит 104 рабочих дня. Необходимый объем технической воды в год для орошения дорог составит: 2,25 x 104 (количество смен в год в теплый период) = 234 тонн.

Техническая вода доставляется на карьер с ближнего водоема р.Урал, по разрешению местных государственных органов (см. приложение 3).

Водоотведение.

Используемая вода для орошения дорог и пылеподавления используется безвозвратно.

Для отведения хоз-бытовых сточных будет установлена биотуалеты, которые по мере накопления будут вывозится в места установленные санитарной службой.

Баланс водопотребления и водоотведения

Наименование	Водопотребление, м ³ /сут./ м ³ /период			Водоотведение, м ³ /сут./ м ³ /период			
	Всего	Производственные воды		Всего	В том числе		
		Свежая вода			Производственные сточные воды	Хозяйственно-бытовые сточные воды	Безвозвратное потребление
		В том числе					
Питьевого качества	Технического качества						
Хозяйственно – питьевые нужды рабочих	0,12/12,5	0,12/12,5	-	0,12/12,5	-	0,12/12,5	-
Для полива дорог	2,25/234	-	2,25/234	2,25/234	-	-	2,25/234
Итого	2,37/246,5	0,12/12,5	2,25/234	2,37/246,5		0,12/12,5	2,25/234

5.7 Воздействие отходов производства и потребление на окружающую среду

5.7.1. Программа управления отходами

В соответствии с пунктом 1 статьи 335 Экологического Кодекса РК (от 02.01.2021 г. №400-VI), ТОО «ДСК Приоритет» как оператор объект II категории, обязан разработать программу управления отходами в соответствии с правилами, утвержденными уполномоченным органом в области охраны окружающей среды.

Программа управления отходами является неотъемлемой частью экологического разрешения.

Настоящая Программа разработана в соответствии с принципом иерархии и должна содержать сведения об объеме и составе образуемых и (или) получаемых от третьих лиц отходов, способах их накопления, сбора, транспортировки, обезвреживания, восстановления и удаления, а также описание предлагаемых мер по сокращению образования отходов, увеличению доли их повторного использования, переработки и утилизации.

Цель Программы заключается в достижении установленных показателей, направленных на постепенное сокращение объемов и (или) уровня опасных свойств накопленных и образуемых отходов, а также отходов, находящихся в процессе обращения.

Задачи Программы – определить пути достижения поставленной цели наиболее эффективными и экономически обоснованными методами, с прогнозированием достижимых объемов (этапов) работ в рамках планового периода. Задачи направлены на снижение объемов образуемых и накопленных отходов.

В отношении обращения с отходами Заказчик придерживается требований нормативных документов Республики Казахстан по охране окружающей природной среды. Складирование и обезвреживание отходов производится только в разрешенных местах, по согласованию с местными органами.

По вывозу твердо бытовых отходов (ТБО) с объектов осуществляется согласно договору со специализированной организацией.

Основными отходами в процессе эксплуатации являются:

- ТБО.

Расчет количества отходов проведен по формуле:

$$M = ((m/12) * N * S) * 0,25, \text{ т/год}$$

Где: N – количество работников.

m – норма образования бытовых отходов на 1 человека.

S – срок работы.

0,25 – плотность отхода, т/м³

Норма образования ТБО, м3 (на 1чел/год)	Срок работы, месяцев	Количество работников	Количество ТБО, тонн	Код отходов по классификатору отходов
1	2	3	4	5
0,3	4,33 (104 дня)	10	0,3	20 01 99

Производственные отходы на территории карьера не образуются, т.к. замена моторных масел используемого горно-технологического оборудования, будет производиться на производственной базе недропользователя расположенного в 3,5 км к западу от п. Приуральный.

5.7.2. Обращение с отходами производства и потребление

Основными принципами при проведении работ в области обращения с отходами являются:

- охрана здоровья человека, поддержание или восстановление благоприятного состояния окружающей природной среды и сохранение биологического разнообразия;
- комплексная переработка или утилизация отходов в целях уменьшения количества отходов на территории участка.

Скопление и неправильное хранение отходов на территории участка может оказать влияние на все компоненты экосистемы:

- Атмосферный воздух;
- Подземные и поверхностные воды;
- Почвенно-растительный покров;
- Животный мир.

Анализ данных показал, что влияние отходов производства и потребления будет минимальным при условии строгого выполнения проектных решений и соблюдения всех санитарно-эпидемиологических и экологических норм. Уровень воздействия при образовании отходов производства и потребления будет минимальным, временным.

Охрана труда и техники безопасности при проведении работ. Все полевые работы будут производиться в соответствии с действующими Правилами и инструкциями при проведении дочных работ. Перед началом полевых работ будут проводиться инструктажи на знание техники безопасности, и приниматься экзамены. Все бригады партии будут обеспечены медицинскими аптечками.

Согласно проектным данным все работники в соответствии с «Санитарными правилами и нормами по гигиене труда в промышленности» будут обеспечены специальной одеждой, обувью и средствами индивидуальной защиты (СИЗ).

Перед началом полевых работ будет произведен технический осмотр состояния и оборудования транспортных средств.

До начала работ предусматривается полный месячный тест, чтобы убедиться, что все технологическое оборудование функционирует в пределах технических описаний изготовителя, а также находится в пределах допуска Технических Стандартов. Будет обеспечена двусторонняя связь с офисом, полевыми базами и бригадами.

Меры по охране окружающей среды. Проектом предусматриваются следующие мероприятия по охране окружающей среды:

- соблюдение всех правил проведения работ;
- проведение работ в пределах отведенной во временное пользование территории;
- контроль уровня шума на участках работ;
- своевременное устранение утечки горюче-смазочных веществ во время работы механизмов и дизелей и не допущение загрязнения почв;
- после окончания работ участки будут очищены от бытовых отходов;
- утилизация отходов;
- рекультивация земель, выданных во временное пользование.

5.8. Основные направления мероприятий по охране окружающей среды

Принимая во внимание сложность проблем сохранения и защиты окружающей среды, ее хозяйственную, научную и культурную ценность, компания будет последовательно внедрять в практику своей работы экологическую политику, направленную на всемерное сохранение окружающей среды и снижение воздействия на нее в процессе проведения своих работ.

Политика охраны здоровья, труда, защиты окружающей среды и качества является важнейшей составной частью деятельности Компании и требует спланированного, систематического распознавания, исключения или сокращения возможностей любого риска. Для достижения поставленных целей Компания должна принять строгую систему качественного контроля по вопросам управления экологическими рисками так же, как и к другим важнейшим сторонам своей деятельности.

При реализации данного проекта на месторождении должен быть сделан на современные, экологически безопасные технологии, учтены опыт проведения аналогичных работ.

При выполнении проектируемых работ компания должна максимально минимизировать воздействия на окружающую среду, руководствуясь действующими нормативными документами, инструкциями и методиками.

Мероприятия по охране окружающей среды будут комплексными, обеспечивающими максимальное сохранение всех компонентов окружающей среды.

Комплекс мероприятий по уменьшению выбросов в атмосферу.

Для снижения воздействия планируемых работ на атмосферный воздух проектом предусматривается ряд технических и организационных мероприятий:

- применение системы безопасности и мониторинга;
- применение системы контроля загазованности;

Все планируемые мероприятия в сочетании с применением технологического оборудования, соответствующего мировым стандартам, хорошей организацией производственных процессов, ведение постоянного производственного контроля за состоянием окружающей среды позволят обеспечить минимальное воздействие на атмосферный воздух в районе освоения месторождения.

С целью исключения загрязнения вод акватории должны быть предусмотрены следующие природоохранные мероприятия:

- при производстве работ соблюдается принцип «нулевого сброса»;
- хранение отходов в специально оборудованных контейнерах, строгий учет с целью исключения случайного попадания в сточные воды;
- хранение ГСМ в полностью приспособленных для этого емкостях в специально предусмотренных местах;
- исключение смешивания хозяйственно-бытовых и производственных стоков;
- минимизацией объемов образования отходов;
- приобретение материалов в бестарном виде или в возвратной таре;
- своевременный вывоз и утилизацию на специально оборудованных полигонах стоков, производственных и бытовых отходов.

Предусмотренные проектом проведения работ природоохранные мероприятия соответствуют нормативным требованиям Республики Казахстан.

Дополнительно рекомендуется:

- разработать, утвердить и согласовать с компетентными органами План по предупреждению и ликвидации аварий;
- провести штабные учения по реализации Плана ликвидации аварий;
- разработать специальную Программу управления отходами.

Главное назначение Программы обеспечение сбора, хранения и удаления отходов в соответствии с требованиями охраны окружающей среды;

- организовать производственный мониторинг за воздействием проектируемых работ на окружающую среду.

Кроме того, для минимизации негативных воздействий на окружающую среду планируемой хозяйственной деятельности, к принятым техническим решениям рекомендуется разработка комплекса дополнительных мероприятий в целях повышения надежности защиты от негативных последствий реализации проекта.

- Разработать эффективную систему оперативного контроля за соблюдением экологических требований при проведении работ;

- Разработать и довести до работников план действий при возникновении техногенных аварийных ситуаций;

- Предусмотреть запас необходимых материалов и оборудования, необходимых при ликвидации чрезвычайных происшествий природного и техногенного характера;

- Поддерживать группы немедленного реагирования на возникновение чрезвычайных ситуаций в постоянной готовности;

- Разработать для сотрудников Инструкцию по соблюдению экологической безопасности при производстве проектируемых работ.

Выполнение всех требований проекта в области охраны окружающей среды, комплекса законов и экологических нормативов, предложенных рекомендаций в полной мере позволит свести неблагоприятные воздействия, связанные с реализацией проекта, к минимуму, обеспечив экологическую безопасность района.

5.9. Оценка воздействия на земельные ресурсы

В процессе эксплуатации карьера и по ее завершении предусматривается проведение рекультивационных работ по восстановлению земельных участков, нарушенных в процессе эксплуатации.

Рекультивации подлежат ложе и борта карьера, а также другие участки нарушенных в процессе эксплуатации земель (места размещения дорог, если в дальнейшем они не будут использоваться в иных целях и административно-бытовая площадка).

Рекультивация площадок и автодорог проводится сразу же после погашения карьера.

Рекультивация нарушенных земель включает в себя проведение технической и биологической рекультивации.

Техническая рекультивация заключается в выполаживании бортов карьера до угла их погашения, грубой планировке рекультивируемых площадей.

Планировочные работы рекомендуется проводить последовательными проходами в одну и другую стороны. При очередном проходе отвал бульдозера на длине 0,5 м должен

находиться на спланированной площади, чтобы выдерживать толщину слоя и равномерно распределять грунт. Отвал бульдозера во время планировочных работ следует заполнять грунтом не более чем на 2/3 его высоты. Небольшие неровности и валики грунта заглаживаются задним ходом бульдозера при опущенном отвале в плавающем режиме.

Подробнее вопросы рекультивации отработанного пространства карьера и в целом выделенного земельного участка будут разработаны в «Проекте рекультивации...».

6. КОМПЛЕКСНАЯ ОЦЕНКА ВОЗДЕЙСТВИЯ НА ОКРУЖАЮЩУЮ СРЕДУ ПРИ ШТАТНОМ РЕЖИМЕ И АВАРИЙНЫХ СИТУАЦИЯХ

Комплексная (интегральная) оценка воздействия на окружающую среду проекта оценочных работ на месторождении выполнена на основе покомпонентной оценки воздействия основных производственных операций, планируемых на участке в процессе добычных работ.

Комплексная оценка воздействия выполнена для условий штатного режима и условий возникновения возможных аварийных ситуаций.

Территория планируемой деятельности приурочена к чувствительной зоне антропогенных воздействий, в котором небольшие изменения в результате хозяйственной деятельности способны повлечь за собой нежелательные изменения в отдельных компонентах окружающей среды. Основными компонентами природной среды, подвергающимися воздействиям, являются воздушный бассейн, воды, недра, флора и фауна района, и социальная среда. На основании анализа современной ситуации, принятых проектных решений и их прогнозируемых последствий ниже дается обобщенная схема их воздействия на отдельные среды.

Работы по освоению месторождения являются многоэтапными, затрагивающими различные компоненты окружающей среды. Воздействия на окружающую среду на этапах различных производственных операций различны, в связи с чем, представляется целесообразным рассмотреть их отдельно.

Негативное воздействие на все компоненты природной среды по большинству этапов развития месторождения не выходит за пределы незначительного и умеренного уровня. Умеренное и локальное воздействие на отдельные компоненты окружающей среды прогнозируется при добычных работ.

Основными компонентами природной среды, подвергающимися воздействиям, являются воздушный бассейн, недра, флора и фауна района, социальная среда. На основании анализа современной ситуации, принятых проектных решений и их прогнозируемых последствий ниже дается обобщенная схема их воздействия на отдельные среды.

Оценки воздействия на природную окружающую среду в штатной ситуации

В процессе разработки проекта ОВОС, была проведена оценка современного состояния окружающей среды территории по результатам фондовых материалов и натурным исследованием, определены характеристики намечаемой хозяйственной деятельности, выявлены возможные потенциальные воздействия от проектируемых работ.

Согласно «Методики по проведению оценки воздействия хозяйственной деятельности на окружающую среду» оценивается воздействие на природную среду и социально-экономическую сферу данной намечаемой деятельности.

В связи с тем, что действие многочисленных факторов, воздействующих на природную и, тем более, социально-экономическую среду, невозможно оценить количественно, в Методике принят полуколичественный (балльный) метод оценки

воздействия, позволяющий сопоставить различные по характеру виды воздействий, с дополнительным применением для оценки риска матричного метода.

Виды воздействий

В современной методологии ОВОС принято выделять следующие виды воздействий, оценка которых проводится автономно, и результаты этой оценки являются основой для определения значимости воздействий:

- Прямые воздействия;
- Кумулятивные воздействия;

К прямым воздействиям относится воздействие, напрямую связанное с операцией по реализации проекта и являющееся результатом взаимодействия между рабочей операцией и принимающей средой;

Кумулятивное воздействие представляет собой воздействие, возникающее в результате постоянно возрастающих изменений, вызванных прошедшими, настоящими или обоснованно предсказуемыми действиями, сопровождающими реализацию проекта.

Оценка кумулятивных воздействий состоит из 2-х этапов:

- идентификация (скрининг) возможных кумулятивных воздействий;
- оценка кумулятивного воздействия на компоненты природной среды.

Идентификация возможных кумулятивных воздействий определяется построением простой матрицы, где показаны воздействия на различные компоненты природной среды, которые уже произошли на данной территории и воздействия, которые планируются при осуществлении проекта. Простые матрицы составляются для определения воздействия различных стадий проекта (строительства, эксплуатации и вывода из эксплуатации) на различные элементы окружающей среды. В этой же матрице необходимо определить за счет чего происходит кумулятивное воздействие - за счет возрастания площади воздействия, увеличения времени воздействия или увеличения интенсивности воздействия.

6.1 Оценка воздействия на качество атмосферного воздуха

Источниками воздействия на атмосферный воздух, является технологическое оборудование, установки, системы и сооружения основного и вспомогательных производств. На основе запланированных работ в проекте была проведена инвентаризация источников выбросов загрязняющих веществ в атмосферу.

Вывод. На основании полученных показателей воздействия, комплексная (интегральная) оценка воздействия на качество атмосферного воздуха при проведении планируемых работ при эксплуатации месторождения определена как «средняя».

Природоохранные мероприятия. При проведении работ с минимальными (рассчитанными в ОВОС) воздействиями на атмосферный воздух необходимо строгое выполнение проектных решений.

6.2. Оценка физических воздействий на окружающую среду

Основные источники физических воздействий (шума, вибрации и теплового воздействия) на атмосферный воздух – карьерная техника.

Тепловое воздействие выражается в поступлении в атмосферу горячих газов, образующихся при сгорании топлива.

Ионизирующее излучение, энергетические, волновые, радиационные и другие излучения, приводящие к вредному воздействию на атмосферный воздух, здоровье человека и окружающую среду, отсутствуют.

6.3 Оценка воздействия на поверхностные и подземные воды

Близлежащим поверхностным водным источником является р.Урал, который находится более 2 км от границ проведения работ, водоохранную зону р.Урал проектируемые работы не охватывает (см. приложение 3- письмо БВИ).

Под охраной подземных и поверхностных вод понимается система мер, направленных на предотвращение и устранение последствий загрязнения, засорения и истощения вод, а также на сохранение и улучшение их качественного и количественного состояния.

В целях предупреждения загрязнения и истощения подземных вод на период разработки месторождения предусматриваются следующие мероприятия:

- запрещение (за исключением особо оговоренных случаев) использования подземных вод для нужд технического водоснабжения промышленных объектов;
- строгое соблюдение установленных лимитов на воду.

6.4. Оценка воздействий на земельные ресурсы и почвы

Генезис месторождения – осадочный, аллювиального происхождения.

Морфологически участок является частью горизонтально залегающей пластообразной залежи, которая обнажается в русле реки Урал и в межень (август) выделяется в виде узкого песчаного пляжа, вытянутого с севера на юг.

Участок, в пределах которого подсчитаны запасы, в основном, приурочен к русловой части реки и лишь частично к пойменной (западный фланг).

Глубина изучения геологического разреза – до 18,0 м.

Рельеф участка имеет абсолютные отметки от 48,1 м до 53,4 м.

Основными факторами воздействия на геологическую среду в процессе добычных работ являются следующие виды работ:

- проведение добычных работ;
- движение транспорта.

6.5. Оценка воздействия на растительность

Растительность района месторождения пойменно-луговая, древесная отсутствует.

Характеристика флоры степной зоны в настоящем Проекте приводится на основании исследований, проводившихся на стационарном участке в Бурлинском районе Западно-Казахстанской области. Флора степной зоны представлена 314 видами из 201 рода 50 семейств. Таксономическая структура соответствует флорам умеренных широт гомарктического флористического царства, представлена в таблице.

Таксономическая структура флоры

Таксоны	Число видов	% от общего числа видов	Число родов	% от общего числа родов	Число семейств	%
<i>Angiospermae</i> Покрытосеменные, в том числе	313	99,7	200	99,5	49	98
<i>Monocotyledonale</i> Однодольные	53	16,9	31	14,9	8	16
<i>Dicotyledonales</i> Двудольные	260	82,8	170	84,5	41	82
Всего	314	100	201	100	50	100

Основу флоры составляют покрытосеменные растения, насчитывающие 313 видов (99,7 %); среди них преобладают двудольные — 260 видов (82,8 %). Сосудистые голосеменные растения составляют 0,3 %, и их роль в травостое незначительная.

Лесозащитную зону данный участок не охватывает (см. приложение 3).

6.6. Оценка воздействий на животный мир

В период проведения работ по реализации рассматриваемого проекта влияние на представителей животного мира может сказываться при воздействии следующих факторов:

- прямых (изъятие или вытеснение части популяций, уничтожение части мест обитания и т.д.).
- косвенных (сокращение площади мест обитания, качественное изменение среды обитания).

Для снижения негативного воздействия на животных и на их местообитание при проведении работ необходимо учитывать наличие на территории самих животных, их гнёзд, нор и избегать их уничтожения или разрушения. Учитывая, что на территории планируемых работ, большая часть млекопитающих, пресмыкающихся и некоторых видов птиц, ведут ночной образ жизни, необходимо до минимума сократить передвижение автотранспорта в ночное время. При планировании транспортных маршрутов и передвижениях по территории следует использовать ранее проложенные дороги и избегать внедорожных передвижений автотранспорта. Важно обеспечить контроль за случайной (не планируемой) деятельностью нового населения (нелегальная охота и т. п.). На весь период работ необходимо проведение постоянных мероприятий по восстановлению нарушенных участков местности и своевременному устранению неизбежных загрязнений и промышленно-бытовых отходов со всей площади, затронутой хозяйственной деятельностью.

В целом, причиной сокращения численности и разнообразия животного мира являются следующие факторы:

- изъятие и уничтожение части местообитания;
- усиление фактора беспокойства;
- сокращение площади местообитаний;
- качественное изменение среды;
- движение автотранспорта.

Природоохранные мероприятия. Основные мероприятия по минимизации отрицательного антропогенного воздействия на животный мир должны включать:

-
- инструктаж персонала о недопустимости охоты на животных, бесцельном уничтожении пресмыкающихся;
 - строгое соблюдение технологии;
 - запрещение кормления и приманки диких животных;
 - запрещение браконьерства и выброс любых видов охоты;
 - использование техники, освещения, источников шума должно быть ограничено минимумом;
 - работы по восстановлению деградированных земель.

6.7. Оценка воздействий на социально-экономическую среду

Согласно положениям Экологического кодекса, в процессе проведения оценки воздействия хозяйственной деятельности на окружающую среду, наряду с параметрами состояния природной среды, проводится оценка воздействия на состояние здоровья населения и социальную сферу.

По «Концепции перехода Республики Казахстан к устойчивому развитию на 2007-2024 годы», одобренной Указом Президента Республики Казахстан от 14 ноября 2006 года №216, экономические, экологические, социальные и политические факторы развития общества интегрированы и рассматриваются как единый процесс, направленный на повышение качества жизни населения Казахстана.

Устойчивое развитие страны – это развитие, удовлетворяющее потребности настоящего поколения и не ставящее под угрозу возможности будущих поколений удовлетворять свои потребности.

Экономические и экологические проблемы представляют собой взаимосвязанную и взаимозависимую систему, на основе которой формируется управление охраной природных ресурсов и рациональным природопользованием.

Социально-экономическая ситуация сама по себе не является экологическим фактором. Однако она создает эти факторы и одновременно изменяется под влиянием меняющейся экологической обстановки. В связи с этим оценка воздействия на окружающую среду не может обойтись без анализа социальных и экономических условий жизнедеятельности населения. Именно поэтому население и хозяйство во всем многообразии их функционирования включаются в понятие окружающей среды и социально-экономические особенности рассматриваемого района или объекта составляют неотъемлемую часть экологических проектов.

Загрязнение окружающей среды – сложная и многоаспектная проблема, но главным в современной ее трактовке, являются возможные неблагоприятные последствия для здоровья человека, как настоящего, так и последующих поколений, ибо человек в процессе своей хозяйственной деятельности в ряде случаев уже нарушил и продолжает нарушать некоторые важные экологические процессы, от которых существенно зависит его жизнедеятельность.

Социально-экономические параметры состояния рассматриваемого района или объекта классифицируются следующим образом:

- ✚ социально-экономические характеристики среды обитания населения;
- ✚ демографические характеристики состояния населения;
- ✚ санитарно-гигиенические показатели, характеризующие условия трудовой деятельности и быта, отдыха, питания, воспроизводства и воспитания населения, его образования и поддержания высокого уровня здоровья.

Вероятность отрицательного влияния намечаемой деятельности на здоровье местного населения отсутствует сразу по нескольким причинам:

- ✚ отсутствие в выбросах загрязняющих веществ токсичных соединений;

- ✚ незначительность вклада объекта в существующий уровень загрязнения сред природы в районе проведения работ;
- ✚ кратковременность воздействия объекта на окружающую среду.

При проведении оценки воздействия на социальную среду используются несколько другие критерии, чем при оценке воздействия на природную среду. Реализация любого проекта, не влекущего положительного воздействия на социальную сферу, бессмысленна, в связи с чем необходима детальная оценка как положительных, так и отрицательных аспектов изменений. Разность между выгодами, получаемыми обществом при реализации проекта, и степенью негативного воздействия на природную среду при его осуществлении, является мерой экологической целесообразности самого проекта.

Очевидно, что любая хозяйственная деятельность может иметь последствиями изменение социальных условий региона, как в сторону увеличения материальных благ и выгод местного населения в сферах экономики, просвещения, здравоохранения, так и в сторону ухудшения социальной и экологической ситуации в результате непредвиденных неблагоприятных последствий. Положительным фактором является поступление денежных средств в бюджет района и области, предоставление определенного количества рабочих мест для местного населения.

Основной мерой воздействия на социальную сферу в настоящее время является изменение уровня жизни, который оценивается по множеству параметров, основными из которых являются: здоровье населения; демографическая ситуация, уровень образования, трудовая занятость, уровень науки и культуры, степень развития экономики, доходы населения и пр. Интенсивность воздействия на социально-экономическую среду как положительной, так и отрицательной направленности оценивается пространственными масштабами воздействия следующим образом:

Нулевое: воздействие отсутствует.

Незначительное: положительные и отрицательные отклонения в социально-экономической сфере соответствуют существовавшим до начала реализации проекта колебаниям изменчивости этого показателя.

Слабое: положительные и отрицательные отклонения в социально экономической сфере превышают существующие тенденции в изменении условий проживания в населенных пунктах.

Умеренное: положительные и отрицательные отклонения в социально экономической сфере превышают существующие условия средне районного уровня.

Значительное: положительные и отрицательные отклонения в социально-экономической сфере превышают существующие условия средне областного уровня.

Сильное: положительные и отрицательные отклонения в социально экономической сфере превышают существующие условия средне республиканского уровня.

В таблице приведена оценка воздействия на социальную среду.

Компоненты социально экономической среды	Оценка воздействия
Здоровье населения	Положительное – слабое Отрицательное – незначительное
Трудовая занятость	Положительное – умеренное
Доходы и уровень жизни населения	Положительное – умеренное
Экономический рост и развитие	Положительное – значительное

Платежи в бюджет областей	Положительное – значительное
Транспортные перевозки и дорожная сеть	Отрицательное – слабое

В целом при выполнении всех необходимых мероприятий и технических решений реализация проекта не окажет значительного негативного воздействия на социально-экономическую сферу и результативное воздействие будет положительным. Следовательно, реализация проекта желательна, как социально и экономически выгодное как в местном, так и в региональном масштабе мероприятие.

6.8. Оценка воздействий и охрана памятников истории и культуры

Территория Западного Казахстана в силу определенных физико-географических и исторических условий является местом сохранения значительного количества весьма интересных архитектурных и археологических памятников. Глубокое изучение этого удивительного наследия только началось и, несомненно, что в настоящее время наука стоит у порога еще одной, во многом загадочной цивилизации, строителями которой были конные кочевники азиатских степей и пустынь. Роль этой цивилизации, несомненно, выходит за границы рассматриваемого региона, который, однако, имеет совершенно своеобразный облик сохранившихся памятников, особенно последних столетий. Состояние памятников в основном неудовлетворительное, разрушения происходят из-за естественного старения материала, из которого они изготовлены, воздействия атмосферных осадков, влияния техногенной деятельности.

Памятники истории и культуры охраняются государством. Ответственность за их содержание возлагается на местные организации, учреждения и хозяйства, в ведении или на территории которых они находятся.

Характер воздействия. Ввиду отдаленности района проведения работ от памятников истории и культуры непосредственное воздействие отсутствует.

Уровень воздействия. Уровень воздействия характеризуется как минимальный. Природоохранные мероприятия не предусматриваются.

7. АВАРИЙНЫЕ СИТУАЦИИ И ИХ ПРЕДУПРЕЖДЕНИЕ

Главная задача в соблюдении безопасности работ заключается в проведении операции таким образом, чтобы заранее предупредить риск с определением критических ошибок.

На этапе добычи играют роль природные факторы, факторы производственной среды и трудового процесса, приводящие к возможным осложнениям или аварийным ситуациям.

Природные факторы воздействия

Под природными факторами понимается разрушительное явление, вызванное геофизическими причинами, которые не контролируются человеком. Иными словами, при возникновении чрезвычайной природной ситуации возникает опасность саморазрушения окружающей среды.

Для уменьшения природного риска следует разработать адекватные методы планирования и управления. При этом гибкость планирования и управления должна быть основана на правильном представлении о риске, связанном с природными факторами.

К природным факторам относятся:

- землетрясения;
- ураганные ветры;
- повышенные атмосферные осадки.

Сейсмическая активность. Согласно данным сейсмического микрорайонирования территория работ не входит в зону риска по сейсмоактивности.

Характер воздействия: одномоментный. Вероятность возникновения землетрясения с силой 7-9 баллов, которое может привести к значительным разрушениям, пренебрежимо мала.

Неблагоприятные метеоусловия. Исследуемая территория находится в зоне умеренно жарких, резко засушливых пустынных степей и имеет резкоконтинентальный аридный климат. Многолетняя аридизация климата способствовала постепенному высыханию водных потоков и озер и активному развитию эоловых процессов.

Континентальность и аридность климата находят выражение в резких амплитудах суточных, среднемесячных и среднегодовых t° воздуха и в малых количествах выпадающих здесь осадков. На формирование рельефа существенное влияние оказывают ветры.

Равнинность территории создает благоприятные условия для интенсивной ветровой деятельности. Зимой, господствующие ветра западного направления вызывают бураны. Летом преобладают ветра северо-восточных направлений, способствующих быстрому испарению влаги и иссушению верхнего горизонта почвы.

В целом территория характеризуется повторяемостью приземных и приподнятых температурных инверсий, способствующих концентрации загрязнения в приземном слое, в пределах 40-45% за год. Наибольшая повторяемость инверсий отмечается в декабре – феврале (до 50-70% ежемесячно). Летом инверсии температуры быстро разрушаются, повторяемость их 30-35%. Как показывает анализ подобных ситуаций, причиной возникновения пожаров является не только природные факторы, но и неосторожное обращение персонала с огнем и нарушение правил техники безопасности. Характер воздействия: кратковременный. Вероятность возникновения данных чрезвычайных ситуаций незначительная.

Антропогенные факторы воздействия. Под антропогенными факторами понимаются быстрые разрушительные изменения окружающей среды, обусловленные деятельностью человека или созданных им технических устройств и производств. Как правило, аварийные ситуации возникают вследствие нарушения регламента работы оборудования или норм его эксплуатации.

К антропогенным факторам относятся факторы производственной среды и трудового процесса.

Трендовые показатели свидетельствуют: в то время как число природных катастроф при небольших колебаниях по годам в целом остаются неизменными, техногенные аварии за последние пять лет резко умножились. Основной тенденцией формирования техногенной опасности является преобладание в них видов ситуаций, связанных непосредственно с проводимой деятельностью.

Возможные техногенные аварии при производстве работ можно разделить на следующие категории:

- аварийные ситуации с автотранспортной техникой;
- аварийные ситуации при проведении работ.

Аварийные ситуации с автотранспортной техникой

При проведении работ будет использоваться автотранспорт. Выезд транспорта в неисправном виде, или опрокидывание транспорта может привести к возникновению аварий и, как следствие, к утечке топлива. Утечка топлива может привести к загрязнению почвенно-растительного покрова, поверхностных и подземных вод горюче смазочными материалами.

Расчет возможного загрязнения почвенно-растительного покрова. Рассмотрим модель возникновения следующей ситуации: в результате аварии произошла утечка топлива с бака автомобиля. Ориентировочно заправка автотранспорта составляет 50 литров. Ориентировочная площадь загрязнения составит 4м². В этом случае ориентировочная концентрация нефтеорганики, попавшая в окружающую среду, составит 0,01 т/м. Биологическое изучение влияния нефтяного загрязнения на различные свойства почвы, проводимые в различных научно-исследовательских институтах показывает, что при содержании 100-200 т/га нефтеорганики происходит стимуляция жизнедеятельности всех групп микроорганизмов, при увеличении до 400-1000 т/га наблюдается ингибирование биологической активности, снижение роста и развития микроорганизмов.

Из анализа данной ситуации установлено, что при небольших разливах ГСМ произойдет только стимуляция жизнедеятельности микроорганизмов почвы, необратимого процесса нарушения морфологической структуры почвенного покрова не происходит.

Характер воздействия: кратковременный. Вероятность возникновения данных чрезвычайных ситуаций низкая.

Загрязнения подземных и поверхностных вод. При аварийных ситуациях – утечке топлива возможно попадание горюче-смазочных материалов через почвогрунты в подземные воды. Нефтепродукты в водоносном горизонте обладают значительной подвижностью, в связи с этим площадь загрязнения водоносного горизонта больше, чем площадь почвенного загрязнения. Ориентировочные расчеты просачивания нефтепродуктов показали, что загрязнения с поверхности попадут в водоносный горизонт в среднем в течение одного сезона, расчетная глубина просачивания нефтепродуктов составит около 0,4 м.

Характер воздействия: кратковременный. Вероятность возникновения данных чрезвычайных ситуаций незначительная.

Возникновение пожара. В результате пролитого топлива возможно возникновение пожара. Вероятность возникновения этой ситуации пренебрежимо мала.

8. ПРОГРАММА ЭКОЛОГИЧЕСКОГО МОНИТОРИНГА

В систему экологического мониторинга входят наблюдения за состоянием элементов биосферы и наблюдения за источниками и факторами антропогенного воздействия.

Главная задача в проведении мониторинга заключается в проведении наблюдений таким образом, чтобы охватить весь блок экологического мониторинга, включающий наблюдения за меняющейся составляющей биосферы и ответной реакцией экосистем на эти изменения.

Мониторинг территории участка работ - это наблюдения за изменением состояния окружающей среды в процессе реализации работ на месторождении.

Мониторинг на территории месторождения включает в себя:

- мониторинг состояния технологического оборудования;
- мониторинг состояния и размещения отходов;
- мониторинг состояния биосферы;
- мониторинг состояния здоровья персонала.

Мониторинг состояния технологического оборудования

При контроле состояния окружающей среды мониторинг состояния технологического оборудования должен включать:

-
- визуальный постоянный осмотр оборудования (перед сменой).

Мониторинг состояния и размещения отходов

Скопление и неправильное хранение отходов на территории участка может оказать влияние на все компоненты экосистемы: атмосферный воздух; подземные воды; почвенный растительный покров; животный мир.

Мониторинг состояния и размещения отходов должен включать:

- периодический контроль состояния площадок, где будут расположены емкости для хранения отходов;
- контроль за выполнением проектных решений по процедурам обработки и утилизации (хранения) отходов.

Мониторинг состояния биосферы

При эксплуатации месторождения, приоритетным направлением является наблюдение за поведением технологического процесса в окружающей среде и его влияние на природную среду.

Согласно проектным данным и полевым исследованиям процесс ведения работ по эксплуатации месторождения приведет к изменениям следующих экосистем:

- атмосферный воздух;
- подземные воды;
- растительно-почвенный покров;
- радиэкологическая обстановка;

Контроль за соблюдением установленных нормативов НДС должен проводиться на границе санитарно-защитной зоны и в жилой зоне.

Экологический мониторинг почв должен предусматривать наблюдение за уровнем загрязнения почв в соответствии с существующими требованиями по почвам.

Порядок организации и проведения наблюдений за состоянием поверхностных и подземных вод определен ГОСТом 17.1.3.07-82 Охрана природы. Гидросфера.

Мониторинг за состоянием природных экосистем необходимо проводить не ежеквартально а 1 раз за 3 года.

Контроль в области охраны окружающей среды должен осуществляться согласно действующим нормативным и директивным документам Республики Казахстан.

Ответственность за организацию контроля и своевременную отчетность возлагается на администрацию предприятия - производителя работ.

При проведении государственного контроля проверяется выполнение планов и мероприятий по охране и оздоровлению окружающей среды, воспроизводству и использованию природных ресурсов, соблюдению требований законодательства Казахстан «Об охране окружающей среды», нормативов ее качества и экологических требований.

Государственный контроль осуществляется уполномоченными государственными органами в пределах их компетенции и местными исполнительными органами. Период контроля на месторождении составляет один раз в год.

9. ПЛАТА ЗА НЕГАТИВНОЕ ВОЗДЕЙСТВИЕ НА ОКРУЖАЮЩУЮ СРЕДУ

Стимулирование природопользователей в проведении природоохранных мероприятий, рациональном использовании всего природно-ресурсного потенциала осуществляется с помощью экономического механизма природопользования, предусматривающего систему экологических платежей.

Здесь рассмотрены виды платежей за фактическое загрязнение природной среды, т.е. такие природоохранные платежи, как плата за выбросы, которые могут рассматриваться как форма компенсации ухудшения состояния среды и, соответственно, как стоимостное выражение ущерба, пропорциональное интенсивности оказываемого воздействия.

Этот вид платежей можно отнести к регулярным природоохранным платежам, которые устанавливаются на стадии проектирования. Исходя из обзора планируемой деятельности, воздействие на окружающую среду при штатных работах (облагающееся регулярными платежами) будет включать выбросы загрязняющих веществ в воздушную среду.

Норматив платы (ставка) за негативное воздействие на окружающую среду на 2023 год ставки платы определяются исходя из размера месячного расчетного показателя, установленного на соответствующий год законом о республиканском бюджете (далее – МРП), который на 2023 г составляет - 3450 тенге согласно Закону РК «О республиканском бюджете на 2023 год». И платежей за загрязнение окружающей среды при эксплуатации за 2023 год составляет 116817тенге.

10. ЗАЯВЛЕНИЕ ОБ ЭКОЛОГИЧЕСКИХ ПОСЛЕДСТВИЯХ

При разработке Отчета о возможных воздействиях на окружающую среду к «Плану горных работ на разработку глинистых пород (грунтов) месторождения «Участок 1» в Бурлинском районе Западно-Казахстанской области

(наименование объекта)

Инвестор (заказчик)	<u>ТОО ДСК Приоритет</u> (полное и сокращенное название)
Реквизиты	<u>ЗКО Бурлинский р-н</u> (почтовый адрес, телефон, телефакс, телетайп, расчетный счет)
Источники финансирования	<u>Собственные средства</u> (госбюджет, частные или иностранные инвестиции)
Местоположение объекта	<u>ЗКО, Бурлинский район, Приуральный с/о, месторождение Участок 1</u> (область, район, населенный пункт или расстояние и направление от ближайшего населенного пункта)
Полное наименование объекта, сокращенное обозначение, ведомственная принадлежность или указание собственника	<u>«Отчет о возможных воздействиях на окружающую среду к «Плану горных работ на разработку глинистых пород (грунтов) месторождения «Участок 1» в Бурлинском районе Западно-Казахстанской области»</u> Представленные проектные материалы (полное название документации) (Обоснование инвестиций, ТЭО, проект, рабочий проект, генеральный план поселений, проект детальной планировки и другие)
Генеральная проектная организация	<u>ТОО Жайыкгидрогеология</u> (название, реквизиты, фамилия и инициалы главного инженера проекта)

Характеристика объекта	
Расчетная площадь земельного отвода	
Радиус и площадь санитарно-защитной зоны (СЗЗ)	Не менее 100 м, относится к объектам 4 класса опасности
Количество и этажность производственных корпусов	Нет
Намечающееся строительство сопутствующих объектов социально-культурного назначения	Добыча строительного материала
Номенклатура основной выпускаемой продукции и объем производства в натуральном выражении (проектные показатели на полную мощность)	Общий объем добычи составляет 487,217тыс. м3, из них на 2023 год – 300 тысм3 на 2024 год – остаток запасов
Основные технологические процессы	Открытая разработка месторождении глины
Обоснование социально-экономической необходимости намечаемой деятельности	Обеспечение строительным материалом
Сроки намечаемого строительства (первая очередь, на полную мощность)	2 года
1. Виды и объемы сырья:	
Технологическое и энергетическое топливо	Нет
Электроэнергия	<u>Нет</u> (объем и предварительное согласование источника получения)
Тепло	<u>Нет</u> (объем и предварительное согласование источника получения)
Условия природопользования и возможное влияние намечаемой деятельности на окружающую среду	
Атмосфера	
Перечень и количество загрязняющих веществ, предполагающихся к выбросу в атмосферу:	
суммарный выброс, тонн в год	На 2023 год – 3,386 тонн На 2024 год – 2,2618 тонн
твердые, тонн в год	На 2023 год – 3,386 тонн На 2024 год – 2,2618 тонн
газообразные, тонн в год	-
Перечень основных ингредиентов в составе выбросов:	Неорганическая пыль (от 20-70% SiO ₂),

Предполагаемые концентрации вредных веществ на границе санитарно-защитной зоны	Нет
Источники физического воздействия, их интенсивность и зоны возможного влияния:	
Электромагнитные излучения	Нет
Акустические	Нет
Вибрационные	Нет
Водная среда	
Забор свежей воды:	
Разовый, для заполнения водооборотных систем, м куб.	-
Постоянный, тысяч метров кубических в год	-
Источники водоснабжения:	Привозная
Поверхностные, штук/(метров кубических в год)	-
Подземные, штук/(тысяч метров кубических в год)	-
Водоводы и водопроводы	-
Количество сбрасываемых сточных вод:	-
В природные водоемы и водотоки, метров кубических в год	Нет
В пруды-накопители, метров кубических в год	Нет
В посторонние канализационные системы, метров кубических в год	Нет
Концентрация (миллиграмм на литр) и объем (тонн в год) основных загрязняющих веществ, содержащихся в сточных водах (по ингредиентам)	-
Концентрация загрязняющих веществ по ингредиентам в ближайшем месте водопользования (при наличии сброса сточных вод в водоемы или водотоки), миллиграмм на литр	-
Земли	
Характеристика отчуждаемых земель:	-
Площадь:	
в постоянное пользование, гектаров	-
во временное пользование, гектаров	Нет
в том числе пашня, гектаров	Нет
лесные насаждения, гектаров	Нет
Нарушенные земли, требующие рекультивации: в том числе карьеры, количество /гектаров отвалы, количество /гектаров	Нет
накопители (пруды-отстойники, гидрозолошлакоотвалы, хвостохранилища и так далее), количество/гектаров	Нет
прочие, количество/гектаров	Нет
Недра (для горнорудных предприятий и территорий)	
Вид и способ добычи полезных ископаемых тонн (метров кубических)/год	Открытая добыча глины
в том числе строительных материалов	Общий объем добычи составляет 487,217тыс. м3, из них на 2023 год – 300 тысм3 на 2024 год – остаток запасов
Комплексность и эффективность использования извлекаемых из недр пород (тонн в год)/% извлечения	
Основное сырье	Глина
Сопутствующие компоненты	Нет
Объем пустых пород и отходов обогащения, складироваемых на поверхности: ежегодно, тонн (метров кубических)	Нет
по итогам всего срока деятельности предприятия, тонн (метров кубических)	Нет
Растительность	
Типы растительности, подвергающиеся частичному или полному истощению, гектаров	Нет (stepь, луг, кустарник, древесные насаждения и так далее)
В том числе площади рубок в лесах, гектаров	Нет
объем получаемой древесины, в метрах кубических	Нет
Загрязнение растительности, в том числе сельскохозяйст-	Нет

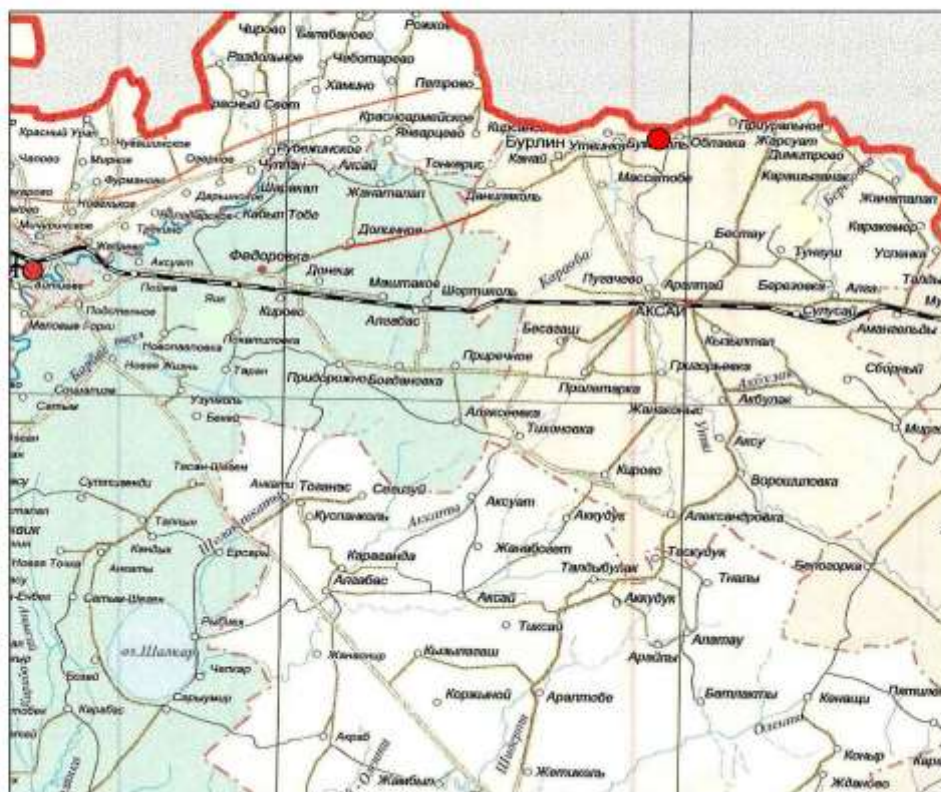
ственных культур, токсичными веществами (расчетное)	
Фауна	
Источники прямого воздействия на животный мир, в том числе на гидрофауну:	Нет
Воздействие на охраняемые природные территории (заповедники, национальные парки, заказчики)	Нет
Отходы производства	
Объем не утилизируемых отходов, тонн в год	При строительстве: ТБО-0,3 т,
в том числе токсичных, тонн в год	Нет
Предлагаемые способы нейтрализации и захоронения отходов	На специализированных предприятиях
Наличие радиоактивных источников, оценка их возможного воздействия	Нет
Возможность аварийных ситуаций	
Потенциально опасные технологические линии и объекты:	Нет
Вероятность возникновения аварийных ситуаций	Отсутствует
Радиус возможного воздействия	-
Комплексная оценка изменений в окружающей среде, вызванных воздействием объекта, а также его влияния на условия жизни и здоровье населения – слабо отрицательное	
Прогноз состояния окружающей среды и возможных последствий в социально-общественной сфере по результатам деятельности объекта – не существенное	
Обязательства заказчика (инициатора хозяйственной деятельности) по созданию благоприятных условий жизни населения в процессе строительства, эксплуатации объекта и его ликвидации:	
1. Возмещение ущерба причиненного к окружающей среде.	

Перечень используемой литературы

- 1 «Инструкции по организации и проведению экологической оценки» утвержденной приказом Министра экологии, геологии и природных ресурсов Республики Казахстан РК, от 30 июля 2021 года № 280
- 2 «Методика расчета выбросов загрязняющих веществ в атмосферу от предприятий по производству строительных материалов», приложение №11 к приказу МООС РК от 18.04.2008г №100-п
- 3 «Экологический кодекс РК».

ОБЗОРНАЯ КАРТА РАЙОНА РАБОТ

Масштаб 1:1000 000



км, 10 0 10 20 30 40 км

В 1 сантиметре 50 метров

Условные обозначения

- Месторождение глинистых пород (грунтов)
"Участок 1"

Рис. 1

РАСЧЕТЫ ВЫБРОСОВ ЗАГРЯЗНЯЮЩИХ ВЕЩЕСТВ

на 2023 год

**Источник загрязнения N 6001,
Источник выделения N 6001 01, Вскрышные работы**

Список литературы:

1. Методика расчета нормативов выбросов от неорганизованных источников Приложение №8 к Приказу Министра охраны окружающей среды и водных ресурсов Республики Казахстан от 12.06.2014 г. № 221-Г
2. Методика расчета выбросов загрязняющих веществ в атмосферу от предприятий по производству строительных материалов Приложение №11 к Приказу Министра охраны окружающей среды Республики Казахстан от 18.04.2008 №100-п

Тип источника выделения: Карьер

Материал: Вскрышная порода

Примесь: 2908 Пыль неорганическая, содержащая двуокись кремния в %: 70-20 (шамот, цемент, пыль цементного производства - глина, глинистый сланец, доменный шлак, песок, клинкер, зола, кремнезем, зола углей казахстанских месторождений) (494)

Вид работ: Выемочно-погрузочные работы

Влажность материала, %, **VL = 10**

Коэфф., учитывающий влажность материала (табл.4), **K5 = 0.01**

Доля пылевой фракции в материале (табл.1), **P1 = 0.04**

Доля пыли, переходящей в аэрозоль (табл.1), **P2 = 0.01**

Скорость ветра в зоне работы экскаватора (средняя), м/с, **G3SR = 2.6**

Коэфф.учитывающий среднюю скорость ветра (табл.2), **P3SR = 1.2**

Скорость ветра в зоне работы экскаватора (максимальная), м/с, **G3 = 8**

Коэфф. учитывающий максимальную скорость ветра (табл.2), **P3 = 1.7**

Коэффициент, учитывающий местные условия (табл.3), **P6 = 1**

Размер куска материала, мм, **G7 = 5**

Коэффициент, учитывающий крупность материала (табл.5), **P5 = 0.7**

Высота падения материала, м, **GB = 0.5**

Коэффициент, учитывающий высоту падения материала (табл.7), **B = 0.4**

Количество перерабатываемой экскаватором породы, т/час, **G = 262.35**

Максимальный разовый выброс, г/с (8), **$\underline{G} = P1 \cdot P2 \cdot P3 \cdot K5 \cdot P5 \cdot P6 \cdot B \cdot G \cdot 10^6 / 3600 = 0.04 \cdot 0.01 \cdot 1.7 \cdot 0.01 \cdot 0.7 \cdot 1 \cdot 0.4 \cdot 262.35 \cdot 10^6 / 3600 = 0.1388$**

Время работы экскаватора в год, часов, **RT = 298**

Валовый выброс, т/год, **$\underline{M} = P1 \cdot P2 \cdot P3SR \cdot K5 \cdot P5 \cdot P6 \cdot B \cdot G \cdot RT = 0.04 \cdot 0.01 \cdot 1.2 \cdot 0.01 \cdot 0.7 \cdot 1 \cdot 0.4 \cdot 262.35 \cdot 298 = 0.105$**

Итого выбросы от источника выделения: 001 Вскрышные работы

Код	Наименование ЗВ	Выброс г/с	Выброс т/год
2908	Пыль неорганическая, содержащая двуокись кремния в %: 70-20 (шамот, цемент, пыль цементного производства - глина, глинистый сланец, доменный шлак, песок, клинкер, зола, кремнезем, зола углей казахстанских месторождений) (494)	0.1388000	0.1050000

Источник загрязнения N 6002,

Источник выделения N 6002 02, Погрузка вскрышных пород

Тип источника выделения: Карьер

Материал: Вскрышная порода

Примесь: 2908 Пыль неорганическая, содержащая двуокись кремния в %: 70-20 (шамот, цемент, пыль цементного производства - глина, глинистый сланец, доменный шлак, песок, клинкер, зола, кремнезем, зола углей казахстанских месторождений) (494)

Вид работ: Выемочно-погрузочные работы

Влажность материала, %, **VL = 10**

Коэфф., учитывающий влажность материала (табл.4), **K5 = 0.01**

Доля пылевой фракции в материале (табл.1), **P1 = 0.04**

Доля пыли, переходящей в аэрозоль (табл.1), **P2 = 0.01**

Скорость ветра в зоне работы экскаватора (средняя), м/с, **G3SR = 2.6**

Коэфф.учитывающий среднюю скорость ветра (табл.2), **P3SR = 1.2**

Скорость ветра в зоне работы экскаватора (максимальная), м/с, **G3 = 8**

Коэфф. учитывающий максимальную скорость ветра (табл.2), **P3 = 1.7**

Коэффициент, учитывающий местные условия (табл.3), **P6 = 1**

Размер куска материала, мм, **G7 = 5**

Коэффициент, учитывающий крупность материала (табл.5), **P5 = 0.7**

Высота падения материала, м, **GB = 0.5**

Коэффициент, учитывающий высоту падения материала (табл.7), **B = 0.4**

Количество перерабатываемой экскаватором породы, т/час, **G = 118.8**

Максимальный разовый выброс, г/с (8), **$\underline{G} = P1 \cdot P2 \cdot P3 \cdot K5 \cdot P5 \cdot P6 \cdot B \cdot G \cdot 10^6 / 3600 = 0.04 \cdot 0.01 \cdot 1.7 \cdot 0.01 \cdot 0.7 \cdot 1 \cdot 0.4 \cdot 118.8 \cdot 10^6 / 3600 = 0.0628$**

Время работы экскаватора в год, часов, **RT = 658**

Валовый выброс, т/год, **$\underline{M} = P1 \cdot P2 \cdot P3SR \cdot K5 \cdot P5 \cdot P6 \cdot B \cdot G \cdot RT = 0.04 \cdot 0.01 \cdot 1.2 \cdot 0.01 \cdot 0.7 \cdot 1 \cdot 0.4 \cdot 118.8 \cdot 658 = 0.105$**

Итого выбросы от источника выделения: 002 Погрузка вскрышных пород

Код	Наименование ЗВ	Выброс г/с	Выброс т/год
2908	Пыль неорганическая, содержащая двуокись кремния в %: 70-20 (шамот, цемент, пыль цементного производства - глина, глинистый сланец, доменный шлак, песок, клинкер, зола, кремнезем, зола углей казахстанских месторождений) (494)	0.0628000	0.1050000

Источник загрязнения N 6003,
Источник выделения N 6003 03, Добычные работы

Тип источника выделения: Карьер

Материал: Глина

Примесь: 2908 Пыль неорганическая, содержащая двуокись кремния в %: 70-20 (шамот, цемент, пыль цементного производства - глина, глинистый сланец, доменный шлак, песок, клинкер, зола, кремнезем, зола углей казахстанских месторождений) (494)

Вид работ: Выемочно-погрузочные работы

Влажность материала, %, $VL = 10$

Коэфф., учитывающий влажность материала (табл.4), $K5 = 0.01$

Доля пылевой фракции в материале (табл.1), $P1 = 0.05$

Доля пыли, переходящей в аэрозоль (табл.1), $P2 = 0.02$

Скорость ветра в зоне работы экскаватора (средняя), м/с, $G3SR = 2.6$

Коэфф.учитывающий среднюю скорость ветра (табл.2), $P3SR = 1.2$

Скорость ветра в зоне работы экскаватора (максимальная), м/с, $G3 = 8$

Коэфф. учитывающий максимальную скорость ветра (табл.2), $P3 = 1.7$

Коэффициент, учитывающий местные условия (табл.3), $P6 = 1$

Размер куска материала, мм, $G7 = 5$

Коэффициент, учитывающий крупность материала (табл.5), $P5 = 0.7$

Высота падения материала, м, $GB = 0.5$

Коэффициент, учитывающий высоту падения материала (табл.7), $B = 0.4$

Количество перерабатываемой экскаватором породы, т/час, $G = 195$

Максимальный разовый выброс, т/с (8), $\underline{G} = P1 \cdot P2 \cdot P3 \cdot K5 \cdot P5 \cdot P6 \cdot B \cdot G \cdot 10^6 / 3600 = 0.05 \cdot 0.02 \cdot 1.7 \cdot 0.01 \cdot 0.7 \cdot 1 \cdot 0.4 \cdot 195 \cdot 10^6 / 3600 = 0.258$

Время работы экскаватора в год, часов, $RT = 4166$

Валовый выброс, т/год, $\underline{M} = P1 \cdot P2 \cdot P3SR \cdot K5 \cdot P5 \cdot P6 \cdot B \cdot G \cdot RT = 0.05 \cdot 0.02 \cdot 1.2 \cdot 0.01 \cdot 0.7 \cdot 1 \cdot 0.4 \cdot 195 \cdot 4166 = 2.73$

Итого выбросы от источника выделения: 003 Добычные работы

Код	Наименование ЗВ	Выброс г/с	Выброс т/год
2908	Пыль неорганическая, содержащая двуокись кремния в %: 70-20 (шамот, цемент, пыль цементного производства - глина, глинистый сланец, доменный шлак, песок, клинкер, зола, кремнезем, зола углей казахстанских месторождений) (494)	0.2580000	2.7300000

Источник загрязнения N 6004,
Источник выделения N 6004 04, Отвальные работы

Материал: Глина

Примесь: 2908 Пыль неорганическая, содержащая двуокись кремния в %: 70-20 (шамот, цемент, пыль цементного производства - глина, глинистый сланец, доменный шлак, песок, клинкер, зола, кремнезем, зола углей казахстанских месторождений) (494)

Влажность материала, %, $VL = 10$

Коэфф., учитывающий влажность материала (табл.4), $K5 = 0.01$

Операция: Хранение

Скорость ветра (среднегодовая), м/с, $G3SR = 2.6$

Кoeff., учитывающий среднегодовую скорость ветра (табл.2), $K3SR = 1.2$

Скорость ветра (максимальная), м/с, $G3 = 8$

Кoeff., учитывающий максимальную скорость ветра (табл.2), $K3 = 1.7$

Кoeffициент, учитывающий степень защищенности узла (табл.3), $K4 = 1$

Размер куска материала, мм, $G7 = 5$

Кoeffициент, учитывающий крупность материала (табл.5), $K7 = 0.7$

Поверхность пыления в плане, м², $F = 150$

Кoeff., учитывающий профиль поверхности складированного материала, $K6 = 1.45$

Унос пыли с 1 м² фактической поверхности материала, г/м²*сек, $Q = 0.004$

Максимальный разовый выброс пыли при хранении, г/с (1), $GC = K3 \cdot K4 \cdot K5 \cdot K6 \cdot K7 \cdot Q \cdot F = 1.7 \cdot 1 \cdot 0.01 \cdot 1.45 \cdot 0.7 \cdot 0.004 \cdot 150 = 0.01035$

Время работы склада в году, часов, $RT = 4320$

Валовый выброс пыли при хранении, т/год (1), $MC = K3SR \cdot K4 \cdot K5 \cdot K6 \cdot K7 \cdot Q \cdot F \cdot RT \cdot 0.0036 = 1.2 \cdot 1 \cdot 0.01 \cdot 1.45 \cdot 0.7 \cdot 0.004 \cdot 150 \cdot 4320 \cdot 0.0036 = 0.1137$

Максимальный разовый выброс, г/сек, $G = 0.01035$

Валовый выброс, т/год, $M = 0.1137$

Итого выбросы от источника выделения: 004 Отвальные работы

Код	Наименование ЗВ	Выброс з/с	Выброс т/год
2908	Пыль неорганическая, содержащая двуокись кремния в %: 70-20 (шамот, цемент, пыль цементного производства - глина, глинистый сланец, доменный шлак, песок, клинкер, зола, кремнезем, зола углей казахстанских месторождений) (494)	0.0103500	0.1137000

Источник загрязнения N 6005,

Источник выделения N 6005 05, Вспомогательные работы

Материал: Глина

Примесь: 2908 Пыль неорганическая, содержащая двуокись кремния в %: 70-20 (шамот, цемент, пыль цементного производства - глина, глинистый сланец, доменный шлак, песок, клинкер, зола, кремнезем, зола углей казахстанских месторождений) (494)

Влажность материала, %, $VL = 10$

Кoeff., учитывающий влажность материала (табл.4), $K5 = 0.01$

Операция: Переработка

Скорость ветра (среднегодовая), м/с, $G3SR = 2.6$

Кoeff., учитывающий среднегодовую скорость ветра (табл.2), $K3SR = 1.2$

Скорость ветра (максимальная), м/с, $G3 = 8$

Кoeff., учитывающий максимальную скорость ветра (табл.2), $K3 = 1.7$

Кoeffициент, учитывающий степень защищенности узла (табл.3), $K4 = 1$

Размер куска материала, мм, $G7 = 5$

Кoeffициент, учитывающий крупность материала (табл.5), $K7 = 0.7$

Доля пылевой фракции в материале (табл.1), $K1 = 0.05$

Доля пыли, переходящей в аэрозоль (табл.1), $K2 = 0.02$

Суммарное количество перерабатываемого материала, т/час, $G = 194.4$

Высота падения материала, м, $GB = 0.5$

Коэффициент, учитывающий высоту падения материала (табл.7), $B = 0.4$

Макс. разовый выброс пыли при переработке, г/с (1), $GC = K1 \cdot K2 \cdot K3 \cdot K4 \cdot K5 \cdot K7 \cdot G \cdot 10^6 \cdot B / 3600 = 0.05 \cdot 0.02 \cdot 1.7 \cdot 1 \cdot 0.01 \cdot 0.7 \cdot 194.4 \cdot 10^6 \cdot 0.4 / 3600 = 0.257$

Время работы узла переработки в год, часов, $RT2 = 208$

Валовый выброс пыли при переработке, т/год (1), $MC = K1 \cdot K2 \cdot K3SR \cdot K4 \cdot K5 \cdot K7 \cdot G \cdot B \cdot RT2 = 0.05 \cdot 0.02 \cdot 1.2 \cdot 1 \cdot 0.01 \cdot 0.7 \cdot 194.4 \cdot 0.4 \cdot 208 = 0.1359$

Максимальный разовый выброс, г/сек, $G = 0.257$

Валовый выброс, т/год, $M = 0.136$

Итого выбросы от источника выделения: 005 Вспомогательные работы

Код	Наименование ЗВ	Выброс г/с	Выброс т/год
2908	Пыль неорганическая, содержащая двуокись кремния в %: 70-20 (шамот, цемент, пыль цементного производства - глина, глинистый сланец, доменный шлак, песок, клинкер, зола, кремнезем, зола углей казахстанских месторождений) (494)	0.2570000	0.1360000

Источник загрязнения N 6006,

Источник выделения N 6006 06, Транспортировка сырья

Тип источника выделения: Карьер

Материал: Глина

Примесь: 2908 Пыль неорганическая, содержащая двуокись кремния в %: 70-20 (шамот, цемент, пыль цементного производства - глина, глинистый сланец, доменный шлак, песок, клинкер, зола, кремнезем, зола углей казахстанских месторождений) (494)

Вид работ: Автотранспортные работы

Влажность материала, %, $VL = 10$

Коэфф., учитывающий влажность материала (табл.4), $K5 = 0.01$

Число автомашин, работающих в карьере, $N = 20$

Число ходок (туда и обратно) всего транспорта в час, $NI = 20$

Средняя протяженность 1 ходки в пределах карьера, км, $L = 0.9$

Средняя грузоподъемность единицы автотранспорта, т, $GI = 20$

Коэфф. учитывающий среднюю грузоподъемность автотранспорта (табл.9), $CI = 1.6$

Средняя скорость движения транспорта в карьере, км/ч, $G2 = NI \cdot L / N = 20 \cdot 0.9 / 20 = 0.9$

Данные о скорости движения 1 км/ч отсутствуют в таблице 010

Коэфф. учитывающий среднюю скорость движения транспорта в карьере (табл.10), $C2 = 1$

Коэфф. состояния дорог (1 - для грунтовых, 0.5 - для щебеночных, 0.1 - щебеночных, обработанных) (табл.11), $C3 = 1$

Средняя площадь грузовой платформы, м², $F = 15$

Коэфф., учитывающий профиль поверхности материала (1.3-1.6), $C4 = 1.45$

Скорость обдувки материала, м/с, $G5 = 8$

Коэфф. учитывающий скорость обдувки материала (табл.12), $C5 = 1.5$

Пылевыведение с единицы фактической поверхности материала, г/м²*с, $Q_2 = 0.004$

Коэфф. учитывающий долю пыли, уносимой в атмосферу, $C_7 = 0.01$

Количество рабочих часов в году, $RT = 2000$

Максимальный разовый выброс пыли, г/сек (7), $_G_ = (C_1 \cdot C_2 \cdot C_3 \cdot K_5 \cdot N_1 \cdot L \cdot C_7 \cdot 1450 / 3600 + C_4 \cdot C_5 \cdot K_5 \cdot Q_2 \cdot F \cdot N) = (1.6 \cdot 1 \cdot 1 \cdot 0.01 \cdot 20 \cdot 0.9 \cdot 0.01 \cdot 1450 / 3600 + 1.45 \cdot 1.5 \cdot 0.01 \cdot 0.004 \cdot 15 \cdot 20) = 0.02726$

Валовый выброс пыли, т/год, $_M_ = 0.0036 \cdot _G_ \cdot RT = 0.0036 \cdot 0.02726 \cdot 2000 = 0.1963$

Итого выбросы от источника выделения: 006 Транспортировка сырья

Код	Наименование ЗВ	Выброс г/с	Выброс т/год
2908	Пыль неорганическая, содержащая двуокись кремния в %: 70-20 (шамот, цемент, пыль цементного производства - глина, глинистый сланец, доменный шлак, песок, клинкер, зола, кремнезем, зола углей казахстанских месторождений) (494)	0.0272600	0.1963000

На 2024 год

Источник загрязнения N 6001,

Источник выделения N 6001 01, Вскрышные работы

Тип источника выделения: Карьер

Материал: Вскрышные породы

Примесь: 2908 Пыль неорганическая, содержащая двуокись кремния в %: 70-20 (шамот, цемент, пыль цементного производства - глина, глинистый сланец, доменный шлак, песок, клинкер, зола, кремнезем, зола углей казахстанских месторождений) (494)

Вид работ: Выемочно-погрузочные работы

Влажность материала, %, $VL = 10$

Коэфф., учитывающий влажность материала (табл.4), $K_5 = 0.01$

Доля пылевой фракции в материале (табл.1), $P_1 = 0.04$

Доля пыли, переходящей в аэрозоль (табл.1), $P_2 = 0.01$

Скорость ветра в зоне работы экскаватора (средняя), м/с, $G_{3SR} = 2.6$

Коэфф.учитывающий среднюю скорость ветра (табл.2), $P_{3SR} = 1.2$

Скорость ветра в зоне работы экскаватора (максимальная), м/с, $G_3 = 8$

Коэфф. учитывающий максимальную скорость ветра (табл.2), $P_3 = 1.7$

Коэффициент, учитывающий местные условия (табл.3), $P_6 = 1$

Размер куска материала, мм, $G_7 = 5$

Коэффициент, учитывающий крупность материала (табл.5), $P_5 = 0.7$

Высота падения материала, м, $GB = 0.5$

Коэффициент, учитывающий высоту падения материала (табл.7), $B = 0.4$

Количество перерабатываемой экскаватором породы, т/час, $G = 262.35$

Максимальный разовый выброс, г/с (8), $_G_ = P_1 \cdot P_2 \cdot P_3 \cdot K_5 \cdot P_5 \cdot P_6 \cdot B \cdot G \cdot 10^6 / 3600 = 0.04 \cdot 0.01 \cdot 1.7 \cdot 0.01 \cdot 0.7 \cdot 1 \cdot 0.4 \cdot 262.35 \cdot 10^6 / 3600 = 0.1388$

Время работы экскаватора в год, часов, $RT = 298$

Валовый выброс, т/год, $_M_ = P_1 \cdot P_2 \cdot P_{3SR} \cdot K_5 \cdot P_5 \cdot P_6 \cdot B \cdot G \cdot RT = 0.04 \cdot 0.01 \cdot 1.2 \cdot 0.01 \cdot 0.7 \cdot 1 \cdot 0.4 \cdot 262.35 \cdot 298 = 0.105$

Итого выбросы от источника выделения: 001 Вскрышные работы

Код	Наименование ЗВ	Выброс г/с	Выброс т/год
2908	Пыль неорганическая, содержащая двуокись кремния в %: 70-20 (шамот, цемент, пыль цементного производства - глина, глинистый сланец, доменный шлак, песок, клинкер, зола, кремнезем, зола углей казахстанских месторождений) (494)	0.1388000	0.1050000

Источник загрязнения N 6002,

Источник выделения N 6002 02, Погрузка вскрышных пород

Тип источника выделения: Карьер

Материал: Вскрышные породы

Примесь: 2908 Пыль неорганическая, содержащая двуокись кремния в %: 70-20 (шамот, цемент, пыль цементного производства - глина, глинистый сланец, доменный шлак, песок, клинкер, зола, кремнезем, зола углей казахстанских месторождений) (494)

Вид работ: Выемочно-погрузочные работы

Влажность материала, %, **VL = 10**

Коэфф., учитывающий влажность материала (табл.4), **K5 = 0.01**

Доля пылевой фракции в материале (табл.1), **P1 = 0.04**

Доля пыли, переходящей в аэрозоль (табл.1), **P2 = 0.01**

Скорость ветра в зоне работы экскаватора (средняя), м/с, **G3SR = 2.6**

Коэфф.учитывающий среднюю скорость ветра (табл.2), **P3SR = 1.2**

Скорость ветра в зоне работы экскаватора (максимальная), м/с, **G3 = 8**

Коэфф. учитывающий максимальную скорость ветра (табл.2), **P3 = 1.7**

Коэффициент, учитывающий местные условия (табл.3), **P6 = 1**

Размер куска материала, мм, **G7 = 5**

Коэффициент, учитывающий крупность материала (табл.5), **P5 = 0.7**

Высота падения материала, м, **GB = 0.5**

Коэффициент, учитывающий высоту падения материала (табл.7), **B = 0.4**

Количество перерабатываемой экскаватором породы, т/час, **G = 118.8**

Максимальный разовый выброс, г/с (8), **$\underline{G} = P1 \cdot P2 \cdot P3 \cdot K5 \cdot P5 \cdot P6 \cdot B \cdot G \cdot 10^6 / 3600 = 0.04 \cdot 0.01 \cdot 1.7 \cdot 0.01 \cdot 0.7 \cdot 1 \cdot 0.4 \cdot 118.8 \cdot 10^6 / 3600 = 0.0628$**

Время работы экскаватора в год, часов, **RT = 658**

Валовый выброс, т/год, **$\underline{M} = P1 \cdot P2 \cdot P3SR \cdot K5 \cdot P5 \cdot P6 \cdot B \cdot G \cdot RT = 0.04 \cdot 0.01 \cdot 1.2 \cdot 0.01 \cdot 0.7 \cdot 1 \cdot 0.4 \cdot 118.8 \cdot 658 = 0.105$**

Итого выбросы от источника выделения: 002 Погрузка вскрышных пород

Код	Наименование ЗВ	Выброс г/с	Выброс т/год
2908	Пыль неорганическая, содержащая двуокись кремния в %: 70-20 (шамот, цемент, пыль цементного производства - глина, глинистый сланец, доменный шлак, песок, клинкер, зола, кремнезем, зола углей казахстанских месторождений) (494)	0.0628000	0.1050000

**Источник загрязнения N 6003,
Источник выделения N 6003 03, Добычные работы**

Тип источника выделения: Карьер

Материал: Глина

Примесь: 2908 Пыль неорганическая, содержащая двуокись кремния в %: 70-20 (шамот, цемент, пыль цементного производства - глина, глинистый сланец, доменный шлак, песок, клинкер, зола, кремнезем, зола углей казахстанских месторождений) (494)

Вид работ: Выемочно-погрузочные работы

Влажность материала, %, **$VL = 10$**

Коэфф., учитывающий влажность материала (табл.4), **$K5 = 0.01$**

Доля пылевой фракции в материале (табл.1), **$P1 = 0.05$**

Доля пыли, переходящей в аэрозоль (табл.1), **$P2 = 0.02$**

Скорость ветра в зоне работы экскаватора (средняя), м/с, **$G3SR = 2.6$**

Коэфф.учитывающий среднюю скорость ветра (табл.2), **$P3SR = 1.2$**

Скорость ветра в зоне работы экскаватора (максимальная), м/с, **$G3 = 8$**

Коэфф. учитывающий максимальную скорость ветра (табл.2), **$P3 = 1.7$**

Коэффициент, учитывающий местные условия (табл.3), **$P6 = 1$**

Размер куска материала, мм, **$G7 = 5$**

Коэффициент, учитывающий крупность материала (табл.5), **$P5 = 0.7$**

Высота падения материала, м, **$GB = 0.5$**

Коэффициент, учитывающий высоту падения материала (табл.7), **$B = 0.4$**

Количество перерабатываемой экскаватором породы, т/час, **$G = 195$**

Максимальный разовый выброс, г/с (8), **$\underline{G} = P1 \cdot P2 \cdot P3 \cdot K5 \cdot P5 \cdot P6 \cdot B \cdot G \cdot 10^6 / 3600 = 0.05 \cdot 0.02 \cdot 1.7 \cdot 0.01 \cdot 0.7 \cdot 1 \cdot 0.4 \cdot 195 \cdot 10^6 / 3600 = 0.258$**

Время работы экскаватора в год, часов, **$RT = 2600$**

Валовый выброс, т/год, **$\underline{M} = P1 \cdot P2 \cdot P3SR \cdot K5 \cdot P5 \cdot P6 \cdot B \cdot G \cdot RT = 0.05 \cdot 0.02 \cdot 1.2 \cdot 0.01 \cdot 0.7 \cdot 1 \cdot 0.4 \cdot 195 \cdot 2600 = 1.704$**

Итого выбросы от источника выделения: 003 Добычные работы

Код	Наименование ЗВ	Выброс г/с	Выброс т/год
2908	Пыль неорганическая, содержащая двуокись кремния в %: 70-20 (шамот, цемент, пыль цементного производства - глина, глинистый сланец, доменный шлак, песок, клинкер, зола, кремнезем, зола углей казахстанских месторождений) (494)	0.2580000	1.7040000

**Источник загрязнения N 6004 ,
Источник выделения N 6004 04 , Отвальные работы**

Материал: Глина

Примесь: 2908 Пыль неорганическая, содержащая двуокись кремния в %: 70-20 (шамот, цемент, пыль цементного производства - глина, глинистый сланец, доменный шлак, песок, клинкер, зола, кремнезем, зола углей казахстанских месторождений) (494)

Влажность материала, %, $VL = 10$

Коэфф., учитывающий влажность материала (табл.4) , $K5 = 0.01$

Операция: Хранение

Скорость ветра (среднегодовая), м/с, $G3SR = 2.6$

Коэфф., учитывающий среднегодовую скорость ветра (табл.2) , $K3SR = 1.2$

Скорость ветра (максимальная), м/с, $G3 = 8$

Коэфф., учитывающий максимальную скорость ветра (табл.2) , $K3 = 1.7$

Коэффициент, учитывающий степень защищенности узла (табл.3) , $K4 = 1$

Размер куска материала, мм, $G7 = 5$

Коэффициент, учитывающий крупность материала (табл.5) , $K7 = 0.7$

Поверхность пыления в плане, м², $F = 150$

Коэфф., учитывающий профиль поверхности складированного материала, $K6 = 1.45$

Унос пыли с 1 м² фактической поверхности материала, г/м²*сек, $Q = 0.004$

Максимальный разовый выброс пыли при хранении, г/с (1) , $GC = K3 \cdot K4 \cdot K5 \cdot K6 \cdot K7 \cdot Q \cdot F = 1.7 \cdot 1 \cdot 0.01 \cdot 1.45 \cdot 0.7 \cdot 0.004 \cdot 150 = 0.01035$

Время работы склада в году, часов, $RT = 4320$

Валовый выброс пыли при хранении, т/год (1) , $MC = K3SR \cdot K4 \cdot K5 \cdot K6 \cdot K7 \cdot Q \cdot F \cdot RT \cdot 0.0036 = 1.2 \cdot 1 \cdot 0.01 \cdot 1.45 \cdot 0.7 \cdot 0.004 \cdot 150 \cdot 4320 \cdot 0.0036 = 0.1137$

Максимальный разовый выброс , г/сек, $G = 0.01035$

Валовый выброс , т/год , $M = 0.1137$

Итого выбросы от источника выделения: 004 Отвальные работы

Код	Наименование ЗВ	Выброс г/с	Выброс т/год
2908	Пыль неорганическая, содержащая двуокись кремния в %: 70-20 (шамот, цемент, пыль цементного производства - глина, глинистый сланец, доменный шлак, песок, клинкер, зола, кремнезем, зола углей казахстанских месторождений) (494)	0.0103500	0.1137000

Источник загрязнения N 6005 ,

Источник выделения N 6005 05 , Вспомогательные работы

Материал: Глина

Примесь: 2908 Пыль неорганическая, содержащая двуокись кремния в %: 70-20 (шамот, цемент, пыль цементного производства - глина, глинистый сланец, доменный шлак, песок, клинкер, зола, кремнезем, зола углей казахстанских месторождений) (494)

Влажность материала, %, $VL = 10$

Коэфф., учитывающий влажность материала (табл.4) , $K5 = 0.01$

Операция: Переработка

Скорость ветра (среднегодовая), м/с, $G3SR = 2.6$

Кoeff., учитывающий среднегодовую скорость ветра (табл.2), $K3SR = 1.2$

Скорость ветра (максимальная), м/с, $G3 = 8$

Кoeff., учитывающий максимальную скорость ветра (табл.2), $K3 = 1.7$

Кoeffициент, учитывающий степень защищенности узла (табл.3), $K4 = 1$

Размер куска материала, мм, $G7 = 5$

Кoeffициент, учитывающий крупность материала (табл.5), $K7 = 0.7$

Доля пылевой фракции в материале (табл.1), $K1 = 0.05$

Доля пыли, переходящей в аэрозоль (табл.1), $K2 = 0.02$

Суммарное количество перерабатываемого материала, т/час, $G = 194.4$

Высота падения материала, м, $GB = 0.5$

Кoeffициент, учитывающий высоту падения материала (табл.7), $B = 0.4$

Макс. разовый выброс пыли при переработке, г/с (1), $GC = K1 \cdot K2 \cdot K3 \cdot K4 \cdot K5 \cdot K7 \cdot G \cdot 10^6 \cdot B / 3600 = 0.05 \cdot 0.02 \cdot 1.7 \cdot 1 \cdot 0.01 \cdot 0.7 \cdot 194.4 \cdot 10^6 \cdot 0.4 / 3600 = 0.257$

Время работы узла переработки в год, часов, $RT2 = 208$

Валовый выброс пыли при переработке, т/год (1), $MC = K1 \cdot K2 \cdot K3SR \cdot K4 \cdot K5 \cdot K7 \cdot G \cdot B \cdot RT2 = 0.05 \cdot 0.02 \cdot 1.2 \cdot 1 \cdot 0.01 \cdot 0.7 \cdot 194.4 \cdot 0.4 \cdot 208 = 0.1359$

Максимальный разовый выброс, г/сек, $G = 0.257$

Валовый выброс, т/год, $M = 0.136$

Итого выбросы от источника выделения: 005 Вспомогательные работы

Код	Наименование ЗВ	Выброс г/с	Выброс т/год
2908	Пыль неорганическая, содержащая двуокись кремния в %: 70-20 (шамот, цемент, пыль цементного производства - глина, глинистый сланец, доменный шлак, песок, клинкер, зола, кремнезем, зола углей казахстанских месторождений) (494)	0.2570000	0.1360000

Источник загрязнения N 6006,

Источник выделения N 6006 06, Транспортировка сырья

Тип источника выделения: Карьер

Материал: Глина

Примесь: 2908 Пыль неорганическая, содержащая двуокись кремния в %: 70-20 (шамот, цемент, пыль цементного производства - глина, глинистый сланец, доменный шлак, песок, клинкер, зола, кремнезем, зола углей казахстанских месторождений) (494)

Вид работ: Автотранспортные работы

Влажность материала, %, $VL = 10$

Кoeff., учитывающий влажность материала (табл.4), $K5 = 0.01$

Число автомашин, работающих в карьере, $N = 20$

Число ходок (туда и обратно) всего транспорта в час, $NI = 20$

Средняя протяженность 1 ходки в пределах карьера, км, $L = 0.9$

Средняя грузоподъемность единицы автотранспорта, т, $G1 = 20$

Кoeff. учитывающий среднюю грузоподъемность автотранспорта (табл.9), $C1 = 1.6$

Средняя скорость движения транспорта в карьере, км/ч, $G2 = N1 \cdot L / N = 20 \cdot 0.9 / 20 = 0.9$

Данные о скорости движения 1 км/ч отсутствуют в таблице 010

Коэфф. учитывающий среднюю скорость движения транспорта в карьере (табл.10), $C2 = 1$

Коэфф. состояния дорог (1 - для грунтовых, 0.5 - для щебеночных, 0.1 - щебеночных, обработанных) (табл.11), $C3 = 1$

Средняя площадь грузовой платформы, м², $F = 15$

Коэфф., учитывающий профиль поверхности материала (1.3-1.6), $C4 = 1.45$

Скорость обдувки материала, м/с, $G5 = 8$

Коэфф. учитывающий скорость обдувки материала (табл.12), $C5 = 1.5$

Пылевыведение с единицы фактической поверхности материала, г/м²*с, $Q2 = 0.004$

Коэфф. учитывающий долю пыли, уносимой в атмосферу, $C7 = 0.01$

Количество рабочих часов в году, $RT = 1000$

Максимальный разовый выброс пыли, г/сек (7), $G = (C1 \cdot C2 \cdot C3 \cdot K5 \cdot N1 \cdot L \cdot C7 \cdot 1450 / 3600 + C4 \cdot C5 \cdot K5 \cdot Q2 \cdot F \cdot N) = (1.6 \cdot 1 \cdot 1 \cdot 0.01 \cdot 20 \cdot 0.9 \cdot 0.01 \cdot 1450 / 3600 + 1.45 \cdot 1.5 \cdot 0.01 \cdot 0.004 \cdot 15 \cdot 20) = 0.02726$

Валовый выброс пыли, т/год, $M = 0.0036 \cdot G \cdot RT = 0.0036 \cdot 0.02726 \cdot 1000 = 0.0981$

Итого выбросы от источника выделения: 006 Транспортировка сырья

<i>Код</i>	<i>Наименование ЗВ</i>	<i>Выброс г/с</i>	<i>Выброс т/год</i>
2908	Пыль неорганическая, содержащая двуокись кремния в %: 70-20 (шамот, цемент, пыль цементного производства - глина, глинистый сланец, доменный шлак, песок, клинкер, зола, кремнезем, зола углей казахстанских месторождений) (494)	0.0272600	0.0981000

«БАТЫС ҚАЗАҚСТАН
ОБЛЫСЫНЫҢ ТАБИГИ
РЕСУРСТАРЫ ЖӘНЕ ТАБИҒАТ
ПАЙДАЛАНУДЫ РЕТТЕУ
БАСҚАРМАСЫ» МЕМЛЕКЕТТІК
МЕКЕМЕСІ



БӨРЛІ ОРМАН ЖӘНЕ ЖАНУАРЛАР
ДҮНИЕСІН ҚОРҒАУ ЖӨНІНДЕГІ
КОММУНАЛДЫҚ МЕМЛЕКЕТТІК
МЕКЕМЕСІ

ГОСУДАРСТВЕННОЕ УЧРЕЖДЕНИЕ
«УПРАВЛЕНИЕ ПРИРОДНЫХ
РЕСУРСОВ И РЕГУЛИРОВАНИЯ
ПРИРОДОПОЛЬЗОВАНИЯ ЗАПАДНО-
КАЗАХСТАНСКОЙ ОБЛАСТИ»

БУРЛИНСКОЕ КОММУНАЛЬНОЕ
ГОСУДАРСТВЕННОЕ УЧРЕЖДЕНИЕ
ПО ОХРАНЕ ЛЕСОВ И ЖИВОТНОГО
МИРА

090308 Батыс Қазақстан облысы, Бөрлі ауданы,
Бөрлі ауылы, Достық көшесі 167
Тел/факс 8(71133) 50745
№ 241 от «12» 12 2022г.

090308 Западно-Казахстанская область
Бурлинский район, п. Бурлин, ул. Достык 167
Тел/ факс 8(71133) 50745
www.lerkhoz-burlin@yandex.ru

Директору ТОО «ДСК Приоритет»
Кенжина Ж.Т.
(Ответ на ваше письмо)

Руководителю Управления природных
ресурсов и регулирования
природопользования ЗКО Исенову К.С.
(Для сведения)

На Ваше письмо № ЗТ-2022-02762540 от 21.12.2022 года по поводу проведения натурного обследования границ участков, в целях выяснения принадлежности испрашиваемых земель, на добычу общепольных ископаемых (глинистые породы) в рамках реализации «Реконструкция автомобильной дороги республиканского значения «Подстенное-Федоровка-граница РФ» 0-144 км.» участок находящийся 108-144км вдоль трассы от Бумакольского с/о Бурлинского района до границы РФ сообщаем следующее:

Данный участок был обследован комиссией в составе инженера охраны леса Бурлинского КГУ по охране лесов и животного мира (далее – Бурлинское КГУ) Сарсенова Н.З., лесничего Приурального лесничества Бурлинского КГУ Гончар М.И., в присутствии представителя ТОО ДСК Приоритет. При обследовании выяснилось, что данные участки не входят, и не затрагивает государственный лесной фонд (далее - ГЛФ) Бурлинского КГУ.

Ответ на обращение подготовлен на языке обращения в соответствии с пунктом 2 статьи 89 Административного процедурно-процессуального кодекса Республики Казахстан. В случае не согласия с данным ответом, Вы вправе обжаловать его в порядке, предусмотренном пунктом 1 статьи 91 Административного процедурно-процессуального кодекса Республики Казахстан.

С уважением,
и.о Директора Бурлинского КГУ
по охране лесов и животного мира:

Жандусинова



Жандусинова Г.С.

Исп.: Сарсенова Н.З.

КАЗАХСТАН РЕСПУБЛИКАСЫ
ЭКОЛОГИЯ, ГЕОЛОГИЯ ЖӘНЕ ТАБИғИ
РЕСУРСТАР МИНИСТРЛІГІ
СҰ РАЕСУСТАРЫ КОМИТЕТІ
СҰ РАЕСУСТАРЫ ПАЙДАЛАНУЫ
РЕТТЕУ ЖӘНЕ ҚОРТУ АУ ЖӘЙІНЕЛІ
ЖАЙЫҚ - КАСПИЙ
БАССЕЙНДІК ИНСПЕКЦИЯСЫ
РЕСПУБЛИКА БЫҚ
МЕМЛЕКЕТТІК МЕНДІМЕСІ



МИНИСТЕРСТВО ЭКОЛОГИИ, ГЕОЛОГИИ И
ПРИРОДНЫХ РЕСУРСОВ
РЕСПУБЛИКИ КАЗАХСТАН
КОМИТЕТ ПО ВОДНЫМ РЕСУРСАМ
РЕСПУБЛИКАНСКОЕ
ГОСУДАРСТВЕННОЕ УЧРЕЖДЕНИЕ
"ЖАЙЫҚ-КАСПИЙСКАЯ БАССЕЙНОВАЯ
ИНСПЕКЦИЯ ПО РЕГУЛИРОВАНИЮ
ИСПОЛЬЗОВАНИЯ И ОХРАНЕ
ВОДНЫХ РЕСУРСОВ"

060002, Атырау қаласы, Абай елшісі-10 қа»
Телефакс: 8(7122) 32-69-09
E-mail: kaspi@ecoreg.gov.kz

060002, город Атырау, улица Абай-10 ка»,
Тел/факс: 8(7122) 32-69-09
E-mail: kaspi@ecoreg.gov.kz

№ 18-13-01-08/237
08.08.2022

ТОО «ДСК Приоритет»

На Ваше обращение №ЗТ-2022-02126037 от 02.08.2022г.

Жайық-Каспийская бассейновая инспекция по регулированию использования и охране водных ресурсов (далее – Инспекция), в ответ на Ваше обращение, сообщает следующее.

Согласно представленным материалам, а именно картограммам и координатам запрашиваемого участка в рамках реализации проекта «Подстепное-Федоровка-граница РФ» км 0-144, участок км 108-144 в Западно-Казахстанской области расположен за пределами водоохранных зон и полос реки Урал установленных постановлением акимата Западно-Казахстанской области от 24 февраля 2017 года № 52 «Об установлении водоохранных зон, полос и режима их хозяйственного использования Западно-Казахстанской области».

В связи с этим, Инспекция считает, что для планируемой деятельности согласование с Инспекцией не требуется.

В дополнение на основании подпункта 5) пункта 2 статьи 22 Административного процедурно-процессуального Кодекса Республики Казахстан от 29 июня 2020 года (далее – Кодекс) Вы в праве обжаловать действия (бездействие) должностных лиц либо решение, принятое по обращению.

В соответствии пункта 2 статьи 89 Кодекса ответ на запрос подготовлен на языке обращения.

Руководитель инспекции

Г.Азидуллин

Г.Аманжолова
Тел.: 32-69-09

«ҚАЗАҚСТАН РЕСПУБЛИКАСЫ
ЭКОЛОГИЯ, ГЕОЛОГИЯ ЖӘНЕ ТАБИИ
РЕСУРСТАР МИНИСТРЛІГІ
ГЕОЛОГИЯ КОМИТЕТІНІҢ
«БАТЫС ҚАЗАҚСТАН
ОБЛАСТЫҚ ДЕПАРТАМЕНТІ»
РЕСПУБЛИКАЛЫҚ
МЕМБЕКЕТТІК МЕКЕМЕСІ



РЕСПУБЛИКАНСКОЕ
ГОСУДАРСТВЕННОЕ УЧРЕЖДЕНИЕ
«ЗАПАДНО-КАЗАХСТАНСКИЙ
МЕЖРЕГИОНАЛЬНЫЙ ДЕПАРТАМЕНТ
ГЕОЛОГИИ
КОМИТЕТА ГЕОЛОГИИ
МИНИСТЕРСТВА ЭКОЛОГИИ, ГЕОЛОГИИ
И ПРИРОДНЫХ РЕСУРСОВ РЕСПУБЛИКИ
КАЗАХСТАН «БАТКАВИЕДРА»

030020, Астана қаласы, III Калдымова кесі.5 «Б»
тел: (7132) 548330, факс: (7132) 542448
E-mail: z.kandy@ecorcom.gov.kz
№ 26-10-2-1526
19.08.22

030020, г. Астана, ул. III Калдымова, 5 «Б»
тел: (7132) 548330, факс: (7132) 542448
E-mail: z.kandy@ecorcom.gov.kz
№

159511
**«ДСК Приоритет» ЖСШ
директоры Ж.Т. Кенжинаға**
**Қосымша: Батыс Қазақстан облысының
Жер қатынастары басқармасы
ММ басшысы А. Өмірәлиевке**

Сіздің 11.08.2022ж. шығ. №254 санды хатқа келесіні хабарлаймын.
ҚР ЭГТРМ МГК интерактивті картасына сәйкес Республикалық маңызы
бар "Подстепное-Федоровка-гр. РФ", 0-144 км, Батыс Қазақстан облысындағы
108-144 км учаскесі " жер қойнауын пайдаланудан бос.

Сіз ұсынған географиялық координаттар бойынша сұрастырылып
отырған учаскелері шекаралары, түрі мен орналасуы «Құрылыс салу (қайта
жанғыртып салу) немесе а/ж жөндеу мақсаттарында пайдаланылатын КТПҚ
барлау немесе өндіруге жер қойнауын пайдалану құқығын беру
қағидаларының...» 12 және 13т.т. сәйкес (ҚР индустрия және
инфраструктуралық даму министрінің м.а. 07.04.2020ж. №188 бұйрығы).

На Ваше письмо исх. №254 от 11.08.2022г., сообщаю.

Согласно Интерактивной карте КГ МЭГПР РК участки №№1,2,3, для
разведки ОПИ для реконструкции автомобильной дороги республиканского
значения «Подстепное-Федоровка-гр. РФ», км 0-144, участок км 108-144» в
Западно-Казахстанской области, свободны от недропользования.

Граница, форма и расположение запрашиваемых участков недр согласно
представленным Вами географическим координатам соответствуют п.п. 12 и 13
«Правил предоставления права недропользования на проведение разведки или
добычи ОПИ, используемых для целей строительства (реконструкции) и
ремонта а/д ...» (приказ и.о. министра индустрии и инфраструктурного развития
РК №188 от 07.04.2020г.).

Департамент басшысының
орынбасары

Каширина Н.А.

Орынб. Маушова М.К.
59-52-18

Маушова М.К.
Маушова М.К.

**"Қазақстан Республикасы
Экология, геология және табиғи
ресурстар министрлігі Орман
шаруашылығы және жануарлар
дүниесі комитетінің Батыс
Қазақстан облыстық орман
шаруашылығы және жануарлар
дүниесі аумақтық инспекциясы"
республикалық мемлекеттік
мекемесі**



**Республиканское государственное
учреждение "Западно-
Казахстанская областная
территориальная инспекция
лесного хозяйства и животного
мира Комитета лесного хозяйства
и животного мира Министерства
экологии, геологии и природных
ресурсов Республики Казахстан"**

Қазақстан Республикасы 010000, Орал қ., Қ.
Аманжолов көшесі 75

Республика Казахстан 010000, г.Уральск,
улица К.Аманжолов 75

02.08.2022 №ЗТ-2022-02110068

Товарищество с ограниченной
ответственностью "ДСК Приоритет"

На №ЗТ-2022-02110068 от 28 июля 2022 года

Директору ТОО «ДСК Приоритет» Ж. Кенжиной На Ваше обращение № 222 от 28 июля 2022 года Западно-Казахстанская областная территориальная инспекция лесного хозяйства и животного мира (далее – Инспекция) на Ваше обращение о согласовании документации по добыче общераспространенных полезных ископаемых для строительства (реконструкции) и ремонта автомобильных дорог общего пользования, железных дорог, находящихся в государственной собственности, а также для реконструкции и ремонта гидросооружений и гидротехнических сооружений сообщает следующее. Инспекция, изучив прилагаемые к Вашему обращению карты-схемы и координаты расположения планируемого объекта пришла к выводу, что испрашиваемая территория не входит в особо охраняемые природные территории. Однако, участки намечаемой Вами деятельности граничат с территорией государственного лесного фонда. Для более точного выяснения принадлежности испрашиваемых земель, с целью проведения обследования, Вам необходимо обратиться в Бурлинское коммунальное государственное учреждение по охране лесов и животного мира, являющимся лесовладельцем в данной местности: телефон для справок: 8 (71133) 50-7-45; эл. почта leskhoz-burlin@yandex.ru. На основании вышесказанного, Инспекция не возражает проведению Вами работ при соблюдении требований природоохранного законодательства Республики Казахстан. Ответ на обращение подготовлен на языке обращения в соответствии с пунктом 2 статьи 89 Административного процедурно-процессуального кодекса РК от 29 июня 2020 года. В случае несогласия с данным ответом, Вы вправе обжаловать его в порядке, предусмотренном пунктом 1 статьи 91 Административного процедурно-процессуального кодекса РК от 29 июня 2020 года.



Жауапқа шағымдану немесе талап қою үшін QR кодты сканерлеңіз немесе төмендегі сілтеме бойынша өтіңіз:

https://2.app.link/teofinish_blank

Чтобы обжаловать ответ или подать иск, отсканируйте QR-код или переходите по ссылке выше:

Руководитель

РАХИМЖАНОВ НУРЛАН САГИНТАЕВИЧ



Исполнитель:

ЕСКАБУЛОВ ДАУРЕН КАЙЫРЖАНОВИЧ

тел.: 7776492297

Осы құжат «Электрондық құжат және электрондық цифрлық қолтаңба туралы» Қазақстан Республикасының 2003 жылғы 7 қаңтардағы N 370-ІІ Заңы 7 бабының 1 тармағына сәйкес қағаз тасымалдалатын құжатпен бірдей.

Данный документ согласно пункту 1 статьи 7 ЗРК от 7 января 2003 года N370-II «Об электронном документе и электронной цифровой подписи» равнозначен документу на бумажном носителе.

Қазақстан Республикасының Экология,
геология және табиғи ресурстар
министрлігі



"Қазақстан Республикасы Экология,
геология және табиғи ресурстар
министрлігі Су ресурстары комитетінің
Су ресурстарын пайдалануды реттеу
және қорғау жөніндегі Жайық-Каспий
бассейндік инспекциясы"
республикалық мемлекеттік мекемесі

Министерство экологии, геологии и
природных ресурсов Республики
Казахстан

Республиканское государственное
учреждение "Жайық-Каспийская
бассейновая инспекция по
регулированию использования и
охране водных ресурсов Комитета по
водным ресурсам Министерства
экологии, геологии и природных
ресурсов Республики Казахстан"

Атырау Қ.Ә., көшесі Абай, № 10А үйі

Атырау Г.А., улица Абай, дом № 10А

Номер: KZ63VTE00132918

Вторая категория разрешений

Серия: Кас.Жайык (поверхностные воды)

Разрешение четвертого класса

Разрешение на специальное водопользование

Вид специального водопользования: забор и (или) использование поверхностных вод с применением сооружений или технических устройств, указанных в пункте 1 статьи 66 Кодекса..

(в соответствии с пунктом 6 статьи 66 Водного кодекса Республики Казахстан от 9 июля 2003 года)

Цель специального водопользования: использование воды для реконструкции автомобильной дороги республиканского значения "Подстепное-Федоровка-гр.РФ", км. 0-144, участок км.108-144

Условия специального водопользования указаны в приложении к настоящему разрешению на специальное водопользование.

Выдано: Товарищество с ограниченной ответственностью "ДСК Приоритет", 080940002042, 090300, Республика Казахстан, Западно-Казахстанская область, Бурлинский район, Аксайская г.а., г.Аксай, улица Жаңағалап, дом № 47

(полное наименование физического или юридического лица, ИИН/БИИ, адрес физического и юридического лица)


Орган выдавший разрешение: Республиканское государственное учреждение "Жайық-Каспийская бассейновая инспекция по регулированию использования и охране водных ресурсов Комитета по водным ресурсам Министерства экологии, геологии и природных ресурсов Республики Казахстан"

Дата выдачи разрешения: 04.11.2022 г.

Срок действия разрешения: 05.10.2027 г.

Руководитель инспекции

Азидуллин Галидулла Азидоллаевич



Бұл құжат КР 2003 жылдың 7 қаңтарындағы «Электрондық құжат және электрондық сандық қол қойы» туралы заңның 7 бабы, 1 тармағына сәйкес қатаң бейімдегі таңбамен тегі.
Электрондық құжат www.elicense.kz порталында құрылды. Электрондық құжат тұтынушысын www.elicense.kz порталында тексері алыңыз.
Данный документ согласно пункту 1 статьи 7 ЗРК от 7 января 2003 года «Об электронных документах и электронной цифровой подписи равнозначен документу на бумажном носителе. Электронный документ сформирован на портале www.elicense.kz. Проверить подлинность электронного документа вы можете на портале www.elicense.kz.

**Приложение к разрешению на специальное водопользование
№КЗ63VTE00132918 Серия Кас.Жайык (поверхностные воды) от 04.11.2022 года**

Условия специального водопользования

1. Специальное водопользование разрешается при соблюдении следующих условий (указывается отдельно для каждого вида специального водопользования):
Вид специального водопользования забор и (или) использование поверхностных вод с применением сооружений или технических устройств, указанных в пункте 1 статьи 66 Кодекса.

Расчетные объемы водопотребления 2023 - 2026 годы - 137,641 тыс.м3; 2027 год - 22,940 тыс.м3;

№	Наименование водного объекта	Код источника	Код передающей организации	Код моря-реки	Притоки					Код качества	Расстояние от устья, км	Расчетный годовой объем забора
					1	2	3	4	5			
1	2	3	4	5	6	7	8	9	10	11	12	13
1	р.Жайык, п.Приуральное, Бурлинский район, ЗКО на 2027 год	река – 20	-	-	-	-	-	-	-	BT	-	22,940 тыс.м3
2	р.Жайык, п.Приуральное, Бурлинский район, ЗКО на 2023 - 2026 годы	река – 20	-	-	-	-	-	-	-	BT	-	137,641 тыс.м3

Расчетные объемы годового водозабора по месяцам												Обеспеченность годовых объемов			Вид использования	
Январь	Февраль	Март	Апрель	Май	Июнь	Июль	Август	Сентябрь	Октябрь	Ноябрь	Декабрь	95%	75%	50%	Код	Объем
14	15	16	17	18	19	20	21	22	23	24	25	26	27	28	29	30
-	-	-	19,663	3,277	-	-	-	-	-	-	-	-	-	-	ПР – Производственные	22,940 тыс.м3
-	-	-	19,663	19,663	19,663	19,663	19,663	19,663	19,663	-	-	-	-	-	ПР – Производственные	137,641 тыс.м3


Расчетные объемы водоотведения

№	Наименование водного объекта	Код источника	Код передающей организации	Водохозяйственный участок	Код моря-реки	Притоки					Код качества	Расстояние от устья, км	Расчетный годовой объем забора
						1	2	3	4	5			
1	2	3	4	5	6	7	8	9	10	11	12	13	14
1	-	река – 20	-	-	-	-	-	-	-	-	-	-	-

Расчетный годовой объем водоотведения по месяцам												Загрязненные		Нормативн о-чистые (без очистки)	Нормативн о -очищенны е
Январь	Февраль	Март	Апрель	Май	Июнь	Июль	Август	Сентябрь	Октябрь	Ноябрь	Декабрь	Без очистки	Недостаточн о очищенных		
15	16	17	18	19	20	21	22	23	24	25	26	27	28	29	30
-	-	-	-	-	-	-	-	-	-	-	-	-	-	-	-

2. Дополнительные требования к условиям водопользования, связанные с технологической схемой эксплуатации объекта в соответствии со статьей 72 Водного кодекса Республики Казахстан - выполнять все требования ст.72 Водного кодекс РК; - рационально использовать водные ресурсы, принимать меры к сокращению потерь воды; - бережно относиться к водному объекту и водохозяйственным сооружениям, не допускать нанесения им вреда и принимать меры по внедрению водосберегающих технологии; - содержать в исправном состоянии водохозяйственные сооружения и технические устройства, влияющие на состояние вод, улучшать их эксплуатационные качества; -обеспечивать безопасность физических лиц на водных объектах и водохозяйственных сооружениях; - в соответствии ст.74 Водного кодекса РК, Жайык-Каспийская БВИ оставляет право ограничения использования выделенного в пределах настоящего разрешения лимита на водопользование; - ежеквартально в срок до 10 числа первого месяца следующего за отчетным кварталом предоставить в Западно-Казахстанский отдел Жайык-Каспийской БВИ по адресу: г.Уральск, ул.Х.Чурина 119Н1, тел:8(7112)53-52-17 сведения, полученные в результате первичного учета вод (ПУВ), согласно приложения 4 к ПУВ, утвержденный приказом Министерства сельского хозяйства РК от 30.03.2015г. №19-1/274; - ежегодно до 10 января представлять годовой отчет по форме 2ПП (водхоз) в Западно-Казахстанский отдел Жайык-Каспийской БВИ по адресу: г.Уральск, ул.Х.Чурина 119Н1, тел:8(7112)53-52-17; - при несоблюдении водопользователем условий и требования, установленных водным законодательством РК, право специального водопользования прекращается путём отзыва разрешения на специальное водопользование; - в соответствии статьи 566-572 Налогового Кодекса внести в бюджет плату за пользование поверхностными водными ресурсами; - ежеквартально до 15 числа второго месяца следующего квартала согласовать в Западно-Казахстанский отдел Жайык-Каспийской БВИ по адресу: г.Уральск, ул.Х.Чурина 119Н1, тел:8 (7112)53-52-17 отчет по форме 860.00 и 860.01; - своевременно осуществлять платежи за водопользование; - ведение наблюдений и контроля за качеством используемых вод возлагается на водопользователей. Примечание: плата за пользование поверхностными водными ресурсами осуществляется по ставкам, устанавливаемым местными исполнительными органами (по месту водопользования) и возможно их изменение;

3. Условия использования подземных вод, представляемых территориальными подразделениями уполномоченного органа по изучению и использованию недр при согласовании условий специального водопользования -



Будь кратчай 2003 жылдың 7 қаңтарындағы «Электрондық құжат және электрондық қолданыс туралы заңның 7 бабы, 1 тармағына сәйкес қарап бетіндегі кішірек тек.
Электрондық құжат: www.ebisens.kz порталында құрылған. Электрондық құжат туралы заңның www.ebisens.kz порталында төселе алады.
Данный документ согласно пункту 1 статьи 7 ЗРК от 7 января 2003 года «Об электронном документе и электронной цифровой подписи» равнозначен документу на бумажном носителе. Электронный документ сформирован на портале www.ebisens.kz. Проверить подлинность электронного документа вы можете на портале www.ebisens.kz.