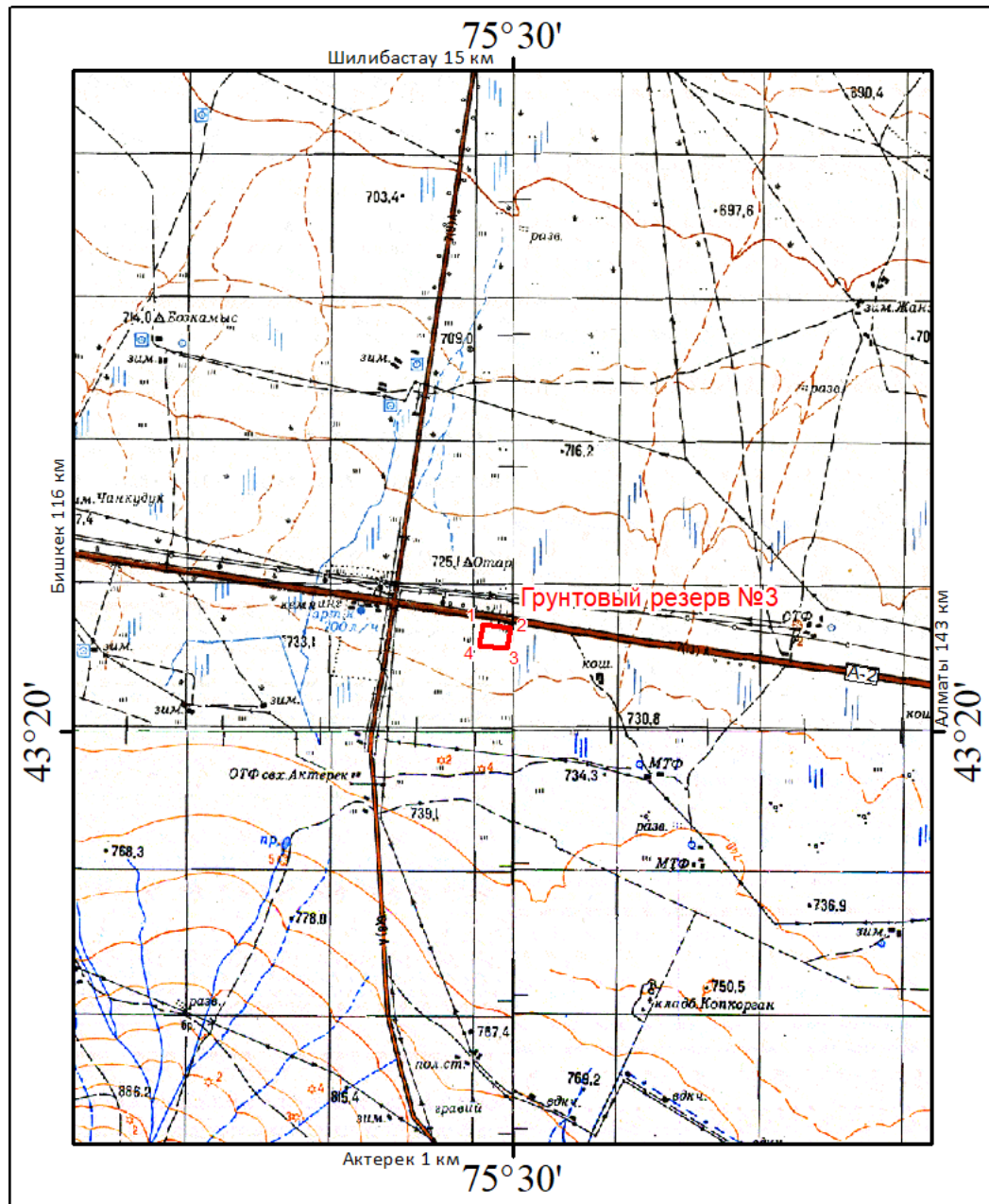


Приложения


Приложение 1

Обзорная (ситуационная) схема расположения
Масштаб 1:100 000



Условные обозначения

Грунтовый резерв №3

 - наименование запрашиваемого участка и номер угловых точек

Ситуационная схема расположения участка «Грунтовый резерв №3»



Границы участка показаны и обозначены угловыми точками с № 1 по № 4.

№ точки	координаты угловых точек	
	северная широта	восточная долгота
1	43°20'48,46"	75°29'41,28"
2	43°20'47,03"	75°29'58,21"
3	43°20'37,75"	75°29'55,91"
4	43°20'39,18"	75°29'38,98"

Площадь составляет 0,1115 км² (11,15 га)

Водных объектов от границ участка «Грунтовый резерв №3» в радиусе 600 метров нет.

"Қазақстан Республикасы
Экология, геология және табиғи
ресурстар министрлігі Су
ресурстары комитетінің Су
ресурстарын пайдалануды реттеу
және қорғау жөніндегі Балқаш-
Алакөл бассейндік инспекциясы"
республикалық мемлекеттік
мекемесі



Қазақстан Республикасы 010000, Жетісу
ауданы, АБЫЛАЙ ХАН Даңғылы 2, 4-этаж

Республиканское государственное
учреждение "Балқаш-Алакольская
бассейновая инспекция по
регулированию использования и
охране водных ресурсов Комитета
по водным ресурсам
Министерства экологии, геологии и
природных ресурсов Республики
Казахстан"

Республика Казахстан 010000, Жетысуский
район, Проспект АБЫЛАЙ ХАНА 2, 4-этаж

10.11.2022 №3Т-2022-02599772

филиал АО "EH ESER TAAHHUT VE SANAYI
ANONIM SIRKETI (ЭХ ЭСЕР ТААХЮТ ВЕ
САНАЙИ АНОНИМ ШИРКЕТИ)" в городе Нур-
Султан

На №3Т-2022-02599772 от 1 ноября 2022 года

РГУ «Балқаш-Алакольская бассейновая инспекция по регулированию использования и охране водных ресурсов» (далее Инспекция) рассмотрев Ваше обращение по вопросу рассмотрение картограммы площадей рассмотрение картограммы площади проведения разведки на участках «Грунтовой резерв № «3», расположенный в Жамбылском районе Алматинской области, используемый для реконструкции участка автомобильной дороги республиканского значения «Узынагаш-Отар» км 101-143 лот 2, на предмет соответствия Водному законодательству РК, сообщает следующее. В соответствии п.п.5 п.1 ст.125 Водного кодекса Республики Казахстан в пределах водоохранных полос запрещаются: проведение работ, нарушающих почвенный и травяной покров (в том числе распашка земель, выпас скота, добыча полезных ископаемых....). По письму запрашиваемые земельный участок расположен вне водоохранных полос водных объектов (в радиусе более 600 м от земельных участков отсутствуют поверхностные водные объекты). Проведение разведки общераспространенных полезных ископаемых вне водоохранных полос водных объектов не противоречит Водному законодательству Республики Казахстан при соблюдении требований Водного кодекса РК. Кроме того, согласно пункта 1 статьи 120 Водного кодекса РК «физические и юридические лица, производственная деятельность которых может оказать вредное влияние на состояние подземных вод, обязаны вести мониторинг подземных вод и своевременно принимать меры по предотвращению загрязнения и истощения водных ресурсов и вредного воздействия вод». Дополнительно сообщаем, что согласно пункту 1 ст.126 Водного кодекса РК «Строительные, дноуглубительные и взрывные работы, добыча полезных ископаемых и других ресурсов, прокладка кабелей, трубопроводов и других коммуникаций, рубка леса, буровые и иные работы на водных объектах или водоохранных зонах, влияющие на состояние водных объектов, производятся по согласованию с бассейновыми инспекциями,....».



Жауапқа шағымдану немесе талап қою үшін QR коды сканерлеңіз немесе төмендегі сілтеме бойынша етіңіз:


https://i2.app.link/eotinish_blank

Чтобы обжаловать ответ или подать иск, отсканируйте QR-код или переходите по ссылке выше:

Согласования земельного участка для проведения разведки общераспространенных полезных ископаемых входит в состав Правил по оказанию государственной услуги. В связи с этим, для согласование необходимо представить перечень документов и обратиться с заявлением установленной формы, согласно Приказу и.о. Министра экологии, геологии и природных ресурсов Республики Казахстан от 18.06.2020 года № 148, о внесении изменения в приказ Заместителя Премьера-Министра РК – МСХ РК от 01.09.2016 года № 380 «Об утверждении Правил согласования размещения предприятий и других сооружений, а также условий производства строительных и других работ на водных объектах водоохраных зонах и полосах». В случае несогласия с настоящим ответом, Вы вправе обжаловать его в соответствии со ст.91 Административного процедурно-процессуального Кодекса РК в вышестоящему государственному органу либо в суд.

Заместитель руководителя

ЖАҚСЫМБЕТОВ ҚАЙЫРЖАН СЕРИКБАЕВИЧ



Исполнитель:

ТУРЛЫБЕКОВ ЕРКЫН АДЫЛОВИЧ

тел.: 7075309457

Осы құжат «Электрондық құжат және электрондық цифрлық қолтаңба туралы» Қазақстан Республикасының 2003 жылғы 7 қаңтардағы N 370-II Заңы 7 бабының 1 тармағына сәйкес қағаз тасығыштағы құжатпен бірдей.

Данный документ согласно пункту 1 статьи 7 ЗРК от 7 января 2003 года N370-II «Об электронном документе и электронной цифровой подписи» равнозначен документу на бумажном носителе.



Жауапқа шағымдану немесе талап қою үшін QR кодты сканерлеңіз немесе төмендегі сілтеме бойынша өтіңіз:

https://i2.app.link/eotinish_blank

Чтобы обжаловать ответ или подать иск, отсканируйте QR-код или переходите по ссылке выше:

Қазақстан Республикасы экология,
геология және табиғи ресурстар
министрлігінің Орман
шаруашылығы және жануарлар
дүниесі комитетінің "Қазақ орман
орналастыру кәсіпорны" РМҚК

Қазақстан Республикасы 010000, Алматы
қ.,

РГКП "Казахское
лесоустроительное предприятие"
Комитета лесного хозяйства и
животного мира Министерства
экологии, геологии и природных
ресурсов Республики Казахстан

Республика Казахстан 010000, г.Алматы,

09.11.2022 №ЗТ-2022-02631846


филиал АО "ЕН ESER ТААННУТ VE SANAYI
ANONIM SIRKETI (ЭХ ЭСЕР ТААХЮТ VE
САНАЙИ АНОНИМ ШИРКЕТИ)" в городе Нур-
Султан

На №ЗТ-2022-02631846 от 7 ноября 2022 года

Кәсіпорын Сіздің хатыңызға сәйкес, «ЕН ESER ТААННУТ VE SANAYI ANONIM SIRKETI» АҚ учаскесі Алматы облысында орналасқан, мемлекеттік орман қоры мен ерекше қорғалатын табиғи аумақтар жерінен тыс жерде орналасқандығын мәлімдейді. Согласно Вашему письму предприятие сообщает, что представленный АО «ЕН ESER ТААННУТ VE SANAYI ANONIM SIRKETI» участок расположен в Алматинской области, находится за пределами земель государственного лесного фонда и особо охраняемых природных территорий.

Директор предприятия

БАЙМУХАНБЕТОВ САНАТ СЕРИКОВИЧ



Исполнитель:

ВОЛКОВ БОРИС ГЕОРГИЕВИЧ

тел.: 7772564297

Осы құжат «Электрондық құжат және электрондық цифрлық қолтаңба туралы» Қазақстан Республикасының 2003 жылғы 7 қаңтардағы N 370-II Заңы 7 бабының 1 тармағына сәйкес қағаз тасығыштағы құжатпен бірдей.

Данный документ согласно пункту 1 статьи 7 ЗПК от 7 января 2003 года N370-II «Об электронном документе и электронной цифровой подписи» равнозначен документу на бумажном носителе.



Жауапқа шағымдану немесе талап қою үшін QR кодты сканерлеңіз немесе төмендегі сілтеме бойынша етіңіз:

https://i2.app.link/eotinish_blank

Чтобы обжаловать ответ или подать иск, отсканируйте QR-код или переходите по ссылке выше: