У Т В Е Р Ж Д А Ю
Директор Карагандинского областного филиала
АО "НК "КазАвтоЖол"
_____ Айдос С.Ә.
"14" января 2022 г.

ТЕХНИЧЕСКОЕ ЗАДАНИЕ

на разработку проектно-сметной документации по реконструкции автомобильной дороги «Кызылорда-Павлодар-Успенка-гр.РФ», участок «Жезказган-Караганда» 433-946км участок км 883-905

№ п/п	Наименование и месторасположение проектируемого участка	Перечень основных данных и требований
1.	Основание для разработки проекта	- республиканская бюджетная программа 003 "Развитие автомобильных дорог на республиканском уровне» - письмо I26-26/991-И от 04.06.2021г. КАД МИИР РК -Договор № 25-05-22/3 (№090140000306/220070/00) от 12.01.2022г. на разработку проектно-сметной документации
2.	Месторасположение объекта	Карагандинская область, Абайский район
3.	Вид строительства	Реконструкция автомобильной дороги А-17 «Кызылорда-Павлодар-Успенка-гр.РФ», участок «Жезказган-Караганда» 433-946км, участок км 883-905
4.	Источник финансирования	Средства республиканского бюджета.
5.	Начало объекта Конец объекта Протяженность	- км 883, уточнить при проектировании; - км 905, уточнить при проектировании; - 22 км, уточнить при проектировании
6.	Стадийность проектирования	- Рабочий проект (РП).
7.	Состав и содержание ПСД	- В соответствии с СН РК 1.02-03-2011, СТ РК 1397-2005.
8.	**Основные показатели автодороги**	
8.1	Существующая дорога	- III техническая категория
8.2	Проектируемая дорога	-уточнить по итогам подсчета перспективной интенсивности, но не менее II технической категорий
8.3	Расчетная скорость движения	- СП РК 3.03-101-2013 «Автомобильные дороги» *(с изменениями и дополнениями от 25.02.2019 г.)*
8.4	Технические нормы основных элементов автомобильной дороги	- СП РК 3.03-101-2013 «Автомобильные дороги» *(с изменениями и дополнениями от 25.02.2019 г.);* - СП РК 3.01-101-2013 «Градостроительство. Планировка и застройка городских и сельских населенных пунктов», СН РК 3.01-01-2013 «Градостроительство. Планировка и застройка

		городских и сельских населенных пунктов»
8.5	Расчетные нагрузки - для дорожной одежды - для искусственных сооружений	 - **А2 (130)** по СН РК 3.03-04-2014 «Проектирование дорожных одежд нежесткого типа», СП РК 3.03-104-2014 «Проектирование дорожных одежд нежесткого типа» (с изменениями от 14.06.2019г.); - **А-14 НК-120 и НК-180** по СТ РК 1380-2017 «Мостовые сооружения на автомобильных дорогах. Нагрузки и воздействия».
8.6	Исскуственные сооружения. Габариты мостов и путепроводов	- капитального типа по нормам СП РК 3.03-112-2013, «Мосты и трубы», СТ РК 1379-2012 «Мостовые сооружения и водопропускные трубы на автомобильных дорогах. Габариты приближения конструкций»; СТ РК 1380-2005 «Мостовые сооружения и водопропускные трубы на автомобильных дорогах. Нагрузки и воздействия»
9. 9.1	Исходные данные: Сбор исходных данных и согласований	Произвести комплексные инженерно-технические изыскания, включая сбор исходных данных, топогеодезические, инженерно-геологические, гидрологические работы. **Получить:** - разрешение на использование земельных участков для проведения проектно-изыскательских работ согласно ст.71 Земельного кодекса РК; – технические условия и согласования от владельцев пересекаемых коммуникаций с учетом срока продолжительности строительства; - археологическое заключение на предмет наличия объектов историко-культурного наследия; - от имени Заказчика АПЗ; - от имени Заказчика - акты выбора земельного участка и заключения земельной комиссии от МИО; - от имени Заказчика при необходимости перевода земель государственного лесного фонда в земли других категорий - от лесовладельца акты выбора, а также выкопировки от Некоммерческое акционерное общество «Государственная корпорация «Правительство для граждан»; - согласование отУправления природных ресурсов и регулирования природопользования и Территориальной инспекции лесного хозяйства и животного мира МЭГПР РК, от Территориальной инспекций лесного хозяйства и животного мира МЭГПР РК об отсутствии/наличии растений, миграционных путей животных и птиц, занесенных в Красную книгу и лесовладельцами и дугими заинтересованными органами ; - данные от областного Департамента геологии Комитета геологии МЭГПР РК об отсутствии или малозначительности полезных ископаемых; - в радиусе 100 км от проектируемой трассы данные по технологическим отходам, подлежащих утилизации *(зола, шлаки и т.д.)*; - согласование водопользования

		Определить: - границы водоохранных зон и полос, санитарно-защитную зону по отношению к проектируемому объекту с получением согласований от компетентных органов; - наличие, вид, количество зеленых насаждений в проектируемой полосе отвода с составлением комиссионного акта на наличие зеленых насаждений утвержденного Заказчиком, при необходимости провести лесопатологическое обследование; - места устройства скотопрогонов, количество мест пересечений, примыканий, транспортных развязок и других сооружений с учетом рельефа местности, получить согласование МИО **Выполнить согласования:** – постоянного отвода земли под автомобильную дорогу, водоотводных, защитных и других сооружений, под коммуникации *(в случае переноса коммуникаций на новое место),* транспортные развязки, площадки отдыха, подъезды к транспортным развязкам, лесные насаждения, снегозадерживающие заборы с определением затрат на возмещение потерь и убытков; – временного отвода земель на период реконструкции автомобильной дороги (*стройплощадки, притрассовые карьеры и резервы, подъезных и временных объездных дорог, площадки дорожно-строительных материалов)* с определением затрат на возмещение потерь и убытков; - от имени Заказчика - с собственниками и землепользователями занимаемых земельных участков; - по объектам сервиса, расположенным вдоль проектируемой автодороги; - согласовать собственниками объектов сервиса по съездам и переходно-скоростным полосам, примыкающих к проектируемой дороге.
10.	Особые условия изыскательских работ:	- выполнить топогеодезическую съемку существующей дороги (со всеми искусственными сооружениями) с учетом уширения под обозначенную категорию и, при необходимости, устройством транспортных развязок в разных уровнях с привязкой к государственной системе координат; - произвести обследование состояния дороги (покрытия, обочин, водопропускных труб) для определения износа; - на основании инженерно-геологических изысканий заложить в проекте грунтовые карьеры, с оформлением разрешения на разведку ОПИ, с согласованием их местоположения с землепользователями с заключением пригодности грунта и наличием необходимых объемов подтвержденной государственной экспертизой запасов полезных ископаемых в соответствии с

		кодексом «О недрах и недропользовании»; - топогеодезические, инженерно-геологические, гидрологические работы сдать Заказчику в виде отчета согласно СТ РК 1399-2005. Геологические, гидрологические отчеты, все согласования должны быть предоставлены Заказчику на бумажном и электронном носителе - 3 экз.
11	Особые условия проектирования:	- проектные решения должны быть согласованы с Заказчиком и рассмотрены Техническим Советом АО НК «ҚазАвтоЖол» и Научно-техническом Советом Комитета автомобильных дорог МИИР РК; - провести обследование существующих сооружений и строений, попадающих в зону строительства, составить комиссионные дефектные акты на разборку и демонтаж, согласовать с Заказчиком; - предусмотреть затраты на демонтаж существующих объектов и сооружений, попадающих в зону строительства согласно дефектным актам; - предусмотреть переустройство и защиту существующих коммуникаций в зоне строительства автомобильной дороги, не удовлетворяющих техническим условиям - район расположения дороги – сейсмичность определить по нормам с учетом грунтовых условий участка работ; -по согласованию с Заказчиком при разработке проектно-сметной документации предусмотреть строительство опытно-экспериментальных участков, с применением инновационных технологий и материалов направленные на снижение материалоемкости и себестоимости дорожных конструкций, повышение прочностных характеристик конструктивных слоев дорожной одежды, эксплуатационного ресурса покрытий, безопасности дорожного движения и совершенствование методов строительства и проектирования; - при наличии в проектно-сметной документации опытно-экспериментальных участков в сметной документации предусмотреть затраты на научно-техническое сопровождение, осмотр, мониторинг и исследования опытно-экспериментальных участков. - на мостовых сооружениях и путепроводах необходимо предусматривать современные решения по деформационным швам на стыках. В целях недопущения просадок в зоне переходных плит у мостов и путепроводов, предусмотреть проектные решения по усилению бетонного лежня, уплотнению подушек из щебеночного и дренирующего материала или предложить альтернативные решения; - при осуществлении обратной засыпки тела трубы предусмотреть использование инертных материалов и предложить проектные решения, исключающие просадки на стадии эксплуатации; - при производстве земляных работ на мостах и

		путепроводах (отсыпка высоких насыпей) предусматривать укрепление откосов георешетками или посевом трав. При варианте посева трав рекомендовать сроки посева с учетом максимальной всхожести посевного материала.
11.1.	План и продольный профиль	- при проектировании плана руководствоваться нормами СП РК 3.03-101-2013 Автомобильные дороги (с изменениями и дополнениями на 25.02.2019 г.) и СН РК 3.03-01-2013 «Автомобильные дороги» - проектирование плана трассы и ее технической категории проводить с сопоставлением вариантов и перспективной интенсивности движения *(не менее 3х сравнении, в т.ч. (для 1 категории, вариант традиционного и раздельного размещения земляного полотна встречных направлений движения)*, с учетом возможных мероприятии *(лесфонд, изъятие земель, особо охраняемых территорий, археологических памятников и других проблемных вопросов)*
11.2	Земляное полотно и поперечный профиль	При проектировании земляного полотна и поперечного профиля: - высоту насыпи назначить по условиям снегонезаносимости, на отдельных участках, где в существующих условиях невозможно выполнить это требование, предусмотреть защитные мероприятия; - предусмотреть замену или стабилизацию переувлажненных грунтов при необходимости; - предусмотреть мероприятия по укреплению откосов выемок и насыпей; - предусмотреть защитные мероприятия земляного полотна и дорожной одежды от подтопления сточными водами, а также в весенний период – от талых вод в период реконструкции (строительства) и эксплуатации автомобильной дороги современными материалами; - предусмотреть мероприятия по укреплению откосов высоких насыпей и на сложных участках с учетом новых технологии и материалов в дорожной отрасли (геотекстилем, георешеткой и др.); - предусмотреть стабилизацию или замену непригодного грунта рабочего слоя земляного полотна на пучинистых участках.
11.3	Дорожная одежда	- нежесткая дорожная одежда капитального типа по нормам СН РК 3.03-04-2014 «Проектирование дорожных одежд нежесткого типа» и СП РК 3.03-104-2014* «Проектирование дорожных одежд нежесткого типа»; - конструкцию дорожной одежды принять по расчету, с учетом перспективной интенсивности при наличии в потоке автомобилей с осевой нагрузкой 13 тонн; - предусмотреть максимальное использование

		местных строительных материалов и использование отходов промышленного производства применяемого в дорожном строительстве; - номенклатуру и источники получения конструкций и материалов принять по ведомости, согласованной Заказчиком; Проектировщик должен предоставить заказчику официальным письмом *(за подписью первого руководителя с печатью)* на согласование наиболее оптимальную конструкцию дорожной одежды, принятую им исходя из транспортно-эксплуатационных требований и категории проектируемой дороги с учетом интенсивности и состава движения, климатических и грунтово-гидрологических условий, а также обеспеченности района строительства дороги местными строительными материалами. - варианты конструкции дорожной одежды должны быть вынесены на рассмотрение НТС КАД МИИР РК, по результатам его рекомендации принять к проектированию.
11.4	Искусственные сооружения	- Искусственные сооружения - капитального типа по нормам СН РК 3.03-12-2013, СП РК 3.03-112-2013 «Мосты и трубы», СТ РК 1379- 2012 «Мостовые сооружения и водопропускные трубы на автомобильных дорогах. Габариты приближения конструкций»; СТ РК 1380-2017 «Мостовые сооружения и водопропускные трубы на автомобильных дорогах. Нагрузки и воздействия»; - выполнить обследование существующих искусственных сооружений; - устройство скотопрогонов и проездов сельскохозяйственной техники (при необходимости), местоположение согласовать с местными исполнительными органами. - применение стоимости инертных материалов в районе местонахождения объекта, либо при отстутствии материала и цены, принять с близлежащего района, с согласования Заказчика.

11.5	Пересечения и примыкания автомобильных дорог	- количество примыканий и пересечений и устройство переходно-скоростных полос на них принять согласно требованиям СН РК 3.03-01-2013 «Автомобильные дороги», СП РК 3.03-101-2013 «Автомобильные дороги», СН РК 3.01-01-2013 «Градостроительство. Планировка и застройка городских и сельских населенных пунктов» и СП РК 3.01-101-2013 «Градостроительство. Планировка и застройка городских и сельских населенных пунктов»; - тип пересечения и примыкания на автомобильной дороге согласовать с Заказчиком; -на всех съездах и въездах с транспортных развязок, площадок отдыха и автобусных остановках в попутном направлении предусмотреть устройство переходно-скоростных полос; -на второстепенных дорогах предусмотреть примыкания.
11.6	Обустройство и обстановка дороги, защитные дорожные сооружения	- предусмотреть комплекс мероприятий, обеспечивающих безопасные условия движения транспорта и благоприятные условия эксплуатации дороги, руководствоваться нормами СН РК 3.03-01-2013 «Автомобильные дороги», СП РК 3.03-101-2013 «Градостроительство. Планировка и застройка городских и сельских населенных пунктов»; - предусмотреть устройство остановочных площадок (количество уточнить при проектировании), места устройства согласовать с заказчиком; - предусмотреть устройство малых архитектурных форм (адреса установки согласовать с Заказчиком); - предусмотреть защитные мероприятия на снегозаносимых участках; - предусмотреть современные теплые автобусные остановки (адреса согласовать с Заказчиком); - предусмотреть устройство теплых туалетов с подводом инфраструктуры (электро-, водо-снабжение) - предусмотреть освещения с применением современных осветительных приборов на транспортных развязках, автобусных остановках, в пределах населенных пунктов и площадках отдыха; - предусмотреть современные и антивандальные ограждения в придорожной полосе для предотвращения выхода животных на проезжую часть в местах возможных переходов; - предусмотреть антивандальные сигнальные столбики; - предусмотреть мигающие катафоты на транспортных развязках, на мостовых переходах, на поворотах и пр.; - в целях повышения уровня безопасности движения предусмотреть установку дорожных буферов,

		устройство шумовых полос; - разметку предусмотреть термопластиком
11.7.	Организация строительства	- предусмотреть раздел организации строительства со схемой временных объездных дорог, карьеров, площадок дорожно-строительных материалов и др.; - номенклатуру и источники получения конструкций и материалов принять по ведомости, согласованной с Заказчиком, подготовить схему источников поставки ДСМ и водоснабжения, схемы временных объездных дорог, карьеров грунта, площадок дорожно-строительных материалов и др.; - технологические и строительные решения описать согласно СН РК 1.03-00-2011 «Строительное производство. Организация строительства предприятий, зданий и сооружений». - при проектировании временных объездных дорог учесть «Рекомендации по устройству и безопасной эксплуатации временных объездных дорог в период проведения строительства и ремонта», а также на устройство на фрезерованном материале либо в асфальтобетонном покрытии
11.8	Охрана окружающей среды	- выполнить разработку раздела ОВОС в соответствии с действующим Экологическим кодексом Республики Казахстан; - предусмотреть комплекс мероприятий по охране окружающей среды и рекультивации нарушенных земель в соответствии с действующими нормативными актами, регулирующими природоохранную деятельность; - определить категорию проектируемого объекта на предмет оказания негативного воздействия на окружающую среду; - при проведении экологической экспертизы в соответствии с действующим Экологическим Кодексом РК принять участие в организации общественных слушаний с охватом всех населенных пунктов вдоль проектируемой дороги, с участием МИО, общественных объединений, средства массовой информации с публикацией в социальных сетях и на сайте АО «НК «КазАвтоЖол»); - при наличии земель лесного фонда необходимо провести отдельные общественные слушания согласно Правил перевода земель лесного фонда в земли транспорта; - максимально сохранить зеленую зону.
11.9	Сметная документация	Сметную документацию выполнить ресурсным методом в соответствии с Нормативным документом по определению сметной стоимости строительства в РК *(Приказ №249-НК от 14 ноября 2017 г., а также Правил определения сметной стоимости строительства объектов за счет государственных инвестиций и средств субъектов квазигосударственного сектора (Приказ №707 от 20*

		ноября 2015г); - предусмотреть затраты на услуги по осуществлению функции управления проектом, технического надзора и авторского надзора; При составлении сметной документации учитывать: -фактическую транспортировку местных материалов от поставщиков до места производства работ; - затраты на разъездной характер работ; **В сметной стоимости строительства предусмотреть:** - затраты на выполнение оценки и возмещение компенсаций собственникам земельных участков и иного недвижимого имущества, расположенного на данном земельном участке, за снос строений и деревьев; - затраты на оформление постоянного отвода с возмещение потерь сельскохозяйственного и лесохозяйственного производства и убытков землепользователям при изъятии земель в постоянное пользование; - затраты на оформление временного отвода с возмещение потерь сельскохозяйственного производства и убытков землепользователям (для подрядчика); - затраты на разработку и изготовление землеустроительного проекта (земельно-кадастровый план); - затраты на оформление права на недропользование; - затраты на комплекс археологических работ в случае выявления в полосе отвода объектов, представляющих ценность как памятники истории и культуры; - компенсацию за простой при переустройстве электрических сетей и сетей связи; - ущерб от ожидаемого вреда рыбным ресурсам; - затраты, связанные с компенсацией за сносимые строения и садово – огородные насаждения, посев, вспашку и другие сельскохозяйственные работы, ущербом, наносимым природной среде, возмещением убытков и потерь при отводе земель; - затраты на разведку, отвод и разработку временных карьеров грунта, песка, гравия, оплату подписных бонусов и бонусов коммерческого обнаружения на отведенные карьеры; - затраты, связанные с утилизацией строительного мусора; - затраты на строительство водозаборной скважины для технического водоснабжения; - затраты на содержание временных подъездных дорог за пределами строительной площадки, а также действующих постоянных и строящихся автомобильных дорог с восстановлением их после окончания строительства. - применение стоимости инертных материалов в

		районе местонахождения объекта, либо при отстутствии материала и цены, принять с близлежащего района, с согласования Заказчика. **В случае исключения РГП «Госэкспертиза» вышеуказанных затрат предоставить официально заказчику отдельную сводку затрат с подтвердающими материалами и расчетами.**
12	Состав рабочего проекта	Порядок разработки, согласования и утверждения, а также состав проектно-сметной документации принять в соответствие СН РК 1.02-03-2011 «Порядок разработки, согласования, утверждения проектной документации на строительство» и СТ РК 1397-2005 «Дороги автомобильные. Требование к составу и оформлению проектной и рабочей документации на строительство, реконструкцию и капитальный ремонт». - разработку по разделам: подготовительные работы, земляное полотно, дорожная одежда, искусственные сооружения, пересечения и примыкания, переустройство и защита коммуникаций, организация безопасности дорожного движения, отвод земель и охрана окружающей среды, составление сметной документации, строительные и технологические решения; - раздел организации строительства со схемой временных объездных дорог (при необходимости), карьеров, площадок дорожно-строительных материалов и др.
13	Экспертиза	- проектно-сметная документация должна пройти в установленном порядке государственную, экологическую, санитарно-эпидемиологическую и археологическую экспертизы и согласован с Комитетом административной полиции МВД РК в установленном законодательством РК порядке.
14	Согласования ПСД	В установленном порядке, в т.ч. - Заказчик; - Комитет административной полиции МВД РК; - Владельцы коммуникаций и другие причастные органы и организации.
15	Сроки предоставления изыскательских отчетов и проектно-сметной документации (ПСД)	По согласованному и утвержденному графику выполнения проектно-изыскательских работ.

16	Количество экземпляров, передаваемых Заказчику	- на бумажных носителях в **4** (четырех) экземплярах и в электронных носителях в **2** (двух). экземплярах в форматах Microsoft Word, Microsoft Excell, PDF, dwg., Kenml. Все согласования на электронных и бумажных носителях в 3-х экземплярах. - Заключение Госэкспертизы – в эл. версии, - копии заключения - 3экз. Согласования от владельцев коммуникаций и других причастных органов и организаций должны быть произведены на рабочих чертежах. - геодезический, геологический, гидрологические отчеты, все согласования должны быть предоставлены Заказчику на бумажном и электронном носителе - 3 экз.
17	Новые технологии	- в составе рабочего проекта предусмотреть отдельный раздел (Том, книга) по применению новых технологий и материалов; - при разработке ПСД предусматривать новые технологии и материалы, повышающие прочностные характеристики и безопасность, снижающие материалоемкость и себестоимость дорожных конструкций и сооружений, оказывающие экономическую эффективность, сокращающие сроки проектирования и строительства; - применять только апробированные новые технологии и материалы, имеющие все подтверждающие разрешающие документы и соответствующие нормативно-технической документации РК; - по письменному обращению Заказчика предусматривать опытно-экспериментальные участки с применением новых технологий и материалов.

Заместитель директора
Карагандинского областного
филиала АО "НК "ҚазАвтоЖол" **Садыков Б.З.**

У Т В Е Р Ж Д А Ю:
Директор Карагандинского ОФ
АО "НК "КазАвтоЖол"
_____ Хамзин С.Г.
"__" _____ 2022 г.

ДОПОЛНИТЕЛЬНОЕ ТЕХНИЧЕСКОЕ ЗАДАНИЕ
на разработку проектно-сметной документации по реконструкции автомобильной дороги «Кызылорда-Павлодар-Успенка-гр.РФ» участок «Жезказган-Караганды» 433-946 км. Участок км 883-905

№ п/п	Наименование и месторасположение проектируемого участка	Перечень основных данных и требований
1	Основание для выдачи дополнительного технического задания	- Протокол производственного совещания под председательством Заместителя Председателя КАД МИИР РК Бактияр Ж. от 17.05.2022г. - Протокол совещания Научно-Технического Совета (НТС) под председательством Заместителя Председателя КАД МИИР РК Бактияр Ж. от 07.06.2022г. - Протокол аппаратного совещания АО «НК «КазАвтоЖол» от 13.06.2022г.
8.2	Проектируемая дорога	- I техническая категория с раздельным земляным полотном
9 9.1	Исходные данные: Сбор исходных данных и согласовании	**Дополнить:** Получить от НПЦзем информационную справку/экспликацию занимаемых земель с данными смежных землепользователей (кадастровые номера, координаты участков, частная собственность или аренда и т.д), попадающих в полосу отвода проектируемого участка дороги, с указанием целевого назначения и принадлежности участка (в т.ч. земли запаса и карьеров, отвод под существующую автомобильную дорогу);
11	Особые условия проектирования:	**Дополнить:** - предусмотреть объездные дороги с твердым покрытием; - предусмотреть ремонт подъездных дорог к близлежащим населенным пунктам (расстояния определить по согласованию с МИО) с вынесением на рассмотрение НТС;
11.2	Земляное полотно и поперечный профиль	**Дополнить:** - предусмотреть раздельное земляное полотно

11.6	Обустройство и обстановка дороги, защитные дорожные сооружения	**Дополнить:** - предусмотреть устройство площадок отдыха между раздельным земляным полотном (количество уточнить при проектировании), места устройства согласовать с Заказчиком; - предусмотреть на площадках отдыха теплые туалеты капитального типа, эскиз согласовать с Заказчиком; - предусмотреть подведение к площадкам отдыха инженерных коммуникаций (электроснабжение и водоснабжение (либо скважина). При этом необходимо учесть мощность потребления электроэнергии и воды СГУ, освещения площадки и объектов придорожного сервиса (гостиница, кафе, АЗС, СТО и т.д) на площадках отдыха.
17	Новые технологии	**Дополнить:** - предусмотреть строительство опытного участка с использованием не менее 1-ой инновационной технологии, с вынесением на НТС;

Примечание: Данное Дополнительное Техническое Задание не является основанием на продление сроков разработки ПСД и пересмотров ГПР, а также пересмотра стоимости Договора.

Заместитель директора
Карагандинского ОФ «НК «ҚазАвтоЖол» **Садыков Б.З.**

"Археологиялық Экспедиция" ЖШС ★
Қазақстан Республикасы ★
050010, Алматы қ.
Қабанбай батыр к-сі, 69/94, оф. 329 ★
тел./факс: +7 (727) 291 50 96 ★
www.discovering.kz ★

АРХЕОЛОГИЧЕСКАЯ ЭКСПЕДИЦИЯ

★ ТОО "Археологическая Экспедиция"
★ Республика Казахстан
050010, г. Алматы
★ ул. Кабанбай батыра 69/94, оф. 329
★ тел./факс: +7 (727) 291 50 96
★ www.discovering.kz

Заключение археологической экспертизы
№ АЕС-354 от 12.05.2022 г.

Настоящее заключение археологической экспертизы[i] *(Далее – «Заключение»)* составлено ТОО «Археологическая экспедиция»[ii] по результатам археологической экспертизы *(Далее – «Экспертиза»)*, целью которой являлось выявление объектов историко-культурного наследия *(памятников археологии)*, расположенных на землях, отведенных под реализацию проекта: **«Разработка ПСД на реконструкцию автодороги «Кызылорда-Успенка-Гр. РФ», участок км 883-905»** *(Далее – «Автодорога»)*.

Экспертиза проведена на основании Закона РК от 26.12.2019 г. «Об охране и использовании объектов историко-культурного наследия» № 288-VI ЗРК[1] и в соответствии с исходной информацией[2], полученной от Заказчика.

Экспертиза проведена путем визуального осмотра территории, дешифровки снимков из космоса (программа «Google Earth», сервис «Яндекс.Карты») и анализа данных «Государственного списка памятников истории и культуры местного значения Карагандинской области» *(От 17.11.2020 г., № 73/01)*.

Основание для проведения Экспертизы: Договор № 137 от 01.02.2022 г. «на проведение археологической экспертизы», заключенный между ТОО «НИиПК «Каздоринновация» *(«Заказчик»)* и ТОО «Археологическая экспедиция» *(«Исполнитель»)*.

Территория Экспертизы: Экспертиза проведена на территории Абайского района Карагандинской области, **в пределах Полосы отвода земель существующей Автодороги**, шириной – **70,0 м** *(35 м вправо и 35 м влево от оси Автодороги)*, протяжённостью – **22,0 км**, с захватом территории – **200,0 м** *(100,0 м вправо и 100,0 м влево от оси Автодороги)*.

---

[1] ***Статья 30. Обеспечение сохранности объектов историко-культурного наследия при освоении территорий:***
П. 1. При освоении территорий до отвода земельных участков должны производиться археологические работы по выявлению объектов историко-культурного наследия в соответствии с законодательством Республики Казахстан.

В случае обнаружения объектов, имеющих историческую, научную, художественную и иную культурную ценность, физические и юридические лица обязаны приостановить дальнейшее ведение работ и в течение трех рабочих дней сообщить об этом уполномоченному органу и местным исполнительным органам областей, городов республиканского значения, столицы.

П.3. Запрещается проведение работ, которые могут создавать угрозу существованию объектов историко-культурного наследия.

[2] *Ведомость координат оси Автодороги (см. Приложение № 1).*

Заключение:

1. **В ходе проведения Экспертизы в пределах Полосы отвода земель Объектов ИКН *(памятников археологии)* не выявлено.**
2. **В ходе проведения Экспертизы было зафиксировано 12 (двенадцать) различных объектов *(См. Приложение № 1, «Таблица Объектов», «Фото-приложение» и «Чертёжная документация»)*, в том числе:**
   - 3 (три) кладбища *(Объекты №№ 1, 6, 12);*
   - 8 (восемь) современных поминальных памятников *(Объекты №№ 2-5, 7-10);*
   - 1 *(один)* сакрально-поминальный объект *(Объект № 11).*

Рекомендации:

1. В случае необходимости, согласовать охранные мероприятия в отношении Объектов №№ 1-12 на период реконструкции Автодороги в местном исполнительном органе.
2. В случае проектного изменения отдельных участков оси Автодороги, увеличения Полосы отвода земель, либо строительства объездных дорог, необходимо повторное прохождение археологической экспертизы на данных участках.
3. В связи со скрытостью в земле некоторых памятников археологии, а вследствие этого объективной невозможностью их выявления в процессе археологической экспертизы, при реконструкции Автодороги, в соответствии с Законом РК от 26.12.2019 г. «Об охране и использовании объектов историко-культурного наследия» № 288-VI ЗРК, необходимо проявлять бдительность и осторожность; в случае обнаружения остатков древних сооружений, артефактов, костей и иных признаков древней материальной культуры, необходимо остановить все строительные работы и сообщить о находках в местный исполнительный орган или в ТОО «Археологическая экспедиция».

Исполнитель:
ТОО «Археологическая экспедиция»

Директор, магистр исторических наук

Умарходжиев А.А. _____

Ответственные исполнители:

Ильдеряков Н.Н., *магистр археологии и этнологии*

Фофонов К.А., *археолог-документалист*

---

[i] *Заключение археологической экспертизы № АЕС-354 от 12.05.2022 г., подготовлено ТОО «Археологическая экспедиция», на 2-х стр., в 4-х идентичных экземплярах, имеющих равную юридическую силу, на русском языке, в том числе: 2 экз. для Заказчика, 1 экз. для местного исполнительного органа, 1 экз. для Исполнителя. Заключение включает в себя Приложение № 1 на 14 стр., являющееся неотъемлемой его частью.*

[ii] *1. Государственная лицензия на занятие «Осуществление археологических и (или) научно-реставрационных работ на памятниках истории и культуры» №15007921 от 03.02.2015 г.*
2. Свидетельство о научной аккредитации № 006097 от 15 апреля 2020 г.

«ҚАЗАҚСТАН РЕСПУБЛИКАСЫ
АУЫЛ ШАРУАШЫЛЫҒЫ МИНИСТРЛІГІ
ВЕТЕРИНАРИЯЛЫҚ БАҚЫЛАУ ЖӘНЕ
ҚАДАҒАЛАУ КОМИТЕТІНІҢ АБАЙ
АУДАНДЫҚ АУМАҚТЫҚ ИНСПЕКЦИЯСЫ»
МЕМЛЕКЕТТІК МЕКЕМЕСІ

ГОСУДАРСТВЕННОЕ УЧРЕЖДЕНИЕ
« ТЕРРИТОРИАЛЬНАЯ ИНСПЕКЦИЯ
АБАЙСКОГО РАЙОНА КОМИТЕТА
ВЕТЕРИНАРНОГО КОНТРОЛЯ И НАДЗОРА
МИНИСТЕРСТВА СЕЛЬСКОГО ХОЗЯЙСТВА
РЕСПУБЛИКИ КАЗАХСТАН»

100100, Қазақстан Республикасы, Қарағанды облысы,
Абай ауданы, Абай қаласы, 3 ықшам ауданы, 43 үй,
БСН 120140002618

100100, Республика Казахстан, Карагандинская область,
Абайский район, город Абай, Микрорайон 3, д. 43
БИН 120140002618

2022ж 06.10. № 15-2-4/619

Генеральному директору
ТОО «Каздорпроект»
Каримову С.М.

«Ответ к письму № 3/413
от 04 октября 2022 года

ГУ «Территориальная инспекция Абайского района Комитета ветеринарного контроля и надзора Министерства сельского хозяйства Республики Казахстан» сообщаем следующее:

- скотомогильники (биотермические ямы) отсутствуют на участке дороги «Жезказган-Караганда», км.883-905 по предусмотренному проекту;
- согласно КАДАСТРа стационарно-неблагополучных по сибирской язве пунктов Республики Казахстан на 1948-2002 годы в Абайском районе сибиреязвенные захоронения не зарегистрированы.

Координаты скотомогильников расположенных в населенных пунктах в Абайском районе Карагандинской области

№	Населенный пункт	скотомогильник (биотермическая яма)	Размер/ площадь скотомогильника (биотермической ямы	Координаты	
				северной широты	Восточной долготы
1.	п. Южный	Примитивный	0,4524 га	49° 23^{I} 15^{II} N	72° 55^{I} 25^{II} E
2.	п.Карабас	Типовой	0,0685 га	49° 33^{I} 20^{II} N	72° 52^{I} 54^{II} E
3.	г.Абай	Типовой	0,0410 га	49° 37^{I} 30^{II} N	72° 50^{I} 09^{II} E

И.о. руководителя **М. Каликбергенов**

✍ Тышер Т.А.
☎ 8(72131)-48339

№ 3-11/1043 от 06.09.2022

«ҚАЗАҚСТАН РЕСПУБЛИКАСЫ
ЭКОЛОГИЯ, ГЕОЛОГИЯ ЖӘНЕ ТАБИҒИ РЕСУРСТАР
МИНИСТРЛІГІ
ОРМАН ШАРУАШЫЛЫҒЫ ЖӘНЕ ЖАНУАРЛАР
ДҮНИЕСІ КОМИТЕТІНІҢ
**ҚАРАҒАНДЫ ОБЛЫСТЫҚ ОРМАН
ШАРУАШЫЛЫҒЫ ЖӘНЕ ЖАНУАРЛАР ДҮНИЕСІ
АУМАҚТЫҚ ИНСПЕКЦИЯСЫ»**
РЕСПУБЛИКАЛЫҚ МЕМЛЕКЕТТІК МЕКЕМЕСІ

100019, Қазақстан Республикасы, Қарағанды облысы,
Қарағанды қаласы, Крылова көшесі, № 20а
Тел./факс: (7212) 41-58-65

РЕСПУБЛИКАНСКОЕ
ГОСУДАРСТВЕННОЕ УЧРЕЖДЕНИЕ
**«КАРАГАНДИНСКАЯ ОБЛАСТНАЯ
ТЕРРИТОРИАЛЬНАЯ ИНСПЕКЦИЯ ЛЕСНОГО
ХОЗЯЙСТВА И ЖИВОТНОГО МИРА**
КОМИТЕТА ЛЕСНОГО ХОЗЯЙСТВА И ЖИВОТНОГО
МИРА МИНИСТЕРСТВА ЭКОЛОГИИ, ГЕОЛОГИИ И
ПРИРОДНЫХ РЕСУРСОВ РЕСПУБЛИКИ
КАЗАХСТАН»

100019, Республика Казахстан, Карагандинская область,
город Караганда, улица Крылова, дом № 20а
Тел./факс: (7212) 41-58-65
БИН 141040025898

_____ № _____

**«АО НК «КазАвтоЖол»
директоры орынбасары
Б. Садыковқа**

15.08.2022 ж. № 24-01/24-03/933-И хатқа

Қарағанды облыстық орман шаруашылығы және жануарлар дүниесі аумақтық инспекциясы (бұдан әрі - Инспекция) Қарағанды облысының «ҚазАвтоЖол ҰК» АҚ учаскесін ұсынылған координаттарын қарап, келесені хабарлайды.

«Қазақ орман орналастыру кәсіпорны» РМҚК берген ақпаратқа сәйкес, көрсетілген географиялық координаттық нүктелері Қарағанды облысында және ерекше қорғалатын табиғи аумақ пен мемлекеттік орман қоры аумағынан тыс жерде орналасқан деп хабарлайды.

Сұралған аумақта Қазақстан Республикасы Үкіметінің 2006 жылғы 31 қазандағы № 1034 Қаулысымен бекітілген өсімдіктер мен жануарлардың сирек сондай-ақ кездесетін және құрып кету қаупі төнген түрлерінің тізбесіне енгізілген өсімдіктер түрлерінің өсуі, сондай–ақ жануарлар түрлері туралы ақпарат Инспекцияда жоқ.

«Жануарлар дүниесін қорғау, өсімін молайту және пайдалану туралы» Қазақстан Республикасы Заңының (бұдан әрі - Заң) **12-бабының 1-тармағына сәйкес** жануарлар дүниесінің жай-күйіне, мекендейтін ортасына, көбею жағдайларына және жануарлардың өріс аудару жолдарына әсер ететін немесе әсер етуі мүмкін болатын қызмет жануарлар дүниесінің, олар мекендейтін ортаның сақталуы мен өсімін молайтуды және келтірілетін және келтірілген, оның ішінде болмай қоймайтын зиянды өтеуді қамтамасыз етудің талаптары, оның ішінде экологиялық талаптар сақтала отырып жүзеге асырылуға тиіс.

Сондай-ақ, **Заңның 17-бабына сәйкес** елді мекендерді, кәсіпорындарды, құрылыстар мен басқа да объектілерді орналастыру, жобалау және салу, өндірістік процестерді жүзеге асыру мен көлік құралдарын пайдалану, қолданыстағы технологиялық процестерді жетілдіру және олардың жаңаларын енгізу, пайдаланылмаған, жағалау маңындағы, батпақты, бұта басқан аумақтарды шаруашылық айналымына енгізу, жерді мелиорациялау, орман ресурстарын және су объектілерін пайдалану, геологиялық-барлау жұмыстарын жүргізу, пайдалы қазбаларды өндіру, ауыл шаруашылығы жануарлары жайылатын және оларды айдап

30.12.2021 ЕСЭДО ГО (версия 7.23.0) Копия электронного документа. Подписан

өтетін жерлерді белгілеу, туристік маршруттар әзірлеу мен халықтың жаппай демалатын орындарын ұйымдастыру кезінде жануарлар дүниесі объектілері мекендейтін ортаны және олардың көбею жағдайларын, жануарлардың өріс аудару жолдары мен шоғырланған жерлерін сақтау жөніндегі іс-шаралар көзделуге және жүзеге асырылуға, сондай-ақ жабайы жануарлар мекендейтін орта ретінде ерекше құнды болып табылатын учаскелерге ешкімнің қол сұқпауы қамтамасыз етілуге тиіс.

«Ерекше қорғалатын табиғи аумақтар туралы» Қазақстан Республикасы Заңының 1-бабының 15) тармақшасына сәйкес сирек кездесетін және құрып кету қаупі төнген жануарлар мен өсімдіктер түрлері мемлекеттік табиғи-қорық қорының объектілері болып табылатынына назар аударамыз.

«Ерекше қорғалатын табиғи аумақтар туралы» Қазақстан Республикасы Заңының 78-бабының 2-тармағына сәйкес жеке және заңды тұлғалар өсімдіктер мен жануарлардың сирек кездесетін және құрып кету қаупі төнген түрлерін қорғау жөнінде шаралар қолдануға міндетті.

Бұдан басқа, өсімдіктер өсетін жерлер мен жануарлардың мекендеу ортасын, жануарлардың көбею жағдайларын, өріс аудару жолдары мен шоғырлану орындарын қорғау қағидаларының талаптарын бұзу, сол сияқты жануарларды заңсыз қоныс аудару, жерсіндіру, кері жерсіндіру және шағылыстыру **«Әкімшілік құқық бұзушылық туралы» Қазақстан Республикасы Кодексінің 378-бабында көзделген жауаптылыққа әкеп соғады**.

Өсімдіктердің немесе жануарлардың сирек кездесетін және Құрып кету қаупі төнген түрлерімен, олардың бөліктері мен дериваттарымен заңсыз жұмыс істеу **Қазақстан Республикасы Қылмыстық кодексінің 339-бабында көзделген жауаптылыққа әкеп соғады.**

Басшы **А. Балтабаев**

Баубеков Д.Т.,
Есимова З.Н.
41-58-61,41-58-66
karaganda@ecogeo.gov.kz
Іс №3-11

30.12.2021 ЕСЭДО ГО (версия 7.23.0) Копия электронного документа. Положительный результат проверки ЭЦП.

Заместителю директора
«АО НК «КазАвтоЖол»
Б. Садыкову

30.12.2021 ЕСЭДО ГО (версия 7.23.0) Копия электронного документа. Положительный результат проверки ЭЦП.

На письмо от 15.08.2022 г. № 24-01/24-03/933-И

Карагандинская областная территориальная инспекция лесного хозяйства и животного мира (далее - Инспекция) рассмотрев представленные координаты участка АО «НК КазАвтоЖол» на территории Карагандинской области, сообщает следующее.

Согласно информации, предоставленной РГКП «Казахское лесоустроительное предприятие» указанный участок расположен в Карагандинской области, находится за пределами земель государственного лесного фонда и особо охраняемых природных территорий.

Информацией о наличии на запрашиваемой территории видов растений и животных, занесенных в Перечень редких и находящихся под угрозой исчезновения видов растений и животных, утверждённых постановлением Правительства Республики Казахстан от 31.10.2006 г. № 1034 Инспекция не располагает.

Согласно **подпункту 15) статьи 1 Закона Республики Казахстан «Об особо охраняемых природных территориях»** (далее – Закон об ООПТ) редкие и находящиеся под угрозой исчезновения виды животных и растений являются объектами государственного природно-заповедного фонда.

Согласно **пункту 2) статьи 78 Закона об ООПТ** физические и юридические лица обязаны принимать меры по охране редких и находящихся под угрозой исчезновения видов растений и животных.

В соответствии с **пунктом 1) статьи 12 Закона Республики Казахстан «Об охране, воспроизводстве и использовании животного мира» (далее – Закон)**, деятельность, которая влияет или может повлиять на состояние животного мира, среду обитания, условия размножения и пути миграции животных, должна осуществляться с соблюдением требований, в том числе экологических, обеспечивающих сохранность и воспроизводство животного мира, среды его обитания и компенсацию наносимого и нанесенного вреда, в том числе и неизбежного.

Также, согласно **статье 17 Закона**, при размещении, проектировании и строительстве населенных пунктов, предприятий, сооружений и других объектов, осуществлении производственных процессов и эксплуатации транспортных средств, совершенствовании существующих и внедрении новых технологических процессов, введении в хозяйственный оборот неиспользуемых, прибрежных, заболоченных, занятых кустарниками территорий, мелиорации земель, пользовании лесными ресурсами и водными объектами, проведении геолого-разведочных работ, добыче полезных ископаемых, определении мест выпаса и прогона сельскохозяйственных животных, разработке туристских маршрутов и организации мест массового отдыха населения должны предусматриваться и осуществляться мероприятия по сохранению среды обитания и условий размножения объектов животного мира, путей миграции и мест концентрации животных, а также обеспечиваться неприкосновенность участков, представляющих особую ценность в качестве среды обитания диких животных.

Незаконное добывание, приобретение, хранение, сбыт, ввоз, вывоз, пересылка, перевозка или уничтожение редких и находящихся под угрозой исчезновения видов растении и животных, их частей или дериватов, а также растении и животных, на которых введен запрет на пользование, их частей или дериватов, а равно уничтожение мест их обитания - влечет ответственность, предусмотренную **статьей 339 Уголовного кодекса Республики Казахстан**.

В соответствии со **статьей 11 Закона Республики Казахстан «О языках в Республике Казахстан»**, ответ предоставлен на языке обращения.

Одновременно разъясняем, что в соответствии со **статьей 91 Административного процедурно-процессуального Кодекса Республики Казахстан**, Вы имеете право обжалования данного ответа в вышестоящий государственный орган или в суд.

Руководитель **А. Балтабаев**

Баубеков Д. 41-58-66
Есимова З. 41-58-61,
karaganda@ecogeo.gov.kz
Дело № 3-11

30.12.2021 ЕСЭДО ГО (версия 7.23.0) Копия электронного документа. Положительный результат проверки ЭЦП.

Согласовано
06.09.2022 16:30 Жарылгасин Бауыржан Бактыбаевич
06.09.2022 16:30 Есимова Зарина Нурбаевна
Подписано
06.09.2022 17:29 Балтабаев Абзал Маратович

Тип документа	Исходящий документ
Номер и дата документа	№ 3-11/1043 от 06.09.2022 г.
Организация/отправитель	КАРАГАНДИНСКАЯ ОБЛАСТНАЯ ТЕРРИТОРИАЛЬНАЯ ИНСПЕКЦИЯ ЛЕСНОГО ХОЗЯЙСТВА И ЖИВОТНОГО МИРА КОМИТЕТА ЛЕСНОГО ХОЗЯЙСТВА И ЖИВОТНОГО МИРА МИНИСТЕРСТВА ЭКОЛОГИИ ГЕОЛОГИИ И ПРИРОДНЫХ РЕСУРСОВ РЕСПУБЛИКИ КАЗАХСТАН
Получатель (-и)	КАРАГАНДИНСКИЙ ОБЛАСТНОЙ ФИЛИАЛ АО «НК «ҚАЗАВТОЖОЛ»
	ДА
Электронные цифровые подписи документа	республиканское государственное учреждение "Карагандинская областная территориальная инспекция лесного хозяйства и животного мира Комитета лесного хозяйства и животного мира Министерства экологии; геологии и природных ресурсов Республики Казахстан" Подписано: Руководитель отдела леса и ООПТ ЖАРЫЛГАСИН БАУЫРЖАН MIIX+AYJ...htTbyMX4= Время подписи: 06.09.2022 16:30
	Подписано: Руководитель отдела животного мира и охотничьего хозяйства Время подписи: 06.09.2022 16:30
	республиканское государственное учреждение "Карагандинская областная территориальная инспекция лесного хозяйства и животного мира Комитета лесного хозяйства и животного мира Министерства экологии; геологии и природных ресурсов Республики Казахстан" Подписано: Руководитель инспекции БАЛТАБАЕВ АБЗАЛ MIIX3wYJ...cMKeSzw== Время подписи: 06.09.2022 17:29
	республиканское государственное учреждение "Карагандинская областная территориальная инспекция лесного хозяйства и животного мира Комитета лесного хозяйства и животного мира Министерства экологии; геологии и природных ресурсов Республики Казахстан" Подписано: Инспектор по кадрам/Делопроизводитель МУСАТАЕВА КЫМБАТ MIIYGwYJ...8evrh8w== Время подписи: 06.09.2022 17:44

Данный документ согласно пункту 1 статьи 7 ЗРК от 7 января 2003 года N370-II «Об электронном документе и электронной цифровой подписи», удостоверенный посредством электронной цифровой подписи лица, имеющего полномочия на его подписание, равнозначен подписанному документу на бумажном носителе.

Перечень снегозаносимых участков автомобильной дороги Кызылорда-Павлодар-Успенка-Гр.РФ (участок км Жезказган-Караганда км 433-946)

№ п/п	Адреса снегозаносимых участков, км.		Протяж-ть участка, км.
1	км 533-583		
	533,3	534,2	0,9
	537,2	538	0,8
	540,4	540,6	0,2
	543,2	543,3	0,1
	547,3	548,3	1
	549,3	549,4	0,1
	554,2	554,25	0,05
	558	558,2	0,2
	561,9	562,1	0,2
	564	564,1	0,1
	565,6	566,7	1,1
		итого	4,75
2	км 633-683		
	659,8	660,2	0,4
	671,3	672,2	0,9
	681,5	682,2	0,7
		итого	2
3	км 683-733		
	685	685,5	0,5
	686	686,2	0,2
	693,2	693,85	0,65
	694,1	695,9	1,8
	708,8	709,4	0,6
	730,15	730,3	0,15
	731,95	732,2	0,25
		итого	1,35
4	км 733-783		
	744,2	744,8	0,6
	747	748	1
	749	749,4	0,4
	750,1	750,2	0,1
	755	755,4	0,4
	762,2	762,3	0,1
	771,1	771,8	0,7
	772	772,5	0,5
	781	781,25	0,25
		итого	2
5	км 883-905		
	883,2	883,25	0,05
	884,2	884,6	0,4
	885,4	885,8	0,4
	888	888,5	0,5

	889,5	890,1	0,6
	890,6	891	0,4
	891	891,7	0,7
	892,3	892,7	0,4
	896,4	897,3	0,9
	897,8	898,4	0,6
	899,5	899,8	0,3
	899,2	900,1	0,9
	900	901,3	1,3
	902,4	903,2	0,8
	903,4	904,2	0,8
		итого	**0,85**
6	**км 925-946**		
	925,2	925,3	0,1
	929,9	930	0,1
	931,1	931,4	0,3
	931,9	932	0,1
	933,3	933,37	0,07
	933,6	933,68	0,08
	934,6	934,85	0,25
	935,5	935,6	0,1
	939,1	939,5	0,4
	940,1	940,75	0,65
	941,1	941,25	0,15
	942	942,55	0,55
	943,5	943,8	0,3
	944,2	944,37	0,17
	944,5	944,7	0,2
	945,8	946	0,2
		итого	**0,5**
всего			**11,45**

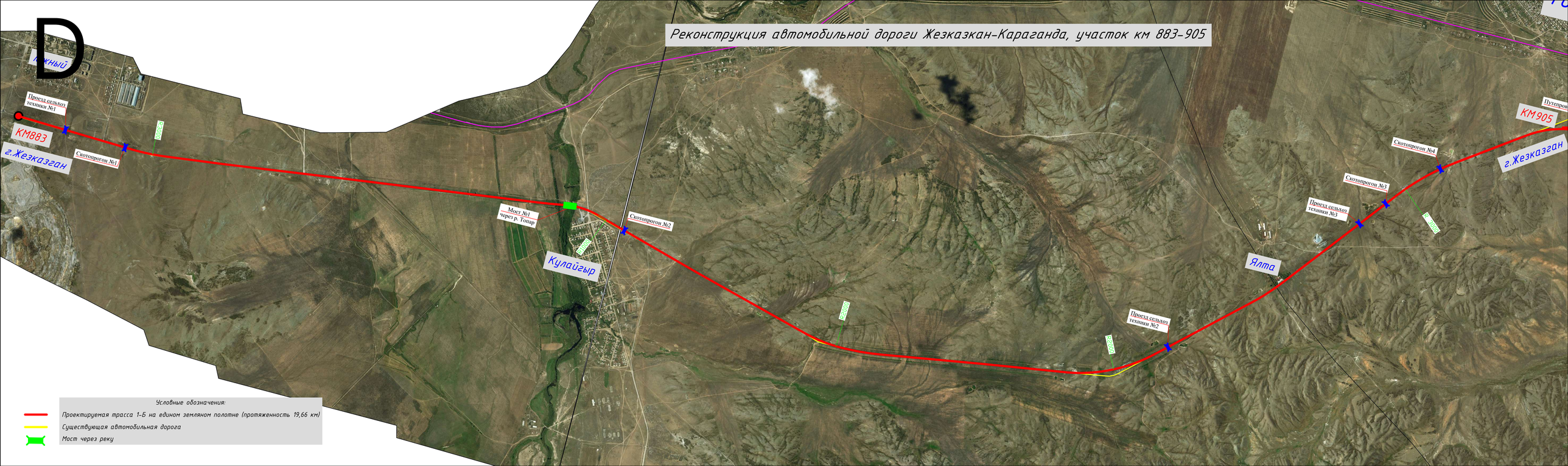
Реконструкция автомобильной дороги Жезказкан-Караганда, участок км 883-905
Южный
Проезд сельхоз техники №1
КМ883
г.Жезказган
Скотопрогон №1
Проезд
Мост №1 через р. Топар
Кулайгыр
Скотопрогон №2
Проезд
Проезд сельхоз техники №2
Проезд
Ялта
Проезд сельхоз техники №3
Скотопрогон №3
Проезд
Скотопрогон №4
КМ905
г.Жезказган
Условные обозначения:
Проектируемая трасса 1-Б на едином земляном полотне (протяженность 19,66 км)
Существующая автомобильная дорога
Мост через реку

Жоспар шегіндегі бөтен жер учаскелері
Посторонние земельные участки в границах плана

Жоспар дағы № на плане	Жоспар шегіндегі бөтен жер учаскелерінің кадастрлық нөмірлері Кадастровые номера посторонних земельных участков в границах плана	Алаңы, га Площадь, га
	жоқ нет	

Осы акт "Жер ҒӨО" РМК Қарағанды филиалында жасалды
Настоящий акт изготовлен Карагандинским филиалом РГП "НПЦзем"
М.О. _____ **М.Тусупов**
қолы, подпись

М.П. 20 11 ж/г "13" 11

Осы актіні беру туралы жазба жер учаскесіне меншіктік құқығын, жер пайдалану құқығын беретін актілер жазылатын Кітапта № 1473 болып жазылды
Қосымша: жоқ

Запись о выдаче настоящего акта произведена в Книге записей актов на право собственности на земельный участок, право землепользования за № 1473
Приложение: нет

Шектесулерді сипаттау жөніндегі ақпарат жер учаскесіне сәйкестендіру құжатын дайындаған сәтте күшінде

Описание смежеств действительно на момент изготовления идентификационного документа на земельный участок

ТҰРАҚТЫ ЖЕР ПАЙДАЛАНУ ҚҰҚЫҒЫН БЕРЕТІН

АКТ

НА ПРАВО ПОСТОЯННОГО ЗЕМЛЕПОЛЬЗОВАНИЯ

№ 0228622

Жер учаскесінің кадастрлық нөмірі: **09-104-028-344**
Жер учаскесіне тұрақты жер пайдалану құқығы
Жер учаскесінің алаңы: **66,4283 га**
Жердің санаты: **Өнеркәсіп, көлік, байланыс, ғарыш қызметі, қорғаныс, ұлттық қауіпсіздік мұқтажына арналған жер және ауыл шаруашылығына арналмаған өзге де жер**
Жер учаскесін нысаналы тағайындау:
«Қызылорда-Павлодар» нақты автомобиль жолына қызмет көрсету және пайдалану үшін
Жер учаскесін пайдаланудағы шектеулер мен ауыртпалықтар:
Санитарлық және экологиялық талаптардың сақталуы. Жер учаскесінде орналасқан инженерлік жүйелерге техникалық қызмет көрсету үшін пайдаланушы қызмет орындарының жер учаскесіне кедергісіз кіруі қамтамасыз етілсін.
Жер учаскесінің бөлінуі: **бөлінбейді**

Кадастровый номер земельного участка: **09-104-028-344**
Право постоянного землепользования на земельный участок
Площадь земельного участка: **66,4283 га**
Категория земель: **Земли промышленности, транспорта, связи, для нужд космической деятельности, обороны, национальной безопасности и иного несельскохозяйственного назначения**
Целевое назначение земельного участка:
под эксплуатацию и обслуживание существующей автомобильной дороги «Кызылорда-Павлодар»
Ограничения в использовании и обременения земельного участка:
Соблюдение санитарных и экологических норм. Обеспечить беспрепятственный доступ на земельный участок эксплуатирующим службам для технического обслуживания инженерных сетей, расположенных на земельном участке.
Делимость земельного участка: **неделимый**

№ 0228622

Жер учаскесінің ЖОСПАРЫ
ПЛАН земельного участка

Учаскенің мекенжайы, мекенжайының тіркеу коды (ол бар болған кезде):
Қарағанды облысы, Жаңаарқа ауданы, Ақтүбек селолық округі (354439000)
Адрес, регистрационный код адреса (при его наличии) участка:
Карагандинская область, Жанааркинский район, Актубекский сельский округ (354439000)

Бұрылыстар нүктелері № № поворотных точек	Сызықтардың өлшемі Меры линий метр
1 - 2	394.29
3 - 4	378.70
4 - 5	147.13
5 - 6	103.75
6 - 7	297.36
7 - 8	69.68
8 - 9	94.05
9 - 10	49.97
10 - 11	75.10
11 - 12	105.11
12 - 13	219.77
13 - 14	213.44
14 - 15	791.64
15 - 16	1004.97
16 - 17	323.29
17 - 18	680.96
18 - 19	1004.87
19 - 20	1005.01
20 - 21	1004.80
21 - 22	690.24
22 - 23	314.79
23 - 24	1004.83
24 - 25	1005.19
25 - 26	46.43
26 - 27	958.91
27 - 28	316.06
28 - 29	94.07
29 - 30	532.73
30 - 31	1004.65
31 - 32	568.06

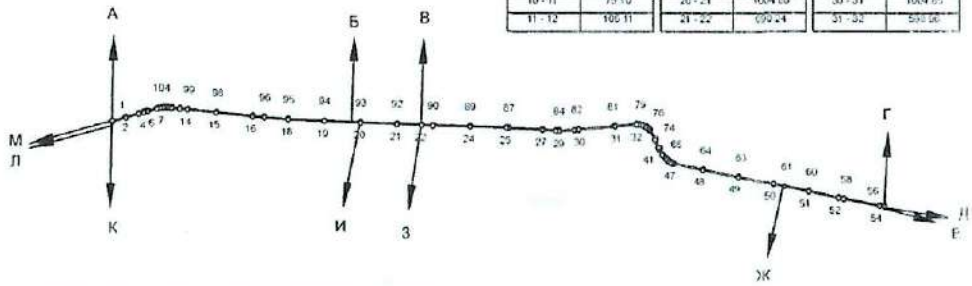

Шектесу учаскелерінің кадастрлық нөмірлері (жер санаттары)
А-дан Б-ға дейін 09104028 (босалқы жер)
Б-дан В-ға дейін 09104028234 (ауыл шаруашылығы мақсатындағы жер)
В-дан Г-ға дейін 09104028 (босалқы жер)
Г-дан Д-ға дейін 09104027 (елді мекендердің (қалалардың, кенттер мен ауылдық елді мекендердің жері)
Д-дан Е-ға дейін 09104027439 (өнеркәсіп, көлік, байланыс, ғарыш қызметі, қорғаныс, ұлттық қауіпсіздік мұқтажына арналған жер және ауыл шаруашылығына арналмаған өзге де жер)
Е-дан Ж-ға дейін 09104028 (босалқы жер)
Ж-дан З-ға дейін 09104027 (елді мекендердің (қалалардың, кенттер мен ауылдық елді мекендердің жері)
З-дан И-ға дейін 09104028234 (ауыл шаруашылығы мақсатындағы жер)
И-дан К-ға дейін 09104027 (елді мекендердің (қалалардың, кенттер мен ауылдық елді мекендердің жері)
К-дан Л-ға дейін 09104032306 (ауыл шаруашылығы мақсатындағы жер)
Л-дан М-ға дейін 09104032520 (өнеркәсіп, көлік, байланыс, ғарыш қызметі, қорғаныс, ұлттық қауіпсіздік мұқтажына арналған жер және ауыл шаруашылығына арналмаған өзге де жер)
М-дан А-ға дейін 09104032306 (ауыл шаруашылығы мақсатындағы жер)

Кадастровые номера (категории земель) смежных участков
от А до Б 09104028 (земли запаса)
от Б до Е 09104028234 (земли сельскохозяйственного назначения)
от В до Г 09104028 (земли запаса)
от Г до Д 09104027 (земли населенных пунктов (городов, поселков и сельских населенных пунктов))
от Д до Е 09104027439 (земли промышленности, транспорта, связи, для нужд космической деятельности, обороны, национальной безопасности и иного несельскохозяйственного назначения)
от Е до Ж 09104028 (земли запаса)
от Ж до З 09104027 (земли населенных пунктов (городов, поселков и сельских населенных пунктов))
от З до И 09104028234 (земли сельскохозяйственного назначения)
от И до К 09104027 (земли населенных пунктов (городов, поселков и сельских населенных пунктов))
от К до Л 09104032306 (земли сельскохозяйственного назначения)
от Л до М 09104032520 (земли промышленности, транспорта, связи, для нужд космической деятельности, обороны, национальной безопасности и иного несельскохозяйственного назначения)
от М до А 09104032306 (земли сельскохозяйственного назначения)

МАСШТАБ 1:200000

Жоспар шегіндегі бөтен жер учаскелері
Посторонние земельные участки в границах плана

Жоспар дағы № на плане	Жоспар шегіндегі бөтен жер учаскелерінің кадастрлық нөмірлері Кадастровые номера посторонних земельных участков в границах плана	Алаңы, га Площадь, га
	жоқ нет	

Осы акт "Жер ҒӨО" РМК Қарағанды филиалында жасалды
Настоящий акт изготовлен Карагандинским филиалом РГП "НПЦзем"
М.О. _____ **М.Тусупов**
қолы, подпись

М.П. 20 11 ж/г 17 . 11

Осы актіні беру туралы жазба жер учаскесіне меншіктік құқығын, жер пайдалану құқығын беретін актілер жазылатын Кітапта № 1484 болып жазылды
Қосымша: жоқ
Запись о выдаче настоящего акта произведена в Книге записей актов на право собственности на земельный участок, право землепользования за № 1484
Приложение: нет

Шектесулерді сипаттау жөніндегі ақпарат жер учаскесіне сәйкестендіру құжатын дайындаған сәтте күшінде
Описание смежеств действительно на момент изготовления идентификационного документа на земельный участок

ТҰРАҚТЫ ЖЕР ПАЙДАЛАНУ ҚҰҚЫҒЫН БЕРЕТІН

АКТ

НА ПРАВО ПОСТОЯННОГО ЗЕМЛЕПОЛЬЗОВАНИЯ

№ 0228748

Жер учаскесінің кадастрлық нөмірі: **09-104-027-439**
Жер учаскесіне тұрақты жер пайдалану құқығы
Жер учаскесінің алаңы: **59,8278 га**
Жердің санаты: **Өнеркәсіп, көлік, байланыс, ғарыш қызметі, қорғаныс, ұлттық қауіпсіздік мұқтажына арналған жер және ауыл шаруашылығына арналмаған өзге де жер**
Жер учаскесін нысаналы тағайындау:
«Қызылорда-Павлодар» нақты автомобиль жолына қызмет көрсету және пайдалану үшін
Жер учаскесін пайдаланудағы шектеулер мен ауыртпалықтар:
Санитарлық және экологиялық талаптардың сақталуы. Жер учаскесінде орналасқан инженерлік жүйелерге техникалық қызмет көрсету үшін пайдаланушы қызмет орындарының жер учаскесіне кедергісіз кіруі қамтамасыз етілсін.
Жер учаскесінің бөлінуі: **бөлінеді**

Кадастровый номер земельного участка: **09-104-027-439**
Право постоянного землепользования на земельный участок
Площадь земельного участка: **59,8278 га**
Категория земель: **Земли промышленности, транспорта, связи, для нужд космической деятельности, обороны, национальной безопасности и иного несельскохозяйственного назначения**
Целевое назначение земельного участка:
под эксплуатацию и обслуживание существующей автомобильной дороги «Қызылорда-Павлодар»
Ограничения в использовании и обременения земельного участка:
Соблюдение санитарных и экологических норм. Обеспечить беспрепятственный доступ на земельный участок эксплуатирующим службам для технического обслуживания инженерных сетей, расположенных на земельном участке.
Делимость земельного участка: **делимый**

№ 0228748

Жер учаскесінің ЖОСПАРЫ
ПЛАН земельного участка

Учаскенің мекенжайы, мекенжайының тіркеу коды (ол бар болған кезде):
Қарағанды облысы, Жаңаарқа ауданы, Ақтүбек селолық округі, Ақтүбек селосы (354439100)
Адрес, регистрационный код адреса (при его наличии) участка:
Карагандинская область, Жанааркинский район, Актубекский сельский округ, село Актубек (354439100)

Бұрылыс нүктелер № № поворотных точек	Сызықтардың өлшемі Меры линий, метр	Бұрылыс нүктелер № № поворотных точек	Сызықтардың өлшемі Меры линий, метр	Бұрылыс нүктелер № № поворотных точек	Сызықтардың өлшемі Меры линий, метр
53 - 54	7.45	63 - 64	319.90	73 - 74	139.92
54 - 55	673.89	64 - 65	686.90	74 - 75	864.86
55 - 56	10.53	65 - 66	1004.90	75 - 1	1005.00
56 - 57	116.64	66 - 67	1004.95	1 - 2	142.93
57 - 58	146.13	67 - 68	1004.95	2 - 3	862.19
58 - 59	296.40	68 - 69	1004.95	3 - 4	1005.01
59 - 60	458.92	69 - 70	1005.04	4 - 5	1004.93
60 - 61	132.60	70 - 71	1005.09	5 - 6	147.04
61 - 62	694.42	71 - 72	675.45	6 - 7	179.25
62 - 63	176.12	72 - 73	329.91	7 - 8	282.29



Шектесу учаскелерінің кадастрлық нөмірлері (жер санаттары)
А-дан Б-ға дейін 09104027 (елді мекендердің (қалалардың, кенттер мен ауылдық елді мекендердің) жері)
Б-дан В-ға дейін 09104028 (босалқы жер)
В-дан Г-ға дейін 09104028345 (өнеркәсіп, көлік, байланыс, ғарыш қызметі, қорғаныс, ұлттық қауіпсіздік мұқтажына арналған жер және ауыл шаруашылығына арналмаған өзге де жер)
Г-дан Д-ға дейін 09104028 (босалқы жер)
Д-дан Е-ға дейін 09104027 (елді мекендердің (қалалардың, кенттер мен ауылдық елді мекендердің) жері)
Е-дан Ж-ға дейін 09104028 (босалқы жер)
Ж-дан З-ға дейін 09104028344 (өнеркәсіп, көлік, байланыс, ғарыш қызметі, қорғаныс, ұлттық қауіпсіздік мұқтажына арналған жер және ауыл шаруашылығына арналмаған өзге де жер)
З-дан А-ға дейін 09104028 (босалқы жер)

Кадастровые номера (категории земель) смежных участков
от А до Б 09104027 (земли населенных пунктов (городов, поселков и сельских населенных пунктов))
от Б до В 09104028 (земли запаса)
от В до Г 09104028345 (земли промышленности, транспорта, связи, для нужд космической деятельности, обороны, национальной безопасности и иного несельскохозяйственного назначения)
от Г до Д 09104028 (земли запаса)
от Д до Е 09104027 (земли населенных пунктов (городов, поселков и сельских населенных пунктов))
от Е до Ж 09104028 (земли запаса)
от Ж до З 09104028344 (земли промышленности, транспорта, связи, для нужд космической деятельности, обороны, национальной безопасности и иного несельскохозяйственного назначения)
от З до А 09104028 (земли запаса)

МАСШТАБ 1:200000

Жоспар шегіндегі бөтен жер учаскелері
Посторонние земельные участки в границах плана

Жоспардағы № на плане	Жоспар шегіндегі бөтен жер учаскелерінің кадастрлық нөмірлері Кадастровые номера посторонних земельных участков в границах плана	Алаңы, га Площадь, га
	жоқ нет	

Осы акт "Жер ҒӨО" РМК Қарағанды филиалында жасалды
Настоящий акт изготовлен Карагандинским филиалом РГП "НПЦзем"
М.О. _____ **М.Тусупов**
қолы, подпись

М.П. 20 14 ж/г " 17 " 11

Осы актіні беру туралы жазба жер учаскесіне меншіктік құқығын, жер пайдалану құқығын беретін актілер жазылатын Кітапта №_____ болып жазылды
Қосымша: жоқ

Запись о выдаче настоящего акта произведена в Книге записей актов на право собственности на земельный участок, право землепользования за №_____
Приложение: нет

Шектесулерді сипаттау жөніндегі ақпарат жер учаскесіне сәйкестендіру құжатын дайындаған сәтте күшінде

Описание смежеств действительно на момент изготовления идентификационного документа на земельный участок

ТҰРАҚТЫ ЖЕР ПАЙДАЛАНУ ҚҰҚЫҒЫН БЕРЕТІН

АКТ

НА ПРАВО ПОСТОЯННОГО ЗЕМЛЕПОЛЬЗОВАНИЯ

№ 0228746

Жер учаскесінің кадастрлық нөмірі: **09-104-028-345**
Жер учаскесіне тұрақты жер пайдалану құқығы
Жер учаскесінің алаңы: **14,2842 га**
Жердің санаты: **Өнеркәсіп, көлік, байланыс, ғарыш қызметі, қорғаныс, ұлттық қауіпсіздік мұқтажына арналған жер және ауыл шаруашылығына арналмаған өзге де жер**
Жер учаскесін нысаналы тағайындау:
«Қызылорда-Павлодар» нақты автомобиль жолына қызмет көрсету және пайдалану үшін
Жер учаскесін пайдаланудағы шектеулер мен ауыртпалықтар:
Санитарлық және экологиялық талаптардың сақталуы. Жер учаскесінде орналасқан инженерлік жүйелерге техникалық қызмет көрсету үшін пайдаланушы қызмет орындарының жер учаскесіне кедергісіз кіруі қамтамасыз етілсін.
Жер учаскесінің бөлінуі: **бөлінеді**

Кадастровый номер земельного участка: **09-104-028-345**
Право постоянного землепользования на земельный участок
Площадь земельного участка: **14,2842 га**
Категория земель: **Земли промышленности, транспорта, связи, для нужд космической деятельности, обороны, национальной безопасности и иного несельскохозяйственного назначения**
Целевое назначение земельного участка:
под эксплуатацию и обслуживание существующей автомобильной дороги «Қызылорда-Павлодар»
Ограничения в использовании и обременения земельного участка:
Соблюдение санитарных и экологических норм. Обеспечить беспрепятственный доступ на земельный участок эксплуатирующим службам для технического обслуживания инженерных сетей, расположенных на земельном участке.
Делимость земельного участка: **делимый**

№ 0228746

Жер учаскесінің ЖОСПАРЫ
ПЛАН земельного участка

Учаскенің мекенжайы, мекенжайының тіркеу коды (ол бар болған кезде):
Қарағанды облысы, Жаңаарқа ауданы, Ақтүбек селолық округі (354439000)
Адрес, регистрационный код адреса (при его наличии) участка:
Карагандинская область, Жанааркинский район, Актубекский сельский округ (354439000)

Бұрылыстар нүктелері № № поворотных точек	Сызықтардың өлшемі Меры линий, метр
1 - 2	134.29
2 - 3	57.19
3 - 4	116.67
5 - 6	100.12
7 - 8	6.76
8 - 9	30.15
9 - 10	6.37
10 - 11	573.57
11 - 12	180.94
12 - 13	625.65

Бұрылыстар нүктелері № № поворотных точек	Сызықтардың өлшемі Меры линий, метр
13 - 14	117.69
14 - 15	57.83
15 - 16	132.62
16 - 17	885.72
17 - 18	999.96
18 - 19	1000.05
19 - 20	30.00

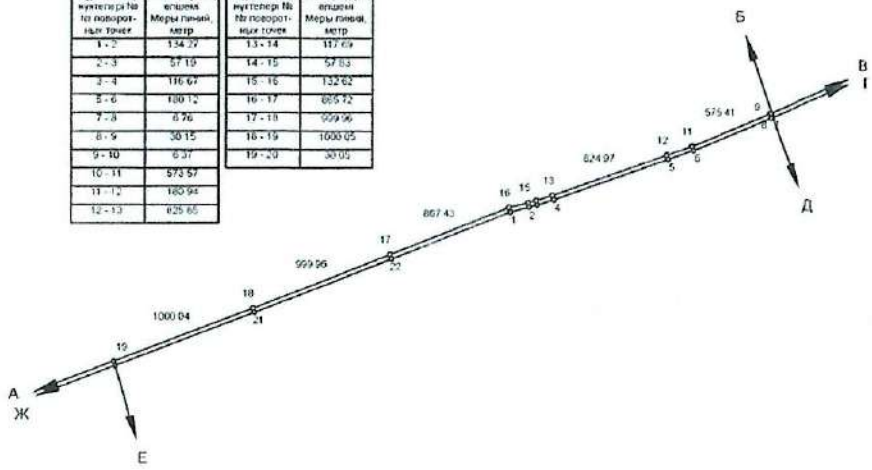

Шектесу учаскелерінің кадастрлық нөмірлері (жер санаттары)
А-дан Б-ға дейін 09104028 (босалқы жер)
Б-дан В-ға дейін 09104024 (босалқы жер)
В-дан Г-ға дейін 09104024499 (өнеркәсіп, көлік, байланыс, ғарыш қызметі, қорғаныс, ұлттық қауіпсіздік мұқтажына арналған жер және ауыл шаруашылығына арналмаған өзге де жер)
Г-дан Д-ға дейін 09104024 (босалқы жер)
Д-дан Е-ға дейін 09104028 (босалқы жер)
Е-дан Ж-ға дейін 09104027 (елді мекендердің (қалалардың, кенттер мен ауылдық елді мекендердің жері)
Ж-дан А-ға дейін 09104027439 (өнеркәсіп, көлік, байланыс, ғарыш қызметі, қорғаныс ұлттық қауіпсіздік мұқтажына арналған жер және ауыл шаруашылығына арналмаған өзге де жер)

Кадастровые номера (категории земель) смежных участков
от А до Б 09104028 (земли запаса)
от Б до В 09104024 (земли запаса)
от В до Г 09104024499 (земли промышленности, транспорта, связи для нужд космической деятельности обороны, национальной безопасности и иного несельскохозяйственного назначения)
от Г до Д 09104024 (земли запаса)
от Д до Е 09104028 (земли запаса)
от Е до Ж 09104027 (земли населенных пунктов (городов, поселков и сельских населенных пунктов))
от Ж до А 09104027439 (земли промышленности, транспорта, связи, для нужд космической деятельности обороны, национальной безопасности и иного несельскохозяйственного назначения)

МАСШТАБ 1:50000

Жоспар шегіндегі бөтен жер учаскелері
Посторонние земельные участки в границах плана

Жоспар дағы № на плане	Жоспар шегіндегі бөтен жер учаскелерінің кадастрлық нөмірлері Кадастровые номера посторонних земельных участков в границах плана	Алаңы, га Площадь, га
	жоқ нет	

Осы акт "Жер ҒӨО" РМК Қарағанды филиалында жасалды
Настоящий акт изготовлен Карагандинским филиалом РГП "НПЦзем"
М.О. _____ **М.Тусупов**
қолы, подпись

М.П. 20 11 ж/г 18 . 11

Осы актіні беру туралы жазба жер учаскесіне меншіктік құқығын, жер пайдалану құқығын беретін актілер жазылатын Кітапта № 1485 болып жазылды
Қосымша: жоқ
Запись о выдаче настоящего акта произведена в Книге записей актов на право собственности на земельный участок, право землепользования за № 1485
Приложение: нет

Шектесулерді сипаттау жөніндегі ақпарат жер учаскесіне сәйкестендіру құжатын дайындаған сәтте күшінде
Описание смежеств действительно на момент изготовления идентификационного документа на земельный участок

ТҰРАҚТЫ ЖЕР ПАЙДАЛАНУ ҚҰҚЫҒЫН БЕРЕТІН

АКТ

НА ПРАВО ПОСТОЯННОГО ЗЕМЛЕПОЛЬЗОВАНИЯ

№ 0228754

Жер учаскесінің кадастрлық нөмірі: **09-104-024-499**
Жер учаскесіне тұрақты жер пайдалану құқығы
Жер учаскесінің алаңы: **20,8852 га**
Жердің санаты: **Өнеркәсіп, көлік, байланыс, ғарыш қызметі, қорғаныс, ұлттық қауіпсіздік мұқтажына арналған жер және ауыл шаруашылығына арналмаған өзге де жер**
Жер учаскесін нысаналы тағайындау:
«Қызылорда-Павлодар» нақты автомобиль жолына қызмет көрсету және пайдалану үшін
Жер учаскесін пайдаланудағы шектеулер мен ауыртпалықтар:
Санитарлық және экологиялық талаптардың сақталуы. Жер учаскесінде орналасқан инженерлік жүйелерге техникалық қызмет көрсету үшін пайдаланушы қызмет орындарының жер учаскесіне кедергісіз кіруі қамтамасыз етілсін.
Жер учаскесінің бөлінуі: **бөлінбейді**

Кадастровый номер земельного участка: **09-104-024-499**
Право постоянного землепользования на земельный участок
Площадь земельного участка: **20,8852 га**
Категория земель: **Земли промышленности, транспорта, связи, для нужд космической деятельности, обороны, национальной безопасности и иного несельскохозяйственного назначения**
Целевое назначение земельного участка:
под эксплуатацию и обслуживание существующей автомобильной дороги «Кызылорда-Павлодар»
Ограничения в использовании и обременения земельного участка:
Соблюдение санитарных и экологических норм. Обеспечить беспрепятственный доступ на земельный участок эксплуатирующим службам для технического обслуживания инженерных сетей, расположенных на земельном участке.
Делимость земельного участка: **неделимый**

№ 0228754

Жер учаскесінің ЖОСПАРЫ
ПЛАН земельного участка

Учаскенің мекенжайы, мекенжайының тіркеу коды (ол бар болған кезде): **Қарағанды облысы, Жаңаарқа ауданы, Байдалы би селолық округі (354449000)**
Адрес, регистрационный код адреса (при его наличии) участка:
Карагандинская область, Жанааркинский район, сельский округ Байдалы би (354449000)

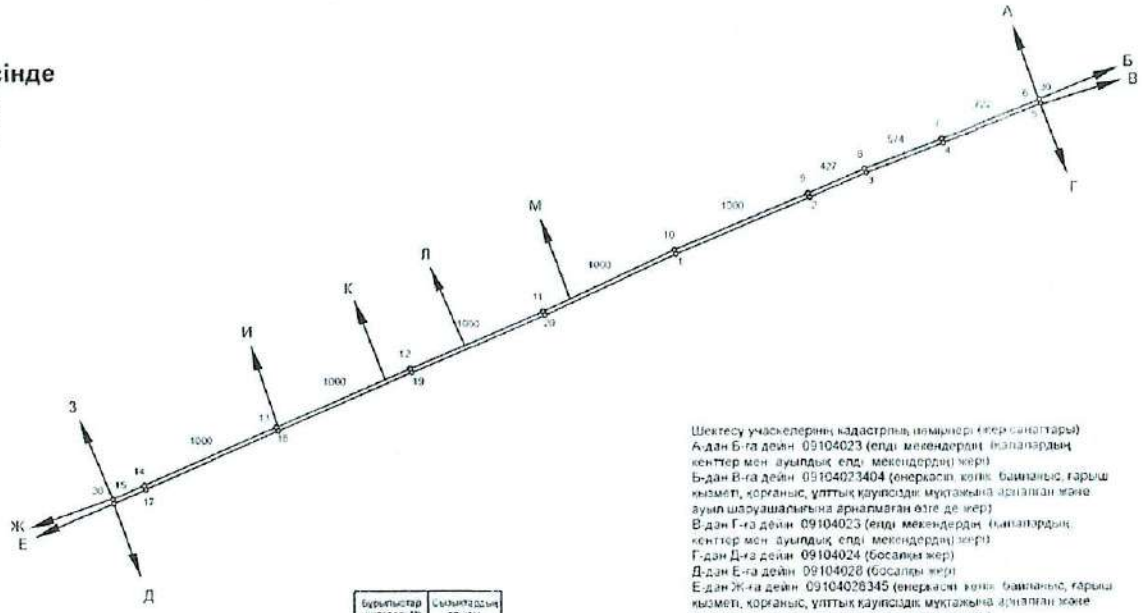

Бұрылыстар нүктелер № № поворотных точек	Сызықтардың өлшемі Меры линий метр
16 - 17	237
6 - 7	722
7 - 8	573
8 - 9	426
9 - 10	1000
10 - 11	1000
11 - 12	1000
12 - 13	1000
13 - 14	1000
14 - 15	240

Шектесу учаскелерінің кадастрлық нөмірлері (жер санаттары)
А-дан Б-ға дейін 09104023 (елді мекендердің (қалалардың, кенттер мен ауылдық елді мекендердің) жері)
Б-дан В-ға дейін 09104023404 (өнеркәсіп, көлік, байланыс, ғарыш қызметі, қорғаныс, ұлттық қауіпсіздік мұқтажына арналған және ауыл шаруашылығына арналмаған өзге де жер)
В-дан Г-ға дейін 09104023 (елді мекендердің (қалалардың, кенттер мен ауылдық елді мекендердің) жері)
Г-дан Д-ға дейін 09104024 (босалқы жер)
Д-дан Е-ға дейін 09104028 (босалқы жер)
Е-дан Ж-ға дейін 09104028345 (өнеркәсіп, көлік, байланыс, ғарыш қызметі, қорғаныс, ұлттық қауіпсіздік мұқтажына арналған және ауыл шаруашылығына арналмаған өзге де жер)
Ж-дан З-ға дейін 09104028 (босалқы жер)
З-дан И-ға дейін 09104024 (босалқы жер)
И-дан К-ға дейін 09104024298 (ауыл шаруашылығы мақсатындағы жер)
К-дан Л-ға дейін 09104024281 (ауыл шаруашылығы мақсатындағы жер)
Л-дан М-ға дейін 09104024270 (ауыл шаруашылығы мақсатындағы жер)
М-дан А-ға дейін 09104024 (босалқы жер)

Кадастровые номера (категории земель) смежных участков
от А до Б 09104023 (земли населенных пунктов (городов, поселков и сельских населенных пунктов))
от Б до В 09104023404 (земли промышленности, транспорта, связи, для нужд космической деятельности, обороны, национальной безопасности и иного несельскохозяйственного назначения)
от В до Г 09104023 (земли населенных пунктов (городов, поселков и сельских населенных пунктов))
от Г до Д 09104024 (земли запаса)
от Д до Е 09104028 (земли запаса)
от Е до Ж 09104028345 (земли промышленности, транспорта, связи, для нужд космической деятельности, обороны, национальной безопасности и иного несельскохозяйственного назначения)
от Ж до З 09104028 (земли запаса)
от З до И 09104024 (земли запаса)
от И до К 09104024298 (земли сельскохозяйственного назначения)
от К до Л 09104024281 (земли сельскохозяйственного назначения)
от Л до М 09104024270 (земли сельскохозяйственного назначения)
от М до А 09104024 (земли запаса)

МАСШТАБ 1:50000

Жоспар шегіндегі бөтен жер учаскелері
Посторонние земельные участки в границах плана

Жоспар дағы № на плане	Жоспар шегіндегі бөтен жер учаскелерінің кадастрлық нөмірлері Кадастровые номера посторонних земельных участков в границах плана	Алаңы, га Площадь, га
	жоқ нет	

Осы акт "Жер ҒӨО" РМК Қарағанды филиалында жасалды
Настоящий акт изготовлен Карагандинским филиалом РГП "НПЦзем"
М.О. _____ **М.Тусупов**
қолы, подпись

М.П. 20 14 ж/г " 17 " 11

Осы актіні беру туралы жазба жер учаскесіне меншіктік құқығын, жер пайдалану құқығын беретін актілер жазылатын Кітапта № 1490 болып жазылды
Қосымша: жоқ

Запись о выдаче настоящего акта произведена в Книге записей актов на право собственности на земельный участок, право землепользования за № 1490
Приложение: нет

Шектесулерді сипаттау жөніндегі ақпарат жер учаскесіне сәйкестендіру құжатын дайындаған сәтте күшінде

Описание смежеств действительно на момент изготовления идентификационного документа на земельный участок



№ 0228747

Жер учаскесінің кадастрлық нөмірі: **09-104-023-404**
Жер учаскесіне тұрақты жер пайдалану құқығы
Жер учаскесінің алаңы: **44,1165 га**
Жердің санаты: **Өнеркәсіп, көлік, байланыс, ғарыш қызметі, қорғаныс, ұлттық қауіпсіздік мұқтажына арналған жер және ауыл шаруашылығына арналмаған өзге де жер**
Жер учаскесін нысаналы тағайындау:
«Қызылорда-Павлодар» нақты автомобиль жолына қызмет көрсету және пайдалану үшін
Жер учаскесін пайдаланудағы шектеулер мен ауыртпалықтар:
Санитарлық және экологиялық талаптардың сақталуы. Жер учаскесінде орналасқан инженерлік жүйелерге техникалық қызмет көрсету үшін пайдаланушы қызмет орындарының жер учаскесіне кедергісіз кіруі қамтамасыз етілсін. Қазақстан Республикасының Су кодексіне сәйкес су қорғау аймақтары мен алқаптарында шаруашылық қызметі шектелуінің сақталуы.
Жер учаскесінің бөлінуі: **бөлінбейді**

Кадастровый номер земельного участка: **09-104-023-404**
Право постоянного землепользования на земельный участок
Площадь земельного участка: **44,1165 га**
Категория земель: **Земли промышленности, транспорта, связи, для нужд космической деятельности, обороны, национальной безопасности и иного несельскохозяйственного назначения**
Целевое назначение земельного участка:
под эксплуатацию и обслуживание существующей автомобильной дороги «Қызылорда-Павлодар»
Ограничения в использовании и обременения земельного участка:
Соблюдение санитарных и экологических норм. Обеспечить беспрепятственный доступ на земельный участок эксплуатирующим службам для технического обслуживания инженерных сетей, расположенных на земельном участке. Соблюдение ограничений хозяйственной деятельности в водоохранных зонах и полосах в соответствии с Водным кодексом Республики Казахстан.
Делимость земельного участка: **неделимый**

№ 0228747

Жер учаскесінің ЖОСПАРЫ
ПЛАН земельного участка

Учаскенің мекенжайы, мекенжайының тіркеу коды (ол бар болған кезде): **Қарағанды облысы, Жаңаарқа ауданы, Байдалы би селолық округі, Байдалы би селосы (354449100)**
Адрес, регистрационный код адреса (при его наличии) участка:
Карагандинская область, Жанааркинский район, сельский округ Байдалы би, село Байдалы би (354449100)

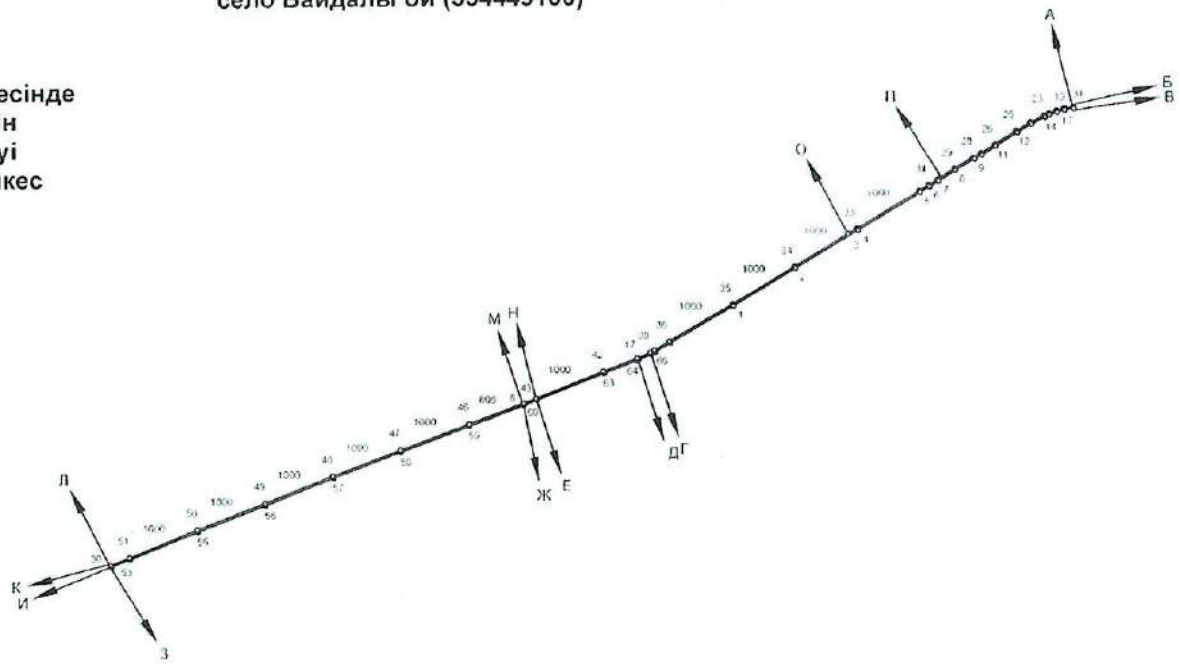

Бұрылыстар нүктелерінің №	Сызықтардың өлшемі. Метр	Бұрылыстар нүктелерінің №	Сызықтардың өлшемі. Метр	Бұрылыстар нүктелерінің №	Сызықтардың өлшемі. Метр
19 - 20	129	29 - 30	277	53 - 54	279
20 - 21	117	30 - 31	146	54 - 55	1000
21 - 22	110	31 - 32	164	55 - 56	1000
22 - 23	11	36 - 37	219	56 - 57	1000
23 - 24	300	37 - 38	64	57 - 58	1000
24 - 25	224	38 - 39	190	58 - 59	1000
25 - 26	349	40 - 41	11	59 - 60	508
26 - 27	225	41 - 42	408	60 - 61	8
27 - 28	113	43 - 44	185	61 - 62	184
28 - 29	310	51 - 52	278	62 - 63	1000

Описание смежеств. Приложение №1

МАСШТАБ 1:100000

Жоспар шегіндегі бөтен жер учаскелері
Посторонние земельные участки в границах плана

Жоспар дағы № на плане	Жоспар шегіндегі бөтен жер учаскелерінің кадастрлық нөмірлері Кадастровые номера посторонних земельных участков в границах плана	Алаңы, га Площадь, га
	жоқ нет	

Осы акт "Жер ҒӨО" РМК Қарағанды филиалында жасалды
Настоящий акт изготовлен Карагандинским филиалом РГП "НПЦзем"
М.О. _____ **М.Тусупов**
қолы, подпись

М.П. 20 14 ж/г "17" 11

Осы актіні беру туралы жазба жер учаскесіне меншіктік құқығын, жер пайдалану құқығын беретін актілер жазылатын Кітапта № 1982 болып жазылды
Қосымша: жоқ
Запись о выдаче настоящего акта произведена в Книге записей актов на право собственности на земельный участок, право землепользования за №_____
Приложение: нет

Шектесулерді сипаттау жөніндегі ақпарат жер учаскесіне сәйкестендіру құжатын дайындаған сәтте күшінде
Описание смежеств действительно на момент изготовления идентификационного документа на земельный участок

ТҰРАҚТЫ ЖЕР ПАЙДАЛАНУ ҚҰҚЫҒЫН БЕРЕТІН

АКТ

НА ПРАВО ПОСТОЯННОГО ЗЕМЛЕПОЛЬЗОВАНИЯ

№ 0228745

Жер учаскесінің кадастрлық нөмірі: **09-104-024-502**
Жер учаскесіне тұрақты жер пайдалану құқығы
Жер учаскесінің алаңы: **14,0179 га**
Жердің санаты: **Өнеркәсіп, көлік, байланыс, ғарыш қызметі, қорғаныс, ұлттық қауіпсіздік мұқтажына арналған жер және ауыл шаруашылығына арналмаған өзге де жер**
Жер учаскесін нысаналы тағайындау:
«Қызылорда-Павлодар» нақты автомобиль жолына қызмет көрсету және пайдалану үшін
Жер учаскесін пайдаланудағы шектеулер мен ауыртпалықтар:
Санитарлық және экологиялық талаптардың сақталуы. Жер учаскесінде орналасқан инженерлік жүйелерге техникалық қызмет көрсету үшін пайдаланушы қызмет орындарының жер учаскесіне кедергісіз кіруі қамтамасыз етілсін., Қазақстан Республикасының Су кодексіне сәйкес су қорғау аймақтары мен алқаптарында шаруашылық қызметі шектелуінің сақталуы
Жер учаскесінің бөлінуі: **бөлінеді**

№ 0228745

Жер учаскесінің ЖОСПАРЫ
ПЛАН земельного участка

Учаскенің мекенжайы, мекенжайының тіркеу коды (ол бар болған кезде): **Қарағанды облысы, Жаңаарқа ауданы, Байдалы би селолық округі (354449000)**
Адрес, регистрационный код адреса (при его наличии) участка:
Карагандинская область, Жанааркинский район, сельский округ Байдалы би (354449000)

Бұрылыстар нүктелері № № поворотных точек	Сызықтардың елшемі Меры линий, метр
13 - 14	576.32
15 - 1	1000.28
3 - 4	97.66
4 - 5	30.44
5 - 6	92.84
6 - 7	1000.40
7 - 8	1000.36
9 - 10	312.79
10 - 11	1000.23
11 - 12	569.69

Бұрылыстар нүктелері № № поворотных точек	Сызықтардың елшемі Меры линий, метр
12 - 13	30.76



Кадастровый номер земельного участка: **09-104-024-502**
Право постоянного землепользования на земельный участок
Площадь земельного участка: **14,0179 га**
Категория земель: **Земли промышленности, транспорта, связи, для нужд космической деятельности, обороны, национальной безопасности и иного несельскохозяйственного назначения**
Целевое назначение земельного участка:
под эксплуатацию и обслуживание существующей автомобильной дороги «Кызылорда-Павлодар»
Ограничения в использовании и обременения земельного участка:
Соблюдение санитарных и экологических норм. Обеспечить беспрепятственный доступ на земельный участок эксплуатирующим службам для технического обслуживания инженерных сетей, расположенных на земельном участке., Соблюдение ограничений хозяйственной деятельности в водоохранных зонах и полосах в соответствии с Водным кодексом Республики Казахстан
Делимость земельного участка: **делимый**

Шектесу учаскелерінің кадастрлық нөмірлері (жер санаттары)
А-дан Б-ға дейін 09104024243 (ауыл шаруашылығы мақсатындағы жер)
Б-дан В-ға дейін 09104006 (елді мекендердің (қалалардың, кенттер мен ауылдық елді мекендердің) жері)
В-дан Г-ге дейін 09104006059 (өнеркәсіп, көлік, байланыс, ғарыш қызметі, қорғаныс, ұлттық қауіпсіздік мұқтажына арналған жер және ауыл шаруашылығына арналмаған өзге де жер)
Г-ден Д-ға дейін 09104006 (елді мекендердің (қалалардың, кенттер мен ауылдық елді мекендердің) жері)
Д-дан Е-ға дейін 09104024243 (ауыл шаруашылығы мақсатындағы жер)
Е-дан Ж-ға дейін 09104024260 (ауыл шаруашылығы мақсатындағы жер)
Ж-дан З-ға дейін 09104023 (елді мекендердің (қалалардың, кенттер мен ауылдық елді мекендердің) жері)
З-дан И-ға дейін 09104023404 (өнеркәсіп, көлік, байланыс, ғарыш қызметі, қорғаныс, ұлттық қауіпсіздік мұқтажына арналған жер және ауыл шаруашылығына арналмаған өзге де жер)
И-дан К-ға дейін 09104023 (елді мекендердің (қалалардың, кенттер мен ауылдық елді мекендердің) жері)

Кадастровые номера (категории земель) смежных участков
от А до Б 09104024243 (земли сельскохозяйственного назначения)
от Б до В 09104006 (земли населенных пунктов (городов, поселков и сельских населенных пунктов))
от В до Г 09104006059 (земли промышленности, транспорта, связи, для нужд космической деятельности, обороны, национальной безопасности и иного несельскохозяйственного назначения)
от Г до Д 09104006 (земли населенных пунктов (городов, поселков и сельских населенных пунктов))
от Д до Е 09104024243 (земли сельскохозяйственного назначения)
от Е до Ж 09104024260 (земли сельскохозяйственного назначения)
от Ж до З 09104023 (земли населенных пунктов (городов, поселков и сельских населенных пунктов))
от З до И 09104023404 (земли промышленности, транспорта, связи, для нужд космической деятельности, обороны, национальной безопасности и иного несельскохозяйственного назначения)
от И до А 09104023 (земли населенных пунктов (городов, поселков и сельских населенных пунктов))

МАСШТАБ 1:50000

ҚАРАҒАНДЫ ОБЛЫСЫНЫҢ
ТАБИҒИ РЕСУРСТАР ЖӘНЕ ТАБИҒАТ
ПАЙДАЛАНУДЫ РЕТТЕУ БАСҚАРМАСЫ
«ҚАРАҒАНДЫ СУ ҚОЙМАЛАРЫ»
КОММУНАЛДЫҚ
МЕМЛЕКЕТТІК МЕКЕМЕСІ

100001, Қарағанды облысы, Қарағанды қаласы, Октябрь ауданы
Архитектурная қ. 7 үй, тел./факс 8(7212) 25-44-55
ЖСК: KZ95914052203KZ0036V «Жинақ банкі» АҚ ЕБ
БСК: SABRKZKA БСН: 100740013681

КОММУНАЛЬНОЕ
ГОСУДАРСТВЕННОЕ ПРЕДПРИЯТИЕ
«ҚАРАҒАНДЫ СУ ҚОЙМАЛАРЫ»
УПРАВЛЕНИЯ ПРИРОДНЫХ РЕСУРСОВ
И РЕГУЛИРОВАНИЯ
ПРИРОДОПОЛЬЗОВАНИЯ
КАРАГАНДИНСКОЙ ОБЛАСТИ

100001, Карагандинская область,город Караганда, Октябрьский район
Архитектурная, д. 7, тел./факс 8(7212) 25-44-55
ИИК: KZ95914052203KZ0036V ДБ АО «Сбербанк»
БСК: SABRKZKA БИН: 100740013681

№ 9-8/1345
14.10.2022 г.

Генеральному директору
ТОО «Каздорпроект»
С.М.Каримову
Республика
Казахстан,050052,г.Алматы,
мкр.Атамекен д.3,
тел.77272556610,e-
mail:kazdor@yandex.ru

Для сведения:

Руководителю
РГУ «Нура -Сарысуская бассейновая
инспекция по регулированию
использования и охране водных
ресурсов комитета по водным
ресурсам министерства экологии,
геологии и природных ресурсов РК»
М.С.Аккожину

Руководителю ГУ «Управление
природных ресурсов и регулирования
Карагандинской области»
Н.Н.Серикову

На письмо ТОО «Каздорпроект» исх.3/442 от 13 октября 2022 года КГП «Қарағанды су қоймалары» Управления природных ресурсов и регулирования природопользования Карагандинской области сообщает.

В 2020-2021 г.г. был проведен капитальный ремонт плотины «ТОПАР» с ложем пруда расположенная в селе Кулайгыр Абайского района Карагандинской области.

В соответствии заключением рабочего проекта «РП «Капитальный ремонт плотины «Топар» с ложем пруда» Абайского района Карагандинской области и предусмотрены следующие технические данные:

1. Расчётные расходы воды водосброса определены из условия класса сооружения. Водохранилище находится в центре посёлка с

000238

населением более 2-х тысяч человек. По объёму воды в водохранилище, водосброс относится к IV классу сооружений, а по условиям численности населения села, в котором оно расположено, относится к III классу сооружений (СП РК 3.04-101-2013 «Гидротехнические сооружения. Основные положения проектирования). Поэтому расчётные расходы 3 % обеспеченности и 1 % обеспеченности приняты Qр - 16,3 м3 /с и Qр - 21,5 м3 /с соответственно. Поверочный форсированный расход 0,5 % обеспеченности принят Qф - 43,0 м3 /с

2.Техническая характеристика водохранилища

№ п/п	Наименование	Основная характеристика
1	Отметка форсированного подпертого уровня (ФПУ), м	548,38
2	Отметка нормального подпертого уровня (НПУ), м	547,60
3	Отметка уровня мертвого объема (УМО), м	546,10
4	Площадь зеркала при НПУ, км2	10,057
5	Средняя и максимальная длина (м)	439,28-452
6	Средняя и максимальная ширина (м)	6-7
7	Средняя и максимальная глубина, м	0,7-1
8	Протяженность береговой линии, м	3500
9	Наибольшая высота плотины (м)	8
10	Заложение верхового откоса	Переменная величина
11	Заложение низового откоса	Переменная величина
12	Общая площадь земельного участка (га) В том числе: - земли населенных пунктов (городов, поселков и сельских населенных пунктов) - земли водного фонда	10,5505 9,9594 3,5911
13	Площадь земельного участка под ложем пруда (га)	6,4663 3,5911
14	Площадь земельного участка под плотиной (га)	0,4931
15	Работает (изолированно или в каскаде)	Работает в каскаде

Состав сооружения в результате проведения капитального ремонта:

- Плотина;
- водовыпуск;
- Водосброс (ковшового типа, трубчатый, 4-х очковый)
- Ледозащитное устройство
- Водомерный колодец
- Донный водовыпуск

- паводковый водосброс ж/б конструкции (приемная камера)
- Дренажное устройство
- Механическая и гидравлическая очистка ложа пруда

3. Сведения о максимальной пропускной способности Жартасссского магистрального канала (КИК Жартас) не может быть предоставлена, так как не находится на балансе предприятия.

В случае несогласия с данным ответом Вы можете обжаловать его в соответствии со ст. 91 Административно процедурно-процессуального кодекса Республики Казахстан.

Руководитель **М.Махатчина**

Исп.Матина А.К.
Тел.502018