

Ашық жиналыстар нысанында өткізілетін қоғамдық тыңдаулар хаттамасы

1. Аумағында қызмет жүзеге асырылатын немесе аумағына ықпал етілетін әкімшілік-аумақтық бірліктің (облыстардың, республикалық маңызы бар қалалардың, астананың, аудандардың, облыстық және аудандық маңызы бар қалалардың) немесе тиісті әкімшілік-аумақтық бірліктің (ауылдардың, кенттердің, ауылдық округтердің) әкімі аппаратының жергілікті атқарушы органының атауы:

"Қарағанды селолық округі әкімінің аппараты"ММ

"Қарағанды облысының Табиғи ресурстар және табиғат пайдалануды реттеу басқармасы"ММ

2. Қоғамдық тыңдаулардың тақырыбы:

Әсер етуге экологиялық рұқсат алуға арналған материалдар: қоршаған ортаны қорғау бөлімі, рұқсат етілген шығарындылар нормативтерінің жобасы, қалдықтарды басқару бағдарламасы, өндірістік экологиялық бақылау бағдарламасы, " Трансметаллосбыт "ЖШС Қарағанды облысының Абай ауданында"Восток-2" кен орнының шалғынды учаскесінің күм-қиыршық тас қоспасының қорларын әзірлеуге арналған техникалық жобаға табиғат қорғау іс-шараларының жоспары
(қаралатын жобалау құжаттардың толық, нақты атауы)

3. Қоғамдық тыңдауларға шығарылатын құжаттар жіберілген қоршаған ортаны қорғау саласындағы уәкілетті органның және облыстың, республикалық маңызы бар қалалардың, астананың жергілікті атқарушы органының (облыстардың, республикалық маңызы бар қалалардың, астананың, аудандардың, облыстық және аудандық маңызы бар қалалардың) немесе тиісті әкімшілік-аумақтық бірліктің (ауылдардың, кенттердің, ауылдық округтердің) әкімі аппаратының атауы.

"Қарағанды облысының Табиғи ресурстар және табиғат пайдалануды реттеу басқармасы"ММ

4. Көзделіп отырған қызметтің орналасатын жері:

Қарағанды облысы, Абай ауданы, Жартас ауылы.

Географиялық координаттар: 1. 49°39 '18.02" С; 72°39 '30.91" В; 2. 49°39 '19.54" С; 72°39 '35.57" В; 3. 49°39 '12.86" С; 72°39 '46.03" В; 4. 49°39 '3.17" С; 72°39 '25.16" В; 5. 49°39 '4.72"С; 72°39'24.25" Ш.6. 49°39 '17.71" С; 72°40'25.35"В

1. (көзделіп отырған қызмет учаскесі аумағының толық, нақты мекенжайы, географиялық координаттары)

5. Көзделіп отырған қызметтің ықтимал әсеріне қатысы бар барлық әкімшілік-аумақтық бірліктердің атауы:

Қарағанды облысы, Абай ауданы, Жартас ауылы.

(белгіленген көзделіп отырған қызметті жүзеге асыру нәтижесінде аумағына әсер етуі мүмкін және аумағында қоғамдық тыңдаулар өткізілетін әкімшілік-аумақтық бірліктердің тізбесі)

6. Бастамашының деректемелері және байланыс деректері:

"Трансметаллосбыт" ЖШС, Қарағанды к., мекова 29. кеңсе 409, БСН 940340000085, trans_m24@mail.ru, +7 778 429 8976

(оның ішінде нақты атауы, заңды және нақты мекенжайы, БСН, телефондары, факстары, электрондық пошталары, сайттары)

7. Ықтимал әсерлер туралы есептерді әзірлеушілердің немесе стратегиялық экологиялық бағалау жөніндегі есептерді дайындау бойынша сырттан тартылған сарапшылардың немесе мемлекеттік экологиялық сараптама объектілерінің құжаттамасын әзірлеушілердің деректемелері мен байланыс деректері.

"Проектсервис" ЖШС, Қарағанды к., б. Жырау к-сі, 48а, БСН 070240003995, тел. 8 (72-12) 214616, proekt_krg@mail.ru

(оның ішінде нақты атауы, заңды және нақты мекенжайы, БСН, телефондары, факстары, электрондық пошталары, сайттары)

8. Қоғамдық тыңдаулар өткізілетін күн, уақыт, орын (қоғамдық тыңдаулардың ашық жиналысы өткізілетін күн (күндер) және уақыт):

Қоғамдық тыңдаулар өткізілетін күн (бірінші күн) 07.02.2025 ж.

Тіркеудің басталуы 11.55

Қоғамдық тыңдауларды өткізудің басталуы 12.00

Қоғамдық тыңдаулар өткізілетін күн (екінші күн) 10.02.2025 ж.

Тіркеудің басталуы 14.45

Қоғамдық тыңдауларды өткізудің басталуы 15.00

Орны: Қарағанды облысы, Абай қаласы, Жартаас ауылы, Қазақстан көшесі, 20, ауылдық мәдениет үйінің ғимараты.

Интернеттегі байланыс сілтемесі:

<https://us06web.zoom.us/j/8654209872?pwd=VnZGOEFyTVdEcEdMSGVPNDFxVW1Zdz09>

Конференция идентификаторы: 865 420 9872 кіру коды: үі33gz

(қатысушыларды тіркеу басталатын күн, уақыт, қоғамдық тыңдаулардың басталу және аяқталу уақыты, тыңдаулар өткізілетін орынның толық және нақты мекенжайы. Қоғамдық тыңдаулар ұзартылатын жағдайда барлық күндер көрсетіледі)

9. Бастамашы жіберген сұрату хатының көшірмесі және қоғамдық тыңдауларды өткізу шарттарын келісу туралы әкімшілік-аумақтық бірліктердің жергілікті атқарушы органдары ұсынған жауап хаттың көшірмесі осы қоғамдық тыңдаулар хаттамасына қоса беріледі.

10. Қоғамдық тыңдауларға қатысушыларды тіркеу парағы осы қоғамдық тыңдаулар хаттамасына қоса беріледі.

11. Қоғамдық тыңдаулар өткізу туралы ақпарат қазақ және орыс тілдерінде келесі жолдармен таратылды:

1) бірінші экологиялық порталда;

<https://ecportal.kz/>: 08. 01. 2025ж.

2) Жергілікті атқарушы органның (облыстардың) ресми интернет-ресурсында, Республикалық маңызы бар қалалардың, астананың) немесе ресми интернет-ресурсында әзірлеуші мемлекеттік органның

"Қарағанды облысының Табиғи ресурстар және табиғат пайдалануды реттеу басқармасы" ММ: 08.01.2025 ж.

[https://www.gov.kz/memleket/entities/karaganda-](https://www.gov.kz/memleket/entities/karaganda-tabigat/press/article/details/160172?lang=ru)

[tabigat/press/article/details/160172?lang=ru](https://www.gov.kz/memleket/entities/karaganda-tabigat/press/article/details/160172?lang=ru) (ресми интернет-ресурстардың атауы және сілтемелері және жарияланған күндері)

3) бұқаралық ақпарат құралдарында, оның ішінде кемінде бір газетте,

және таратылатын кемінде бір теле - немесе радиоарна арқылы

тиісті әкімшілік-аумақтық бірліктердің аумағында

(облыстардың, республикалық маңызы бар қалалардың, астананың), толық немесе ішінара

қозғалатын аумақтың шегінде орналасқан, жиырмадан кешіктірмей

қоғамдық тыңдаулар өткізудің басталу күніне дейінгі жұмыс күндері:

"Жаңа хабаршы" газеті, 25.12.2024 ж. № 51 (1269)

(жарнаманың атауы, нөмірі және жарияланған күні газетте, қосымшамен

сканерленген хабарландырулар: сканерленген газеттің мұқаба беті және бет

қоғамдық тыңдаулар өткізу туралы хабарландырумен)

"Saryarqa" телеарнасы 24.12.2024 ж.

(теле немесе радиоарнаның атауы, хабарландыру күні: бейнесі бар электрондық медиа-

қоғамдық тыңдаулар өткізу туралы хабарландырудың аудиожазбасымен немесе

радиоарна қоғамдық тыңдаулар хаттамасына қосылуға (жариялануға) жатады)

4) мүдделі жұртшылық үшін аумақта қолжетімді орындарда

тиісті әкімшілік-аумақтық бірліктердің (облыстардың, қалалардың)

Республикалық маңызы бар қалалардың, астананың, аудандардың, облыстық және аудандық мәндері, ауылдары, кенттері, ауылдық округтері), мекенжайлары бойынша 5 хабарландыру саны. Хабарландыру тақталары: Жартас ауылы, әкімдік ғимараты
Фотоматериалдар осы қоғамдық тыңдау хаттамасына қоса беріледі.

12. Қоғамдық тыңдауларға қатысушылардың шешімдері:

Тыңдауды өткізу тілін таңдау

Қазақ тілін таңдау

"Үшін" 32 адам.

Тыңдау хатшысы болып сайлану-Ахметова Зарина Рубиртқызы

"Үшін" 27 адам.

"Қарсы" 0 адам.

4 адам қалыс қалды".

(хатшыны таңдау туралы. "Қарсы", "Қарсы", "Қалыс қалғандар" қоғамдық тыңдауларына қатысушылардың санын көрсету)

Ұсынылған регламентті бекіту үшін:

"Үшін" 32 адам.

"Қарсы" 0 адам.

"Қалыс қалды" 0 адам.

(регламентті бекіту туралы. Қоғамдық тыңдауларға қатысушылардың санын "жақтап", "қарсы" деп көрсету, қалыс қалу")

13. Барлық тыңдалған баяндамалар туралы мәліметтер:

Карсанова Л. М. - "Проектсервис" ЖШС экологиялық жобалаудың жетекші инженері

(баяндамашының тегі, аты және әкесінің аты (бар болса), лауазымы, ұсынылатын ұйымның атауы)

Баяндаманың тақырыбы: экспозицияға экологиялық рұқсат алуға арналған материалдар

"Қарағанды облысы Абай ауданындағы" Восток-2" кен орнының шабындық учаскесінің құм-киыршық тас қоспасының қорларын әзірлеуге арналған техникалық жобаға қоршаған ортаны қорғау бөлімі, рұқсат етілген шығарындылар нормативтерінің жобасы, қалдықтарды басқару бағдарламасы, өндірістік экологиялық бақылау бағдарламасы, табиғатты қорғау іс-шараларының жоспары " (23 слайд)

(баяндаманың тақырыбы, беттердің, слайдтардың, файлдардың, плакаттардың, сызбалардың саны)

Қоғамдық тыңдауларға шығарылып отырған құжаттар бойынша баяндамалардың мәтіні осы қоғамдық тыңдаулар хаттамасына қоса беріледі.

14. Мүдделі мемлекеттік органдар мен жұртшылықтың осы Қағидаларының 18-тармағына сәйкес жазбаша нысанда ұсынылған немесе қоғамдық тыңдауларды өткізу барысында айтылған барлық ескертулер мен ұсыныстарын, әрбір ескерту және ұсыныс бойынша бастамашының жауаптары мен түсініктемелерін қамтитын жиынтық кесте. Қоғамдық тыңдаулардың тақырыбына мүлде қатысы жоқ ескертулер мен ұсыныстар кестеге "қоғамдық тыңдаулардың тақырыбына қатысы жоқ" деген белгімен енгізіледі.

15. Қоғамдық тыңдауларға қатысушылардың жоба және қаралатындардың сапасы туралы пікірі (негіздемесімен), құжаттардың, тыңдалған баяндамалардың толықтығы және оларды түсінудің қолжетімділігі тұрғысынан, оларды жақсарту бойынша ұсынымдар:

Баяндамалар толық көлемде тыңдалды. Жұртшылықтың ескертулері мен ұсыныстары төмендегі кестеде келтірілген

(тегі, аты және әкесінің аты (бар болса), лауазымы, өкілдігінің атауы ұйымдар, пікірлер мен ұсыныстар)

16. Қоғамдық тыңдаулар хаттамасына шағымдану Қазақстан Республикасының Әкімшілік рәсімдік-процестік кодексіне сәйкес сот және сотқа дейінгі тәртіппен мүмкін болады.

17. Қоғамдық тыңдаулардың төрағасы:

Кирей Владислав Дмитриевич, Қарағанды ауылдық округінің әкімі,

 12.02.2025.

(тегі, аты және әкесінің аты (бар болса), лауазымы, өкілі болып табылатын ұйымның атауы, қолы, күні)

18. Қоғамдық тыңдаулардың хатшысы:

Ахметова Зарина Рубиртовна, "Проектсервис" ЖШС бас инженер-экологы

 12.02.2025.

(тегі, аты және әкесінің аты (бар болса), лауазымы, өкілі болып табылатын ұйымның атауы, қолы, күні)

Протокол общественных слушаний в форме открытого собрания

1. Наименование местного исполнительного органа административно -территориальной единицы (областей, городов республиканского значения, столицы, районов, городов областного и районного значения) или аппарата акима соответствующей административно-территориальной единицы (сел, поселков, сельских округов), на территории которого осуществляется деятельность, или на территорию которого будет оказано влияние:

ГУ «Аппарат акима Карагандинского сельского округа»

ГУ «Управление природных ресурсов и регулирования природопользования Карагандинской области»

2. Предмет общественных слушаний:

Материалы для получения экологического разрешения на воздействие: Раздел охраны окружающей среды, Проект нормативов допустимых выбросов, Программа управления отходами, Программа производственного экологического контроля, План природоохранных мероприятий к техническому проекту на разработку запасов песчано-гравийной смеси Лугового участка месторождения Восток-2» в Абайском районе Карагандинской области ТОО «Трансметаллосбыт»

(полное, точное наименование рассматриваемых проектных материалов)

3. Наименование уполномоченного органа в области охраны окружающей среды и местного исполнительного органа (областей, городов республиканского значения, столицы, районов, городов областного и районного значения) или аппарата акима соответствующей административно-территориальной единицы (сел, поселков, сельских округов), в адрес которого направлены документы, выносимые на общественные слушания.

ГУ «Управление природных ресурсов и регулирования природопользования Карагандинской области»

4. Местонахождение намечаемой деятельности:

Карагандинская область, Абайский р-н, с. Жартаc.

Географические координаты:

1. 49°39'18.02"С; 72°39'30.91"В; 2. 49°39'19.54"С; 72°39'35.57"В; 3. 49°39'12.86"С; 72°39'46.03"В; 4. 49°39'3.17"С; 72°39'25.16"В; 5. 49°39'4.72"С; 72°39'24.25"В. 6. 49°39'17.71"С; 72°40'25.35"В

(полный, точный адрес, географические координаты территории участка намечаемой деятельности)

5. Наименование всех административно-территориальных единиц, затронутых возможным воздействием намечаемой деятельности:

Карагандинская область, Абайский р-н, с. Жартаc.

(перечень административно-территориальных единиц, на территорию которых может быть оказано воздействие в результате осуществления намечаемой деятельности и на территории которых будут проведены общественные слушания)

6. Реквизиты и контактные данные Инициатора:

ТОО «Трансметаллосбыт», г. Караганда, Ермекова 29, офис 409, БИН 940340000085, trans_m24@mail.ru, +7 778 429 8976

(в том числе точное название, юридический и фактический адрес, БИН, телефоны, факсы, электронные почты, сайты)

7. Реквизиты и контактные данные составителей отчетов о возможных воздействиях, или внешних привлеченных экспертов по подготовке отчетов по стратегической экологической оценке, или разработчиков документации объектов государственной экологической экспертизы.

ТОО «Проектсервис», Республика Казахстан, Карагандинская область, город Караганда, улица Б.Жырау, 48а, тел: 8 – 7212 – 214-616, proekt_krg@mail.ru, office@projectservice.kz, http://projectservice.kz

(в том числе точное название, юридический и фактический адрес, БИН, телефоны, факсы, электронные почты, сайты)

8. Дата, время, место проведения общественных слушаний (дата(-ы) и время открытого собрания общественных слушаний):

Дата проведения общественных слушаний (первый день) 07.02.2025 г.

Начало регистрации 11.55

Начало проведения общественных слушаний 12.00

Дата проведения общественных слушаний (второй день) 10.02.2025 г.

Начало регистрации 14.45

Начало проведения общественных слушаний 15.00

Место: Карагандинская область, г. Абайский р-н, с.Жартас, ул. Казахстан, 20, здание сельского Дома культуры.

Ссылка на онлайн подключение:

<https://us06web.zoom.us/j/8654209872?pwd=VnZGOEFyTVdEcEdMSGVPNDFxVWlZdz09>

Идентификатор конференции: 865 420 9872 Код доступа: yi33gz

(дата, время начала регистрации участников, время начала и окончания общественных слушаний, полный и точный адрес места проведения слушаний. В случае продления общественных слушаний указываются все даты)

9. Копия письма-запроса от Инициатора и копия письма-ответа местных исполнительных органов административно-территориальных единиц (областей, городов республиканского значения, столицы), о согласовании условий проведения общественных слушаний прилагается к настоящему протоколу общественных слушаний. Прилагается к настоящему протоколу.

10. Регистрационный лист участников общественных слушаний прилагается к настоящему протоколу общественных слушаний.

11. Информация о проведении общественных слушаний распространена на казахском и русском языках следующими способами:

1) на Едином экологическом портале;

<https://ecoportal.kz/>; 08.01.2025г.

2) на официальном интернет-ресурсе местного исполнительного органа (областей, городов республиканского значения, столицы) или официальном интернет-ресурсе государственного органа-разработчика

ГУ «Управление природных ресурсов и регулирования природопользования Карагандинской области»: 08.01.2025 г. <https://www.gov.kz/memleket/entities/karaganda-tabigat/press/article/details/160172?lang=ru>

(наименование и ссылки на официальные интернет-ресурсы и даты публикации)

3) в средствах массовой информации, в том числе, не менее чем в одной газете, и посредством не менее чем одного теле- или радиоканала, распространяемых на территории соответствующих административно-территориальных единиц (областей, городов республиканского значения, столицы), полностью или частично расположенных в пределах затрагиваемой территории, не позднее чем за двадцать рабочих дней до даты начала проведения общественных слушаний:

газета «Новый вестник», 25.12.2024г. № 51 (1269)

(название, номер и дата публикации объявления в газете, с приложением сканированного объявления: сканированные титульная страница газеты и страница с объявлением о проведении общественных слушаний)

Телеканал «Сауарқа» от 24.12.2024г.

(название теле или радиоканала, дата объявления: электронный носитель с видеозаписью объявления о проведении общественных слушаний на теле или радиоканале подлежит приобщению (публикации) к протоколу общественных слушаний)

4) в местах, доступных для заинтересованной общественности на территории соответствующих административно-территориальных единиц (областей, городов республиканского значения, столицы, районов, городов областного и районного

значения, сел, поселков, сельских округов), в количестве 5 объявлений по адресам.

Доски объявлений: с.Жаргас, здание акимата

Фотоматериалы прилагаются к настоящему протоколу общественных слушаний.

12. Решения участников общественных слушаний:

Выбор языка проведения слушаний

Выбор казахского языка

«ЗА» 32 чел.

Избрание секретарем слушаний – Ахметова Зарина Рубиртовна

«ЗА» 27 чел.

«Против» 0 чел.

«Воздержались» 4 чел.

(о выборе секретаря. Указать количество участников общественных слушаний "за", "против", "воздержались")

За утверждение предлагаемого регламента:

«ЗА» 32 чел.

«Против» 0 чел.

«Воздержались» 0 чел.

(об утверждении регламента. Указать количество участников общественных слушаний "за", "против", воздержались")

13. Сведения о всех заслушанных докладах:

Карсанова Л.М. – ведущий инженер экологического проектирования ТОО «Проектсервис»

(фамилия, имя и отчество (при наличии) докладчика, должность, наименование представляемой организации)

Тема доклада: Материалы для получения Экологического разрешения на воздействие

«Раздел охраны окружающей среды, Проект нормативов допустимых выбросов, Программа управления отходами, Программа производственного экологического контроля, План природоохранных мероприятий к техническому проекту на разработку запасов песчано-гравийной смеси Лугового участка месторождения «Восток-2» в Абайском районе Карагандинской области»
(23 слайда)

(тема доклада, количество страниц, слайдов, файлов, плакатов, чертежей)

Тексты докладов по документам, выносимым на общественные слушания, прилагаются к настоящему протоколу общественных слушаний.

14. Сводная таблица, которая является неотъемлемой частью протокола общественных слушаний, и содержит все замечания и предложения заинтересованных государственных органов и общественности, представленные в письменной форме в соответствии с пунктом 18 настоящих Правил или озвученные в ходе проведения общественных слушаний; ответы и комментарии Инициатора по каждому замечанию и предложению. Замечания и предложения, явно не имеющие связи с предметом общественных слушаний, вносятся в таблицу с отметкой "не имеют отношения к предмету общественных слушаний".

15. Мнение участников общественных слушаний о проекте и качестве рассматриваемых документов (с обоснованием), заслушанных докладов на предмет полноты и доступности их понимания, рекомендации по их улучшению:

Доклады прослушаны в полном объеме. Замечания и предложения общественности представлены в таблице ниже

(фамилия, имя и отчество (при наличии), должность, наименование представляемой организации, мнения и рекомендации)

16. Обжалование протокола общественных слушаний возможно в судебном и досудебном порядке согласно Административному процедурно-процессуальному кодексу Республики Казахстан.

17. председатель общественных слушаний:

Кирей Владислав Дмитриевич. Аким Карагандинского сельского округа

 12.02.2025 г.

(фамилия, имя и отчество (при наличии), должность, наименование организации представителем которой является, подпись, дата)





18. Секретарь общественных слушаний:

Ахметова Зарина Рубировна. главный инженер-эколог ТОО «Проектсервис»

 12.02.2025 г.

(фамилия, имя и отчество (при наличии), должность, наименование организации представителем которой является, подпись, дата)

Регистрационный лист участников общественных слушаний

№ п/п	ФИО (при наличии) участника	Категория участника (представитель заинтересованной общестственности, общестственности, государственного органа, инициатора)	Контактный номер телефона	Формат участия (очное или посредством конференцсвязи)	Подпись (в случае участия на открытой сессии)
1	2	3	4	5	6
1	Кирилл Владимирович Дмитриев	Житель Кара-Аулиево	87078701910	очное	
2	Семов Евгений Валерьевич	Житель	87022393982	очное	
3	Александр Александрович Александров	Житель	87024976857	очное	
4	Камелия Михайловна Азизова	Житель	87022393982	очное	
5	Федосеев Владимир Сергеевич	Житель п. Дошина	87081624602	очное	
6	Аманжол Ерина Мергенши	Житель с. Нартае	87213191364	очное	
7	Аманжол Любовь Сергеевна	Житель с. Нартае	2-49	очное	
8	Аманжол Колема Вэс	Житель с. Нартае	87444589046	очное	
9	Аманжол Николай Николаевич	Житель с. Нартае	553-78	очное	
10	Аманжол Ирина Владимировна	Житель с. Нартае	3-00	очное	
11	Аманжол Жанна Ричие	Житель с. Нартае	91-175	очное	
12	Аманжол Валентина Тареева	Житель с. Нартае	91-175	очное	
13	Аманжол Светлана Михайловна	Житель с. Нартае	53-818	очное	

14	Зимовитъ Тамара Михайл	с. Нармае мун.	91-331	0200	Григ.
15	Тинькинъ Тамара Коревна	с. Нармае мун.	91-301	0200	Григ.
16	Морозов С. В.	с. Нармае мун.	91-101	0200	Григ.
17	Макаеве С. И.	с. Нармае мун.	91-1-01	0200	Григ.
18	Родыч Н. И.	с. Нармае мун.	91-277	0200	Григ.
19	Удод С. В.	г. Аннополис и долина	8702-926-22-98	0200	Григ.
20	Справов Д. В.	КПЧ. Нармае мун.	8775 10545 01	0204	Григ.
21	Козмак Т. В.	КПЧ, Нармае мун.	87016415197	0200	Григ.
22	Аманбагыт Маргулан	Асчою Кухиенбо	8-771-287-79-96	0200	Григ.
23	Гаджумасам С. И.	Асчою	8705 584 3588	0204	Григ.
24	Франкевич А. И.	Асчою Нармае	91-392	неценуе	Григ.
25	Тихомиров Г. В.	мунитен	неценуе	неценуе	Григ.
26	Шевчук В. В.	Асчою	91 336	0200	Григ.
27	Каранова С. И.	Асчою Нармае мун.	8702-926-22-98	0200	Григ.
28	Шевчук В. В.	Асчою Нармае мун.	8705 584 3588	0200	Григ.
29	Корсаев Е. А.	Асчою Нармае мун.	8705 584 3588	0200	Григ.
30	Алимова З. Р.	Асчою Нармае мун.	870984450667	0200	Григ.
31	Рахманов М. В.	Асчою Нармае мун.	87051797716	0200	Григ.

32	Fräulein E.A	muster über beaport	91-156	Ozean	Kauf
33					
34					
35					
36					
37					
38					
39					
40					
41					
42					
43					
44					
45					
46					
47					
48					
49					

Регистрационный лист участников общественных слушаний

10.02.2025 год.

№ п/п	ФИО (при наличии) участника	Категория участника (представитель заинтересованной общестственности, общестственности, государственного органа, инициатора)	Контактный номер телефона	Формат участия (очное или посредством видеоконференцсвязи)	Подпись (в случае участия на открытом собрании)
1	2	3	4	5	6
1	Ашметова З. Р.	Юр. Эксперт	870977450867	очно	
2	Алиев В. Д.	Актив	870979501910	очно	
3	Селезнева О. А.	население	8702-497-6897	очно	
4	Тихомирове А. В.	жители	не указан	очно	
5	Агашина Ч. Ч.	пенсионер	91-392	очно	
6	Михайловская М. А.	население	53 212	очно	
7	Аюпханов Е. Ш.	население	91 3-84	очно	
8	Алимова Любовь С.	население	912-49	очно	
9	Туркина Г. Ю.	население	913-07	очно	
10	Зубев А. В.	население	913-69	очно	
11	Друц С. Н.	население	91-3-88	очно	
12	Рабова Е. А.	население	91-156	очно	
13	Мухометов Р. Р.	население	91-289	очно	

14	Рожинская В. И.			9891	орное	Защ.
15	Арсенян С. А.			80217888	орное	Иванов
16	Курянова Н. И.			-	орное	Магарица
17	Табрикс И. В.			91300	орное	Иванов
18	Варнер С. В.			8014560675	орное	Иванов
19	Угоз С. В.			8021262298	орное	Иванов
20	Смирнова И. Ф.			91272	орное	Смирнова
21	Смушкин В. П.			91175	орное	Иванов
22	Мухомов В. В.			91336	орное	Иванов
23	Конев Е. Р.			91254	орное	Иванов
24	Карсанова А. М.			87021880993	орное	Иванов
25	Раггопурсов С. А.			7777583333	орное	Иванов
26	Шафан В. П.			84015121296	орное	Иванов
27	Харлов С. В.			87022393982	орное	Иванов
28	Рисанов У. У.			84027426892	орное	Иванов
29	Суровых Т. М.			91331	орное	Иванов
30	Колесников Е. А.			8012211107	орное	Иванов
31						

**Сводная таблица замечаний и предложений, полученных до и во время проведения общественных слушаний
07.02.2025г.**

№ пп	Замечания и предложения участников (фамилия, имя и отчество (при наличии) участника, должность, наименование представляемой организации)	Ответы на замечания и предложения (фамилия, имя и отчество (при наличии) отвечающего, должность, наименование представляемой организации)	Примечание (снятое замечание или предложение, «не имеет отношения к предмету общественных слушаний»)
1.	<p>Тихомирова Н. Е.: По поводу пастбищ, пояснить хочу. Мы прекрасно знаем, что каким-то чудным образом, в 1992г. вот эта территория была выведена из земель сельхоз назначения в земли населенных пунктов. Это была, я считаю, коррупционная схема, потом, земли населенных пунктов были чудным образом для нужд космической промышленности и обороны нашей республики выведены для промышленного производства. Вот так это было, поэтому и был задан так вопрос.</p> <p>Вопрос в зал: были пастбища та? Сенокос был? Коров там гоняли? Вот в чем дело было.</p>		<p>Замечание не относится к теме ОС. Отчуждение новых земель проектом не предусмотрено. Предприятие имеет 2 земельных участка 4 га и 6 га, которые находятся в горном отводе предприятия</p>
2.	<p>Тихомирова Н. Е.: у меня вопрос, когда вы внесли изменения, что неправильно внесен метраж и что ошибочно «нефтебаза»? Когда вы внесли изменения?</p> <p>Когда вы должны были внести изменения? Мы их все распечатали. Вот знаете еще, какая была использована литература? Методика работы с лакокрасочными материалами, методика сварочных работ. Это они прикладывают туда, это они эти методики использовали. Вот я поэтому и спрашиваю. 20 дней вы выставили, вы имеете право потом вносить изменения в эти документы? Вы выставили 20 дней назад, вы не имели права туда лезть. Когда вы изменения внесли?</p>	<p>Кирей В. Д.: те проекты, которые были приложены на Экопротале для изучения, были замечания, жалобы к ним. То есть, сейчас проходят слушания, потом изменяется проект, отправляется на госэкспертизу.</p> <p>Карсанова: На основании замечаний. Мы на портале их не меняли. В Госэкспертизу пойдет измененный проект.</p>	<p>Снят</p> <p>Снят</p>

3.	<p>Хамзин М.: Вот эта техника ездит по Долинке, вот эти китайские, двухосные, кто их контролирует?</p> <p>Вы знаете, что антикор сказал, за 2024год? Первое место заняли акиматовские работники по коррупции. А вы мне что-то тут объясняете</p>		не имеет отношения к предмету общественных слушаний
4.	<p>Тихомирова Н. Е.: Мы сегодня должны дать им добро на эти документы, фальсифицированные. Таблицы ни о чем, замеры никто не производил. Там какая-то балхашская передвижная лаборатория замеряла что-то здесь у нас.</p> <p>Люди сидят оболваненные и не знают, что от нас хотят. Они хотят, чтобы мы сейчас сказали: «Да», слушания состоялись, нам же лапшу на уши повесили, мы же мы же послушали. А понимаете, чем это закончится? Что значит мы утвердили вот эти документы, где фальсификат и подлог. Мы занимались этим вот 4 человека, в течение 10 дней и вот это все мы выявили. У меня, у Ольги, куча вот этого всего. И нам сейчас вешают лапшу на уши, хотят, чтобы мы сказали: «Да», слушания состоялись, «Ура», мы сейчас пойдем получать экологический паспорт.</p> <p>Нет. Никаких слушаний сегодня состояться не должно.</p>		Не сформулирован конкретно вопрос и не отражает сути
5.	<p>Щербак В. Г.: давайте мы пойдем по протоколу. Если есть такой порядок, давайте мы не будем нарушать</p>		
6.	<p>Кирей В. Д.: Уважаемые участники слушаний, представители балластного карьера ТОО «Трансметаллосбыт». Есть правила, которые не мы утверждаем. Все замечания, которые были присланы нужно их зафиксировать. Обсуждения, да, нужно обсуждение, нужно высказывать свое мнение, но если пришло вот столько замечаний, то компания Проектсервис должны их озвучить вам. Потому что здесь мы, жители села Жартас. Будьте добры выслушать то, что было отправлено до слушаний.</p>		
7.	<p>Тихомирова Н. Е.: Еще два слова и я уйду. Люди, скажите, пожалуйста. Помните, мы собирали подписи с</p>		не имеет отношения к предмету

	вами, порядка трехсот? Вы даете добро на то, чтобы эти подписи наши были приложены к большому письму со всем вот этим вот в генеральную прокуратуру? И 700 подписей, которые собрала Долинка.		общественных слушаний
8.	Тихомирова Н. Е.: Владислав Дмитриевич, вы готовитесь к слушаниям. Что вот здесь за словоблудие? Нужно тезисно вот такой вопрос, краткий ответ. У людей тоже время		не имеет отношения к предмету общественных слушаний
9.	Тихомирова Н. Е.: они подают с разных документов, разным шрифтом. У них оказывается там столовая, у них там септик, у них там ассенизаторская машина все вывозит. Вот здесь это все прописано, вот этот бред. И они хотят, чтобы мы дали добро для получения экологического разрешения, я еще вам больше скажу сколько вреда они приносят и там есть, они сами признали какой вред они приносят, я даже параграф скажу.		Замечание не отражает сути. Проектом предусмотрено организовать на территории предприятия помещение/столовую для питания персонала в обеденное время. Также, проектом предусмотрен сбор сточных бытовых вод в септик с последующим вывозом ассенизаторной машиной.
10.	Немова О. А.: в 2024 году после проведения слушаний был уже дан ряд замечаний по документам, которые нам ранее уже были предоставлены. Однако, эти замечания не были устранены, и нам были предоставлены те же самые документы, со сменой титульного листа, и предоставлены нам на портал для ознакомления общественности для проведения вот этих слушаний. В результате чего произошло то, что нам опять пришлось переработать те же самые документы и написать вам замечания, которые вы сейчас нам только принесли. То	Кирей В. Д.: Ольга Александровна, это уже было, не нужно повторять.	Снято

есть, получается, что в течение года у вас не было никакой работы, хотя есть документы, по которым сразу обратились в департамент экологии и другие вышестоящие органы о проведении плановой проверки в отношении ТОО «Трансметаллосбыт», связанной с тем, что большинство документов, которые были нам предоставлены противоречат, я не знаю, сфальсифицированы или как это назвать, противоречат заявленной деятельности ТОО «Трансметаллосбыт». А именно, это заключалось в том, что документы, описание документов идет на 2018 год, с отметкой, что в сентябре текущего года высказали какую-то цитату в отношении...

Нет, вы что хотите, чтобы я вам сказала, какие вы молодцы? Вы ни одного замечания, по сути, не исправили

Теперь смотрите, нам пришлось переработать все эти документы и что мы выясняем:

Вот вы сейчас говорите, что вы замерили расстояние, а почему вы не предоставили документ на ознакомление общественности, что проведен этот замер?

Это не вопрос. Это замечание.

Немова О. А.: предоставьте, пожалуйста, документ.

Теперь, у нас есть постановление акимата Карагандинской области 2018г., в котором сказано: предоставить ТОО «Трансметаллосбыт» право временного возмездного землепользования сроком до 2032г. на земельный участок, в том числе пастбища 2,97га, земли прочие и при этом указано, что вывести 4 га земли из категорий земель населенного пункта в категории земель промышленности под нужды

Кирей В. Д.: это первый вопрос? Давайте вопрос-ответ.

Королев Е.: Давайте начнем с того, что ТОО «Трансметаллосбыт», в нашем лице. Появились новые учредители 17 декабря 2024г., чтобы всем было понятно, пришли новые руководители. Я главный горный инженер, трудоустроен туда, 3-й месяц работаю.

По сути, правильно поставленный вопрос, 630 метров. На предприятии сейчас нет геодезиста, соответственно был приглашен специалист, с ним заключен договор ГПХ с ним, в том числе, по определению расстояния по угловой точке горного отвода до ближайшего населенного пункта.

Кирей В. Д.: По первому вопросу, вам предоставляют документ.

По второму вопросу, разъясните, пожалуйста ситуацию.

Снято

	<p>космической деятельности, обороны и национальной безопасности. Теперь возникает вопрос, откуда у вас взялось 6 га земли.</p> <p>Говриляк И. В.: почему вы границу первый раз обозначили 970м, а сейчас изменили. На каком основании? Геодезист вам изменил расстояние. А почему вы не замеры изначально.</p>	Королев Е.: это не мы.	
11.	Немова О. А.: так как предоставлено 7 разных документов, там все время разные цифры, 970м, 630м. поэтому я и попросила уточнить.	Кирей В. Д.: Ольга Александровна, вопрос по поводу расстояния снят?	Снято
12.	<p>Кирей В. Д.: пожалуйста, разъясните по поводу 6 га и 4 га.</p> <p>Немова О. А.: то есть у вас в проекте все время фигурирует разное количество земель, предоставленных вам под землепользование.</p> <p>Почему тогда эти документы не приложены у вас?</p> <p>Тихомирова Н. Е.: они подложили, в PDF все можно сделать.</p>	<p>Королев Е.: комитет геологии выдает горны отвод, площадь которого составляет 20,3786га. Горный отвод, на нем находится земля. Теперь для того, чтобы начать отработку полезно ископаемого, необходимо запросить землю.</p> <p>Земельный участок 4 и 6 га.</p> <p>Карсанова Л. М.: на экопортале все приложено.</p>	<p>Постановление акимата №15/03 от 05.04.2018г. на 4 га, Постановление акимата № 40/03 от 16.06.2023г.</p> <p>Акт на зем.участок с № 09-134-007-810 на 6га</p> <p>Акт на зем.участок с № 09-134-007-702 на 4га предоставлены</p>
13.	<p>Немова О. А.: согласно разделу ОВОС стр. 39, есть очень замечательная цитата, которую ТОО «Трансметаллосбыт» предоставил нам:</p> <p>Несет негативное воздействие, а именно площадь нарушаемых земель под карьер на период действия контракта и разработки месторождения составит 13,2 га. и оказывать вредное воздействие на окружающую природную среду. образуется карьерная выемка, заполненная грунтовой водой, видоизменяется природный ландшафт, происходит загрязнение атмосферного воздуха.</p> <p>В этом случае: нам нужно это предприятие?</p> <p>Немова О. А.: Это ваши проблемы.</p>	<p>Карсанова Л. М.: ну правильно. Земли нарушаются, потому что выемка происходит.</p> <p>Щербак В. Г.: а как по-другому добывать?</p>	<p>Любая промышленная деятельность заключается в воздействии на окружающую природную среду. В проектных материалах дана объективная оценка уровня. Воздействия, которое не превышает допустимых норм. По окончании эксплуатации карьера будет произведена</p>

	Тихомирова Н. Е.: за озеро, там, где нет населенных пунктов – алга.		рекультивация нарушенных земель. Проект рекультивации разработан и согласован с ГЭЭ и БВИ. Согласование приложено к проектным материалам.
14.	Щербак В. Г.: уважаемые сельчане, я директор ТОО «Трансметаллосбыт», который приступил к должности 17 декабря. Тихомирова Н. Е.: скажите, где вы живете? Почему указывается Назарбаева проспект? Это ничего не меняет.	Щербак В. Г.: я живу в Караганде. Потому что у нас базы работают очень плохо, на изменение адреса мы подали туда давно, но оно буквально три дня назад изменилось. Вот, посмотрите, вот дата регистрации, и посмотрите, кто является учредителем той компании, где я являюсь директором. Почему не меняет? Мы являемся правопреемником. Вы говорите, мы ничего не делаем. Но, на сегодняшний день устранены все предыдущие нарушения компании, заплачены все недоплаченные налоги, заплачены все штрафы. Единственное что еще, Вы задавали мне вопрос, что будет получать конкретно поселок, от нашей деятельности. С этого года аренда за землю идет в бюджет поселка. Компания не работала вообще, вот справка, она показывает, что был закрыт счет, он разблокировался 20 января.	Не относится к теме ОС
15.	Тихомирова Н. Е.: Владимир, а Гравитек?	Щербак В. Г.: это ТОО, учредитель компании ТОО «Трансметаллосбыт».	Не относится к теме ОС
16.	Кирей В. Д.: вопрос снят по поводу гектаров? Немова О. А.: я не услышала конкретный ответ Но если верить проекту, у вас цифра все время разнится. Кирей В. Д.: замечания эти, они были в замечаниях описаны? Немова О. А.: пока я не увижу документы, я буду ссылаться на старые.	Щербак В. Г.: у нас есть 4 и 6 га.	Постановление акимата №15/03 от 05.04.2018г. на 4 га, Постановление акимата № 40/03 от 16.06.2023г. Акт на зем.участок с № 09-134-007-810 на 6га

	<p>Я подавала в управление природопользование заявление, о том, чтобы нам предоставили выполненные замечания за 3 дня до слушаний в связи с тем, что нам требуется время на ознакомление.</p> <p>Стоит отметить, что экологический паспорт является лицом человека, как его идентификация. И, следовательно, тот паспорт, который они предоставили нам, он отражает фактическую деятельность предприятия. Но если сопоставлять то, что мы видели неоднократно в карьере, и то, что в документах-это небо и земля.</p>		Акт на зем.участок с № 09-134-007-702 на 4га предоставлены
17.	Кирей В. Д.: когда были внесены ответы на замечания?	Карсанова Л. М.: 3 февраля 2025г.	Снято
18.	Немова О. А.: ничего там нет Владислав Дмитриевич, у вас такая позиция, будто вы защищаете карьер	Кирей В. Д.: я не защищаю, я хочу, чтобы согласно правилам все прошло. Вопрос-ответ.	Снято
19.	Тихомирова Н. Е.: Скажите, пожалуйста, участок ваш носит один кадастровый номер? Почему у вас он заканчивается 810, 702, 048	Королев Е.: закончился срок аренды, наши предшественники сделали продление на этот участок земли. Был запрос о продлении срока аренды и когда продлили срок аренды, выдали новый кадастровый номер.	Дан ответ заявителя. Приложена справка о смене кадастрового номера
20.	Тихомирова Н. Е.: у меня мой дом тоже имеет кадастровый номер. Я этот дом продам, кадастровый номер поменяют?	Королев Е.: нет	Не относится к теме ОС
21.	Согласно статье 77 водного кодекса, запрещается проведение операций по недропользованию на поверхностных водных объектах, что подтверждается письмами Министерства экологии, заключением государственной экологической экспертизы от 2015г. и непосредственно самим проектом ООС, а также что именно карьер находится в пределах водоохранной зоны реки Шерубай Нура. Однако. Руководствуясь статьями 125,126 Водного Кодекса, карьер продолжает свою деятельность в водоохранной зоне р. Шерубай Нура, при этом, не предоставив общественности согласительных документов водоохранной инспекции на	Королев Е.: если не предоставили, значит предоставим. бга земля была первоначально арендована, потом дополнительно еще 4га. Это связано с тем, что было продление по аренде земли на 6 га, срок аренды на 4 га еще не закончился.	Постановление акимата №15/03 от 05.04.2018г. на 4 га, Постановление акимата № 40/03 от 16.06.2023г. Акт на зем.участок с № 09-134-007-810 на 6га Акт на зем.участок с № 09-134-007-702 на 4га предоставлены

	<p>переоформление. Стоит отметить, что 2013г. водоохранная инспекция выдала им согласительные документы на 4 га земли. Но сейчас площадь у них увеличилась, а это требует новый согласительный документ, но при этом сама инспекция дает документ, что признать его (документ 2013г.) действительным. На что и подан протест, поставлены в известность прокуратура, в известность поставлен Департамент экологии, и по Карагандинской области, и Министерство экологии, с чем мы абсолютно не согласны. Потому что те документы, которые были предоставлены ранее, они предоставлены на 4 га. А сейчас они говорят 4+6га. Почему не предоставлен вот этот согласительный проект на ознакомление общественности.</p>		
22.	<p>Вопрос, куда будет двигаться?</p>	<p>Щербак В. Г.: никуда мы не будем двигаться. У нас есть два участка. У нас есть площадь горного отвода, которая составляет 20га. Кирей В. Д.: почему им невозможно дальше двигаться? Есть закон по управлению пастбищами, который был принят в 2020г. все земли, свободные от первый карьер – 10га, второй карьер – 55га, и дальше идут крестьянские хозяйства. Вся свободная земля зарезервирована за пастбищами населенного пункта, то есть дальше их намечаемая деятельность уже не разрешена, в пределах 10га.</p>	Дан ответ
23.	<p>Тихомирова Н. Е.: заправка в Долинке, вы заправляете транспорт в Долинке. Где заправка в Долинке. Немова О. А.: Вы в курсе, что в Долинке нет заправки? Тихомирова Н. Е.: Но вы же это пишете в документации. Немова О. А.: хотите я вам покажу заключение об определении сферы охвата от 2024г., в котором написано, что вы заправляетесь в п. Долинка. Никакой АЗС там нет.</p>	<p>Щербак В. Г.: Мы пояснили, у нас заключен договор с компанией, которая будет обеспечивать техникой. Эта компания будет самостоятельно проводить заправочные работы. Карсанова Л. М.: это прописано в техническом проекте у них. Щербак В. Г.: этот проект (технический) был написан в 2012 году, сейчас мы изменить его не можем.</p>	Дан ответ заявителю
24.	<p>Немова О. А.: земли вам выданы с нарушением. Земли сельхоз назначения не подлежат выводу. Однако, их на каком-то основании, почему-то ввели в раздел земель населенного пункта. Вот постановление от 2018г.</p>	<p>Кирей В. Д.: Ольга Александровна, об этом вы уже говорили, это 1992 год был. Кирей В. Д.: Горный отвод в 1992 году был выдан.</p>	не имеет отношения к предмету

	<p>Вы что мне голову морочите? Здесь по-русски написано, я еще раз зачитываю: право временного возмездного пользования предоставить ТОО «Трансметаллосбыт» сроком до 9 июля 2032года, на земельный участок, площадью 4га, в том числе, пастбища площадью 2,97га, прочие земли – 0,02га, из них под дорогами – 0,024га, нарушенные – 1 га. И тут же пишут, перевести земельный участок, площадью 4 га из категории земель населенного пункта, а это земли сельхоз назначения, в категорию земель промышленности для нужд космической промышленности. Я хочу спросить, вы что балластом ракеты заправляете? И ссылка на акт, вы что там сказали, площадь горного отвода 20,3га? Так почему здесь 27,4га, это тоже государственный документ. Вы определитесь, сколько у вас земельный отвод</p>	<p>Щербак В. Г.: Мы работаем на двух участках. Вот эта бумага выдавалась государством</p>	<p>общественных слушаний</p>
<p>25.</p>	<p>Немова О. А.: как эколог, как инженер по безопасности жизнедеятельности, как житель села Жартас, я говорю, что я не хочу, чтобы это предприятие работало на территории Жартаса и хочу спросить местное население. Хотят ли они, чтобы предприятие вот с такими нарушениями в документах работало на территории села Жартас? Где у вас документ? Почему мы должны за документами за вами бегать? А что вы показали? Мне нужно внимательно изучить Я еще раз напоминаю, что в 2024г. были слушания ТОО «Трансметаллосбыт» где на эти проекты уже были выданы замечания. На них никак не отреагировали, была внеплановая проверка, затем документы были отправлены в межрайонный экономический суд, где было вынесено постановление на исправление замечаний. Однако, предприятие продолжает работать. При этом замечания до сих пор не исправлены. Нам пришлось опять писать те же самые замечания.</p>	<p>Королев Е.: я, как горный инженер видел вот это расхождение в одном документе и в другом документе. На сегодняшний день, площадь горного отвода составляет 20,378 га. Она сейчас на 7га меньше и больше она не будет. Я же вам только что показал Щербак В. Г.: Ольга Александровна, вот решение этого суда, оно вышло только 15 января. В этом решении предыдущему владельцу был вынесен штраф. Он будет оплачен нами.</p>	<p>Не имеет отношения к ОС</p>
<p>26.</p>	<p>Тихомирова Н. Е.: работы приостановлены?</p>	<p>Щербак В. Г.: работы, естественно, приостановлены.</p>	

	<p>Почему вы отгружаете балласт у нас есть видео. Владимир, ну если вы хотите нас в чем-то уличить, давайте будем честными, вы балласт отгружаете, мы специально все это снимали, ночью.</p> <p>Нет, но ваши же. Значит разбирайтесь со своими людьми там. По той дороге, на которую вам не дали разрешения.</p>	<p>Щербак В. Г.: я лично отгружал?</p> <p>Щербак В. Г.: по той дороге ездят машины из 3-2 ближайших месторождений. Мы не отрицаем, что работы там проводятся. Мы снег вывозим, мы организуем технику.</p>	<p>Не относится к ОС</p>
27.	<p>Костаева Г. Ы.: вот вы указали там дорогу, как будете вывозить? Вы работаете по нашим территориям, там уже потихоньку превращается в свалку. По ним ваши погрузчики возят, и они и раньше по нашим территориям ездили. У вас показана здесь дорога.</p>	<p>Королев Е.: карьер сейчас стоит, отгрузка не производится. Эта дорога, я ее смотрел, не знаю если она незаконна, никто по ней ездить не будет.</p> <p>Щербак В. Г.: предприятию работать надо. На дорогу общего пользования вы не пускаете, то есть, поэтому была отсыпана вот эта дорога. Сейчас идет разговор, чтобы ее узаконить.</p> <p>Кирей В. Д.: но граница лесного фонда, это уже территория Шахтинского региона.</p> <p>Щербак В. Г.: возникает несоответствие, то есть, здесь ездить нельзя, а тут мы вам не дадим. Так можно и всю экономику Казахстана загнать в такие тупики. Поэтому мы сейчас будем думать, каким образом эту ситуацию выровнять.</p>	<p>Не относится к теме ОС</p> <p>Дорога является дорогой общего пользования и проектом не рассматривается.</p>
28.	<p>Мухин В. В.: Пока Вы думаете, отгрузку производить не надо.</p> <p>А дорога не на балансе?</p>	<p>Щербак В. Г.: чтобы ее поставить на баланс, нужно произвести очень много мероприятий.</p>	<p>Дан ответ</p>
29.	<p>Крюков Э. В.: Нет просто было соглашение, на нас выходили? Она вообще, на нее нет никаких положений, то есть по карьере было обращение, был ответ, да, это земли не гослесфонда. Но дорогу никто не согласовывал.</p>	<p>Карсанова Л. М.: касательно земель гослесфонда предприятие делало запрос, земли гослесфонда территория предприятия не затрагивает. А касательно дороги-в данном проекте дорога не рассматривается.</p>	<p>Дан ответ</p>
30.	<p>Костаева Г. Ы.: этот вопрос разрешится?</p>	<p>Крюков Э. В.: на данный момент, дорогу сейчас перекопаем, движения по ней чтобы не было.</p>	<p>Не относится к теме ОС</p>
31.	<p>Ирина Ивановна: такое расстояние маленькое между Шахтинском и совхозом и вот именно вот здесь надо было рыть карьер.</p>		<p>Вопрос не сформулирован конкретно и не отражает сути</p>
32.	<p>Крюков Э. В.: но вы же сказали, что от карьера до дорог республиканского значения</p>	<p>Карсанова Л. М.: да, так написано в техническом проекте. С точки зрения проекта, по какой дороге они будут ездить, проект экологический это не регулирует. И касательно машин. Предприятие давало ответ, что вот эти большегрузы, это очень много автомобилей частных физических лиц, которые</p>	<p>Дан ответ</p>

		купили и поехали. Проектом не может регулироваться вопрос, куда поедет частный грузовик, который купил себе балласт.	
33.	<p>Тихомирова Н. Е.: тогда почему эти автомобили с одними и теми же номерами ежедневно ездят</p> <p>Тихомирова Н. Е.: Но вы будете ездить по той стороне через восток.</p>	<p>Карсанова Л. М.: вы в прошлый раз спрашивали меня, была я на карьере или нет. Я была там, два раза. Когда я там была, там ничего не работало. Поэтому я не могу прокомментировать касательно номеров.</p> <p>Щербак В. Г.: у нас есть предложение, чтобы на выезде, с этой дороги на дорогу общего пользования можно поставить рамочный шлагбаум. Мы можем поставить.</p>	Не относится к теме ОС
34.	Немова О. А.: а вы знаете, что улица Каракога принадлежит населенному пункту села Жаргас и вы не имеете права выезжать на эту территорию.	Щербак В. Г.: но мы же не перекроем ее, она будет пропускать любые машины кроме большегрузных. То есть, высота будет рассчитана так, чтобы там не проехал грузовик.	Не относится к теме ОС
35.	<p>Немова О. А.: давайте начнем с того, что в 2024г. на слушаниях ваш представитель сказал, что вы предоставите проект.</p> <p>Это ваши проблемы.</p> <p>Претензии к ТОО «Трансметаллосбыту»</p> <p>Как же вы оказываете на меня давление, вы определитесь, почему человек утверждает, что он владелец, а вы говорите, что вы владелец.</p>	<p>Щербак В. Г.: в 2024г. я не был на слушаниях</p> <p>Щербак В. Г.: почему куплена компания ТОО «Трансметаллосбыт»? потому что контракт, которым может владеть компания, он непередаваем, то есть если мы хотим купить право на недропользование, мы обязаны приобрести компанию, владеющую этим контрактом. Тех людей, которые были там ранее, их не существует. Мы ее купили полностью.</p>	Не относится к теме ОС
36.	<p>Тихомирова Н. Е.: Владимир, каков род вашей деятельности?</p> <p>А вы производите вывоз. Вы сейчас скажете, что это не мы, это другая компания, а почему вы. То есть, я предполагаю, что если речь идет об экологическом паспорте, о влиянии на окружающую среду, на население и т.д. Вы хотите получить добро и всё-таки вывоз производится машинами, которые вредят. Значит нужно приложить документы той компании. Вы говорите, это не мы, мы только добываем, а перевозят они. Но они же</p>	<p>Щербак В. Г.: Добыча ПГС.</p> <p>Щербак В. Г.: Для этого я так и понимаю, у нас экологическое разрешение получается. То есть сейчас мы платим налоги на эмиссии за добытое. Вот то, что нам положено, по закону предприятие обязано оплатить налоги, эмиссии, мы все это платим.</p>	Не относится к теме ОС

	нам тоже наносят вред? Тогда же вы с ними тоже должны разговор вести? Где они будут ездить? Сколько тонн они везут? Сколько тонн они выбрасывают? Вот вы так говорите, мы тут ни при чем, мы только добываем.		
37.	Тихомирова Н. Е.:я хочу спросить вас, если вы указываете, что у вас будет транспорт такой, такой, такой, почему тогда вы снимаете с себя ответственность за работу вот этого транспорта, который тоже приносит нам вред?		Воздействие транспорта рассматривается в пределах промышленной площадки предприятия. При перемещении по дорогам общего пользования воздействие автотранспорта (передвижного источника выбросов) не нормируется и в проекте не учитывается
38.	Мухин В. В.: Скажите пожалуйста, какова конечная цель этих слушаний, для чего они проводятся? Конечная цель? Вот вы сейчас провели и без учета мнения населения будут дальше продолжать работы, потому что вы провели эти слушания, так? Мы можем повлиять, наше население может повлиять на результаты этого слушания?	Карсанова Л. М.: Предприятие обязано провести общественные слушания. Нет. Очевидно же, что может, потому что в прошлом году уже повлияло население на результаты слушаний.	Дан ответ
39.	Мухин В. В.: Односельчане, нам нужен этот карьер?	Односельчане: нет	
40.	Мухин В. В.: есть такая процедура: ставится вопрос на согласование, кто за то, чтобы слушания состоялись? Надо голосовать против, чтобы слушания не состоялись. Потому что мы против работы карьера. И не надо голосовать «за».	Карсанова Л. М.: в правилах нет голосования.	Дан ответ

	То есть вы, без учета нашего мнения, если мы проголосуем «против», будете продолжать работать?	Кирей В. Д.: алгоритм общественных слушаний. Сколько раз я говорю всем, по-моему, главное прийти, поорать «нет» или «да». Смотрите, общественные слушания, читается проект, все вопросы-замечания обсуждаются. Спрашивается: вопрос снят? Например, как Ольга Александровна говорила, вопрос с гектарами, она поняла. Вопрос снят. Вопрос к дорожникам, допустим, вопрос не снят. Составляется протокол, каждая ваша реплика, вопрос с ответом и рядом вопрос снят - не снят, либо не относится к общественным слушаниям. Отправляется все это экспертам в управление природопользования. Управление природопользования изучает протокол, видеозапись, исправленные проекты, если считает, что слушания состоялись, то они состоятся, их заключительное слово	
41.	Мухин В. В.: Кто считает, что слушания состоялись?	Кирей В. Д.: Управление природных ресурсов.	Дан ответ
42.	Мухин В. В.: а что мы тогда тут все сидим? Да, не дураки все это придумали.	Кирей В. Д.: необходимо урегулировать все проблемные вопросы, которые относятся к экологии. Потом, если допустим слушания не состоялись, по мнению экспертов, они выходят на повторные слушания, на повторных слушаниях обсуждаются только те вопросы, которые не были сняты. Все вопросы обсудили, если, допустим, они опять не снялись, опять слушания не состоялись, слушания третий раз не проводятся, проводится экспертное заседание, с привлечением тех, чьи вопросы не были сняты. По итогам экспертного заседания выносятся экологическое разрешение. Три этапа. Кирей В. Д.: Это согласно утвержденных правил проведения общественных слушаний, приказа и.о. министра экологии, геологии и природных ресурсов РК, от 3.08.2021г. вот в этих правилах.	Дан ответ
43.	Мухин В. В.: я могу провести аналогию? Скажем правдами и неправдами какое-то предприятие добьется, что улица наша Гульдер, под ней колоссальное количество глины, добыча ее может повлиять на космическую отрасль и оборонную. И они скажут: «Давайте, мы соберем жителей этой улицы, объясним им, что глина действительно нужна, поставим их в известность и скажем, ну за это вам три елочки посадим возле огорода». Вскроют это все и скажут, ну а вы там ходите как хотите. И кто-то там признает эти слушания состоявшимися?	Кирей В. Д.: утрированно вы аналогию проводите. К сожалению, в 1992 году, земли были в категории населенных пунктов, потом перевели участок в горный отвод, из горного отвода дали 10га под добычу ПГС. В общем у них 10га.	Не относится к теме ОС

44.	<p>Мухин В. В.: будет ставиться вопрос здесь на голосование? Слушания состоялись или не состоялись?</p> <p>Мухин В. В.: а я присутствовал на слушаниях, там ставился вопрос на голосование.</p> <p>Немова О. А.: по угольному карьере почему так вопрос поставился?</p> <p>Когда были поправки?</p> <p>Мухин В. В.: тогда я не вижу смысла собирать население, можно сказать: «не приходите, мы тут сами поправки внесем и будем дальше работать»</p>	<p>Кирей В. Д.: вопрос такой не ставится. Вот если замечание ваше, вы считаете лично, что его сняли, то есть вас удовлетворил ответ</p> <p>Карсанова Л. М.: согласно правил проведения ОС голосование не проводится в части, состоялись слушания или нет.</p> <p>Раньше так было, но потом поправки были внесены в правила проведения общественных слушаний</p>	Дан ответ
45.	<p>Ирина Ивановна: наше водоснабжение, ни на первом заседании, ни на втором, я не видела геологического разреза, о том, что наши воды не трогаются. Наши воды, которыми мы будем поливать наши огороды не касается. Тогда скажите, откуда берется вода в вашем карьере?</p>	<p>Королев Е.: продуктивная толща согласно проекта, это была разведка проведена в 60-70гг. и на основании этого был разработан проект промышленной отработки в котором четко сказано, что продуктивная толща колеблется от 5 до 9 метров. 2-3 метра в продуктивной толще содержится вода, это то, что написано в проекте, соответственно, когда образуется выемка, продуктивная толща обводняется. У меня разреза нет.</p>	Дан ответ
46.	<p>Ирина Ивановна: почему вы тогда не запросили этот разрез, вы посмотрите, что творится? У нас шахты разрабатывали, ушла вся земля, и вода пришла правильно? Уже 25-й год, 70 лет назад вы сделали это.</p> <p>При чем тут сугробы? Вы разрабатываете летом.</p>	<p>Королев Е.: вопросом на вопрос отвечу. Раньше Шерубай Нура сколько в ней воды было? Больше, чем сейчас? Раньше было больше? Чисто с инженерной точки зрения, у нас с водой по Казахстану вообще проблема. Откуда здесь берется вода, вода берется, потому что геологически здесь она сама по себе есть, в этой выемке, плюс, когда мы углубляемся, вся вода по рельефу местности, сугробы, оно все стекает в этот карьер.</p> <p>Но выемка есть, уже сейчас же, туда по любому течет. Она из года в год будет течь туда.</p> <p>Все правильно вы говорите, грунтовые воды согласно проекту. И туда добавляется вода, я от этого как уйду?</p>	Дан ответ
47.	<p>Тихомирова Н. Е.: вот они говорят о том, что не несет никакой угрозы, жизни населения, никаких исследований никто не проводил.</p>		Замечание принято. Проект будет доработан

Кроме того, они говорят, что не знают, что здесь пастбища были. Тем не менее, на 54 странице написано: карьер располагается на луговых землях.

Раздел флора и фауна, оказывается у нас здесь вот водятся лоси, косули, кабаны, сайгаки, лисы, хорьки, волки, зайцы, бобры, выхухоль, ондатры, суслики и др., которых вы, местное население до них уже уничтожили.

В реке водятся: вобла, лещ, сазан, судак, линь, жерех, щука, окунь

Это документ, который мы должны с вами послушать и за.

Не надо отвечать. Это факт.

Социально-экономическая среда, почему не приводят за 2024год не приводят, туда приводят предприятия всей карагандинской области, численность персонала, а инструктажи проводятся раз в полгода и работают там только люди м с высшим образованием.

Дальше написано «предприятие», хотя должно быть слово карьер

Экологические риски никто не рассчитывал.

Дальше они пишут, что в качестве социальной поддержки они оказывают помощь озеленением, очисткой дорог, помогают многодетным, малоимущим и пенсионерам.

Мне глубоко все равно, пусть они обогащаются, но пусть они не мешают нам жить.

Вот если бы они сказали: «мы выполняем все предписания, мы огораживаем этот карьер так, как должно быть по санитарным нормам». Он должен быть огорожен.

- Мы приведем в надлежащий вид территорию

Ну там, то, что у них туалет есть, септик, столовые, душевые

Вот если бы они, проводя работы с газовой трубой, никто не думает о том, что труба может просеть и пойдет утечка газа.

	<p>Вот если бы они сказали населению, что мы оплатим вам ПДС на газификацию поселка за то, что мы будем этим заниматься. Вот это я бы лично посчитала какой-то социальной поддержкой. А то, что вот этот вот бред, это будет, это в будущем, это когда-то, меня это не впечатляет.</p> <p>И если бы вы еще помогли или взяли ответственность за то, чтобы газифицировать этот поселок, потому что мы устали от угля, от бешеных цен на него, вот тогда бы я сказала, мы, наверное, вам скажем «да, давайте, продолжайте работать, но только вы огородите, сделайте, все как положено. Приведите документы уберите эту бредятину, вот тогда мы соберемся и скажем, да».</p> <p>А сейчас однозначно нет.</p> <p>Социальная поддержка, кому что дали? Скажите кому, когда?</p>		
48.	<p>Немова О. А.: стр. 71, п. 13. При экологическом обосновании деятельности нефтебазы учтены.</p>	<p>Карсанова Л. М. Сказали же уже, что откорректировали.</p>	<p>Замечание принято. Проектные материалы будут откорректированы</p>
49.	<p>Немова О. А.: я задаю вопрос, что согласно статье 77 водного кодекса, вы не можете работать в водоохраной зоне. Однако, вы мне даете ответ по «Жігер су», при чем тут «Жігер су»?</p> <p>Разговор идет про выпас скота, про его водопой и про политие огородов.</p> <p>Скважинной У нас в огороде Нет. Начнем с того, что после развала советского союза вы вынудили нас всех это сделать</p>	<p>Карсанова Л. М.: про водоохранную зону мы же уже вам ответили.</p> <p>Какой водой вы поливаете? Откуда у вас скважина? У вас на них есть паспорта?</p> <p>Остановитесь, пожалуйста. Вы спросили, можно вам ответить? Касательно ВОЗ и ВОП. Предприятие сделало запрос в</p>	<p>Дан ответ</p>

	<p>Сколько у вас на самом деле гектаров? Какое влияние вы все-таки оказываете? Сколько у вас человек работает?</p>	<p>Нура-сарысусскую БВИ, письмо же есть в проекте-есть. Нура-сарысусская БВИ ответила, что проект ранее был согласован, технический проект с тех пор не менялся. Закон обратной силы не имеет. Щербак В. Г.: 4 и 6 га. Карсанова Л. М.: Человек работает столько, сколько написано в техническом проекте, это называется номинально, потому что они же сейчас не работают. Можно про «Жігер су», почему, и можно, про скважины, почему? Потому что, официально в поселке для питьевого водоснабжения существует одна скважина, на нее есть паспорт. Есть запрос, который делали в «Жігер су», касательно качества воды в этой скважине, и есть протокола. Согласно этим протоколов все показатели в норме. Касательно индивидуальных скважин и почему там уходит вода, вы же не можете просто обвинять предприятие, что вот из-за них у вас в скважинах вода уходит. Для того, чтобы понять, почему вода из каждой скважины уходит, нужно изучить эту скважину, нужен паспорт скважины, дебет скважины. Также нужны паспорта на насосное оборудование и соответственно, специалистами просчитывается, сколько воды в этой скважине, сколько выкачено воды, сколько будет выкачено воды. Какая мощность насосного оборудования, может быть у вас насос неправильный стоит, и он плохо качает. Это голословные обвинения. И на каждую скважину должен быть паспорт.</p>	
50.	<p>Мухин В. В.: статью закона, которая обязывает меня иметь паспорт на каждую скважину, которая недропользование, а 6 м, на моем участке?</p>	<p>Кирей В. Д.: согласно водного кодекса на каждую скважину должен быть паспорт. Статью сейчас не могу сказать</p>	<p>Дан ответ. Глава 1, п.1 Водного кодекса</p>
51.	<p>Немова О. А.: то есть, с ваших слов выходит, что мы, живя на территории земель сельхоз, теперь лишены даже полива То есть, раньше мы пользовались скважинами и ничего не было. Теперь, вы говорите, что нужно разрешение. То есть, если следовать логике, мы не имеем права поливать огород?</p>	<p>Кирей В. Д.: сейчас ведется видеофиксация, вы вводите в заблуждение Это тема общественных слушаний? Нет, это не тема общественных слушаний. Я снимаю этот вопрос.</p>	<p>Снято</p>
52.	<p>Немова О. А.: Хорошо, вы даже не предоставили границы ВОЗ. Вот раньше были эти розовые линии, а теперь нет. Карьер находится в ВОЗ и по закону, согласно</p>	<p>Карсанова Л. М.: вы посмотрите, вот тут условные обозначения.</p>	<p>Дан ответ</p>

	<p>статье 77 водного кодекса не имеет права работать. Разрешение 2012 года</p> <p>Рядом река, она уже пустая. Я вам говорю, что я буду делать все, чтобы ваш карьер не работал.</p>	<p>Карьер имеет право работать.</p> <p>Щербак В. Г.: закон обратной силы не имеет, Ольга Александровна.</p>	
53.	<p>Мухин В. В.: повторите, пожалуйста, кто будет решать, состоялись ли слушания?</p>	<p>Кирей В. Д.: сейчас я задам вопрос. Есть ли вопросы, которые не сняты с повестки дня.</p>	Дан ответ
54.	<p>Водоснабжение населения, которое пользуется поливами, так и остался вопрос этот открытым.</p> <p>Дорога</p> <p>Вывоз с карьера балласта</p> <p>Затем, указывается то, что мы находимся в черте населенного пункта в частном секторе. В этом случае, тогда как вы предоставляете результаты, что у нас до моего дома 630м, до п. Долинка 1800м, хотя есть справка историческая, где указано 400м.</p> <p>При этом слушания не проводятся в п. Долинка</p> <p>Немова О. А.: то есть, то, что они ездят по их дороге, ломают, это ничего страшного? Главное слушания провести</p>	<p>Карсанова Л. М.: до вашего дома 880 метров.</p> <p>Кирей В. Д.: мы этот вопрос уже обсуждали.</p> <p>Кирей В. В.: согласно правил проведения общественных слушаний, слушания проводятся в каждом селе, поселке, городе областного, районного значения, если затронута территория нескольких сел.</p>	Дан ответ
55.	<p>Немова О. А.: касательно ВОЗ и ОВП, они меня не слышат</p> <p>У них площадь увеличилась, это уже новое предприятие, а следовательно, пусть предоставят новые документы</p>	<p>Ахметова З. Р.: есть Водный кодекс, в нем четко ограничены виды деятельности, которые разрешены в ВОЗ добыча ПГС разрешена при условии согласования с бассейно-водной инспекцией.</p>	Дан ответ
56.		<p>Кирей В. Д.: уважаемые жители! Я так понимаю, есть вопросы, которые не сняты. Предложение: либо переносим слушания, либо завершение.</p>	
57.		<p>Королев Е.: есть горный отвод, который государство дало ТОО «Трансметаллосбыт». Разведка там была проведена в советские времена. Горный отвод, есть угловые точки, там есть земля, у которой целевое использование-добывать ОПИ. С этой земли 4 и 6 га плодородный слой почвы снят, вскрыша от 1,5 до 2м там чисто, то есть там ПГС лежит готовый к выемке,</p>	Не имеет отношение к теме ОС

	<p>Немова О. А.: Какие специальности нужны? А вы будете их обучать?</p>	<p>который мы весной будем добывать земснарядом. Мы не можем его сейчас там добывать, потому что там лед и потому что в весенний паводок, это первое. Второй момент, что мы пойдем все делать законным путем, у нас нет Заключения, нет Разрешения. Общественные слушания проводятся для того, чтобы мы с вами познакомились, я как горный инженер, вот руководитель. То, что вы говорите, про договора, помощь. ОПИ из всех ТПИ это самая низкодоходная отрасль.</p> <p>Люди пришли сюда да, заработать, но еще и трудоустроить поселковых людей. Специальности какие нужны: машинист земснаряда, машинист погрузчика, машинист экскаватора, электрослесарь. Если нужно будет, будем их обучать. У нас есть контрактные обязательства перед государством, и мы должны их исполнять.</p> <p>Про замеры, насколько предприятие будет вредить всему поселку и населению, когда мы будем пылить. Эти замеры, когда предприятие заработает, в первую очередь мы проведем аттестацию рабочих мест по вредным условиям труда, если таковые будут выявлены. Второе, сделаем этой же аттестационной комиссией замер.</p> <p>По пылению. Единственный момент нужно будет решить с дорогой еще, но то директора решат.</p> <p>Земля на горном отводе есть, она уже отработана. Сейчас надо ограничить территорию, чтобы скотина не зашла. Для этого был нанят геодезист, с ним заключен Договор ГПХ, и он в натуре разбил территорию горного отвода, вокруг которого нужно будет обойти траншеей для того, чтобы скот не прошел на территорию.</p>	
58.	<p>Тихомирова Н. Е.: это людям неинтересно Вот когда будет, добро пожаловать, а сейчас нет. Вы все знаете где я работала. Вы знаете, что для того, чтобы начала работать школа, нужно было пройти массу проверок и подписывается акт готовности школы, чтобы она могла начать работать в учебный год. И не надо нам говорить: будет, сделаем и т.д. Сделаете-приходите.</p>		<p>Не имеет отношение к теме ОС</p>
59.	<p>Немова О. А.: вы нас уверяете, что сделаете тогда, когда мы дадим добро. Зачем вы предоставили карту, в которой уже нарисовано, что вы все огородили?</p>	<p>Показали Немовой О. А. в проекте РООС карту, где отмечены контрольные точки (обозначенные треугольниками зеленого цвета) инструментальных замеров на границе жилой и санитарно-защитной зоны (для контроля выбросов загрязняющих веществ).</p>	<p>Дан ответ</p>

	В проекте треугольниками обозначено, что у вас там огорожено.		
60.	Мухин В. В.: два замечания по поводу вами сказанного. Первое: вы сказали, что цель слушаний-довести до нашего сведения. Завтра Владислав Дмитриевич скажет, у вас тут бульдозер пройдет и снесет все заборы. Я вас собрал для того, чтобы довести до вашего сведения. Это наша земля, это наши луга. Владислав Дмитриевич закрывайте (слушания)		Не имеет отношение к теме ОС
	Кирей В. Д.: уважаемые присутствующие, в виду того. Что осталось много неснятых вопросов сегодня, я не вижу смысла дальше слушания продолжать. Слушания переносятся на понедельник. По времени сообщим дополнительно.		

**Сводная таблица замечаний и предложений, полученных до и во время проведения общественных слушаний
10.02.2025г.**

№ пп	Замечания и предложения участников (фамилия, имя и отчество (при наличии) участника, должность, наименование представляемой организации)	Ответы на замечания и предложения (фамилия, имя и отчество (при наличии) отвечающего, должность, наименование представляемой организации)	Примечание (снятое замечание или предложение, «не имеет отношения к предмету общественных слушаний»)
1.	<p>Немова О. А.: я хотела бы сделать замечания на ответы на экопортале.</p> <p>Был вопрос: отсутствие объездной дороги я карьера до потребителя. Карьер добывает балласт, он его кому-то реализует, что происходит? Происходит транспортировка ПГС по Карагандинской области и т.д. И здесь мне был дан ответ: Объездная дорога 4 категории с карьера до дороги Республиканского значения обустроена. Решается вопрос о заключении Меморандума между Акиматом с.Жартас и ТОО «Трансметаллосбыт» по передаче автодороги на безвозмездной основе с ответственностью поддержания её в технически исправном состоянии за ТОО «Трансметаллосбыт». Мое замечание: меня возмущает ответ: решение вопроса о заключении меморандума между акиматом и ТОО «Трансметаллосбыт». Если речь идет о той дороге, которой они на данный момент они пользуются, то акимат не имеет права распоряжаться землями, по которым проходит данная дорога. В противном случае, можно автоматически попасть под статью незаконного захвата земель государственного лесного фонда точно так же, как и ТОО «Трансметаллосбыт». О чем в процессе слушаний высказал свое мнение представитель лесничества. Это незаконно! При этом, если будет официальное письмо о переводе данной дороги в другую категорию, население будет вынуждено защищать свои права. Так как после передачи дорога станет частной собственностью, которая ограничит право передвижение по ней.</p> <p>Точно также остаются открытыми вопросы в отношении других пунктов по социально-экономической поддержке населения и будет ли этот вопрос обсужден на МСУ и с население п. Жартас.</p>	<p>Кирей В. Д.: по дороге, я, наверное, компетентен ответить. Мы ее не можем передать в частные руки, потому что это государственная земля. Мы можем ее оформить, и заключить меморандум на использование чтобы они передвигались и содержали ее. Но мы никак не можем передать в частные руки дорогу. Дорога будет общего пользования в любом случае. И естественно вопрос остается открытым с лесным хозяйством, которое находится на территории г. Шахтинк. Этот вопрос уже в компетенции управления природопользования. Как они по закону дадут ли разрешение. В частные руки мы никак не можем дорогу отдать.</p>	<p align="center">не имеет отношения к предмету общественных слушаний</p>

<p>Исчезновение ранее обитаемой живности. Ответ: «Участок карьера не увеличивался. В 2017 году ГУ «Аппарат акима Карагандинского сельского округа» согласовал размещение земельного участка ТОО «Трансметаллосбыт» до 2032г.» и здесь конечно у меня тоже возмущение и ответ меня не устроил. В связи с тем, что теперь данный вопрос будет адресован в ближайшее время данному учреждению, о законности данного согласования, как и договор об аренде земельного участка, 2018г. между Управлением земельных отношении и ТОО «Трансметаллосбыт», где последнему предоставлено право в разрез водного кодекса и о недропользовании, а также выданного контракта использовать для собственных нужд имеющиеся на земельном участке общераспространенные полезные ископаемые и подземные воды.</p> <p>И тут возникает вопрос о воде, который задавался мной в замечаниях на экопортале. Потому что согласно статье 77 водного кодекса, на поверхностных водных объектах запрещается проведение операций по недропользованию за исключением операций по разведке или добыче углеводородов на Каспийском море. А также в пределах водоохранной зоны запрещается размещение складов для хранения нефтепродуктов, что противоречит ответу, указывая наличие склада ГСМ в 10 м³. К тому же, ссылаясь на заключение водной инспекции от 2013 так и не был представлен населению для ознакомления. К тому же данный участок был увеличен до 13,2 га. И в этом случае возникает вопрос, где еще 3 га, так как 4+6 будет 10. При этом мониторинг воздействия на водные объекты не то что настораживает, т.к. карьер находится в пределах водоохранной зоны и заполняется грунтовыми водами. Ответ не устроил.</p> <p>Вопрос о влиянии расстояния до населенного пункта этого карьера. Имеется в проекте, а также были замечания не 35 км, а карьер находится в 47км. Опять у нас было замечание почему так происходит. Точно так же, как был подкорректирован ответ, до Жартаса 630м и до Долинки примерно 500-600м. почему мы затребовали расстояние. Потому что расстояние дает точную картину фактического местоположения и объективную оценку воздействия карьера на ближайшие населенные пункты. А также, чтобы у нас не было</p>		<p>Автор зачитывает вопросы/ответы, которые были даны на едином экопортале</p>
---	--	--

дезинформации, потому что все мы знаем, что 35 км на самом деле до кладбища Придолинского. Затем замечание следующее: некорректные ответы, или не по существу вопроса. А именно, один вопрос был задан несколько раз, но стоит несколько ответов, при этом эти ответы противоречат друг другу.

А именно, склад ГСМ, прописан в источнике загрязнения, но при этом указано, что емкость под него демонтирована. В этом случае нам непонятно, будет склад ГСМ или его не будет? Потому что согласно статье 77 Водного Кодекса, не предусмотрено размещение складов для хранения нефтепродуктов.

Выврваны из текста вопросы без пояснения выше. Сперва шла пояснительная записка, затем задавался вопрос.

При этом задался просто вопрос и не смогли на него ответить, в связи с тем, что он был вырван из контекста.

Затем еще один нюанс.

К объему образования ТБО с использованием коэффициента для предприятия в частном секторе. Мы слышали о том, что в частном секторе не находится карьер, до него 630м, а следовательно, коэффициент 2,27 не может быть использован. Следовательно, получается объем образования ТБО, мы понимаем, что картина в плане управления отходами получается другая.

У предприятия был год исправить замечания, однако не подготовили проект документов, изменили только титульный лист. И только в ходе ОС мы начали исправлять документы.

Тем самым нас лишили права ознакомиться с документами и проверить на соответствие требованиям законодательства РК.

Ответ, что это новая компания не снимает ответственности, так как ими автоматически куплены все проблемы, связанные с карьером, а следовательно, это их внутреннее дело и никак не должно отражаться на населении с. Жартас. Доказано что с 2022 по 2024г. предприятие работало без экологического разрешения, и утверждение, что карьер не эксплуатировался неверное, об этом свидетельствуют фото и видео фиксации работающего карьера и большегрузов, выезжающих с него, отчеты транспортной полиции, показания населения, а также склад с запасом ПГС. Если карьер не эксплуатировался,

	остается вопрос: откуда на складе взялся такой объем ПГС. Ответ не устроил.		
2.	Немова О. А.: но в любом случае, они уже нарушили, не оповестив лесное хозяйство, это был ответ в пятницу, о том, что они взяли справку, но не уведомили лесное хозяйство о том, что будут по их территории производить транспортировку ПГС.	Ахметова З. Р.: дорога не рассматривается проектными материалами.	не имеет отношения к предмету общественных слушаний
3	Немова О. А.: не относится, но они же добывают, они будут его реализовывать.		
4		Раздобреев С. А.: я один из учредителей данной компании. Мы приобрели эту компанию недавно, и я не думал, что тут ворох проблем таких накопился. Как будто мы тут урановый рудник разрабатываем. Я не знаю, насколько наши предшественники правы, что работали именно так, и насколько вы правы, именно в таком ключе относиться к предприятию, которое могла бы оказать больше помощи посёлку. Что касается дороги: дорогу закатали летом. Мы ее можем принять на баланс, но только в рамках законодательства, можем взять ее в аренду. То, что машины не будут ездить по поселку, это гарантия вам, личное мое обещание.	
5	Тихомирова Н. Е.: предположительно, если вам эту дорогу запретят вам использовать, вы можете дать гарантию, что по трассе республиканской, которую еще делают, что здесь не будут ездить ваши машины?	Раздобреев С. А.: да. Мы сейчас хотим максимально весь комплекс вопросов решить и нормально начать работать. Первое: машины по дороге ездить не будут. Если вопрос объездной дороги нам лесничество не согласует, мы ее сделаем в обход этого лесничества. За нее будет также платиться эмиссии, она будет также отсыпана, будет минимум пылить. Второй вопрос, по поводу зеленых насаждений. Мы готовы сделать сквер для поселка здесь, мы готовы озеленять. Мы на сегодняшний день подготовили ряд специальных вопросов, которые мы могли бы заключить меморандум с акиматом и дать поселку определенные блага. Мы пришли сюда в конце декабря и первым делом купили новогодние подарки малообеспеченным семьям.	не имеет отношения к предмету общественных слушаний
6	Тихомирова Н. Е.: Сергей Андреевич, это несерьезно. У нас нет воды в скважинах из-за вас, а вы нам про подарки.	Раздобреев С. А.: мы не знали, чем живет поселок. Мы с этого начали. Второй вопрос-проблемы дороги. Третий вопрос-вопрос экологии. Если мы сейчас говорим про заключение, экспертизу, то давайте отдадим документы экспертам. После экспертизы вы получите заключение, в нем будет исчерпывающий ответ. Второе, что мы начали делать и мы делаем это с первого дня, как сюда пришли. Мы чистим снежные заносы, которые идут по той дороге, которая ведет на Каракогу. Мы дали предложение акимату в помощи оказать содействие в поселке в самом (чисть дороги), Владислав Дмитриевич сказал, что не нужно, сил своих хватает.	не имеет отношения к предмету общественных слушаний

		Мы сейчас готовы составить меморандум на подготовку в помощи ремонта дорог, по которым мы уже не будет теперь ездить, но мы поможем отремонтировать эти дороги. Посильную помощь мы сможем оказать. Все, что мы сейчас говорим, мы перенесем на бумагу. Вы в любой момент можете писать жалобы, если не получите ответов на вопросы, которые вот сейчас задаете.	
Мухин В. В.:	а можно предложение вам. Пожалуйста оплатите разработку ПСД по подведению газа в нашем поселке.	Раздобреев С. А.: что касается социальной программы. Я сегодня задал вопрос сколько населения в поселке. Сколько учится детей, какие есть садики. То есть наше предложение: обновить весь спортивный инвентарь.	не имеет отношения к предмету общественных слушаний
Тихомирова Н. Е.:	Там достаточно инвентаря. Достаточно предоставляется государством.	Давайте мы рассмотрим, сколько стоит проект...	не имеет отношения к предмету общественных слушаний
Мухин В. В.:	около 20 000 000	Раздобреев С. А.: ну если этим проектом мы снимем все наши с вами вопросы, мы готовы обсуждать. Но я думаю, что вы на этом не остановитесь.	не имеет отношения к предмету общественных слушаний
Немова О. А.:	на протяжении 30 лет предприятие причиняло негативное воздействие на наше с. Жартас, мы лишились луговых земель, начиналось с 4 га, предприятие все растет и растет, у нас ушла вода, проблема с выпасами, проблема с водой, с луговыми пастбищами и землями. Нам каждый новый человек, который был до вас обещал сказки, и мы в них верили. Но с каждым годом все хуже и хуже. У меня к предприятию, к карьеру, который оказал такое негативное воздействие, я не верю. И не хочу, чтобы оно работало на территории с. Жартас, потому что уже столько негатива. В связи с тем, что нет воды, скот люди не могут держать, земля, превращенная в степь. А большегрузы разбили дороги. Вот вы говорите, а при чем здесь Долинка. Но дорога, по которой вы сейчас ездите, это дорога Долинка, а вы считаете, что вы проехали только по территории с. Жартас, заезжаете на лесной фонд, вы куда дальше продолжаете ехать? По п. Долинка, выезжая на границу северо-западного. И при этом вы считаете, что вы должны прийти только сюда, и только проработать население с. Жартас. Это неправильная позиция. Тем более, с другой стороны, вы граничите, здесь Долинка, здесь Жартас. И вы расширяетесь. Меня это не устраивает. Тем более я могу сейчас показать фотографию, где вы заявили, что вы не работали. Тихомирова Н. Е.: Вот у меня вопрос. Вы частники. Есть государственные организации, согласны? Ну я про школу. Вот вы сейчас нам говорите, дайте нам согласие, мы вам тут	Раздобреев С. А.: Нам на сегодняшний день достался участок работ на 20га. Это участок горного отвода. Наше предприятие, наняло представителей ТОО «Проектсервис», у нас есть юристы, экономисты, инженеры, горняка даже наняли для того, чтобы здесь привести все в порядок.	Не снят, по мнению автора. Дан исчерпывающий ответ, по мнению оператора.

<p>золотые горы, сделаем все, что вы хотите. Почему для того, чтобы 1 сентября начала работать школа, она должна 7 кругов ада пройти, собрать вот такое пакет документов, вот такое количество подписей и согласований, чтобы дети 1 сентября пришли в школу. Почему такие разные подходы, к государственной организации и к вам? Вот когда вы сделаете, то добро пожаловать.</p>		
<p>Немова О. А.: вы должны были, когда его покупали, внимательно ознакомиться с правоустанавливающими документами, документами в области экологии и прийти на слушания с готовым пакетом документов. Теперь вы на население переложили всю ответственность, перегрузили, чтобы мы лопатили и сидели, и искали ваши ошибки.</p>	<p>Раздобреев С. А.: вас никто не заставляет это делать. Давайте не будем спорить, а отдадим все это экспертам.</p>	<p>не имеет отношения к предмету общественных слушаний</p>
<p>Немова О. А.: вот вначале надо было отдать экспертам, а потом к нам приходиться.</p>	<p>Раздобреев С. А.: вы заключению эксперта будете верить? Я думаю, что да.</p>	<p>Дан ответ</p>
<p>Немова О. А.: вот когда вы его принесете, тогда мы и поверим.</p>	<p>Раздобреев С. А.: но мы же должны сейчас пройти госэкспертизу, которая даст заключение по нашему карьере, для этого мы здесь все и собираемся</p>	<p>Дан ответ</p>
<p>Немова О. А.: предоставьте согласительный документ. Справка не является согласительным документом. К тому же в ней нет заключительного акта.</p>		<p>Сформулирован не конкретно, не отражает сути</p>
<p>Хамзин М.: Вопрос доставки вашего балласта до города. Они одно время не ездили по объездной, только по поселку. Там земли лесного фонда, там объездной дороги у вас не будет, там колония, там речка. Если бы сделали дорогу, это было бы хорошо. Там весной никто ездить не сможет. На встрече с акимом области мы собрали 715 подписей с п. Долинка, по поводу этой дороги. Ваш покойный человек, с ним была встреча. Он говорил, что по поселку машины не будут ездить. Вся проблема из-за того, что мы эту дорогу выключили, нам сделали новую дорогу, теперь по ней начали ездить. Сегодня я опять китайца поймал. Он ехал сюда за балластом, на ваш карьер. Я понимаю, что это не ваша личная техника, но он грузит 40-50тонн, вы представляете как он едет?</p>	<p>Раздобреев С. А.: дорогу сделали до нас А весной ездить никто и не будет. Контроль за перевозками большегрузов, в этом году государство ввело товаротранспортную накладную. И каждый Сейчас законодательством предусмотрен контроль за перегрузом. Любой грузоотправитель должен в общую систему внести в товаротранспортную накладную, в которую вносится его маршрут, его вес, хозяин груза. И если инспектор ГАИ его останавливает...</p>	<p>Дан ответ</p>

<p>Вы сейчас зачем это говорите? Мы это уже все прошли. Когда транспортная инспекция приехала, у вас там свой крот или кто он там. Вся техника встала на ремонт. Ни одного китайца не было.</p> <p>У нас есть все записи видео, которая ездит ваша техника.</p> <p>У нас с водой проблемы. Я здесь диву с рождения, я как раз живу, где вы копаете, метров 400 от нашего дома. Вода ушла, нам пришлось в прошлом году еще на 2 м пробить скважину. Она не знаю, почему-то уходит. Доказать я не могу, что вы виноваты. Летом были дожди, немного добавилось, но опять она может уйти.</p> <p>Представитель, которые балласт возят, его можно сюда вызвать?</p>	<p>Это было до нас</p> <p>Техника по поселку ездить не будет, то я вам обещаю. Для этого мы обратились к Владиславу Дмитриевичу, мы предложили поставить арку в сторону поселка на выезде, чтобы большегрузы не могли проехать. Открываемую арку, которая пропустит пожарную машину. Арочный шлагбаум.</p> <p>Я вам объясню. В масштабах этого посёлка и Долинки, водохранилища Топар или Жартас, мы не можем влиять на уровень воды, потому что мы маленькие. Мы также, как и ваша скважина питаемся этой водой. Воды нет по причине засухи и по причине отсутствия сброса воды с Жартаса в русла рек. Было Экологическое заключение у п. Северо-Западный. Снимали репортаж, аким района давал заключение, что воды нет, потому что маленький сброс воды с водохранилища Жартас.</p> <p>Доставка стихийная. По нашему анализу, когда мы сюда пришли, мы его провели, там около 20 или 30 контрагентов и все они забирают самовывозом.</p>	
<p>Мухин В. В. То есть, у вас нет договора с транспортировщиками продукта</p>	<p>Раздобреев С. А.: у нас будет с каждой компанией, которая будет у нас приобретать ПГС, заключен договор на реализацию продукта.</p> <p>Каждая компания либо самостоятельно, либо с нами заключит договор на перевозку. Перевозка будет контролироваться и машины по поселку не пойдут.</p> <p>Вопрос не решен только документально.</p>	<p>Дан ответ</p>
<p>Немова О. А.: А вы знаете, что лесной фонд не подлежит выводу под земли промышленности?</p> <p>Вы вообще не имеете права ездить по закону.</p>	<p>Раздобреев С. А.: а это не промышленность, это дорога.</p> <p>Мы, давайте, законным путем организуем эту дорогу. Мы не будем обходить закон, мы законным путем постараемся ее организовать</p>	<p>не имеет отношения к предмету общественных слушаний</p>
<p>Хамзин М.: гарантию даете, да?</p>	<p>Раздобреев С. А.: гарантию даем, что машины наши по поселку ездить не будут</p>	<p>Дан ответ</p>
<p>Гавриляк: в пятницу нам сказали, что вот эти машины, которые будут транспортировать балласт, им не могут запретить. Сегодня вы обещаете, что не будут ездить.</p>	<p>Раздобреев С. А.: мы изучили этот вопрос, вопрос серьезный, за этим надо следить. Мы это делать будем. Если мы говорили о том, что они не наши, они на самом деле не наши. На сегодняшний день, мы просто откажемся грузить в следующий раз тех ребят, которые поедут через поселок и просто не дадим им в следующий раз отгрузку</p>	<p>Дан ответ</p>
<p>Ирина Ивановна: по поводу того, что у нас исчезла вода в скважине. Вы в проекте предоставляете о том, что у вас поверхностные воды, которые не влияют на наши скважины. У нас не такая высокая влажность, чтобы наши поверхностные воды, вам обеспечивали вот такой водоем, который у вас заполнен водой. Вы говорите о правилах сообщающихся сосудов, частично может быть, вы правы. Но о том, что каждый</p>	<p>Королев Е.: на сегодняшний день, я не знаю, оказали мы воздействие или нет. Есть выемка, на глубине 7-8 метров есть аллювиальный слой, то есть ниже 8 метров мы не опустимся. Я смотрел по анализам воды, которые наши предшественники делали, она не пригодна, под питьевые нужды ее нельзя использовать. Надо дальше изучать. На сегодняшний день дать вам водопровод мы не можем.</p>	<p>Дан ответ</p>

<p>год уровень воды у нас падает все ниже и ниже, я считаю, что тоже виноваты и вы, ваше предприятие. Вода она имеет свойство по меньшему сопротивлению, зачем ей нужно через грунты, пласты, если она может выйти на поверхность без сопротивления. Если ваша вода технически приспособлена к потреблению, сделайте водопровод, обеспечьте людей поливом огородов.</p>		
<p>Немова О. А.: карьер на протяжении всего времени увеличивается в размерах, а следовательно, увеличивается объем воды. А так как объем воды он увеличился, он никуда не уходит, но в этот момент вода идет по меньшему сопротивлению. Вам предлагался проект, чтобы эту воду из карьера откачивать в русло реки, чтобы заполнить русла, которые ранее существовали, потому что в реке, которая находится там, где ваш карьер, там была вода. Как бы вы не спорили, мы будем стоять на своем.</p>	<p>Королев Е: если я сейчас с карьера поставлю насосную установку, и начну эту воду качать, у нас тогда поднимется в скважинах вода. Мы еще раз объясняем, что вода не очищена, ее надо проверить. Если это возможно, то мы проверим, если воду можно использовать на полив огородов.</p> <p>Раздобреев С. А.: вопрос, провести исследование, на сколько мы можем влиять на уровне грунтовых вод. На это уйдет целое лето, нужно объехать все скважины, нужно проверить водопристок, то есть, это долго.</p> <p>У вас проходил вариант, чтобы мы поставили дамбу, которая позволит собирать воду, там же есть естественный водоем, есть дальше русло реки.</p> <p>Мы может по насаждениям. Там есть русло реки, которым вы не пользуетесь, где нет воды. Мы может озеленить карьер зеленой полосой. Предлагаем разработать проект по руслу реки, насадить насаждения, тем самым укрепить берег. Очистить русло, сделать пляж и сквер. Поставить там дамбу. Которая позволит талым и грунтовым водам собраться.</p>	<p>Дан ответ</p>
<p>Немов Ж.: уровень воды чтобы поднялся, ее (дамбу) не надо высокую ставить.</p> <p>Уровень воды если поднимите, она и в скважинах поднимается.</p>	<p>Раздобреев С. А.: Та дамба, которая там есть, она в черте горного отвода. Мы предлагаем выше нашей территории, где русло реки, вплоть до полигона мусорного, он не рабочий, ликвидировать его, дальше русла реки, где позволяет санитарная зона, и эту часть, которая не подходит к карьере, ее нормально привести в порядок. Собрать воду и там, и там, получить пруд, зарыбить его. Мы даже готовы зарыбить</p> <p>Мы готовы собрать эту воду, мы готовы поставить эту дамбу. Вот вода в карьере где мы в разработке, вода в водоеме который не тронутый, это сообщающиеся сосуды, там через балласт она протекает.</p>	<p>Дан ответ</p>
<p>Михайловская М. А.: почему вы говорите, что вода неприемлема для полива огорода</p>	<p>Раздобреев С. А.: давайте сдадим ее в лабораторию, получим анализы. По поводу возможности дать воду поселку для полива. Мы об этом не думали, давайте подумаем.</p> <p>Королев Е: нужно взять анализы и посмотреть. Если она для питьевого значения годна и поливать можно</p> <p>Раздобреев С. А.: для питья точно она непригодна.</p>	<p>Дан ответ</p>

<p>Логинова Л. А.: нельзя было что-то сделать для поселка. Вот пляж, там столько людей тонет в ваших карьерах. У нас поселок в грязи тонет, а то у вас балласт, а у нас грязь. Вода уходит, люди тонут, поэтому мы против. Некоторые говорят ездили, их даже близко не подпустили. Чуть-чуть взять даже не давали. Мы поэтому видим одни минусы от вас. Вода уходит, балласта вы не даете, люди тонут там, мы поэтому против вашего карьера.</p>	<p>Раздобреев С. А.: одно из предложений помощи для поселка, было дать возможность населению взять балласт у нас.</p> <p>Но вот мы сейчас вопрос решим. Давайте мы постараемся максимально поучаствовать в социальной жизни поселка.</p>	<p>не имеет отношения к предмету общественных слушаний</p>
<p>Немова О. А.: а вы согласны официально прописать в меморандуме пункт, о том, что будет создан проект, что будет выемка воды с котлована в русло реки Вы в курсе, что там проходила огромная граница Мамочкиного кладбища, и что со временем оно было уменьшено до маленьких размеров</p>	<p>Раздобреев С. А.: да, конечно. Много моментов, мы не говорим, про пляжные кладбища.</p>	<p>не имеет отношения к предмету общественных слушаний</p>
<p>Тихомирова Н. Е.: вам разрешение дано до 2032г. Вам работать 7 лет. Вы в течение какого года хотите это сделать, сколько лет? Вы слышали? Мы сделаем, мы вам посадим Мы не даем никаких согласий</p>	<p>Раздобреев С. А.: То, что касается озеленения и рекультивации, мы можем сделать как попало, когда будем уходить, либо, можем сделать как надо вам. Мы сделаем это по краю горного отвода, посадим там деревья.</p> <p>Если сейчас мы придем к соглашению, и заключим с вами меморандум, то сделаем как это нужно вам.</p>	<p>Дан ответ</p>
<p>Мухин В. В.: про воду начали разговор. Если вода движется, то какой-то плавун может там пойти. Там в 100м газопровод, просядет, лопнет. Я это сказал для того, что ваша работа представляет угрозу нашему населению.</p>	<p>Раздобреев С. А.: Давайте мы сделаем проект. Мы не сможем даже одно дерево посадить без проекта. Мы сейчас можем говорить о меморандуме. На основании меморандума мы отдадим проектному институту, который разработает нам проект, который мы реализуем. Вот чтобы этой угрозы не было, поэтому мы будем пользоваться проектом</p>	<p>Дан ответ</p>
<p>Немова: вы нам вернете луговые поля? Вы вывели луговые земли в земли промышленности 10 га земли. Земли, которые давали до 40 центнеров с гектара. то есть вы сейчас это нам вернете Они были до вас на этой территории. Вы пришли и все это угробили Кем они работают</p>	<p>Раздобреев С. А.: чтобы получить 40 ц с га. Нужно посеять. Здесь никто не сеет.</p> <p>Мы готовы к конструктивному диалогу, чтобы дать поселку какие-то блага. На сегодня у нас по штатному расписанию, нам необходимо 12-15 человек принять на работу. На сегодняшний день у нас работает только три человека. Двое операторов земснаряда</p>	<p>Дан ответ</p>

	<p>Тихомирова Н. Е.: а земснаряд это что? А вы им просто так з/п платите?</p>	<p>Раздобреев С. А.: зимой земснаряд они ремонтируют. Зимой у них зимний тариф пониженный, летом пониженный. Сейчас мы откроем порядка 15 вакансий. Наш экологический проект должен пройти гос экспертизу, мы должны получить заключение эксперта если эксперт на все ваши и наши вопросы отвечает положительно, значит вопрос снят. Если отвечает отрицательно, значит мы дальше тоже будет в этом направлении работать.</p>	<p>не имеет отношения к предмету общественных слушаний</p>
	<p>Тихомирова Н. Е: то есть получается мы просто так тут приходим? Заключение скажу: я сейчас озвучу те замечания, ответы на которые я не получила, а если и получила, то пространно. Непонятно для меня, близко к словоблудию, то, что меня не устроило. Настоящий адрес компании, в документах проспект Назарбаева, а нам сказали, что на Ермекова. Заправляться будут заправщики в Долинке, заправки там нет ВОЗ в границах вашей работы есть Отгрузка балласта продолжается, хотя она была запрещена вам экономическим судом Документы по замерам и вообще замеров нет. Потому что если бы та компания, которую вы наняли, приехала сюда, замерила расстояние до Караганды и оно было бы не 35 км, а побольше, если бы хоть кто-то приехал и посмотрел, где это находится, что рядом находится, какие здесь вообще могут быть риски, если бы хоть примерно познакомились бы с тем, где это находится, может быть тогда был бы толк. то есть вот это сделали на авось. Пока эти замечания не будут мной сняты, никто не имеет права их снять и слушания не могут быть признаны состоявшимися. Кадастровые номера разные, несколько их было Замеры представлены по Караганде, зачем они нам нужны, про наш участок вообще разговора не было Марка техники не соответствует, в одном месте одна, в другом другая, в таблице третья. От марок техники зависят выбросы, и все что с этим связано Поливочная машина у вас имеется Нефтебаза Но там же написано, что это все есть. Мне не надо отвечать, я не хочу слушать.</p>		<p>Не снят, по мнению автора. Дан исчерпывающий ответ, по мнению оператора.</p>

<p>Сход хозяйственных вод от столовой, душевой, уборной, идет в септик 5м3. Соблюдается ли норма и есть ли коммуникации? Мероприятия по защите дорожного полотна, не названы какие. Они должны быть прописаны. Отмечено, что имеется маркшейдерская геологическая служба, не назван штат. Назовите площадь, место, где проведено озеленение, какими видами растений озеленено. Сколько раз и какие дороги чистят Кому и пофамильно оказана материальная помощь Риски заболеваний рассчитаны, но они не замерялись Далее, поясните при каких работах использованы методики при лакокрасочных и сварочных работах, методика расчета ПЛК при механической обработке металлов</p> <p>Тихомирова Н. Е.: Сергей Андреевич, но в проекте написано, что это делается, что поливочная машина работает.</p>	<p>Раздобреев С. А.: поливочной машины нет, она нам для чего? У нас и нефтебазы нет и склада ГСМ, который есть в проекте. Проект, о котором вы говорите, он разрабатывался в 2012-2014гг. склад ГСМ может быть планировался, мы им пользоваться не будем. Есть современные условия, мы нанимаем бензовоз, который приезжает сюда, заправляет технику. есть обслуживающая компания, есть бензовоз, это экономит средства и время.</p> <p>Карсанова Л. М.: замечания принимаем, список литературы будет откорректирован. Ахметова З. Р.: вы говорите замечание, а мы говорим, что мы ваше замечание откорректируем. Карсанова Л. М.: замечания будут в проекте учтены и когда эксперт будет проверять, он увидит, что там откорректирован список литературы. Раздобреев С. А.: вопрос был по поводу техники, она в проекте (техническом) старая, коптит как паровоз. У нас сейчас техника будет новая, выброс газа меньше. Что касается поливочной машины, она нам не нужна, потому что в летний период добычи, мы используем земснаряд. А земснаряд он в воде, балласт влажный, он не пялит, может пылить куса вскрыши, которая лежит с прошлого периода. Озеленение мы по проекту обязаны сделать по завершению своих работ. Когда мы будем закрывать карьер, сделаем рекультивацию и прочие вещи. Мы и пришли к вам с таким моментом, чтобы озеленение провести так, как надо поселку. Мы сделаем свои нормы, выполним, но дополнительно сделаем это для вас, говорим, про тот же снег, про тот же грунт.</p>	<p>Дан ответ</p>
<p>Ирина Ивановна: мы треплемся и треплемся. вы конкретно придите предложения у вас. Мы предложение вам даем. Вот вам договор на озеленение, на обводнение, на дорогу</p>	<p>Раздобреев С. А.: сейчас мы готовы этот документ с вами составить. Чтобы это сделать, мы должны подписать меморандум. Мы проговорим, и эти моменты можем вывести на бумагу. Так как у вас нет общественной организации. Мы говорим про</p>	<p>не имеет отношения к предмету общественных слушаний</p>

	<p>обходную, вот документ, который мы согласовываем с вами на ваше обсуждение.</p>	<p>озеленение, обводнение, газификацию, пока не знаю, но мы это изучим. Мы не будем оставаться в стороне.</p> <p>Когда мы с вами заключим меморандум, вот эти многие вещи, которые мы говорим, мы должны превратить в жизнь. То, что требует немедленного исполнения: очистка территории, социальная помощь, мы их сделаем сразу. А проект озеленения, проект обводнения, проект газификации – это должно быть проектом. Мы должны нанять компанию, которая даст приличные заключения, потом она сделает проектно, потом мы это превратим в жизнь.</p>	
	<p>Немова О. А.: я хочу возразить. По поливочной машине. На камеру было сказано, что поливочной машины не предполагается. Тогда, когда было сделано замечание о наличии поливочных машин и мероприятий, вы отвечаете на экопортале: в ППМ прописаны мероприятия, то есть проведения работ по пылеподавлению в тёплое время года от перевозки ПГС, что подразумевает использование поливочной машины и также в разделах охраны окружающей среды прописано: для пылеподавления на дорогах в тёплое время года предусматривается полив дорожного полотна внутри карьерных дорог два раза в смену. Для выполнения пылеподавления на дорогах будет использовано поливомоечная машина КОО-713 ёмкостью 7000 л, а следовательно вы противоречите сами себе и вводите население в заблуждение</p>	<p>Раздобреев С. А.: Дорога будет, она будет поливаться. Эта дорога будет поливаться. Сейчас на карьере зима и снег лежит.</p> <p>Мы работать еще не начали</p>	<p>Дан ответ</p>
	<p>Тихомирова Н. Е.: кому на какую сумму они (подарки) были вручены? Пофамильно кому?</p>	<p>Кирей В. Д.: это не в рамках слушаний. На НГ подарки мы всегда собираем с крестьянских хоз-в, у нас 50-60 малообеспеченных семей, мы просим, ТООшки, магазины. Здесь ничего такого нет. Пенсионерам данная компания не оказывает.</p>	<p>не имеет отношения к предмету общественных слушаний</p>
	<p>Карсанова Л. М.: про озеленение вы говорите, что там прописано, что там уже озеленено. Там так не написано. Там написано, что будет озеленено, потому что в проекте в РООС прописано касательно санитарно-защитной зоны предприятия, и также прописано, что СЗЗ должна быть озеленена. Но вот передо мной проект, который загружен на экопортал, озеленение предусматривается, так написано. Написано, что озеленение будет, а не что оно существующее, такого в проекте нет.</p>		
	<p>Ирина Ивановна: по поводу озеленения. То, что это будет в 2032г. меня это мало интересует. Меня интересует на данный</p>	<p>Карсанова Л. М.: озеленение санитарно-защитной зоны. Любой проект даже проекта озеленение его же нужно создать, а здесь написано опять же в проекте: озеленение санитарно-защитной зоны согласно санитарным правилам. При невозможности</p>	<p>Дан ответ</p>

<p>момент, начнется весна, начнется пыль, посадите деревья сейчас. У вас сейчас время есть, для подготовки этого проекта.</p>	<p>озеленение санитарно-защитной зоны озеленяют близлежащие земли населённого пункта, по согласованию с местным исполнительным органом</p>	
	<p>Раздобреев С. А.: давайте вы сейчас подумаете, и скажете, что вы хотите. Мы подготовим меморандум, завтра этот меморандум выставим на всеобщее обозрение. Обсудим меморандум, возьмем его в работу</p>	
<p>Мухин: я хотел бы по окончании работ в 2032г. что вы планируете рекультивировать.</p>	<p>Раздобреев С. А.: Наш проект рекультивации прошел государственную экологическую экспертизу, его проверила государственная экспертиза, его утвердило министерство. Мы сейчас здесь пытаемся его исправить. Давайте по факту, когда карьер будет завершать свое действие, мы вернёмся к этому проекту культивации и его проведём. На сегодняшний день, пока мы можем провести озеленение так как надо, мы предлагаем озеленить ближайшую территорию и на этом составить меморандум.</p>	<p>Дан ответ</p>
<p>Немова О. А.: я как эколог, как инженер по безопасности, мой муж тоже эколог, инженер по безопасности, я вам скажу, что ваши документы и то, что вы говорили имеют несостыковки, противоречия, разночтения. Нет конкретных ответов на замечания, которые мы дали, нам не выдали точной картины вашей деятельности, они не пролили свет на вашу деятельность. Мне все равно, новый вы или старый хозяин, это не снимает ответственности перед законодательством РК в области экологии. Именно карьеру выдано замечание, значит в этом случае вы должны исправить. И раз вы пришли на слушания, вы должны были заранее предоставить для населения для ознакомления эти документы, подтверждающие право работать по добыче ПГС: это контракт, согласительные документы, разрешительные постановления и заключения, акты на землю, проекты в области экологии, прочие документы, согласно законодательству Республики Казахстан. И стоит отметить, что предприятие работает 30 лет и у него за это время должен был быть уже целый пакет Документов на заявленную деятельность, от того, что вы приобрели только сейчас карьер, это не снимает с вас ответственности. 30 лет проблемы нашего села вас не интересовали и нас ваши проблемы не интересуют. В связи с тем, что предприятие имело и имеет ряд неоднократных нарушений под добыче ПГС без экологических разрешений на протяжении долгого времени, не соблюдались требования законодательства Республики Казахстан в области экологии, игнорирование многократных замечаний к</p>	<p>Раздобреев С. А.: Предприятие на самом деле досталось нам не в очень хорошем состоянии. И документально, и фактически. То есть на протяжении последних двух лет был пропущен ряд договоров экологических, хотя все остальные заключение и разрешения государственные, все это у нас есть, только нет экологического разрешения на выбросы. Это предприятие было оштрафовано, на то есть решение суда. Помимо этого, предприятие не выплачивало налоги, на протяжении последнего года. Мы все оплатили. Предприятие на сегодняшний день не должно в бюджет никаких денег. Мы заплатили штрафы за эмиссии. Предприятие добывало балласт, этот балласт скопился там. То есть, этот балласт не нами добыт. За него заплачен налог, на недра. Все вопросы по налогообложению сняты, все вопросы по недропользованию сняты. У нас вопрос не решен по экологии. Нет только экологического разрешения. Вопросы по размерам участка. На сегодняшний день у нас два участка и есть горный отвод, в котором находятся 2 этих земельных участка. Площадь горного отвода составляет 20га. На все это есть разрешительные документы, кроме экологического разрешения. Сейчас мы подаем в экспертизу и ваше право сейчас дать эксперту какие-то подсказки. Мы не хотим махать красной тряпкой, мы хотим на сегодняшний день создать нормальное предприятие, дать какие-то блага поселку, заключить меморандум с поселком, с народом, с властью поселка. На сегодняшний день закон дает народу возможность участвовать в таких мероприятиях и участвовать в жизни села, давайте этим правом пользоваться. Мы не уходим в сторону. Мы новые хозяева и мы пришли, и мы готовы это делать. Мы готовы пойти на встречу для того, чтобы снять какие-то социальные вопросы на сегодняшний день. А о том, что у нас там вы нашли поправки, несоответствия в документах, мы приведем в порядок.</p>	<p>Не снят, по мнению автора. Дан исчерпывающий ответ, по мнению оператора.</p>

<p>деятельности карьера и предоставленных документов, которые не отвечают заявленной деятельности и вводили в заблуждение население, но и конечно же не своевременное выполнение замечаний в документах, а также на протяжении 30 лет добыча ПГС производилась бесхозяйственно, и безответственная деятельность, которая оказала и оказывает вредное воздействие на окружающую среду, в результате которого изменился ландшафт происходит систематическое загрязнение воздуха.</p> <p>Образовалась карьерная воронка, заполненная грунтовой водой и тем самым влияет на уровень воды, её качество. А также, лишение населения пастбищных и луговых земель, которые давали до 40 центнеров с гектара. Наличие разбитых дорог, проблема большегрузов, а также с 2022 г. работа без разрешения. Стали просто бичом для нашего села. И карьер работал и сейчас работает вразрез законодательства Республики Казахстан. А именно нарушение статьи 77 водного кодекса о запрете вашей деятельности в пределах водоохранной зоны. Считаю, что ваше предприятие не вызывает у меня доверие и говорю так. Село Жартас - это мой дом и я, если честно, защищаю свой дом.</p>		
<p>Тихомирова Н. Е.: вы документы фальсифицированные выставили.</p>	<p>Раздобреев С. А.: государственный орган выдавая акт на горный отвод написал на одной странице 27, а на другой 20 га. Мы же не пошли вперед, мы не расширяем наши гектары.</p>	<p>Дан ответ</p>
	<p>Кирей В. Д.: я просто не вижу смысла дальше продолжать. Вопросы, которые тут подняты были, сейчас не будем перечислять. Наталья Евгеньевна-ваши вопросы на замечания, не сняты. Ольга Александровна-не сняты. По воде-не сняты. Если больше желающих нет выступить и все вопросы исчерпаны, мы должны подвести итоги. Мы сейчас прошли общественные слушания два дня по материалам для получения экологического разрешения на воздействие: Раздел охраны окружающей среды, Проект нормативов допустимых выбросов, Программа управления отходами, Программа производственного экологического контроля, План природоохранных мероприятий к техническому проекту на разработку запасов песчано-гравийной смеси Лугового участка месторождения Восток-2» в Абайском районе Карагандинской области ТОО «Трансметаллосбыт». Проведены в соответствии с правилами проведения общественных слушаний. Все замечания, предложения, занесены в протокол, и не сняты заинтересованной общественностью. На этом слушания закончены. Они будут признаны согласно Управлению как оно посмотрит.</p>	

**Сводная таблица замечаний и предложений, полученных до проведения общественных слушаний
посредством портала eOtinish 14.01.2025г., 16.01.2025., 22.01.2025**

№ пп	Замечания и предложения участников (фамилия, имя и отчество (при наличии) участника, должность, наименование представляемой организации)	Ответы на замечания и предложения (фамилия, имя и отчество (при наличии) отвечающего, должность, наименование представляемой организации)	Примечание (снятое замечание или предложение, «не имеет отношения к предмету общественных слушаний»)
1	Предпринимательская деятельность с документами действие, которых закончено в 2022г.	Предприятие сейчас как раз подготовило проект документов для получения экологического разрешения на воздействие.	Дан ответ на экопортале
2	Отсутствие объездной дороги с карьера до потребителя	Объездная дорога 4 категории с карьера до дороги Республиканского значения обустроена. Решается вопрос о заключении Меморандума между Акиматом с.Жартас и ТОО «Трансметаллосбыт» по передаче автодороги на безвозмездной основе с ответственностью поддержания её в технически исправном состоянии за ТОО «Трансметаллосбыт».	Дан ответ на экопортале
3	Отсутствие объездной дороги с карьера до потребителя - проезд не заявленных в документах большегрузов по территории с.Жартас, разбитые ими дороги, а также угроза жизни и здоровью человека. А именно: в сухую погоду в большом количестве гравий, который клубится за колесами и с поверхности ПГС, в зимнее время вода ,стекающая из кузова большегруза и создающая ледяную корку на асфальтном покрытие. Страдают люди, склонные к аллергии, сердечно- легочным кожным заболеваниям, а также создаются ДТП- и травмоопасные участки в связи с гололёдом.	На сегодняшний день вскрышные работы по зачистке продуктивной толщи ПГС(балласта) выполнены. На карьере имеются готовые запасы ПГС (балласта) к выемке более 300 000 м.куб , при проектной добычи, их отработка составит более, чем 5 лет. Увеличение площади горного отвода не планируется. Все мероприятия по рекультивации нарушенных земель будут выполнены в полном объёме согласно «Проекта рекультивации карьера ПГС Лугового участка месторождения «Восток-2» Мероприятия по пылеподавлению и гололедице будут исполнены, согласно проектным решениям, а также дополнительно будут пополнены организационно-техническими мероприятиями, разработанными в процессе эксплуатации карьера на основании лабораторных исследований по пробам воздуха на участке.	Дан ответ на экопортале

4	Повышенный уровень шума от проезжающих большегрузов, которые отгружают ПГС 24/7.	в РООС есть раздел 5. Оценка физических воздействий на окружающую среду, в котором указаны источники шумового воздействия на окружающую среду. Произведен расчет рассеивания шума, результаты которого представлены в приложении к проекту РООС. Шум рассеивался в программном комплексе ЭРА, уровни шума согласно результатам расчета рассеивания не превышают допустимых значений.	Дан ответ на экопортале
5	Уменьшение уровня воды	Отработка месторождения идет до уровня грунтовых вод. Насосное оборудование не используется, соответственно, предприятие на уровень грунтовых вод влияния не оказывает, так как откачка воды не предусмотрена. Уровень и количество воды напрямую зависит от технологического сброса водохранилища Жартаc.	Дан ответ на экопортале
6	Исчезновение ранее обитаемой живности (на территории находится охотничье хозяйство) в связи с увеличением участка карьера проблемы с выпасом скота и сенокоса.	Участок карьера не увеличивался. В 2017 году ГУ «Аппарат акима Карагандинского сельского округа» согласовал размещение земельного участка ТОО «Трансметаллосбыт» до 2032г.	Дан ответ на экопортале
7	Документы были спроектированы частично в отношении НЕФТЕБАЗЫ, которая не имеет никакого отношения к данному предприятию и имеет ряд несоответствий.	Слово НЕФТЕБАЗА ошибочно допущено в тексте проекта ПЭК. Ошибка устранена. Строительство Нефтебазы в перспективе эксплуатации карьера не планируется. Заключён договор оказания услуг с ТОО по экипировке ГТО и автосамосвалов дизельным топливом посредством топливозаправщика.	Дан ответ на экопортале
8	А также имеют фразы, которые не относятся к реалиям сегодняшнего дня и вырваны из контекста видимо ранее создаваемых документов. К примеру, Раздел Охрана окружающей среды стр.65 п. 11.1 "...в сентябре текущего года в ходе рабочей поездки Глава Государства Н.А.Назарбаев подчеркнул..." или стр.66 пункт 11.5 "...предприятие находится в черте города, недалеко от частного сектора.	На сегодняшний день карьер не эксплуатируется (нет добычи, вскрыши, отгрузки). На участке производятся мобилизация горнотранспортного оборудования (экскаваторы, погрузчики), а также проводятся работы по демонтажу электрооборудования земснаряда. Документация, выставленная на экопортале соответствует исходным данным «Технического проекта на разработку запасов ПГС Лугового участка месторождения Восток-2 в Абайском районе Карагандинской области ТОО «Трансметаллосбыт»», а также исходным данным переданным ТОО «Проектсервис» .Раздел 11.1, 11.5 откорректированы	Дан ответ на экопортале
9	Не были проведены реальные замеры в метрах в отношении расположения карьера по отношению к ближайшей точке с.Жартаc.	Расстояние от ближайшего жилого дома до участка работ составляет 630м, что отражено в РООС в разделе «Введение». Конкретно, до дома г-жи Немовой О. А. Расстояние от участка работ составляет 880м по данным «Единого Государственного Кадастра Недвижимости». Расстояние от участка месторождения до г. Караганды в 35 км к юго-западу. Данная информация также имеется в ЗГЭЭ от 06.03.2018г. на проект нормативов эмиссий ЗВ в	Дан ответ на экопортале

	<p>А следовательно их цифра в 947 м ставится под сомнения, т.к отсутствуют точки координат между которыми происходил замер, а в разделе " Охрана окружающей среды" введение уже фигурирует цифра 630м .</p> <p>Документ о замерах отсутствует, но в разных документах постоянно фигурируют цифры 947 и 630. Что же верно? Как и уже поставились под сомнения расстояние до г. Караганды в 35км, ранее заявленное 40 и 47 км. Что же верно?</p>	<p>атмосферу при добыче песчано-гравийной смеси на Луговом участке месторождения «Восток 2» в Абайском районе Карагандинской области на период с 2018 по 2022 гг. для ТОО «Трансметаллосбыт», что прописано в РООС также.</p>	
10	<p>Стоит отметить, что площадь карьера с 1992 до 2032 увеличиться с 4 га до 27,2 га.</p>	<p>Площадь карьера не увеличивается. Изначально в 2007 г. предприятию был выделен участок 6га, в 2018г. Управлением земельных отношений Карагандинской области был утвержден земпроект на земельный участок 4га.</p>	<p>Дан ответ на экопортале</p>
11	<p>оценка воздействия на состояние атмосферного воздуха. В этом разделе указан г.Караганда, но с.Жартас за 40 км от города. При этом новые данные не запрашивались и приложен документ - справка о погодных условиях за 27.03.24 Казгидромет, в которой сказано ,что в п. Жартас пункта наблюдений нет. А данные из справочника на 2017г , параметры которого не соответствуют нынешним погодным условия.</p>	<p>Характеристика климата дается преимущественно по метеостанции Караганда, так как это ближайший крупный населенный пункт. Справка РГП Казгидромет является действующей, в п.Жартас пункта наблюдений нет, предоставляемая информацию по данным близлежащей метеорологической станции Караганда используется для расчета рассеивания загрязняющих веществ.</p> <p>СП РК 2.04-01-2017 «Строительная климатология» является действующим документом.</p> <p>Тут также стоит отметить, что была запрошена климатическая справка в РГП Казгидромет, что был получен ответ: «так как метеорологическая информация за 2024 год еще сформирована, предоставляем информацию за 2023 год.». Соответственно, данные по климату преекте представлены по последним данным РГП Казгидромет</p>	<p>Дан ответ на экопортале</p>
12	<p>Основные источники загрязнения воздуха вырваны из контекста ранее предоставленных материалов с указанием предприятий ,которые не существует. К примеру Арселор Митал Темиртау прекратил существование в 2023. А так как проект предоставлен тоо Трансметеллосбыт , то именно в отношении него хотелось бы ознакомиться о его воздействии на воздух, а не читать данные по г. Караганды, Темиртау и Балхаш ,которые находятся 40, 90 и 500 км соответственно ,а</p>	<p>Раздел откорректирован.</p> <p>Источниками загрязнения атмосферы, в районе намечаемой деятельности является ТОО «Трансметаллосбыт». Основными технологическими процессами, при которых происходит выделение вредных веществ в атмосферу являются: месторождение, со всеми горными работами, отвальным и складским хозяйством, транспортные работы, объекты вспомогательного производства.</p>	<p>Дан ответ на экопортале</p>

	следовательно для с.Жартас источником загрязнения не могут быть .	Согласно, справки РГП «Казгидромет» в п. Жартас отсутствуют посты наблюдений за состоянием атмосферного воздуха	
13	Приложенная к этому пункту карта с улицами, которые переименованы ещё два года назад и противоречащие на ней данные тем, которые есть в реалии.	Наименования улиц изменены	Дан ответ на экопортале
14	Таблица загрязняющих веществ. кого, чего, суммарно по области, район ,город, село?	Замечание сформулировано неконкретно и не отражает сути. В таблице «Параметры выбросов загрязняющих веществ в атмосферу» как указано в графах 1,2 «Производство» и «Цех» указано «Разработка запасов песчано-гравийной смеси Лугового участка месторождения «Восток-2» в Абайском районе Карагандинской области ТОО «Трансметаллосбыт»; «месторождение «Восток-2» -соответственно	Дан ответ на экопортале
15	источники и масштаб расчетного химического загрязнения. В ней указана техника, которая работает на ТОО Трансметаллосбыт: Экскаватор эо511 Бульдозер дз 109 Транспортировка КамА3 55111 13 т Погрузчик то--18 Непонятен текст с описанием горных работ с использованием данной техники ,при этом указывая то дз 109 уже как 174.1, погрузчик как з1-50 и используемые самосвалы как jiefang 30т .Хотя практически зафиксировано использование техники Шахман, о чем писалось во все инстанции и просили принять меры о запрете на передвижение по улицам села и близлежащим асфальтированным дорогам. Однако воз и ныне там. Вопрос - Какая техника все же используется? Как и не понятна история с поливочной машиной ко- 713. Выше указанная техника в документах и та что в действительности работает, ставит под сомнения все ниже приведенные таблицы по параметрам шума, выбросам и прочим загрязняющим веществам, т.к они не дают полную картину воздействия на окружающую среду и здоровья человека. При этом склонны думать о сокрытие реальных цифр воздействия.	Согласно методик расчета объемы выбросов зависят от объемов перерабатываемого материала, соответственно, использование аналогичной техники других марок не влечет изменения качественных и количественных характеристик выбросов загрязняющих веществ. Согласно техническому проекту: В зависимости от мощности вскрышных пород для их разработки планируется использовать как бульдозер ДЗ-109, так и экскаватор-драглайн ЭО-511. Учитывая незначительные объемы горно-добычных работ, транспортирование вскрышных пород во внутренний отвал, а добытой ПГС на временный склад предусматривается осуществлять автосамосвалами КамА3-55111, грузоподъемностью 13 тонн. Отгрузка ПГС со склада в автомобильный транспорт осуществляется фронтальным погрузчиком ТО -18 (1,5м ³) (аналог ZL-50). Согласно техническому проекту, на объекте используется техника: экскаватор-драглайн ЭО-511-1шт., автосамосвалы КамА3-55111, Jie Fang-5шт., погрузчик ТО -18-1шт., бульдозер- ДЗ-109-1шт. На данный момент, не имея разрешения на воздействие, предприятие деятельность не осуществляет, соответственно, используемая техника Шахман автотранспорт, который загружает ПГС с карьера (с временного склада) самовывозом, это частная техника сторонних физ.лиц.	Дан ответ на экопортале

		Карьер на сегодняшний день не эксплуатируется. Перечень техники и ГТО, которую планируется эксплуатировать на карьере по техническим характеристикам будет соответствовать перечню.	
16	<p>Следует обратиться к заключению в ООС " согласно оценке экологического риска реализации деятельности не рассчитывались.." то как выше в том же ООС можно утверждать, что " деятельность не оказывает влияние на здоровье местного населения.."? </p> <p>И ни слова о мероприятиях по борьбе с пылеподавлением и гололёдом</p>	<p>Разночтение устранено, риски просчитаны в разделе 12 ОЦЕНКА ЭКОЛОГИЧЕСКОГО РИСКА РЕАЛИЗАЦИИ ДЕЯТЕЛЬНОСТИ</p> <p>В тексте написано что : «осуществляемые работы не оказывают влияния на здоровье местного населения выше установленных санитарно-гигиенических норм».</p> <p>Для пылеподавления на дорогах в теплое время года предусматривается полив водой полотна внутрикарьерных дорог два раза в смену. Для выполнения пылеподавления на автодорогах будет использована поливочная машина КО-713 емкостью 7000 литров.</p>	Дан ответ на экопортале
17	-непонятно описание склада ГСМ площадью 10м3 и последующее описание нефтебазы , а именно пункт пребывания автотранспорта и его заправка, а также мероприятия , связанные с нефтепродуктами . Однако в приложенном заключении об определении сферы охвата оценки воздействия на окружающую среду и скрининга воздействия намечаемой деятельности выданное Департаментом экологии по Карагандинской области от 15.04.24 сказано "...заправка ГСМ осуществляется в п.Долинка на стационарной АЗС , заправка экскаватора, бульдозера и погрузчика осуществляется ежедневной доставкой в 2ух 200л ёмкостях..." Так что же верно?	<p>1Согласно техническому проекту и заключению ГЭЭ от 06.03.2018г. на проект нормативов эмиссий ЗВ в атмосферу при добыче песчано-гравийной смеси на Луговом участке месторождения «Восток 2» в Абайском районе Карагандинской области на период с 2018 по 2022 гг. для ТОО «Трансметаллосбыт» - согласно техническому проекту дизельное топливо для спец техники и автотранспорта хранится в металлической емкости объемом 10 м3 на специально оборудованной площадке на территории карьера. Доставка топлива осуществляется автомобилем-топливозаправщиком. Годовое потребление составляет топлива составляет 75,5 м3.</p> <p>С 2025г. экипировка Горнотранспортного оборудования дизельным топливом будет производится по договору на оказание услуг, топливозаправщиком. Ёмкость под д/т демонтированна.</p>	Дан ответ на экопортале
18	- главным вопросом для населения остаётся качество и количество воды. Именно с этой проблемой столкнулись уже близлежащий п.Долинка, расположенный ближе чем о том пишут в документах.	<p>Центральное водоснабжение поселка осуществляется из гидрогеологической скважины №1рэ (6202). Высотная отметка устья скважины 494м, высотная отметка участка добычи ПГС-490м. соответственно, деятельность предприятия не может влиять на уменьшение уровня и количества воды в скважине, так как находится выше по потоку грунтовых вод.</p> <p>В связи с вопросом касательно качества воды, был направлен запрос в ТОО "Жігер Су" о предоставлении протоколов испытаний качества воды по скважине № 1рэ (6202). Согласно представленных в ответе протоколов исследований воды, вода в скважине соответствует</p>	Дан ответ на экопортале

		гигиеническим нормативам показателей безопасности хозяйственно-питьевого и культурно-бытового водопользования.	
19	Обратимся к разделу ООС - оценка взаимодействий на состояние вод п 2.2 ,в которой указано ,что " карьер ПГС расположен между двумя руслами реки Шерубай-Нураи полностью находится в пределах водоохранной зоны. При этом ссылаются на документ исх.19-11-6-8/329от 29.03. 2013, которое указывает на согласование технического проекта на разработку запасов песчаногравийной смеси. Однако согласно статей Водного Кодекса данный вид деятельности запрещен в пределах водоохранной зоны. Непонятно как было разрешено и почему в связи с расширением не приложен новый документ о том,что ТОО Трансметеллосбыт разрешено вести деятельность в водоохранной зоне.	<p>Месторождение ПГС «Восток-2», приурочено к пойме реки Шерубай-Нура. В связи с этим, для обеспечения охраны от загрязнения и истощения был разработан проект «По установлению водоохранных зон и полос, и режима их хозяйственного использования на реке Шерубай-Нура Карагандинской области», разработчик проекта ТОО НТП «Биосфера». Земельный участок кад. №09-134-071-048 на котором расположена промплощадка по отработке ПГС (карьер) лежит за границей водоохранной полосы, в водоохранной зоне, р. Шерубай-Нура.</p> <p>12.06.2024г. предприятие делало запрос в РГУ «Нура-Сарысуссакая бассейновая инспекция» о разъяснении необходимости согласования проекта. На запрос БВИ ответили, что «Инспекцией, исх.№19-11-6-8/329 от 29.03.2013г. согласован Технический проект на разработку запасов песчано-гравийной смеси Лугового участка месторождения «Восток-2» в Абайском районе Карагандинской области. В связи с этим, ранее выданное согласование Инспекции считается действительным»</p>	Дан ответ на экопортале
20	Далее при этом прописывают, что " подземные воды отсутствуют", и указывая там же, что "..залегают на глубине не более 1,5 - 2м..", где " в результате добычных работ образуется выработанное пространство глубиной до 9 м , заполненное грунтовой водой.." Какие же утверждения соответствуют действительности? Если воды нет, то откуда взялась? При этом не указывая никаких мероприятий по сохранению качества и количества воды. Стоит отметить, что данный карьер расположен в шаговой доступности к Жартасская речка. При этом приложена карта 70х г прошлого столетия, которая вызвала большой спор на слушаниях 30. 05.24.	<p>Карта запрошена обновленная и приложена в проект.</p> <p>Дополнительно сообщаем, что проект ВОЗ и ВОП по р. Шерубай-Нура был разработан в 2006 году ТОО НТП «Биосфера», тогда же, были нанесены границы ВОП и ВОЗ на карты.</p>	Дан ответ на экопортале
21	- ранее в слушаниях сельчане высказали мнение, что с расширением карьера село лишилось луговых земель и покоса. Согласно постановления акимата Карагандинской области 15/03 от 5.04.2018 в разрез с земельным кодексом "о выведение земельного участка 4	Горный отвод предприятию выдавался ни как посевные и ни как пастбищные земли. На тот момент они не входили в данную категорию земель. Горный отвод выдан ТУ «Центрказнедра» и внесен в реестр за №1001 от 09.07.2007г., горный отвод выдан на 25 лет.	

	<p>га их категории земель (в том числе пастбища 2,9714 га) населенного пункта в категорию земель промышленности, транспорта и нужд космической промышленности .." при этом планируемая площадь согласно акта удостоверяющий горный отвод , выданный министерством энергетики и минеральных ресурсов от 9.07.2007 достигнет 27,4 га. Что вызвало негодование населения и теперь документально прописано в ООС стр 54 "...земли отведенные под карьер давали 40ц/га. " А следовательно, своей деятельностью ТОО Трансметеллосбыт лишил домашний скот и скот КХ луговых земель и выпаса. Тем самым снижая поголовье скота с отсутствием 13,2га луговых земель.</p>	<p>Отвод новых земель не требуется и в результате реализации деятельности предприятия не будут сокращаться пастбища.</p> <p>Касательно пастбищ - есть управление пастбищами, узнавать, где пасти скот, нужно там.</p> <p>В период разработки участка Луговой в период с 2007г по 2023г. были выполнены вскрышные подготовительные работы по зачистке продуктивной толщи ПГС. месторождения ПГС «Восток-2» на площади горного отвода 13.2 га. Часть запасов ПГС(балласта) добыта и реализована потребителям в этот период -16 лет. Остальные объёмы добычи ПГС готовые к выемке, вскрышные работы производиться не будут.</p>	<p>Дан ответ на экопортале</p>
22	<p>Стоит отметить ,что официально никто не работает на данном предприятии ,как и нет отчислений налогов в местный бюджет. А следовательно ,никакой выгоды данное ТОО а также положительную роль и вклад не несёт.</p>	<p>В настоящий момент, предприятие, не имея экологического разрешения на воздействие, отработку карьера не ведет, следовательно, никто на предприятии в данный момент не работает.</p>	<p>Дан ответ на экопортале</p>
23	<p>Дороги остались разбитыми и никто их не восстановил, хотя было потрачено куча сил ,чтоб их отремонтировали по Ауыл бесігі как до сих пор и не функционирует объездная дорога с карьера. С 1992 выезд осуществляют через ул.Карагога с.Жартас. Можно перечислять и перечислять ошибки, несостыковки и прочее, которые оставлю Однако..</p>	<p>В связи с тем, что карьер не эксплуатируется и не оказывает никакого воздействия на окружающую среду, проведение замеров воздуха не актуально. Забор и анализ проб воздуха, анализа воды будет проведён сразу после пуска в эксплуатацию ГТО и началом работы карьера.</p>	<p>Дан ответ на экопортале</p>

	<p>Любой проект предприятия должен отображать фактическую его деятельность согласно требованиям и законодательству РК. Это его</p> <p>лицо. Как верить документам,если многократно искажают информацию о себе. Почему такие документы принимают к производству и выставляют на ознакомление общественности? На основании вышеизложенного</p> <p>ПРОСИМ - приобщить данные замечания на экопортал.кз к объявлению</p> <p>общественных слушаний в форме открытых собраний , номер</p> <p>регистрации 24121135001, а также к материал слушания, которые будут</p> <p>проводиться 7февраля 2025 в 12 ч А также оказать содействие в</p> <p>обязание ТОО Трансметеллосбыт предоставить фактические данные о</p> <p>своём предприятии- замеры,исследования,заклучения, в исправление</p> <p>выявленные нарушений в кратчайшие сроки и предоставить для</p> <p>ознакомления общественности.</p>		
24	<p>- значение ближайшего расстояния к участку ведения работ является с.</p> <p>Жаргас 630 м против заявленных 947м, что также противоречит данным</p>	<p>В проекте НДВ указано расстояние 630м, расстояние 947м было указано ошибочно и из проекта устранено.</p>	<p>Дан ответ на экопортале</p>

	<p>государственной экологической экспертизы от 2015 г и заключению</p> <p>Департамента экологии по Карагандинской области от 2024г . Что же верно?</p>		
25	<p>- данные краткой характеристики технологии производства и технологического оборудования с точки зрения загрязнения атмосферы противоречат данным не только ООС , но и следующему разделу</p> <p>Проекта нормативов эмиссий , а именно марки заявленной техники , используемой на тоо Трансметеллосбыт</p>	<p>На сегодняшний день карьер не эксплуатируется (нет добычи, вскрыши).</p> <p>На участке производятся мобилизация горнотранспортного оборудования (экскаваторы, погрузчики), а также проводятся работы по демонтажу электрооборудования земснаряда. Документация, выставленная на экопортале соответствует исходным данным «Технического проекта на разработку запасов ПГС Лугового участка месторождения Восток-2 в Абайском районе Карагандинской области ТОО «Трансметаллосбыт», а также исходным данным переданным ТОО «Проектсервис»</p>	<p>Дан ответ на экопортале</p>
26	<p>- уровень грунтовых вод 2,2-2,5 м против заявленных в ООС 1,2-2,0 м</p>	<p>Уровень грунтовых вод прописан в соответствии с техническим проектом и в документации, представленной на экопортале он идентичен в РООС и НДВ, а именно, на стр. 10 НДВ прописано: Учитывая, что продуктивная толща обводнена, а уровень грунтовых вод в зависимости от рельефа находится на глубинах 1,5-3,0м, в среднем 2,3м от поверхности, при разработке ПГС в выработанном пространстве образуется водоем, заполненный водой до уровня грунтовых вод. На стр. 13 РООС прописано: Учитывая, что продуктивная толща обводнена, а уровень грунтовых вод в зависимости от рельефа находится на глубинах 1,5-3,0м, в среднем 2,3м от поверхности, при разработке ПГС в выработанном пространстве образуется водоем.</p> <p>То, что в РООС Вы указываете: «1,2-2,0м»: из заключения к техническому проекту, а именно:</p> <p>«Химический состав вод сульфатно-гидрокарбонатно-натриевые. Водоупором грунтовых вод в подошве продуктивного горизонта являются жирные вязкие красно-бурые глины неогенового возраста. Мощность рыхлых вскрышных пород изменяется от 1,2 до 2,5 м при среднем значении 1,8м».</p>	<p>Дан ответ на экопортале</p>

27	<p>- вопрос о наличие склада ГСМ . В основных факторах воздействия на атмосферный воздух не указывают используемый автотранспорт, который занимается транспортировкой ПГС до потребителя. При этом только за 2024 г имеется ряд обращений в министерство экологии, транспортную полицию и т.д по факту проезда груженых автосамосвалов по улицам близлежащих сел Жартас и п.Долинка и асфальтированным дорогам со знаком " проезд большегрузов запрещен" . Следовательно под сомнения ставятся таблицы с данными перечня загрязняющих веществ,выбрасываемых в атмосферу в связи с неучитыванием этого факта ,а также отсутствием проведенных фактических результатов. При этом значения фоновых концентраций</p> <p>берут равные нулю, ссылаясь на РД 52.04 стр 186-189 за 1991 ,где</p> <p>численность ближайших населенных пунктов тоже равна от нуля. Стоит</p> <p>отметить, что уже далее приведенные анализы и расчеты подвергаются</p> <p>сомнениям, т.к на территории близлежащих пунктов и по пути следования до потребителя суммарно проживает более 10тыс .человек</p>	<p>Склад ГСМ на промлощадке предприятия: Дизельное топливо для спец техники и автотранспорта хранится в металлической емкости объемом 10 м3 на специально оборудованной площадке на территории карьера. Доставка топлива осуществляется автомобилем-топливозаправщиком. Склад ГСМ учтен в РООС в соответствии с техническим проектом, на сегодняшний день данный источник выбросов на промлощадке отсутствует. Но в планах предприятия есть его организация, поэтому он учтен в разделе на перспективу. Тут стоит отметить, что любое новое строительство на промлощадке должно и будет согласовываться в соответствии с законодательством со всеми государственными органами. Заправка горнотранспортного оборудования дизельным топливом будет осуществляться топливозаправщиком подрядной организацией.</p> <p>Проект написан в соответствии с имеющимися данными в техническом проекте предприятия, на данный момент предприятие деятельность не осуществляет, соответственно, в фактических замерах надобности нет.</p> <p>РД 52.04.186-89 Руководство по контролю загрязнения атмосферы. Справочниками СССР не запрещено пользоваться при проектировании.</p> <p>Согласно таблицы 9.15 «Ориентировочные значения фоновой концентрации примесей (мг/м) для городов с разной численностью населения» данного документа, фоновые концентрации по пыли, диоксиду серы, диоксиду азота, оксиду углерода принимаются равными 0 при численности населения населенного пункта на который производится рассеивание загрязняющих веществ менее 10000 человек. Согласно данным открытых источников, численность населения п. Жартас на 1 полугодие 2024г. равна 1654 человек. Также, в проекте приложена фоновая справка Казгидромет, согласно которой «в связи с отсутствием наблюдений за состоянием атмосферного воздуха в районе расположения месторождения, выдача справки о фоновых концентрациях загрязняющих веществ в атмосферном воздухе не представляется возможной», соответственно, расчет рассеивания произведен без учета фоновых концентраций загрязняющих веществ.</p> <p>Стоит отметить, что расчет рассеивания производится непосредственно на тот населенный пункт, на который производится непосредственное воздействие, а это п. Жартас.</p>	Дан ответ на экопортале

28	<p>Размер санитарной - зоны в 100 м разнится с представленными данными</p> <p>раздела ООС в 300 м .</p>	<p>Согласно Приказа и.о. Министра здравоохранения Республики Казахстан от 11 января 2022 года № ҚР ДСМ-2 Об утверждении Санитарных правил «Санитарно-эпидемиологические требования к санитарно-защитным зонам объектов, являющихся объектами воздействия на среду обитания и здоровье человека» объект относится к IV классу опасности – СЗЗ 100 м: раздел 4, п. 17, пп. 5 карьеры, предприятия по добыче гравия, песка, глины.</p> <p>Это прописано идентично и в РООС и в НДВ</p>	<p>Дан ответ на экопортале</p>
29	<p>- план мероприятий по снижению выбросов загрязняющих веществ в атмосферу в связи с озвученной</p> <p>деятельностью и неоднократными жалобами общественности,</p> <p>требованиями ПДД должен обязательно содержать пункт - исключение</p> <p>проезда автотранспорта через улицы близлежащих населенных пунктов,</p> <p>а также по автодорогам со знаком " проезд большегрузов запрещен" ,к</p> <p>примеру ,который установлен на выезде и выездах.</p>	<p>В проекте НДВ предусматриваются природоохранные мероприятия:</p> <ul style="list-style-type: none"> ▪ регулярно производить текущий ремонт и ревизию оборудования; ▪ поддержание в чистоте территории площадки и прилегающих площадей; ▪ исключение несанкционированных проездов вне дорожной сети. <p>Экологическим кодексом не предусмотрено регламентировать правила ПДД.</p> <p>В ППМ добавлены мероприятия</p>	<p>Дан ответ на экопортале</p>
30	<p>Данные мероприятия занизили параметры территории предприятия, а также в побочном негативном воздействии на</p> <p>окружающую среду помимо сдувание пыли с поверхности отвала не</p> <p>прописано сдувание пыли с кузовов автосамосвалов по пути следования</p> <p>до потребителя.</p>	<p>В ППМ добавлено мероприятие: при перевозке ПГС(балласта), с карьера в пункт назначения кузова а/с будут накрываться специальными пологими по всей площади кузова.</p>	<p>Дан ответ на экопортале</p>

31	<p>Озеленение территории СЗЗ - за более 30 лет существования предприятия никто не видел озеленения прилегающей территории как и в мероприятии</p>	<p>В ППМ прописано мероприятие «Озеленение территории СЗЗ». Определить с Акимом и подписать меморандум об озеленении выбранного участка.</p>	<p>Дан ответ на экопортале</p>
32	<p>наличие поливочных автомашин и в мероприятии</p>	<p>В ППМ прописано мероприятие: Проведение работ по пылеподавлению в теплое время года от привозки ПГС и вскрыши. Что и подразумевает использование поливочной машины. Также в РООС прописано: Для пылеподавления на дорогах в теплое время года предусматривается полив водой полотна внутрикарьерных дорог два раза в смену. Для выполнения пылеподавления на автодорогах будет использована поливочная машина КО-713 емкостью 7000 литров.</p>	<p>Дан ответ на экопортале</p>
33	<p>внести не только про промышленную площадку мероприятия ,но и его автотранспорт.</p>	<p>Вопрос не понятен. загружённые балластом кузова автосамосвалов будут закрываться пологам для предотвращения пыления.</p>	<p>Дан ответ на экопортале</p>
34	<p>КРАТКОЕ НЕ ТЕХНИЧЕСКОЕ РЕЗЮМЕ Дано плохого качества черно белое изображение карьера ТОО Трансметеллосбыт по отношению к с. Жартас и п.Долинка. При этом в документальном описание расстояние в 947м противоречит заявленным в разделе ООС и проекту нормативов эмиссий, где площадка по добыче ПГС расположена в пределах земельного участка с кадастровым 09-134-071-048 площадью 6 га на правах аренды (в приложении ООС отсутствует акт только справка), а</p>	<p>Краткое нетехническое резюме откорректировано</p>	<p>Дан ответ на экопортале</p>

<p>также на участке с кадастровым номером 09-134-007-702 площадью 4 га</p> <p>на правах аренды до 2032г. Что противоречит приложенному</p> <p>заклучению Департамента экологии за 2024 и имеет не состыковки с</p> <p>разделом ООС, где данная площадь варьируется от 4 до 27,4 га -</p> <p>Данные о уровне грунтовых вод соответствует данным проекта</p> <p>нормативов эмиссий, но противоречит данным ООС. При этом не</p> <p>указывая , что данный карьер расположен в пределах водоохранной</p> <p>зоны на основании раздела ООС и приложенных документов. -В графе</p> <p>краткое описание существенных воздействий намечаемой деятельности</p> <p>на окружающую среду предусмотрен ряд мероприятий , к примеру ,</p> <p>повысить санитарно-эпидемиологическое благополучие территории</p> <p>города. О каком городе идёт речь, когда близлежащий населенный пункт</p> <p>с.Жартас , а территория карьера даже не огорожена?.</p>		
---	--	--

35	<p>При этом ГЛАВНОЕ ЗАМЕЧАНИЕ - данный документ склонны рассматривать как подложный и который не соответствует действительности, т.к согласно краткому описанию мер по предотвращению , сокращению , смягчению выявленных существенных воздействий намечаемой деятельности на окружающую среду в мероприятиях для уменьшения загрязнения атмосферного воздуха, почвы и водоемов нефтепродуктами на объекте следует максимально сокращать среднее время пребывания автотранспортной единицы на НЕФТЕБАЗЕ за счёт ускорения процесса заправки. ВНИМАНИЕ! Согласно статьям Водного Кодекса РК расположение НЕФТЕБАЗЫ в пределах водоохранной зоны ЗАПРЕЩЕНО! Да к тому же противоречат деятельности. ТОО Трансметеллосбыт. А следовательно, работа такого объекта категорически запрещена.</p>	<p>Касательно нефтебазы, в документе допущена опечатка. Нефтебазы на объекте нет. Разночтение устранено.</p>	<p>Дан ответ на экопортале</p>
36	<p>Расчеты и обоснования объемов образования твердых бытовых отходов берутся под сомнения в связи с тем, что данные для расчета взяты неверно в связи с противоречивыми данными о количестве сотрудников работающих на предприятии от 1 до 12 , а также значение годовой нормы образования отходов на одного сотрудника 2,27 м3/чел как для предприятия расположенного в частном секторе. Ставится под сомнения годовой объем образования бытовых отходов в 10,896 т/ год</p>	<p>Количество человек принято в расчетах согласно техническому проекту и составляет 12 человек. Расчет выполнен в соответствии с действующей методикой.</p>	<p>Дан ответ на экопортале</p>
37	<p>Близлежащий населенный пункт находится 630 или 947 м от с.Жартас о каком частном секторе идёт речь? ВЫВОД: данные программы управления отходами подлежат перерасчёту и фактическому описанию месторасположения участка.</p>	<p>В ПУО, представленной на ЕЭП вообще не прописано, где расположен ближайший населенный пункт.</p>	<p>Дан ответ на экопортале</p>

38	<p>ПРОГРАММА ПРОИЗВОДСТВЕННОГО ЭКОЛОГИЧЕСКОГО КОНТРОЛЯ Общие сведения о предприятии не состыкуются с данными ООС, Программой управления отходами, Проектом нормативов эмиссий в разделах: - определение расположения участка по отношению реки Шерубай-Нура, а также расстояние до ближайшего населенного пункта с.Жартас (630 м) - площадь горного отвода 20, 3786 км² (подробное описание а действительном положение дано в анализе ООС)</p>	<p>Каталог географических координат угловых точек горного отвода на отработку открытым способом песчано-гравийной смеси Лугового участка месторождения «Восток-2» в Абайском районе Карагандинской области</p> <table border="1" data-bbox="817 256 1182 517"> <thead> <tr> <th rowspan="2">Номер угловых точек</th> <th colspan="2">Географические координаты</th> <th rowspan="2">Абсол. отметка, м</th> </tr> <tr> <th>Широта, с.ш.</th> <th>Долгота, в.д.</th> </tr> <tr> <th>1</th> <th>2</th> <th>3</th> <th>4</th> </tr> </thead> <tbody> <tr> <td>1</td> <td>49°38'58,21"</td> <td>72°39'37,50"</td> <td>491,5</td> </tr> <tr> <td>2</td> <td>49°38'55,10"</td> <td>72°39'28,65"</td> <td>491,6</td> </tr> <tr> <td>3</td> <td>49°39'1,54"</td> <td>72°39'20,74"</td> <td>491,5</td> </tr> <tr> <td>4</td> <td>49°39'3,10"</td> <td>72°39'25,21"</td> <td>491,3</td> </tr> <tr> <td>5</td> <td>49°39'4,72"</td> <td>72°39'24,25"</td> <td>491,5</td> </tr> <tr> <td>6</td> <td>49°39'18,02"</td> <td>72°39'30,91"</td> <td>491,0</td> </tr> <tr> <td>7</td> <td>49°39'19,54"</td> <td>72°39'35,57"</td> <td>491,3</td> </tr> <tr> <td>8</td> <td>49°39'12,41"</td> <td>72°39'46,74"</td> <td>491,2</td> </tr> <tr> <td>9</td> <td>49°39'7,35"</td> <td>72°39'42,61"</td> <td>491,5</td> </tr> <tr> <td>10</td> <td>49°39'6,27"</td> <td>72°39'40,08"</td> <td>491,4</td> </tr> <tr> <td>11</td> <td>49°39'2,15"</td> <td>72°39'39,09"</td> <td>491,5</td> </tr> <tr> <td>12</td> <td>49°38'58,27"</td> <td>72°39'37,55"</td> <td>491,4</td> </tr> </tbody> </table> <p>Площадь горного отвода – 20,3786 га. Глубина горного отвода – 10,5 м.</p>	Номер угловых точек	Географические координаты		Абсол. отметка, м	Широта, с.ш.	Долгота, в.д.	1	2	3	4	1	49°38'58,21"	72°39'37,50"	491,5	2	49°38'55,10"	72°39'28,65"	491,6	3	49°39'1,54"	72°39'20,74"	491,5	4	49°39'3,10"	72°39'25,21"	491,3	5	49°39'4,72"	72°39'24,25"	491,5	6	49°39'18,02"	72°39'30,91"	491,0	7	49°39'19,54"	72°39'35,57"	491,3	8	49°39'12,41"	72°39'46,74"	491,2	9	49°39'7,35"	72°39'42,61"	491,5	10	49°39'6,27"	72°39'40,08"	491,4	11	49°39'2,15"	72°39'39,09"	491,5	12	49°38'58,27"	72°39'37,55"	491,4	<p>Площадь горного отвода указана в соответствии с актом, удостоверяющим горный отвод. Контур горного отвода вынесены в натуру, акт инструментального замера выполнен.</p>	<p>Дан ответ на экопортале</p>
Номер угловых точек	Географические координаты			Абсол. отметка, м																																																										
	Широта, с.ш.	Долгота, в.д.																																																												
1	2	3	4																																																											
1	49°38'58,21"	72°39'37,50"	491,5																																																											
2	49°38'55,10"	72°39'28,65"	491,6																																																											
3	49°39'1,54"	72°39'20,74"	491,5																																																											
4	49°39'3,10"	72°39'25,21"	491,3																																																											
5	49°39'4,72"	72°39'24,25"	491,5																																																											
6	49°39'18,02"	72°39'30,91"	491,0																																																											
7	49°39'19,54"	72°39'35,57"	491,3																																																											
8	49°39'12,41"	72°39'46,74"	491,2																																																											
9	49°39'7,35"	72°39'42,61"	491,5																																																											
10	49°39'6,27"	72°39'40,08"	491,4																																																											
11	49°39'2,15"	72°39'39,09"	491,5																																																											
12	49°38'58,27"	72°39'37,55"	491,4																																																											
39	<p>- на рис.1.1 нет отметки об расположении участка ПГС. - не состыковка в данных уровня грунтовых вод по отношению к данным раздела ООС.</p>	<p>На рисунке 1.1 схематично обозначен участок</p> <p>В ПЭК прописано: Учитывая, что продуктивная толща обводнена, а уровень грунтовых вод в зависимости от рельефа находится на глубинах 1,5-3.0м, в среднем 2,3м от поверхности, при разработке ПГС в выработанном пространстве образуется водоем, заполненный водой до уровня грунтовых вод. Аналогично прописано в РООС</p>		<p>Дан ответ на экопортале</p>																																																										
40	<p>- в основных факторах воздействия на атмосферный воздух не указан источник - используемый транспорт, от которого выбрасывается не только сажа ,отработанные газы ,но и сдувание пыли с поверхности кузова. Отсутствие фактических данных ою используемой технике дают неполную и невнятную картину о загрязняющих веществах и о их влияние на окружающую среду и жизнь человека, тем самым скрывая фактическое количество загрязняющих веществ.</p>	<p>В основных факторах воздействия прописаны источники наибольшего загрязнения, поэтому они и названы основными. Данные об используемой технике приведены в соответствии с техническим проектом предприятия и прописаны в РООС</p>		<p>Дан ответ на экопортале</p>																																																										
41	<p>- таблица 5 в сведениях об источниках выбросов отсутствует используемый автотранспорт, работающие на дизельном топливе, с указанием о его перемещение по асфальтированным дорогам Карагандинской области с наименованием загрязняющих веществ - пыль, сажа, сероводород</p>	<p>В таблице 5 даны сведения об источниках выбросов загрязняющих веществ, на которых мониторинг осуществляется расчетным методом. Мониторинг выбросов от автотранспортных средств не осуществляется, автотранспортные средства проходят ТО, согласно графиков, в течении года, а также ежегодный технический осмотр на техническую исправность</p>		<p>Дан ответ на экопортале</p>																																																										

42	<p>ставится под сомнения таб. 10 график мониторинга воздействия на водном объекте ,в котором указано что он не предусмотрен в связи отсутствия воздействия на поверхностные водные источники .</p>	<p>2. Предприятие имеет согласование БВИ о расположении в ВОЗ и ВОП. Забор воды предприятие не осуществляет, насосное оборудование не оспользует, сброс сточных вод в поверхностные водные источники не осуществляется. Таблица 10 График мониторинга воздействия на водном объекте предусматривает мониторинг за качеством вод в контрольных створах при осуществлении сброса. Следовательно, при отсутствии сброса, мониторинг нецелесообразен</p>	<p>Дан ответ на экопортале</p>
43	<p>ПРОЕКТ НОРМАТИВОВ ЭМИССИЙ как и раздел ОХРАНА ОКРУЖАЮЩЕЙ СРЕДЫ (ООС) имеет ряд несоответствий фактическим данным, а также ряд несостыковок с тем же ООС, А именно - значение ближайшего расстояния к участку ведения работ является с. Жартас 630 м против заявленных 947м, что также противоречит данным государственной экологической экспертизы от 2015 г и заключению Департамента экологии по Карагандинской области от 2024г . Что же верно?</p>	<p>В проекте НДВ указано расстояние 630м, расстояние 947м было указано ошибочно и из проекта устранено.</p>	<p>Дан ответ на экопортале</p>
44	<p>- данные краткой характеристики технологии производства и технологического оборудования с точки зрения загрязнения атмосферы противоречат данным не только ООС , но и следующему разделу Проекта нормативов эмиссий , а именно марки заявленной техники , используемой на тоо Трансмеллосбыт</p>	<p>На сегодняшний день карьер не эксплуатируется (нет добычи, вскрыши). На участке производятся мобилизация горнотранспортного оборудования (экскаваторы, погрузчики), а также проводятся работы по демонтажу электрооборудования земснаряда. Документация, выставленная на экопортале соответствует исходным данным «Технического проекта на разработку запасов ПГС Лугового участка месторождения Восток-2 в Абайском районе Карагандинской области ТОО «Трансметаллосбыт», а также исходным данным переданным ТОО «Проектсервис»</p>	<p>Дан ответ на экопортале</p>
45	<p>- уровень грунтовых вод 2,2-2,5 м против заявленных в ООС 1,2-2,0 м</p>	<p>Уровень грунтовых вод прописан в соответствии с техническим проектом и в документации, представленной на экопортале он идентичен в РООС и НДВ, а именно, на стр. 10 НДВ прописано: Учитывая, что продуктивная толща обводнена, а уровень грунтовых вод в зависимости от рельефа находится на глубинах 1,5-3,0м, в среднем 2,3м от поверхности, при разработке ПГС в выработанном пространстве образуется водоем, заполненный водой до уровня грунтовых вод. На стр. 13 РООС прописано: Учитывая, что продуктивная толща обводнена, а уровень грунтовых вод в зависимости от рельефа находится на глубинах 1,5-</p>	<p>Дан ответ на экопортале</p>

		<p>3,0м, в среднем 2,3м от поверхности, при разработке ПГС в выработанном пространстве образуется водоем.</p> <p>То, что в РООС Вы указываете: «1,2-2,0м»: из заключения к техническому проекту, а именно:</p> <p>«Химический состав вод сульфатно-гидрокарбонатно-натриевые. Водоупором грунтовых вод в подошве продуктивного горизонта являются жирные вязкие красно-бурые глины неогенового возраста. Мощность рыхлых вскрышных пород изменяется от 1,2 до 2,5 м при среднем значении 1,8м».</p>	
46	<p>- вопрос о наличие склада ГСМ . В основных факторах воздействия на атмосферный воздух не указывают используемый автотранспорт, который занимается транспортировкой ПГС до потребителя. При этом только за 2024 г имеется ряд обращений в министерство экологии, транспортную полицию и т.д по факту проезда груженых автосамосвалов по улицам близлежащих сел Жартас и п. Долинка и асфальтированным дорогам со знаком" проезд большегрузов запрещен" . Следовательно под сомнения ставятся таблицы с данными перечня загрязняющих веществ,выбрасываемых в атмосферу в связи с неучитыванием этого факта ,а также отсутствием проведенных фактических результатов. При этом значения фоновых концентраций берут равные нулю, ссылаясь на РД 52.04 стр 186-189 за 1991 ,где численность ближайших населенных пунктов тоже равна от нуля. Стоит отметить, что уже далее приведенные анализы и расчеты подвергаются сомнениям, т.к на территории близлежащих пунктов и по пути следования до потребителя суммарно проживает более 10тыс .человек</p>	<p>Склад ГСМ на промлощадке предприятия: Дизельное топливо для спец техники и автотранспорта хранится в металлической емкости объемом 10 м3 на специально оборудованной площадке на территории карьера. Доставка топлива осуществляется автомобилем-топливозаправщиком. Склад ГСМ учтен в РООС в соответствии с техническим проектом, на сегодняшний день данный источник выбросов на промплощадке отсутствует. Но в планах предприятия есть его организация, поэтому он учтен в разделе на перспективу. Тут стоит отметить, что любое новое строительство на промплощадке должно и будет согласовываться в соответствии с законодательством со всеми государственными органами. Заправка горнотранспортного оборудования дизельным топливом будет осуществляться топливозаправщиком подрядной организацией.</p> <p>Проект написан в соответствии с имеющимися данными в техническом проекте предприятия, на данный момент предприятие деятельность не осуществляет, соответственно, в фактических замерах надобности нет.</p> <p>РД 52.04.186-89 Руководство по контролю загрязнения атмосферы. Справочниками СССР не запрещено пользоваться при проектировании.</p> <p>Согласно таблицы 9.15 «Ориентировочные значения фоновой концентрации примесей (мг/м) для городов с разной численностью населения» данного документа, фоновые концентрации по пыли, диоксиду серы, диоксиду азота, оксиду углерода принимаются равными 0 при численности населения населенного пункта на который производится рассеивание загрязняющих веществ менее 10000 человек. Согласно данным открытых источников, численность населения п. Жартас на 1 полугодие 2024г. равна 1654 человек. Также, в проекте приложена фоновая справка Казгидромет, согласно которой «в связи с отсутствием наблюдений за состоянием атмосферного воздуха в районе расположения месторождения,</p>	Дан ответ на экопортале

		<p>выдача справки о фоновых концентрациях загрязняющих веществ в атмосферном воздухе не представляется возможной», соответственно, расчет рассеивания произведен без учета фоновых концентраций загрязняющих веществ.</p> <p>Стоит отметить, что расчет рассеивания производится непосредственно на тот населенный пункт, на который производится непосредственное воздействие, а это п. Жартас.</p>	
47	Размер санитарной - зоны в 100 м различается с представленными данными раздела ООС в 300 м .	<p>Согласно Приказа и.о. Министра здравоохранения Республики Казахстан от 11 января 2022 года № ҚР ДСМ-2 Об утверждении Санитарных правил «Санитарно-эпидемиологические требования к санитарно-защитным зонам объектов, являющихся объектами воздействия на среду обитания и здоровье человека» объект относится к IV классу опасности – СЗЗ 100 м: раздел 4, п. 17, пп. 5 карьеры, предприятия по добыче гравия, песка, глины.</p> <p>Это прописано идентично и в РООС и в НДВ</p>	Дан ответ на экопортале
48	- план мероприятий по снижению выбросов загрязняющих веществ в атмосферу в связи с озвученной деятельностью и неоднократными жалобами общественности, требованиями ПДД должен обязательно содержать пункт - исключение проезда автотранспорта через улицы близлежащих населенных пунктов, а также по автодорогам со знаком " проезд большегрузов запрещен" ,к примеру ,который установлен на выезде и въездах.	<p>В проекте НДВ предусматриваются природоохранные мероприятия:</p> <ul style="list-style-type: none"> ▪ регулярно производить текущий ремонт и ревизию оборудования; ▪ поддержание в чистоте территории площадки и прилегающих площадей; ▪ исключение несанкционированных проездов вне дорожной сети. <p>В ППМ добавлены мероприятия</p> <p>Экологическим кодексом не предусмотрено регламентировать правила ПДД.</p>	Дан ответ на экопортале
49	Данные мероприятия снизили параметры территории предприятия, а также в побочном негативном воздействии на окружающую среду помимо сдувание пыли с поверхности отвала не прописано сдувание пыли с кузовов автосамосвалов по пути следования до потребителя.	<p>В ППМ добавлено мероприятие: при перевозке ПГС(балласта), с карьера в пункт назначения кузова а/с будут накрываться специальными пологами по всей площади кузова.</p>	Дан ответ на экопортале
50	Озеленение территории СЗЗ - за более 30 лет существования предприятия никто не видел озеленения прилегающей территории как и в мероприятии	<p>В ППМ прописано мероприятие «Озеленение территории СЗЗ». Определить с Акимом и подписать меморандум об озеленении выбранного участка.</p>	Дан ответ на экопортале

51	наличие поливочных автомашин и в мероприятии	В ППМ прописано мероприятие: Проведение работ по пылеподавлению в теплое время года от привозки ПГС и вскрыши. Что и подразумевает использование поливочной машины. Также в РООС прописано: Для пылеподавления на дорогах в теплое время года предусматривается полив водой полотна внутрикарьерных дорог два раза в смену. Для выполнения пылеподавления на автодорогах будет использована поливочная машина КО-713 емкостью 7000 литров.	Дан ответ на экопортале
52	внести не только про промышленную площадку мероприятия ,но и его автотранспорт.	Вопрос не понятен. загружённые балластом кузова автосамосвалов будут закрываться пологам для предотвращения пыления.	Дан ответ на экопортале
53	<p>КРАТКОЕ НЕ ТЕХНИЧЕСКОЕ РЕЗЮМЕ Дано плохого качества черно белое изображение карьера ТОО Трансметеллосбыт по отношению к с. Жартас и п.Долинка. При этом в документальном описании расстояние в 947м противоречит заявленным в разделе ООС и проекту нормативов эмиссий, где площадка по добыче ПГС расположена в пределах земельного участка с кадастровым 09-134-071-048 площадью 6 га на правах аренды (в приложении ООС отсутствует акт только справка), а также на участке с кадастровым номером 09-134-007-702 площадью 4 га на правах аренды до 2032г. Что противоречит приложенному заключению Департамента экологии за 2024 и имеет не состыковки с разделом ООС, где данная площадь варьируется от 4 до 27,4 га. Данные о уровне грунтовых вод соответствует данным проэкта нормативов эмиссий, но противоречит данным ООС. При этом не указывая , что данный карьер расположен в пределах водоохранной зоны на основании раздела ООС и приложенных документов. -В графе краткое описание существенных воздействий намечаемой деятельности</p>	Краткое нетехническое резюме откорректировано	Дан ответ на экопортале

	<p>на окружающую среду предусмотрен ряд мероприятий , к примеру , повысить санитарно-эпидемиологическое благополучие территории города. О каком городе идёт речь, когда близлежащий населенный пункт с.Жаргас , а территория карьера даже не огорожена?.</p>		
54	<p>При этом ГЛАВНОЕ ЗАМЕЧАНИЕ - данный документ склонны рассматривать как подложный и который не соответствует действительности, т.к согласно краткому описанию мер по предотвращению , сокращению , смягчению выявленных существенных воздействий намечаемой деятельности на окружающую среду в мероприятиях для уменьшения загрязнения атмосферного воздуха, почвы и водоемов нефтепродуктами на объекте следует максимально сокращать среднее время пребывания автотранспортной единицы на НЕФТЕБАЗЕ за счёт ускорения процесса заправки. ВНИМАНИЕ! Согласно статьям Водного Кодекса РК расположение НЕФТЕБАЗЫ в пределах водоохранной зоны ЗАПРЕЩЕНО! Да к тому же противоречат деятельности. ТОО Трансметеллосбыт. А следовательно, работа такого объекта категорически запрещена.</p>	<p>Касательно нефтебазы, в документе допущена опечатка. Нефтебазы на объекте нет. Разночтение устранено.</p>	<p>Дан ответ на экопортале</p>
55	<p>ПРОГРАММА УПРАВЛЕНИЯ ОТХОДАМИ. Расчеты и обоснования объемов образования твердых бытовых отходов берутся под сомнения в связи с тем, что данные для расчета взяты неверно в связи с противоречивыми данными о количестве сотрудников работающих на предприятии от 1 до 12 , а также значение годовой нормы образования отходов на одного сотрудника 2,27 м3/чел как для предприятия расположенного в частном секторе. Ставится под сомнения годовой объем образования бытовых отходов в 10,896 т/ год</p>	<p>Количество человек принято в расчетах согласно техническому проекту и составляет 12 человек. Расчет выполнен в соответствии с действующей методикой.</p>	<p>Дан ответ на экопортале</p>

56	<p>Близлежащий населенный пункт находится 630 или 947 м от с.Жартас о каком частном секторе идёт речь? ВЫВОД: данные программы управления отходами подлежат перерасчёту и фактическому описанию месторасположения участка.</p>	<p>В ПУО, представленной на ЕЭП вообще не прописано, где расположен ближайший населенный пункт.</p>	<p>Дан ответ на экопортале</p>
57	<p>ПРОГРАММА ПРОИЗВОДСТВЕННОГО ЭКОЛОГИЧЕСКОГО КОНТРОЛЯ Общие сведения о предприятии не состыкуются с данными ООС, Программой управления отходами, Проектом нормативов эмиссий в разделах: -определение расположения участка по отношению реки Шерубай-Нура, а также расстояние до ближайшего населенного пункта с.Жартас (630 м) - площадь горного отвода 20, 3786 км2 (подробное описание а действительном положение дано в анализе ООС)</p>	<p>Площадь горного отвода указана в соответствии с актом, удостоверяющим горный отвод. Контур горного отвода вынесены в натуру, акт инструментального замера выполнен</p>	<p>Дан ответ на экопортале</p>
58	<p>- на рис.1.1 нет отметки об расположение участка ПГС. - не состыковка в данных уровня грунтовых вод по отношению к данным раздела ООС.</p>	<p>На рисунке 1.1 схематично обохначен участок В ПЭЖ прописано: Учитывая, что продуктивная толща обводнена, а уровень грунтовых вод в зависимости от рельефа находится на глубинах 1,5-3.0м, в среднем 2,3м от поверхности, при разработке ПГС в выработанном пространстве образуется водоем, заполненный водой до уровня грунтовых вод. Аналогично прописано в РООС</p>	<p>Дан ответ на экопортале</p>
59	<p>- в основных факторах воздействия 60на атмосферный воздух не указан источник - пользующий транспорт, от которого выбрасывается не только сажа ,отработанные газы ,но и сдувание пыли с поверхности кузова. Отсутствие фактических данных ою используемой технике дают неполную и невнятную картину о загрязняющих веществах и о их влияние на окружающую среду и жизнь</p>	<p>В основных факторах воздействия прописаны источники наибольшего загрязнения, поэтому они и названы основными. Данные об используемой технике приведены в соответствии с техническим проектом предприятия и прописаны в РООС</p>	<p>Дан ответ на экопортале</p>

	<p>человека, тем самым скрывая фактическое количество загрязняющих веществ.</p>		
	<p>- таблица 5 в сведениях об источниках выбросов отсутствует используемый автотранспорт, работающие на дизельном топливе, с указанием о его перемещение по асфальтированным дорогам Карагандинской области с наименованием загрязняющих веществ - пыль, сажа, сероводород</p>	<p>В таблице 5 даны сведения об источниках выбросов загрязняющих веществ, на которых мониторинг осуществляется расчетным методом. Мониторинг выбросов от автотранспортных средств не осуществляется, автотранспортные средства проходят ТО, согласно графиков, в течении года, а также ежегодный технический осмотр на техническую исправность</p>	<p>Дан ответ на экопортале</p>
	<p>ставится под сомнения таб. 10 график мониторинга воздействия на водном объекте ,в котором указано что он не предусмотрен в связи отсутствия воздействия на поверхностные водные источники .</p> <p>Однако в разделе ООС и других документах ТОО Трансметеллосбыт указывает о расположении участка в пределах водоохранной зоны и поверхностных водах , как и в том ,что " находится в пределах водоохранной зоны " при наличии на стр.31 цитаты " расстояние участка работ до реки 171,45м ", что противоречит п. 30 Технисеских указаний по проектированию водоохранных зон и полос поверхностных водных объектов" утвержденных Комитетом по водным ресурсам МСХ РК приказ 33 от 21.02.2006, где ширина полосы варьируется в пределах от 25 до 50 м . А следовательно, вышеуказанный данный размер подвергается сомнениям.</p>	<p>Предприятие имеет согласование БВИ. Забор воды предприятие не осуществляет, насосное оборудование не оспользует, сброс сточных вод в поверхностные водные источники не осуществляется. Таблица 10 График мониторинга воздействия на водном объекте предусматривает мониторинг за качеством вод в контрольных створах при осуществлении сброса. Следовательно, при отсутствии сброса, мониторинг нецелесообразен. Ширина ВОП реки Шерубай-Нура 35-100м, в соответствии с постановлением Об установлении водоохранных зон и полос водных объектов Карагандинской области, режима и особых условий их хозяйственного использования Постановление акимата Карагандинской области от 4 октября 2024 года № 60/03. Зарегистрировано в Департаменте юстиции Карагандинской области 7 октября 2024 года № 6666-09.</p> <p>Соответственно, даже при наличии расстояния 171,45м от участка работ до реки, участок в ВОП НЕ ПОПАДАЕТ. Ведение работ в ВОЗ предприятием согласовано с РГУ «Нура-Сарьсусская БВИ»</p>	<p>Дан ответ на экопортале</p>

Форма письма-запроса от инициатора общественных слушаний на проведение общественных слушаний в местные исполнительные органы административно-территориальных единиц (района, города)

исходящий номер: 24121135001, Дата: 11/12/2024

(регистрационные данные письма, исходящий номер, дата)

Информируем Вас о: Осуществление государственной экологической экспертизы

(наименование в соответствии с пунктом 12 настоящих Правил)

Будет осуществляться на следующей территории:

(территория воздействия, географические координаты участка)

Предоставляем перечень административно-территориальных единиц, на территорию которых может быть оказано воздействие, и на территории которых будут проведены общественные слушания:

Предмет общественных слушаний: Материалы для получения экологического разрешения на воздействие: Раздел охраны окружающей среды, Проект нормативов допустимых выбросов, Программа управления отходами, Программа производственного экологического контроля, План природоохранных мероприятий к техническому проекту на разработку запасов песчано-гравийной смеси Лугового участка месторождения Восток-2» в Абайском районе Карагандинской области ТОО «Трансметаллосбыт»

(тема, название общественных слушаний, предмет общественных слушаний в обязательном случае должен содержать точное наименование, место осуществления, срок намечаемой деятельности и наименование инициатора намечаемой деятельности)

Просим согласовать нижеуказанные условия проведения общественных слушаний: Карагандинская область, Абайский район, Карагандинский с.о., с.Жаргас, ул. Казахстан, 20, здание сельского Дома культуры. Для участия в слушаниях в форме открытых собраний посредством видеоконференцсвязи необходимо пройти по указанной ссылке: <https://us05web.zoom.us/j/8654209872?pwd=VnZGOEFyTVdEcEdMSGVPNDExVW1Zdz09>. Идентификатор конференции 865 420 9872. Код доступа uі33gz, 07/02/2025 12:00

(место, дата и время начала проведения общественных слушаний)

Место проведения общественных слушаний в населенном (-ых) пункте (-ах) обосновано их ближайшим расположением к территории намечаемой деятельности (2 км).

Объявление о проведении общественных слушаний на казахском и русском языках будет распространено следующими способами:

газета "Новый вестник"; телеканал Сарыарка

(наименование газеты, теле- и радиоканала, где будет размещено объявление)

с. Жаргас, здание акимата

(расположение мест, специально предназначенных для размещения печатных объявлений (доски объявлений))

Просим также подтвердить наличие технической возможности организации видеоконференцсвязи в ходе проведения общественных слушаний.

В соответствии с Экологическим кодексом Республики Казахстан и Правилами проведения общественных слушаний, общественные слушания проводятся под председательством представителя местного исполнительного органа соответствующей административно-территориальной единицы (района, города). Местный исполнительный орган обеспечивает видео- и аудиозапись открытого собрания общественных слушаний. Электронный носитель с видео- и аудиозаписью всего хода открытого собрания общественных слушаний с начала регистрации до закрытия общественных слушаний и подведением итогов слушаний, подлежит приобщению (публикации) к протоколу общественных слушаний.

В соответствии с требованиями законодательства просим обеспечить регистрацию участников общественных слушаний и видео- и аудиозапись общественных слушаний.»

ТОВАРИЩЕСТВО С ОГРАНИЧЕННОЙ ОТВЕТСТВЕННОСТЬЮ "ТРАНСМЕТАЛЛОСБЫТ" (БИН: 940340000085), 8-7021830793, GENERALOVA.1980@INBOX.RU,

(фамилия, имя и отчество (при наличии), должность, наименование организации представителем которой является, подпись, контактные данные инициатора общественных слушаний).

**Форма письма-ответа инициатору общественных слушаний от местных исполнительных органов
административно-территориальных единиц (района, города) на проведение общественных
слушаний**

исходящий номер: 24121135001, Дата: 17/12/2024

(регистрационные данные письма, исходящий номер, дата)

«В ответ на Ваше письмо (исх. №24121135001, от 11/12/2024 (дата)) о согласовании предлагаемых Вами условий проведения общественных слушаний, сообщаем следующее:

«Согласовываем проведение общественных слушаний по предмету Материалы для получения экологического разрешения на воздействие: Раздел охраны окружающей среды, Проект нормативов допустимых выбросов, Программа управления отходами, Программа производственного экологического контроля, План природоохранных мероприятий к техническому проекту на разработку запасов песчано-гравийной смеси Лугового участка месторождения Восток-2» в Абайском районе Карагандинской области ТОО «Трансметаллосбыт», в предлагаемую Вами 07/02/2025 12:00, Карагандинская область, Абайский район, Карагандинский с.о., с.Жаргас, ул. Казахстан, 20, здание сельского Дома культуры. Для участия в слушаниях в форме открытых собраний посредством видеоконференцсвязи необходимо пройти по указанной ссылке:<https://us05web.zoom.us/j/8654209872?pwd=VnZGOEFyTVdEcEdMSGVPNDExVW1Zdz09>. Идентификатор конференции 865 420 9872. Код доступа y133gz(дату, место, время начала проведения общественных слушаний)»

(к причинам несогласования относятся: место проведения не относится к территории административно-территориальных единиц, на которую может быть оказано воздействие в результате осуществления намечаемой деятельности; дата и время проведения выпадает на выходные и/или праздничные дни, нерабочее время. "Поддерживаем, предложенные Вами способы распространения объявления о проведении общественных слушаний". или "Предлагаем дополнить (заменить) следующими способами, для более эффективного информирования общественности").

«Подтверждаем наличие технической возможности организации видеоконференцсвязи в ходе проведения общественных слушаний».

«Перечень заинтересованных государственных органов: 1. 2.»

ТОВАРИЩЕСТВО С ОГРАНИЧЕННОЙ ОТВЕТСТВЕННОСТЬЮ "ТРАНСМЕТАЛЛОСБЫТ" (БИН: 940340000085), 8-7021830793, GENERALOVA.1980@INBOX.RU,

(фамилия, имя и отчество (при наличии), должность, наименование организации представителем которой является, подпись, контактные данные инициатора общественных слушаний).

Доклад 1 слайд

Здравствуйте, уважаемые коллеги и слушатели. Вашему вниманию предоставляется доклад по материалам для получения экологического разрешения на воздействие: Раздел охраны окружающей среды, Проект нормативов допустимых выбросов, Программа управления отходами, Программа производственного экологического контроля, План природоохранных мероприятий к техническому проекту на разработку запасов песчано-гравийной смеси Лугового участка месторождения Восток-2» в Абайском районе Карагандинской области ТОО «Трансметаллосбыт»

2 слайд

Основания для проведения общественных слушаний

Почему мы проводим оценку воздействия на окружающую среду (ОВОС)?

- Общественные слушания посредством открытого собрания проводятся при осуществлении государственной экологической экспертизы по объектам государственной экологической экспертизы по проектным документациям по строительству и (или) эксплуатации объектов II категорий, оказывающих негативное воздействие на окружающую среду (Правила проведения общественных слушаний, глава 5, п.6, пп.4)
- Проведение общественных слушаний в процессе осуществления государственной экологической экспертизы является обязательным (ст. 96 ЭК РК)
- Гласность государственной экологической экспертизы и участие общественности в принятии решений по вопросам охраны окружающей среды и использования природных ресурсов обеспечиваются путем проведения общественных слушаний (ст. 95 ЭК РК)

Ранее выдавалось заключение государственной экологической экспертизы № KZ02VDC00069099 от 26.03.2018г., срок действия которого истек.

По результатам Заявления о намечаемой деятельности ТОО «Трансметаллосбыт» было получено Заключение об определении сферы охвата оценки воздействия на окружающую среду № **KZ06VWF00153116** от **15.04.2024г.**, выданное Департаментом Экологии Карагандинской области, в котором прописано об отсутствии проведения обязательной оценки воздействия на окружающую среду.

3 слайд

Исследуемая территория

ТОО «Трансметаллосбыт» осуществляет добычу песчано-гравийной смеси (ПГС) на Луговом участке месторождения «Восток-2».

Ближайшим населенным пунктом к участку ведения работ является с. Жартас 630 м на восток и п. Долинка 1800 м. на северо-восток.

Промплощадка по добыче ПГС на участке Луговом расположена в пределах земельного участка с кадастровым № 09-134-071-048, площадью бга на правах аренды.

Памятников архитектуры, заповедников, музеев, особо охраняемых природных территорий и земель государственного лесного фонда на территории предприятия нет.

Также, под участком, выделенным предприятию для добычи ПГС, отсутствуют разведанные и числящиеся на государственном балансе РК запасы твердых полезных ископаемых и подземных вод.

Соответствующие письма и ответы госорганов представлены в приложениях в проекте РООС.

4 слайд

На слайде представлена Карта-схема расположения участка относительно ВОЗ и ВОП.

На карте желтым цветом обозначен участок предприятия площадью, бга. Обозначены ВОП и ВОЗ р. Шерубай-Нура. Участок находится в водоохранной зоне реки.

На обращение предприятия, касательно согласования Технического проекта на разработку запасов песчано-гравийной смеси Лугового участка месторождения «Восток-2» в Абайском районе Карагандинской области, РГУ «Нура-Сарысуская бассейновая инспекция ответила: Инспекцией, исх.№19-11-6-8/329 от 29.03.2013г. согласован Технический проект на разработку

запасов песчано-гравийной смеси Лугового участка месторождения «Восток-2» в Абайском районе Карагандинской области. В связи с этим, ранее выданное согласование инспекции считается действительным. Данный ответ инспекции представлен в приложении к РООС.

5 слайд

В ходе проведения общественных слушаний будут затронуты:

- Источники воздействия на окружающую среду;
- Степень влияния намечаемой деятельности на окружающую среду;
- Воздействие на атмосферный воздух;
- Решения по охране поверхностных и подземных вод;
- Решения по охране почв и утилизации отходов

6 слайд

Источники загрязнения атмосферного воздуха

Выбросы загрязняющих веществ от деятельности предприятия в атмосферный воздух будут осуществляться от горных работ, пыления с внутреннего отвала вскрышной породы, склада песчано-гравийной смеси, склада ГСМ.

Всего на период эксплуатации предполагается 4 неорганизованных источника выбросов.

Выбросы загрязняющих веществ составят 2,35111 грамм/сек (8,0877014 тонн/год).

7 слайд

Выемка песчано-гравийной смеси из обводненной среды выполняется земснарядом с погрузкой в автосамосвалы, для транспортировки на временный склад готовой продукции и погрузкой в автотранспорт сторонних потребителей и для нужд ТОО «Трансметаллосбыт».

Суммарное количество перерабатываемого материала 30000 м³/год (79500 тонн/год).

Вскрышные работы производятся в сухой среде. Разработанные породы первый год складироваться во внутренний отвал выработанного пространства. Отгрузка песчано-гравийной смеси непосредственно от карьера осуществляется экскаватором.

Добытая песчано-гравийная смесь доставляется на склад автотранспортом, откуда производится отгрузка в автотранспорт потребителей.

Дизельное топливо для спец техники и автотранспорта хранится в металлической емкости объемом 10 м³ на специально оборудованной площадке на территории карьера. Доставка топлива осуществляется автомобилем-топливозаправщиком. Годовое потребление топлива составляет 75,5 м³. Для пылеподавления на дорогах в теплое время года предусматривается полив водой полотна внутрикарьерных дорог два раза в смену.

8 слайд

Перечень ЗВ на период эксплуатации. Выбросы от деятельности предприятия составляют 8,0877014 тонн/год.

Согласно НПА «Инструкция по определению категории опасности объектов»: Приказ министра Экологии и природных ресурсов №317 от 13.11.2023г. с выбросами 8,0877014 тонн/год предприятие относится вообще к 3 классу опасности.

2 класс предприятию присвоен только потому, что в ЭК РК деятельность предприятия присутствует в приложении 2, раздел 2: Виды намечаемой деятельности и иные критерии, на основании которых осуществляется отнесение объектов, оказывающих негативное воздействие на окружающую среду, к объектам II категории.

9 слайд

От осуществления деятельности предприятия определено 4 источника выбросов. В процессе работ будут выделяться следующие загрязняющие вещества: Угледороды, сероводород, пыль неорганическая, содержащая двуокись кремния в %: менее 20.

Наибольший вклад в загрязнение атмосферного воздуха вносит пыль неорганическая – всего 2,35111 грамм/сек.

10 слайд

Проектом приняты мероприятия по снижению негативного воздействия на атмосферный воздух:

- тщательная технологическая регламентация проведения работ;
- обучение персонала правилам техники безопасности, пожарной безопасности и соблюдению правил эксплуатации при выполнении работ;
- регулярные технические осмотры оборудования, замена неисправных материалов и оборудования;
- применение материалов и оборудования, обеспечивающих надежность эксплуатации;
- использование исправной техники;
- применение гидрообеспыливания при пересыпке ПГС и вскрышной породы.

11 слайд

Расчет рассеивания загрязняющих веществ, выбрасываемых в атмосферный воздух в период строительства КОС, производился в программном комплексе «ЭРА», версии НПП "Логос-Плюс", Новосибирск

Из таблицы видно, что источники загрязнения не создают превышения расчетных максимальных приземных концентраций загрязняющих веществ над значениями ПДК (значения ПДК веществ указаны в графе **ПДК_{мр} (ОБУВ)**), установленными для воздуха населенных мест, ни по одному из рассматриваемых веществ на границе жилой зоны, на границе санитарно-защитной зоны.

В графе **СЗЗ и ЖЗ** показаны концентрации ЗВ в расчетных точках на границе жилой зоны и санитарно-защитной зоны 100м.

То есть, в сравнении, например по пыли-ПДК 0,5мг/м³. А на границе жилой зоны концентрация по пыли составляет всего 0,143025мг/м³. То есть, концентрации пыли очень незначительные.

12 слайд

На слайде представлена схема результатов расчета рассеивания с обозначением границы области воздействия и СЗЗ.

Граница области воздействия предприятия не выходит за границы санитарно-защитной зоны.

В ходе анализа расчета рассеивания ни по одному веществу не выявлены превышения максимальных приземных концентраций в 1 ПДК ни на границе области воздействия, ни на санитарно-защитной зоне (100м), ни на границе жилой зоны.

13 слайд

На слайде представлена схема результатов расчета рассеивания по пыли неорганической.

На карте видно, что изолинии в 1 ПДК не выходят на пределы санитарно-защитной зоны.

14 слайд

Согласно Приказа и.о. Министра здравоохранения Республики Казахстан от 11 января 2022 года № ҚР ДСМ-2 Об утверждении Санитарных правил «Санитарно-эпидемиологические требования к санитарно-защитным зонам объектов, являющихся объектами воздействия на среду обитания и здоровье человека» объект относится к IV классу опасности – СЗЗ 100 м: раздел 4, п. 17, пп. 5 карьеры, предприятия по добыче гравия, песка, глины.

15 слайд

Согласно решению по определению категории объекта, оказывающего негативное воздействие на окружающую среду от 20.04.2023г. объекту определена II категория.

16 слайд

Согласно техническому проекту, для хозяйственно-питьевых нужд предусматривается использовать привозную воду из п. Долинка. Вода будет поставляться в специальных емкостях, объемом 50 литров.

Отвод хозяйственно-бытовых стоков от столовой, душевой и уборной осуществляется в септик вместимостью 5 м³. По мере накопления содержимое септика вывозится ассенизаторной машиной, по договору с коммунальной службой района, в места, согласованные с органами Санэпиднадзора.

Забор воды из поверхностных источников для водоснабжения и сброс канализационных сточных вод в открытые водоемы производиться не будет.

Объем водопотребления на хозяйственно-питьевые нужды - 14,98176 м³/год

На пожаротушение – 1,53 м³/год

17 слайд

Мероприятия по снижению негативного воздействия на водные ресурсы

Все работы по должны выполняться строго в границах участка землеотвода;

запрещение слива остатков ГСМ на рельеф;

профилирование подъездных дорог (для недопущения застаивания поверхностных вод в пределах дорожного полотна);

после завершения работ: планировка и благоустройство территории – во избежание застоя поверхностных вод и формирования эфемерных водоемов (луж, озерков, заболоченных участков).

Также, проектом предусмотрены следующие мероприятия по охране водных ресурсов:

- содержать территорию участка в санитарно-чистом состоянии согласно нормам СЭС и охраны окружающей среды - постоянно;

- после окончания работ, места проведения работ восстановить;

- не допускать сброс бытовых стоков в поверхностные водные объекты;

- обеспечение недопустимости залповых сбросов на рельеф местности;

- не допускать захвата земель водного фонда.

18 слайд

Воздействие на окружающую среду отходов

Загрязнение окружающей среды различными видами отходов является одной из значимых проблем для городских и сельских поселений.

В процессе осуществления добычных работ образуются следующие виды отходов:

- Смешанные коммунальные отходы
- Отходы вскрыши

Ожидаемое количество образуемых отходов составит 21610,9 тонн/год.

Из них вскрыши: 21600 тонн/год

ТБО: 10,9 тонн/год

Образующие в процессе производства работ ТБО сортируются, временно хранятся на площадке строительства в закрытых контейнерах, затем утилизируются специализированным предприятием по договору.

Отходы вскрыши вывозятся во внутренней отвал вскрышных пород в обводненное пространство.

19 слайд

Основными мероприятиями экологической безопасности при обращении с отходами производства и потребления, соблюдения которых следует придерживаться при любом производстве, являются:

- организация максимально возможного вторичного использования образующихся отходов по прямому назначению и других целей;
- снижение негативного воздействия отходов на компоненты окружающей среды при хранении, транспортировке и захоронении отходов;

- исключение образования экологически опасных видов отходов путем перехода на использование других веществ, материалов и технологий;
- предотвращения смешивания различных видов отходов;
- постоянный учет и контроль над движением, размещением и утилизацией отходов производства и потребления в соответствии с экологическими требованиями и санитарными нормами;
- запрещение несанкционированного складирования отходов.

20 слайд

Воздействие на земельные ресурсы

Промплощадка по добыче ПГС на участке Луговом расположена в пределах земельного участка с кадастровым № 09-134-071-048, площадью бга на правах аренды до 21 сентября 2032г. целевое назначение земельного участка: для добычи ПГС на месторождении «Восток-2» (участок Луговой).

Воздействие на плодородный слой почвы данным проектом не предусмотрено, в виду того, что ранее плодородный слой почвы был снят.

21 слайд

Воздействие на животный и растительный мир

На территории работ отсутствуют редкие, исчезающие и занесенные в Красную книгу животные.

Представители животного мира уже вытеснены с территории, так как в непосредственной близости имеется наличие населенных пунктов, магистральной автодороги Караганда-Абай-Шахтинск. В основном распространены мелкие грызуны, реже суслики, хомяки и зайцы.

Деятельность предприятия не окажет воздействия на растительный мир района месторождения, т.к. кроме разнотравья на данной территории отсутствует древесная растительность.

Непосредственно на территории предприятия наличие краснокнижных растений не зафиксировано.

СПАСИБО ЗА ВНИМАНИЕ!

НОВЫЙ ВЕСТНИК



www.nv.kz

С Новым Годом

Еженедельная газета №51 (1269) 25 декабря 2024 г. Рекомендуемая цена в розницу 170 тг
Следующий номер газеты выйдет 8 января 2025 года

Объявление в газету о снижении тарифов

В соответствии с п. 362 Правил осуществления деятельности субъектов естественной монополии №73 от 13.08.2019 г, ТОО «Востокэнерго» информирует своих потребителей о введении с 1.01.2025 г. тарифов на услуги передачи тепловой энергии для потребителей г. Шемонаиха согласно приказа ДКРЕМ №289 -ОД от 24.12.2024 г.:

Средне отпускной - 1198,79 тенге/Гкал
Население - 666,07 тенге/Гкал
Прочие - 1720,26 тенге/Гкал(1029,51)
Бюджетные организации - 3987,27 тенге/Гкал

**Вы хотите рекламу
на этой полосе?
ЗВОНИТЕ!**

Тел.: 91-22-66, 91-22-44

**<http://www.nv.kz>
электронная версия газеты
"Новый Вестник"**

«Алматыэлектротранс» (далее – Товарищество), БИН 380340000017, сообщает, что согласно решению единственного участника Товарищества (КГУ Управление городской мобильности города Алматы) № 595-ОД от «18» декабря 2024 года, решено уменьшить уставной капитал Товарищества на сумму 20 973 086,55 (двадцать миллионов девятьсот семьдесят три тысячи восемьдесят шесть) тенге, 55 тиын. Претензии принимаются в течении 1 месяца со дня опубликования объявления по адресу: г. Алматы, ул. Ауезова, 64. Тел.: 8 (727) 313-27-84, 8707 773 72 76

«Алматыэлектротранс» (далее – Товарищество), БИН 380340000017, сообщает, что согласно решению единственного участника Товарищества (КГУ Управление городской мобильности города Алматы) № 602-ОД от «23» декабря 2024 года, решено уменьшить уставной капитал Товарищества на сумму 42 954 000 (сорок два миллиона девятьсот пятьдесят четыре тысячи) тенге. Претензии принимаются в течении 1 месяца со дня опубликования объявления по адресу: г. Алматы, ул. Ауезова, 64. Тел.: 8 (727) 313-27-84, 8707 773 72 76

«Алматыэлектротранс» (далее – Товарищество), БИН 380340000017, сообщает, что согласно решению единственного участника Товарищества (КГУ Управление городской мобильности города Алматы) № 602-ОД от «23» декабря 2024 года, решено уменьшить уставной капитал Товарищества на сумму 42 954 000 (сорок два миллиона девятьсот пятьдесят четыре тысячи) тенге. Претензии принимаются в течении 1 месяца со дня опубликования объявления по адресу: г. Алматы, ул. Ауезова, 64. Тел.: 8 (727) 313-27-84, 8707 773 72 76

«Алматыэлектротранс» (далее – Товарищество), БИН 380340000017, сообщает, что согласно решению единственного участника Товарищества (КГУ Управление городской мобильности города Алматы) № 602-ОД от «23» декабря 2024 года, решено уменьшить уставной капитал Товарищества на сумму 42 954 000 (сорок два миллиона девятьсот пятьдесят четыре тысячи) тенге. Претензии принимаются в течении 1 месяца со дня опубликования объявления по адресу: г. Алматы, ул. Ауезова, 64. Тел.: 8 (727) 313-27-84, 8707 773 72 76

ХАБАРЛАНДЫРУ

«Теміртау қаласының мемлекеттік активтер және сатып алу бөлімі» мемлекеттік мекемесінде, бөлім қызметкерлерінің Қазақстан Республикасы мемлекеттік қызметшілерінің ар-намыс кодексін, мемлекеттік қызмет және сыбайлас жемқорлыққа қарсы күрес туралы заңнамаларын бұзу фактілері туралы хабарлау үшін жұмыс кестесі 9-00 ден бастап 18-30 дейін 93-92-06 сенім телефоны жұмыс істейді. Жеке және заңды тұлғалардың өтініштері мен шағымдарына арналған электронды мекенжай: ogz.akimat@rambler.ru

ОБЪЯВЛЕНИЕ

В государственном учреждении «Отдел государственных активов и закупок города Темиртау» работает телефон доверия 93-92-06 с режимом работы с 9-00 до 18-30 часов для сообщения о фактах нарушений сотрудниками отдела норм Кодекса чести государственных служащих Республики Казахстан, законодательства о государственной службе и борьбе с коррупцией. Электронный адрес для обращений и жалоб физических и юридических лиц: ogz.akimat@rambler.ru

ХАБАРЛАНДЫРУ

«Қарағанды Жарық» ЖШС, 110кВ «Жарық-Болашақ» АЖ құрылысы жобасы бойынша орман қоры санаттары жерлерін, орман шаруашылығын жүргізуден тыс санатқа аудару бойынша қоғамдық тыңдау арқылы өтетін жария талқылаудың өткізілетіні туралы хабарлайды.
Жария талқылау 2025 жылдың 06 қаңтарынан бастап 20 жұмыс күні аралығында Біріңғай экологиялық порталда (ecportal.kz) өткізіледі.
Ұйымдастырушы: «Қарағанды Жарық» ЖШС, БИН 021140000722, +7(7212)983417, +7(7212)983494, oks.kzh@yandex.kz.
Бас жобалаушы: "AsiArt" ЖШС; БИН 210440021614; 8 (7212) 513312, demianets@asiart.kz.
Жергілікті атқарушы орган: «Қарағанды облысының табиғи ресурстар және табиғатты пайдалануды реттеу басқармасы» ММ, БИН 030540003215, 8(7212)564127, pr.resurs@mail.ru.
Ескертулер мен ұсыныстар беру үшін жобалық құжаттама материалдарымен Біріңғай экологиялық порталда (ecportal.kz) танысуға болады.

ОБЪЯВЛЕНИЕ

ТОО «Қарағанды Жарық», уведомляет о проведении общественных слушаний посредством публичных обсуждений по переводу из категорий земель лесного фонда в земли категорий для целей, не связанных с ведением лесного хозяйства по проекту Строительство ВЛ-110кВ «Жарык-Болашақ».
Публичные обсуждения в период с 06 января 2025 года в течении 20 рабочих дней на Едином экологическом портале (ecportal.kz).
Инициатор: ТОО «Қарағанды Жарық», БИН 021140000722, +7(7212)983417, +7(7212)983494, oks.kzh@yandex.kz.
Генеральный проектировщик: ТОО «AsiArt»; БИН 210440021614; 8 (7212) 513312, demianets@asiart.kz.
Местный исполнительный орган: ГУ «Управление природных ресурсов и регулирования природопользования Карагандинской области» ММ, БИН 030540003215, 8(7212)564127, pr.resurs@mail.ru.
С пакетом проектной документации можете ознакомиться на Едином экологическом портале (ecportal.kz) для предоставления замечаний и предложений.

ХАБАРЛАНДЫРУ

«Теміртау қаласының тұрғын үй-коммуналдық шаруашылығы жолаушылар көлігі және автомобиль жолдары бөлімі» ММ белгіленіп отырған қызметтің бастамашысы ерекше қорғалатын табиғи аумақтардың жерлерін босалқы жерлерге ауыстыруға арналған өтінім материалдары бойынша қоғамдық талқылаулар нысанында қоғамдық тыңдаулар өткізілетіні туралы хабарлайды. Өзірлеуші: «ТС Индустрия» ЖШС. Әсер ету аумақтары: суағар трассасы Қарағанды қаласының аумағынан басталып, Бұқар жырау ауданының жерлерімен өтеді және Қарағанды облысының Теміртау қаласында аяқталады. Қоғамдық талқылау түріндегі қоғамдық тыңдаулар 25.12.2024 жылдан бастап 20 жұмыс күні ішінде өтеді. Қоғамдық тыңдау материалдарымен <https://ecportal.kz> сайтта «Қоғамдық тыңдаулар» бөлімінде танысуға болады. Жобалық материалдар бойынша қосымша ақпаратты электронды мекенжай бойынша сұратуға болады: ozhkh_pt_ad@mail.ru және телефон 8 (7213) 411594. Барлық ескертулер мен ұсыныстар біріңғай экологиялық порталда қабылданады <https://ecportal.kz/>, сондай-ақ «Қарағанды облысының Табиғи ресурстар және табиғат пайдалануды реттеу басқармасы» ММ мына мекенжайлар бойынша: expertiza.upr_krg@mail.ru Қарағанды қаласы, Лобода көшесі, 20, телефон 8 (7212) 56 81 66.

ОБЪЯВЛЕНИЕ

Инициатор намечаемой деятельности ГУ «Отдел жилищно-коммунального хозяйства пассажирского транспорта и автомобильных дорог города Темиртау» объявляет о проведении общественных слушаний в форме публичных обсуждений по материалам к заявке на перевод земель особо охраняемых природных территории в земли запаса. Разработчик: ТОО «ТС Индустрия». Территории воздействия: трасса водовода начинается на территории города Караганды, проходит по землям Бухар Жырауского района и заканчивается в городе Темиртау Карагандинской области. Общественные слушания в форме публичных обсуждений состоятся в период с 25.12.2024 года в течение 20 рабочих дней. С материалами общественных слушаний можно ознакомиться на сайте <https://ecportal.kz> в разделе «Общественные слушания». Дополнительную информацию по проектным материалам можно запросить по электронному адресу: ozhkh_pt_ad@mail.ru и телефону 8 (7213) 411594. Все замечания и предложения принимаются на Едином экологическом портале <https://ecportal.kz/>, а также в ГУ «Управление природных ресурсов и регулирования природопользования Карагандинской области» по адресам: expertiza.upr_krg@mail.ru и город Караганда, улица Лободы, 20, телефон 8 (7212) 56 81 66.

«Трансметаллосбыт» ЖШС әсер етуге экологиялық рұқсат алу үшін материалдар бойынша қоғамдық тыңдаулар өткізеді: Қоршаған ортаны қорғау бөлімі, рұқсат етілген шығарындар нормативтерінің жобасы, қалдықтарды басқару бағдарламасы, өндірістік экологиялық бақылау бағдарламасы, Шығыс-2 кен орнының шалғынды учаскесінің құм-киршық тас қоспасының қорларын әзірлеуге арналған техникалық жобаға табиғат қорғау іс-шараларының жоспары» Қарағанды облысы Абай ауданында облыс "Трансметаллосбыт" ЖШС

Әсер ету аумағы: Қарағанды облысы, Абай ауданы, Жартас ауылы.
Учаскенің және әсер ету аумағының географиялық координаттары: 1. 49°39'18.02" С; 72°39'30.91" В; 2. 49°39'19.54" С; 72°39'35.57" В; 3. 49°39'12.86" С; 72°39'46.03" В; 4. 49°39'3.17" С; 72°39'25.16" В; 5. 49°39'4.72" С; 72°39'24.25" Ш. 6. 49°39'17.71" С; 72°40'25.35" В

Қоғамдық тыңдауларды өткізу орны, күні және уақыты: 07.02.2025 ж. сағат 12:00-де, Қарағанды облысы, Абай қаласы, Жартас ауылы, Қазақстан көшесі, 20, ауылдық мәдениет үйінің ғимараты. Ашық жиналысты өткізу мерзімі қоғамдық тыңдауларға қатысушылардың шешімі бойынша қатарынан бес жұмыс күніне дейін ұзартылуы мүмкін.

Қағидалардың 2-тарауының 20-тармағына сәйкес қоғамдық тыңдауларға қатысушыларды тіркеу жеке басын куәландыратын құжатты көрсеткен кезде жүргізіледі.

Бейнеконференцбайланыс арқылы ашық жиналыстар нысанындағы тыңдауларға қатысу үшін көрсетілген сілтеме бойынша өту қажет

<https://us05web.zoom.us/j/8654209872?pwd=VnZGOEFyTVdEdEEdMSGVpNDFxVW1Zdz09>

Конференция идентификаторы 865 420 9872 кіру коды y133gz

Жоспарланған қызметтің бастамашысы: "Трансметаллосбыт" ЖШС, БИН 940340000085

Мемлекеттік экологиялық сараптама объектілерінің құжаттамасын әзірлеуші: "Проектсервис" ЖШС, БИН 070240003995, тел: 8(7212)21-46-16; 8-702-183-07-93

Қоғамдық тыңдауларға шығарылатын материалдармен, содан кейін және жарияланған қоғамдық тыңдаулар хаттамасымен танысуға болады:

1. <https://ecportal.kz/>

2. <https://www.gov.kz/memleket/entities/karaganda-tabigat?lang=ru>

Жоспарланған қызмет туралы қосымша ақпаратты 8(7212)21-46-16, эл.тел. арқылы алуға болады. пошта: proekt_krg@mail.ru

Ескертулер мен ұсыныстар сілтеме бойынша қабылданады <https://ecportal.kz/> / тыңдау басталғанға дейін 3 жұмыс күнінен кешіктірмей; және мына мекенжай бойынша: Қарағанды қ., Лобода к-сі, 20. ал. мекен-жайы: expertiza.upr_krg@mail.ru

Хабарландыру!

«Steel 2017 KZ» ЖШС "Теміртау қаласындағы «Steel 2017 KZ» ЖШС металл базасын пайдалану» жұмыс (техникалық) жобасына Қоршаған ортаны қорғау бөлімі жобасы бойынша қоғамдық талқылаулар арқылы қоғамдық тыңдаулар өткізу туралы хабарлайды.

Жоспарланған қызметтің бастамашысы: «Steel 2017 KZ» ЖШС. Жобаны әзірлеуші - «EcoAudit» ЖК, телефон: 8 747 244 93 10.

Жария талқылауды өткізу мерзімі 06.01.2025 ж. бастап бес жұмыс күні ішінде.

Жоба бойынша орналастырылған құжаттама, ұсыныстар мен ескертулер сайтта қабылданады <https://ecportal.kz/>

Объявление!

ТОО «Steel 2017 KZ» уведомляет о проведении общественных слушаний посредством публичных обсуждений по проекту: Раздел охраны окружающей среды к рабочему (техническому) проекту «Эксплуатация металлобазы ТОО «Steel 2017 KZ» в г. Темиртау»

Инициатор намечаемой деятельности: ТОО «Steel 2017 KZ». Разработчик проекта - ИП «EcoAudit», телефон: 8 747 244 93 10.

Сроки проведения публичных обсуждений с 6.01.2025 г. в течение пяти рабочих дней.

Размещенная документация по проекту, предложения и замечания принимаются на сайте <https://ecportal.kz/>

ХАБАРЛАНДЫРУ

ОБЪЯВЛЕНИЕ

13.02.2025 ж. сағат 15:00-де Қарағанды облысы, Шет ауданы, Красная поляна ауылында, Нұра көшесі, 24 мекенжайы бойынша, Красная поляна а. әкімдігінің акт залы, "Шерубай-Нұра өзені арнасының учаскесін санациялау, учаскеде 10 км" «Ықтимал әсерлер туралы есеп» жобасының материалдары бойынша ашық жиналыс нысанында қоғамдық тыңдаулар өткізіледі

Жобаның тапсырыс берушісі Шет ауданы әкімінің аппараты "ММ, БСН 970140001051, заңды мекенжайы: Қарағанды облысы, Шет ауданы, Ақсу-Аюлы скла округі, Ақсу-Аюлы ауылы, Шортабай Жырау көшесі, 24 ғимарат.

Жобаны әзірлеуші – "ЕсоАудит" ЖК, Қазақстан Республикасы, 100020, Қарағанды қ., Ардақ к-сі, 35а кв 2, тел: 87077231069.

Әсер ету аумағы- Қарағанды облысы, Шет ауданы, Красная поляна а.

Жер қойнауы учаскесінің бұрыштық нүктелерінің географиялық координаттары: 49°15'26.50"C, 72°56'41.67"В.

Әсер ету аумағы белгілі бір аумақпен шектеледі жұмыс жүргізу.

Жоба материалдарымен бірыңғай экологиялық порталдың (БЭК) сайтында және « Қарағанды облысының Табиғи ресурстар және табиғатты пайдалануды реттеу басқармасы» ММ сайтында «Қоғамдық тыңдаулар» бөлімінде танысуға болады.

Қосымша ақпаратты мына мекенжай бойынша алуға болады:
Қарағанды қ., Ерубаев к-сі, 34. тел.8 (7212) 413930. ал.пошта: nurproektstroy@yandex.kz.

Ескертулер мен ұсыныстар қоғамдық тыңдаулар өткізілетін күнге дейін үш жұмыс күнінен кешіктірілмей электрондық мекенжай бойынша қабылданады: esoaudit_kz@mail.ru, kanat_1999-99kz@mail.ru.

Төтенше жағдай және (немесе) шектеу іс-шаралары, оның ішінде карантин, әлеуметтік, табиғи және техногендік сипаттағы төтенше жағдайлар енгізілген жағдайда, қоғамдық тыңдаулар онлайн-режимде өткізіледі. Интернеттегі байланыс сілтемесі: <https://us06web.zoom.us/j/2349387375?pwd=CJqL7z9DzLiBOeAM9onUHFFbXGQsSO.1>, идентификатор конференции: 234 938 7375, код: 1ed70s.

13.02.2025 г. в 15:00 в селе Красная поляна, Шетского района, Карагандинской области, по адресу: актовый зал акимата Красная поляна, ул. Нура, 24, проводятся общественные слушания в форме открытого собрания по материалам проекта «Отчет о возможных воздействиях» к «Санация участка русла реки Шерубай-Нура, 10 км на участке села Красная поляна, Шетского района».

Заказчик проекта - ГУ «Аппарат акима Шетского района», БИН 970140001051, Юридический адрес: Карагандинская область, Шетский район, Ақсу-Аюлинский скльский округ, с. Ақсу-Аюлы, ул. Шортабай Жырау, здание 24.

Разработчик проекта - ИП «ЕсоАудит», Республика Казахстан, 100020, г. Караганда, ул. Ардак, 35а, кв 2, тел: 87077231069.

Территория воздействия - Карагандинская область, Шетский район, с. Красная поляна. Географические координаты угловых точек участка: 49°15'26.50"C, 72°56'41.67"В

Территория воздействия ограничена территорией, определенной под ведение работ.

С материалами проекта можно ознакомиться на сайте единого экологического портала (ЕЭП) и сайте ГУ «Управление природных ресурсов и регулирования природопользования Карагандинской области» в разделе «Общественные слушания».

Дополнительную информацию можно получить по адресу: г. Караганда, ул. Ерубаева, д. 34. тел. 8 (7212) 413930. эл. почта: nurproektstroy@yandex.kz.

Замечания и предложения принимаются не позднее трех рабочих дней до даты проведения общественных слушаний по электронному адресу: esoaudit_kz@mail.ru, kanat_1999-99kz@mail.ru

В случае введения чрезвычайного положения и (или) ограничительных мероприятий, в том числе карантина, чрезвычайных ситуаций социального, природного и техногенного характера, общественные слушания проводятся в онлайн-режиме. Ссылка на онлайн-подключение: <https://us06web.zoom.us/j/2349387375?pwd=CJqL7z9DzLiBOeAM9onUHFFbXGQsSO.1>, идентификатор конференции: 234 938 7375, код: 1ed70s

ХАБАРЛАНДЫРУ

ОБЪЯВЛЕНИЕ

«Nematitex» ЖШС «Қарағанды облысының Ақтоғай ауданында L-43-41 (10г-5а-23), L-43-41 (10г-5а-24) алаңындағы барлау жоспары» жобасына II санаттағы объектілерге әсер етуге экологиялық рұқсат алу үшін материалдар бойынша қоғамдық тыңдаулар өткізу туралы хабарлайды.

Учаскенің географиялық координаттары: 46°45'00" с.е., 74°02'00" ш.б.

Әсер ету аумағының географиялық координаттары: 46°45'25.76"с.е., 74° 3'9.02" ш.б.

Қоғамдық тыңдаулар 2025 жылғы 3 ақпанда сағат 11:00-де өтеді. Мекен-жайы: Қарағанды облысы, Ақтоғай ауданы, Ақтоғай а. о., Ақтоғай а., Бекейхан көшесі, 4.

Қатысушыларды тіркеу жеке басын куәландыратын құжатты көрсеткен кезде жүргізіледі.

ZOOM платформасында онлайн режимінде тыңдауларға қатысу үшін:
<https://us04web.zoom.us/j/2324955975?pwd=QXBhZVNGUW9KM0JdVjYRytiWHZ2UT09&omn=78022500831>.

Бастамашы: «Nematitex» ЖШС, заң. мекен-жайы: 050060, ҚР, Алматы қ., Бостандық ауданы, Тәжібаева к., 157/7 үй, 30 п. тел.: 8 778 838 8833. БСН 240540010727.

Құжаттаманы әзірлеуші: «НПК Экоресурс» ЖШС, заң. мекен-жайы: Қазақстан Республикасы, 110000, Қостанай қаласы, Өл-Фараби даңғылы, 119, каб. 317, тел. 8(7142)504572. БСН 111240005489.

Жоба бойынша құжаттама БЭП-те орналастырылған <https://ecportal.kz> және ЖАО сайтында <https://www.gov.kz/memleket/entities/karaganda-tabigat/press?lang=ru>, "Қоғамдық тыңдау" бөлімінде.

Көзделіп отырған қызмет туралы ақпарат алуға және құжаттардың көшірмесімен танысуға болатын электрондық мекенжайы мен телефон нөмірі: 500293@bk.ru, 8(7142)504572.

Мүдделі жұртшылықтың ескертулері мен ұсыныстары мына мекенжайлар бойынша қабылданады: Қарағанды қаласы, Лободы көшесі, 20, "Қарағанды облысының Табиғи ресурстар және табиғат пайдалануды реттеу басқармасы" ММ, 87212 568166. Электрондық мекен-жайы expertiza.upr_krg@mail.ru.

ТОО «Nematitex» объявляет о проведении общественных слушаний по материалам для получения экологического разрешения на воздействие для объектов II категории к проекту «План разведки на площади L-43-41 (10г-5а-23), L-43-41 (10г-5а-24) в Актогайском районе Карагандинской области».

Географические координаты участка: 46°45'00" с.ш., 74°02'00" в.д.

Географические координаты территории воздействия: 46°45'25.76"с.ш., 74° 3'9.02" в.д.

Общественные слушания состоятся 3 февраля 2025 года в 11:00. По адресу: Карагандинская область, Актогайский район, Актогайский с.о., с. Актогай, улица Бокейхана, 4.

Регистрация участников ведется при предъявлении документа, удостоверяющего личность.

Для участия в слушаниях в режиме онлайн на платформе Zoom:
<https://us04web.zoom.us/j/2324955975?pwd=QXBhZVNGUW9KM0JdVjYRytiWHZ2UT09&omn=78022500831>.

Инициатор: ТОО «Nematitex», юр. адрес: 050060, РК, г. Алматы, Бостандыкский район, ул. Тажимаевой, дом 157/7, кв. 30. тел.: 8 778 838 8833. БИН 240540010727.

Разработчик документации: ТОО «НПК Экоресурс», юр. адрес: Республика Казахстан, 110000, г. Костанай, пр-т Аль-Фараби, 119, каб. 317, тел. 8 (7142) 504572. БИН 111240005489.

Документация по проекту размещена на ЕЭП <https://ecportal.kz> и на сайте МИО <https://www.gov.kz/memleket/entities/karaganda-tabigat/press?lang=ru> в разделе «Общественные слушания».

Электронный адрес и номер телефона, по которым можно получить информацию о намечаемой деятельности, и ознакомиться с копией документов: 500293@bk.ru, 8(7142)504572.

Замечания и предложения заинтересованной общественности принимаются по адресам: г. Караганда, ул. Лободы, 20, ГУ «Управление природных ресурсов и регулирования природопользования Карагандинской области», тел. 8 (7212) 568166. Электронный адрес: expertiza.upr_krg@mail.ru.

Обучение, курсы, переводы.....19

Недвижимость продаю, куплю, сдаю.....19

Средства защиты, РТИ, спецодежда, уголь, разное.....19

Ритуальные услуги.....19

Программа телевидения20

Частные объявления.....27

РТИ, УГОЛЬ, РАЗНОЕ

САМЫЙ ТЁПЛЫЙ УГОЛЬ
• ДОСТАВКА УГЛЯ • ШУБАРКОЛЬ
• КУЗНЕЦКИЙ • КУМЫС КУДУК
• САТКОМИР • ШЛАМ ЗИЛ до 6ти тонн
КАЧЕСТВО, ЭЛЕКТРОННЫЕ ВЕСЫ
Тел.: 8-708-901-61-56, 8-777-343-64-06

«Ломбард Демее Капиталы 11» ЖШС сатып алынбаган мүлктің сауда-саттығы өткізілуі туралы хабарлайды.
Мекен-жайымыз: Б. Жырау даңғ., 79, 09:00-ден 18:45-ке дейін, тел. +7 707 233 12 19.

ТОО «Ломбард Демее Капиталы 11» сообщает о проведении торгов невыкупленного имущества. По адресу: пр. Б. Жырау 79, с 09:00- 18:45 ч, Т: 8-707-233-12-19.

УСЛУГИ

ВСЕ ДИЗАЙН
NV Media
СТУДИЯ
У НАС
ДИЗАЙН
8(7212) 91 22 44
г. Караганда, ул. Ерманова, 18, 4 этаж

РИТУАЛЬНЫЕ

Фирма ТРИАДА ЛИМИТЕД
Полный комплекс ритуальных услуг:
- строительство мазаров;
- изготовление памятников, уход за могилами;
- оказание экстренной помощи (вывоз тела в морг фирмы Триада ЛТД).
Зал прощания.
Высокое качество обслуживания. Умеренные цены.
Помпальные обеды в кафе «Ковчег»
Адрес: Ст. аэропорт. Тел.: 42-23-00, 42-22-00

ATLANT CITY АРЕНДА
1-й мес. бесплатно на торговые помещения
ТОРГОВЫХ, ОФИСНЫХ И СКЛАДСКИХ ПОМЕЩЕНИЙ
ул. Аманжолова, 30 Тел. 30-51-61, 8 777 190 11 97

НЕДВИЖИМОСТЬ: ПРОДАЮ, КУПЛЮ, СДАЮ

NV.KZ
НОВОСТИ КАРАГАНДЫ

ОБУЧЕНИЕ КУРСЫ ПЕРЕВОДЫ

Бюро переводов Center AT
Устный и письменный перевод: технический, юридический, научный, медицинский, в том числе с нотариальным заверением
ПЕРЕВОДИМ НА 43 ЯЗЫКА МИРА!
Тел. 8-701-872-23-41, ул. Ерубаева, 49/2, каб. 418

ОБУЧЕНИЕ КУРСЫ ПЕРЕВОДЫ

Umlaut info@umlaut.kz, www.umlaut.kz
бюро переводов
УСТНЫЕ И ПИСЬМЕННЫЕ ПЕРЕВОДЫ
Бульвар Мира, 33 (стоматология "Ердос"), каб. 215
офис: 56-71-12, +7 702 279 32 89, +7 705 310 39 71;
ул. Гоголя, 31 (ТД "Заводъ"), оф. 202

Вы хотите рекламу на этой полосе? ЗВОНИТЕ!
Тел.: 91-22-66, 91-22-44

рекламное агентство
NVmedia
любые виды рекламы по всему Казахстану



ҚАЗАҚСТАН РЕСПУБЛИКАСЫ
ҚАРАҒАН АУЫЛДЫҚ ОКРУГІ
АКІМНІҢ АППАРАТЫ
МЕМЛЕКЕТТІК
МЕКЕМЕСІ

КАБИНЕТ ОБЛАСТНОГО РАЙОНА
ГОСУДАРСТВЕННОЕ
УЧРЕЖДЕНИЕ
«АППАРАТ АКИМА
КАРАГАНДИНСКОГО
СЕЛЬСКОГО ОКРУГА»

26.12.2024
16:00

"Трансметаллосбыт" ЖШС әсер етуге экологиялық рұқсат алу үшін материалдар бойынша қоғамдық тыңдаулар өткізеді: Қоршаған ортаны қорғау бөлімі, рұқсат етілген шығарындылар нормативтерінің жобасы, қалдықтарды басқару бағдарламасы, өндірістік экологиялық бақылау бағдарламасы, Шығыс-2 кен орнының шалғынды учаскесінің құм-қиыршық тас қоспасының қорларын әзірлеуге арналған техникалық жобаға табиғат қорғау іс-шараларының жоспары" Қарағанды облысы Абай ауданында облыс "Трансметаллосбыт" ЖШС

Әсер ету аумағы: Қарағанды облысы, Абай ауданы, Жартас ауылы.

Учаскенің және әсер ету аумағының географиялық координаттары: 1. 49°39'18.02" С; 72°39'30.91" В; 2. 49°39'19.54" С; 72°39'35.57" В; 3. 49°39'12.86" С; 72°39'46.03" В; 4. 49°39'3.17" С; 72°39'25.16" В; 5. 49°39'4.72" С; 72°39'24.25" Ш. 6. 49°39'17.71" С; 72°40'25.35" В

Қоғамдық тыңдауларды өткізу орны, күні және уақыты: 07.02.2025 ж. сағат 12:00-де, Қарағанды облысы, Абай қаласы, Жартас ауылы, Қазақстан көшесі, 20, ауылдық мәдениет үйінің ғимараты. Ашық жиналысты өткізу мерзімі қоғамдық тыңдауларға қатысушылардың шешімі бойынша қатарынан бес жұмыс күніне дейін ұзартылуы мүмкін.

Қағидалардың 2-тарауының 20-тармағына сәйкес қоғамдық тыңдауларға қатысушыларды тіркеу жеке басын куәландыратын құжатты көрсеткен кезде жүргізіледі.

Бейнеконференцбайланыс арқылы ашық жиналыстар нысанындағы тыңдауларға қатысу үшін көрсетілген сілтеме бойынша өту қажет

<https://us05web.zoom.us/j/8654209872?pwd=VnZGOEFyTVdEcEdMSGVPNDFlVWlZdz09>

Конференция идентификаторы 865 420 9872 кіру коды yі33gz

Жоспарланған қызметтің бастамашысы: "Трансметаллосбыт" ЖШС, БСН 940340000085

Мемлекеттік экологиялық сараптама объектілерінің құжаттамасын әзірлеуші: "Проектсервис" ЖШС, БСН 070240003995, тел: 8(7212) 21-46-16; 8-702-183-07-93

Қоғамдық тыңдауларға шығарылатын материалдармен, содан кейін және жарияланған қоғамдық тыңдаулар хаттамасымен танысуға болады:

1. <https://ecoportal.kz/>

2. <https://www.gov.kz/memleket/entities/karaganda-tabigat?lang=ru>

Жоспарланған қызмет туралы қосымша ақпаратты 8(7212)21-46-16, эл.тел. арқылы алуға болады. пошта: proekt_krg@mail.ru

Ескертулер мен ұсыныстар сілтеме бойынша қабылданады <https://ecoportal.kz/> тыңдау басталғанға дейін 3 жұмыс күнінен кешіктірмей; және мына мекенжай бойынша: Қарағанды қ., Лобода к-сі, 20. ал. мекен-жайы: expertiza.upr_krg@mail.ru

ТОО «Трансметаллосбыт», проводит общественные слушания по материалам для получения экологического разрешения на воздействие: Раздел охраны окружающей среды, Проект нормативов допустимых выбросов, Программа управления отходами, Программа производственного экологического контроля, План природоохранных мероприятий к техническому проекту на разработку запасов песчано-гравийной смеси Лугового участка месторождения Восток-2» в Абайском районе Карагандинской области ТОО «Трансметаллосбыт»

Территория воздействия: Карагандинская область, Абайский р-н, с. Жартас.

Географические координаты участка и территории воздействия: 1. 49°39'18.02"С; 72°39'30.91"В; 2. 49°39'19.54"С; 72°39'35.57"В; 3. 49°39'12.86"С; 72°39'46.03"В; 4. 49°39'3.17"С; 72°39'25.16"В; 5. 49°39'4.72"С; 72°39'24.25"В. 6. 49°39'17.71"С; 72°40'25.35"В

Место, дата и время начала проведения общественных слушаний: 07.02.2025г. в 12:00 ч., Карагандинская область, г. Абайский р-н, с.Жартас, ул. Казахстан, 20, здание сельского Дома культуры. Срок проведения открытого собрания может быть продлен до пяти последовательных рабочих дней по решению участников общественных слушаний.

В соответствии с п.20, главы 2 Правил, регистрация участников общественных слушаний производится при предъявлении документа, удостоверяющего личность.

Для участия в слушаниях в форме открытых собраний посредством видеоконференцсвязи необходимо пройти по указанной ссылке

<https://us05web.zoom.us/j/8654209872?pwd=VnZGOEFyTVdEcEdMSGVPNDFlVWlZdz09>

Идентификатор конференции 865 420 9872 Код доступа yі33gz

Инициатор намечаемой деятельности: ТОО «Трансметаллосбыт», БИН 940340000085

Разработчик документации объектов государственной экологической экспертизы: ТОО «Проектсервис», БИН 070240003995, тел: 8(7212) 21-46-16; 8-702-183-07-93

С материалами, выносимыми на общественные слушания, а после и с опубликованным протоколом общественных слушаний можно ознакомиться:

1. <https://ecoportal.kz/>

2. <https://www.gov.kz/memleket/entities/karaganda-tabigat?lang=ru>

Получить дополнительную информацию о намечаемой деятельности можно по тел. 8(7212)21-46-16, эл. почта: proekt_krg@mail.ru

Замечания и предложения принимаются по ссылке <https://ecoportal.kz/> не позднее 3 рабочих дней до начала слушаний; и по адресу: г.Караганда, ул.Лободы, 20. эл. адрес: expertiza.upr_krg@mail.ru

26.12.2024

16:00

24.12.2024 № 3.4-15/613

ЭФИРНАЯ СПРАВКА

Настоящей справкой подтверждаем о том, что 23 декабря 2024г. на телеканале «SARYARQA» размещено видеообъявление – телегазета о проведении общественных слушаний следующего содержания:

«Трансметаллосбыт» ЖШС әсер етуге экологиялық рұқсат алу үшін материалдар бойынша қоғамдық тыңдаулар өткізеді: Қоршаған ортаны қорғау бөлімі, Рұқсат етілген шығарындылар нормативтерінің жобасы, Қалдықтарды басқару бағдарламасы, Өндірістік экологиялық бақылау бағдарламасы, Шығыс-2 кен орнының шалғынды учаскесінің құм-қиыршық тас қоспасының қорларын әзірлеуге арналған техникалық жобаға табиғат қорғау іс-шараларының жоспары" Қарағанды облысы Абай ауданында "Трансметаллосбыт" ЖШС

Әсер ету аумағы: Қарағанды облысы, Абай ауданы, Жартас ауылы.

Учаскенің және әсер ету аумағының географиялық координаттары: 1. 49°39 '18.02" С; 72°39 '30.91" В; 2. 49°39 '19.54" С; 72°39 '35.57" В; 3. 49°39 '12.86" С; 72°39 '46.03" В; 4. 49°39 '3.17" С; 72°39 '25.16" В; 5. 49°39 '4.72"С; 72°39'24.25" Ш.6. 49°39 '17.71" С; 72°40'25.35"В

Қоғамдық тыңдауларды өткізу орны, күні және уақыты: 07.02.2025 ж.сағат 12:00-де, Қарағанды облысы, Абай қаласы, Жартас ауылы, Қазақстан көшесі, 20, ауылдық мәдениет үйінің ғимараты. Ашық жиналысты өткізу мерзімі қоғамдық тыңдауларға қатысушылардың шешімі бойынша қатарынан бес жұмыс күніне дейін ұзартылуы мүмкін.

Қағидалардың 2-тарауының 20-тармағына сәйкес қоғамдық тыңдауларға қатысушыларды тіркеу жеке басын куәландыратын құжатты көрсеткен кезде жүргізіледі.

Бейнеконференция байланысы арқылы ашық жиналыстар нысанындағы тыңдауларға қатысу үшін көрсетілген сілтеме бойынша өту қажет

<https://us05web.zoom.us/j/8654209872?pwd=VnZGOEFyTVdEcEdMSGVPNDFxVW1Zdz09>

Конференция идентификаторы 865 420 9872 кіру коды үі33gz

Жоспарланған қызметтің бастамашысы: "Трансметаллосбыт" ЖШС, БСН 940340000085

Мемлекеттік экологиялық сараптама объектілерінің құжаттамасын әзірлеуші: "Проектсервис" ЖШС, БСН 070240003995, тел: 8(7212) 21-46-16; 8-702-183-07-93

Қоғамдық тыңдауларға шығарылатын материалдармен, жарияланған қоғамдық тыңдаулар хаттамасымен танысу үшін:

1. <https://ecoportal.kz/>

2. <https://www.gov.kz/memleket/entities/karaganda-tabigat?lang=ru>

Жоспарланған қызмет туралы қосымша ақпаратты алу үшін тел. 8(7212)21-46-16, эл. пошта: proekt_krg@mail.ru

Ескертулер мен ұсыныстар сілтеме бойынша қабылданады <https://ecoportal.kz/> тыңдау басталғанға дейін 3 жұмыс күнінен кешіктірмей және мына мекенжай бойынша: Қарағанды қ., Лобода к-сі, 20; эл. мекен-жайы: expertiza.upr_krg@mail.ru».

«ТОО «Трансметаллосбыт», проводит общественные слушания по материалам для получения экологического разрешения на воздействие: Раздел охраны окружающей среды, Проект нормативов допустимых выбросов, Программа управления отходами, Программа производственного экологического

контроля, План природоохранных мероприятий к техническому проекту на разработку запасов песчано-гравийной смеси Лугового участка месторождения Восток-2» в Абайском районе Карагандинской области ТОО «Трансметаллосбыт»

Территория воздействия: Карагандинская область, Абайский р-н, с. Жармас.

Географические координаты участка и территории воздействия: 1. 49°39'18.02"С; 72°39'30.91"В; 2. 49°39'19.54"С; 72°39'35.57"В; 3. 49°39'12.86"С; 72°39'46.03"В; 4. 49°39'3.17"С; 72°39'25.16"В; 5. 49°39'4.72"С; 72°39'24.25"В. 6. 49°39'17.71"С; 72°40'25.35"В

Место, дата и время начала проведения общественных слушаний: 07.02.2025г. в 12:00 ч., Карагандинская область, г. Абайский р-н, с.Жармас, ул. Казахстан, 20, здание сельского Дома культуры. Срок проведения открытого собрания может быть продлен до пяти последовательных рабочих дней по решению участников общественных слушаний.

В соответствии с п.20, главы 2 Правил, регистрация участников общественных слушаний производится при предъявлении документа, удостоверяющего личность.

Для участия в слушаниях в форме открытых собраний посредством видеоконференцсвязи необходимо пройти по указанной ссылке

<https://us05web.zoom.us/j/8654209872?pwd=VnZGOEFyTVdEcEdMSGVPNDFxVWlZdz09>

Идентификатор конференции 865 420 9872 Код доступа yi33gz

Инициатор намечаемой деятельности: ТОО «Трансметаллосбыт», БИН 940340000085

Разработчик документации объектов государственной экологической экспертизы: ТОО «Проектсервис», БИН 070240003995, тел: 8(7212) 21-46-16; 8-702-183-07-93

С материалами, выносимыми на общественные слушания, а после и с опубликованным протоколом общественных слушаний можно ознакомиться:

1. <https://ecoportal.kz/>

2. <https://www.gov.kz/memleket/entities/karaganda-tabigat?lang=ru>

Получить дополнительную информацию о намечаемой деятельности можно по тел. 8(7212)21-46-16, эл. почта: proekt_krg@mail.ru

Замечания и предложения принимаются по ссылке <https://ecoportal.kz/> не позднее 3 рабочих дней до начала слушаний; и по адресу: г.Караганда, ул.Лободы, 20. эл. адрес: expertiza.upr_krg@mail.ru.

Заказчик - ТОО «Проектсервис».

Отдел анализа и выпуска эфира



Б.Сулейменова

Тел.: 8(7212)41-11-25




Жер учаскесіне арналған акт № 2024-1209849

Акт на земельный участок № 2024-1209849

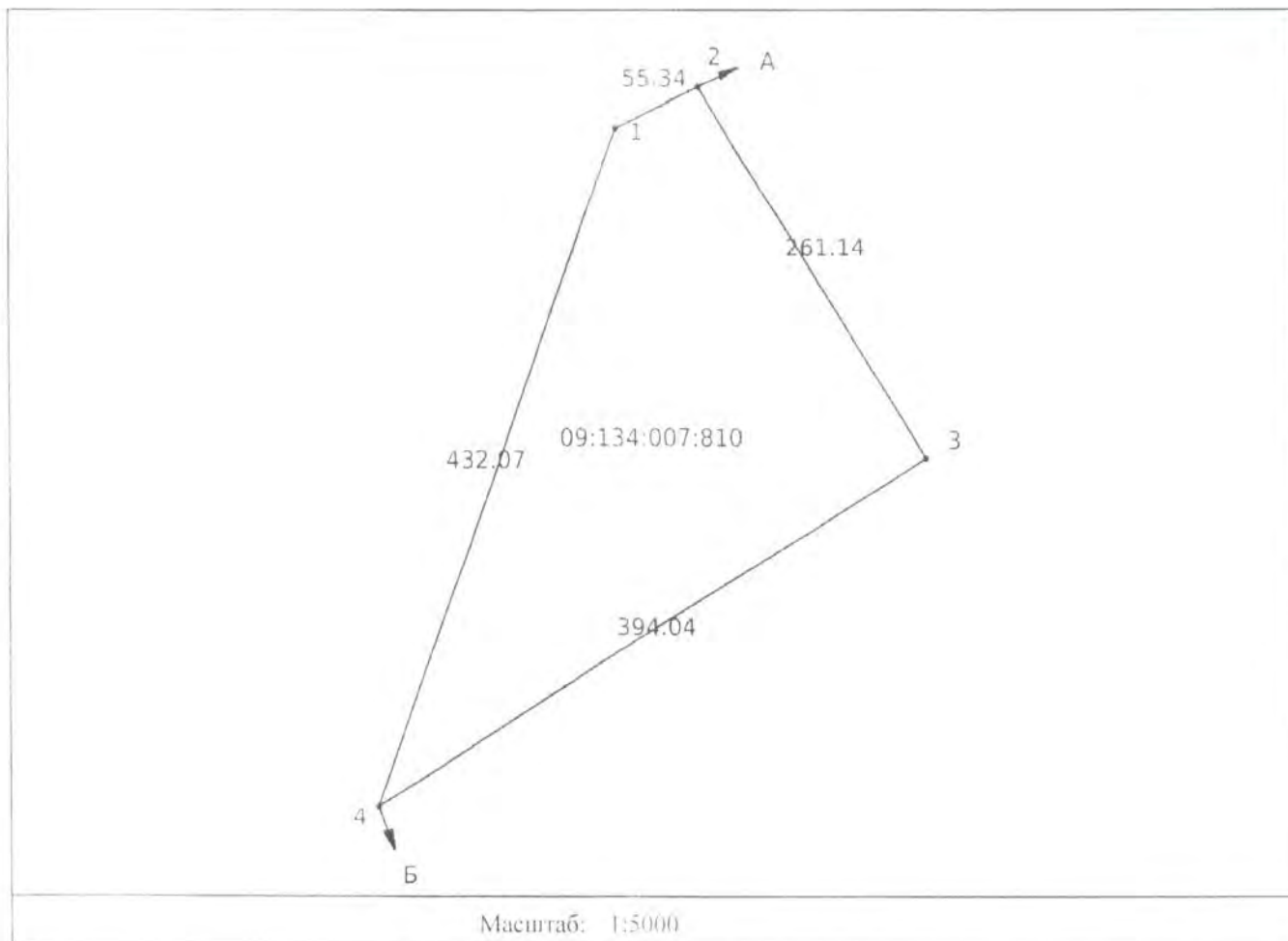
1. Жер учаскесінің кадастрлық нөмірі/ Областық нөмір земельного участка	09:134:007:810
2. Жер учаскесінің мекенжайы, мекенжайдың тіркеу нөмірі	Қарағанды обл., Абай ауд., Карагандинский а.о., Жартае а., 007 ес. кв., 810 уч. (Қарағанды облысы, Абай ауданы, Карағанды аудандық округі, Жартае ауылы, есептік квартал 007, жер учаскесі 810), МІК: 2202300007888409
3. Жер учаскесіне құқық түрі	обл. Карагандинская, р-н Абайский, с.о. Карагандинский, с. Жартае, уч. кв. 007, уч. 810 (Карагандинская область, Абайский район, Карагандинский сельский округ, село Жартае, учетный квартал 007, земельный участок 810), РКА: 2202300007888409
4. Жер учаскесіне берілу мерзімі мен мерзімі мен күні **	уақытша өтеулі ұзақ мерзімді жер пайдалану временное возмездное долгосрочное землепользование
5. Аренданың басталу мерзімі мен күні **	2032 жылғы 21 қыркүйектегі дейін, 21.09.2032 дейін
6. Аренданың аяқталу мерзімі мен күні **	до 21 сентября 2032 года, до 21.09.2032
7. Жер учаскесінің аяны, гектар***	6.0000
8. Жер учаскесінің аяны, гектар***	6.0000
9. Жер учаскесінің мақсаты	Өнеркәсіп, қолқ, байланыс, қорғаныс және ауыл шаруашылығына арналмаған өзге де жер
10. Жер учаскесінің мақсаты	Земли промышленности, транспорта, связи, оборона и иного несельскохозяйственного назначения
11. Жер учаскесінің мақсаты	Восток-2 («Луговой» учаскесі) кен орнынан ҰМД-Басқа
12. Жер учаскесінің мақсаты	добыча песчано-гравийной смеси на месторождении Восток-2 (участок «Луговой»),
13. Жер учаскесінің мақсаты	Иная
14. Жер учаскесінің мақсаты	санитарлық және экологиялық талаптардың сақталуы, кенің беруді қоспағанда, уақытша жер пайдалану (жалгерлік) құқығымен бірігіп ету құқығымен
15. Жер учаскесінің мақсаты	соблюдение санитарных, экологических норм, без права распоряжения правом временного землепользования (аренда), кроме передачи в залог
16. Жер учаскесінің мақсаты	Бөлінетін
17. Жер учаскесінің мақсаты	Делимый

Қазақстан Республикасының заңсыз мемлекеттік корпорациясы «Коммерциялық емес акционерлік қоғамы» Қарағанды облысы бойынша филиалының қарағанды облысы Жартае ауданы бойынша Абай аудандық бөлімі



Қазақстан Республикасының заңсыз мемлекеттік корпорациясы «Коммерциялық емес акционерлік қоғамы» Қарағанды облысы бойынша филиалының қарағанды облысы Жартае ауданы бойынша Абай аудандық бөлімі


Жер учаскесінің жоспары*
План земельного участка*



Сызықтардың өлшемін шығару
Выноска мер линий

Нұрлыстың нүктелердің № № поворотных точек	Сызықтардың өлшемі Мера линий
Ақпараттық мақсатпен бірігіп мемлекеттік кадастры ақпараттық жүйесінің жарым кадастрына және кадастрда көрсетілген координаттар жүйесінің сызықтардың өлшемдері Мера линий в системе координат, указанной в публичной кадастровой карте информационно- системе единого государственного кадастра недвижимости	
1-2	55,34
2-3	261,14
3-4	394,04
4-1	432,07

Құжаттың электрондық нұсқасын қадағалау мақсатында 2003 жылғы 7 қаңтардағы N 370-II ҚРЗ (1 бабына сәйкес) заңмен бекітілген құжаттың бірдей нұсқасын қадағалау мақсатында 2003 жылғы 31 қаңтардағы 370-II ҚРЗ от 7 января 2003 года №66 электронном документе и электронной цифровой подписью равнозначен документу на бумажном носителе.



Құжаттың электрондық нұсқасын қадағалау мақсатында 2003 жылғы 7 қаңтардағы N 370-II ҚРЗ (1 бабына сәйкес) заңмен бекітілген құжаттың бірдей нұсқасын қадағалау мақсатында 2003 жылғы 31 қаңтардағы 370-II ҚРЗ от 7 января 2003 года №66 электронном документе и электронной цифровой подписью равнозначен документу на бумажном носителе.

Абай аудандық әкімдігінің жер кадастры мен жер ресурстарын басқару бөлімі (Мерзімдерінің елді мекендеріндегі құрамындағы мемлекеттік кадастрлық жүйедегі координат)

1-2	55,34
2-3	261,14
3-4	394,04
4-1	432,07

Аралас учаскелердің кадастрлық нөмірлері (жер санаттары)*
Катастровые номера (категории земель) смежных земельных участков*

Санау нөмірі	Нүктесіне дейін До точки	Сипаттамасы Описание
1	Б	09:134:007:702
Б	А	---

1 - учаскесінің сипаттамасы

Мәжбүрлі және қосымша құжаттармен бірге берілген және қосымша құжатпен бірге берілген сипаттамасына сәйкес жердің сипаттамасы. Описание смежности, действительное на момент подготовки документа. Описание смежности, действительное на момент подготовки документа.

Б - категория земель (категория земель) смежных земельных участков

Жоспар шекарасындағы бөге жер учаскелері
Посторонние земельные участки в границах плана

Жоспардағы № № в плане	Жоспар шегіндегі бөге жер учаскелерінің кадастрлық нөмірлері Катастровые номера посторонних земельных участков в границах плана	Алаңы, гектар Площадь, гектар
---	---	---

Осы ақпарат «Абай аудандық әкімдігінің жер кадастры мен жер ресурстарын басқару бөлімі» мемлекеттік корпорациясы» коммерциялық емес акционерлік қоғамының Қазақстан Республикасы бойынша филиалының тіркеу және жер кадастры бойынша Абай аудандық бөлімінен алынған.

(жер кадастрын жүргізетін ұйымның атауы)

Нәтиженің ақтаны отырып, Отдел Абайского района по регистрации и земельному кадастру филиала некоммерческого акционерного общества «Государственная корпорация» Правительство для граждан» по Карагандинской области

(наименование организации, ведущей земельный кадастр)

Ақтаның шығару күні: 2024 жылғы «14» ақпан

Қазақстан Республикасының ақталу күні: «14» февраля 2024 года

Құжаттың электрондық нұсқасын растау үшін QR-кодтарды сканерлеу керек. QR-кодтарды сканерлеу үшін қолданбалы бағдарламаны жүктеу керек. QR-кодтарды сканерлеу үшін қолданбалы бағдарламаны жүктеу керек. QR-кодтарды сканерлеу үшін қолданбалы бағдарламаны жүктеу керек.



Құжаттың электрондық нұсқасын растау үшін QR-кодтарды сканерлеу керек. QR-кодтарды сканерлеу үшін қолданбалы бағдарламаны жүктеу керек. QR-кодтарды сканерлеу үшін қолданбалы бағдарламаны жүктеу керек. QR-кодтарды сканерлеу үшін қолданбалы бағдарламаны жүктеу керек.

ҚАРАҒАНДЫ
ОБЛЫСЫНЫҢ
ӘКІМДІГІ



АКИМАТ
КАРАГАНДИНСКОЙ
ОБЛАСТИ

ҚАУЛЫ

16 июня 2023 года

Қарағанды қаласы

ПОСТАНОВЛЕНИЕ

№ 40/03

город Караганда

О предоставлении права
временного возмездного
землепользования (аренды)
ТОО «Трансметаллосбыт»

В соответствии с Земельным кодексом Республики Казахстан, Кодексом Республики Казахстан «О недрах и недропользовании» и Законом Республики Казахстан «О местном государственном управлении и самоуправлении в Республике Казахстан акимат Карагандинской области **ПОСТАНОВЛЯЕТ:**

1. Предоставить товариществу с ограниченной ответственностью «Трансметаллосбыт» (далее – ТОО «Трансметаллосбыт») право временного возмездного землепользования (аренды) сроком до 21 сентября 2032 года на делимый земельный участок общей площадью 6,0 га, в том числе из категории земель промышленности, транспорта, связи, для нужд космической деятельности, обороны, национальной безопасности и иного несельскохозяйственного назначения площадью 6,0 га, для добычи песчано-гравийной смеси на месторождении Восток-2 (участок «Луговой»), расположенный на землях села Жартас Жартасского сельского округа Абайского района Карагандинской области.
2. Установить размер ежегодной арендной платы 120 % от базовой ставки платы за земельный участок при сдаче в аренду.
3. ТОО «Трансметаллосбыт» соблюдать санитарно-гигиенические, строительные, экологические нормы и иные специальные требования при использовании земельного участка.
4. Государственному учреждению «Управление земельных отношений Карагандинской области» принять меры, вытекающие из настоящего постановления.
5. Контроль за исполнением настоящего постановления возложить на курирующего заместителя акима области.

Аким Карагандинской области

Е.Булекпаев



Электронды құжатты тексеру үшін qr-кодты сканерлеп сілтеме бойынша өтіңіз.
Отсканируйте qr-код и пройдите по ссылке для проверки электронного документа.

<https://e-krz.kz/Services/LogBook/CheckDoc?docid=CL1DT6ID1099547398305>

ҚАРАҒАНДЫ
ОБЛЫСЫНЫҢ
ӘКІМДІГІ



АКИМАТ
КАРАГАНДИНСКОЙ
ОБЛАСТИ

ҚАУЛЫ

2023 жылғы 16 маусым

Қарағанды қаласы

ПОСТАНОВЛЕНИЕ

№ 40/03

город Караганда

**«Трансметаллосбыт» ЖШС
уақытша өтеулі жер
пайдалану (жалдау)
құқығын беру туралы**

Қазақстан Республикасының Жер кодексіне, Қазақстан Республикасының «Жер қойнауы және жер қойнауын пайдалану туралы» Кодексіне және Қазақстан Республикасының «Қазақстан Республикасындағы жергілікті мемлекеттік басқару және өзін - өзі басқару туралы» Заңына сәйкес, Қарағанды облысының әкімдігі **ҚАУЛЫ ЕТЕДІ:**

1. «Трансметаллосбыт» жауапкершілігі шектеулі серіктестігі (бұдан әрі - «Трансметаллосбыт» ЖШС) Қарағанды облысы Абай ауданы Жартас ауылдық округі Жартас селосында орналасқан, Восток-2 («Луговой» учаскес) кен орнында құмды-қиыршықтас қоспасын өндіру үшін жалпы көлемі 6,0 га, оның ішінде өнеркәсіп, көлік, байланыс, ғарыш қызметі, қорғаныс, ұлттық қауіпсіздік мұқтажына арналған жер және ауыл шаруашылығына арналмаған өзге де жер санаты көлемі 6,0 га бөлінетін жер учаскесіне уақытша өтеулі жер пайдалану (жалдау) құқығы 2032 жылғы 21 қыркүйекке дейінгі мерзімге берілсін.

2. Жалға берілген жағдайда жыл сайынғы жалдау төлемақысының мөлшері жер учаскесі үшін төлемақының базалық ставкасынан 120 % болып белгіленсін.

3. «Трансметаллосбыт» ЖШС жер учаскесін пайдаланған жағдайда санитарлық-гигиеналық және экологиялық талаптарын сақтасын.

4. «Қарағанды облысының жер қатынастары басқармасы» мемлекеттік мекемесі осы қаулыдан туындайтын шараларды қабылдасын.

5. Осы қаулының орындалуын бақылау облыс әкімінің жетекшілік ететін орынбасарына жүктелсін.

Қарағанды облысының әкімі

Е. Бөлекпаев



Электронды құжатты тексеру үшін qr-кодты сканерлеп сілтеме бойынша өтіңіз.
Отсканируйте qr-код и пройдите по ссылке для проверки электронного документа.

<https://e-krg.kz/Services/LogBook/CheckDoc?docid=CL1DT6ID1099547398305>

**Договор временного возмездного землепользования
(аренды) земельного участка**

г. Караганды

№18-1-40/03

от «19» июня 2023 года

Мы нижеподписавшиеся, уполномоченный орган в лице руководителя государственного учреждения «Управление земельных отношений Карагандинской области» Бұлқайыр Дарын Бейбітұлы, действующего на основании Положения, именуемый в дальнейшем Арендодатель, с одной стороны и Товарищество с ограниченной ответственностью «Трансметаллосбыт» в лице директора Генераловой Оксаны Григорьевны, именуемого в дальнейшем Арендатор, с другой стороны, заключили настоящий договор о нижеследующем:

Глава 1. Предмет Договора

1. Арендодатель предоставляет Арендатору за плату за пользование земельным участком в аренду принадлежащий ему на правах государственной собственности земельный участок на основании Постановления акимата Карагандинской области от 16 июня 2023 года №40/03, сроком до 21 сентября 2032 года.

2. Месторасположение земельного участка и его данные:

адрес: Карагандинская область, Абайский район Жартасский сельский округ, село Жартас;

площадь: 6,0 га;

кадастровый номер: 09-134-071-048

целевое назначение: для добычи песчано-гравийной смеси на месторождении Восток-2 (участок «Луговой»);

ограничения в использовании и обременения: соблюдать санитарно-гигиенические, строительные, экологические нормы и иные специальные требования при использовании земельного участка.

Глава 2. Размер платы за пользование земельными участками

3. Ежегодная арендная плата составляет 120 % от базовой ставки платы за земельный участок при сдаче в аренду и подлежит уплате Арендатором согласно ст. 564 Налогового Кодекса Республики Казахстан путем перечисления: ГУ Комитет Казначейства Министерства финансов Республики Казахстан ИИК KZ24070105KSN0000000, БИК ККМГKZ2A, КБК 1053151 получатель ГУ «Управление государственных доходов по Абайскому району» (БИН 980 640 000 886).

4. Сумма платы за пользование земельным участком не является фиксированной и может изменяться Арендодателем, в случаях изменения условий настоящего Договора, а также в соответствии с внесенными изменениями и (или) дополнениями в законодательные акты, регламентирующие порядок исчисления налоговых и иных платежей на землю.

Глава 3. Права и обязанности сторон

5. Арендатор имеет право:

1) самостоятельно хозяйствовать на земле, используя ее в целях, вытекающих из целевого назначения земельного участка;

2) на использование в установленном порядке без намерения последующего совершения сделок для нужд своего хозяйства имеющихся на земельном участке или в недрах под принадлежащими им земельными участками общераспространенных полезных ископаемых, насаждений, поверхностных и подземных вод, а также на эксплуатацию иных полезных свойств земли;

- 3) на возмещение убытков в полном объеме при принудительном отчуждении земельного участка для государственных нужд;
 - 4) возводить на праве собственности жилые, производственные, бытовые и иные здания (сооружения, сооружения) в соответствии с целевым назначением земельного участка и требованиями установленных архитектурно-планировочных, строительных, экологических, санитарно-гигиенических, противопожарных и иных специальных требований (норм, правил, нормативов);
 - 5) на заключение договора на новый срок с преимущественным правом перед другими лицами по истечении срока действия настоящего Договора при надлежащем исполнении своих обязанностей, если иное не установлено законами Республики Казахстан.
- 6. Арендатор обязан:**
- 1) использовать землю в соответствии с его целевым назначением и в порядке, предусмотренном настоящим Договором и требованиями земельного законодательства Республики Казахстан;
 - 2) при продлении срока настоящего Договора, письменно уведомить арендодателя соответствующим заявлением не менее чем за 3 (три) месяца до истечения срока настоящего Договора;
 - 3) в случае необходимости обеспечивать предоставление сервитутов в порядке, предусмотренном Земельным кодексом Республики Казахстан от 20 июня 2003 года (далее - Земельный кодекс);
 - 4) при изменении адреса землепользователя и смене землепользователя в течение месяца сообщить об этом Арендодателю;
 - 5) осуществлять мероприятия по охране земель, предусмотренные статьей 140 Земельного кодекса;
 - 6) не нарушать прав других собственников и землепользователей;
 - 7) не допускать нарушений земельного законодательства Республики Казахстан;
 - 8) при осуществлении хозяйственной и иной деятельности на земельном участке соблюдать строительные, экологические, санитарно-гигиенические и иные специальные требования (нормы, правила, нормативы);
 - 9) в случае обнаружения объектов, имеющих историческую, научную, художественную и иную культурную ценность, приостановить дальнейшее ведение работ и сообщить об этом уполномоченному органу по охране и использованию объектов историко-культурного наследия;
 - 10) своевременно и в полном объеме уплачивать плату за пользование земельным участком, в соответствии с условиями настоящего Договора;
 - 11) ежегодно уточнять размер платы за пользование земельным участком у Арендодателя;
 - 12) представлять в налоговые органы по местонахождению земельных участков налоговую отчетность (расчета сумм текущих платежей) по плате за пользование земельными участками не позднее 20 февраля отчетного налогового периода;
 - 13) в случае, заключения настоящего Договора после 20 февраля отчетного налогового периода, представлять расчет сумм текущих платежей не позднее 20 числа месяца, следующего за месяцем заключения настоящего Договора;
 - 14) по окончании срока действия настоящего Договора или его расторжения после 20 февраля отчетного налогового периода представлять дополнительный расчет сумм текущих платежей не позднее десяти календарных дней со дня окончания срока действия (расторжения) настоящего Договора;
 - 15) в шестимесячный срок с момента принятия решения о предоставлении права на земельный участок оплатить потери сельскохозяйственного производства в сумме, отсутствующей;
 - 16) **нет** разработать и согласовать проект рекультивации нарушенных земель;
 - 17) известить Арендодателя обо всех возникающих обременениях и ограничениях своих прав на земельный участок.
 - 18) предоставлять информацию Арендодателю по исполнению условий указанных в настоящем договоре ежегодно до 25 декабря.

7. Арендодатель имеет право

- 1) осуществлять контроль за исполнением условий настоящего Договора;
- 2) осуществлять контроль за использованием земельного участка по целевому назначению;
- 3) не заключать договор на земельный участок на новый срок, если Арендатор не исполнял обязанности, предусмотренные настоящим Договором;
- 4) вносить изменения в настоящий Договор в части уточнения суммы платы за использование земельным участком, в случаях, предусмотренных в пункте 4 настоящего Договора.

8. Арендодатель обязан:

- 1) предоставить Арендатору земельный участок в состоянии, пригодном для использования в соответствии с условиями настоящего Договора;
- 2) возместить Арендатору убытки в случае принудительного изъятия земельного участка для государственных нужд;
- 3) известить Арендатора обо всех имеющихся обременениях и ограничениях прав на земельный участок.

Глава 4. Ответственность сторон

9. Стороны несут ответственность за невыполнение, либо ненадлежащее выполнение условий настоящего Договора в соответствии с действующим законодательством Республики Казахстан.

10. Меры ответственности сторон, не предусмотренные в настоящем Договоре, применяются в соответствии с нормами земельного законодательства Республики Казахстан.

11. Окончание срока действия настоящего Договора не освобождает стороны от ответственности за его нарушение, имевшее место до истечения этого срока.

Глава 5. Внесение изменений и (или) дополнений, а также порядок расторжения договора

12. Все изменения и дополнения, вносимые по договоренности сторон в настоящий Договор, не должны противоречить положениям настоящего Договора и законодательству Республики Казахстан, оформляются в виде дополнительного соглашения, подписываются уполномоченными представителями сторон и оформляются в установленном законодательством порядке.

13. Настоящий Договор может быть расторгнут:

1) по соглашению сторон в любое время, при условии обязательной оплаты пеней (неустойки) за неисполнение договорных обязательств, предусмотренных в пункте 10 настоящего Договора.

2) в одностороннем порядке по решению суда при нарушении сторонами условий, предусмотренных настоящим Договором, а также в случае если уполномоченный орган досрочно отменил (отозвал) лицензию (разрешение, контракт) на недропользование с арендатором.

Глава 6. Порядок рассмотрения споров

14. Любые разногласия или претензии, которые могут возникнуть по настоящему Договору или связанные с его действием, разрешаются путем переговоров между сторонами.

15. Все разногласия, вытекающие из настоящего Договора, которые не могут быть решены путем переговоров, рассматриваются в судебном порядке.

Глава 7. Обстоятельства непреодолимой силы

16. Стороны освобождаются от ответственности за частичное или полное неисполнение обязательств по настоящему Договору, если надлежащее исполнение оказалось невозможным вследствие обстоятельств непреодолимой силы, включая стихийные бедствия, военные действия.

...народные волнения, также запретительные меры, предусмотренные в правовых актах государственных органов Республики Казахстан, если эти обстоятельства непосредственно препятствуют исполнению сторонами своих обязательств по настоящему Договору.

17. Сторона, для которой создавалась невозможность исполнения обязательств по настоящему Договору вследствие обстоятельств непреодолимой силы, обязана в срок не позднее (____) рабочих дней с момента их наступления письменно уведомить об этом другую сторону и представить соответствующие доказательства.

18. Обстоятельства, указанные в пункте 17 должны подтверждаться компетентными государственными органами и организациями.

19. Ненадлежащее уведомление, лишает сторону права ссылаться на любое вышеуказанное обстоятельство как основание, освобождающее от ответственности за неисполнение или ненадлежащее исполнение обязательств по настоящему Договору.

20. После прекращения обстоятельств непреодолимой силы стороны незамедлительно возобновляют исполнение обязательств по настоящему Договору.

Глава 8. Заключительные положения

21. Настоящий Договор вступает в силу с момента заключения и подлежит обязательной регистрации в порядке, предусмотренном Законом Республики Казахстан от 26 июля 2007 года «О государственной регистрации прав на недвижимое имущество» и действует с «29» января 2023 года по «21» сентября 2032 года.

22. Настоящий Договор составлен в двух экземплярах, один из которых передается «Арендатору», другой – «Арендодателю».

Юридические адреса и реквизиты сторон

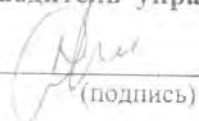
Арендодатель:

ГУ «Управление земельных
отношений Карагандинской области»

Месторасположение:
Республика Казахстан, 100012
г. Караганда, ул. Гоголя, д. 34
ГУ Комитет Казначейства
Министерства финансов РК
БИК ККМFKZ2A КБК105315
ИИК KZ24070105KSN0000000
КБК 105315

Получатель: ГУ «Управление
государственных доходов
по Абайскому району»
БИН 980 640 000 886

Руководитель управления


(подпись)

Д. Булқайыр

Арендатор:

ТОО «Трансметаллосбыт»

г. Караганда, пр.Н.Абдилова, строение 308
БИН 940 340 000 085
Банк: «Народный Банк Казахстана»
БИК: HSBKZZKX
ИИК: KZ326017191000005770

Директор


(подпись)

О. Генц ралова

Принудовано 8 (восемь) листов
«25» июня 2023 года


Д. Булкайыр

ҚАЗАҚСТАН РЕСПУБЛИКАСЫНЫҢ
ІШІ АТҚАНАТКАРЫ АКАДЕМИЯСЫ
ҚАЗАҚСТАН РЕСПУБЛИКАСЫНЫҢ
ЖЕРІ ҚАДАСТРЫ АКАДЕМИЯСЫ
ЖЕРІ ҚАДАСТРЫ АКАДЕМИЯСЫ
№ 09-09-09-32/253
21 09 18
ҚАЗАҚСТАН РЕСПУБЛИКАСЫ


В компетентные органы Казахстана

СПРАВКА

Дана в том, что кадастровый номер земельного участка расположенного по адресу Карагандинская область, Абайский район, Карагандинский сельский округ, село Жартас с 09-134-071-048 изменен на 09-134-007-810 площадью 6,0 га соответственно, в связи с вхождением в соответствующий квартал.

Справка дана для предъявления по месту требования.

Руководитель
Отдела Абайского района по регистрации и
земельному кадастру - филиала
НАО «Государственная корпорация
«Правительство для граждан» по
Карагандинской области



О.Камбаров

**Жоспар шетіндегі болғы жер учаскелері
Негізгортине земельные участки в границах плана**

Жерлер пайдалану № бой полюс	Жоспар шетіндегі болғы жер учаскелері саяси аймақ бойынша Қазақстан Республикасының әкімшілік аймақтары мен аудандарының аумақтары	Аудандық кестілер шарттары
	ЖОҚ НБІ	

Осы акт «Азаматтарға арналған үкімет» мемлекеттік корпорациясы» коммерциялық емес акционерлік қоғамының Қарағанды облысы бойынша филиалының жер кадастры және жылжымайтын мүлік бойынша Абай ауданының болымында жасалды

Настоящий акт изготвлен Отделом Абайского района по земельному кадастру и недвижимости филиала некоммерческого акционерного общества «Государственная корпорация «Праваительство для граждан» по Карагандинской области

Мөр орны: **О.Қамбаров**
 Местор печатин: 20.12.2019. 02
 Осы актінің беруі туралы жазаба жер учаскесіне меншіктік құқығын, жер пайдалану құқығын беретін актілер жазылғын кітапта № 4385 болып жазылды

Қосымша: жер учаскесінің шекарасындағы ерекше режиммен пайдаланылатын жер учаскелерінің тізбесі (олар болған жағдайда) жоқ

Заншы о выдаче настоящего акта произведена в Книге записей актов на право собственности на земельный участок, право землепользования за № 4385

Приложение: перечень земельных участков с особым режимом использования в границах земельного участка (в случае их наличия) нет

Ескерту: *Шектесулерді сипаттау жөніндегі акпарат жер учаскесіне сайкестендіру құжатын дайындаған сәтте күшінде

Примечание: *Описание смежных действительно на момент изготовления идентификационного документа на земельный участок



**УАҚЫТША ҮЗАҚ МЕРЗІМГЕ,
ҚЫСҚА МЕРЗІМГЕ) ӨТЕУЛІ ЖЕР ПАЙДАЛАНУ
(ЖАЛҒА АЛУ) ҚҰҚЫҒЫН БЕРЕТІН**

АКТ

**НА ПРАВО ВРЕМЕННОГО ВОЗМЕЗДНОГО
(ДОЛГОСРОЧНОГО, КРАТКОСРОЧНОГО)
ЗЕМЛЕПОЛЬЗОВАНИЯ (АРЕНДЫ)**

Жер учаскесінің кадастрлық нөмірі: 09-134-007-702

Жер учаскесіне уақытша отбүлі жер пайдалану (жазы алу) құқығы 2032 жылғы 09 шілдеден бейін мерзімге

Жер учаскесінің аяны: 4.0000 га

Жердің саны: Онеркәсіп, көлік, байланыс, тарту қызметі, қорғаныс, ұлттық мәдениеттік мұқтажына арналған жер және ауыл шаруашылығына арналмаған өзге де жер

Жер учаскесін нысанады талайындау:

“Восток-2” (“Дуговой” учаскесі) кен орынан құмды-кирпіштікте қоспасын өндіру үшін

Жер учаскесін пайдалануды шектеулер мен шартталықтар: санитарлық және экологиялық талаптардың сақталуы, кейінге бөріуді қоспағанда, уақытша жер пайдалану (жал ерік) құқығына байл. ету құқығысы, Қазақстан Республикасының Су кодексіне сәйкес су қорғау аймақтары мен алқаптарында шаруашылық қызметі шектелуінің сақталуы

Жер учаскесінің бөлінуі: бөлінбей

Кадастровый номер земельного участка: 09-134-007-702

Право временного возмездного землепользования (аренды) на земельный участок сроком на до 09 июля 2032 года

Площадь земельного участка: 4.0000 га

Категория земель: Земли промышленности, транспорта, связи, для нужд космической деятельности, обороны, национальной безопасности и иного несельскохозяйственного назначения

Целевое назначение земельного участка:

добыча песчано-равнинной смеси на месторождении Восток-2 (участок “Дуговой”)

Ограничения в использовании и обременения земельного участка: соблюдение

санитарных и экологических норм, без права распоряжения правом временного землепользования (аренды), кроме передачи в залог, соблюдение ограничений хозяйственной деятельности в водоохраных зонах и полосах в соответствии с

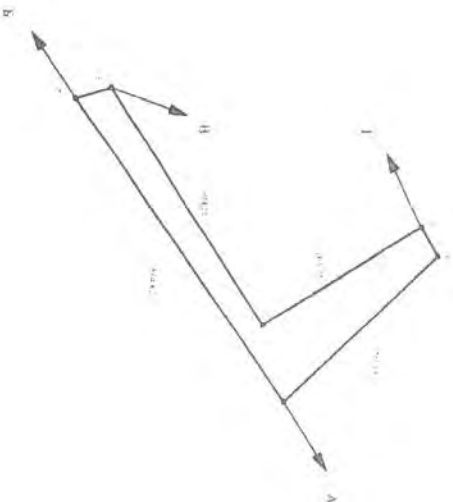
Водным Кодексом Республики Казахстан

Деятельность земельного участка: лесимый

**Жер учаскесінің ЖҚС ПАРЫ
ПЛАН земельного участка**

Учаскесінің мекенжайы: мекенжайының тіркеу коды (001 бар болған кезде): Қарағанды облысы, Абай ауданы, Қарағанды селолық округі, Жартағас селосы
Адрес: республикалық қол адресі (при его наличии) участка: Қарағандыққан облысты, Абайқий район, Қарағандыққан селқий округі, село Жартағас

Объект (объекты)	Еңбекшілер саны
Жер учаскесі	1
Мерзімдік саны	1
Саны	1
Саны	1



Шешенді: Учаскесінің кадастрлық нөмірі: 09-134-007-702
Аудан: Абай ауданы ЖҚС ПАРЫ
Б-даны: 09-134-007-702
Т-даны: 09-134-007-702
Қала: Қарағанды облысы, Абай ауданы, Жартағас селосы, Жартағас селолық округі
Жер учаскесінің нөмірі: 09-134-007-702
Жер учаскесінің аяны: 4.0000 га
Жер учаскесінің саны: 1
Жер учаскесінің категориясы: 09-134-007-702
Жер учаскесінің мақсаты: 09-134-007-702
Жер учаскесінің бөлінуі: бөлінбей



ҚАҰЛЫСЫ

от 05 апреля 2018 года

Қарағанды қаласы

ПОСТАНОВЛЕНИЕ

15/03

№

г. Карағанды

**О предоставлении права
временного возмездного
землепользования (аренды)
ТОО «Трансметаллобыт»**

В соответствии с Земельным кодексом Республики Казахстан от 20 июня 2003 года, законами Республики Казахстан от 23 января 2001 года «О местном государственном управлении и самоуправлении в Республике Казахстан» и от 24 июня 2010 года «О недрах и недропользовании», акимат Карагандинской области **ПОСТАНОВЛЯЕТ:**

1. Предоставить товариществу с ограниченной ответственностью «Трансметаллобыт» (далее – ТОО «Трансметаллобыт») право временного возмездного землепользования (аренды) сроком до 09 июля 2032 года на земельный участок площадью – 4,0 га, в том числе паша площадью – 2,9714 га, прочие земли площадью – 0,0240 га из них под дорогами – 0,0240 га, нарушенные земли – 1,0046 га для добычи песчано-гравийной смеси на месторождении Восток-2 (участок Луговой), расположенного на землях села Жартае Карагандинского сельского округа Абайского района Карагандинской области, согласно землеустроительному проекту.

2. Перевести земельный участок площадью 4,0 га из категории земель населенного пункта в категорию земель промышленности, транспорта, связи, для нужд космической деятельности, обороны, национальной безопасности и иного исследования ответственности назначения.

3. Утвердить прилагаемый акт определения размеров потерь сельскохозяйственного производства, подлежащих возмещению ТОО «Трансметаллобыт», согласно расчету, на сумму 188981 (сто восемьдесят восемь тысяч девятьсот восемьдесят одна) тенге.

4. Установить размер ежегодной арендной платы 120% от базовой ставки платы за земельный участок при сдаче в аренду.

5. ТОО «Трансметаллобыт» соблюдать санитарные и экологические нормы при использовании земельного участка.

Исп. Шаймаганбетов А.Т.
тел.8(7212)56 08 99

Аким Карагандинской области



Е. Кошанов

6. Государственным учреждением «Управление земельных отношений Карагандинской области» и «Управление по контролю за использованием и охраной земель Карагандинской области» принять меры, вытекающие из настоящего постановления.

7. Контроль за исполнением настоящего постановления возложить на курящего заместителя акима области.

ДОГОВОР
об аренде земельного участка

г. Караганды

№ 9-15/3

«14» 24 2018 г.

Мы нижеподписавшиеся, уполномоченный орган в лице Руководителя государственного учреждения «Управление земельных отношений Карагандинской области» Шаматаганбетова Аяна Тыштыковича, именуемый в дальнейшем Арендодатель, с одной стороны и Товарищество с ограниченной ответственностью «Трансметаллосбыт» в лице директора Нема Александра Владиславовича, именуемого в дальнейшем Арендатор, с другой стороны, заключили настоящий договор о нижеследующем:

1. ПРЕДМЕТ ДОГОВОРА

1. Арендодатель передает (предоставляет) Арендатору в аренду сроком до 09 июля 2032 года земельный участок на основании Постановления акимата Карагандинской области от 05 апреля 2018 года №15/03.

2. Месторасположение земельного участка и их данные:

Карагандинской области, Абайский район Карагандинский сельский округ село Жартаас.

Кадстровый номер: 09-134-007-702

Площадь - 4,0 га.

Целевое назначение: для добычи песчано-гравийной смеси на месторождении Восток-2 (участок Луговой).

Ограничения в использовании и обременения: соблюдать санитарные и экологические нормы при использовании земельного участка.

2. ПЛАТА ЗА ЗЕМЛЮ

3. Ежегодная арендная плата составляет 120 % от базовой ставки платы за земельный участок при сдаче в аренду и подлежит уплате Арендатором согласно ст. 481 Налогового Кодекса Республики Казахстан путем перечисления: ГУ Комитет Казначейства Министерства финансов Республики Казахстан ИИК KZ24070105KSPN0000000, БИК KKMFKZ2A, КБК 105315, получатель ГУ «Управление государственных доходов по Абайскому району» (БИН 980640000886).

4. Расчеты суммы арендной платы пересматриваются уполномоченным государственным органом по земельным отношениям в случаях изменения условий договора, а также порядка исчисления земельного налога, установленного Налоговым Кодексом. Сумма платы уплачивается в бюджет по месту нахождения земельного участка.

3. ПРАВА И ОБЯЗАННОСТИ СТОРОН

5. Арендатор имеет право:

1) самостоятельно хозяйствовать на земельных участках, использовать его в целях, вытекающих из назначения земельных участков, возводить строения и сооружения согласно ст. 113 Закона Республики Казахстан «О недрах и недропользовании»;

- 2) использовать для собственных нужд имеющиеся на земельном участке общераспространенные полезные ископаемые и подземные воды;
- 3) на возмещение убытков в порядке, установленном законодательством Республики Казахстан при изъятии (выкупе) земельных участков для государственных нужд;
- 4) внести изменения в договор с согласия Арендодателя.

6. Арендатор обязан:

- 1) использовать землю в соответствии с ее целевым назначением и в порядке, предусмотренным настоящим Договором;
- 2) соблюдать требования, установленные Экологическим Кодексом Республики Казахстан;
- 3) осуществлять мероприятия по охране земель, предусмотренные Земельным Кодексом Республики Казахстан;
- 4) своевременно вносить арендную плату и предоставлять в налоговые органы по месту нахождения земельных участков расчеты текущих платежей;
- 5) обеспечить сохранность памятников истории, архитектурных и других, расположенных на земельных участках объектов, охраняемых государством;
- 6) не допускать снятия плодородного слоя почвы с целью продажи или передачи его другим лицам, за исключением случаев, когда такое снятие необходимо для предоставления безвозвратной утери плодородного слоя;
- 7) беспрепятственно предоставлять необходимые документы, информацию и доступ к местам работ на земельных участках Арендодателю и надзорно – контрольным органам при выполнении ими служебных обязанностей, своевременно устранять выявленные нарушения;
- 8) по окончании срока аренды сдать земельный участок по акту приема исполнителей государственному органу по земельным отношениям по месту нахождения земельного участка в соответствии с требованиями законодательства и предоставить акт приема земельного участка комиссией в ГУ «Управление земельных отношений Карагандинской области»;
- 9) возместить в полном объеме убытки в случае ухудшения экологической обстановки в результате своей деятельности;
- 10) предоставлять информацию Арендодателю по исполнению условий указанных в настоящем договоре ежегодно до 25 декабря;
- 11) в случае изменения почтового адреса уведомить Арендодателя.

7. Арендатор имеет право:

- 1) внести изменения в договор с согласия Арендодателя;
- 2) расторгнуть настоящий договор в одностороннем порядке, в случае если уполномоченный орган досрочно расторгнул контракт на недропользование с арендатором.

8. Арендатор обязан:

- 1) предоставлять Арендатору земельный участок в соответствии с условиями Договора;

4. ОТВЕТСТВЕННОСТЬ СТОРОН

9. В случае неуплаты арендной платы, Арендатор уплачивает пеню согласно Налогового Кодекса Республики Казахстан.

10. Арендатор несет административную ответственность за нарушение налоговой отчетности согласно ст. 275 Кодекса Республики Казахстан об административных правонарушениях.

11. За нарушение условий Договора стороны несут ответственность в соответствии с действующим законодательством Республики Казахстан.



5. ПОРЯДОК РАССМОТРЕНИЯ СПОРОВ

12. Любые разногласия или претензии, которые могут возникнуть по Договору или связанные с его действием, разрешаются путем переговоров между сторонами если разногласия, вытекающие из Договора не могут быть решены путем переговоров, разрешаются в судебном порядке.

6. ДЕЙСТВИЕ ДОГОВОРА

13. Договор заключен сроком до 09 июля 2032 года и вступает в силу с момента его подписания сторонами.

7. УСЛОВИЯ И ПОРЯДОК РАСТОРЖЕНИЯ ДОГОВОРА

14. Договор расторгается по соглашению сторон, по решению суда или в одностороннем порядке.

15. В одностороннем порядке согласно пп. 2) п. 7 при расторжении Контракта на неправопользование, а также не исполнении обязательств указанных в п. 6 настоящего Договора, Арендодатель имеет право расторгнуть настоящий Договор.

16. Расторжение Договора в одностороннем порядке не освобождает Арендатора от исполнения обязательств указанных в п. 6 настоящего Договора.

17. Договор составлен в двух экземплярах, на государственном и русском языках, один из которых передается «Арендатору», второй - «Арендодателю».

АДРЕСА И БАНКОВСКИЕ РЕКВИЗИТЫ СТОРОН:

Арендатор:
ТОО «Трансметаллобыт»

Месторасположение:
Республика Казахстан 100012,
г. Караганда, пр. Абдилова 30В,

В АО «КАЗКОММЕРЦБАНК
НИК KZ18926110118V175004
БИК KZKOKZKX

БИН 94034000085

Директор

(подпись)

А. Нем

Арендодатель:
Гу «Управление земельных

отношений Карагандинской области»

Месторасположение:
Республика Казахстан, 100012

г. Караганда, ул. Тоголи, д. 34

ГУ Комитет Казначества
Министерства финансов РК

БИК ККМФК22А КБК105315
НИК KZ149650900007281597

КБК105315
Получатель: ГУ «Управление

государственных доходов
по Абайскому району,
БИН 980640000886

Руководитель, А. Ибрагимов

(подпись)

А. Шаламаганбетов

