Протокол общественных слушаний посредством открытых собраний по проекту «Отчет о возможных воздействиях» к Плану горных работ на добычу окисленных золотосодержащих руд месторождения Шолак-Карасу в Аккольском районе Акмолинской области

1. Наименование местного исполнительного органа административно-территориальной единицы (областей, городов республиканского значения, столицы, районов, городов областного и районного значения) или аппарата акима соответствующей административно-территориальной единицы (сел, поселков, сельских округов), на территории которого осуществляется деятельность, или на территорию которого будет оказано влияние:

- ГУ «Управление природных ресурсов и регулирования природопользования по Акмолинской области»;
- ГУ «Аппарат акима Новоселовского сельского округа Шортандинского района».

2. Предмет общественных слушаний:

- Проект «Отчет о возможных воздействиях» к Плану горных работ на добычу окисленных золотосодержащих руд месторождения Шолак-Карасу в Аккольском районе Акмолинской области.

(полное, точное наименование рассматриваемых проектных материалов)

3. Наименование уполномоченного органа в области охраны окружающей среды и местного исполнительного органа (областей, городов республиканского значения, столицы, районов, городов областного и районного значения) или аппарата акима соответствующей административно-территориальной единицы (сел, поселков, сельских округов), в адрес которого направлены документы, выносимые на общественные слушания.

- РГП на ПХВ «Информационно-аналитический центр охраны окружающей среды» при МЭГПР РК.

4. Местонахождение намечаемой деятельности:

Административно участок недр расположена в Аккольском районе Акмолинской области. Ближайшие населенные пункт: аул Каратобе в 10,0 км.

Координаты угловых точек участка недр.

Таблица 1

Номера угловых точек	Координаты		Площадь, га
	северная широта	восточная долгота	
1	51°53'35.39"	71°43'52,75"	344,33
2	51°53'58.12"	71°45'02,23"	
3	51°52'56.18"	71°46'08,96"	
4	51°52'33.45"	71°44'59,48"	

(полный, точный адрес, географические координаты территории участка намечаемой деятельности)

5. Наименование всех административно-территориальных единиц, затронутых возможным воздействием намечаемой деятельности:

Республика Казахстан, Акмолинская область, Шортандинский район, с. Каратобе.

(перечень административно–территориальных единиц, на территорию которых может быть оказано воздействие в результате осуществления намечаемой деятельности и на территории которых будут проведены общественные слушания)

6. Реквизиты и контактные данные инициатора намечаемой деятельности:

ТОО «Алтын Жиек», БИН: 041240000086, г. Нур-Султан, район Есиль, проспект Тұран, здание 1, тел.: 87014129638.

(в том числе точное название, ведомственная подчиненность, юридический и фактический адрес, БИН, ИИН, телефоны, факсы, электронные почты, сайты и другую информацию)

7. Реквизиты и контактные данные составителей отчетов о возможных воздействиях, или внешних привлеченных экспертов по подготовке отчетов по стратегической экологической оценке, или разработчиков документации объектов государственной экологической экспертизы.

ТОО «АЛАИТ», БИН: 100540015046. Юр адрес: РК, Акмолинская область, г. Кокшетау, ул. Исмаилова.

Фактический адрес: РК, Акмолинская область, г. Кокшетау, мкр. Васильковский 4Г., эл. адрес: alait2030@gmail.com, тел.: 8(7162) 514141, 87774212014.

(в том числе точное название, ведомственная подчиненность, юридический и фактический адрес, БИН, ИИН, телефоны, факсы, электронные почты, сайты и другую информацию)

8. Дата, время, место проведения общественных слушаний (дата(-ы) и время открытого собрания общественных слушаний):

Слушания состоялись в форме открытого собрания 06/02/2025 г. в 15:00 ч. а также, в режиме онлайн конференции посредствам ZOOM.

Место проведения слушаний: Шортандинский район, с. Каратобе, ул. Орталык, д.1 (здание бывш. магазина).

Дата, время начала регистрации участников: 06/02/2025 г в 14:56 ч.

Время начала общественных слушаний: 06/02/2025 г в 15:00 ч.

Время окончания общественных слушаний: 06/02/2025 г. в 15:28 ч.

(дата, время начала регистрации участников, время начала и окончания общественных слушаний, полный и точный адрес места проведения слушаний. В случае продления общественных слушаний указываются все даты)

9. Копия письма-запроса от инициатора намечаемой деятельности и копия письма-ответа местных исполнительных органов административно-территориальных единиц (областей, городов республиканского значения, столицы), о согласовании условий проведения общественных слушаний прилагается к настоящему протоколу общественных слушаний – представлены в приложении №1 и №2.

10. Регистрационный лист участников общественных слушаний прилагается к настоящему протоколу общественных слушаний – представлен в приложении №3.

11. Информация о проведении общественных слушаний распространена на казахском и русском языках следующими способами:

1) на Едином экологическом портале, https://ecoportal.kz/Public/PubHearings/PublicHearingDetail?hearingId=22213 – 31.12.2024 г.;

2) на официальном интернет-ресурсе местного исполнительного органа - ГУ «Управление природных ресурсов и регулирования природопользования по Акмолинской области», https://www.gov.kz/memleket/entities/aqmola-upr/documents/details/773119?lang=ru - 31.12.2024 г.;

(наименование и ссылки на официальные интернет–ресурсы и даты публикации)

3) в средствах массовой информации, в том числе, не менее чем в одной газете, и посредством не менее чем одного теле- или радиоканала, распространяемых на территории соответствующих административно- территориальных единиц (областей, городов республиканского значения, столицы), полностью или частично расположенных в пределах затрагиваемой территории, не позднее чем за двадцать рабочих дней до даты начала проведения общественных слушаний:

Областная газета «Акмолинская правда» №95 (20472) от 24.12.2024 г.

(название, номер и дата публикации объявления в газете, с приложением сканированного объявления: сканированные титульная страница газеты и страница с объявлением о проведении общественных слушаний)

Канал «KÖKSHE» АО «РТРК Казахстан №02-03/382 от 27.12.2024 г.

(название теле или радиоканала, дата объявления: электронный носитель с видео- и аудиозаписью объявления о проведении общественных слушаний на теле или радиоканале подлежит приобщению (публикации) к протоколу общественных слушаний)

4) в местах, доступных для заинтересованной общественности на территории соответствующих административно-территориальных единиц (областей, городов республиканского значения, столицы, районов, городов областного и районного значения, сел, поселков, сельских округов), в количестве _____2_____ объявлений по адресу: Акмолинская область, Шортандинский район, с. Каратобе, ул. Орталык, 1 (здание бывш. магазина).

Фотоматериалы прилагаются к настоящему протоколу общественных слушаний в приложении №4.

12. Решения участников общественных слушаний:

Согласно данным регистрационного листа участников, на общественные слушания прошли регистрацию 14 человек: из них 14 человек участвующие очно, и 0 человек, участвующие посредством конференцсвязи.

Председатель общественных слушаний: Адамов Куат Ахметович, аким Новоселовского сельского округа Шортандинского района.

Секретарь общественных слушаний: Баймурат Багдат Куандыкулы, инженер-эколог проектировщик ТОО «АЛАИТ».

О выборе секретаря:

Количество участников общественных слушаний: «за» - 14 человек, «против» 0 человек, «воздержались» - 0 человек;

Предлагаемый регламент проведения общественных слушаний:

1. Выступление инициатора и докладчика, рассмотрение материалов проекта в форме доклада.

Предлагаемый регламент – до 15 минут;

2. Обсуждение докладов. Предлагаемый регламент – до 15 минут;

3. Вопросы, замечания, предложения участников общественных слушаний и ответы на них. Предлагаемый регламент – 10 минут;

4. Подведение итогов и закрытие общественных слушаний. Предлагаемый регламент – 5 минут.

Об утверждении регламента:

Количество участников общественных слушаний: «за» - 14 человек, «против» 0 человек, «воздержались» - 0 человек;

13. Сведения о всех заслушанных докладах:

Доклад представил: Баймурат Багдат Куандыкулы – инженер-эколог проектировщик ТОО «АЛАИТ».

(фамилия, имя и отчество (при наличии) докладчика, должность, наименование представляемой организации)

Доклад по материалам к заявке на получение экологической оценки на воздействие по проекту «Отчет о возможных воздействиях» к Плану горных работ на добычу окисленных золотосодержащих руд месторождения Шолак-Карасу в Аккольском районе Акмолинской области на 5 листах, 1 презентация, 1 чертеж.

Тексты докладов по документам, выносимым на общественные слушания, прилагаются к настоящему протоколу общественных слушаний в приложении №5.

14. Сводная таблица, которая является неотъемлемой частью протокола общественных слушаний, и содержит все замечания и предложения заинтересованных государственных органов и общественности, представленные в письменной форме в соответствии с пунктом 18 настоящих Правил или озвученные в ходе проведения общественных слушаний; ответы и комментарии Инициатора по каждому замечанию и предложению. Замечания и предложения, явно не имеющие связи с предметом общественных слушаний, вносятся в таблицу с отметкой «не имеют отношения к предмету общественных слушаний» - представлена в приложении №6.

15. Мнение участников общественных слушаний о проекте и качестве рассматриваемых документов (с обоснованием), заслушанных докладов на предмет полноты и доступности их понимания, рекомендации по их улучшению:

Материалы были представлены в полном объеме. Отсутевует какие-либо рекомендации и улучшения.

(фамилия, имя и отчество (при наличии), должность, наименование представляемой организации, мнения и рекомендации)

16. Обжалование протокола общественных слушаний возможно в судебном и досудебном порядке согласно Административному процедурно-процессуальному кодексу Республики Казахстан.

17. Председатель общественных слушаний:

Адамов Куат Ахметович, аким Новоселовского сельского округа Шортандинского района.

Подпись: _____ **Дата: 10 .02.2025 г.**

18. Секретарь общественных слушаний:

Баймурат Багдат Куандыкулы, инженер-эколог проектировщик ТОО «АЛАИТ».

Подпись: _____ **Дата: 10 .02.2025 г.**

Ақмола облысы Аққөл ауданындағы Шолак-Карасу кен орнының құрамында тотыққан алтын бар кендерін өндіруге арналған тау-кен жұмыстарының жоспарына «Ықтимал әсерлер туралы есеп» жобасы бойынша ашық жиналыстар арқылы қоғамдық тыңдаулардың хаттамасы

1. Әкімшілік-аумақтық бірліктің (облыстардың, республикалық маңызы бар қалалардың, астананың, аудандардың, облыстық және аудандық маңызы бар қалалардың) жергілікті атқарушы органының немесе аумағында қызметі жүзеге асырылатын немесе аумағына ықпал ететін тиісті әкімшілік-аумақтық бірліктің (ауылдардың, кенттердің, ауылдық округтердің) әкімі аппаратының атауы:

- «Ақмола облысының табиғи ресурстар және табиғат пайдалануды реттеу басқармасы» ММ;
- «Шортанды ауданы Новоселовское ауылдық округі әкімінің аппараты» ММ.

2. Қоғамдық тыңдаулардың пәні:

- Ақмола облысы Аққөл ауданындағы Шолак-Карасу кен орнының құрамында тотыққан алтын бар кендерін өндіруге арналған тау-кен жұмыстарының жоспарына «Ықтимал әсерлер туралы есеп» жобасы.

(қарастырылып отырған жобалық материалдардың толық, нақты атауы)

3. Атына қоғамдық тыңдауларға шығарылатын құжаттар жіберілген қоршаған ортаны қорғау саласындағы уәкілетті органның және жергілікті атқарушы органның (облыстардың, республикалық маңызы бар қалалардың, астананың, аудандардың, облыстық және аудандық маңызы бар қалалардың) немесе тиісті әкімшілік-аумақтық бірлік әкімі аппаратының (ауылдардың, кенттердің, ауылдық округтердің) атауы

- ҚР ЭГТРМ жанындағы «Қоршаған ортаны қорғаудың ақпараттық-талдау орталығы» ШЖҚ РМК.

4. Жоспарланған қызметтің орналасқан жері:

Әкімшілік тұрғыдан жер қойнауы учаскесі Ақмола облысы Аққөл ауданында орналасқан. Жақын елді-мекендер: 10,0 км жердегі Қаратөбе ауылы.

Жер қойнауы учаскесінің бұрыштық нүктелерінің координаттары.

1 кесте

Бұрыштық нүктелердің нөмірлері	Координаттары		Ауданы, га
	солтүстік ендік	шығыс бойлық	
1	51°53'35.39"	71°43'52,75"	344,33
2	51°53'58.12"	71°45'02,23"	
3	51°52'56.18"	71°46'08,96"	
4	51°52'33.45"	71°44'59,48"	

(жоспарланған қызмет учаскесі аумағының толық, нақты мекен-жайы, географиялық координаттары)

5. Жоспарланған қызметтің ықтимал әсерінен зардап шеккен барлық әкімшілік-аумақтық бірліктердің атауы:

Қазақстан Республикасы, Ақмола облысы, Шортанды ауданы, Қаратөбе а.

(белгіленген қызметті жүзеге асыру нәтижесінде аумағына әсер етуі мүмкін және аумағында қоғамдық тыңдаулар өткізілетін әкімшілік–аумақтық бірліктердің тізбесі)

6. Жоспарланған қызмет бастамашысының реквизиттері мен байланыс мәліметтері:

«Алтын Жиек» ЖШС, БСН: 041240000086, Нұр-Сұлтан қ., Есіл ауданы, Тұран даңғылы, 1 ғимарат, тел.: 87014129638.

(оның ішінде нақты атауы, ведомстволық бағыныстылығы, заңды және нақты мекенжайы, БСН, ЖСН, телефондар, факстар, электрондық пошталар, сайттар және басқа да ақпарат)

7. Ықтимал әсерлер туралы есептерді құрастырушылардың немесе стратегиялық экологиялық бағалау жөніндегі есептерді дайындау жөніндегі сыртқы тартылған сарапшылардың немесе мемлекеттік экологиялық сараптама объектілерінің құжаттамасын әзірлеушілердің реквизиттері мен байланыс мәліметтері.

«АЛАИТ» ЖШС, БСН: 100540015046. Заңды мекен-жайы: ҚР, Ақмола облысы, Көкшетау қ., Исмаилов к-сі.

Нақты мекен-жайы: ҚР, Ақмола облысы, Көкшетау қ., Васильковский ш/а, 4Г.,. эл. мекен-жайы: alait2030@gmail.com, тел.: 8(7162) 514141, 87774212014.

(оның ішінде нақты атауы, ведомстволық бағыныстылығы, заңды және нақты мекен-жайы, БСН, ЖСН, телефондар, факстар, электрондық пошталар, сайттар және басқа да ақпарат)

8. Қоғамдық тыңдаулардың өткізілетін күні, уақыты, орны (қоғамдық тыңдаулардың ашық жиналысының күні (күндері) және уақыты):

Тыңдаулар 06/02/2025 ж.ашық жиналыс түрінде сағат 15:00-де, сондай-ақ ZOOM арқылы онлайн конференция режимінде өтті.

Өткізу мекен-жайы: Шортанды ауданы, Қаратөбе а, Орталық көш., 1 үй (бұрынғы дүкен ғимараты).

Қатысушыларды тіркеудің басталу күні, уақыты: 06/02/2025 ж 14:56 сағ.

Қоғамдық тыңдаулардың басталу уақыты: 06/02/2025 ж 15:00 сағ.

Қоғамдық тыңдаулардың аяқталу уақыты: 06/02/2025 ж 15:28 сағ.

(қатысушыларды тіркеудің басталу күні, уақыты, қоғамдық тыңдаулардың басталу уақыты, тыңдаулар өтетін жердің толық және нақты мекен-жайы. Қоғамдық тыңдаулар ұзартылған жағдайда барлық күндер көрсетіледі)

9. Көзделіп отырған қызмет бастамашысынан сұрау-хаттың көшірмесі және әкімшілік-аумақтық бірліктердің (облыстардың, республикалық маңызы бар қалалардың, астананың) жергілікті атқарушы органдарының қоғамдық тыңдаулар өткізу шарттарын келісу туралы жауап-хатының көшірмесі осы қоғамдық тыңдаулар хаттамасына қоса беріледі – №1 және №2 қосымшада ұсынылған.

10. Қоғамдық тыңдауларға қатысушылардың тіркеу парағы осы қоғамдық тыңдаулардың хаттамасына қоса беріледі – №3 қосымшада ұсынылған.

11. Қоғамдық тыңдаулар өткізу туралы ақпарат мемлекеттік және орыс тілдерінде келесідей тәсілдермен таратылады:

1) Бірыңғай экологиялық порталда, https://ecoportal.kz/Public/PubHearings/PublicHearingDetail?hearingId=22213– 31.12.2024 г.;

2) жергілікті атқарушы органның ресми интернет-ресурсында – «Ақмола облысының табиғи ресурстар және табиғат пайдалануды реттеу басқармасы» ММ -, https://www.gov.kz/memleket/entities/aqmola-upr/documents/details/773119?lang=ru- 31.12.2024 г.;

(ресми интернет-ресурстардың атауы және сілтемелері және жарияланған күндері)

3) қозғалатын аумақ шегінде толық немесе ішінара орналасқан тиісті әкімшілік - аумақтық бірліктердің (облыстардың, республикалық маңызы бар қалалардың, астананың) аумағында таратылатын бұқаралық ақпарат құралдарында, оның ішінде кемінде бір газетте және кемінде бір теле-немесе радиоарна арқылы, қоғамдық тыңдаулар өткізу басталғанға дейін жиырма жұмыс күнінен кешіктірмей:

«Акмолинская правда» облыстық газеті №95 (20472) 24.12.2024 ж.

(хабарландырудың атауы, нөмірі және жарияланған күні, сканерленген хабарландыру қосымшасымен: сканерленген газеттің мұқаба беті және қоғамдық тыңдаулар туралы хабарландыру беті)

«Қазақстан» РТРК» АҚ «KÖKSHE» арнасы 27.12.2024 ж. №02-03/382.

(теле немесе радиоарнаның атауы, хабарландыру күні: теле немесе радиоарнада қоғамдық тыңдаулар өткізу туралы хабарландырудың бейне- және аудиожазбасы бар электрондық жеткізгіш қоғамдық тыңдаулар хаттамасына қоса тіркелуге (жариялануға) жатады)

4) тиісті әкімшілік-аумақтық бірліктердің (облыстардың, республикалық маңызы бар қалалардың, астананың, аудандардың, облыстық және аудандық маңызы бар қалалардың, ауылдардың, кенттердің, ауылдық округтердің) аумағында мүдделі жұртшылық үшін қолжетімді орындарда _____2_____ хабарландыру мөлшерінде келесі мекен-жай бойынша: Ақмола облысы, Шортанды аудан, Қаратөбе а., Орталық көш., 1 (бұрынғы дүкен ғимараты).

Фотоматериалдар осы қоғамдық тыңдаулар хаттамасына №4 қосымшада қоса беріледі.

12. Қоғамдық тыңдауларға қатысушылардың шешімдері:

Қатысушыларды тіркеу парағының деректеріне сәйкес, қоғамдық тыңдауларға тіркеуден 14 адам өтті: оның ішінде 14 адам жеке және 0 адам конференцбайланыс арқылы қатысты.

Қоғамдық тыңдаулар төрағасы: Адамов Куат Ахметович, Шортанды ауданындағы Новоселовский аул округінің әкімі.

Қоғамдық тыңдаулар хатшысы: Баймурат Багдат Куандыкулы, «АЛАИТ» ЖШС-нің инженер-эколог жобалаушы.

Хатшыны таңдау туралы:

Қоғамдық тыңдауларға қатысушылар саны: «иә» - 14 адам, «қарсы» - 0 адам, «дауыс бермегендер»- 0 адам;

Қоғамдық тыңдаулар өткізудің ұсынылатын регламенті:

1. Бастамашы мен баяндамашының сөз сөйлеуі, жоба материалдарын баяндама нысанында қарау.

Ұсынылған регламент – 15 минутқа дейін;

2. Баяндамаларды талқылау. Ұсынылған регламент – 15 минутқа дейін;

3. Қоғамдық тыңдауларға қатысушылардың сұрақтары, ескертулері, ұсыныстары және оларға жауаптар. Ұсынылған регламент – 10 минут;

4. Қоғамдық тыңдауларды қорытындылау және жабу. Ұсынылған регламент – 5 минут.

Регламентті бекіту туралы:

Қоғамдық тыңдауларға қатысушылар саны: «иә» - 14 адам, «қарсы» - 0 адам, «дауыс бермегендер»- 0 адам;

13. Барлық тыңдалған баяндамалар туралы мәліметтер:

Баяндамаларды ұсынды: Баймурат Багдат Куандыкулы – «АЛАИТ» ЖШС инженер-экологы жобалаушысы.

(баяндамашының тегі, аты және әкесінің аты (бар болса), лауазымы, ұсынылатын ұйымның атауы).

Ақмола облысы Аққөл ауданындағы Шолак-Карасу кен орнының құрамында тотыққан алтын бар кендерін өндіруге арналған тау-кен жұмыстарының жоспарына «Ықтимал әсерлер туралы есеп» жобасы бойынша әсер етуге экологиялық баға алуға арналған өтінімге материалдар бойынша баяндама 5 парақта, 1 презентация, 1 сызба.

Қоғамдық тыңдауларға шығарылатын құжаттар бойынша баяндамалардың мәтіндері осы қоғамдық тыңдаулардың хаттамасына №5 қосымшада қоса беріледі.

14. Мүдделі мемлекеттік органдар мен жұртшылықтың осы Қағидаларының 18-тармағына сәйкес жазбаша нысанда ұсынылған немесе қоғамдық тыңдауларды өткізу барысында айтылған барлық ескертулер мен ұсыныстарын, әрбір ескерту және ұсыныс бойынша бастамашының жауаптары мен түсініктемелерін қамтитын жиынтық кесте. Қоғамдық тыңдаулардың тақырыбына мүлде қатысы жоқ ескертулер мен ұсыныстар кестеге «қоғамдық тыңдаулардың тақырыбына қатысы жоқ» деген белгімен енгізіледі - №6 қосымшада ұсынылған.

15. Қоғамдық тыңдауларға қатысушылардың жоба және қаралатындардың сапасы туралы пікірі (негіздемесімен), құжаттардың, тыңдалған баяндамалардың толықтығы және оларды түсінудің қолжетімділігі тұрғысынан, оларды жақсарту бойынша ұсынымдар:

Материалдар толық көлемде ұсынылды. Ешқандай ұсыныстар мен жақсартулар жоқ.

(баяндамашының тегі, аты және әкесінің аты (бар болса), лауазымы, ұсынылатын ұйымның атауы)

16. Қоғамдық тыңдаулар хаттамасына шағымдану Қазақстан Республикасының Әкімшілік рәсімдік-процессуалдық кодексіне сәйкес сот және сотқа дейінгі тәртіппен мүмкін болады.

17. Қоғамдық тыңдаулардың төрағасы:

Адамов Куат Ахметович, Шортанды ауданындағы Новоселовский аул округінің әкімі.

Қолы: _____ **10 .02.2025 ж.**

18. Қоғамдық тыңдаулардың хатшысы:

Баймурат Багдат Куандыкулы, «АЛАИТ» ЖШС-нің инженер-эколог жобалаушы.

Қолы: _____ **10 .02.2025 ж.**

Приложение №1
Қосымша

Приложение 3.1.
к Правилам проведения
общественных слушаний

Форма письма-запроса от инициатора общественных слушаний на проведение общественных слушаний в местные исполнительные органы административно-территориальных единиц (района, города)

исходящий номер: 24242011001, Дата: 11/11/2024

(регистрационные данные письма, исходящий номер, дата)

Информируем Вас о: Проведение оценки воздействия на окружающую среду (в том числе сопровождаемой оценкой трансграничных воздействий)

(наименование в соответствии с пунктом 12 настоящих Правил)

Будет осуществляться на следующей территории:

(территория воздействия, географические координаты участка)

Предоставляем перечень административно-территориальных единиц, на территорию которых может быть оказано воздействие, и на территории которых будут проведены общественные слушания:

Предмет общественных слушаний: Проект "Отчет о возможных воздействиях" к Плану горных работ на добычу окисленных золотосодержащих руд месторождения Шолак-Карасу в Аккольском районе Акмолинской области

(тема, название общественных слушаний, предмет общественных слушаний в обязательном случае должен содержать точное наименование, место осуществления, срок намечаемой деятельности и наименование инициатора намечаемой деятельности

Просим согласовать нижеуказанные условия проведения общественных слушаний: Акмолинская область, Шортандинский район, Новоселовский с.о., с.Каратобинское, ул. орталык, д.1 , 06/02/2025 15:00

(место, дата и время начала проведения общественных слушаний)

Место проведения общественных слушаний в населенном (-ых) пункте (-ах) обосновано их ближайшим расположением к территории намечаемой деятельности (км).

Объявление о проведении общественных слушаний на казахском и русском языках будет распространено следующими способами:
Районные газеты Акколь Арайы и Шортандинские Вести; Телеканал "Kókshe"

(наменование газеты, теле- и радиоканала, где будет размещено объявление)

Доска объявлении в с. Каратобинское

(расположение мест, специально предназначенных для размещения печатных объявлений (доски объявлений)

Просим также подтвердить наличие технической возможности организации видеоконференцсвязи в ходе проведения общественных слушаний.

В соответствии с Экологическим кодексом Республики Казахстан и Правилами проведения общественных слушаний, общественные слушания проводятся под председательством представителя местного исполнительного органа соответствующей административно-территориальной единицы (района, города). Местный исполнительный орган обеспечивает видео- и аудиозапись открытого собрания общественных слушаний. Электронный носитель с видео- и аудиозаписью всего хода открытого собрания общественных слушаний с начала регистрации до закрытия общественных слушаний и подведением итогов слушаний, подлежит приобщению (публикации) к протоколу общественных слушаний.

В соответствии с требованиями законодательства просим обеспечить регистрацию участников общественных слушаний и видео- и аудиозапись общественных слушаний.»
"ТОВАРИЩЕСТВО С ОГРАНИЧЕННОЙ ОТВЕТСТВЕННОСТЬЮ ""АЛТЫН ЖИЕК""" (БИН: 041240000086), 8-707-479-0520, gsenyuk@mail.ru,

(фамилия, имя и отчество (при наличии), должность, наименование организации представителем которой является, подпись, контактные данные инициатора общественных слушаний).

Приложение №2
Қосымша

Приложение 3.
к Правилам проведения
общественных слушаний

Форма письма-ответа инициатору общественных слушаний от местных исполнительных органов административно-территориальных единиц (района, города) на проведение общественных слушаний

исходящий номер: 24242011001, Дата: 24/12/2024

(регистрационные данные письма, исходящий номер, дата)

«В ответ на Ваше письмо (исх. №24242011001, от 11/11/2024 (дата)) о согласовании предлагаемых Вами условий проведения общественных слушаний, сообщаем следующее:

«Согласовываем проведение общественных слушаний по предмету Проект "Отчет о возможных воздействиях" к Плану горных работ на добычу окисленных золотосодержащих руд месторождения Шолак-Карасу в Аккольском районе Акмолинской области, в предлагаемую Вами 06/02/2025 15:00, Акмолинская область, Шортандинский район, Новоселовский с.о., с.Каратобинское, ул. орталык, д.1 (дату, место, время начала проведения общественных слушаний)»

(к причинам несогласования относятся: место проведения не относится к территории административно-территориальных единиц, на которую может быть оказано воздействие в результате осуществления намечаемой деятельности; дата и время проведения выпадает на выходные и/или праздничные дни, нерабочее время. "Поддерживаем, предложенные Вами способы распространения объявления о проведении общественных слушаний". или "Предлагаем дополнить (заменить) следующими способами, для более эффективного информирования общественности").

«Подтверждаем наличие технической возможности организации видеоконференцсвязи в ходе проведения общественных слушаний».

«Перечень заинтересованных государственных органов: 1. 2.»

"ТОВАРИЩЕСТВО С ОГРАНИЧЕННОЙ ОТВЕТСТВЕННОСТЬЮ ""АЛТЫН ЖИЕК"" (БИН: 041240000086), 8-707-479-0520, gsenyuk@mail.ru,

(фамилия, имя и отчество (при наличии), должность, наименование организации представителем которой является, подпись, контактные данные инициатора общественных слушаний).

Приложение №3
Қосымша

Регистрационный лист участников общественных слушаний
(Қоғамдық тыңдауларға қатысушылардың тіркеу парағы)

№	Фамилия, имя, отчество (при его наличии участника) Тегі, Аты, Әкесінің аты (қатысушы болған жағдайда)	Категория участника (представитель заинтересованной общественности, общественности, государственного органа, Инициатора) Қатысушының санаты (мүдделі жұртшылықтың, жұртшылықтың, мемлекеттік органның, бастамашының өкілі)	Контактный номер Телефона (Байланыс нөмірі телефон)	Формат участия (очно или посредством конференцсвязи) (Қатысу форматы (жеке немесе конференц-байланыс арқылы))	Подпись (в случае участия на открытом собрании) (Қолы (ашық жиналысқа қатысқан жағдайда))
1	2	3	4	5	6
1	Садуакасов В.Б	с. Новосоловка	87011866384	очное	
2	Загаевский Г.В	Жолымбет	87026714127	очное	
3	Сагидуллин Р.М.	с Кара-Тюбе	87016178496	очно	
4	Нурханов Н.Х.	с Кара-Тюбе	8	очно	
5	Пасничник В.М	г. Астана Алтын Тау	87775338124	очно	
6	Лукин Борис Ст.	г. Астана ул. Байтурсынова 5	87716040009	очное	
7	Кулмугамбетов Б.С	Астана, Сейфуллина 27/2	87017951244	очное	
8	Алиханов А.М	гр. спец гос. экспол. инспектор Акмолин.	87757618170	очное	
9	Шалмашев А.С.	г. Астана, Кенесары 24/1	8771030715	очная	
10	Шевченко В.А	Жолымбет	87014129638	очная	
11	Бутрин А.В	Жолымбет	87752675548		
12	Адамов К.Ф	Новосоловка	87057430303	очно	
13	Баймурат Б.К.	ТОО Алсит	87774212014	очно	
14	Кулмырзаев Б.С	ТОО Алмалы	87053941472	очно	
15					

Акмолинская правда

Издается с 3 января 1920 года

12+

24 декабря 2024 года
№ 95 (20472)

http://apgazeta.kz/ ◆ akmolynka@mail.ru ◆ https://www.instagram.com/apgazeta.kz/ ◆ https://www.facebook.com/Акмолинская-правда

Подведены итоги акции «Таза Қазақстан»

По инициативе Главы государства Касым-Жомарта Токаева с апреля текущего года в стране стартовала республиканская экологическая акция «Таза Қазақстан». Она охватила все регионы страны, заложив основу для устойчивого экологического будущего, сообщает Kazpravda.kz.

С марта по ноябрь текущего года «Таза Қазақстан» объединила более 5,83 миллиона человек, что составляет значительную часть населения страны. В рамках мероприятий проведены массовые субботники, в ходе которых собрано свыше 1,159 тысячи тонн мусора и высажено более 1,609 тысячи деревьев. Активная работа велась как на уровне государственных структур, так и среди общественности, включая волонтеров и частные организации.

С МЕСТА СОБЫТИЯ

По заслугам и признание

Фото предоставлено «РСК»

День энергетика отметили торжественным мероприятием, на котором были поощрены лучшие специалисты отрасли. За профессионализм и значительный вклад в развитие энергетики ряд работников получили награды от имени Президента Казахстана.

Указом Президента РК отмечены заслуги лучших специалистов энергетической отрасли, отдавших профессии не один год. Орденом «Құрмет» награждены ведущий инженер центральной диспетчерской службы ТОО «Кокшетау Энерго» Наталья Ушакова, начальник сетей Коргалжынского района Валихан Бейсембеков, мастер Щучинского межрайонного отделения электросетей ТОО «Кокшетау Энерго» Бакытжан Каримов.

Ордена «Еңбек Даңқы» III степени удостоились Ганбат Сағынғали – мастер Кояндинского линейно-мастерского участка Целиноградских районных электрических сетей и Талап Ингибаев – контролер тепловых сетей «Кокшетау Жылу».

Медалью «Ерен еңбегі үшін» награжден начальник котельного цеха «Кокшетау Жылу» Анатолий Кульков.

Не остался незамеченным многолетний труд Досымхана Аралбаева, руководителя ТОО «Кокшетау Энерго». За 44 года работы в отрасли он внес вклад в модернизацию системы энергоснабжения региона, внедрение современных технологий и улучшение условий труда сотрудников.

Первый заместитель акима области Ельдос Рамазанов от имени главы региона и жителей выразил искреннюю благодарность всем энергетикам.

– Ваш труд – основа развития многих отраслей экономики. Вы обеспечиваете тепло и свет в домах, стабильность работы предприятий и комфорт в каждом населенном пункте области. Спасибо за профессионализм, ответственность и преданность своему делу, – сказал Ельдос Рамазанов.

К слову, в уходящем году в энергетической отрасли области были достигнуты значительные успехи. На реализацию 16 проектов по электроснабжению было выделено 4,2 млрд тенге. К слову, семь проектов уже завершены. Построено 26,7 км новых сетей, а в поселке Бурабай реконструирована трансформаторная подстанция, которая полностью покрывает дефицит электроэнергии в курортной зоне.

А в 2025-2027 годах запланировано строительство шести новых подстанций в Кокшетау, Косшы и Аршалынском районе, что обеспечит стабильность энергоснабжения в условиях роста потребностей в электроэнергии.

В 2024 году для подготовки к отопительному сезону было выделено 39,9 млрд тенге, что позволило отремонтировать 22 км тепловых сетей и сократить их износ до 39%. Программа «Тариф в обмен на инвестиции» также принесла ощутимые результаты: на модернизацию тепловых сетей было потрачено 7,4 млрд тенге.

Алексей ЧАЙКА,
по информации РСК.

ИНКЛЮЗИВНОЕ ОБЩЕСТВО

Приписок – меньше, пользы – больше

AMANAT

– Какой смысл включать в карту доступности объекты, которые в принципе адаптировать невозможно? – этот вопрос член совета по вопросам семьи и социальной защиты населения при Акмолинском областном филиале партии «AMANAT» Василий Шиманский озвучил на очередном заседании совета.

Надо сказать, что это в корне изменило тональность обсуждения пункта плана заседания «О ходе реализации п. 114 «Дополнительная адаптация объектов для людей с особыми потребностями» Дорожной карты по исполнению предвыборной программы партии «Вместе с народом!» по Акмолинской области на 2023-2027 годы».

Как правило, алгоритм обсуждения любой проблемы таков: запланировано – сделано. Если не сделано, то почему – кто виноват – обязать выполнить к сроку.

Конечно, это нужно делать: рекомендации вырабатываются, ответственность повышается...

Но бывает и так, что даются поручения, выполнить которые в назначенные сроки в принципе невозможно. Уж очень быстро изменяется ситуация, а вместе с нею и цены, текучесть кадров трудно прогнозировать. Да и сами планы, программы иногда составляются по принципу «если надо, запланируем». А планировать у нас принято «по нарастающей».

Бесспорно, что людям с особенностями здоровья передвигаться по нашим городам, райцентрам становится легче, среда становится доступнее.

По информации руководителя областного управления координации занятости и социальных программ Шолпан Салыковой, по состоянию на первое ноября 2024 года по нашей области опубликованы сведения о 1 695 объектах социальной инфраструктуры. Из них доступны для кресло-колясочников 1 039 объектов, для лиц с нарушением слуха – 1 134, для лиц с нарушением зрения – 1 045 объектов. 1 042 объекта доступны для лиц с нарушением опорно-двигательного аппарата.

С 2021 года по 2023 год проведена работа по дополнительной адаптации 577 объектов в области.

На портале «Социальная защита лиц с инвалидностью» функционирует интерактивная карта доступности. Она, конечно, очень нужна. Именно тем, кто вынужден заранее продумывать маршрут: людям слабовидящим, маломобильным...

Но вот только реальность часто с картой не совпадает, в ней указываются неверные сведения. Такие случаи мониторинговые группы выявили, в частности, в Бурабайском районе.

Думается, что какого-то злого умысла, намерений ввести в заблуждение нет. Хозяин магазинчика, расположенного в доме 60-х годов прошлого столетия, сделал какой-то временный настил. А он тут же пришел в негодность.

И винить его тоже не стоит. Ну не думали 60-70 лет назад о людях с инвалидностью. В стране, которая вот-вот «будет жить при коммунизме» было не до них. Поэтому и строили дома, которые тогда, а уж тем более теперь адаптировать к нуждам наших маломобильных сограждан невозможно.

Достаточно сравнить с новостройками. Сейчас ни один жилой дом, тем более административное здание, объект культуры без пандуса не примут.

Но в райцентрах, малых городах строят куда меньше, чем в областном центре. По максимуму надо работать с тем, что есть. Но если адаптировать объект в принципе невозможно, то не лучше ли план изменить. И работать там, где можно что-то сделать.

И людям пользы больше, и приписок будет меньше.

– Нужны четкие критерии зданий, подлежащих и не подлежащих адаптации, – подчеркивал член совета Марат Ибраев. – ГАСК должен дать заключение, пригодно ли здание для таких работ.

Нина МИТЧИНОВА.

С ДИПЛОМОМ – В СЕЛО

Мой дом – моя крепость

Фото предоставлено автором.

В последние годы в Казахстане наблюдается активное развитие программ, направленных на привлечение специалистов в сельские населенные пункты. Например, «С дипломом – в село» предусматривает меры социальной поддержки для работников здравоохранения, образования, культуры и агропромышленного комплекса. Эта программа не только помогает улучшить качество жизни в селах, но и способствует развитию местных сообществ.

По информации Айжан Даукеновой, руководителя отдела экономики и финансов Аккольского района, в 2024 году сумма подъемного пособия для новых специалистов составляла 100 МРП (369 200 тенге). Также предусмотрен бюджетный кредит на приобретение жилья в размере 2 000 МРП – 7 384 000 тенге. За 11 месяцев текущего года подъемные пособия получили 10 специалистов, девять из них работают в сфере образования и один – в агропромышленном комплексе.

Программа «С дипломом – в село», действующая с 2009 года, оказала значительное влияние на жизнь аккольцев. Так, более 80 специалистов получили бюджетные кредиты на жилье, а 241 человек смог воспользоваться подъемными пособиями. Это не только поддерживает молодых специалистов, но и способствует их успешной интеграции в социальную среду. К слову, не только молодых.

История Бакытжуль Алимбаевой, учителя химии и биологии, которая в 2017 году переехала в село Уркопинка и получила бюджетный кредит на жилье сроком на 7 лет, яркое тому подтверждение. С тех пор она активно участвует в жизни региона. Бакытжуль не только передает знания ученикам, но и реализует свои проекты в области животноводства и огородничества.

– Мой дом – моя крепость, – так говорит Бакытжуль, отмечая, что ее дом стал не только местом проживания, но и центром для реализации различных инициатив. – Я счастлива в своем доме, на столе всегда свежие натуральные продукты, у меня любимая работа, есть возможность воспитывать внуков, находясь с ними рядом, передавая им свои знания и опыт.

Такие примеры вдохновляют молодежь и показывают, что жизнь в селе может быть насыщенной и плодотворной.

– Привлечение молодежи и специалистов в различные сферы, такие как образование, здравоохранение и сельское хозяйство позволяет не только восполнить кадровые пробелы, но и внедрить новые идеи и технологии. Участие молодых профессионалов в жизни села способствует улучшению инфраструктуры, повышению уровня образования и здравоохранения, а также развитию местного самоуправления. Это создает возможность для формирования крепких предприятий, где профессионалы могут реализовывать свои идеи и проекты, а также активно участвовать в общественной жизни, – уверена Айжан Даукенова.

С каждым годом такие программы становятся все более актуальными, а их успешная реализация открывает новые горизонты для развития Казахстана.

Динара АРХАРОВА.
Аккольский район.

ПУЛЬС РЕГИОНОВ

Да будет свет!

Для жителей села Каражар Целиноградского района год завершается хорошим подарком: окончены работы по строительству и вводу в эксплуатацию второй очереди сетей электроснабжения. Реализация этого проекта стала важным шагом в улучшении качества жизни и создании комфортных условий для местного населения.

Проект, разработанный в соответствии с генеральным планом развития, предусматривал строительство современной инфраструктуры электроснабжения, которая охватывает все жилые массивы села Каражар.

В рамках второй очереди подключены распределительный пункт РП-2 и десять трансформаторных подстанций. Все оборудование полностью укомплектовано, протестировано и введено в эксплуатацию. Подключение абонентов, имеющих правоустанавливающие документы на дома, уже началось.

Энергоснабжение надежное и готово к эксплуатации в зимний период, что особенно важно для села. Новый этап развития Каражара – это не только свет в домах, но и новые возможности для роста и благополучия.

Жители Каражара выражают благодарность акиматам области и Целиноградского района за проделанную работу и радуются тому, что новогодние праздники они встретят без перебоев в электроснабжении.

Ренат ШАГАЛАЕВ.
Целиноградский район.

Фото предоставлено пресс-службой областного акимата

ПОГОДА В КОКШЕТАУ

ВТОРНИК 24 декабря	СРЕДА 25 декабря	ЧЕТВЕРГ 26 декабря
Облачно	Ясно	Пасмурно
днем -5, -7	днем -6, -8	днем -7, -9
ночью -9, -11	ночью -8, -10	ночью -8, -10

ПОДПИСКА-2025
Продолжается подписка на газету «Акмолинская правда». Оформить ее можно в любом почтовом отделении.
ТЕЛЕФОНЫ ДЛЯ СПРАВОК 25-15-10, 25-46-09

Читайте материалы наших корреспондентов на сайте
apgazeta.kz
НА САЙТЕ НОВОСТЕЙ БОЛЬШЕ

НАХОДИТЕ НАС НА FACEBOOK
facebook.com/people/Акмолинская-правда

КОРРУПЦИИ – НЕТ

Работа стала призванием

Фото: предоставлено автором.

Стойкость и неподкупность – главные качества сотрудника Антикора.

На сегодняшний день Антикоррупционная служба Республики Казахстан представляет собой сильный и слаженный механизм противодействия коррупции.

Сотрудники данной структуры расследуют коррупционные правонарушения, применяют превентивные меры и восстанавливают справедливость. Выдержка и компетентность офицеров становятся основой для успешной реализации антикоррупционной политики.

Яркий пример профессионализма и стойкости – старший лейтенант Антикоррупционной службы Абай Жаналинов – заместитель руководителя управления превенции ДАПК по Акмолинской области.

Абай Мурзабекович начал свой путь в правоохранительной сфере в 2013 году. В Антикоррупционной службе – с ноября 2021 года.

В соответствии со своими должностными обязанностями обеспечивает координацию местных исполнительных органов по реализации типового базового направления «Противодействие коррупции». Занимается непосредственно выявлением и устранением коррупционных рисков в социально-значимых сферах и формированием антикоррупционной культуры в регионе.

Присущие ему принципиальность и добропорядочность делают его образцом в исполнении служебного долга.

В профессиональной деятельности Абай Жаналинов демонстрирует непримиримость к коррупции, стремление к укреплению законности, справедливости, а также повышению доверия общества к правоохранительным органам. Его преданность делу вдохновляет коллег и служит напоминанием о высоких идеалах службы.

Помимо профессиональных достижений, у Абая есть успехи в спорте. Он обливается первым разрядом по настольному теннису, неоднократно становился победителем и призером спартакиад среди госслужащих. Отмечен грамотами за успехи в зимнем многоборье, а также завоевывал награды на соревнованиях по бегу областного и республиканского уровня. Особенно стоит отметить его успехи в ведомственных спартакиадах среди сотрудников Антикоррупционной службы.

Свою миссию Абай Жаналинов, которую он считает не просто работой, а делом жизни видит, в борьбе с коррупцией. Его слова: «Участвовать в коррупции или противостоять ей – выбор каждого» звучат как призыв к осознанию важности борьбы за честность и справедливость. Для него профессия борца с коррупцией – это не только служба, но и высокая идея служения обществу и своей стране.

Сагыныш АЯГАНОВА,
первый заместитель руководителя департамента Агентства РК по противодействию коррупции по Акмолинской области.

ФИНАНСОВАЯ ГРАМОТНОСТЬ

Кто освобожден от декларирования

Фото с сайта gov.kz.

Сегодня в систему всеобщего декларирования уже вошли более четырех млн человек: госслужащие, руководители квазигосударственного сектора, представители бизнеса и их супруги...

Для устранения бумажных и иных барьеров созданы электронные сервисы по сдаче деклараций через кабинет налогоплательщика (cabinet.salyk.kz), веб-портал «Электронного правительства» (egov.kz), мобильные приложения «e-Salyq Azamat» (налоговый кошелек), «eGov mobile», «Halyk», «Банк ЦентрКредит» и «Kaspi».

Для иных категорий граждан обязательства по представлению декларций возникнут в 2025 году. Предполагалось, что на четвертом этапе всеобщего декларирования они распространятся на пенсионеров, домохозяек, студентов. Это порядка 8 млн человек.

В рамках реализации поручений Главы государства о пересмотре подходов к всеобщему декларированию было предложено освободить данную категорию граждан от представления деклараций об активах и обязательствах, за исключением лиц, имеющих активы за пределами страны.

Этому также способствует оцифрованность баз данных госорганов, высокая доля безналичных платежей (86%), автоматизированный налоговый контроль, обмен данными по финансовым счетам в рамках международных соглашений, а также широкая доступность цифровых услуг.

Министерством финансов предложено сохранить обязанность по представлению декларации об активах и обязательствах для лиц, имеющих активы за рубежом, кандидатов на выборную должность, на занятие государственной должности и приравненным к ним, а также для желающих стать крупными участниками банков, рынка ценных бумаг, страховых организаций.

Также гражданам будет предоставлено право добровольно представить декларацию об активах и обязательствах.

Важно помнить: обязанность по представлению ежегодной декларации о доходах и имуществе для госслужащих, руководителей, учредителей квазигосударственных и частных компаний (в том числе владельцев акций свыше 25% и более), их супругов, также лиц, имеющих активы за пределами Республики Казахстан и (или) получивших доход, облагаемый самостоятельно, сохраняется.

Дополнительно предложено установить аналогичную обязанность для лиц, совершивших крупные приобретения стоимостью свыше 20 000 МРП (74 млн тенге).

Пресс-служба департамента государственных доходов по Акмолинской области.

ГОСПРОГРАММЫ

Условия станут лучше

Два жилых блока построили в колонии Акмолинской области.

Здания возвели в рамках программы, которая предусматривает поэтапный переход от отрядной системы к покамерному содержанию осужденных.

Для ее реализации разработана Дорожная карта по модернизации инфраструктуры пенитенциарной системы МВД РК, запланировано строительство новых учреждений, отвечающих всем международным стандартам.

Новые здания осмотрели представители госструктур, надзорных и правоохранительных органов региона.

Фото: предоставлено пресс-службой ДУИС по Акмолинской области.

На свободу – с новой профессией

Современные требования рыночной экономики диктуют свои правила.

Рабочие профессии требуют специальной, отличной от вчерашнего дня, профессиональной подготовки.

В учреждениях УИС Акмолинской области свой бизнес организовали ряд предпринимателей. Сегодня здесь осужденные заняты изготовлением ЖБИ, металло- и деревообработкой, пошивом спецодежды...

Для повышения конкурентоспособности работающих осужденных, повышения их профессионального уровня, сотрудниками Акмолинской УИС совместно с общественными фондами «Антарес А», «Жизненный путь» организовано обучение на казахстанской обучающей онлайн-платформе «Skills Enbek».

Программой предусмотрены краткосрочные курсы по различным специальностям и направлениям, что дает возможность осужденным повысить квалификацию, получить новую специальность, востребованную на рынке труда и даже открыть собственный бизнес.

Первыми учащимися краткосрочных курсов по повышению квалификации стали шестеро осужденных мужчин, из них двое трудоустроены в мебельном цехе промышленной зоны учреждения № 7. Четыре осужденные женщины учреждения начали обучаться на краткосрочных курсах по новой для них профессии «Парикмахерское дело».

По итогам обучения осужденным, подтвердившим свои знания в процессе тестирования, будут вручены сертификаты.

Получив квалификацию, участники проекта смогут работать не только в стенах учреждения, после освобождения найти хорошо оплачиваемую работу, мужчины – по производству и сборке корпусной мебели, а женщины практиковать услуги парикмахерского салона.

Ирина ГОРНОВА,
пресс-секретарь ДУИС по Акмолинской области.

Фото: предоставлено пресс-службой ДУИС по Акмолинской области.

ПОДПИСКА-2025

«Акмолинская правда» – газета с более чем столетней историей, авторитетное и узнаваемое издание, которое распространяется по всей Акмолинской области и в г. Астане.

Читая «АП», вы можете узнать больше не только о своем регионе, но и о ситуации в области.

Аргументированный анализ событий и уникальные личности, острые проблемы и самые красивые уголки Акмолинского региона – на наших страницах!

Факты не придется проверять – это уже сделали наши опытные журналисты.

Подписные цены на 2025 год Индекс 65448

№	Индекс	Наименование	Период подписки	Подписная цена
1	65448	«АКМОЛИНСКАЯ ПРАВДА» индив. (гор.)	6 мес. 12 мес.	3 909 7 818
2	15448	«АКМОЛИНСКАЯ ПРАВДА» ведом. (гор.)	6 мес. 12 мес.	8 892,54 17 785,08
3	65448	«АКМОЛИНСКАЯ ПРАВДА» индив. (село)	6 мес. 12 мес.	3 909 7 818
4	15448	«АКМОЛИНСКАЯ ПРАВДА» ведом. (село)	6 мес. 12 мес.	5 909 11 818
5	55448	«АКМОЛИНСКАЯ ПРАВДА» год. льготная	12 мес.	5 818

Телефоны для справок: 25-15-10, 25-48-80.

ЭКСПЕРТНОЕ МНЕНИЕ

Перевод часов: беспроигрышный компромисс

В последнее время вопрос перехода Республики Казахстан на UTC+5 приобрел особую актуальность, поскольку мнения внутри казахстанского общества разделились.

Казахстан – не первая страна в мире, перешедшая к единому часовому поясу, и следует обратиться к опыту Китая, который перешел на единое исчисление времени на своей территории в 1949-1950 гг. До этого на территории Китая – второго по площади государства – действовало 5 часовых поясов. Переход к единому времени позволил гармонизировать систему государственного управления.

Переход Казахстана на UTC+5 продиктован географическими, экономическими и социальными соображениями.

Географически Казахстан расположен между долготами, которые естественным образом совпадают с UTC+4 и UTC+6. Однако общенациональный стандарт UTC+5 представляет собой наилучший компромисс для совмещения солнечного времени с трудовой деятельностью. Благодаря такому совмещению время восхода и захода солнца более точно соответствует часам, когда люди бодрствуют, что уменьшает несоответствие между естественными циклами светового дня и официальным временем. Такая синхронизация повышает производительность труда за счет использования естественного освещения в рабочее время и минимизации сбоев, вызванных недостатком солнечного света в ранние или поздние часы дня.

Экономика Казахстана глубоко взаимосвязана с соседними странами, особенно в рамках таких региональных объединений, как Евразийский экономический союз (ЕАЭС) и Шанхайская организация сотрудничества (ШОС). Многие из этих партнеров работают в часовых поясах близких к UTC+5, в частности, Россия и Узбекистан. Переход на UTC+5 улучшит синхронизацию с торговыми партнерами, упростит деловые коммуникации, транспортную логистику и финансовые операции. Для бизнеса и инвесторов единый стандарт времени упрощает операции и сокращает количество ошибок, способствуя экономическому росту.

Внутри страны единый часовой пояс позволяет устранить путаницу, вызванную наличием нескольких часовых поясов. Такое упрощение благоприятно влияет на промышленность, транспорт и связь, обеспечивая согласованность действий в регионах страны, которые становятся все более взаимосвязанными.

Таким образом, переход Республики Казахстан полностью на UTC+5 упрощает административные процессы, поездки и составление графиков по всей стране, способствуя национальному единству и повышению эффективности работы.

С. КУДРЯВЦЕВ,
кандидат биологических наук, доцент, и.о. профессора кафедры «Рудничная аэрология и охрана труда» Карагандинского технического университета им. А. Сагинова.

«Melior Group» ЖШС «Ақмола облысы Ақмол ауданындағы Мұлғашарип-2 учаскесінің барлау жоспары» жобасы бойынша қоршаған ортаға әсер етуге экологиялық рұқсат алуға өтінім беру материалдары бойынша ашық жиналыстар түрінде қоғамдық тыңдаулар өткізілетіні туралы хабарлайды («Қоршаған ортаны қорғау» Бөлімі (ҚОБ), Рұқсат етілген шығарындылар нормативтері (РЕШН), Өндірістік экологиялық бақылау бағдарламасы (ӨЭББ), Қалдықтарды басқару бағдарламасы (ҚББ), Қоршаған ортаны қорғау іс-шаралар жоспары (ҚОІШЖ)).

Әсер ету аумағы: Ақмола облысы, Ақмол ауданы, Қарасай а.о., Сазды бұлақ а. (бұрынғы – Минское а.).

Әсер ету аумағының географиялық координаттары: 52°06'28"N, 72°12'08"E.

Учаскенің географиялық координаттары: 1. 52°05'00"N, 72°10'00"E; 2. 52°05'00"N, 72°09'00"E; 3. 52°04'00"N, 72°09'00"E; 4. 52°04'00"N, 72°10'00"E.

Қоғамдық тыңдаулар 2025 жылғы 3 ақпанда сағат 11:00-де мына мекенжай бойынша өтеді: Ақмола облысы, Ақмол ауданы, Қарасай а.о., Сазды бұлақ а. (бұрынғы – Минское а.), Ы. Алтынсарин көш., 1/1 (мектеп гимараты).

Zoom платформасындағы тыңдауларға қатысу үшін онлайн қосылымға сілтеме:https://us06web.zoom.us/j/85811580730?pwd=26rkTT3ymxNeSq4CzjVb7iDdM1V7G1.1. Конференция идентификаторы:858 1158 0730. Кіру коды: 955526.

Жоспарланған іс-шараның бастамашысы: «Melior Group» ЖШС, ҚР Астана қ., Байконыр ауданы, А. Пушкин көш., 67/1 үйі. БСН 141040023851. Директоры: Хайруллина Ө.Ә. Байланыстар: тел. 8 (707) 700-70-55, e-mail: melior121@mail.ru.

Өтінішті: «Сарыарқа экология» ЖШС, ҚР, Қарағанды облысы, Қарағанды қ., Қазыбек би атындағы ауданы, Ерікпанов көш., 14Б. БСН: 150640024474. Екілі: Матвеева О.В. Байланыстар: 8 (778) 516-00-85, e-mail: olga_m_2008@inbox.ru.

Қоғамдық тыңдаулардың материалдарымен https://ecoportal.kz сайттарда «Жарияланған тыңдаулар» бөлімінде және https://www.gov.kz/memleket/entities/aqmola-upr?lang=ru «Қоғамдық тыңдаулар» бөлімінде танысуға болады.

Жобалық материалдар бойынша қосымша ақпаратты 8 (778) 516-00-85 телефондары арқылы сұрауға болады, e-mail: olga_m_2008@inbox.ru.

Есокрутлер мен ұсыныстар «Ақмола облысының табиғи ресурстар және табиғатты пайдалануды реттеу басқармасы» ММ келесі мекенжайлар бойынша қабылдайды: expeco@mail.ru және Көкшетау қ., Абай көш., 89. Байланыстар: 8 (7162) 40-28-07.

ТОО «Melior Group» объявляет о проведении общественных слушаний в форме открытых собраний по материалам к заявке на получение экологического разрешения на воздействие по проекту «План разведки участка Мұлғашарип-2 в Аккольском районе Акмолинской области» (Раздел «Охрана окружающей среды» (РООС), Нормативы допустимых выбросов (НДВ), Программа производственного экологического контроля (ППЭК), Программа управления отходами (ПУО), План природоохранных мероприятий (ППМ)).

Территория воздействия: Акмолинская область, Аккольский район, Карасайский с. о., с. Сазды булак (ранее – с. Минское).

Географические координаты территории воздействия: 52°06'28"N, 72°12'08"E.

Географические координаты участка: 1. 52°05'00"N, 72°10'00"E; 2. 52°05'00"N, 72°09'00"E; 3. 52°04'00"N, 72°09'00"E; 4. 52°04'00"N, 72°10'00"E.

Общественные слушания состоятся 3 февраля 2025 года в 11.00 по адресу: Акмолинская область, Аккольский район, Карасайский с. о., с. Сазды булак (ранее – с. Минское), ул. Ы. Алтынсарина, 1/1 (здание школы).

Ссылка на онлайн-подключение для участия в слушаниях на платформе Zoom: https://us06web.zoom.us/j/85811580730?pwd=26rkTT3ymxNeSq4CzjVb7iDdM1V7G1.1. Идентификатор конференции: 858 1158 0730. Код доступа: 955526.

Инициатор намечаемой деятельности – ТОО «Melior Group», РК, г. Астана, район Байконыр, ул. А. Пушкина, зд. 67/1, БИН 141040023851. Директор – Хайруллина Ө. Ә. Контакты: тел. 8 707 700 70 55, e-mail:melior121@mail.ru.

Разработчик – ТОО «Сарыарка экология», РК, Карагандинская область, г. Караганда, район им. Казыбек би, ул. Ерикпанова, 14Б, БИН 150640024474. Представитель – Матвеева О. В. Контакты: тел. 8 778 516 00 85, e-mail: olga_m_2008@inbox.ru.

С материалами общественных слушаний можно ознакомиться на сайте https://ecoportal.kz в разделе «Опубликованные слушания» и https://www.gov.kz/memleket/entities/aqmola-upr?lang=ru в разделе «Общественные слушания».

Дополнительную информацию по проектным материалам можно запросить по тел. 8 778 516 00 85, e-mail: olga_m_2008@inbox.ru.

Замечания и предложения принимают ГУ «Управление природных ресурсов и регулирования природопользования Акмолинской области» по адресам: expeco@mail.ru и г. Кокшетау, ул. Абая, 89. Контакты: 8 (716-2) 40-28-07.

ТОО «Теміржолсу-Кокшетау» доводит до сведения потребителей, что с 1 января 2025 года вводится в действие временной компенсирующий дифференцированный тариф на регулируемые услуги по подаче воды по распределительным сетям согласно приказу №148-ОД от 20.11.2024 года департамента Комитета по регулированию естественных монополий по Акмолинской области:

– первая группа – физические лица, организации, занимающиеся производством тепловой энергии, – 150,58 тенге без НДС,

– прочие потребители, юридические лица, не входящие в состав первой и третьей групп, – вторая группа – 869,24 тенге без НДС,

– организации, содержащиеся за счет бюджетных средств, – третья группа – 893,35 тенге без НДС.

Среднеотпускной тариф – 424,69 тенге без НДС.

«Алтын Жиек» ЖШС Ақмола облысы Ақмол ауданындағы Шолақ-Қарасу кен орнының құрамында тотығқан алтын бар кендерін өндіруге арналған тау-кен жұмыс жоспарына «Ықтималдылық асқыр тұрғылы есеп» жобасы бойынша қоғамдық тыңдаулар ашық түрінде өткізеді.

Аумағына әсер етуі мүмкін жаңа аумағында қоғамдық тыңдаулар өткізілетін мекіметік-аумақтық бірліктердің тізбесі: Шортанды ауданы, Қаратөбе а.

Учаске ортасының географиялық координаттары: 51°53'14.61"С. Е., 71°45'3.98"Ш. Б.

Әсер ету аумағының географиялық координаттары: 51°48'18.72"С. Е., 71°50'14.30"Ш. Б.

Қоғамдық тыңдау 6.02.2025 ж. сағат 15.00-де Шортанды ауданы, Қаратөбе а, Орталық к, 1 үй (бұрынғы дүкен ғимараты). Ашық жиналысты өткізу мерзімі қоғамдық тыңдауларға қатысушылардың шешімі бойынша қатарынан бес жұмыс күнінде дейін ұзартылуы мүмкін

Тыңдаулар гибридті форматта өткізіледі, қатысу үшін ZOOM Meeting Cloud қосымшасын мекенжайға кіру немесе жүктеу қажет. Конференцияны сайттастыру: 413 945 6516. Пароль 777.

Инициатор – ТОО «Алтын Жиек», БИН 041240000086, г. Астана, район Есиль, проспект Туран, здание 1, тел.: 8 701 412 96 38.

Жобаны әзірлеуші «АЛАИТ» ЖШС [, БСН:100540015046, Көкшетау қ, Васильковский шл/а., 4Г , тел.: 8(777)4212014.

Портатқа сілтеме: https://ecoportal.kz және https://www.gov.kz/memleket/entities/aqmola-upr?lang=ru

Қоғамдық тыңдаулар өткізу кезінде мекеленіп отырған қызмет туралы қосымша ақпарат алуға, сондай-ақ, мекеленіп отырған ысырмелерге қатысты құжаттардың көшірмелерін e-mail: alai2030@gmail.com және тел: 8(7777)4212014.

ЖАО жұртшылығын қоғамдық тыңдаулардың өткізу туралы ақпаратқа қол жеткізуін қамтамасыз етуге жауапты – «Ақмола облысының табиғи ресурстар және табиғат пайдалануды реттеу басқармасы» ММ, Көкшетау қ, Абай к, 89 үй, тел.: 8(7162)401403, электрондық мекенжайы: natur@aqmola.gov.kz.

ТОО «Алтын Жиек» проводит общественные слушания по проекту «Отчет о возможных воздействиях» к плану горных работ на добычу окисленных золотосодержащих руд месторождения Шолак-Карасу в Аккольском районе Акмолинской области.

Перечень административно-территориальных единиц, на территорию которых может быть оказано воздействие и на территории которых будут проведены общественные слушания: Шортандинский район, с. Каратобинское.

Географические координаты центра участка: 51°53'14.61"С. Ш., 71°45'3.98"В. Д.

Географические координаты территории воздействия: 51°48'18.72"С. Ш., 71°50'14.30"В. Д.

Слушания состоятся 6.02.2025 г. в 15.00 по адресу: Шортандинский район, с. Каратобинское, ул. Орталык, д. 1(здание бывш. магазина). Срок проведения открытого собрания может быть продлен до пяти последовательных рабочих дней по решению участников общественных слушаний.

Слушания будут проведены в смешанном формате, для принятия участие необходимо прийти по адресу или скачать приложение ZOOM MeetingCloud. Идентификация конференции: 413 945 6516. Пароль 777.

Инициатор – ТОО «Алтын Жиек», БИН 041240000086, г. Астана, район Есиль, проспект Туран, здание 1, тел.: 8 701 412 96 38.

Разработчик проектной документации – ТОО «АЛАИТ», БИН 100540015046, г.Кокшетау, мкр. Васильковский, 4Г, тел. 8 777 421 20 14.

Ссылка на портал: https://ecoportal.kz/ и https://www.gov.kz/memleket/entities/aqmola-upr?lang=ru.

Можно получить дополнительную информацию о намечаемой деятельности при проведении общественных слушаний, а также запросить копии документов, относящихся к намечаемой деятельности, по e-mail:alai2030@gmail.com и по тел. 8 777 421 20 14.

МИО, ответственный за обеспечение доступа общественности к информации о проведении общественных слушаний – ГУ «Управление природных ресурсов и регулирования природопользования по Акмолинской области», г. Кокшетау, ул. Абая, 89, тел. 8 (716-2) 40-14-03, электронный адрес: natur@aqmola.gov.kz.

«ҚАЗАҚСТАН» РЕСПУБЛИКАЛЫҚ ТЕЛЕРАДИОКОРПОРАЦИЯСЫ» АКЦИОНЕРЛІК ҚОҒАМЫ АҚМОЛА ОБЛЫСТЫҚ ФИЛИАЛЫ

020000, Көкшетау қ., М.Сағдиев к-сі, 19
телефон 40 13 75 факс: 40 15 05

АКМОЛИНСКИЙ ОБЛАСТНОЙ ФИЛИАЛ АКЦИОНЕРНОГО ОБЩЕСТВА «РЕСПУБЛИКАНСКАЯ ТЕЛЕРАДИОКОРПОРАЦИЯ «КАЗАХСТАН»

020000, г. Кокшетау, ул.М.Сагдиева, 19
телефон 40 13 75 факс: 40 15 05

27.12.2024 № 02-03/382

ЭФИРЛІК АНЫҚТАМА
20.12.2024 жылғы № 01-ТМ/ 152 келісім шарт бойынша
« 27 » желтоқсан 2024 жыл

«Қазақстан» РТРК» АҚ Ақмола облыстық филиалы осымен **2024 жылдың 27 желтоқсан күні «KÓKSHE»** телеарнасында «Телемаркет» бөлімінде қазақ және орыс тілдерінде қоғамдық тыңдауларды өткізу туралы мәтіндік хабарландыру жарияланғанын растайды.
Хабар тарату форматы: Әмбебап (қоғамдық-саяси, ақпараттық, танымдық, мәдени және ойын-сауық).
Эфирмен қамту: Ақмола облысы халқының 98%. Астана, Алматы, Павлодар қалалары, Жамбыл облысы, Қарағанды облысы және Қазақстанның басқа қалалары OTAU TV арқылы көрсетіледі.
Хабар тарату тілі:
60% - қазақ тілінде;
40% - орыс тілінде.
Трансляция көлемі: күніне кемінде 14 сағат
«KÓKSHE» телеарнасының сигналын «OTAU TV» ұлттық телевизиясының қызметтеріне көтеру және тарату. «Қазақстан» арнасына 45 минуттық қосылым бар (17.00-17.45).

Анықтама сұрау салу орнына берілді.

Мәтін

«Алтын Жиек» ЖШС-і Ақмола облысы Аккөл ауданындағы Шолақ-Қарасу кен орнының құрамында тотыққан алтын бар кендерін өндіруге арналған тау-кен жұмыс жоспарына «Ықтимал әсерлер туралы есеп» жобасы бойынша қоғамдық тыңдаулар ашық түрінде өткізеді. Аумағына әсер етуі мүмкін және аумағында қоғамдық тыңдаулар өткізілетін әкімшілік-аумақтық бірліктердің тізбесі: Шортанды ауданы, Қаратобе а.
Учаске ортасының географиялық координаттары: 51°53'14.61"С. Е., 71°45'3.98"Ш. Б.
Әсер ету аумағының географиялық координаттары: 51°48'18.72"С. Е., 71°50'14.30"Ш. Б.
Қоғамдық тыңдау 06.02.2025 ж. сағат 15.00-де Шортанды ауданы, Қаратобе а, Орталық к, 1 үй (бұрынғы дүкен ғимараты). Ашық жиналысты өткізу мерзімі қоғамдық тыңдауларға қатысушылардың шешімі бойынша қатарынан бес жұмыс күніне дейін ұзартылуы мүмкін. Тыңдаулар гибридті форматта өткізіледі, қатысу үшін ZOOM Meeting Cloud қосымшасын мекенжайға келу немесе жүктеу қажет.
Конференцияны сәйкестендіру: 413 945 6516. Пароль 777.
Бастамашы – «Алтын Жиек» ЖШС-і, ЖНС: 041240000086, Нұр-Сұлтан қ, Есиль ауданы, Тұран даңғылы, ғимарат 1, тел.: 8 701 412 96 38. Жобаны әзірлеуші «АЛАИТ» ЖШС-і (01.08.2013ж. №01583Р МЛ, Экологиялық реттеу және бақылау комитетімен, ҚР Қоршаған ортаны қорғау министрлігімен берілген), БСН:100540015046, Көкшетау қ, Васильковский ш /а., 4Г, тел.: 8 (777) 421 20 14. Порталға сілтеме: https://ecoportal.kz және https://www.gov.kz/memleket/entities/aqmola-upr?lang=ru. Қоғамдық тыңдаулар өткізу кезінде межеленіп отырған қызмет туралы қосымша ақпарат алуға, сондай-ақ межеленіп отырған қызметке қатысты құжаттардың көшірмелерін e-mail: alait2030@gmail.com және тел.: 8 (777) 421 20 14. ЖАО жұртшылықтың қоғамдық тыңдауларды өткізу туралы ақпаратқа қол жеткізуін қамтамасыз етуге жауапты – «Ақмола облысының табиғи ресурстар және табиғат пайдалануды реттеу басқармасы» ММ, Көкшетау қ, Абая к, 89 үй, тел.: 8 (716-2) 40-14-03, электрондық мекенжайы: natur@aqmola.gov.kz.

«Қазақстан» РТРК»
АҚ Ақмола облыстық
филиалының жарнама менеджері **А. Ибраева**

«ҚАЗАҚСТАН» РЕСПУБЛИКАЛЫҚ ТЕЛЕРАДИОКОРПОРАЦИЯСЫ» АКЦИОНЕРЛІК ҚОҒАМЫ АҚМОЛА ОБЛЫСТЫҚ ФИЛИАЛЫ

020000, Көкшетау қ., М.Сағдиев к-сі, 19
телефон 40 13 75 факс: 40 15 05

АКМОЛИНСКИЙ ОБЛАСТНОЙ ФИЛИАЛ АКЦИОНЕРНОГО ОБЩЕСТВА «РЕСПУБЛИКАНСКАЯ ТЕЛЕРАДИОКОРПОРАЦИЯ «КАЗАХСТАН»

020000, г. Кокшетау, ул.М.Сагдиева, 19
телефон 40 13 75 факс: 40 15 05

27.12.2024 № 02-03/382.

ЭФИРНАЯ СПРАВКА
К договору № 01-ТМ/ 152 от 20.12.2024 года
от « 27 » декабря 2024 года

Настоящим **Акмолинский областной филиал АО «РТРК «Казахстан»** подтверждает, что **27 декабря 2024 года** в эфире телеканала **«KÓKSHE»** было размещено текстовое объявления в рубрике «Телемаркет» об общественных слушаниях на казахском и русском языках.

Формат вещания: Универсальный (общественно-политический, информационно-познавательный, культурно-развлекательный).

Охват вещания: 98 % населения Акмолинской области. Город Астана, Алматы, Павлодар, Жамбылская область, Карагандинская область и др. города Казахстана вещаются через « ОТАУ ТВ ».

Язык вещания:
60% - на казахском языке;
40% - на русском языке.

Объем вещания: не менее14 часов в сутки

Подъем и распространение сигнала телеканала «KÓKSHE» к услугам национального телевидения «ОТАУ ТВ». 45-минутная врезка в канал «Казахстан» (17.00-17.45)

Справка дана по месту требования.

Текст

ТОО «Алтын Жиек» проводит общественные слушания по проекту «Отчет о возможных воздействиях» к Плану горных работ на добычу окисленных золотосодержащих руд месторождения Шолак-Карасу в Аккольском районе Акмолинской области. Перечень административно-территориальных единиц, на территорию которых может быть оказано воздействие и на территории которых будут проведены общественные слушания: Шортандинский район, с. Каратобинское.
Географические координаты центра участка: 51°53'14.61"С.Ш., 71°45'3.98"В.Д.
Географические координаты территории воздействия: 51°48'18.72"С.Ш., 71°50'14.30"В.Д.
Слушания состоятся 06.02.2025г. в 15.00 ч. по адресу: Шортандинский район, с. Каратобинское, ул. Орталык, д.1 (здание бывш. магазина). Срок проведения открытого собрания может быть продлен до пяти последовательных рабочих дней по решению участников общественных слушаний. Слушания будет проведена в смешанном формате, для принятия участия необходимо прийти по адресу или скачать приложение ZOOM MeetingCloud.
Идентификация конференции: 413 945 6516. Пароль 777.
Инициатор – ТОО «Алтын Жиек», БИН: 041240000086, г. Нур-Султан, район Есиль, пр. Тұран, здание 1, тел.: 8 701 412 96 38. Разработчик проектной документации ТОО «АЛАИТ» (Лицензия № 01583Р от 01.08.2013 г., выдан Комитетом экологического регулирования и контроля. Министерство охраны окружающей среды РК), БИН:100540015046, г. Кокшетау, мкр. Васильковский, 4Г, тел.: 8 (777) 421 20 14. Ссылка на портал: https://ecoportal.kz/ и https://www.gov.kz/memleket/entities/aqmola-upr?lang=ru. Можно получить дополнительную информацию о намечаемой деятельности, при проведении общественных слушаний, а также запросить копии документов, относящихся к намечаемой деятельности по e-mail:alait2030@gmail.com и по тел.: 8 (777) 421-20-14. МИО ответственный за обеспечение доступа общественности к информации о проведении общественных слушаний - ГУ «Управление природных ресурсов и регулирования природопользования по Акмолинской области», г. Кокшетау, ул. Абая 89, тел.: 8 (716-2) 40-14-03, электронный адрес: natur@aqmola.gov.kz

Менеджер по рекламе
Акмолинского областного
филиала АО «РТРК «Казахстан» **А. Ибраева**

HALYK
POS
30.12.2024 г. 10.42

HALYK
POS
30.12.2024 г. 10.42

30.12.2024 г. 10:42

ТОО «Алтын Жиек» проводит общественные слушания по проекту «Отчет о возможных воздействиях» к Плану горных работ на добычу окисленных золотосодержащих руд месторождения Шолак-Кереку в Аккольском районе Акмолинской области.

Перечень административно-территориальных единиц, на территорию которых может быть оказано воздействие и на территории которых будут проведены общественные слушания: Шортандинский район, с. Кыркобылыск.

Географические координаты центра участка: 51°53'14.6"С.Ш.; 71°45'3.98"В.Д.

Географические координаты территории воздействия: 51°48'18.72"С.Ш.; 71°50'14.30"В.Д.

Слушания состоятся 06.02.2025 г. в 15.00 ч. по адресу: Шортандинский район, с. Кыркобылыск, ул. Орталык, д.1 (здание бывш. магазина). Срок проведения открытого собрания может быть продлен до пяти последовательных рабочих дней по решению участников общественных слушаний.

Слушания будет проведены в смешанном формате, для принятия участия необходимо прийти по адресу или скачать приложение ZOOM Meeting Cloud. Идентификация конференции: 413 945 6516. Пароль 777.

Инициатор – ТОО «Алтын Жиек», БИН: 041240000086, г. Нур-Султан, район Есиль, проспект Туран, здание 1, тел.: 8701412963й.

Разработчик проектной документации ТОО «АЛАНТ», БИН: 100540015046, г. Кокшетау, мкр. Васильковский-4Г, тел.: 8 (777)4212014.

Ссылка на портал: https://ecoportal.kz/ и https://www.gov.kz/memleket/entities/agrola-spr?lang=ru

Можно получить дополнительную информацию о намечаемой деятельности, при проведении общественных слушаний, а также запросить копии документов, относящихся к намечаемой деятельности по e-mail: aln2020@gmail.com и по тел: 8 (777) 421-20-14.

МКО ответственный за обеспечение доступа общественности к информации о проведении общественных слушаний – ГУ «Управление природных ресурсов и регулирования природопользования по Акмолинской области, г. Кокшетау, ул. Абая 89, тел.: 8(7162)401403, электронный адрес: natur@agrola.gov.kz

---

«Алтын Жиек» ЖШС Ақмола облысы Ақмол ауданындағы Шолақ-Кереку кен орнының құрамында тотығған алтын бар кендерін өндіруге арналған тау-кен жұмыс жоспарына «Есептемені жобалау туралы есеп» жобасы бойынша қоғамдық тыңдаулар өткізіп отырады.

Аумағына әсер ету мүмкін және қоғамдық талқылау жүргізілетін тиісінше әкімшілік-аумақтық бірліктердің тізбесі: Шортанды ауданы, Кыркобылыск с.

Учаске орталығының географиялық координаттары: 51°53'14.6"С. Ш., 71°45'3.98"Ш. Б.

Әсер ету аумағының географиялық координаттары: 51°48'18.72"С. Ш., 71°50'14.30"Ш. Б.

Қоғамдық тыңдау 06.02.2025 ж. сағат 15.00-де Шортанды ауданы, Кыркобылыск с., 1 үй (бұрынғы дүкен ғимараты) Анықтамалық мекен-жайы бойынша. Тыңдауларды ашықтығын қамтамасыз ету үшін ашылады бес жұмыс күніне дейін ұзартылуы мүмкін

Тыңдаулар гибридті форматта өтеді,іске, қатысу үшін ZOOM Meeting Cloud қосымшасын жүктеп,кейін келу немесе жүгіну қажет. Конференцияны сәйкестендіру: 413 945 6516. Пароль 777.

Бастамашы – «Алтын Жиек» ЖШС, ЖСН: 041240000086, Нұр-Сұлтан қ, Есіль ауданы, Туран даңғылы, ғимарат 1, тел.: 8701412963й.

Жобаны әзірлеуші «АЛАНТ» ЖШС (, ЖСН: 100540015046, Кокшетау қ,Шалкар к, 18 үй, 15 офис, тел.: 8(777)4212014.

Портала сілтеме: https://ecoportal.kz және https://www.gov.kz/memleket/entities/agrola-spr?lang=ru

Қоғамдық тыңдаулар өткізу кезінде анықталған ашық мәліметті сұрауға болады, сондай-ақ, жобаға қатысты материалдарды пайдалануды e-mail: aln2020@gmail.com және тел: 8(777)421-20-14.

ЖАО мүдделілігінде қоғамдық тыңдауларды өткізу туралы ақпаратқа қол жеткізуге қамтамасыз етуге жауапты – «Ақмола облысының табиғи ресурстар және табиғат пайдалануды реттеу басқармасы» ММ, Кокшетау қ, Абая к, 89 үй, тел.: 8(7162)401403, электрондық мекенжайы: natur@agrola.gov.kz

30.12.2024 г. 10.42

ТОО «Алтын Жиек» проводит общественные слушания по проекту «Отчет о возможных воздействиях» к Плану горных работ на добычу окисленных золотосодержащих руд месторождения Шолак-Карасу в Аккольском районе Акмолинской области.

Перечень административно-территориальных единиц, на территорию которых может быть оказано воздействие и на территории которых будут проведены общественные слушания: Шортандинский район, с. Каратобинское.

Географические координаты центра участка: 51°53'14.61"С.Ш., 71°45'3.98"В.Д.

Географические координаты территории воздействия: 51°48'18.72"С.Ш., 71°50'14.30"В.Д.

Слушания состоятся 06.02.2025 г. в 15.00 ч. по адресу: Шортандинский район, с. Каратобинское, ул. Орталык, д.1 (здание бывш. магазина). Срок проведения открытого собрания может быть продлен до пяти последовательных рабочих дней по решению участников общественных слушаний.

Слушания будет проведена в смешанном формате, для принятия участия необходимо прийти по адресу или скачать приложение ZOOM Meeting Cloud. Идентификация конференции: 413 945 6516. Пароль 777.

Инициатор – ТОО «Алтын Жиек», БИН: 041240000086, г. Нур-Султан, район Есиль, проспект Тұран, здание 1, тел.: 87014129638.

Разработчик проектной документации ТОО «АЛАИТ», БИН: 100540015046, г. Кокшетау, мкр. Васильковский 4Г, тел.: 8 (777)4212014.

Ссылка на портал: https://ecoportal.kz/ и https://www.gov.kz/memleket/entities/aqmola-upr?lang=ru

Можно получить дополнительную информацию о намечаемой деятельности, при проведении общественных слушаний, а также запросить копии документов, относящихся к намечаемой деятельности по e-mail: alait2030@gmail.com и по тел: 8 (777) 421-20-14.

МИО ответственный за обеспечение доступа общественности к информации о проведении общественных слушаний - ГУ «Управление природных ресурсов и регулирования природопользования по Акмолинской области», г. Кокшетау, ул. Абая 89, тел.: 8(7162)401403, электронный адрес: natur@aqmola.gov.kz

«Алтын Жиек» ЖШС Ақмола облысы Аккөл ауданындағы Шолақ-Қарасу кен орнының құрамында тотыққан алтын бар кендерін өндіруге арналған тау-кен жұмыс жоспарына «Ықтимал әсерлер туралы есеп» жобасы бойынша қоғамдық тыңдаулар ашық түрінде өткізеді.

Аумағына әсер етуі мүмкін және аумағында қоғамдық тыңдаулар өткізілетін әкімшілік-аумақтық бірліктердің тізбесі: Шортанды ауданы, Қаратобе а.

Учаске ортасының географиялық координаттары: 51°53'14.61"С. Е., 71°45'3.98"Ш. Б.

Әсер ету аумағының географиялық координаттары: 51°48'18.72"С. Е., 71°50'14.30"Ш. Б.

Қоғамдық тыңдау 06.02.2025 ж. сағат 15.00-де Шортанды ауданы, Қаратобе а, Орталық к, 1 үй (бұрынғы дүкен ғимараты). Ашық жиналысты өткізу мерзімі қоғамдық тыңдауларға қатысушылардың шешімі бойынша қатарынан бес жұмыс күніне дейін ұзартылуы мүмкін

Тыңдаулар гибридті форматта өткізіледі, қатысу үшін ZOOM Meeting Cloud қосымшасын мекенжайға келу немесе жүктеу қажет. Конференцияны сәйкестендіру: 413 945 6516. Пароль 777.

Бастамашы – «Алтын Жиек» ЖШС, ЖНС: 041240000086, Нұр-Сұлтан қ, Есиль ауданы, Тұран даңғылы, ғимарат 1, тел.: 87014129638.

Жобаны әзірлеуші «АЛАИТ» ЖШС (, БСН: 100540015046, Көкшетау қ,Шалкар к, 18 үй, 15 офисі, тел.: 8(777)4212014.

Порталға сілтеме: https://ecoportal.kz және https://www.gov.kz/memleket/entities/aqmola-upr?lang=ru

Қоғамдық тыңдаулар өткізу кезінде межеленіп отырған қызмет туралы қосымша ақпарат алуға, сондай-ақ межеленіп отырған қызметке қатысты құжаттардың көшірмелерін e-mail: alait2030@gmail.com және тел: 8(777)4212014.

ЖАО жұртшылықтың қоғамдық тыңдауларды өткізу туралы ақпаратқа қол жеткізуін қамтамасыз етуге жауапты – «Ақмола облысының табиғи ресурстар және табиғат пайдалануды реттеу басқармасы» ММ, Көкшетау қ, Абая к, 89 үй, тел.: 8(7162)401403, электрондық мекенжайы: natur@aqmola.gov.kz.

30.12.2024 г. 10.45

ТОО «Алтын Жиек» проводит общественные слушания по проекту «Отчет о возможных воздействиях» к Плану горных работ на добычу окисленных золотосодержащих руд месторождения Шолак-Карасу в Аккольском районе Акмолинской области.

Перечень административно-территориальных единиц, на территорию которых может быть оказано воздействие и на территории которых будут проведены общественные слушания: Шортандинский район, с. Каратобинское.

Географические координаты центра участка: 51°53'14.61"С.Ш., 71°45'3.98"В.Д.

Географические координаты территории воздействия: 51°48'18.72"С.Ш., 71°50'14.30"В.Д.

Слушания состоятся 06.02.2025 г. в 15.00 ч. по адресу: Шортандинский район, с. Каратобинское, ул. Орталык, д.1 (здание бывш. магазина). Срок проведения открытого собрания может быть продлен до пяти последовательных рабочих дней по решению участников общественных слушаний.

Слушания будет проведена в смешанном формате, для принятия участия необходимо прийти по адресу или скачать приложение ZOOM Meeting Cloud. Идентификация конференции: 413 945 6516. Пароль 777.

Инициатор – ТОО «Алтын Жиек», БИН: 041240000086, г. Нур-Султан, район Есиль, проспект Тұран, здание 1, тел.: 87014129638.

Разработчик проектной документации ТОО «АЛАИТ», БИН: 100540015046, г. Кокшетау, мкр. Васильковский 4Г, тел.: 8 (777)4212014.

Ссылка на портал: https://ecoportal.kz/ и https://www.gov.kz/memleket/entities/aqmola-upr?lang=ru

Можно получить дополнительную информацию о намечаемой деятельности, при проведении общественных слушаний, а также запросить копии документов, относящихся к намечаемой деятельности по e-mail: alait2030@gmail.com и по тел: 8 (777) 421-20-14.

МИО ответственный за обеспечение доступа общественности к информации о проведении общественных слушаний - ГУ «Управление природных ресурсов и регулирования природопользования по Акмолинской области», г. Кокшетау, ул. Абая 89, тел.: 8(7162)401403, электронный адрес: natur@aqmola.gov.kz

«Алтын Жиек» ЖШС Ақмола облысы Аккөл ауданындағы Шолақ-Қарасу кен орнының құрамында тотыққан алтын бар кендерін өндіруге арналған тау-кен жұмыс жоспарына «Ықтимал әсерлер туралы есеп» жобасы бойынша қоғамдық тыңдаулар ашық түрінде өткізеді.

Аумағына әсер етуі мүмкін және аумағында қоғамдық тыңдаулар өткізілетін әкімшілік-аумақтық бірліктердің тізбесі: Шортанды ауданы, Қаратобе а.

Учаске ортасының географиялық координаттары: 51°53'14.61"С. Е., 71°45'3.98"Ш. Б.

Әсер ету аумағының географиялық координаттары: 51°48'18.72"С. Е., 71°50'14.30"Ш. Б.

Қоғамдық тыңдау 06.02.2025 ж. сағат 15.00-де Шортанды ауданы, Қаратобе а, Орталық к, 1 үй (бұрынғы дүкен ғимараты). Ашық жиналысты өткізу мерзімі қоғамдық тыңдауларға қатысушылардың шешімі бойынша қатарынан бес жұмыс күніне дейін ұзартылуы мүмкін

Тыңдаулар гибридті форматта өткізіледі, қатысу үшін ZOOM Meeting Cloud қосымшасын мекенжайға келу немесе жүктеу қажет. Конференцияны сәйкестендіру: 413 945 6516. Пароль 777.

Бастамашы – «Алтын Жиек» ЖШС, ЖНС: 041240000086, Нұр-Сұлтан қ, Есиль ауданы, Тұран даңғылы, ғимарат 1, тел.: 87014129638.

Жобаны әзірлеуші «АЛАИТ» ЖШС (, БСН: 100540015046, Көкшетау қ, Васильковский ш/а., 4Г, тел.: 8(777)4212014.

Порталға сілтеме: https://ecoportal.kz және https://www.gov.kz/memleket/entities/aqmola-upr?lang=ru

Қоғамдық тыңдаулар өткізу кезінде межеленіп отырған қызмет туралы қосымша ақпарат алуға, сондай-ақ межеленіп отырған қызметке қатысты құжаттардың көшірмелерін e-mail: alait2030@gmail.com және тел: 8(777)4212014.

ЖАО жүргізушілігінің қоғамдық тыңдауларды өткізу туралы ақпаратқа қол жеткізуін қамтамасыз етуге жауапты – «Ақмола облысының табиғи ресурстар және табиғат пайдалануды реттеу басқармасы» ММ, Көкшетау қ, Абая к, 89 үй, тел.: 8(7162)401403, электрондық мекенжайы: natur@aqmola.gov.kz.

30.12.2024 г. 11.30

ТОО «Алтын Жиек» проводит общественные слушания по проекту «Отчет о возможных воздействиях к Плану горных работ на добычу окисленных железосодержащих руд месторождения Шолак-Карасу в Аккольском районе Акмолинской области.

Перечень административно-территориальных единиц, на территории которых может быть оказано воздействие и их территории которых будут проведены общественные слушания Шортандинский район, с. Каратобинское.

Географические координаты центра участка 51°53'14.61"С.Ш., 71°45'3.98"В.Д.

Географические координаты территории воздействия: 51°48'18.72"С.Ш., 71°50'14.10"В.Д.

Слушания состоятся 06.02.2025 г. в 15.00 ч. по адресу: Шортандинский район, с. Каратобинское, ул. Орталык, д.1 (здание бывш. магазина). Срок проведения открытого собрания может быть продлен до пяти последовательных рабочих дней по решению участников общественных слушаний.

Слушания будут проведены в смешанном формате, для принятия участия необходимо прийти по адресу или скачать приложение ZOOM Meeting Cloud. Идентификация конференции: 413 945 6516. Пароль 777.

Инициатор – ТОО «Алтын Жиек», БИН: 041240000086, г. Нур-Султан, район Есиль, проспект Тауке, здание 1, тел.: 8701412963б.

Разработчик проектной документации ТОО «АЛЛИТ», БИН: 100540015046, г. Кокшетау, мкр. Васильковский 4Г, тел.: 8 (777)4212014.

Ссылка на портал: https://ecoportal.kz/ и https://www.gov.kz/memleket/entities/ecto?lang=ru

Можно получить дополнительную информацию о намечаемой деятельности, при проведении общественных слушаний, а также запросить копии документов, относящиеся в намечаемой деятельности по e-mail: alas2030@gmail.com и по тел: 8 (777) 421-20-14.

МКО ответственный за обеспечение доступа общественности к информации о проведении общественных слушаний – ГУ «Управление природных ресурсов и регулирования природопользования по Акмолинской области», г. Кокшетау, ул. Абая 88, тел.: 8(7162)40-403, электронный адрес: natur@aqmola.gov.kz

«Алтын Жиек» ЖШС Ақмола облысы Ақмола ауданындағы Шолақ-Қарасу кен орнының құрамында темірлікке ие бар кендерін өндіруге арналған тау-кен жұмыс жоспарын «Істемеуге всерлер туралы есеп» жобасы бойынша мүмкін болатын талқылау жиналыстарын өткізу туралы хабарлау.

Аумақтық жер атау: мұнай және ауыратаңда мүмкіндік талқылау өткізілетін әкімшілік-аумақтық бірліктердің тізбесі: Шортанды ауданы, Қаратобе а.

Учаске орталығының географиялық координаттары: 51°53'14.61"С. Е., 71°45'3.98"Ш. Б.

Объект аумағының географиялық координаттары: 51°48'18.72"С. Е., 71°50'14.10"Ш. Б.

Қатысушылар тыңдау 06.02.2025 ж. сағат 15.00-де Шортанды ауданы, Қаратобе а, Орталық к, 1 үй (Бұрынғы дүкен ғимараты). Ашық жиналысты өткізу мерзімі жиналыс тыңдауларына қатысушылардың шешімі бойынша қатарынан бес жұмыс күнне дейін ұзартылуы мүмкін.

Тыңдаулар гибридті форматта өтіледі, қатысу үшін ZOOM Meeting Cloud қосымшасын жүктеңіз немесе жүгіну немесе жүгіну керек. Конференцияны сәйкестендіру: 413 945 6516. Пароль 777

Бастамашы – «Алтын Жиек» ЖШС, ЖСН: 041240000086, Нұр-Сұлтан қ, Есіл ауданы, Тәуке даңғылы, ғимарат 1, тел. 8701412963б.

Жобаны әзірлеуші «АЛЛИТ» ЖШС г. ЖСН: 100540015046, Кокшетау қ, Васильковский шағ., 4Г, тел.: 8(777)4212014.

Портала сілтеме: https://ecoportal.kz және https://www.gov.kz/memleket/entities/ecto?lang=ru

Кеңешмен танысуға өтініш жасасаң немесеөтініш ашуға қатысу туралы қосымша ақпарат алуға, сондай-ақ мекемеміз ашылуы мүмкіндігі жайлы қажетті ақпарат алу үшін e-mail: alas2030@gmail.com және тел: 8(777)4212014.

ЖҚО жауапкершілікті қоғамдық талқылауды өткізу туралы хабарлама жоқ ақпаратқа қол жеткізуге жауапты – «Ақмола облысының табиғат ресурстар және табиғат пайдалануды реттеу басқармасын» ММ, Кокшетау қ, Абай к, 88 үй, тел.: 8(7162)40-403, электрондық мекенжайы: natur@aqmola.gov.kz

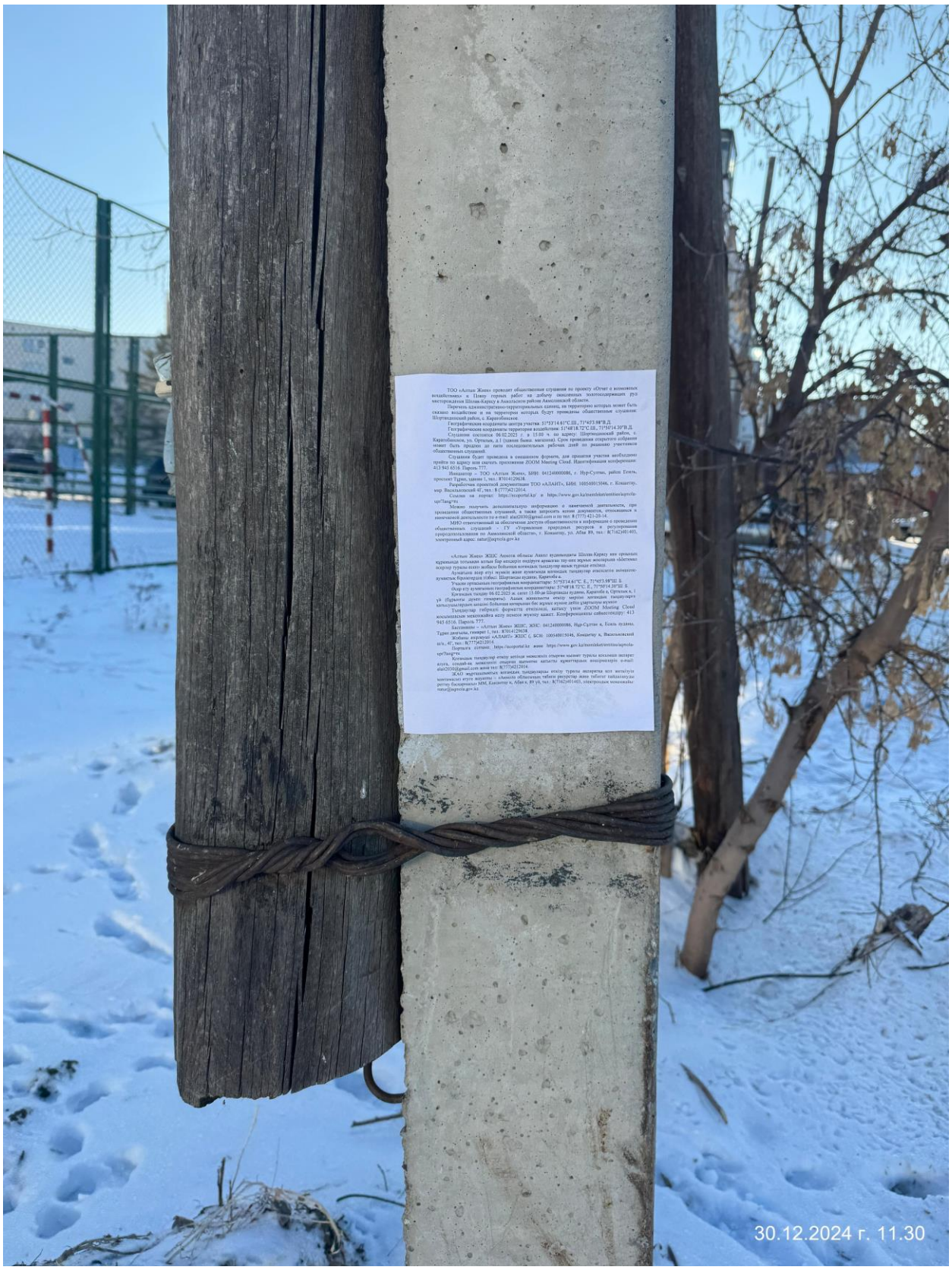

ТОО «Алтын Жиек» проводит общественные слушания по проекту «Отчет о возможных воздействиях» к Плану горных работ на добычу окисленных золотосодержащих руд месторождения Шолак-Карасу в Аякагытском районе Аягозской области.

Перечень административно-территориальных единиц, на территорию которых может быть оказано воздействие и на территории которых будут проведены общественные слушания: Шертинский район, с. Каратобинское.

Географические координаты центра участка: 51°53'14.61"С.Ш., 71°45'23.98"В.Д.

Географические координаты территории воздействия: 51°48'18.72"С.Ш., 71°50'14.20"В.Д.

Слушания состоятся 06.02.2025 г. в 15.00 ч. по адресу: Шертинский район, с. Каратобинское, ул. Ортешек, д.1 (здание бывш. магазина). Срок проведения открытого собрания может быть продлен до пяти последовательных рабочих дней по решению участников общественных слушаний.

Слушания будут проведены в смешанном формате, для принятия участия необходимо прийти по адресу или скачать приложение ZOOM Meeting Cloud. Идентификация конференции: 413 945 6516. Пароль: 777.

Инициатор – ТОО «Алтын Жиек», БИН: 041240000086, г. Нур-Султан, район Есиль, проспект Туран, здание 1, тел.: 87014129638.

Разработчик проектной документации ТОО «АЛАНТ», БИН: 100540015046, г. Кокшетау, мкр. Васильковский 47, тел.: 8 (7774)212014.

Ссылка на портал: https://ecoportal.kz/ и https://www.gov.kz/memleket/entities/agroteh-upr?lang=ru

Можно получить дополнительную информацию о намечаемой деятельности, при проведении общественных слушаний, а также запросить копии документов, относящихся к намечаемой деятельности по e-mail: alat2030@gmail.com и по тел. 8 (777) 421-20-14.

МКО ответственный за обеспечение доступа общественности к информации о проведении общественных слушаний – ГУ «Управление природных ресурсов и регулирования природопользования по Аягозской области», г. Кокшетау, ул. Абая 89, тел.: 87162401403, электронный адрес: natur@uprosla.gov.kz

«Алтын Жиек» ЖШС Аягоз облысы Аягоз ауданындағы Шолақ-Қарасу кен орнының кеңейтілген тотықтанған бір кендерге өңделуге арналған пу-ден жұмыс жоспарын «Қоршаған ортаға әсерлер туралы есеп» жобасы бойынша өткізілген талқылау нысан түрінде өтеді.

Аудандағы әкім-ші аумақтар және пункттерінің негізінде тандаулар анықталған мемлекеттік-әкімшілік бірліктердің тізімі: Шертинский ауданы, Каратобе а.

Учаске орналасқан географиялық координаттар: 51°53'14.61"С. Е., 71°45'23.98"Ш. Б.

Әсер ету аумағының географиялық координаттары: 51°48'18.72"С. Е., 71°50'14.20"Ш. Б.

Қоғамдық тыңдау 06.02.2025 ж. сағат 15.00-де Шертинды ауданы, Каратобе а. Сортпек к. 1 үй (бұрынғы дүкен ғимараты). Адам жиналысты өткізу мерзімін тыңдаулардың қатысушыларын шешімі бойынша жиырмаған бес жұмыс күнін дейін ұзартуына мүмкін.

Тыңдаулар гибридті форматта өтеміне, қатысу үшін ZOOM Meeting Cloud қосымшасын жүктеңізбе немесе жүктеу жұмысы жасаңыз. Конференцияны сәйкестендіру: 413 945 6516. Пароль: 777.

Бастамашы – «Алтын Жиек» ЖШС, ЖСН: 041240000086, Нұр-Сұлтан қ., Есіль ауданы, Тұран даңғылы, ғимарат 1, тел.: 87014129638.

Жобаны әзірлеуші «АЛАНТ» ЖШС (, БСН: 100540015046, Көкшетау қ., Васильковский шт., 47, тел.: 8(7774)212014.

Портал сілтеме: https://ecoportal.kz/ және https://www.gov.kz/memleket/entities/agroteh-upr?lang=ru

Қоғамдық тыңдаулар өткізу кезінде мемлекеттік органы мүдделі тұлғалы жиналысы, сондай-ақ мемлекеттік органы пайдалану ақпаратты қамтитын ақпаратқа өтінімдерінің e-mail: alat2030@gmail.com және тел: 8(7774)212014.

ЖАО жауапкершілігі мемлекеттік тыңдауларды өткізу туралы ақпаратқа қол жеткізуін қамтамасыз етуге жауапты – «Ақмола облысының табиғи ресурстар және табиғат пайдалануды реттеу басқармасы» ММ, Көкшетау қ., Абай к. 89 үй, тел.: 87162401403, электрондық мекенжайы: natur@uprosla.gov.kz.

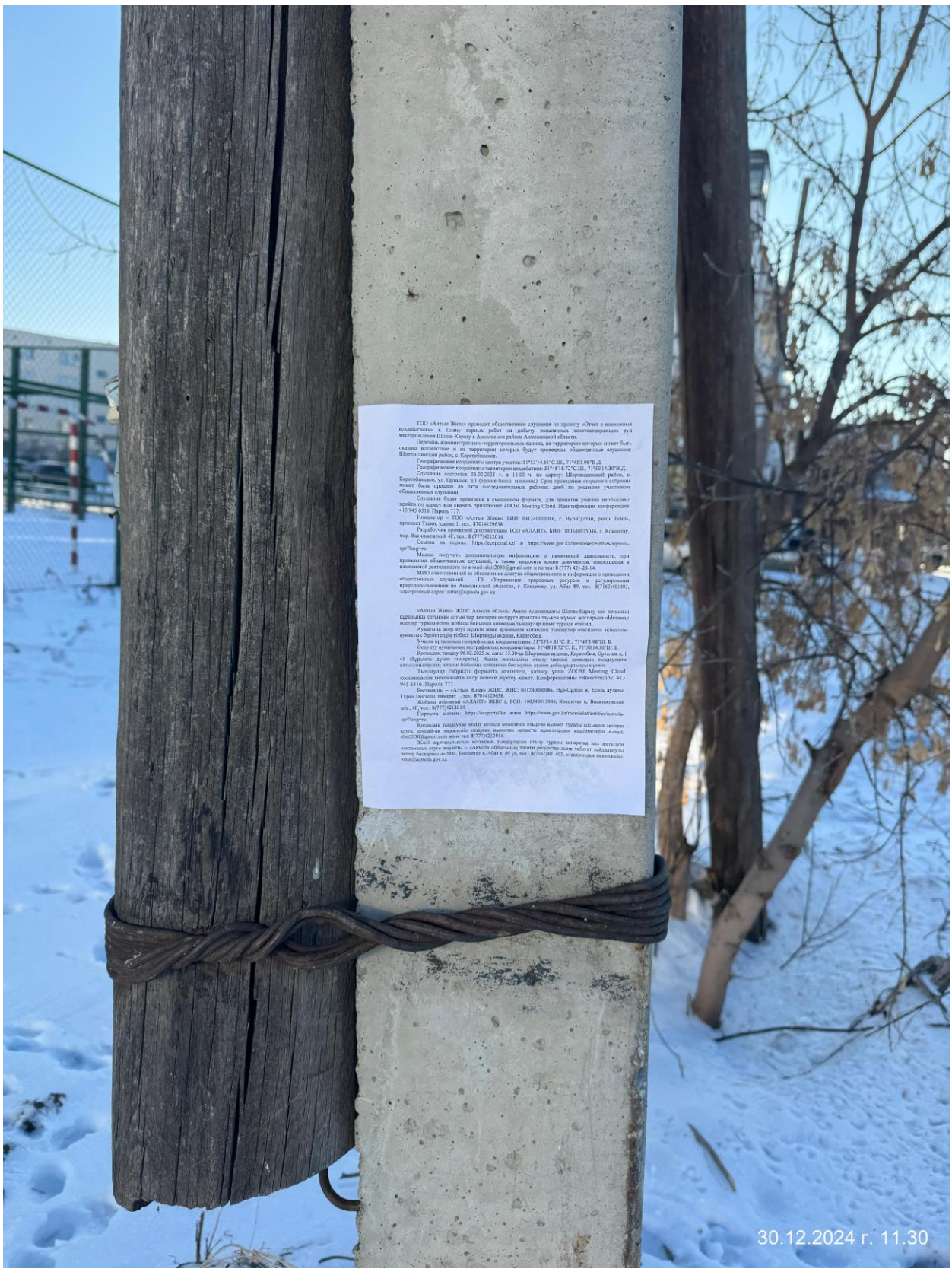

ТОО «Алтын Жиек» проводит общественные слушания по проекту «Отчет о возможных воздействиях» к Плану горных работ на добыче окисленных золотосодержащих руд месторождения Шолак-Карасу в Аккольском районе Акмолинской области.

Перечень административно-территориальных единиц, на территории которых может быть оказано воздействие и на территории которых будут проведены общественные слушания: Шортандинский район, с. Каратобинское.

Географические координаты центра участка: 51°53'14.61"С.Ш., 71°45'3.98"В.Д.

Географические координаты территории воздействия: 51°48'18.72"С.Ш., 71°50'14.30"В.Д.

Слушания состоятся 06.02.2025 г. в 15.00 ч. по адресу: Шортандинский район, с. Каратобинское, ул. Орталык, д.1 (здание бывш. магазина). Срок проведения открытого собрания может быть продлен до пяти последовательных рабочих дней по решению участников общественных слушаний.

Слушания будут проведены в смешанном формате, для принятия участия необходимо пройти по адресу или скачать приложение ZOOM Meeting Cloud. Идентификация конференции: 413 945 6516. Пароль 777.

Инициатор – ТОО «Алтын Жиек», БИН: 041240000086, г. Нур-Султан, район Есиль, проспект Тауан, здание 1, тел.: 8701412963 8.

Разработчик проектной документации ТОО «АЛАНТ», БИН: 100540015046, г. Кокшетау, мкр. Васильковский 4Г, тел.: 8 (777)4212014.

Ссылка на портал: https://ecoportal.kz/ и https://www.gov.kz/memleket/entities/aqmola-upr?lang=ru

Можно получить дополнительную информацию о намечаемой деятельности, при проведении общественных слушаний, а также запросить копии документов, относящихся к намечаемой деятельности по e-mail: alan2020@gmail.com и по тел: 8 (777) 421-20-14.

МИО ответственный за обеспечение доступа общественности к информации о проведении общественных слушаний – ГУ «Управление природных ресурсов и регулирования природопользования по Акмолинской области», г. Кокшетау, ул. Абая 89, тел.: 8(7162)401403, электронный адрес: natur@aqmola.gov.kz

«Алтын Жиек» ЖШС Ақмола облысы Ақкөл ауданындағы Шолақ-Қарасу кен орнының құрамында тотықтан алтын бар кендерін өндіруге арналған пайдалану жобасына «Нормалы нормар туралы есеп» жобасы бойынша қоғамдық тыңдаулар анық түрде өтеді.

Ауыратын жер атауы мүмкін және аумағында қоғамдық тыңдаулар өткізілетін әкімшілік-аумақтық бірліктердің тізбесі: Шортанды ауданы, Қаратөбе а.

Учаске ортасының географиялық координаттары: 51°53'14.61"С. Е., 71°45'3.98"Ш. Б.

Әсер ету аумағының географиялық координаттары: 51°48'18.72"С. Е., 71°50'14.30"Ш. Б.

Қоғамдық тыңдау 06.02.2025 ж. сағат 15.00-де Шортанды ауданы, Қаратөбе а, Орталық к. 1 үй (бұрынғы дүкен ғимараты). Ашық анықалысты өткізу мерзімі қоғамдық тыңдауларға қатысушылардың шешімі бойынша кешіктіруге бір жұмыс күнінің ішінде ұзартылуы мүмкін

Тыңдаулар гибридті форматта өткізіледі, қатысу үшін ZOOM Meeting Cloud қосымшасын меңгеруге немесе жүктеу қажет. Конференцияны сәйкестендіру: 413 945 6516. Пароль 777.

Бастамашы – «Алтын Жиек» ЖШС, ЖСН: 041240000086, Нұр-Сұлтан қ, Есіль ауданы, Тұран даңғылы, ғимарат 1, тел.: 8701412963 8.

Жобаны әзірлеуші «АЛАНТ» ЖШС г. БСН: 100540015046, Көкшетау қ, Васильковский шағ., 4Г, тел.: 8(777)4212014.

Порталға сілтеме: https://ecoportal.kz және https://www.gov.kz/memleket/entities/aqmola-upr?lang=ru

Қажетсіз тыңдаулар өткізу кезінде мекемелік отырысқа қатысу туралы қосымша ақпарат алуға, сондай-ақ экологиялық ақпаратқа қатысты құжаттардың көшірмелерін e-mail: alan2020@gmail.com және тел: 8(777)4212014.

ЖАО жергілікті-қоғамдық тыңдауларды өткізу туралы ақпаратқа қол жеткізуін қамтамасыз етуге жауапты – «Ақмола облысының табиғат ресурстар және табиғат пайдалануды реттеу басқармасы» ММ, Көкшетау қ, Абай к, 89 үй, тел.: 8(7162)401403, электрондық мекенжайы: natur@aqmola.gov.kz

30.12.2024 г. 11.30

ТОО «Алтын Жиек» проводит общественные слушания по проекту «Отчет о возможных воздействиях» к Плану горных работ на добычу окисленных золотосодержащих руд месторождения Шолак-Карасу в Аккольском районе Акмолинской области.

Перечень административно-территориальных единиц, на территорию которых может быть оказано воздействие и на территории которых будут проведены общественные слушания: Шортандинский район, с. Каратобинское.

Географические координаты центра участка: 51°53'14.61"С.Ш., 71°45'3.98"В.Д.

Географические координаты территории воздействия: 51°48'18.72"С.Ш., 71°50'14.30"В.Д.

Слушания состоятся 06.02.2025 г. в 15.00 ч. по адресу: Шортандинский район, с. Каратобинское, ул. Орталык, д.1 (здание бывш. магазина). Срок проведения открытого собрания может быть продлен до пяти последовательных рабочих дней по решению участников общественных слушаний.

Слушания будет проведена в смешанном формате, для принятия участия необходимо прийти по адресу или скачать приложение ZOOM Meeting Cloud. Идентификация конференции: 413 945 6516. Пароль 777.

Инициатор – ТОО «Алтын Жиек», БИН: 041240000086, г. Нур-Султан, район Есиль, проспект Тұран, здание 1, тел.: 87014129638.

Разработчик проектной документации ТОО «АЛАИТ», БИН: 100540015046, г. Кокшетау, мкр. Васильковский 4Г, тел.: 8 (777)4212014.

Ссылка на портал: https://ecoportal.kz/ и https://www.gov.kz/memleket/entities/aqmola-upr?lang=ru

Можно получить дополнительную информацию о намечаемой деятельности, при проведении общественных слушаний, а также запросить копии документов, относящихся к намечаемой деятельности по e-mail: alait2030@gmail.com и по тел: 8 (777) 421-20-14.

МИО ответственный за обеспечение доступа общественности к информации о проведении общественных слушаний - ГУ «Управление природных ресурсов и регулирования природопользования по Акмолинской области», г. Кокшетау, ул. Абая 89, тел.: 8(7162)401403, электронный адрес: natur@aqmola.gov.kz

«Алтын Жиек» ЖШС Ақмола облысы Аккөл ауданындағы Шолақ-Қарасу кен орнының құрамында тотыққан алтын бар кендерін өндіруге арналған тау-кен жұмыс жоспарына «Ықтимал әсерлер туралы есеп» жобасы бойынша қоғамдық тыңдаулар ашық түрінде өткізеді.

Аумағына әсер етуі мүмкін және аумағында қоғамдық тыңдаулар өткізілетін әкімшілік-аумақтық бірліктердің тізбесі: Шортанды ауданы, Қаратобе а.

Учаске ортасының географиялық координаттары: 51°53'14.61"С. Е., 71°45'3.98"Ш. Б.

Әсер ету аумағының географиялық координаттары: 51°48'18.72"С. Е., 71°50'14.30"Ш. Б.

Қоғамдық тыңдау 06.02.2025 ж. сағат 15.00-де Шортанды ауданы, Қаратобе а, Орталық к, 1 үй (бұрынғы дүкен ғимараты). Ашық жиналысты өткізу мерзімі қоғамдық тыңдауларға қатысушылардың шешімі бойынша қатарынан бес жұмыс күніне дейін ұзартылуы мүмкін

Тыңдаулар гибридті форматта өткізіледі, қатысу үшін ZOOM Meeting Cloud қосымшасын мекенжайға келу немесе жүктеу қажет. Конференцияны сәйкестендіру: 413 945 6516. Пароль 777.

Бастамашы – «Алтын Жиек» ЖШС, ЖНС: 041240000086, Нұр-Сұлтан қ, Есиль ауданы, Тұран даңғылы, ғимарат 1, тел.: 87014129638.

Жобаны әзірлеуші «АЛАИТ» ЖШС (, БСН: 100540015046, Көкшетау қ, Васильковский ш/а., 4Г, тел.: 8(777)4212014.

Порталға сілтеме: https://ecoportal.kz және https://www.gov.kz/memleket/entities/aqmola-upr?lang=ru

Қоғамдық тыңдаулар өткізу кезінде межеленіп отырған қызмет туралы қосымша ақпарат алуға, сондай-ақ межеленіп отырған қызметке қатысты құжаттардың көшірмелерін e-mail: alait2030@gmail.com және тел: 8(777)4212014.

ЖАО жұртшылықтын қоғамдық тыңдауларды өткізу туралы ақпаратқа қол жеткізуін қамтамасыз етуге жауапты – «Ақмола облысының табиғи ресурстар және табиғат пайдалануды реттеу басқармасы» ММ, Көкшетау қ, Абая к, 89 үй, тел.: 8(7162)401403, электрондық мекенжайы: natur@aqmola.gov.kz.

30.12.2024 г. 11.30

ТОО «Алтын Жиек» проводит общественные слушания по проекту «Отчет о возможных воздействиях» к Плану горных работ на добычу окисленных золотосодержащих руд месторождения Шолак-Карасу в Аккольском районе Акмолинской области.

Перечень административно-территориальных единиц, на территорию которых может быть оказано воздействие и на территории которых будут проведены общественные слушания: Шортандинский район, с. Каратобинское.

Географические координаты центра участка: 51°53'14.61"С.Ш., 71°45'3.98"В.Д.

Географические координаты территории воздействия: 51°48'18.72"С.Ш., 71°50'14.30"В.Д.

Слушания состоятся 06.02.2025 г. в 15.00 ч. по адресу: Шортандинский район, с. Каратобинское, ул. Орталык, д.1 (здание бывш. магазина). Срок проведения открытого собрания может быть продлен до пяти последовательных рабочих дней по решению участников общественных слушаний.

Слушания будет проведена в смешанном формате, для принятия участия необходимо прийти по адресу или скачать приложение ZOOM Meeting Cloud. Идентификация конференции: 413 945 6516. Пароль 777.

Инициатор – ТОО «Алтын Жиек», БИН: 041240000086, г. Нур-Султан, район Есиль, проспект Туран, здание 1, тел.: 87014129638.

Разработчик проектной документации ТОО «АЛАИТ», БИН: 100540015046, г. Кокшетау, мкр. Васильковский 41, тел.: 8 (777)4212014.

Ссылка на портал: https://ecoportal.kz/ и https://www.gov.kz/memleket/entities/akmola-upr?lang=ru

Можно получить дополнительную информацию о намечаемой деятельности, при проведении общественных слушаний, а также запросить копии документов, относящихся к намечаемой деятельности по e-mail: alait2030@gmail.com и по тел: 8 (777) 421-20-14.

ММО ответственный за обеспечение доступа общественности к информации о проведении общественных слушаний - ГУ «Управление природных ресурсов и регулирования природопользования по Акмолинской области», г. Кокшетау, ул. Абая 89, тел.: 8(7162)401403, электронный адрес: natur@agmola.gov.kz

«Алтын Жиек» ЖШС Ақмола облысы Ақкөл ауданындағы Шолақ-Қарасу кен орнының құрамында тотыққан алтын бар кендерін өндіруге арналған тау-кен жұмыс жоспарына «Шұғылмалы әсерлер туралы есеп» жобасы бойынша қоғамдық тыңдаулар ашық түрінде өткізеді.

Аумағына әсер етуі мүмкін және аумағында қоғамдық тыңдаулар өткізілетін әкімшілік-аумақтық бірліктердің тізбесі: Шортанды ауданы, Қаратобе а.

Учаске ортасының географиялық координаттары: 51°53'14.61"С. Е., 71°45'3.98"Ш. Б.

Әсер ету аумағының географиялық координаттары: 51°48'18.72"С. Е., 71°50'14.30"Ш. Б.

Қоғамдық тыңдау 06.02.2025 ж. сағат 15.00-де Шортанды ауданы, Қаратобе а, Орталық к, 1 үй (бұрынғы дүкен ғимараты). Ашық жиналысты өткізу мерзімі қоғамдық тыңдауларға қатысушылардың шешімі бойынша қатарынан бес жұмыс күніне дейін ұзартылуы мүмкін

Тыңдаулар гибридті форматта өткізіледі, қатысу үшін ZOOM Meeting Cloud қосымшасын мекенжайға келу немесе жүктеу қажет. Конференцияны сәйкестендіру: 413 945 6516. Пароль 777.

Бастамашы – «Алтын Жиек» ЖШС, ЖНС: 041240000086, Нұр-Сұлтан қ, Есиль ауданы, Туран даңғылы, ғимарат 1, тел.: 87014129638.

Жобаны әзірлеуші «АЛАИТ» ЖШС (, БСН: 100540015046, Көкшетау қ, Васильковский ш/а, 41, тел.: 8(777)4212014.

Портала сілтеме: https://ecoportal.kz және https://www.gov.kz/memleket/entities/akmole-upr?lang=ru
Қоғамдық тыңдаулар өткізу кезінде мүмкіндік өткізген қызмет туралы қосымша ақпарат алуға, сондай-ақ мүмкіндік өткізген қызметке қатысты құжаттардың көшірмелерін e-mail: alait2030@gmail.com және тел: 8(7774212014.
ЖАО жауапкершілігін қоғамдық тыңдауларды өткізу туралы ақпаратқа қол жеткізуін қамтамасыз етуге жауапты – «Ақмола облысының табиғи ресурстар және табиғат пайдалануды реттеу басқармасы» ММ, Көкшетау қ, Абая к, 89 үй, тел.: 8(7162)401403, электрондық мекенжайы: natur@agmola.gov.kz.

30.12.2024 г. 15.32

30.12.2024 г. 15.34

30.12.2024 г. 15:32

ТОО «Алтын Жиек» проводит общественные слушания по проекту «Отчет о возможных воздействиях» к Плану горных работ на добычу окисленных золотосодержащих руд месторождения Шолак-Карасу в Аккольском районе Акмолинской области.

Перечень административно-территориальных единиц, на территорию которых может быть оказано воздействие и на территории которых будут проведены общественные слушания: Шортандинский район, с. Каратобинское.

Географические координаты центра участка: 51°53'14.61"С.Ш., 71°45'3.98"В.Д.

Географические координаты территории воздействия: 51°48'18.72"С.Ш., 71°50'14.30"В.Д.

Слушания состоятся 06.02.2025 г. в 15.00 ч. по адресу: Шортандинский район, с. Каратобинское, ул. Орталык, д.1 (здание бывш. магазина). Срок проведения открытого собрания может быть продлен до пяти последовательных рабочих дней по решению участников общественных слушаний.

Слушания будет проведена в смешанном формате, для принятия участия необходимо прийти по адресу или скачать приложение ZOOM Meeting Cloud. Идентификация конференции: 413 945 6516. Пароль 777.

Инициатор – ТОО «Алтын Жиек», БИН: 041240000086, г. Нур-Султан, район Есиль, проспект Туран, здание 1, тел.: 87014129638.

Разработчик проектной документации ТОО «АЛАИТ», БИН: 100540015046, г. Кокшетау, мкр. Васильковский 4Г, тел.: 8 (777)4212014.

Ссылка на портал: https://ecoportal.kz/ и https://www.gov.kz/memleket/entities/aqmola-upr?lang=ru

Можно получить дополнительную информацию о намечаемой деятельности, при проведении общественных слушаний, а также запросить копии документов, относящихся к намечаемой деятельности по e-mail: alait2030@gmail.com и по тел: 8 (777) 421-20-14.

МИО ответственный за обеспечение доступа общественности к информации о проведении общественных слушаний - ГУ «Управление природных ресурсов и регулирования природопользования по Акмолинской области», г. Кокшетау, ул. Абая 89, тел.: 8(7162)401403, электронный адрес: natur@aqmola.gov.kz

«Алтын Жиек» ЖШС Ақмола облысы Аққөл ауданындағы Шолақ-Қарасу кен орнының құрамында тотыққан алтын бар кендерін өндіруге арналған тау-кен жұмыс жоспарына «Ықтимал әсерлер туралы есеп» жобасы бойынша қоғамдық тыңдаулар ашық түрінде өткізеді.

Аумағына әсер етуі мүмкін және аумағында қоғамдық тыңдаулар өткізілетін әкімшілік-аумақтық бірліктердің тізбесі: Шортанды ауданы, Қаратобе а.

Учаске ортасының географиялық координаттары: 51°53'14.61"С. Е., 71°45'3.98"Ш. Б.

Әсер ету аумағының географиялық координаттары: 51°48'18.72"С. Е., 71°50'14.30"Ш. Б.

Қоғамдық тыңдау 06.02.2025 ж. сағат 15.00-де Шортанды ауданы, Қаратобе а, Орталық к, 1 үй (бұрынғы дүкен ғимараты). Ашық жиналысты өткізу мерзімі қоғамдық тыңдауларға қатысушылардың шешімі бойынша қатарынан бес жұмыс күніне дейін ұзартылуы мүмкін

Тыңдаулар гибридті форматта өткізіледі, қатысу үшін ZOOM Meeting Cloud қосымшасын мекенжайға келу немесе жүктеу қажет. Конференцияны сәйкестендіру: 413 945 6516. Пароль 777.

Бастамашы – «Алтын Жиек» ЖШС, ЖНС: 041240000086, Нур-Сұлтан қ, Есиль ауданы, Туран даңғылы, ғимарат 1, тел.: 87014129638.

Жобаны әзірлеуші «АЛАИТ» ЖШС (, БСН: 100540015046, Көкшетау қ, Васильковский ш/а, 4Г, тел.: 8(777)4212014.

Порталға сілтеме: https://ecoportal.kz және https://www.gov.kz/memleket/entities/aqmola-upr?lang=ru
Қоғамдық тыңдаулар өткізу кезінде межеленіп отырған қызмет туралы қосымша ақпарат алуға, сондай-ақ межеленіп отырған қызметке қатысты құжаттардың көшірмелерін e-mail: alait2030@gmail.com және тел: 8(777)4212014.
ЖАО жұртшылықтың қоғамдық тыңдауларды өткізу туралы ақпаратқа қол жеткізуін қамтамасыз етуге жауапты – «Ақмола облысының табиғи ресурстар және табиғат пайдалануды реттеу басқармасы» ММ, Көкшетау қ, Абая к, 89 үй, тел.: 8(7162)401403, электрондық мекенжайы: natur@aqmola.gov.kz.

30.12.2024 г. 15.35

30.12.2024 г. 15:30

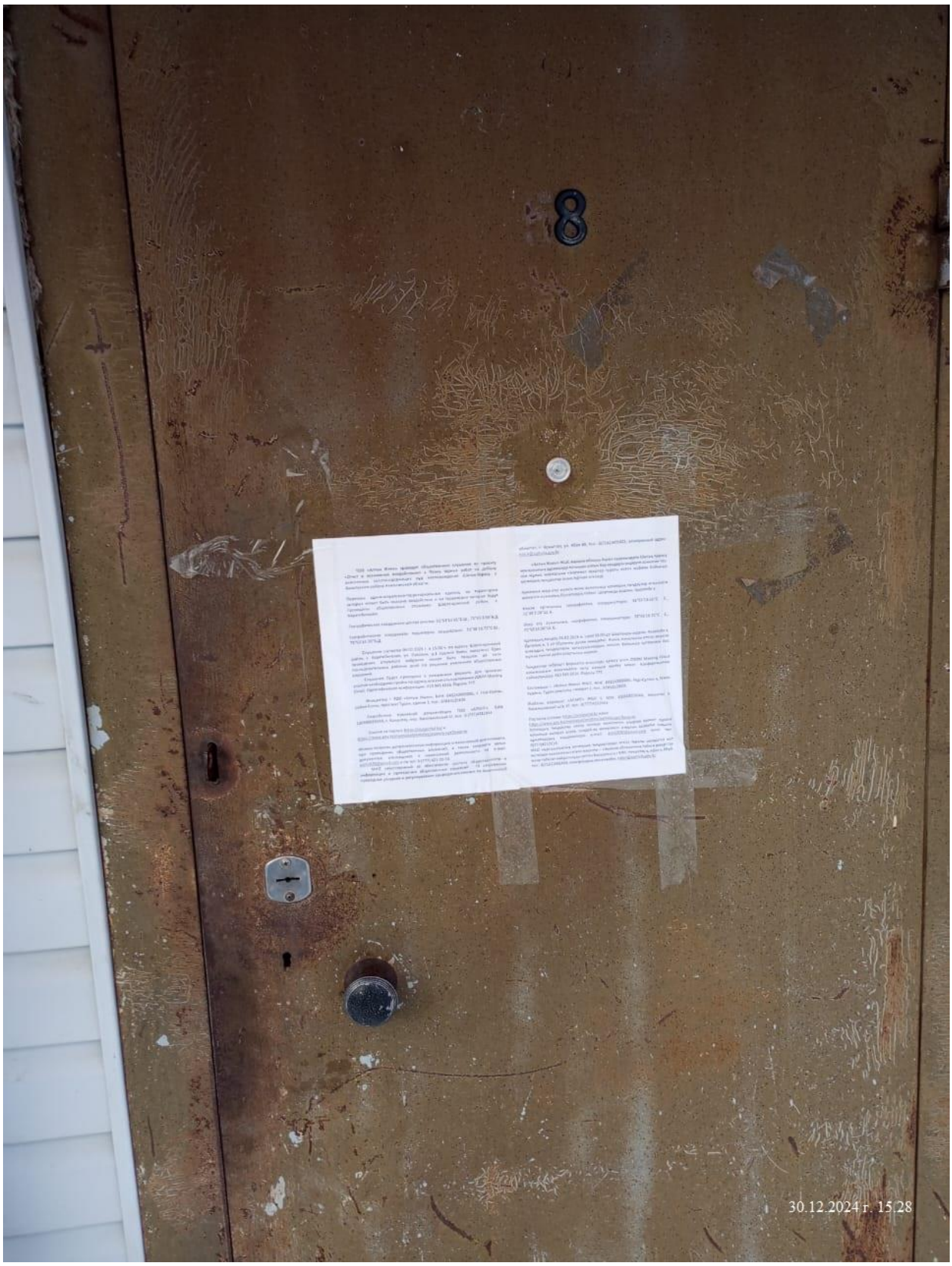
8
30.12.2024 г. 15:28

ТОО «Алтын Жилы» проводит общественные слушания по проекту «Отчет о возможных воздействиях к Плану горных работ на добычу сингенитов месторождения Ащі месторождения Шоман-Карасу в Аягузском районе Аягузской области».

Ближайшие административно-территориальные единицы, на территории которых может быть оказано воздействие и на территории которых будут проведены общественные слушания: Шортандинский район, г. Кокшетау.

Географические координаты центра участка: 51°53'14.61"С.Ш., 71°45'3.98"В.Д.

Географические координаты территории воздействия: 51°48'18.72"С.Ш., 71°50'14.30"В.Д.

Слушания состоятся 06.02.2025 г. в 15:00 ч. по адресу: Шортандинский район, с. Краснобединное, ул. Остапова, д.1 (здание бывш. молочного). После истечения вышеуказанного срока может быть принято до пяти последующих рабочих дней по решению участников общественных слушаний.

Слушания будут проведены в смешанном формате, для принятия участия необходимо прийти по адресу или онлайн подключение ZOOM Meeting Cloud. Идентификатор: 413 945 0516. Пароль 777.

Инициатор: ТОО «Алтын Жилы», БИН: 041240000086, г. Нур-Султан, район Есиль, проспект Туран, здание 1, тел.: 87014129630.

Разработчик проектной документации: ТОО «ЛИАНТ», БИН: 100940015048, г. Кокшетау, мкр. Боровской 42, тел.: 8 (777)4212014.

Отчет на портале https://ecoportal.kz и https://www.gov.kz/memleket/entities/ecgeo?lang=ru

Можно получить дополнительную информацию о намечаемой деятельности, при проведении общественных слушаний, а также получить замечания и предложения общественности к намечаемой деятельности на e-mail: akan1969@mail.com и по тел. 8 (777) 433-30-14.

ЗАО Электронный ящик обеспечивает доступ общественности к информации и проведению общественных слушаний – IV Управление природных ресурсов и регулирования природопользования по Акмолинской области, г. Кокшетау, ул. Абая 89, тел.: 8(7162)401433, электронный адрес: nature@ecomole.gov.kz

«Алтын Жилы» ЖШС-Аягуз облысы Аягуз ауданындағы Шоман-Карасу кен орнының құрылымында орналасқан алтын бар кендерін өндіруге арналған тау-кен жұмыс жоспарына пайдаланылатын экологиялық тұрғыдан әсерлер бойынша қорытынды жобасының техникалық нұсқаулығы әзірленуде.

Аудандық маңызы бар елді мекен және аумағында қоғамдық тыңдаулар өткізілетін жақын маңдағы аумақтар, бірінші кезекте: Шортанды ауданы, Қарағанды з.

Учаске пайдалының географиялық координаттары: 51°53'14.61"С. Ш., 71°45'3.98"Ш. Б.

Әсер ету аумағының географиялық координаттары: 51°48'18.72"С. Ш., 71°50'14.30"Ш. Б.

Қоғамдық тыңдау 06.02.2025 ж. сағат 15.00-де Шортанды ауданы, Краснобединное к, Остапова к, 2 үй (бұрынғы сүт зауыты). Аяқталу мерзімінен кейін кешіктірмей, тыңдаулардың қатысушыларының шешімі бойынша қосымша бес жұмыс күнінде дейін ұзартылуы мүмкін.

Тыңдаулар гибридті форматта өтеді, қатысу үшін ZOOM Meeting Cloud қосымшасын пайдалайды немесе мекен жайға келеді. Конференцияны сәйкестендіру: 413 945 0516. Пароль 777.

Бастамашы – «Алтын Жилы» ЖШС, БСН: 041240000086, Нұр-Сұлтан қ, Есіл ауданы, Туран даңғылы, ғимарат 1, тел.: 87014129630.

Жобаны әзірлеуші «ЛИАНТ» ЖШС (, БСН: 100940015048, Кокшетау қ., Боровской ш/б, 42, тел.: 8(777)4212014.

Портал сайтында: https://ecoportal.kz және https://www.gov.kz/memleket/entities/ecgeo?lang=ru

Қосымша, тыңдаулар кезінде пайдалы ақпарат алуға, ескертулер мен ұсыныстар беруге болады, сондай-ақ пайдалы өнімдер қызметіне қатысты қоғамдық пікірлерге, email: akan1969@mail.com және тел: 8(777)4212014.

ЖАО электрондық ящигі, қоғамдық тыңдаулар өтіп жатқанда және пайдалы қызметтің қоғамдық пікірлерінде – Ақмола облысының табиғи ресурстар және табиғат пайдалануды реттеу басқармасы IV БПА, Кокшетау қ., Абай к. 89 үй, тел.: 8(7162)401433, электрондық мекенжайы: nature@ecomole.gov.kz

ТОО «Алтын Жиек» проводит общественные слушания по проекту «Отчет о возможных воздействиях» к Плану горных работ на добычу окисленных золотосодержащих руд месторождения Шолак-Карасу в Аккольском районе Акмолинской области.

Перечень административно-территориальных единиц, на территорию которых может быть оказано воздействие и на территории которых будут проведены общественные слушания: Шортандинский район, с. Каратобинское.

Географические координаты центра участка: 51°53'14.61"С.Ш., 71°45'3.98"В.Д.

Географические координаты территории воздействия: 51°48'18.72"С.Ш., 71°50'14.30"В.Д.

Слушания состоятся 06.02.2025 г. в 15.00 ч. по адресу: Шортандинский район, с. Каратобинское, ул. Орталык, д.1 (здание бывш. магазина). Срок проведения открытого собрания может быть продлен до пяти последовательных рабочих дней по решению участников общественных слушаний.

Слушания будет проведена в смешанном формате, для принятия участия необходимо прийти по адресу или скачать приложение ZOOM Meeting Cloud. Идентификация конференции: 413 945 6516. Пароль 777.

Инициатор – ТОО «Алтын Жиек», БИН: 041240000086, г. Нур-Султан, район Есиль, проспект Туран, здание 1, тел.: 87014129638.

Разработчик проектной документации ТОО «АЛАИТ», БИН: 100540015046, г. Кокшетау, мкр. Васильковский 4Г, тел.: 8 (777)4212014.

Ссылка на портал: https://ecoportal.kz/ и https://www.gov.kz/memleket/entities/zqmola-upr?lang=ru

Можно получить дополнительную информацию о намечаемой деятельности, при проведении общественных слушаний, а также запросить копии документов, относящиеся к намечаемой деятельности по e-mail: alait2030@gmail.com и по тел.: 8 (777) 421-20-14.

МИО ответственный за обеспечение доступа общественности к информации о проведении общественных слушаний - ГУ «Управление природных ресурсов и регулирования природопользования по Акмолинской области», г. Кокшетау, ул. Абая 89, тел.: 8(7162)401403, электронный адрес: natur@zqmola.gov.kz

«Алтын Жиек» ЖШС Ақмола облысы Ақкөл ауданындағы Шолақ-Қарасу кен орнының құрамында тотыққан алтын бар кендерін өндіруге арналған тау-кен жұмыс жоспарына «Шіңгімал әсерлер туралы есеп» жобасы бойынша қоғамдық тыңдаулар ашық түрінде өткізеді.

Аумағына әсер етуі мүмкін және аумағында қоғамдық тыңдаулар өткізілетін әкімшілік-аумақтық бірліктердің тізбесі: Шортанды ауданы, Қаратобе а.

Учаске ортасының географиялық координаттары: 51°53'14.61"С. Е., 71°45'3.98"Ш. Б.

Әсер ету аумағының географиялық координаттары: 51°48'18.72"С. Е., 71°50'14.30"Ш. Б.

Қоғамдық тыңдау 06.02.2025 ж. сағат 15.00-де Шортанды ауданы, Қаратобе а, Орталық к, 1 үй (Бұрынғы дүкен ғимараты). Ашық жиналысты өткізу мерзімі қоғамдық тыңдауларға қатысушылардың шешімі бойынша қатарынан бес жұмыс күніне дейін ұзартылуы мүмкін

Тыңдаулар гибридті форматта өткізіледі, қатысу үшін ZOOM Meeting Cloud қосымшасын мекенжайға келу немесе жүктеу қажет. Конференцияны сәйкестендіру: 413 945 6516. Пароль 777.

Бастамашы – «Алтын Жиек» ЖШС, ЖНС: 041240000086, Нур-Султан қ, Есиль ауданы, Туран даңғылы, ғимарат 1, тел.: 87014129638.

Жобаны әзірлеуші «АЛАИТ» ЖШС І, БСН: 100540015046, Көкшетау қ, Васильковский ш/а, 4Г, тел.: 8(777)4212014.

Портала сілтеме: https://ecoportal.kz және https://www.gov.kz/memleket/entities/zqmola-upr?lang=ru
Қоғамдық тыңдаулар өткізу кезінде мүдделі отырған қызмет туралы қосымша ақпарат алуға, сондай-ақ мүдделі отырған қызметке қатысты құжаттардың көшірмелерін e-mail: alait2030@gmail.com және тел: 8(7774212014.
ЖАО жұртшылықтың қоғамдық тыңдауларды өткізу туралы ақпаратқа қол жеткізуін қамтамасыз етуге жауапты – «Ақмола облысының табиғи ресурстар және табиғат пайдалануды реттеу басқармасы» ММ, Көкшетау қ, Абай к, 89 үй, тел.: 8(7162)401403, электрондық мекенжайы: natur@zqmola.gov.kz.

30.12.2024 г. 15.43

Приложение №5
Қосымша

Доклад к общественным слушаниям в форме открытого собрания

ТОО «Алтын Жиек» имеет право недропользования на проведение разведки и добычи золота согласно Контракта № 1731 от 03.05.2005 г.

В период 2005-2015 годов, комплекс геологоразведочных работ выполнен силами ТОО «Алтын Жиек» с привлечением подрядчиков для производства буровых, лабораторных и технологических, гидрогеологических и инженерно-геологических исследований.

По результатам геологоразведочных работ выявлены два мелких золоторудных месторождения Арктас и Шолак-Карасу, связанных с развитием зоны окисления по минерализованным зонам штокверкого, прожилкового типа с рассеянной сульфидной минерализацией.

На основании положительных результатов геологоразведочных работ, специалистами ТОО «ГРС консалтинг» разработано ТЭО промышленных кондиций для условий открытой отработки по состоянию на 01.07.2015г. В ТЭО произведены повариантный подсчет запасов и экономические расчеты месторождения Шолак-Карасу по вариантам бортовых содержаний золота: 0,2; 0,3; 0,5 г/т применительно к современным условиям.

В 2023 году специалистами ТОО «BAITAS GEOLOGY» по заявке и за счет средств ТОО «Алтын Жиек» выполнена переоценка запасов из категории C_2 в категорию C_1 золотосодержащих руд на месторождении «Шолак-Карасу» расположенного в пределах Аксу-Жолымбетской контрактной территории в Акмолинской области по состоянию на 01.09.2023 года.

Золоторудное месторождение Шолак-Карасу находится в Аккольском районе Акмолинской области.

Ближайшие населенные пункты являются аул Каратобе и аул Карасай расположены в 10 км и 13,5 км, соответственно.

Указанные населенные пункты связаны между собой дорогами с твердым покрытием или улучшенными грунтовыми дорогами.

Местное население занято в горнодобывающей промышленности (рудник Жолымбет) и в сельском хозяйстве.

В состав предприятия будут входить:

- карьер;
- внешние отвалы вскрыши;
- усреднительный склад руды;
- вахтовый поселок;
- склады почвенно-растительного слоя;
- пруды-испарители.

Для работников предприятия будет организован вахтовый поселок в поселке Каратобе на расстоянии в 10 км, обеспечивающий проживание, питание и санитарно-бытовое обслуживание.

В непосредственной близости от карьера будет сформирована промплощадка. На промплощадке входят: административные вагончики, надворная уборная, площадка для горно-транспортного оборудования, ангар-хранилище, дизель-генератор, туалет с выгребной ямой, площадка для контейнера твердых бытовых отходов.

В основу выбора способа разработки месторождения положены следующие факторы:

- горнотехнические условия месторождения;
- обеспечение безопасных условий работ;
- обеспечение полноты выемки полезного ископаемого.

Анализ морфологии, геометрических параметров и условий залегания рудных тел месторождения позволяет считать целесообразным отработку открытыми горными работами.

Целесообразность данного способа добычи при отработке запасов месторождения обусловлена выходом их на дневную поверхность.

Разработка карьера предусматривает отработку всех утвержденных балансовых запасов месторождения Шолак-Карасу.

Площадь оформляемой лицензионной территории составляет 344,33 га, площадь карьера для разработки составит – 54,4335 га.

Месторождение Шолак-Карасу предусматривается отрабатывать в течении 5-ти лет, далее в течении 2 лет предусматриваются ликвидационные работы.

Рудные тела имеют распространение на глубину, что определяет углубочный характер разработки участков. Небольшой срок разработки месторождения (5 лет) определяет эффективность использования габаритного высокопроизводительного оборудования, такого как гидравлические экскаваторы с ковшами ёмкостью 5,0м3, автосамосвалы грузоподъёмностью до 40 тонн. Учитывая поэтапную отработку карьеров, принимается внешнее отвалообразование. При перевозке пород вскрыши автотранспортом, наиболее эффективным является периферийное бульдозерное от-валообразование. Максимальная глубина отработки составит 100 м.

Исходя из этого, согласно классификации проф. Мельникова Н. В. принимается транспортная углубочная двухбортовая система разработки с перевозкой горной массы автомобильным транспортом и внешним бульдозерным отвалообразованием.

Общая схема организации работ в карьерах предусматривается применение транспортной системы разработки месторождения, с последующей вывозкой горной массы автотранспортом. Вскрытие будет производиться временными автомобильными съездами, по мере отработки карьеров автомобильные съезды будут передвигаться. Так как борта карьера до глубины 50 м представлены рыхлыми, глинисто-щебнистыми образованиями с выветрелыми интрузиями, соответственно первый год вскрытие и разработка карьера предусматривается без предварительного рыхления буровзрывным способом.

С 2- го по 5-й год глубина карьера достигает 100 м, соответственно разработка его предусматривается с частичным рыхлением буровзрывным способом.

При разработке используется цикличное забойно – транспортное оборудование (экскаватор-автосамосвал).

При разработке вскрышных пород: экскаватор – автосамосвал – отвал; при разработке полезного ископаемого: экскаватор – автосамосвал – усреднительный склад на промплощадке.

Добычные работы по скальным породам будут производится с предварительным рыхлением буровзрывным способом.

Режим работы на добычных работах принят с непрерывной рабочей неделей в две смены.

Отработка уступов производится селективным способом с разделением на границах контуров утвержденных запасов на добычные и вскрышные блоки геолого-маркшейдерской службой предприятия. Для определения содержания золота в руде и установления точных границ балансовых запасов будет проводиться эксплуатационное опробование при подходе к контакту рудного тела (на расстоянии 2,0-4,0 м от контакта).

Эксплуатационная разведка - стадия геологоразведочных работ, проводимых в процессе разработки месторождения. Планируется и осуществляется в увязке с планами развития горных работ, опережая очистные работы и, как правило, совмещается во времени с проходкой горно-подготовительных выработок.

Основная задача эксплуатационной разведки — уточнение полученных при детальной разведке данных о морфологии, контурах распространения, внутреннем строении тел полезных ископаемых, составе и технологических свойствах полезных

ископаемых (при необходимости — геометризации технологических марок и сортов), о гидрогеологических и горно-геологических условиях разработки на вскрываемых эксплуатационных горизонтах. Результаты эксплуатационной разведки используются для уточнения схем и проектных решений по подготовке тел полезных ископаемых к отработке, для определения и учёта величин, подготовленных и готовых к выемке запасов, текущего (годового) и оперативного (квартального, месячного, суточного) планирования добычи полезных ископаемых, установления размеров фактической добычи, потерь и разубоживания и соответственно для систематического контроля за полнотой и качеством использования недр.

В период проведения добычных работ планом горных работ предусматривается ежегодное проведение работ по эксплуатационной разведке.

Эксплуатационная разведка в период разработки месторождения Шолак-Карасу включает бурение 96 рудных колонковых скважин с опробованием по 31 разведочному профилю, входящим в контур подсчета запасов.

Глубина скважин определена по нижней границе подсчета запасов руды.

В 1-й год разработки предусматривается бурение 19 скважин по сети 50х20-50, глубиной от 8,5 до 35 м, общем объемом бурения 437 п.м.

Во 2-й год разработки предусматривается бурение 27 скважин по се-ти 50х20-50, глубиной от 11 до 53 м, общем объемом бурения 730,5 п.м.

В 3-й год разработки предусматривается бурение 9 скважин по сети 50х20-50, глубиной от 17 до 53 м, общем объемом бурения 339 п.м.

В 4-й год разработки предусматривается бурение 24 скважин по сети 50х20-50, глубиной от 23 до 60 м, общем объемом бурения 983 п.м.

В 5-й год разработки предусматривается бурение 17 скважин по сети 50х20-50, глубиной от 19 до 54 м, общем объемом бурения 672 п.м.

Бурение колонковых скважин предусматривается осуществлять передвижной буровой установкой ЗИФ-650М, укомплектованным буровым снарядом с двойной колонковой трубой и съемным керноприемником производства компании Boart Longyear.

Основной диаметр бурения по зоне окисления составляет 96 мм (размер HQ), с последующей обсадкой трубами диаметром 89 мм. Глубина обсадки ориентировочно от 3 до 12 м, в зависимости от степени выветривания пород в приповерхностной зоне.

Поднятие керна производится по интервалу 1 м. Керн складируется ы ящики и хранится в холодном крытом складе на территории месторождения.

Экологическая оценка

Согласно приложения 2 разделу, п. 3, п.п. 3.11 ЭК, объект относится к I категория и классифицируется как: добыча и обогащение твердых полезных ископаемых, за исключением общераспространенных полезных ископаемых.

В соответствии пп. 1) п.11 Раздела 3 Приложения №1 СП «Санитарно-эпидемиологические требования к санитарно-защитным зонам объектов, являющихся объектами воздействия на среду обитания и здоровье человека», утв. Приказ и.о. Министра здравоохранения Республики Казахстан от 11 января 2022 года № ҚР ДСМ-2, объект относится к I классу опасности и классифицируется: карьеры нерудных стройматериалов, размер СЗЗ – 1000 м.

– Атмосферный воздух:

В проекте рассмотрен уровень загрязнения воздушного бассейна и проведен расчет рассеивания вредных веществ в период разработки месторождения, с целью определения НДВ для источников выбросов.

Прогнозирование загрязнения воздушного бассейна производилось по унифицированной программе расчета величин приземных концентраций вредных веществ в атмосферном воздухе «ЭРА».

Анализ результатов расчета рассеивания показал, что расчетные максимальные концентрации по всем ингредиентам на границе санитарно-защитной зоны составляют

менее 1,0 ПДК, т.е. нормативное качество воздуха на границе СЗЗ обеспечивается и соответствует Гигиеническим нормативам к атмосферному воздуху в городских и сельских населенных пунктах, утвержденные Приказом Министра здравоохранения Республики Казахстан от 2 августа 2022 года № ҚР ДСМ-70.

Для снижения негативного воздействия на атмосферный воздух, на внутриплощадочных карьерных и подъездных дорогах, пылеподавление рабочей зоны карьера, складов хранения ПРС, вскрыши планируется производить орошение поливомоечной машиной. Эффективность пылеподавления составит –-85%. Процент пылеподавления (гидрообеспыливание) принят согласно приложению №11 к Приказу Министра ООС РК № 100-п от 18.04.2008 г. «Методика расчета выбросов загрязняющих веществ в атмосферу от предприятий по производству строительных материалов».

– Водные ресурсы:

Ближайшим водным объектом является река Шолак-Карасу, протекающая на расстоянии 140 м с северной стороны от месторождения.

Лицензионная территория находятся частично в пределах водоохранных зон и полос р. Шолак-Карасу. В 2024 года был разработан проект установления водоохранной зоны и полосы.

Во избежание затопления карьеров предусмотрено осушение насосами ЦНС 180-85-К.

Поступающая с горизонтов вода по системе прибортовых канав и перепускных сооружений собирается на нижние горизонты в водосборники (зумпфы).

Емкость зумпфов должна быть рассчитана на не менее 24 часовой нормальный водоприток. Возле зумпфов размещается насосная установка.

Откачиваемая вода поступает на пруды-испарители, запроектированные с восточной стороны карьера. Откачиваемую воду предусматривается использовать в качестве технической воды необходимой для полива технологических дорог, орошения горной массы. Строительство и эксплуатация пруда накопителя будет производиться только после согласования с местными исполнительными органами и получения разрешения на строительство, согласно пункта 3-1 статьи 225 Экологического Кодекса Республики Казахстан: «Создание новых (расширение действующих) накопителей-испарителей допускается по разрешению местных исполнительных органов областей, городов республиканского значения, столицы». Пруд-накопитель запроектирован за пределами рудных тел, путем устройства ограждающей дамбы в наиболее удобном месте. Основанием дамбы и дна пруда, после снятия растительного слоя, будут служить породы с достаточными водоупорными качествами. Коэффициент фильтрации пород 0,034 см/с.

Угроза загрязнения подземных и поверхностных вод в процессе эксплуатации объекта сведена к минимуму, учитывая особенности технологических операция, не предусматривающих образование производственных стоков.

Предприятие не будет осуществлять сбросов непосредственно в поверхностные водные объекты прилегающей территории, поэтому прямого воздействия на поверхностные воды не окажет.

- Флора, фауна и др объекты

Согласно письменной информации № №ЗТ-2024-03596576 от 10.04.2024 г. выданным РГУ «Акмолинская областная территориальная инспекция лесного хозяйства и животного мира», на участке месторождения Шолак-Карасу, расположенном в Аккольском районе Акмолинской области, дикие животные, занесенные в Красную книгу Республики Казахстан, отсутствуют. Информация о наличии либо отсутствии древесных растений, занесенных в Красную книгу Республики Казахстан, не может быть выдана в связи с тем, что вышеуказанный участок не располагается на землях государственного лесного фонда и особо охраняемых природных территорий.

Согласно письменным информации предоставленных от государственных органов, на объекте отсутствуют сибиреязвенные захоронения и объекты историко-культурного наследия.

–Земельные ресурсы:

Естественная радиоактивность руд и рудовмещающих пород по данным гамма каротажа скважин от 5-10 до 20-30мкР/час, вскрышных глин от 3-5 до 10мкР/час.

Удельная эффективная радиоактивность составляет 23±15 Бк/кг (протокол №РО-23-01717/45 от 03.03.2023 г. филиала РГП на ПХВ «Национальный центр экспертизы» КСЭК МЗ РК). Это позволяет отнести полезное ископаемое и породы вмещающей толщи месторождения к материалам 1 (первого) класса радиационной опасности, которые можно использовать во всех видах промышленности без ограничений.

Работы на производственном объекте планируется проводить в пределах географических координат месторождения. Технологические процессы в период проведения работ на карьере позволят рационально использовать проектируемые площади и объекты, внедрить замкнутую систему оборотного процесса, все это приведет к минимальному воздействию на растительный и животный мир.

В период разработки будет контролироваться режим землепользования, не допускается производство каких-либо работ за пределами установленных границ отвода без предварительного согласования с контролирующими органами.

По пространственному масштабу воздействие будет локальным.

Настоящим проектом строительство временных зданий и сооружений не предусматривается.

На территории промплощадки производственного объекта не предусмотрено проведение капитального ремонта используемой техники, что исключает образование отходов отработанных материалов.

При жизни деятельности персонала на территории промплощадки, образуется ТБО, вскрышные породы, промасленная ветошь, отработанные лампы накаливания.

Временное хранение отходов предусмотрено хранение до 6 месяцев, с дальнейшей передачей организацией занимающейся вывозом отходов.

Вскрышные породы подлежат к снятию и перемещению во внешний отвал.

Учитывая данные условия, воздействия на почвенный покров в загрязнении отходами производства выражаться не будет.

Эксплуатация объекта будет выполняться с учетом технологической взаимосвязи между объектами и соблюдением санитарных и противопожарных требований.

В целом, оценка воздействия на окружающую среду в районе добычных работ показала, что последствия данной хозяйственной деятельности будут незначительными.

На основании вышеизложенного можно сделать следующий вывод, что при строгом соблюдении проектных решений в период проведения разработки месторождения интенсивность воздействия будет незначительная, допустимая.

Доклад окончен.

Ашық жиналыс нысанындағы қоғамдық тыңдауларға баяндама

«Алтын Жиек» ЖШС 03.05.2005 ж. № 1731 Келісімшартқа сәйкес алтынға барлау және өндіру жүргізуге жер қойнауын пайдалануға құқылы.

2005-2015 жылдар кезеңінде геологиялық барлау жұмыстары кешені бұрғылау, зертханалық және технологиялық, гидрогеологиялық және инженерлік-геологиялық зерттеулер жүргізу үшін мердігерлерді тарта отырып, «Алтын Жиек» ЖШС күштерімен орындалды.

Геологиялық барлау жұмыстарының нәтижелері бойынша шашыраңқы сульфидті минералдануы бар штокверкті, желілі типті минералданған аймақтар бойынша тотығу аймағының дамуына байланысты Арктас және Шолак-Карасу екі ұсақ алтын кен орындары анықталды.

Геологиялық барлау жұмыстарының оң нәтижелері негізінде «ГРС консалтинг» ЖШС мамандары 01.07.2015ж. жағдай бойынша ашық пысықтау жағдайлары үшін өнеркәсіптік кондициялардың ТЭН әзірледі.

2023 жылы «BAITAS GEOLOGY» ЖШС мамандары өтінім бойынша және «Алтын Жиек» ЖШС қаражаты есебінен 01.09.2023 жылғы жағдай бойынша Ақмола облысындағы Аксу-Жолымбет келісімшарттық аумағы шегінде орналасқан «Шолак-Карасу» кен орнында C_2 санатынан C_1 алтын құрамды кендер санатына қорларды қайта бағалауды орындады.

Шолак-Карасу алтын кен орны Ақмола облысының Ақкөл ауданында орналасқан.

Ең жақын елді-мекендер тиісінше 10 км және 13,5 км жерде орналасқан Қаратөбе ауылы және Қарасай ауылы болып табылады.

Аталған елді-мекендер бір-бірімен қатты жолдармен немесе жақсартылған қара жолдармен байланысты.

Жергілікті халық тау-кен өнеркәсібінде (Жолымбет кеніші) және ауыл шаруашылығында жұмыс істейді.

Кәсіпорын құрамына келесілер кіреді:

- карьер;
- сыртқы аршу үйінділері;
- кеннің орташа қоймасы;
- вахталық кент;
- топырақ-өсімдік қабатының қоймалары;
- буландырғыш тоғандар.

Кәсіпорын қызметкерлері үшін Қаратөбе кентінде 10 км қашықтықта тұруды, тамақтануды және санитарлық-тұрмыстық қызмет көрсетуді қамтамасыз ететін вахталық кент ұйымдастырылады.

Карьерге жақын жерде өндірістік алаң құрылады. Өнеркәсіп алаңына мыналар кіреді: әкімшілік вагондар, аула дәретханасы, тау-кен-көлік жабдықтарына арналған алаң, ангар-қойма, дизель-генератор, шұңқыры бар дәретхана, тұрмыстық қатты қалдықтар контейнеріне арналған алаң.

Кен орнын игеру әдісін таңдау келесі факторларға негізделген:

– кен орнының тау-кен техникалық шарттары;
– қауіпсіз жұмыс жағдайларын қамтамасыз ету;
– пайдалы қазбаларды қазудың толықтығын қамтамасыз ету.

Кен орнының кен денелерінің морфологиясын, геометриялық параметрлерін және пайда болу жағдайларын талдау ашық тау-кен жұмыстарымен жұмыс істеуді орынды деп санауға мүмкіндік береді.

Кен орнының қорларын игеру кезінде өндірудің бұл әдісінің орындылығы олардың күндізгі бетіне шығуына байланысты.

Карьерді игеру Шолак-Карасу кен орнының барлық бекітілген баланстық қорларын пысықтауды көздейді.

Ресімделетін лицензиялық аумақтың ауданы 344,33 га құрайды, игеруге арналған карьер алаңы 54,4335 га құрайды.

Шолак-Карасу кен орнын 5 жыл ішінде пысықтау көзделеді, бұдан әрі 2 жыл ішінде жою жұмыстары көзделеді.

Кен денелері тереңдікке таралады, бұл учаскелерді дамытудың терең сипатын анықтайды. Кен орнын игерудің қысқа мерзімі (5 жыл) шөміштерінің сыйымдылығы 5,0м3 гидравликалық экскаваторлар, жүк көтергіштігі 40 тоннаға дейінгі автосамосвалдар сияқты габаритті жоғары өнімді жабдықты пайдалану тиімділігін айқындайды. Карьерлердің кезең-кезеңімен жұмыс істеуін ескере отырып, сыртқы үйінділер қабылданады. Аршылған тұқымдарды автокөлікпен тасымалдау кезінде периферияльық бульдозерлік біліктің пайда болуы ең тиімді болып табылады. Максималды өңдеу тереңдігі 100 м болады.

Осыған сүйене отырып, проф. Мельников Н.В. классификациясына сәйкес тау-кен массасын автомобиль көлігімен және сыртқы бульдозер үйіндісімен тасымалдайтын көліктік тереңдетілген екі ернеулік игеру жүйесі қабылданады.

Карьерлердегі жұмыстарды ұйымдастырудың жалпы схемасы кен орнын игерудің көлік жүйесін қолдану, кейіннен тау-кен массасын автокөлікпен әкету көзделеді. Ашу уақытша автомобиль съездері жүргізілетін болады, карьерлер пысықталған сайын автомобиль съездері қозғалатын болады. Карьердің ернеулері 50 м тереңдікке дейін желденген интрузиялары бар борпылдақ, сазды-қиыршық тасты түзілімдермен ұсынылғандықтан, сәйкесінше бірінші жылы карьерді ашу және әзірлеу бұрғылау-жару әдісімен алдын ала қопсытусыз қарастырылады.

2-ші жылдан 5-ші жылға дейін карьердің тереңдігі 100 м-ге жетеді, тиісінше оны бұрғылау-жару тәсілімен ішінара қопсыту арқылы әзірлеу көзделеді.

Әзірлеу кезінде циклдік кенжар-көлік жабдықтары (экскаватор-автосамосвал) пайдаланылады.

Аршылған жыныстарды игеру кезінде: экскаватор-автосамосвал-үйінді; пайдалы қазбаларды игеру кезінде: экскаватор – автосамосвал-өнеркәсіп алаңындағы орташа қойма.

Тау жыныстары бойынша өндіру жұмыстары бұрғылау-жару тәсілімен алдын ала қопсытумен жүргізілетін болады.

Тау-кен жұмыстарындағы жұмыс режимі екі ауысымда үздіксіз жұмыс аптасымен қабылданды.

Кемерлерді өңдеу кәсіпорынның геологиялық-маркшейдерлік қызметімен бекітілген қорлардың контурларын өндіру және аршу блоктарына бөле отырып, селективті тәсілмен жүргізіледі. Кендегі алтынның құрамын анықтау және баланстық қорлардың нақты шекараларын белгілеу үшін кен денесінің жанасуына жақындаған кезде (жанасудан 2,0-4,0 м қашықтықта) пайдалану сынамасы жүргізілетін болады.

Пайдалану барлауы - кен орнын игеру процесінде жүргізілетін геологиялық барлау жұмыстарының кезеңі. Тазарту жұмыстарынан озып, тау-кен жұмыстарын дамыту жоспарларымен байланыстыра отырып жоспарланады және жүзеге асырылады және, әдетте, тау-кен дайындау қазбаларын үңгілеу уақытымен біріктіріледі.

Пайдалану барлауының негізгі міндеті — егжей-тегжейлі барлау кезінде алынған пайдалы қазбалар денелерінің морфологиясы, таралу контуры, ішкі құрылымы, пайдалы қазбалардың құрамы мен технологиялық қасиеттері (қажет болған жағдайда-технологиялық маркалар мен сорттарды геометриялау), ашылатын пайдалану көкжиектеріндегі гидрогеологиялық және тау-кен-геологиялық игеру шарттары туралы деректерді нақтылау. Пайдалану барлауының нәтижелері пайдалы қазбалардың денелерін өңдеуге дайындау жөніндегі схемалар мен жобалық шешімдерді нақтылау үшін, дайындалған және алуға дайын қорлардың шамаларын анықтау және есепке алу, пайдалы қазбаларды өндіруді ағымдағы (жылдық) және жедел (тоқсандық, айлық, тәуліктік) жоспарлау, нақты өндірудің, ысыраптардың және ыдыраудың мөлшерін белгілеу үшін және тиісінше жер қойнауын пайдаланудың толықтығы мен сапасын жүйелі бақылау.

Тау-кен жұмыстарын жүргізу кезеңінде тау-кен жұмыстарының жоспарында жыл сайын пайдалану барлау жұмыстарын жүргізу көзделеді.

Шолак-Карасу кен орнын игеру кезеңінде пайдалану барлауы қорларды есептеу контурына кіретін 31 барлау бейіні бойынша сынамамен 96 кенді бағаналы ұңғымаларды бұрғылауды қамтиды.

Ұңғымалардың тереңдігі кен қорларын есептеудің төменгі шекарасымен анықталады.

Игерудің 1-ші жылында тереңдігі 8,5-тен 35 м-ге дейін, бұрғылаудың жалпы көлемі 437 с.м. 50х20-50 желісі бойынша 19 ұңғыманы бұрғылау көзделеді.

Игерудің 2-ші жылында тереңдігі 11-ден 53 м-ге дейін, бұрғылаудың жалпы көлемі 730,5 с.м 50х20-50 желісі бойынша 27 ұңғыманы бұрғылау көзделеді.

Игерудің 3-ші жылында тереңдігі 17-ден 53 м-ге дейін, бұрғылаудың жалпы көлемі 339 с.м. 50х20-50 желісі бойынша 9 ұңғыманы бұрғылау көзделеді.

Игерудің 4-ші жылында тереңдігі 23-тен 60 м-ге дейін, бұрғылаудың жалпы көлемі 983 с.м. 50х20-50 желісі бойынша 24 ұңғыманы бұрғылау көзделеді.

Игерудің 5-ші жылында тереңдігі 19-дан 54 м-ге дейін, бұрғылаудың жалпы көлемі 672 с.м. 50х20-50 желісі бойынша 17 ұңғыманы бұрғылау көзделеді.

Бағаналы ұңғымаларды бұрғылауды қос бағаналы құбыры бар бұрғылау снарядымен және Boart Longyear компаниясы өндіретін алмалы-салмалы керн қабылдағышпен жабдықталған ЗИФ-650М жылжымалы бұрғылау қондырғысымен жүзеге асыру көзделеді.

Тотығу аймағы бойынша бұрғылаудың негізгі диаметрі 96 мм (HQ өлшемі), содан кейін диаметрі 89 мм құбырлармен қапталады. Жер бетіне жақын аймақтағы тау жыныстарының желдену деңгейіне байланысты қаптаманың тереңдігі шамамен 3-тен 12 м-ге дейін жетеді.

Кернді көтеру 1 м интервал бойынша жүргізіледі. Керн жәшіктерге жиналады және кен орнының аумағындағы суық жабық қоймада сақталады.

Экологиялық бағалау

ЭК 2 бөлімі, 3 т, 3.11 тармақшасының қосымшасына сәйкес объект I санатқа жатады және: кең таралған пайдалы қазбаларды қоспағанда, қатты пайдалы қазбаларды өндіру және байыту ретінде жіктеледі.

Қазақстан Республикасы Денсаулық сақтау министрінің м.а. 2022 жылғы 11 қаңтардағы № ҚР ДСМ-2 бұйрығымен бекітілген «Тіршілік ету ортасы мен адам денсаулығына әсер ету объектілері болып табылатын объектілердің санитариялық-қорғау аймақтарына қойылатын санитариялық-эпидемиологиялық талаптар» СЕ №1 қосымшасы 3 бөлімі 11 т. 1) тармақшасына сәйкес, объект қауіптіліктің I сыныбына жатады және жіктеледі: кенсіз құрылыс материалдарының карьерлері, СҚА мөлшері – 1000 м.

– Атмосфералық ауа:

Жобада ауа бассейнінің ластану деңгейі қарастырылып, шығарындылар көздері үшін РШН анықтау мақсатында кен орнын игеру кезеңінде зиянды заттардың таралуын есептеу жүргізілді.

Ауа бассейнінің ластануын болжау «ЭРА» атмосфералық ауадағы зиянды заттардың жер бетіндегі концентрациясының шамаларын есептеудің бірыңғай бағдарламасы бойынша жүргізілді.

Шашырауды есептеу нәтижелерін талдау санитариялық-қорғау аймағының шекарасындағы барлық ингредиенттер бойынша есептік ең жоғары шоғырланулар 1,0 ШРК-ден аз екенін көрсетті, яғни СҚА шекарасындағы ауаның нормативтік сапасы Қазақстан Республикасы Денсаулық сақтау министрінің 2022 жылғы 2 тамыздағы № ҚР ДСМ-70 бұйрығымен бекітілген Қалалық және ауылдық елді-мекендердегі атмосфералық ауаға қойылатын гигиеналық нормативтермен қамтамасыз етіледі және сәйкес келеді.

Атмосфералық ауаға, алаңішілік карьерлік және кірме жолдарға теріс әсерді азайту үшін карьердің жұмыс аймағында, ТӨҚ сақтау қоймаларында, аршуларда шаңды басу үшін суару машинасымен суландыру жоспарлануда. Шаңды басу тиімділігі – 85% құрайды. Шаңды басу пайызы (гидрошаңсыздандыру) ҚР ҚОҚ министрінің 18.04.2008 ж. №100-п

бұйрығына №11 қосымшаға сәйкес «Құрылыс материалдарын өндіру кәсіпорындарынан атмосфераға ластаушы заттардың шығарындыларын есептеу әдістемесі» қабылданды.

– Су ресурстары:

Ең жақын су объектісі кен орнынан солтүстік жағынан 140 м қашықтықта ағатын Шолак-Карасу өзені болып табылады.

Лицензиялық аумақ ішінара Шолак-Карасу өзенінің су қорғау аймақтары мен белдеулерінің шегінде орналасқан. 2024 жылы су қорғау аймағы мен жолағын орнату жобасы әзірленді.

Карьерлерді су басуды болдырмау үшін ЦНС 180-85-К сорғыларымен ағызу қарастырылған.

Аспаптық арықтар мен өткізу құрылыстары жүйесі бойынша көкжиектерден түсетін су төменгі көкжиектерге су жинағыштарға (зумпфтарға) жиналады.

Зумпф сыйымдылығы кем дегенде 24 сағаттық қалыпты су ағынына есептелуі керек. Зумпфтардың жанында сорғы қондырғысы орналасқан.

Сорылатын су карьердің шығыс жағында жобаланған буландырғыш тоғандарға түседі. Айдалатын суды технологиялық жолдарды суару, тау-кен массасын суару үшін қажетті техникалық су ретінде пайдалану көзделеді. Жинақтаушы тоғанның құрылысы мен пайдаланылуы Қазақстан Республикасы Экологиялық Кодексінің 225 бабының 3-1 тармағына сәйкес жергілікті атқарушы органдармен келісілгеннен және құрылысқа рұқсат алынғаннан кейін ғана жүргізілетін болады: «Облыстардың, республикалық маңызы бар қалалардың, астананың жергілікті атқарушы органдарының рұқсаты бойынша жаңа (жұмыс істеп тұрғандарын кеңейту) буландырғыш-жинақтағыштар құруға жол беріледі». Сақтау тоғаны кен денелерінің сыртында, ең ыңғайлы жерде қоршау бөгетін орнату арқылы жасалған. Өсімдік қабатын алып тастағаннан кейін бөгет пен тоған түбінің негізі жеткілікті су өткізбейтін қасиеттері бар жыныстар болады. Жыныстарды сүзу коэффициенті 0,034 см/с.

Объектіні пайдалану процесінде жер асты және жер үсті суларының ластану қаупі өндірістік ағындардың пайда болуын көздемейтін технологиялық операциялардың ерекшеліктерін ескере отырып, барынша азайтылды.

Кәсіпорын іргелес аумақтың жер үсті су объектілеріне тікелей ағызуды жүзеге асырмайды, сондықтан жер үсті суларына тікелей әсер етпейді.

- Флора, фауна және басқа объектілер

Ақмола облысының Ақкөл ауданында орналасқан Шолак-Карасу кен орнының учаскесінде «Ақмола облыстық орман шаруашылығы және жануарлар дүниесі аумақтық инспекциясы» РММ берген 10.04.2024 жылғы № №ЗТ-2024-03596576 жазбаша ақпаратқа сәйкес Қазақстан Республикасының Қызыл кітабына енгізілген жабайы жануарлар жоқ. Жоғарыда көрсетілген учаске мемлекеттік орман қоры мен ерекше қорғалатын табиғи аумақтардың жерлерінде орналаспауына байланысты Қазақстан Республикасының Қызыл кітабына енгізілген ағаш өсімдіктерінің болуы не болмауы туралы ақпарат берілмейді.

Мемлекеттік органдардан берілген жазбаша ақпаратқа сәйкес, нысанда сібір жарасы бар жерлеу орындары мен тарихи-мәдени мұра объектілері жоқ.

–Жер ресурстары:

Ұңғымалардың гамма каротажының деректері бойынша кендер мен кен орналастырушы жыныстардың табиғи радиобелсенділігі сағатына 5-10 бастап 20-30мкР/сағ дейін, аршылған саздар 3-5 бастап 10мкР/сағ дейін жетеді.

Меншікті тиімді радиобелсенділік 23±15 Бк/кг құрайды (ҚР ДСМ КСЭК «Ұлттық сараптама орталығы» ШЖҚ РМК филиалының 03.03.2023 ж. №РО-23-01717/45 хаттамасы). Бұл пайдалы қазбалар мен кен орнының қалыңдығының жыныстарын радиациялық қауіптіліктің 1 (бірінші) класындағы материалдарға жатқызуға мүмкіндік береді, оларды өнеркәсіптің барлық түрлерінде шектеусіз қолдануға болады.

Өндірістік объектідегі жұмыстарды кен орнының географиялық координаттары шегінде жүргізу жоспарлануда. Карьердегі жұмыс кезеңіндегі технологиялық процестер жобаланған аумақтар мен объектілерді ұтымды пайдалануға, айналым процесінің жабық жүйесін енгізуге мүмкіндік береді, мұның бәрі өсімдіктер мен жануарлар әлеміне аз әсер етеді.

Әзірлеу кезеңінде жерді пайдалану режимі бақыланатын болады, бақылаушы органдармен алдын ала келіспей-ақ, белгіленген бөлу шекарасынан тыс қандай да бір жұмыстарды жүргізуге жол берілмейді.

Кеңістіктік масштабта әсер жергілікті болады.

Осы жобада уақытша ғимараттар мен құрылыстар салу көзделмейді.

Өндірістік объектінің өндірістік алаңының аумағында пайдаланылған техникаға күрделі жөндеу жүргізу көзделмеген, бұл пайдаланылған материалдардың қалдықтарының пайда болуын болдырмайды.

Өнеркәсіп алаңының аумағында персоналдың қызметі кезінде ҚТҚ, аршылған жыныстар, майланған шүберектер, пайдаланылған қыздыру шамдары түзіледі.

Қалдықтарды уақытша сақтау қалдықтарды әкетумен айналысатын ұйыммен одан әрі бере отырып, 6 айға дейін сақтау көзделген.

Аршылған жыныстар алынып тасталуға және сыртқы үйіндіге көшірілуге тиіс.

Осы жағдайларды ескере отырып, өндіріс қалдықтарымен ластануда топырақ жамылғысына әсер етілмейді.

Объектіні пайдалану объектілер арасындағы технологиялық өзара байланысты және санитарлық және өртке қарсы талаптарды сақтауды ескере отырып орындалатын болады.

Жалпы, өндіру жұмыстары ауданындағы қоршаған ортаға әсерді бағалау осы шаруашылық қызметтің салдары шамалы болатынын көрсетті.

Жоғарыда айтылғандардың негізінде кен орнын игеру кезеңінде жобалық шешімдерді қатаң сақтай отырып, әсер ету қарқындылығы шамалы, рұқсат етілген болады деген қорытынды жасауға болады.

Баяндама аяқталды.

Разработка Золоторудного Месторождения Шолак-Карасу открытым способом

Данная презентация посвящена проекту разработки золоторудного месторождения Шолак-Карасу, расположенного в Акмолинской области. Проект включает в себя детальное описание месторождения, планируемые работы по добыче, а также оценку экологического воздействия.

Описание Месторождения

Геологические Характеристики

Месторождение Шолак-Карасу относится к типу штокверковых и прожилковых золоторудных месторождений. Оно связано с зоной окисления, где наблюдается рассеянная сульфидная минерализация.

Запасы

В 2023 году была проведена переоценка запасов, в результате которой категория запасов была повышена с C2 до C1. Общий объем запасов составляет 344,33 га, а площадь карьера для разработки - 54,4335 га.

Made with Gamma

Добыча и Разработка

1. Разработка месторождения будет осуществляться открытым способом, с использованием гидравлических экскаваторов и автосамосвалов.

2. Планируется отработка всех утвержденных балансовых запасов в течение 5 лет, после чего в течение 2 лет будут проводиться ликвидационные работы.

3. Вскрытие карьера будет производиться временными автомобильными съездами, которые будут перемещаться по мере отработки.

Made with Gamma

Технологические Процессы

Вскрышные Работы

Вскрышные работы будут проводиться с использованием экскаваторов и автосамосвалов, с последующим отвалообразованием.

Добыча Руды

Добыча руды будет производиться с помощью экскаваторов и автосамосвалов, с последующей доставкой на усреднительный склад.

Рыхление

Для добычи скальных пород будет использоваться буровзрывной способ.

Made with Gamma

Эксплуатационная Разведка

Цель

Эксплуатационная разведка проводится для уточнения данных о морфологии, контурах распространения, внутреннем строении тел полезных ископаемых, составе и технологических свойствах.

Методы

Включает бурение рудных колонковых скважин с опробованием по 31 разведочному профилю, входящим в контур подсчета запасов.

График

Ежегодное проведение работ по эксплуатационной разведке в течение всего периода разработки месторождения.

Made with Gamma

Экологическая Оценка

Воздух

Прогнозирование загрязнения воздушного бассейна показало, что расчетные максимальные концентрации вредных веществ на границе санитарно-защитной зоны составляют менее 1,0 ПДК.

Вода

Ближайшим водным объектом является река Шолак-Карасу, протекающая на расстоянии 140 м с северной стороны от месторождения. Лицензионная территория находятся частично в пределах водоохранных зон и полос р. Шолак-Карасу. В 2024 года был разработан проект установления водоохранной зоны и полосы.

Предприятие не будет осуществлять сбросов непосредственно в поверхностные водные объекты, поэтому прямого воздействия на поверхностные воды не окажет.

Флора и Фауна

На участке месторождения Шолак-Карасу отсутствуют дикие животные, занесенные в Красную книгу Республики Казахстан.

Земельные ресурсы

Работы на производственном объекте планируется проводить в пределах географических координат месторождения. В период разработки будет контролироваться режим землепользования, не допускается производство каких-либо работ за пределами установленных границ отвода без предварительного согласования с контролирующими органами.

По пространственному масштабу воздействие будет локальным.

Made with Gamma

Меры по Снижению Воздействия

1 Пылеподавление

Планируется производить орошение поливомоечной машиной на внутриплощадочных карьерных и подъездных дорогах, складах хранения ПРС, вскрыши.

2 Осушение Карьера

Предусмотрено осушение карьеров насосами ЦНС 180-85-К, с последующим использованием откачиваемой воды для полива технологических дорог и орошения горной массы. Пруд-испаритель будет разработан и согласовано отдельным рабочим проектом.

3 Управление Отходами

Вскрышные породы будут перемещаться во внешний отвал, остальные отходы будут храниться до 6 месяцев, с дальнейшей передачей организации занимающейся вывозом отходов.

Made with Gamma



Радиационная Безопасность

5-10

Руда

Естественная радиоактивность руд и рудовмещающих пород составляет от 5-10 до 20-30 мкР/час.

3-5

Вскрышные Глины

Естественная радиоактивность вскрышных глин составляет от 3-5 до 10 мкР/час.

23±15

Удельная Эффективная Радиоактивность

Удельная эффективная радиоактивность составляет 23±15 Бк/кг, что позволяет отнести полезное ископаемое и породы вмещающей толщи месторождения к материалам 1 (первого) класса радиационной опасности.

Made with Gamma

Проектные Аспекты

Учитывая данные условия, воздействия на почвенный покров в загрязнении отходами производства выражаться не будет.

Эксплуатация объекта будет выполняться с учетом технологической взаимосвязи между объектами и соблюдением санитарных и противопожарных требований.

В целом, оценка воздействия на окружающую среду в районе добычных работ показала, что последствия данной хозяйственной деятельности будут незначительными.

На основании вышеизложенного можно сделать следующий вывод, что при строгом соблюдении проектных решений в период проведения разработки месторождения интенсивность воздействия будет незначительная, допустимая.

Made with Gamma

Заключение

Разработка золоторудного месторождения Шолак-Карасу представляет собой перспективный проект, который будет способствовать развитию региональной экономики и созданию новых рабочих мест. При строгом соблюдении проектных решений и экологических норм, проект будет реализован с минимальным воздействием на окружающую среду.

Made with Gamma

Площадь лицензионной
территории - 324,1 га.
Площадь участка добычи - 57,4335 га.
Срок добычи - 5 лет
Kalininskiy
Степок
12,8 км
граница Аккольского района
9,7 км
граница
Шортандинского
район
Каратобинское
ОШАК
Novoselovka
ZARYA
Жолымбет
Google Earth
Image © 2024 Airbus
Image © 2024 Maxar Technologies
N
9 km

Приложение №6
Қосымша

Сводная таблица замечаний и предложений, полученных до и во время проведения общественных слушаний

№ п/п	Замечания и предложения участников (фамилия, имя и отчество (при наличии) участника, должность, наименование представляемой организации)	Ответы на замечания и предложения (фамилия, имя и отчество (при наличии) отвечающего	Примечание (снятое замечание или предложение, «не имеет отношения к предмету общественных слушаний»)
1/	**Ахмедов К.А., Аким Новоселовского сельского округа:** Один вопрос, возле реки 140 м? По ним еще я так понял заключения получим да?	**Баймурат Б.К., пред-ль ТОО «АЛАИТ»:** 140 м от границ месторождения, именно вот от карьера. Да. Мы для этого разработали отдельный проект, чтобы это было на законном уровне. Т.е. перед тем как начать работы, была соответствующая бумага. Мы эту бумагу будем получать после оформления земли, так как, законодательство не позволяется нам обратится без акта не землю в данный момент.	Вопрос снят
2	**Ахмедов К.А., Аким Новоселовского сельского округа:** По проектным мощностям сколько человек будет работать?	**Баймурат Б.К., пред-ль ТОО «АЛАИТ»:** Примерно до 30 человек.	Вопрос снят
3	**Сагидуллин Р.И., местный житель с. Каратобе:** Дорога где будет проходить? Как вы будете туда ехать, ездить, двигаться? Как сюда приехали? Вообще, как это относится, к руднику или как? Да. Где движение будет дороги?	**Баймурат Б.К. пред-ль ТОО «АЛАИТ»:** Ну практический. Имеете ввиду куда будет транспортироваться? **Лузин Б.С. и Шевченко В.А., пред-ль ТОО «Алтын Жиек».:** Значит мы договорились на переработку с рудником в Аксу, Карабулак-голд. Это новый проект. И где это будет транспортировка руды примерно на 80 км. Конечно лучше всего перерабатывать в Жолымбете. Но мы пока предварительно не договорились с ними, выходили на них, а будем перерабатывать у тех с кем договорились. Это - Карабулак Голд. Это новая фабрика, которая сегодня начинает работать, построенная в г. Аксу. Транспортировка конечно дальше будет по полевым дорогам. Кратчайшим путем. Надо будет выходить на это грейдер которая идет в Степногорск, по дороге Минское отбросим, на коктал выходим едем в сторону степногорск. Конечно это стадия решения. Надо будет посмотреть и все же вернуться переработку на Жолымбете. у них мощности не загружено. Мощность там у них есть. Ну наши объемы, которые мы пока планируем, н они будут исчисляться единицами процентами, они будут нас проглатывать и не заметят, что мы что-то подали на	Вопрос снят

		фабрику. Это вот, с точки зрения потерь своего труда и вот это вот чревато. Мощность фабрики 2,3 десятых миллиона. Они сейчас до 3 миллионов точно работают. Мельницы модернизовали и че то еще делали. Фабрика одна уже новую мельницу запустили.	
4	**Лузин Б.С., представитель ТОО «Алтын Жиек:** Сколько налоговых отчислений? Кто знает из вас?	**Куйшыбаев Б.С., пред-ль ТОО «АЛАИТ»:** ну там у вас будут, когда будете получать лицензию на добычу. там нужен с МИО оговариваться сумма. А там по площади 1% затрат от добычи на научно-исследования. Порядка 5-10 млн. в тенге.	Вопрос снят