



Қазақстан Республикасы, Ақмола облысы,
Кокшетау қаласы, Шалқар көшесі, 18/15
тел/факс (8 716-2) 29-45-86

Республика Казахстан, Акмолинская область,
г.Кокшетау, ул.Шалқар, 18/15
тел/факс (8 716-2) 29-45-86

ГСЛ 01583Р №13012285 от 01.08.2013 г.

**ПРОГРАММА ПРОИЗВОДСТВЕННОГО ЭКОЛОГИЧЕСКОГО КОНТРОЛЯ
к проекту рекультивации земель, нарушенных горными работами при разработке
глинистых пород месторождения «Карьер №8», расположенного в районе Беимбета
Майлина Костанайской области**

Заказчик: ТОО «Қостанай жолдары»



Убей-Волк Г.Н.


Исполнитель: ТОО «АЛАИТ»



Самеков Р.С.



СПИСОК ИСПОЛНИТЕЛЕЙ

Должность	Подпись	ФИО
Инженер-эколог		Болатов С.Р.

**СОДЕРЖАНИЕ**

ВВЕДЕНИЕ	4
1. ОБЩИЕ СВЕДЕНИЯ ПРЕДПРИЯТИЯ	6
<i>Информация по отходам производства и потребления</i>	8
<i>Общие сведения об источниках выбросов</i>	9
2. ПРОИЗВОДСТВЕННЫЙ ЭКОЛОГИЧЕСКИЙ КОНТРОЛЬ ДЛЯ ТОО «Қостанай жолдары»	10
2.1 Обязательный перечень количественных и качественных показателей эмиссий загрязняющих веществ и иных параметров (отходы производства и потребления), отслеживаемых в процессе производственного мониторинга	10
2.1.1 Периодичность и продолжительность производственного мониторинга, частота осуществления измерений	10
2.1.2 Сведения об используемых инструментальных методах проведения производственного мониторинга	11
2.1.3 Сведения об используемых расчетных методах проведения производственного мониторинга	13
2.2 Операционный мониторинг (мониторинг соблюдения производственного процесса)	13
2.3 Мониторинг эмиссий в окружающую среду	14
2.3.1 Мониторинг отходов производства и потребления	15
2.3.2 Мониторинг атмосферного воздуха	17
2.3.3. Газовый мониторинг	18
2.3.4 Мониторинг водных ресурсов	18
2.4 Мониторинг воздействия	19
2.4.1 План-график наблюдений за состоянием атмосферного воздуха	19
2.4.2 Мониторинг поверхностных и подземных вод	19
2.4.3 Мониторинг почвы	19
2.4.4 Мониторинг биоразнообразия	20
2.4.5. Радиационный мониторинг	21
3. ОРГАНИЗАЦИЯ ВНУТРЕННИХ ПРОВЕРОК	22
4. ОРГАНИЗАЦИОННАЯ И ФУНКЦИОНАЛЬНАЯ СТРУКТУРА ВНУТРЕННЕЙ ОТВЕТСТВЕННОСТИ	23
5. МЕТОДЫ И ЧАСТОТА ВЕДЕНИЯ УЧЕТА, АНАЛИЗА И СООБЩЕНИЯ ДАННЫХ	24
6. ПРОТОКОЛ ДЕЙСТВИЙ В НЕШТАТНЫХ СИТУАЦИЯХ	25
7. ИНФОРМАЦИЯ О ПЛАНАХ ПРИРОДООХРАННЫХ МЕРОПРИЯТИЙ И/ИЛИ ПРОГРАММЕ ПОВЫШЕНИЯ ЭКОЛОГИЧЕСКОЙ ЭФФЕКТИВНОСТИ	27
7.1 План мероприятий	27
7.2 Контроль, ответственность и отчетность	27
СПИСОК ИСПОЛЬЗОВАННОЙ ЛИТЕРАТУРЫ	28
ПРИЛОЖЕНИЯ	29
Приложение 1	30
<i>Ситуационная карта-схема района размещения месторождения, с указанием границы СЗЗ</i>	30
Приложение 2	31
<i>Карта-схема месторождения, с нанесенными на нее источниками выбросов в атмосферу</i>	31
Приложение 3	32
<i>Копия государственной лицензии ТОО «Алаит» №01583 Р от 01.08.2013 года на выполнение работ и оказание услуг в области охраны окружающей среды</i>	32
Приложение 4	35
<i>План-графики контроля за соблюдением нормативов НДВ</i>	35



ВВЕДЕНИЕ

Выполнение производственного экологического контроля окружающей среды является обязательным для объектов I и II категорий в соответствии с Экологическим Кодексом РК. Природопользователи обеспечивают соблюдение нормативов качества окружающей среды на основе применения технических средств и технологий обезвреживания и безопасного размещения отходов производства и потребления, обезвреживания выбросов и сбросов загрязняющих веществ, а также наилучших существующих технологий.

Настоящая Программа о производственном контроле в области охраны окружающей среды распространяется на рекультивацию земель, нарушенных горными работами при разработке глинистых пород месторождения «Карьер №8», расположенного в районе имени Беимбета Майлина Костанайской области.

Объектами экологического производственного контроля является рекультивация земель, нарушенных горными работами при разработке глинистых пород месторождения «Карьер №8», расположенного в районе имени Беимбета Майлина Костанайской области.

Программа экологического производственного контроля составлена на основании организационно-распорядительных, нормативных документов с учетом технических и финансовых возможностей организации.

Экологическая оценка эффективности производственного процесса в рамках производственного экологического контроля осуществляется на основе измерений и (или) расчетов уровня эмиссий в окружающую среду, вредных производственных факторов, а также фактического объема потребления природных, энергетических и иных ресурсов.

Программа экологического производственного контроля включает в себя:

- план-график внутренних проверок;
- программу производственного экологического мониторинга.

Производственный экологический контроль проводится на основе программы производственного экологического контроля, являющейся частью экологического разрешения, а также программы повышения экологической эффективности.

Производственный мониторинг является элементом производственного контроля, выполняемым для получения объективных данных с установленной периодичностью.

Производственный экологический мониторинг воздействия включает в себя мониторинг состояния воздушного бассейна, водных ресурсов, охрану земельных ресурсов и отходов производства.

В программе мониторинга воздействия отражена следующая информация:

- организационная и функциональная структура внутренней ответственности персонала за проведение ПЭК:
- перечень отслеживаемых параметров
- периодичность проведения измерений
- сведения об используемых методах проведения мониторинга
- точки отбора проб и места проведения измерений
- методы и частота ведения анализа и сообщения данных.

Производственный экологический мониторинг будет проводиться аккредитованной лабораторией.

Определение концентраций загрязняющих веществ будет осуществляться по утвержденным методикам на оборудовании, внесенном в Госреестр РК.

Механизмы обеспечения качества инструментальных замеров будут достигаться следующим образом:

- методики выполнения измерений будут аттестованы;
- средства измерений будут иметь сертификаты, свидетельствующие о внесении их



в реестр РК;

- оборудование будет иметь свидетельство о поверке;
- персонал лаборатории будет иметь соответствующие квалификации;
- в лаборатории будет проводиться внутренний контроль точности измерений.

Целями производственного экологического контроля являются: оценка состояния объектов окружающей среды под воздействием деятельности природопользователя, соблюдение экологических требований и технологических параметров производства;

- проверка выполнения планов и мероприятий по охране природы и оздоровлению окружающей среды;

- соблюдение нормативов качества окружающей природной среды;

- выполнение требований природоохранного законодательства;

- оперативное предупреждающее реагирование на нештатные ситуации;

- обеспечение служб государственного контроля и наблюдений, органов управления и всех заинтересованных лиц постоянной, полной, достоверной, оперативной информацией о состоянии экологической ситуации в районе расположения объектов предприятия;

- повышение уровня соответствия экологическим требованиям;

- создание и накопление базы и банка данных об экологическом состоянии окружающей среды;

- повышение эффективности использования природных и энергетических ресурсов.

Разработчиком программы производственного экологического контроля является ТОО «Алаит», действующее на основании Государственной лицензии ГСЛ 01583Р №13012285 от 01.08.2013 года на выполнение работ и оказание услуг в области охраны окружающей среды на территории Республики Казахстан, выданной Министерством охраны окружающей среды РК (приложение 3).

Адрес исполнителя:

ТОО «АЛАИТ»

Акмолинская область, г. Кокшетау,

ул. Шалкар18/15

тел/факс 8 (716 2) 29 45 86

Адрес заказчика:

ТОО «Қостанай жолдары»

Юридический адрес: г. Костанай, ул. М.

Хакимжановой, 7

БИН: 040840003426

тел.: 8 (714-2)-558-191



1. ОБЩИЕ СВЕДЕНИЯ ПРЕДПРИЯТИЯ

Наименование объекта:

Месторождение «Карьер №8» расположено в районе имени Беимбета Майлина Костанайской области.

Ближайшим населенным пунктом является с. Юбилейное, расположенное на расстоянии 3 км юго-восточнее от участка.

Ближайшим водным объектом для участка является Каратомарское водохранилище, расположенное в 3,5 км южнее участка «Карьер №8».

В экономическом отношении район является сельскохозяйственным с преобладающим развитием зернового хозяйства. На отгонных и местных пастбищах культивируется мясное и молочное животноводство.

Промышленность района представлена горнодобывающей отраслью. В г. Рудный и Костанай имеется ряд промышленных предприятий тяжелой и легкой промышленности.

Координаты угловых точек месторождения «Карьер №8». Географические координаты угловых точек определены с соответствующей точностью топографического плана масштаба 1:1000.

Общая нарушенная площадь, подлежащая рекультивации, составляет 25 га.

Юридический адрес:

ТОО «Костанай жолдары»: Костанайская область, Костанай г.а., г. Костанай, ул. М. Хакимжановой, 7.

БИН 040840003426

Таблица 1.1.1

Географические координаты угловых точек отвода месторождения «Карьер №8»

№.№ угловых точек	Географические координаты		Площадь участка, га
	Северная широта	Восточная долгота	
1	52°56'10.43"	62°59'21,61"	25,0
2	52°56'17.95"	62°59'45.32"	
3	52°56'03.44"	62°59'57,14"	
4	52°55'55.91"	62°59'33.44"	

В зоне влияния объекта заповедников, музеев, памятников архитектуры, курортов, зон отдыха и других объектов с повышенными требованиями к санитарному состоянию окружающей среды нет.

Основной производственной деятельностью является недропользование.

Учитывая отсутствие во вмещающих породах радиационного, химического и токсического загрязнений, настоящим проектом предусматривается использование земель, отведенных ТОО «Костанай жолдары» под сельхозземли с проведением сплошной планировки с выполаживанием бортов карьера до 15°. Принимаем сельскохозяйственное направление рекультивации земель.

В связи с тем, что участки были выделены для добычи грунта для дорожных работ, с их краткосрочностью строения и сооружения на объектах отсутствуют.

Рекультивации подлежат следующие объекты:

- карьер;
- бурты ПРС;
- дороги и съезды.

В период рекультивации месторождения в атмосферный воздух от стационарных и передвижных источников будет происходить выделение загрязняющих веществ в атмосферном воздухе, которые отводятся через 5 неорганизованных источника выбросов.

В выбросах, отходящих от источников загрязнения атмосферного воздуха предприятия, содержится 7 загрязняющих веществ с учетом передвижных источников.



Ситуационные карты-схемы расположения месторождения представлены в приложениях 1 и 2.

Применяемая технология на предприятии ТОО «Қостанай жолдары» соответствует современному уровню развития техники. Экологический мониторинг, планируемый на предприятии, позволит оценить воздействие объекта на состояние окружающей среды в динамике и разработать комплекс мероприятий в случае негативного влияния

Водопотребление. Вода питьевого качества будет доставляться в специальных емкостях. Емкости для воды в летний (теплый) период должны через 48 часов мыться, с применением моющих средств в горячей воде, дезинфицироваться и промываются водой гарантированного качества. Вода будет доставляться из с. Юбилейное.

Проектом предусматривается забор технической воды. Забор воды для технических нужд будет производиться из ближайшего населенного пункта по договору с коммунальными службами имеющее техническое водоснабжение или с организацией. Также при необходимости недропользователем будет предусмотрено оформление специального водопользования согласно статье 66 Водного кодекса РК.

Водоотведение. Удаление сточных вод предусматривается вручную в уличный биотуалет. Количество удаленных сточных вод принимаем в объеме 70% от хозяйственно-питьевых нужд (с учетом потерь 30%).

Для сбора сточно-бытовых вод работников карьера на промплощадке предусмотрен уличный биотуалет с накопительным бочком объемом до 0,2 м³ (200 л.) на расстоянии 25 метров от бытового вагончика (нарядной). Содержимое бочка по мере заполнения откачивается и вывозится в места, установленные санитарными службами подрядной организацией на договорной основе.

Энергоснабжение карьера. Работа на карьерах предусматривается сезонная – в теплое время, в одну смену, продолжительностью 8 часов, в светлое время суток.

Используемое горное оборудование работает на дизельном топливе без использования электроэнергии.

Теплоснабжение. Обогрев помещения – не предусматривается.

Ремонтное хозяйство. В период отработки месторождения строительство капитальных и временных цехов, ремонтных мастерских не планируется. Текущий и капитальный ремонт основного горнотранспортного и вспомогательного оборудования будет производиться на договорной основе в специализированных станциях технического обслуживания (СТО), за пределами промплощадки карьера и предприятия.



Таблица 1.2

Общие сведения о предприятии

Наименование производственного объекта	Месторасположение по коду КАТО	Месторасположение, координаты	Бизнес идентификационный номер (далее - БИН)	Вид деятельности по общему ОКЭД	Краткая характеристика производственного процесса	Реквизиты	Категория и проектная мощность предприятия
1	2	3	4	5	6	7	8
Месторождение «Карьер №8» ТОО «Қостанай жолдары»	Қостанайская область, район Беимбета Майлина (КАТО: 396400000)	52°56'10.43"С.Ш. 62°59'21,61"В.Д. 52°56'17.95"С.Ш. 62°59'45.32"В.Д. 52°56'03.44"С.Ш. 62°59'57,14"В.Д. 52°55'55.91"С.Ш. 62°59'33.44"В.Д.	040840003 426	42111	Основной деятельностью предприятия является строительство дорог и автомагистралей	ТОО «Қостанай жолдары» Юридический адрес: г. Қостанай, ул. М. Хақимжановой, 7 БИН: 040840003426 Тел.: 8 (714-2)-558-191	II категория

Информация по отходам производства и потребления

Вид отхода	Код отхода в соответствии с классификатором отходов	Вид операции, которому подвергается отход
1	2	3
Смешанные коммунальные отходы (твердые бытовые отходы)	20 03 01	передача сторонней организации для последующего удаления/передача местному населению пищевых отходов
Промасленная ветошь	15 02 02	передача сторонней организации для последующего удаления/передача местному населению пищевых отходов

**Общие сведения об источниках выбросов**

№	Наименование показателей	Всего
1	Количество стационарных источников выбросов, всего ед. из них:	5
2	Организованных, из них:	0
	Организованных, оборудованных очистными сооружениями, из них:	0
1)	<i>Количество источников с автоматизированной системой мониторинга</i>	0
2)	<i>Количество источников, на которых мониторинг осуществляется инструментальными замерами</i>	0
3)	<i>Количество источников, на которых мониторинг осуществляется расчетным методом</i>	0
	Организованных, не оборудованных очистными сооружениями, из них:	0
4)	<i>Количество источников с автоматизированной системой мониторинга</i>	0
5)	<i>Количество источников, на которых мониторинг осуществляется инструментальными замерами</i>	0
6)	<i>Количество источников, на которых мониторинг осуществляется расчетным методом</i>	0
3	Количество неорганизованных источников, на которых мониторинг осуществляется расчетным методом	5



2. ПРОИЗВОДСТВЕННЫЙ ЭКОЛОГИЧЕСКИЙ КОНТРОЛЬ ДЛЯ ТОО «Қостанай жолдары»

2.1 Обязательный перечень количественных и качественных показателей эмиссий загрязняющих веществ и иных параметров (отходы производства и потребления), отслеживаемых в процессе производственного мониторинга

Производственный экологический контроль в соответствии с главой 13 Экологического кодекса РК включает следующие виды мониторинга:

Операционный мониторинг (мониторинг производственного процесса) включает в себя наблюдения за параметрами технологического процесса для подтверждения того, что показатели деятельности природопользователя находятся в диапазоне, который считается целесообразным для его надлежащей проектной эксплуатации и соблюдения условий его технологического регламента.

Мониторингом эмиссий в окружающую среду является наблюдение за количеством, качеством эмиссий и их изменением.

Мониторинг воздействия осуществляется в случаях, когда это необходимо для отслеживания соблюдения требований экологического законодательства и нормативов качества окружающей среды. Мониторинг воздействия осуществляется путем опробования составляющих окружающей среды (воздух, почва, растительность, подземные и поверхностные воды).

Программой экологического контроля месторождения «Карьер №8» ТОО «Қостанай жолдары» охватывает следующие группы параметров:

- качество выполнения работ;
- использование сырья и энергоресурсов;
- использование водных ресурсов на производственные и хозяйственно-бытовые нужды;
- использование земельных ресурсов для размещения объектов компании;
- выбросы загрязняющих веществ в атмосферный воздух;
- перенос загрязняющих веществ в подземные воды и почвенный покров в процессе производственной деятельности;
- образование и размещение отходов производства и потребления.
- шум, вибрация и запах;
- условия технологического процесса предприятия, имеющие отношение ко времени проведения измерений или могущие повлиять на выбросы (время простоя предприятия или коэффициент использования мощности предприятия в сравнении с проектной мощностью);
- эксплуатация (в том числе сертификация) и техническое обслуживание оборудования;
- качество принимающих компонентов окружающей среды – атмосферный воздух;
- другие параметры в соответствии с требованиями природоохранного законодательства Казахстана.

2.1.1 Периодичность и продолжительность производственного мониторинга, частота осуществления измерений

На предприятии установлены следующие режимы мониторинга:

- периодический – 1 раз в год: для проверки фактического уровня выбросов на организованных источниках и на границе СЗЗ при обычных условиях.

Мониторинг производственного процесса (операционный мониторинг) ведется непрерывно. Слежение производится за технологическими процессами, состоянием



механизмов оборудования, автотранспорта, выполнением данного объема работ, их качеством в соответствии с заданным планом.

Мониторинг эмиссий представляет собой контроль за соблюдением нормативов допустимых выбросов непосредственно на источниках загрязнения (организованные и неорганизованные источники). Мониторинг эмиссий в атмосферный воздух ведется ежеквартально в соответствии с планом-графиком контроля.

Планы графики наблюдений за состоянием компонентов окружающей среды представляются по форме согласно приложениям, к Правилам разработки программы ПЭК.

Мониторинг воздействия предусматривает изучение влияния деятельности рассматриваемых объектов на главные компоненты окружающей среды: атмосферу, почвы и водные ресурсы, визуальный контроль биоразнообразия в зонах воздействия промплощадок.

Для полного контроля за состоянием почв необходимо проводить ряд наблюдений:

Система наблюдений за почвами и грунтами - литомониторинг, заключающийся в контроле показателей состояния грунтов на участках, подвергнувшихся техногенному нарушению, на предмет определения их загрязнения вредными веществами, химическими реагентами, солями, тяжелыми металлами и т.д.

На первом этапе мониторинговых наблюдений проводится визуальное обследование выявленных при производстве экологического аудита пятен загрязнения. Визуальное обследование проводится с целью определения возможного распространения загрязнения по площади в результате гравитационного растекания или под воздействием атмосферных осадков. Такие наблюдения проводятся раз в квартал. При обнаружении признаков распространения загрязнения проводится отбор проб из верхнего горизонта почв.

Отбор проб и изучение почво-грунтов проводится по сети, размещение которых, относительно источников воздействия, обеспечивает, с учетом реальной возможности проведения наблюдений, объективную оценку происходящих изменений. На каждой точке выполняется описание почвенного разреза, его идентификация, отбор пробы верхнего горизонта и дополнительно пробы с более низкого горизонта на загрязненной площади.

Замеры атмосферного воздуха необходимо проводить летом, в период максимальной нагрузки (3 квартал).

2.1.2 Сведения об используемых инструментальных методах проведения производственного мониторинга

Материально-техническая база предприятия должна обеспечивать введение производственного экологического контроля за источниками загрязнения и состоянием окружающей среды с использованием утвержденных в установленном законодательством порядке методик, приборов и средств, обеспечивающих единство измерений.

Ведение производственного мониторинга окружающей среды будет проводиться сторонней аккредитованной экологической лабораторией, аттестованными Госстандартом техническими средствами, оборудованием и измерительными приборами в соответствии с утвержденными план-графиками.

Мониторинг воздействия на атмосферный воздух, почвы, водные ресурсы проводится лабораторным методом.

Пробы почвы. Для выявления изменений состояния почв, как компонента окружающей среды, их оценки и прогноза дальнейшего развития, необходим мониторинг почв.



Мониторинг воздействия на почву - оценка фактического состояния загрязнения почвы в конкретных точках наблюдения на местности.

Мониторинг почв осуществляется с целью сохранения их ресурсного потенциала, обеспечения экологической безопасности условий проживания и ведения производственной деятельности.

Производственный экологический комплекс за состоянием почвенного покрова включает в себя:

- оценка санитарной обстановки на территории;
- разработка рекомендации по улучшению состояния почв и предотвращению загрязняющего воздействия объектов на природные компоненты комплекса.

Для полного контроля за состоянием почв необходимо проводить ряд наблюдений:

Система наблюдений за почвами и грунтами - литомониторинг, заключающийся в контроле показателей состояния грунтов на участках, подвергнувшихся техногенному нарушению, на предмет определения их загрязнения вредными веществами, химическими реагентами, солями, тяжелыми металлами и т.д.

На первом этапе мониторинговых наблюдений проводится визуальное обследование выявленных при производстве экологического аудита пятен загрязнения. Визуальное обследование проводится с целью определения возможного распространения загрязнения по площади в результате гравитационного растекания или под воздействием атмосферных осадков. Такие наблюдения проводятся раз в квартал. При обнаружении признаков распространения загрязнения проводится отбор проб из верхнего горизонта почв.

Сеть стационарных постов (пунктов мониторинга почв) располагается таким образом, чтобы охватить места повышенного риска загрязнения почв. При оценке учитываются требования «Порядка ведения мониторинга земель в Республике Казахстан» утвержденного Постановлением Правительства Республики Казахстан от 17.09.1997 г., а также требования других действующих законодательных и нормативных документов Республики Казахстан.

Отбор проб и изучение почво-грунтов проводится по сети, размещение которых, относительно источников воздействия, обеспечивает, с учетом реальной возможности проведения наблюдений, объективную оценку происходящих изменений. На каждой точке выполняется описание почвенного разреза, его идентификация, отбор пробы верхнего горизонта и дополнительно пробы с более низкого горизонта на загрязненной площади.

Таблица 2.1.2.1

План-график проведения отбора проб почвы

№ п/п	Местоположение точек отбора	Частота проведения анализов	Характер отбора проб	Наименование определяемых ингредиентов
1	1 точка на карьере	1 раз в год	Разовая	Нефтепродукты
2	1 точка на границе СЗЗ со стороны жилой зоны	1 раз в год	Разовая	Нефтепродукты

Мониторинг воздействия осуществляется в 4 точках на границе области воздействия промплощадки. Критерием достаточности области воздействия объекта является соблюдение установленных экологических нормативов качества и/или



целевых показателей качества окружающей среды с учетом индивидуального вклада объекта в общую нагрузку на атмосферный воздух ($C_{\text{ипр}}/C_{\text{ізв}} \leq 1$).

Места отбора проб определяются на границе области воздействия в одной точке с наветренной стороны от источников выбросов загрязняющих веществ, в трех точках с подветренной стороны. Результаты замеров, проведенных в точке с наветренной стороны, где исключается влияние источников загрязнения, принимаются за фоновые концентрации.

2.1.3 Сведения об используемых расчетных методах проведения производственного мониторинга

Расчетный метод основан на определении объемов выбросов загрязняющих веществ по фактическому расходу материалов (исходного сырья и топлива) и времени работы технологического оборудования. Метод применяют при невозможности или экономической нецелесообразности прямых измерений. Расчеты эмиссий в атмосферный воздух осуществляются в соответствии с утвержденными в Республике Казахстан методическими рекомендациями для каждого из источников выбросов по каждому из выбрасываемых загрязняющих веществ, аналогично использованным в проекте нормативов эмиссий:

- Методика расчета нормативов выбросов от неорганизованных источников п. 3 Расчетный метод определения выбросов в атмосферу от предприятий по производству строительных материалов Приложение №11 к Приказу Министра охраны окружающей среды Республики Казахстан от 18.04.2008 №100-п;

- Методика расчета выбросов загрязняющих веществ от автотранспортных предприятий (раздел 3) Приложение №3 к Приказу Министра охраны окружающей среды Республики Казахстан от 18.04.2008 №100-п;

- Методика расчета выбросов загрязняющих веществ от предприятий дорожно-строительной отрасли (раздел 4) Приложение №12 к Приказу Министра охраны окружающей среды Республики Казахстан от 18.04.2008 №100-п;

2.2 Операционный мониторинг (мониторинг соблюдения производственного процесса).

Операционный мониторинг (мониторинг производственного процесса) включает в себя наблюдения за параметрами технологического процесса для подтверждения того, что показатели деятельности организации находятся в диапазоне, который считается целесообразным для надлежащей проектной эксплуатации и соблюдения условий техрегламента данного производства.

Основными производственными процессами при производственной деятельности Компании являются рекультивационные работы.

Операционный мониторинг обеспечивает контроль за соблюдением параметров производственного процесса в целях исключения сбоев технологических режимов, предотвращения загрязнения окружающей среды и обеспечения качества производимой продукции. Основной целью данной работы является снижение уровня негативного воздействия деятельности предприятия на окружающую среду.

Операционный контроль на предприятии состоит из нескольких этапов:

- визуальный осмотр и определение технического состояния производственных объектов (оборудования, помещений, подразделений);

- определение степени износа оборудования, либо несоответствия условий эксплуатации нормативным или экологическим требованиям;



- разработка плана мероприятий, на основе полученных данных и решение вопросов финансирования для осуществления разработанного плана;
- утверждение плана руководством и контроль его осуществления.

Для проведения операционного мониторинга на месторождении ведется учет количества часов работы каждой единицы оборудования, расход материалов, контроль за соблюдением технологического регламента работы оборудования.

Для безопасной эксплуатации оборудования предусматривается соблюдение:

- правил техники безопасности при проведении работ на всех участках;
- регламентов работы оборудования;
- эксплуатационных характеристик оборудования.

Содержание операционного мониторинга представлено в таблице 2.2.1.

Таблица 2.2.1

№ п/п	Технологический процесс	Периодичность контроля	Ответственный
1	Общее руководство	постоянно	Директор
2	Контроль за соблюдением требований в области охраны ОС, оформление экологической отчетности	постоянно	Эколог
3	Контроль за соблюдением на предприятии технологических показателей, связанных с эксплуатацией оборудования	постоянно	Директор
4	Соблюдение утвержденного технического режима по контролю производства, технического состояния эксплуатационного оборудования. Соблюдение правил ТБ и ПБ на предприятии.	постоянно	Главный инженер
5	Контроль за соблюдением режима работы операторов технологических установок	постоянно	Оператор

2.3 Мониторинг эмиссий в окружающую среду

Мониторинг эмиссий - наблюдение за количеством и качеством промышленных эмиссий от источников загрязнения. Мониторинг эмиссий включает в себя определение количественных и качественных показателей выбросов и сбросов.

Инструментальные методы являются преобладающими для источников организованных выбросов и сбросов загрязняющих веществ. Инструментальные измерения массовой концентрации и определения значений эмиссий выполняются аккредитованными лабораториями на сертифицированном оборудовании и/или посредством автоматизированной системы мониторинга при наличии.

В случае нецелесообразности или невозможности определения эмиссий экспериментальными методами приводится обоснование использования расчетных балансовых методов, удельных значений.

Программой мониторинга предлагается организация маршрутных постов для проведения измерений концентраций загрязняющих веществ в атмосферном воздухе на следующих контрольных точках:

- 4 точки отбора на границе, объединенной СЗЗ производственных объектов месторождения (по четырем сторонам света).

Контроль проводится согласно плану-графику, представленному в приложении 4 к настоящей программе.



2.3.1 Мониторинг отходов производства и потребления

Производственный мониторинг размещения отходов складывается из операционного мониторинга – наблюдений за технологией размещения отходов производства и потребления, мониторинга эмиссий - наблюдений за соответствием размещения фактического объема отходов и установленных лимитов и мониторинга воздействия объектов размещения отходов на состояние компонентов природной среды.

Проведение запланированных работ будут сопровождаться образованием различных отходов производства и потребления, виды которых зависят от типа и специфики эксплуатируемых объектов, производственных работ и операций.

При мониторинге эмиссий проводятся наблюдения за объёмом размещаемых отходов, которые имеют утверждённые лимиты. Критерием наблюдения являются утверждённые лимиты размещения отходов (по каждому виду) в соответствии с Разрешением на эмиссии, выданным уполномоченным органом на соответствующий период.

Контроль за отходами производства и потребления подразумевает рациональное складирование отходов производства, их своевременный вывоз, контроль за санитарным состоянием территории предприятия и прилегающей территории и осуществляется в соответствии с программой управления отходами, утвержденной руководителем предприятия.

В процессе осуществления деятельности, на предприятии образуются следующие виды отходов: ТБО, промасленная ветошь

С целью снижения уровня загрязнения окружающей среды отходами производства и потребления предприятием предусмотрены следующие мероприятия:

- регулярная санитарная уборка (очистка) территории;
- своевременный вывоз образующихся твердых бытовых отходов на полигон ТБО.

При обращении с отходами производства и потребления предусматривается контроль их воздействия на окружающую среду и включает в себя ведение учета объема, состава, режима их образования, хранения и отгрузки. Также необходимо производить контроль за безопасным обращением с отходами, за соблюдением правил временного хранения и размещения отходов и за своевременным вывозом отходов по договорам.

ТОО «Қостанай жолдары» не имеет собственных полигонов для размещения ТБО и промышленных отходов.

Все отходы, образующиеся в процессе деятельности месторождения, в установленном порядке собираются, размещаются в местах временного складирования, транспортируются по договорам в специализированные организации на переработку, утилизацию или размещение на специализированном полигоне.

Временное складирование отходов производится строго в специализированных местах, в емкостях и на специализированных площадках, что снижает или полностью исключает загрязнение компонентов окружающей среды. Транспортировка отходов осуществляется в специально оборудованном транспорте, исключающем возможность потерь по пути следования и загрязнения окружающей среды, а также обеспечивающем удобства при перегрузке.

Таблица 2.3.1

Информация по отходам производства и потребления

1. Коммунальные отходы (твердые бытовые отходы) (код отхода – 20 03 01)		
1	Образование:	Передвижные бытовые вагончики
		В результате жизнедеятельности и непроизводственной



		деятельности персонала предприятия
2	<i>Сбор и накопление:</i>	Собирается и накапливается в металлических контейнерах
3	<i>Идентификация:</i>	Твердые, неоднородные, нетоксичные, не пожароопасные отходы
4	<i>Сортировка (с обезвреживанием):</i>	<i>Сортируется</i>
5	<i>Упаковка и маркировка:</i>	Не упаковывается
6	<i>Транспортирование:</i>	В контейнеры вручную, с территории автотранспортом сторонней организации
7	<i>Складирование (упорядоченное размещение):</i>	На территории не производится
8	<i>Хранение:</i>	Временно складировается в металлических контейнерах
9	<i>Удаление:</i>	Вывозятся на полигон ТБО
10	<i>Организация утилизации</i>	Накопление и временное хранение отходов сроком не более шести месяцев, до их передачи третьим лицам, осуществляющим работы по утилизации, переработке, а также удалению отходов, не подлежащих переработке или утилизации.
11	<i>Альтернативные методы использования отхода</i>	Раздельный сбор отхода по морфологическому составу, в целях вторичного использования.
2. Промасленная ветошь (код отхода – 15 02 02*)		
1	<i>Образование:</i>	В процессе использования тряпья при работе и обслуживания автотранспорта, загрязнения спецодежды
2	<i>Сбор и накопление:</i>	Собирается и накапливается в специально отведенных контейнерах
3	<i>Идентификация:</i>	Твердые. Пожароопасные. Нерастворимые в воде.
4	<i>Сортировка (с обезвреживанием):</i>	Не сортируется
5	<i>Упаковка и маркировка:</i>	Не упаковывается
6	<i>Транспортирование:</i>	В контейнер вручную, по мере накопления в котельные – автотранспортом предприятия
7	<i>Складирование (упорядоченное размещение):</i>	Временно складироваться в специально отведенном контейнере
8	<i>Хранение:</i>	Временное, хранится в контейнере
9	<i>Удаление:</i>	По мере накопления вывозятся по договору со специализированной организацией
10	<i>Организация утилизации</i>	Накопление и временное хранение отходов сроком не более шести месяцев, до их передачи третьим лицам, осуществляющим работы по утилизации, переработке, а также удалению отходов, не подлежащих переработке или утилизации.
11	<i>Альтернативные методы использования отхода</i>	Отсутствуют



2.3.2 Мониторинг атмосферного воздуха

В период эксплуатации месторождения в атмосферный воздух от стационарных и передвижных источников будет происходить выделение загрязняющих веществ в атмосферном воздухе, которые отводятся через 5 неорганизованных источника выбросов.

В выбросах, отходящих от источников загрязнения атмосферного воздуха предприятия, содержится 7 загрязняющих веществ с учетом передвижных источников

Таблица 2.3.2.1

Общие сведения об источниках выбросов

№	Наименование показателей	Всего
1	Количество стационарных источников выбросов, всего ед. из них:	5
2	Организованных, из них:	0
	Организованных, оборудованных очистными сооружениями, из них:	
1)	Количество источников с автоматизированной системой мониторинга	0
2)	Количество источников, на которых мониторинг осуществляется инструментальными замерами	0
3)	Количество источников, на которых мониторинг осуществляется расчетным методом	0
	Организованных, не оборудованных очистными сооружениями, из них:	0
4)	Количество источников с автоматизированной системой мониторинга	0
5)	Количество источников, на которых мониторинг осуществляется инструментальными замерами	0
6)	Количество источников, на которых мониторинг осуществляется расчетным методом	
3	Количество неорганизованных источников, на которых мониторинг осуществляется расчетным методом	5

Таблица 2.3.2.2

Сведения об источниках выбросов загрязняющих веществ, на которых мониторинг осуществляется инструментальными измерениями

Наименование площадки	Проектная мощность производства	Источники выброса		местоположение (географические координаты)	Наименование загрязняющих веществ согласно проекту	Периодичность инструментальных замеров
		наименование	номер			
1	2	3	4	5	6	7
Инструментальные замеры на источниках выбросов ЗВ не предусматриваются						

Таблица 2.3.2.3

Сведения об источниках выбросов загрязняющих веществ, на которых мониторинг осуществляется расчетным методом

Наименование площадки	Источник выброса		Местоположение (геогр. координаты)	Наименование загрязняющих веществ	Вид потребляемого сырья/материала (название)
	наименование	номер			
1	2	3	4	5	6



Месторождение «Карьер №8»	Карьер	6001	<p>52°56'10.43"С.Ш. 62°59'21,61"В.Д. 52°56'17.95"С.Ш. 62°59'45.32"В.Д. 52°56'03.44"С.Ш. 62°59'57,14"В.Д. 52°55'55.91"С.Ш. 62°59'33.44"В.Д.</p>	Пыль неорганическая, содержащая двуокись кремния в %: 70-20	Полезное ископаемое
Месторождение «Карьер №8»	Карьер	6002		Пыль неорганическая, содержащая двуокись кремния в %: 70-20	ПРС
Месторождение «Карьер №8»	Карьер	6003		Пыль неорганическая, содержащая двуокись кремния в %: 70-20 Азота диоксид Азота оксид Углерод (Сажа, Углерод черный) Сера диоксид Углерод оксид Керосин	Д/Т, ПРС
Месторождение «Карьер №8»	Карьер	6004		Азота диоксид Азота оксид Углерод (Сажа, Углерод черный) Сера диоксид Углерод оксид Керосин	Д/Т
Месторождение «Карьер №8»	Карьер	6005		Азота диоксид Азота оксид Углерод (Сажа, Углерод черный) Сера диоксид Углерод оксид Керосин	Д/Т

2.3.3. Газовый мониторинг

Таблица 2.3.3

Сведения о газовом мониторинге

Наименование полигона	Координаты полигона	Номера контрольных точек	Географические координаты	Периодичность наблюдений	Наблюдаемые параметры
1	2	3	4	5	6
Полигоны отсутствуют					

2.3.4 Мониторинг водных ресурсов

В процессе проведения рекультивационных работ сточные воды отсутствуют и не сбрасываются на рельеф местности.

Таблица 2.3.4

Сведения по сбросу сточных вод



Наименование источников воздействия (контрольные точки)	Координаты места сброса сточных вод	Наименование загрязняющих веществ	Периодичность замеров	Методика выполнения измерения
1	2	3	4	5
Мониторинг сточных вод не проводится.				

2.4 Мониторинг воздействия

Мониторинг воздействия - наблюдение за состоянием объектов окружающей среды как на границе санитарно-защитной зоны, так и на других выявленных участках негативного воздействия в процессе хозяйственной деятельности природопользователя.

2.4.1 План-график наблюдений за состоянием атмосферного воздуха

Таблица 2.4.1

План-график наблюдений за состоянием атмосферного воздуха

№ контрольной точки (поста)	Контролируемое вещество	Периодичность контроля	Периодичность контроля в периоды НМУ, раз в сутки	Кем осуществляется контроль	Методика проведения контроля
1	2	3	4	5	6
T1 (Ю)	1. Пыль неорганическая, содержащая двуокись кремния в %: 70-20	1 раз в год (3 квартал) в связи сезонностью работ	Не применимо	Аккредитованная лаборатория	Инструментальный метод
T2 (С)		1 раз в год (3 квартал) в связи сезонностью работ	Не применимо	Аккредитованная лаборатория	Инструментальный метод
T3 (З)		1 раз в год (3 квартал) в связи сезонностью работ	Не применимо	Аккредитованная лаборатория	Инструментальный метод
T4 (В)		1 раз в год (3 квартал) в связи сезонностью работ	Не применимо	Аккредитованная лаборатория	Инструментальный метод

2.4.2 Мониторинг поверхностных и подземных вод

Организация экологического мониторинга поверхностных и подземных вод проектом не предусматривается.

2.4.3 Мониторинг почвы

Основным видом негативного техногенного воздействия являются механические нарушения целостности почвенно-растительного покрова, вызванного ведением планировочных работ. При невыполнении экологических требований, нарушении регламента движения автотранспорта и техники возможно развитие дорожной дигрессии.

Потенциальным источником загрязнения почв являются газопылевые эмиссии от автотранспорта и строительной техники, утечки и разливы ГСМ в местах их хранения.

Ведение **натурных наблюдений** особо важно в период рекультивационных работ. При этом осуществляется контроль с целью выявления участков, подверженных



механическим нагрузкам и/или загрязненным утечками ГСМ, возможного возникновения очагов эрозии и других нарушений почвенно-растительного покрова, рациональным использованием земель.

Для отслеживания этих процессов на месторождении предусматривается контроль за:

- осуществлением работ в границах отвода земельных участков;
- выполнением запрета проезда по нерегламентированным дорогам и бездорожью;
- осуществлением заправки и обслуживания техники на специально отведенных площадках;
- соблюдением проектных решений земельных участков под проведение рекультивационных работ;
- выполнением технологии ведения рекультивационных работ.

Учитывая, что территория базы полностью заасфальтирована, мониторинг уровня загрязнения почвы не проводится.

Таблица 2.4.3

Мониторинг уровня загрязнения почвы

Точка отбора проб	Наименование контролируемого вещества	Предельно-допустимая концентрация, миллиграмм на килограмм (мг/кг)	Периодичность	Метод анализа
1	2	3	4	5
Инструментальный мониторинг уровня загрязнения почвы не проводится				

2.4.4 Мониторинг биоразнообразия

Животный мир. Территория долгое время подвергалась антропогенному и техногенному воздействию, что привело к уменьшению численности фоновых видов и к деградации среды их обитания, сократились площади, пригодные для заселения, произошло снижение уровня воспроизводства. Наблюдается обеднение видового состава фауны млекопитающих и почти полное отсутствие герпетофауны.

Согласно письму от 30.07.2021 г РГУ «Костанайская областная территориальная инспекция лесного хозяйства и животного мира» сообщает, что указанный участок расположен на территории охотничьего хозяйства «Тарановское», закрепленный за природопользователем ОО «Костанайское областное общество охотников и рыболовов».

Согласно представленным учетным данным, на территории охотничьего хозяйства обитают и встречаются во время миграции такие краснокнижные виды птиц как стрепет.

Также, на территории государственного лесного фонда и земель особо охраняемых природных территорий на указанном участке не имеется.

Следовательно, при проведении работ, существенного негативного влияния на животный мир и изменение генофонда не произойдет, воздействие допустимое.

Согласование на проведение работ по Проекту «Отчет о возможных воздействиях» к проекту рекультивации земель, нарушенных горными работами при разработке месторождения «Карьер №8», расположенного в районе имени Беимбета Майлина Костанайской области от РГУ «Костанайская областная территориальная инспекция лесного хозяйства и животного мира» было получено 15.04.2024 г.

В период проведения работ неизбежна частичная трансформация ландшафта, следствием которой может быть гибель отдельных особей, главным образом мелких



животных, и разрушение части мест их обитания по неосторожности. Однако, эти процессы не имеют необратимого характера и не отразятся на генофонде животных в рассматриваемом районе.

При осуществлении деятельности, предприятием будет предусмотрено выполнение нижеследующих мероприятий, с целью исключения негативного воздействия в животный мир:

№ п / п	Мероприятие по соблюдению нормативов	Обоснование	Срок выполнения	Объем финансирования, тыс. тенге
1	Инструктаж работников предприятия с целью недопущению, умышленных уничтожении диких животных, занесенных в красную книгу РК во время миграций	Соблюдений требования закона «Об охране, воспроизводстве и использование животного мира основными требованиями по охране животного мира»	бессрочно	Ежегодно по 50,0
2	Рекультивация нарушенных земель с помощью выполаживания бортов и нанесение почвенно-растительного слоя.	Соблюдений требования закона «Об охране, воспроизводстве и использование животного мира основными требованиями по охране животного мира»	бессрочно	Ежегодно по 50,0

Растительность. Растительный мир на участках проведения работ представлен степным разнотравьем, кустарниковой и немногочисленной древесной растительностью.

На территории промышленной площадки редких, исчезающих и особо охраняемых видов растений, внесенных в Красную книгу Казахстана, не обнаружено. Ценные породы деревьев в пределах участка отсутствуют. В пределах рассматриваемой территории нет особо охраняемых природных территорий.

Растительность необратимо нарушена за счет нерегулируемой дорожной сети и техногенного влияния карьера и отвалов месторождения. Основные виды воздействия на представителей животного мира — это грунтовые работы, строительство дорог, движение автотранспорта, распугивание в результате работы техники и присутствия людей. Территория долгое время подвергалась антропогенному и техногенному воздействию, что привело к уменьшению численности фоновых видов и к деградации среды их обитания, сократились площади, пригодные для заселения, произошло снижение уровня воспроизводства. Наблюдается обеднение видового состава фауны млекопитающих и почти полное отсутствие герпетофауны.

Учитывая вышесказанное, можно сделать вывод, что влияние на растительность оценивается как допустимое.

Мониторинг биоразнообразия не проводится.

2.4.5. Радиационный мониторинг

Специфика намечаемой деятельности не предусматривает наличие источников электромагнитного (ионизирующего) излучения, способных повлиять на уровень электромагнитного фона рассматриваемого района.

Радиационный контроль не предусматривается.



3. ОРГАНИЗАЦИЯ ВНУТРЕННИХ ПРОВЕРОК

В целях соблюдения природоохранному законодательству Республики Казахстан, а также соблюдения условий разрешения на эмиссии в окружающую среду в компании действует служба охраны окружающей среды в следующем составе:

Главный специалист по охране окружающей среды и инженер охраны окружающей среды (эколог). Данные специалисты непосредственно подчиняются директору Компании. Для обеспечения нормальной и бесперебойной работы на предприятии, а также для соблюдения природоохранного законодательства необходимо осуществлять внутренние проверки. Для этих целей разработан план – график внутренних экологических проверок, утвержденный руководителем предприятия.

В ходе внутренних проверок контролируются:

1. Общие вопросы:
 - выполнение мероприятий, предусмотренных программой производственного экологического контроля;
 - следование производственным инструкциям и правилам, относящимся к охране окружающей среды;
 - выполнение условий экологического и иных разрешений;
 - правильность ведения учета и отчетности по результатам производственного экологического контроля;
 - иные сведения, отражающие вопросы организации и проведения производственного экологического контроля.
 2. По охране земельных ресурсов и утилизации отходов:
 - соблюдение экологических требований к хозяйственной и иной деятельности, отрицательно влияющей на состояние земель;
 - защита земель от загрязнения и засорения отходами производства и потребления;
 - выполнение предписаний, выданных органами государственного контроля.
 3. По охране атмосферного воздуха:
 - ход выполнения мероприятий по снижению выбросов в атмосферу и достижению нормативов предельно допустимых выбросов;
 - выполнение предписаний, выданных органами государственного контроля;
 - соблюдение технологических регламентов производства в части предупреждения загрязнения объектов и факторов окружающей среды.
 4. По охране и использованию водных ресурсов:
 - выполнение предписаний, выданных органами государственного контроля;
 - ведение учета воды на объекте.
- Специалист, осуществляющий внутреннюю проверку, обязан:
- рассмотреть отчет о предыдущей внутренней проверке;
 - обследовать каждый объект, на котором осуществляются эмиссии в окружающую среду;
 - выполнить контроль за выполнением работ по производственному мониторингу, своевременность отбора проб и анализа данных согласно утвержденной программы;
 - составить письменный отчет руководителю, включающий, при необходимости, требования о проведении мер по устранению несоответствий, выявленных в ходе проверки, сроки и порядок их устранения.

Таблица 3.1

План-график внутренних проверок и процедур устранения нарушений экологического законодательства

№	Подразделение предприятия	Периодичность проведения
---	---------------------------	--------------------------



1	Месторождение «Карьер №8»	Еженедельно
---	---------------------------	-------------

4. ОРГАНИЗАЦИОННАЯ И ФУНКЦИОНАЛЬНАЯ СТРУКТУРА ВНУТРЕННЕЙ ОТВЕТСТВЕННОСТИ

ПЭЖ осуществляется специальной службой, организованной в структуре ТОО «Қостанай жолдары».

Специалисты экологической службы должны быть компетентными в вопросах охраны окружающей среды.

Организационная и функциональная структура внутренней ответственности разработана для выполнения следующих задач и целей:

1. Минимизировать негативное влияние производства на окружающую среду;
2. Обеспечить работу производства в соответствии с технологическими параметрами и в режимах, обеспечивающих функционирование оборудования с минимальными объемами эмиссий в окружающую среду;
3. Обеспечение выполнения требований природоохранного законодательства;
4. Своевременное устранение нарушений и выполнение плана природоохранных мероприятий.
5. Организационная и функциональная структура внутренней ответственности за состоянием окружающей среды и выполнение программы производственного экологического контроля строится и функционирует в соответствии с структурой Товарищества.

Согласно данному документу, расписана и действует внутренняя ответственность руководителя каждого структурного подразделения за состоянием окружающей среды, выполнением требований природоохранного законодательства, выполнением плана мероприятий по охране окружающей среды, своевременным устранением, выявленных в ходе внутренних проверок, нарушений норм, правил и требований по охране окружающей среды.

Функциональная структура внутренней ответственности работников за проведение производственного экологического контроля приведена ниже:

№ п/п	Должность	Обязанности
1	Директор	Общее руководство за ведением природоохранной работы, выработку стратегии и планирование приоритетных мероприятий по снижению негативного воздействия на окружающую среду. Руководит деятельностью предприятия и координирует все процессы, связанные с его текущей деятельностью. Ответственен за обеспечение экологической безопасности, за действия персонала, приводящие к загрязнению окружающей среды
2	Главный инженер	Контроль за технологическим процессом на объектах. Ответственен за обеспечение экологической безопасности.
3	Эколог	Контроль за соблюдением требований в области охраны ОС, оформление экологической отчетности и документации
4	Оператор	Контроль за соблюдением на предприятия технологических показателей, связанных с эксплуатацией оборудования



5. МЕТОДЫ И ЧАСТОТА ВЕДЕНИЯ УЧЕТА, АНАЛИЗА И СООБЩЕНИЯ ДАННЫХ

По результатам производственного экологического контроля на объектах Компании предусматривается организация отчетности с целью выявления соответствий или несоответствий деятельности предприятия требованиям природоохранного законодательства Республики Казахстан и исполнению программы производственного экологического контроля. Структура и периодичность отчета проводится в соответствии с Правилами разработки программы производственного экологического контроля объектов I и II категорий, ведения внутреннего учета, формирования и предоставления периодических отчетов по результатам производственного экологического контроля, утвержденных приказом Министра экологии, геологии и природных ресурсов Республики Казахстан от 14 июля 2021 года № 250.

Специалисты отдела охраны окружающей среды:

- ведут ежедневный внутренний учет, формируют и представляют отчеты по результатам мониторинга в уполномоченный орган в области охраны окружающей среды в электронной форме в информационную систему уполномоченного органа в области охраны окружающей среды.

- оперативно сообщают в уполномоченный орган в области охраны окружающей среды о фактах несоблюдения экологических нормативов;

- представляют необходимую информацию по мониторингу уполномоченного органа в области охраны окружающей среды;

- систематически оценивает результаты мониторинга и принимает необходимые меры по устранению выявленных нарушений законодательства в области охраны окружающей среды;

- проводят расчеты платежей за нормативное и сверхнормативное загрязнение с предоставлением отчетов по формам 870.00 – 1 раз в квартал до 15 числа месяца, следующего за отчетным кварталом.

- предоставляют ежегодно статистическую отчетность (2- ТП воздух).



6. ПРОТОКОЛ ДЕЙСТВИЙ В НЕШТАТНЫХ СИТУАЦИЯХ

Программа ПЭК предназначена для проведения мониторинга при работе объектов ТОО «Қостанай жолдары» в штатном режиме.

При возникновении нештатных ситуаций работы на территории месторождения будут проводиться согласно протоколу действий в нештатных ситуациях и внутренних процедур (Плана Гражданской Обороны, Планов ликвидации аварий (ПЛА), разработанных для каждого потенциально опасного объекта, отдельных планов взаимодействия по аварийному реагированию с подрядными организациями и др.)

Выполнение контроля в штатной и нештатной ситуации отличается частотой измерений. Контролируемые параметры остаются неизменными.

Контроль в штатном режиме проводится на постоянных пунктах наблюдения, размещенных с учетом расположения участков работ. Отбор проб и исследование установленных Программой параметров наблюдаемых компонентов окружающей среды проводятся специализированной организацией, имеющей аккредитованную лабораторию, по утвержденным в РК методикам. Частота наблюдений за каждым компонентом природной среды зависит от особенности природных условий и режима работы объекта и определяется настоящей программой.

Контроль в период возникновения нештатной (аварийной) ситуации отличается от аналогичных работ в период штатных ситуаций частотой наблюдений, зависящей от объема и способов ведения аварийно-восстановительных работ. Цель контрольных наблюдений – определить последствия влияния данной аварии на окружающую среду.

Обеспечение основной деятельности предприятия предусматривает мероприятия технологического и организационно-технического характера, обеспечивающие исключение аварийных ситуаций. Проектными решениями также предусмотрены системы управления безопасностью работ и защиты окружающей среды. Тем не менее, нельзя полностью исключить вероятность возникновения неконтролируемой ситуации, при наступлении которой предприятием будут предприниматься все возможные меры по ее скорейшему прекращению, локализации и ликвидации последствий. При обнаружении сверхнормативных выбросов, сбросов и несанкционированных отходов производства, загрязняющих окружающую среду, а также при угрозе возникновения сверхнормативных эмиссий персонал предприятия и сторонних организаций обязаны немедленно информировать руководство, для принятия мер по нормализации обстановки.

В процессе ликвидации аварии контрольные наблюдения должны проводиться с момента начала аварии, и продолжаться до тех пор, пока не будет ликвидирован источник воздействия на окружающую среду, и не будут выполнены все работы по реабилитации природных комплексов. Продолжительность и место проведения контрольных исследований будут определяться размерами, характером, обстоятельствами и особенностями аварийной ситуации.

Общие мероприятия, выполняемые при возникновении чрезвычайных ситуаций природного и техногенного характера на месторождении и прилегающих территориях:

1. Оповещение о возникновении ЧС, аварии руководящего состава и персонала объектов предприятия, которым угрожает опасность, населения на угрожаемых направлениях.

2. Укрытие персонала объектов предприятия в производственных комплексах (зданиях и сооружениях), при необходимости использование средств индивидуальной защиты и организация экстренной эвакуации персонала и населения с угрожаемых направлений, частичное прекращение или полная остановка работы объекта предприятия, на котором произошла авария.



3. Информирование персонала предприятия, населения о порядке и правилах действий, при необходимости изменение режима работы объектов предприятия, введение ограничений на передвижение персонала и грузов на подведомственной территории.

4. Оповещение, о произошедшей ЧС (аварии), дежурных-диспетчерских и оперативно-дежурных служб территориальных органов МЧС РК (районный отдел по ЧС, ДЧС Костанайской области), органов государственного контроля. Организация взаимодействия и информирования, о принимаемых мерах по ликвидации ЧС.

5. Приведение в готовность органов управления компании, сил и средств ликвидации ЧС: штаба ГО, АСС и формирований предприятия.

6. Оказание медицинской помощи пострадавшим.

7. Проведение разведки, поисково-спасательных и других неотложных работ (далее СидНР) в зоне ЧС (месте аварии), проведение мониторинга состояния окружающей среды на подведомственной территории и объектах, постоянный контроль за обстановкой, оцепление зоны ЧС (аварии).

8. Восстановление нарушенных систем управления, оповещения и связи.

9. Проведение неотложных аварийно-восстановительных работ на объектах, на которых произошла авария (взрыв, пожар) и возникла ЧС, восстановление нарушенных систем энергообеспечения, проведение мероприятий по повышению устойчивости функционирования объектов предприятия в условиях ЧС.

10. Создание группировки сил ГО предприятия, необходимой и достаточной для ликвидации, произошедшей ЧС (аварии), мобилизация необходимых технических и материальных ресурсов, обеспечение общественного порядка в зоне ЧС, при необходимости организация комендантской службы, восстановление и поддержание в готовности формирований, сил и средств ликвидации ЧС.

Все работы на производственных объектах предприятия, а также работы по предотвращению взрывов и пожаров, при разрушении оборудования на объектах предприятия проводятся только под руководством технического персонала, ответственного за их эксплуатацию.

После устранения нештатных ситуаций необходимо определить оказанное влияния на все компоненты окружающей природной среды. Все возможные мероприятия ликвидации аварии проводятся в соответствии с планами ликвидации аварии.



7. ИНФОРМАЦИЯ О ПЛАНАХ ПРИРОДООХРАННЫХ МЕРОПРИЯТИЙ И/ИЛИ ПРОГРАММЕ ПОВЫШЕНИЯ ЭКОЛОГИЧЕСКОЙ ЭФФЕКТИВНОСТИ.

7.1 План мероприятий

План природоохранных мероприятий разрабатывается в рамках получения экологического разрешения и согласовывается уполномоченным органом в области ООС.

7.2 Контроль, ответственность и отчетность

Результаты лабораторных анализов и инструментальных замеров согласно планам-графикам контроля эмиссий и качества компонентов окружающей среды Программы Производственного экологического контроля представляются подрядными аккредитованными лабораториями в ТОО «Қостанай жолдары» в соответствии со сроками, установленными контрактом на выполнение работ по мониторингу.

- Вся информация хранится в как электронном виде во внутренней компьютерной сети, так и на бумажных носителях в архивах отдела ТОО «Қостанай жолдары».

- Ответственность за достоверность представляемых результатов лабораторных анализов и инструментальных замеров несут подрядные аккредитованные лаборатории.

- Ответственность за полноту и своевременность выполнения Программы экологического контроля ТОО «Қостанай жолдары», подготовку и предоставление отчетности в уполномоченный орган в области ООС несет ТОО «Қостанай жолдары».



СПИСОК ИСПОЛЬЗОВАННОЙ ЛИТЕРАТУРЫ

1. Экологический кодекс Республики Казахстан от 09.01.2007 г № 212. Алматы, 2007;
2. Об утверждении Правил разработки программы производственного экологического контроля объектов I и II категорий, ведения внутреннего учета, формирования и предоставления периодических отчетов по результатам производственного экологического контроля утвержденно Приказом Министра экологии, геологии и природных ресурсов Республики Казахстан от 14 июля 2021 года № 250;
3. «Санитарно-эпидемиологические требования к санитарно-защитным зонам объектов, являющихся объектами воздействия на среду обитания и здоровье человека» № ҚР ДСМ-2 от 11.01.2022 г. утвержденные Приказ И.о. Министра здравоохранения РК;
4. СНиП РК – 2.04.01. 2017 «Строительная климатология»;
5. Методика расчета нормативов выбросов от неорганизованных источников Приложение №13 к Приказу Министра охраны окружающей среды Республики Казахстан от 18.04.2008 №100-п;
6. Методика расчета выбросов загрязняющих веществ в атмосферу от предприятий по производству строительных материалов Приложение №11 к Приказу Министра охраны окружающей среды Республики Казахстан от 18.04.2008 №100-п;
7. Методика расчета выбросов загрязняющих веществ в атмосферу от предприятий по производству строительных материалов п.5. От предприятий по переработке нерудных материалов и производству пористых заполнителей;
8. Методика расчета нормативов выбросов от неорганизованных источников Приложение №13 к Приказу Министра охраны окружающей среды Республики Казахстан от 18.04.2008 №100-п;
9. Программный комплекс «ЭРА-воздух» Версия 3.0. Расчет приземных концентраций и выпуск томов ПДВ. Новосибирск 2004;
10. Методика определения нормативов эмиссий в окружающую среду, утвержденная Приказом МООС РК от 16 апреля 2012 года № 110-Ө;
11. Методика расчета выбросов загрязняющих веществ от автотранспортных предприятий (раздел 3) Приложение №3 к Приказу Министра охраны окружающей среды Республики Казахстан от 18.04.2008 №100-п;
12. Методика определения нормативов эмиссий в окружающую среду, утвержденной приказом МООС РК от 11.12.2013 г. №379-Ө;
13. Сборник методик по расчету объемов образования отходов, С-П, 2001;
14. Сборник удельных показателей образования отходов производства и потребления, М.: 1999;
15. Методика расчета выбросов загрязняющих веществ в атмосферу при механической обработке металлов (на основе удельных показателей). РНД 211.2.02.06-2004. Астана, 2004 г;
16. Гигиенические нормативы «Санитарно-эпидемиологические требования к обеспечению радиационной безопасности», утвержденных Приказом Министра национальной экономики Республики Казахстан от 27.02.2015 года №155;
17. «Методическими указаниями по оценке риска для здоровья населения химических факторов окружающей среды» утвержденные Приказом ПКГСЭН МЗ РК №117 от 28.12.2007 г;
18. Налоговый кодекс РК.



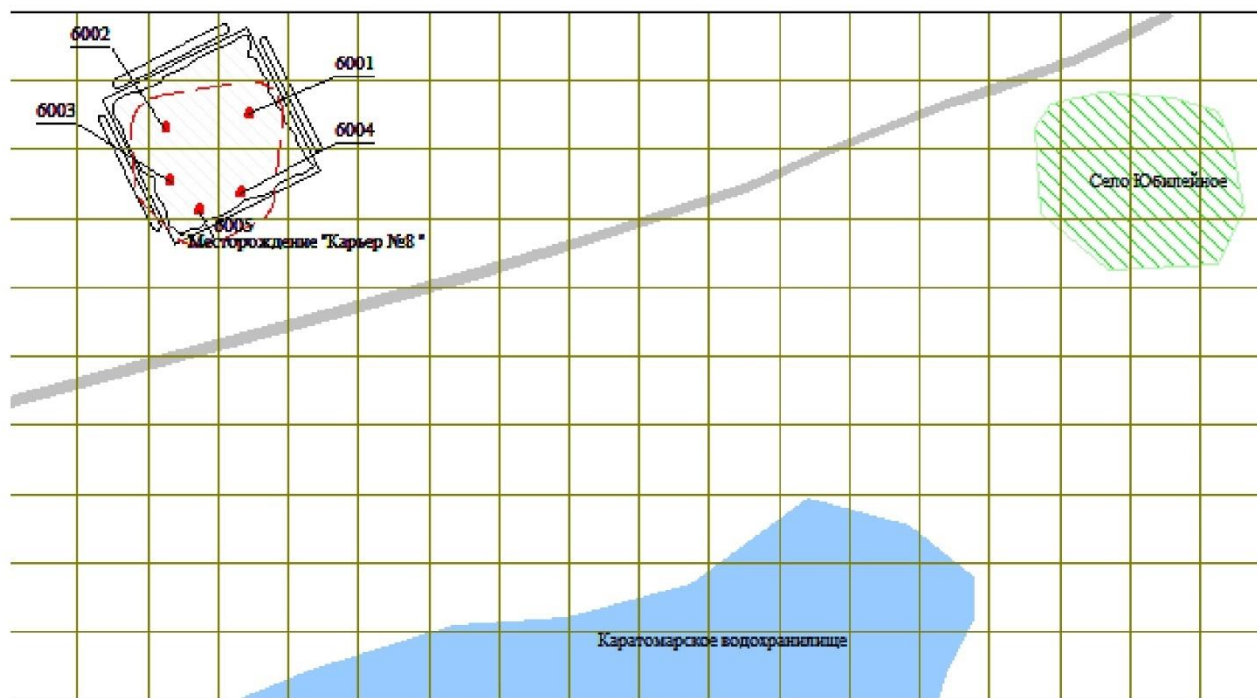
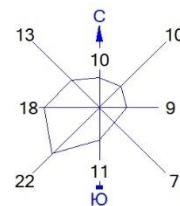
ПРИЛОЖЕНИЯ



Приложение 1

Ситуационная карта-схема района размещения месторождения, с указанием границы СЗЗ

Город : 031 Костанайская обл. р-н Беимбета
Объект : 0001 ТОО "Костанай жолдары", месторождение "Карьер №8" Вар.№ 1
ПК ЭРА v3.0



- Условные обозначения:
- Жилые зоны, группа N 01
 - Водохранилища, моря
 - Территория предприятия
 - Асфальтовые дороги
 - Санитарно-защитные зоны, группа N 01
 - Источники загрязнения
 - Расч. прямоугольник N 01



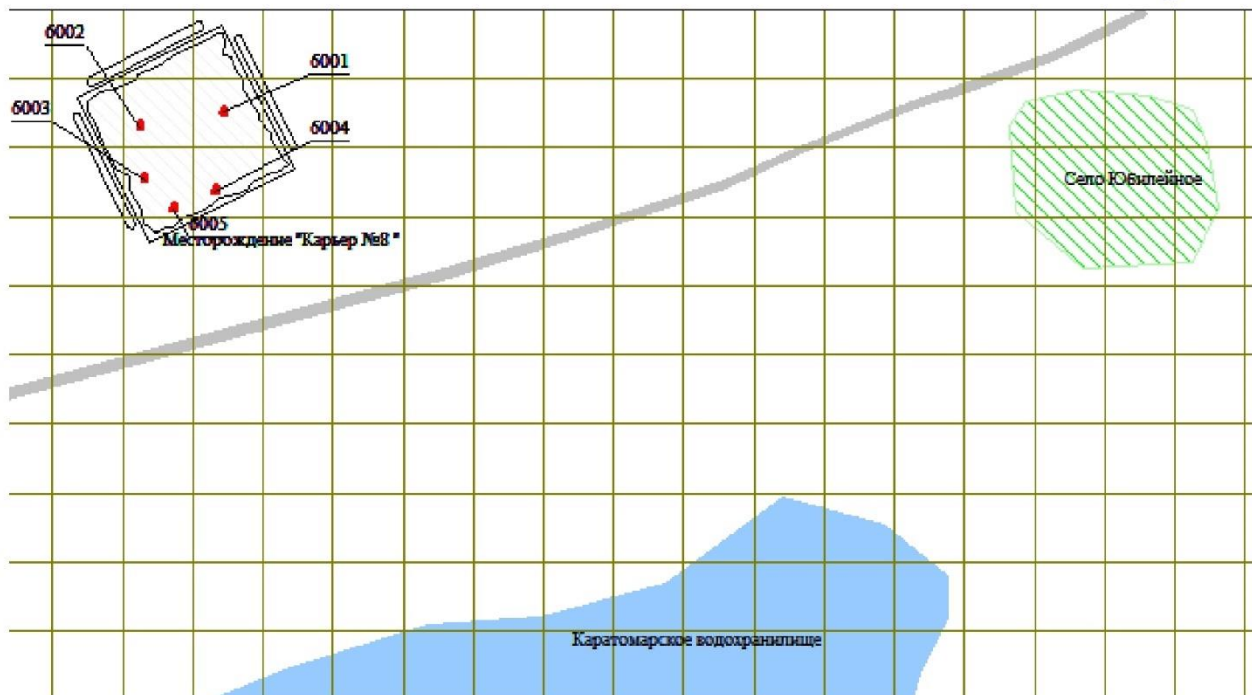
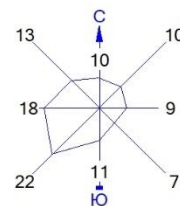


Приложение 2







Карта-схема месторождения, с нанесенными на нее источниками выбросов в атмосферу

Город : 031 Костанайская обл. р-н Беимбета

Объект : 0001 ТОО "Костанай жолдары", месторождение "Карьер №8" Вар.№ 1
ПК ЭРА v3.0



Условные обозначения:

-  Жилые зоны, группа N 01
-  Водохранилища, моря
-  Территория предприятия
-  Асфальтовые дороги
-  Источники загрязнения
-  Расч. прямоугольник N 01

0 197 591м.
Масштаб 1:19685



**Копия государственной лицензии ТОО «Алаит» №01583 Р от 01.08.2013 года
на выполнение работ и оказание услуг в области охраны окружающей среды**



ГОСУДАРСТВЕННАЯ ЛИЦЕНЗИЯ

01.08.2013 года

01583Р

Выдана Товарищество с ограниченной ответственностью "Алаунт"
 Республика Казахстан, Актюбинская область, Кокшетау Г.А., г.Кокшетау, ИСМАИЛОВА,
 дом № 16., 2., БИН: 100540015046
 (полное наименование, местонахождение, реквизиты БИН юридического лица /
 полностью фамилия, имя, отчество, реквизиты ИИН физического лица)

на занятие Выполнение работ и оказание услуг в области охраны окружающей
 среды
 (наименование лицензируемого вида деятельности в соответствии с Законом
 Республики Казахстан «О лицензировании»)




Вид лицензии генеральная

**Особые условия
 действия лицензии** (в соответствии со статьей 9-1 Закона Республики Казахстан «О лицензировании»)

Лицензиар Министерство охраны окружающей среды Республики Казахстан,
 Комитет экологического регулирования и контроля
 (полное наименование лицензиара)

**Руководитель
 (уполномоченное лицо)** ТАУТЕЕВ АУЕСБЕК ЗПАШЕВИЧ
 (фамилия и инициалы руководителя (уполномоченного лица) лицензиара)

Место выдачи г.Астана





13012285

Страница 1 из 1



ПРИЛОЖЕНИЕ К ГОСУДАРСТВЕННОЙ ЛИЦЕНЗИИ

Номер лицензии 01583Р
Дата выдачи лицензии 01.08.2013

Подвид(ы) лицензируемого вида деятельности

(наименование подвида лицензируемого вида деятельности в соответствии с Законом Республики Казахстан «О лицензировании»)

- Природоохранное проектирование, нормирование для 1 категории хозяйственной и иной деятельности

Производственная база

(местонахождение)

Лицензиат Товарищество с ограниченной ответственностью "Алаит"
Республика Казахстан, Акмолинская область, Кокшетау Г.А., г.Кокшетау,
ИСМАИЛОВА, дом № 16., 2., БИН: 100540015046
(полное наименование, местонахождение, реквизиты БИН юридического лица / полностью фамилия,
имя, отчество, реквизиты ИИН физического лица)

Лицензиар Комитет экологического регулирования и контроля, Министерство охраны
окружающей среды Республики Казахстан.
(полное наименование лицензиара)


Руководитель
(уполномоченное лицо) ТАУТЕЕВ АУЕСБЕК ЗПАШЕВИЧ
фамилия и инициалы руководителя (уполномоченного лица) лицензиара

Номер приложения к
лицензии 001 01583Р

Дата выдачи приложения
к лицензии 01.08.2013

Срок действия лицензии

Место выдачи г.Астана



Берілген құжат - Электрондық құжат және электрондық цифрлық қолтаба туралы 2003 жылғы 7 қаңтардағы Қазақстан Республикасы Заңының 7 бабының 1 тармағына сәйкес қағаз тасымалдама құжатқа тек.
Данный документ согласно пункту 1 статьи 7 ЗРК от 7 января 2003 года - Об электронном документе и электронной цифровой подписи - равнозначен документу на бумажном носителе



План-графики контроля за соблюдением нормативов НДС



П л а н - г р а ф и к
контроля на предприятии за соблюдением нормативов ПДК на границе санитарно-защитной зоны
на 2024 год

№ контрольной точки/Координаты контрольной точки	Производство, цех, участок.	Контролируемое вещество	Периодичность контроля	Периодичность контроля в периоды НМУ раз/сутки	Кем осуществляется контроль	Методика проведения контроля
1	2	3	4	5	7	8
Точка №1 –Север Точка №2 – Восток Точка №3 – Юг Точка №4 – Запад	Месторождение «Карьер №8»	1) Пыль неорганическая двуокиси кремния 70-20%;	1 раз в год (3 квартал) в связи сезонностью работ	-	Аккредитованная лаборатория	Инструментальный метод



ЭРА v3.0 ТОО "Алаит"

П л а н - г р а ф и к
контроля на объекте за соблюдением нормативов допустимых выбросов на источниках выбросов
на 2024 год

Костанайская обл. р-н Беимбета, ТОО "Костанай жолдары", месторождение "Карьер №8"

N источ- ника	Производство, цех, участок.	Контролируемое вещество	Периодичность	Норматив допустимых выбросов		Кем осуществляет ся контроль	Методика проведе- ния контроля
				г/с	мг/м3		
1	2	3	5	6	7	8	9
6001	Карьер	Пыль неорганическая, содержащая двуокись кремния в %: 70-20 (шамот, цемент, пыль цементного производства - глина, глинистый сланец, доменный шлак, песок, клинкер, зола, кремнезем, зола углей казахстанских месторождений) (494)	Ежеквартально	7.17		Сотрудники предприятия и/или Сторонняя организация	Расчетный метод контроля
6002	Карьер	Пыль неорганическая, содержащая двуокись кремния в %: 70-20 (шамот, цемент, пыль цементного производства - глина, глинистый сланец, доменный шлак, песок, клинкер, зола, кремнезем, зола углей казахстанских месторождений) (494)	Ежеквартально	0.25		Сотрудники предприятия и/или Сторонняя организация	Расчетный метод контроля
6003	Карьер	Пыль неорганическая, содержащая двуокись кремния в %: 70-20 (шамот, цемент, пыль цементного производства - глина, глинистый сланец, доменный шлак, песок, клинкер, зола, кремнезем, зола углей казахстанских месторождений) (494)	Ежеквартально	5.55		Сотрудники предприятия и/или Сторонняя организация	Расчетный метод контроля