

Протокол общественных слушаний

1. Наименование местного исполнительного органа административно-территориальной единицы (областей, городов республиканского значения, столицы, районов, городов областного и районного значения) или аппарата акима соответствующей административно-территориальной единицы (сел, поселков, сельских округов), на территории которого осуществляется деятельность, или на территорию которого будет оказано влияние: влияние:

ГУ «Управление природных ресурсов и регулирования природопользования Костанайской области»

2. Предмет общественных слушаний: **материалы для получения экологического разрешения на воздействие для объектов II категории к проекту «План разведки твердых полезных ископаемых на Южно-Тохтаровско-Барамбаевской площади в Костанайской области».**

(полное, точное наименование рассматриваемых проектных материалов)

3. Наименование уполномоченного органа в области охраны окружающей среды и местного исполнительного органа (областей, городов республиканского значения, столицы, районов, городов областного и районного значения) или аппарата акима соответствующей административно-территориальной единицы (сел, поселков, сельских округов), в адрес которого направлены документы, выносимые на общественные слушания.

РГП на ПХВ «Информационно-аналитический центр охраны окружающей среды» при МЭГПР РК

4. Местонахождение намечаемой деятельности:

Костанайская область, Житикаринский район

Координаты угловых точек участка Тохтаровский						
Угловые точки, №	Северная широта			Восточная долгота		
	гр.	мин.	сек.	гр.	мин.	сек.
1	52	10	0	61	30	0
2	52	10	0	61	41	15
3	52	0	0	61	41	15
4	52	0	0	61	37	30
5	51	50	0	61	37	30
6	51	50	0	61	30	0
7	52	0	0	61	30	0
8	52	0	0	61	33	45
9	52	5	0	61	33	45
10	52	5	0	61	30	0
Площадь - 358,2 кв.км						
Координаты угловых точек участка Барамбаевский						
Угловые точки, №	Северная широта			Восточная долгота		
	гр.	мин.	сек.	гр.	мин.	сек.
1	51	28	0	61	12	0
2	51	54	0	61	15	0
3	51	50	0	61	15	0

4	51	50	0	61	22	30
5	51	25	30	61	22	30
Площадь - 465 кв.км						

(полный, точный адрес, географические координаты территории участка намечаемой деятельности)

5. Наименование всех административно-территориальных единиц, затронутых возможным воздействием намечаемой деятельности:

Костанайская область, Житикаринский район.

(перечень административно-территориальных единиц, на территорию которых может быть оказано воздействие в результате осуществления намечаемой деятельности и на территории которых будут проведены общественные слушания)

6. Реквизиты и контактные данные Инициатора:

ТОО «Комплексная геолого-экологическая экспедиция» БИН 060440009048, Республика Казахстан, 110700, Костанайская область, г. Житикара, 6 мкр, дом 55, секция 213.

(в том числе точное название, юридический и фактический адрес, БИН, телефоны, факсы, электронные почты, сайты)

7. Реквизиты и контактные данные составителей отчетов о возможных воздействиях, или внешних привлеченных экспертов по подготовке отчетов по стратегической экологической оценке, или разработчиков документации объектов государственной экологической экспертизы.

ТОО «Экогеоцентр», 87142500293г. Костанай, ул. Ю.Журавлевой 9 «В», каб.7, БИН 110740006462, 500293@bk.ru.

(в том числе точное название, юридический и фактический адрес, БИН, телефоны, факсы, электронные почты, сайты)

8. Дата, время, место проведения общественных слушаний (дата(-ы) и время открытого собрания общественных слушаний):

24.05.2024г. 11:00 часов (начало регистрации – 10:50) Костанайская область, Житикаринский район, г. Житикара, 6 мкр, дом 55, секция 213.

(дата, время начала регистрации участников, время начала общественных слушаний, полный и точный адрес места проведения слушаний. В случае продления общественных слушаний указываются все даты)

9. Копия письма-запроса от Инициатора и копия письма-ответа местных исполнительных органов административно-территориальных единиц (областей, городов республиканского значения, столицы), о согласовании условий проведения общественных слушаний прилагается к настоящему протоколу общественных слушаний.

Приложения 1, 2 к настоящему протоколу

10. Регистрационный лист участников общественных слушаний прилагается к настоящему протоколу общественных слушаний.

Приложение 3 к настоящему протоколу

11. Информация о проведении общественных слушаний распространена на казахском и русском языках следующими способами:

1) на Едином экологическом портале <https://ecoportal.kz/Public/PubHearings/PublicHearingDetail?hearingId=18503> **22.04.2024г.**;

2) на официальном интернет-ресурсе местного исполнительного органа (областей, городов республиканского значения, столицы) или официальном интернет-ресурсе государственного органа-разработчика **ГУ «Управление природных ресурсов и регулирования природопользования области Костанай»** <https://www.gov.kz/memleket/entities/kostanai-tabigi-resurstar/documents/details/649700?lang=ru> **22.04.2024г.**

(наименование и ссылки на официальные интернет-ресурсы и даты публикации)

3) в средствах массовой информации, в том числе, не менее чем в одной газете, и посредством не менее чем одного теле- или радиоканала, распространяемых на территории соответствующих административно-территориальных единиц (областей, городов республиканского значения, столицы), полностью или частично расположенных в пределах затрагиваемой территории, не позднее чем за двадцать рабочих дней до даты начала проведения общественных слушаний:

Областная газета «Костанайские новости», № 15 (23800) от 11.02.2024г.

Приложение 4

(название, номер и дата публикации объявления в газете, с приложением сканированного объявления: сканированные титульная страница газеты и страница с объявлением о проведении общественных слушаний)

Телеканал «Qostanai», 15.02.2024г.

Приложение 5

(название теле или радиоканала, дата объявления: электронный носитель с видео- и аудиозаписью объявления о проведении общественных слушаний на теле или радиоканале подлежит приобщению (публикации) к протоколу общественных слушаний)

4) в местах, доступных для заинтересованной общественности на территории соответствующих административно-территориальных единиц (областей, городов республиканского значения, столицы, районов, городов областного и районного значения, сел, поселков, сельских округов), в количестве 1 объявления

по адресу **Костанайская область, Житикаринский район, г. Житикара, ул. Д. Асымбаева, 51. (информационный стенд).**

Приложение 6.

Фотоматериалы прилагаются к настоящему протоколу общественных слушаний

12. Решения участников общественных слушаний: **Секретарь Баекенова Э.М.– «за» – 12, «против» -1, воздержались -0**

(о выборе секретаря. Указать количество участников общественных слушаний "за", "против", "воздержались")

Регламент общественных слушаний. «за» – 11, «против» -1, воздержались -1

(об утверждении регламента. Указать количество участников общественных слушаний "за", "против", "воздержались")

13. Сведения о всех заслушанных докладах:

Баекенова Э.М., эколог ТОО «Экогеоцентр»;

Әбілда М.М., эколог ТОО «Экогеоцентр»

(фамилия, имя и отчество (при наличии) докладчика, должность, наименование представляемой организации)

Доклад на общественные слушания по проекту Раздел «Охрана окружающей среды» к Проекту «План разведки твердых полезных ископаемых на Южно-Тохтаровско-Барамбаевской золоторудной площади в Костанайской области», 3 страницы.

Приложение 7

(тема доклада, количество страниц, слайдов, файлов, плакатов, чертежей)

Тексты докладов по документам, выносимым на общественные слушания, прилагаются к настоящему протоколу общественных слушаний.

14. Сводная таблица, которая является неотъемлемой частью протокола общественных слушаний, и содержит все замечания и предложения заинтересованных государственных органов и общественности, представленные в письменной форме в соответствии с пунктом 18 настоящих Правил или озвученные в ходе проведения общественных слушаний; ответы и комментарии Инициатора по каждому замечанию и предложению. Замечания и предложения, явно не имеющие связи с предметом общественных слушаний, вносятся в таблицу с отметкой "не имеют отношения к предмету общественных слушаний".

Сводная таблица замечаний и предложений, полученных до и во время проведения общественных слушаний

№ пп	Замечания и предложения участников (фамилия, имя и отчество (при наличии) участника, должность, наименование представляемой организации)	Ответы на замечания и предложения (фамилия, имя и отчество (при наличии) отвечающего, должность, наименование представляемой организации)	Примечание (снятое замечание или предложение, "не имеет отношения к предмету общественных слушаний")
1	Вы сказали о том, что экономическое обоснование будет заключаться в том, что это очень большая прибыль району, городу. Поясните в чем? И проводилось ли исследование с другой целью, именно какой ущерб будет причинен району или жителям города. В связи с тем, что как я понял, там после геологоразведочных работ будет разрабатываться карьер, который за собой повлечет перенос железной дороги, автомобильной дороги. Таким образом удлиняются трассы, удлиняются пути сообщения. Это все будет накладываться на жителей города. Каким образом, рассчитывалась эта ситуация или нет?	Вы сейчас говорите про добычные работы. На сегодня мы с вами обсуждаем проект геологоразведочных работ. Хорошо. Да, но будут ли проводится последующие добычные работы покажут как раз таки эти геологоразведочные работы. На текущий момент говорить о том, что вот точно будут проведены добычные работы – мы не можем. Потому что мы не знаем - какие будут запасы. Последующая разработка карьера возможна только после проведения геологоразведочных работ. Социально-экономическая среда. Конечно мы всегда оцениваем разведку в положительном ключе, потому что это	Замечание снято.

	<p>Вы сами в своем докладе сказали, что мы сейчас обсуждаем геологоразведочные работы с последующей разработкой карьера. Мы не обсуждаем просто геологоразведочные работы. Так или нет? Вы же сказали.</p> <p>Ющенко В.В., местный житель г. Житикара.</p>	<p>будет способствовать тому, что если будут подтверждены запасы, то будут разрабатываться карьеры. Отработка карьера это опять же таки рабочие места жителям, я это говорила в рамках социально-экономического обоснования.</p> <p>Баекенова Э.М., эколог ТОО «Экогеоцентр».</p>	
2	<p>У вас есть проект?</p> <p>Какие работы на этом этапе?</p> <p>Вы ознакомились с этим проектом?</p> <p>Ющенко В.В., местный житель г. Житикара.</p>	<p>Конечно есть.</p> <p>У нас планом разведки предусмотрена геологоразведка.</p> <p>Конечно, и я вам говорю, что там будут проводиться буровые работы, проходка канав – горные работы, те работы, которые как раз оценивают запасы.</p> <p>Баекенова Э.М., эколог ТОО «Экогеоцентр».</p>	Замечание снято.
3	<p>А как будут буровые работы проводиться?</p> <p>Кушербаев Н.Ж., руководитель ГУ «Отдел земельных отношений акимата Житикаринского района»</p>	<p>Колонковое бурение.</p> <p>Баекенова Э.М., эколог ТОО «Экогеоцентр».</p>	Замечание снято.
4	<p>А проходка канав- что это такое. Вы в курсе?</p> <p>Горные работы. На каком расстоянии? Длина этих канав? Подождите, я хочу услышать нашего эколога, на сколько она ориентируется, на сколько она представляет. Я вот и хочу знать на сколько наши экологи были заинтересованы и провели ли достаточно свою работы, для того чтобы дать вам заключение, что это возможно уже. Пожалуйста, поясните. И где они будут проходить. Насколько близко они будут проходить от жилых домов? Расположение. Потому что канавы и бурение это совершенно разные вещи. Вы как эколог должны знать.</p> <p>Ющенко В.В., местный житель г. Житикара.</p>	<p>Проходка канав это горные работы. Горные работы в объеме 16 тыс. куб.м. Работы будут проходить не вблизи поселков.</p> <p>Баекенова Э.М., эколог ТОО «Экогеоцентр».</p> <p>Жанакаев А.А., геолог ТОО «КГЭЭ».</p>	Замечание снято.
5	<p>Если разведка идет, сколько бурильных установок будет вопрос?</p> <p>Жакупов С.Б., местный житель г. Житикара.</p>	<p>1-2, не больше.</p> <p>Жанакаев А.А., геолог ТОО «КГЭЭ».</p>	Замечание снято.
6	<p>1-2, а у вас что 300 человек, будет работать на 2х буровых установках?</p> <p>А на канавых сколько техники будет работать?</p> <p>Скажите откуда там 300 рабочих?</p> <p>Жакупов С.Б., местный житель г. Житикара.</p>	<p>На канавых будет работать 1-2 экскаватора.</p> <p>Согласно исходным данным заказчика 308 человек.</p> <p>Есть же еще охрана. Имеется же ввиду общее количество задействованных рабочих мест, общее количество.</p>	Замечание снято.

	Ющенко В.В., местный житель г. Житикара.	Жанакаев А.А., геолог ТОО «КГЭЭ». Баекенова Э.М., эколог ТОО «Экогеоцентр». Закирова Г.К., отдел кадров ТОО «КГЭЭ».	
7	Где будут проводиться, в каком районе? Потому что площадь большая, 803 кв.км. А где конкретно? Карту просто покажите, чтобы знали чьи это земли. Тогда я могу сказать, смогут ли проводиться работы. Потому что землепользователь может не даст эту работу проводить. Или он даст в определенно согласованное время после окончания уборки. Кушербаев Н.Ж., руководитель ГУ «Отдел земельных отношений акимата Житикаринского района»	Местным жителям представлена ситуационная карта-схема участка геологоразведочных работ.	Замечание снято.
8	Где находится? Жакупов С.Б., местный житель г. Житикара.	Вот схема Южно-Тохтаровско-Баранбаевской. Здесь на территории находится село Аккарга, частично село Степное. И второй участок там Тохаторвка, Коломенка – это Камыстинский район. Кушербаев Н.Ж., руководитель ГУ «Отдел земельных отношений акимата Житикаринского района»	Замечание снято.
9	Так что 2 карьера? Жакупов С.Б., местный житель г. Житикара.	2 участка. Южно-Тохтаровско-Барамбаевская площадь. Кушербаев Н.Ж., руководитель ГУ «Отдел земельных отношений акимата Житикаринского района» Жанабаева А.М., начальник СОТ и Э ТОО «КГЭЭ».	Замечание снято.
10	А кто давал оценку о намечаемой деятельности. Вообще какие организации в этом участвовали. Только 1 организация была? А почему не было общественных объединений, общественного контроля. Ничего не было. Безвугляк В.А., ЭОО «Ноосфера»	Оценка воздействия проводилась ранее, Департамент экологии выдал разрешение на эмиссии на проект Оценки воздействия в 2020 году. Да. Ничего не могу сказать, это было по старому экологическому кодексу. Это делали не мы. Баекенова Э.М., эколог ТОО «Экогеоцентр».	Замечание снято.
11	Тогда вам нужно по Новому кодексу провести. Давайте проведем оценку о намечаемой деятельности, с общественными организациями, активным населением. И выйдем на место, где вы собираетесь это все проводить.	Мы зашли на заявление о намечаемой деятельности в Департамент экологии, где получили отказ в связи с тем, что рассматриваемые проектные материалы не вносят существенные изменения. То есть рабочая программа та же самая. И департамент нам выдал отказ по	Замечание снято.

	<p>Мы здесь живем. Мы здесь население, вы квартиранты у нас, мы вас запустили практически. Раз вы хотите, будьте добры нам показать что вы собираетесь делать, какую намечаемую деятельность.</p> <p>Безвугляк В.А., ЭОО «Ноосфера»</p>	<p>упрощенному порядку идти на получение Экологического разрешения. Потому что оценка воздействия уже проводилась ранее. В связи с этим мы сейчас зашли на государственную экологическую экспертизу в Управление природных ресурсов на получение Экологического разрешения на воздействие. И в рамках этой процедуры сейчас мы проводим общественные слушания с вами с общественностью, мы действуем в рамках законодательства.</p> <p>Баекенова Э.М., эколог ТОО «Экогеоцентр».</p>	
12	<p>В рамках законодательства есть такое – общественный контроль, где предусматривает мониторинг о намечаемой деятельности. Выезд департамента экологии и специализированные общественные организации, которые экологией занимаются, потом общественные просто объединения, потом активные граждане. Просто посмотреть, местные жители они больше иногда знают что там происходило. Вы на бумаге можете одно показать, а в действительности там может быть совсем другое. Поэтому я считаю, что надо делать чтобы было с выездом. То есть после проведения общественных слушаний?</p> <p>Организации, подобные вам, предъявляя документы скрывают истину. Поэтому предложение было простое. Выехать, посмотреть на место.</p> <p>Безвугляк В.А., ЭОО «Ноосфера» Ющенко В.В., местный житель г. Житикара.</p>	<p>Вы где-то правильные вещи говорите. Но смотрите, как проводятся геологоразведочные работы. Предприятие разрабатывает рабочую программу. Мы сейчас разрабатываем проектную экологическую документацию, получаем согласования. Только после этого предприятие будет уведомлять свой уполномоченный орган. И работать без договора сервитута они не имеют права. Они будут заключать договора с частными землепользователями либо договор с областным/районным акиматом – публичный сервитут. То есть это будет все под контролем отдела земельных отношений.</p> <p>Они без этого не имеют права работать. Но подписать этот договор сервитута могут только после получения Экологического разрешения и согласования в своем уполномоченном органе.</p> <p>Конечно.</p> <p>Экспертизу мы проводим, согласование с территориальной инспекцией лесного хозяйства у нас есть. Мы же вам сказали, что по данным территориальной инспекции лесного хозяйства особоохраняемые природные территории на участке отсутствуют. Но имеются краснокнижные виды мигрирующих птиц.</p> <p>Мы проводим сейчас экспертизу в Управлении природных ресурсов. Предоставляем все ответы от гос.органов.</p> <p>Баекенова Э.М., эколог ТОО «Экогеоцентр».</p>	Замечание снято.
13	<p>А там посевные площади далеко? А скот пасут?</p>	<p>Там посевных площадей практически нет. Скот естественно пасут.</p>	Замечание снято.

	Жакупов С.Б., местный житель г. Житикара.	Кушербаев Н.Ж., руководитель ГУ «Отдел земельных отношений акимата Житикаринского района»	
14	<p>То что вы забрали пастбища у людей это не имеет отношения?</p> <p>Получается ради того, чтобы там золото добывать мы убиваем сельское хозяйство, так ведь?</p> <p>Скот ходит, ваша техника работает, выделения идут, трава какая будет? Зараженная. Скот ест ее, потом мы это мясо едим. Вы говорите никакого вреда, а вред есть, потому что это мясо попадет везде, на базар, и люди будут кушать.</p> <p>Жакупов С.Б., местный житель г. Житикара.</p>	<p>Землепользователи, люди пасут скот, я еще раз повторяю то, что говорила только что. Будет заключаться договор с землепользователем, ему будут выплачиваться компенсации. Все это согласно законодательству.</p> <p>На текущий момент нет.</p> <p>Во-первых, при буровых работах предусмотрено снятие плодородного слоя почвы и затем будет рекультивация.</p> <p>Баекенова Э.М., эколог ТОО «Экогеоцентр».</p>	Замечание снято.
15	<p>А почему не говорите про рекультивацию?</p> <p>Безвугляк В.А., ЭОО «Ноосфера»</p>	<p>Как не говорим, если в докладе я это прочла. Основными задачами является сохранение почвенного покрова.</p> <p>Баекенова Э.М., эколог ТОО «Экогеоцентр».</p>	Замечание снято.
16	<p>Сколько расстояние от речки до будущего карьера?</p> <p>Но если подтвердится ближе к речке, вы там же будете?</p> <p>Безвугляк В.А., ЭОО «Ноосфера»</p>	<p>До будущего карьера сказать не могу, это все будет по оценке запасов решаться.</p> <p>Где подтвердятся запасы, там и будет, сейчас же не понятно.</p> <p>Буровые работы проводятся за пределами водоохраных зон и полос. На расстоянии более 1 км от реки Тобол.</p> <p>Баекенова Э.М., эколог ТОО «Экогеоцентр».</p> <p>Жанабаева А.М., начальник СОТ и Э ТОО «КГЭЭ».</p>	Замечание снято.
17	<p>У Вас что меморандум с районом подписан?</p> <p>Какое финансирование в район вы вложили? Что вы сделали?</p> <p>Жакупов С.Б., местный житель г. Житикара.</p>	<p>Мы согласно рабочей программе осуществляем финансирование.</p> <p>Получается в Житикаринский район оказали помощь на строительство спорт корта – 16 млн. тенге и 2,5 млн.тенге на социально-экономическое развитие в область.</p> <p>Жанабаева А.М., начальник СОТ и Э ТОО «КГЭЭ».</p>	Замечание снято.
18	<p>Может давайте сейчас проедем, есть у вас возможность, отвезите всех, покажите эту территорию, проедете от Степного до Аккарги.</p> <p>Кушербаев Н.Ж., руководитель ГУ «Отдел земельных отношений акимата Житикаринского района»</p>	<p>Мы рассмотрим ваше предложение.</p> <p>Мы согласуем это с руководством, по выделению транспорта и т.д.</p> <p>Жанабаева А.М., начальник СОТ и Э ТОО «КГЭЭ».</p> <p>Закирова Г.К., отдел кадров ТОО «КГЭЭ».</p>	Замечание снято.

15. Мнение участников общественных слушаний о проекте и качестве рассматриваемых документов (с обоснованием), заслушанных докладов на предмет полноты и доступности их понимания, рекомендации по их улучшению: **не поступало**

(фамилия, имя и отчество (при наличии), должность, наименование представляемой организации, мнения и рекомендации)

16. Обжалование протокола общественных слушаний возможно в судебном и досудебном порядке согласно Административному процедурно-процессуальному кодексу Республики Казахстан.

17. Председатель общественных слушаний:

Кушербаев Нуржан Нусупович руководитель ГЧ, Отдел
земельных отношений акимата Шымкентского района К 28.05.2024г.

(фамилия, имя и отчество (при наличии), должность, наименование организации представителем которой является, подпись, дата)

18. Секретарь общественных слушаний:

Басенова Эльмира Маратовна Эксперт ТОО, Жогоркуенгерт
Т 28.05.2024г.

(фамилия, имя и отчество (при наличии), должность, наименование организации представителем которой является, подпись, дата)

Приложение 1. Копия письма-запроса от инициатора намечаемой деятельности

Приложение 3.1.
к Правилам проведения
общественных слушаний

Форма письма-запроса от инициатора общественных слушаний на проведение общественных слушаний в местные исполнительные органы административно-территориальных единиц (района, города)

исходящий номер: 24460239001, Дата: 02/04/2024

(регистрационные данные письма, исходящий номер, дата)

Информируем Вас о: Осуществление государственной экологической экспертизы

(наименование в соответствии с пунктом 12 настоящих Правил)

Будет осуществляться на следующей территории:

(территория воздействия, географические координаты участка)

Предоставляем перечень административно-территориальных единиц, на территорию которых может быть оказано воздействие, и на территории которых будут проведены общественные слушания:

Предмет общественных слушаний: Материалы для получения экологического разрешения на воздействие для объектов II категории к проекту «План разведки твердых полезных ископаемых на Южно-Тохтаровско-Барамбаевской площади в Костанайской области»

(тема, название общественных слушаний, предмет общественных слушаний в обязательном случае должен содержать точное наименование, место осуществления, срок намечаемой деятельности и наименование инициатора намечаемой деятельности)

Просим согласовать нижеуказанные условия проведения общественных слушаний: Костанайская область, Житикаринский район, г.Житикара, 6 мкр, дом 55, секция 213., 24/05/2024 11:00

(место, дата и время начала проведения общественных слушаний)

Место проведения общественных слушаний в населенном (-ых) пункте (-ах) обосновано их ближайшим расположением к территории намечаемой деятельности (км).

Объявление о проведении общественных слушаний на казахском и русском языках будет распространено следующими способами:

Газета "Костанайские Новости"; Телеканал "Qostanaï"

(наименование газеты, теле- и радиоканала, где будет размещено объявление)

Костанайская область, Житикаринский район, г. Житикара, информационные стенды.

(расположение мест, специально предназначенных для размещения печатных объявлений (доски объявлений))

Просим также подтвердить наличие технической возможности организации видеоконференцсвязи в ходе проведения общественных слушаний.

В соответствии с Экологическим кодексом Республики Казахстан и Правилами проведения общественных слушаний, общественные слушания проводятся под председательством представителя местного исполнительного органа соответствующей административно-территориальной единицы (района, города). Местный исполнительный орган обеспечивает видео- и аудиозапись открытого собрания общественных слушаний. Электронный носитель с видео- и аудиозаписью всего хода открытого собрания общественных слушаний с начала регистрации до закрытия общественных слушаний и подведением итогов слушаний, подлежит приобщению (публикации) к протоколу общественных слушаний.

В соответствии с требованиями законодательства просим обеспечить регистрацию участников общественных слушаний и видео- и аудиозапись общественных слушаний.»

ТОВАРИЩЕСТВО С ОГРАНИЧЕННОЙ ОТВЕТСТВЕННОСТЬЮ "КОМПЛЕКСНАЯ ГЕОЛОГО-ЭКОЛОГИЧЕСКАЯ ЭКСПЕДИЦИЯ" (БИН: 060440009048), 8-714-352-6012, Нет данных

(фамилия, имя и отчество (при наличии), должность, наименование организации представителем которой является, подпись, контактные данные инициатора общественных слушаний).

Приложение 2. Копия письма-ответа МИО

Приложение 3.
к Правилам проведения
общественных слушаний

Форма письма-ответа инициатору общественных слушаний от местных исполнительных органов административно-территориальных единиц (района, города) на проведение общественных слушаний

исходящий номер: 24460239001, Дата: 02/04/2024

(регистрационные данные письма, исходящий номер, дата)

«В ответ на Ваше письмо (исх. №24460239001, от 02/04/2024 (дата)) о согласовании предлагаемых Вами условий проведения общественных слушаний, сообщаем следующее:

«Согласовываем проведение общественных слушаний по предмету Материалы для получения экологического разрешения на воздействие для объектов II категории к проекту «План разведки твердых полезных ископаемых на Южно-Тохтаровско-Барамбаевской площади в Костанайской области», в предлагаемую Вами 24/05/2024 11:00, Костанайская область, Житикаринский район, г.Житикара, 6 мкр, дом 55, секция 213,(дату, место, время начала проведения общественных слушаний)»

(к причинам несогласования относятся: место проведения не относится к территории административно-территориальных единиц, на которую может быть оказано воздействие в результате осуществления намечаемой деятельности; дата и время проведения выпадает на выходные и/или праздничные дни, нерабочее время. "Поддерживаем, предложенные Вами способы распространения объявления о проведении общественных слушаний". или "Предлагаем дополнить (заменить) следующими способами, для более эффективного информирования общественности").

«Подтверждаем наличие технической возможности организации видеоконференцсвязи в ходе проведения общественных слушаний».

«Перечень заинтересованных государственных органов: 1. 2.»

ТОВАРИЩЕСТВО С ОГРАНИЧЕННОЙ ОТВЕТСТВЕННОСТЬЮ "КОМПЛЕКСНАЯ ГЕОЛОГО-ЭКОЛОГИЧЕСКАЯ ЭКСПЕДИЦИЯ" (БИН: 060440009048), 8-714-352-6012, Нет данных,

(фамилия, имя и отчество (при наличии), должность, наименование организации представителем которой является, подпись, контактные данные инициатора общественных слушаний).

**Приложение 3. Регистрационный лист участников общественных слушаний
по материалам проекта Раздел «Охрана окружающей среды» к Проекту «План разведки твердых полезных ископаемых на Южно-Тохтаровско-Барамбаевской золоторудной площади в Костанайской области**

от 24.05.2024 года

№ п/п	ФИО	Категория участника (представитель заинтересованной общественности, общественности, государственного органа, Инициатора)	Контактный номер телефона	Формат участия (очно или посредством конференцсвязи)	Подпись (в случае участия на открытом собрании)
1	Беккулова З.К.	Руководитель отдела экологического регулирования ГУ «Управление природных ресурсов и регулирования природопользования акимата Костанайской области»	87142546166	посредством конференцсвязи	-

№ п/п	ФИО	Категория участника (представитель заинтересованной общественности, общественности, государственного органа, Инициатора)	Контактный номер телефона	Формат участия (очно или посредством конференцсвязи)	Подпись (в случае участия на открытом собрании)
1	Зайнутдинов Р.Г.	местный житель	87778280757	очно	
2	Умаров С.	медикал жина	87056358217	очно	
3	Имдиров А.Ж.	местный житель	87729622249	очно	
4	Абдуллин В.А.	ТОО «Ақсағай»	87055061044	очно	
5	Мамыров В.В.	медикал өкілі	8701-409-65-84	очно	
6	Судайымов С.С.	местный житель	8777-6346852	очно	
7	Исмаилов С.Б.	местный житель	877882233972	очно	
8	Закирова Г.К.	отдел кадров ТОО КГТТ	87714814333	очно	
9	Камалбаева Г.К.	ТОО КГТТ	87073554169	очно	
10	Жолды М.М.	Жалғоз ТОО «Жолды»	8707 2085826	очно	
11	Беккулова З.М.	Жалғоз ТОО «Жолды»	8702 497 56 35	очно	
12	Мамыраев А.А.	ТОО	87714102058	очно	

отчет перед потребителями и иными заинтересованными лицами будет проводиться с организационной онлайн-трансляции посредством приложения ZOOM.
Идентификатор конференции: 7335308680.
Код доступа: RTS2022.
К участию в слушаниях приглашаются потребители и иные заинтересованные лица.
Дополнительную информацию и справки можно получить по телефону 8 (714-31) 24-7-65.

«Комплексная геолого-экологическая экспедиция» ЖШС

«Костанай облысындағы Оңтүстік Токтаров-Барамбаев алаңында қатты пайдалы қазбаларды барлау жоспары» жобасына II санаттағы объектилерге өзгеу экологиялық рұқсат алу материалдар бойынша қоғамдық тыңдаулар өткізілетіні туралы хабарлайды.
Координаттары: с.е. 52°6'4.29"С; ш.б. 61°36'42.85"Б.

Өзгер ету аумағы: Қостанай облысы, Жітіқара ауданы, координаттары: 52°6'25.20"С 61°42'11.76"Б.

Қоғамдық тыңдаулар өтеді:

– 2024 жылғы 23 мамыр сағат 15.00-де мекен-жайы: Қостанай облысы, Қамысты ауданы, Свердлов ала, Қамысты а., Ержанов көш., 61;

– 2024 жылғы 24 мамыр сағат 11.00-де мекен-жайы: Қостанай облысы, Жітіқара ауданы, Жітіқара қаласы, 6 ша, 5/5 үй, 213 секция.

Қатысушыларды тіркеу жеке басын куәландыратын құжатты көрсеткен кезде енгізіледі. ТЖ және карантин режимі енгізілген жағдайда Zoom сілтемесі бойынша ету қажет: <https://zoom.us/j/3875309521?pwd=ZWZra1Q5MTV6V0RlSU9wZVZlTDZlZCZ2O9>

Идентификатор: 387 530 9521.

Күпия сөз: uv3JD5.

Бастамашы: «Кешенді геологиялық-экологиялық экспедиция» ЖШС, БСН 060440009048, Қазақстан Республикасы, 110700, Қостанай облысы, Жітіқара қаласы, 6 ша, 5/5 үй, 213 секция.

Өзіндік: «Экогеоцентр» ЖШС, БСН 110740006462, Қостанай қ., Ю.Журалева көш., 9Б, 7 бөлме, тел. 8 (7142) 50-02-93, 500293@bk.kz.

Жоба бойынша құжаттама БЭП-да <https://ecportal.kz> және ЖАО сайтында <https://www.gov.kz/memleke/entities/kostanai-tabigiresturstar?lang=ru> және «Общественные слушания».

Дополнительная информация тел. 8 (7142) 50-02-93, эл. почта: 500293@bk.kz.

МАО: «Управление природных ресурсов и регулирования природопользования акимата Костанайской области» по адресу: г. Костанай, ул. Теуелсіздік, 72, эл. почта: pr.leshoz@kostanay.gov.kz.

ТОО «Комплексная геолого-экологическая экспедиция»

объявляет о проведении общественных слушаний по материалам для получения экологического разрешения на воздействие для объектов II категории к проекту «План разведки твердых полезных ископаемых на Южно-Токтаровско-Барамбаевской площади в Костанайской области».

Координаты: с.ш. 52°6'4.29"С; в.д. 61°36'42.85"В.

Территория воздействия: Костанайская область, Жітіқаринский район, координаты: с.ш. 52°6'25.20"С 61°42'11.76"В.

Общественные слушания состоятся:

– 23 мая 2024 г. в 15 часов, по адресу: Костанайская область, Камыстинский район, Свердловский с/о, с. Камысты, ул. Ержанова, 61;

– 24 мая 2024 г. в 11 часов, по адресу: Костанайская область, Жітіқаринский район, г. Жітіқара, 6 мкрн, дом 55, секция 213.

Регистрация участника удостоверяющей личностью. В случае введения режима ЧС и карантина необходимо пройти по ссылке в Zoom: <https://zoom.us/j/3875309521?pwd=ZWZra1Q5MTV6V0RlSU9wZVZlTDZlZCZ2O9>

Идентификатор: 387 530 9521.

Пароль: uv3JD5.

Инициатор: ТОО «Комплексная геолого-экологическая экспедиция», БИН 060440009048, Республика Казахстан, 110700, Костанайская обл., г. Жітіқара, 6 мкрн, дом 55, секция 213.

Разработчик: ТОО «Экогеоцентр», БИН 110740006462, г. Костанай, ул. Ю.Журалева, 9Б, каб. 7, тел. 8 (7142) 50-02-93, 500293@bk.kz.

Документация по проекту размещена на ЕЭП <https://ecportal.kz>, а также на сайте МАО <https://www.gov.kz/memleke/entities/kostanai-tabigiresturstar?lang=ru>, в разделе «Общественные слушания».

Дополнительная информация тел. 8 (7142) 50-02-93, эл. почта: 500293@bk.kz.

МАО: «Управление природных ресурсов и регулирования природопользования акимата Костанайской области» по адресу: г. Костанай, ул. Теуелсіздік, 72, эл. почта: pr.leshoz@kostanay.gov.kz.

выполнить при необходимости. Резюме отправлять на эл. почту: toba.06@mail.ru. Тел. 8-771-190-94-94.

* Помощник руководителя по подбору кадров, консультант с медицинским образованием, диспетчер-оператор. Тел. 8-705-564-72-24.

КУПЛЮ

* Бусы янтарные, бусы, статуэтки пр-ва СССР из чугуна, фарфора, бронзы; наградные значки; часы наручные; монеты царские, монеты РК, бинокль, мельшор. Тел. 8-707-187-19-76.

Значки, часы, бусы, елочные игрушки, статуэтки, иконы, бинокль, бусы янтарные, броши. Тел.: 28-89-93, 8-705-503-74-94.

Мясо (говядина, конина, свинина), вынужденный забой. Возможен самовывоз. Тел.: 8-777-445-77-66, 8-775-331-20-70.

Мясо (говядина, конина, баранина, свинина), вынужденный забой, а также коров живым весом. Возможен самовывоз. Тел.: 8-705-143-65-88, 8-747-035-23-99.

Мясо КРС, лошадей, свиней; вынужденный забой. Сами вывозим, сами забываем. Электронные весы. Тел. 8-705-462-04-00.

* золото, радиодетали, транзисторы, микросхемы, корпусы часов, осциллограф, частотомер, вольтметр, тех. серебро, медали, орден.

Магазин «Технолига»
МОПЕДЫ
МОТОЦИКЛЫ
ТРИЦИКЛЫ
в большом ассортименте
Автозапчасти
Кредит. Сервис.
Доставка по области.
г. Тобыл (п. Затобольск), ул. Теуелсіздік, 69-Б.
Тел.: 8-777-490-77-71, 8-708-384-25-31.

квартира теплая, светлая, лифт крупношт., тамбур на 3 квартиры, рядом детсад, школа, аптека, супермаркет, набережная, остановка, маршрут автобусов №3, №5. Возможно под ипотеку, 20 млн тт, торг. или меняю на дом. Тел. 8-707-359-09-70.

2-ком.кв. в 2-х этажном доме, 1 этаж, Боровской р-н, ул. Транспортников, 10, 57 кв.м, теплая, светлая, отопление печное (отдельная котельная), потолки натяжные, окна пластик, вода в доме, санузел совмещен, септик общий, все документы в порядке, 3 млн 500 тыс. тт, торг. Тел. 8-705-184-27-99 (Анатолий).

* 3-ком.кв., р-н Парк Победы, 5/5, 66.4 кв.м, кухня 9 кв.м, ул. план., теплая, комнаты ковролин, лоджия (6 м) и окна пластик, частич-

рчная вода, канализация, ванная, туалет, участок 7.1 сот., сад-огород 3.6 сот., все хозяйство 2000 г. Тел.: 74-34-75, 8-777-636-41-73.

* дачу, СО «Железобетонщик» р-н Золотого фазана, 8 соток, все насаждения, обработана, ухоженная, поля 3 раза в неделю, дом, электричество, остановка рядом. Тел. 8-747-960-97-21.

* дачу, СО «Текстильщик-2», 11 улица, дом 1, 4 соти, все насаждения, дом большой, вокруг забор новый. Для осмотра дачи приезжайте за часовой по адресу: ул. Чехова, 100, кв. 47. Тел. 56-84-06.

* дом деревянный, новый, без земельного участка, на вывоз, 22 кв.м (3,5кв) под жилье, баню, торговый павильон, дачу, проработку. Возможен обмен на а/м. Тел. 8-707-341-48-08.

ВСЕ ДАЯ ДОМА

* ведра, тази разные, коври новые, паласы бу, стопи, коухонный, стулья, лавки, столы. Тел. 50-17-21.

* коухонный гарнитур, бу, цена

ТОО «КОСТАНАЙСКИЙ ХИРУРГИЧЕСКИЙ ЦЕНТР»

Лечение варикоза, паховых грыж, желчекаменной болезни

- Новые уникальные методы
- УЗИ-диагностика заболеваний вен и артерий
- Эндовидеохирургия (желчекаменная болезнь)
- Лечение грыж (проленовая сетка)
- Пластическая хирургия

Комплексный лечебный медицинский трикотаж в ПОДАРОК





ВСЕ ОПЕРАЦИИ БЕСПЛАТНО

гражданам РК, застрахованным в системе ОСМС (обязательное социальное медицинское страхование)

г. Тобыл, ул. Школьная, 52/2
8 (714-55) 2-12-54, 8-776-739-02-56
kosxircentr www.lancet-plastic.kz kos_xircenter@mail.ru

Сила воли не знает препятствий

АДРЕСА ЗДОРОВЬЯ И КРАСОТЫ

<p>Профессиональная школа кекушинкай-карате</p> 	<p>Объявляет набор детей и взрослых в группы по возрастным категориям 4+, 7+, 10+, 14+, 18+, 30+ Открыта группа для ДЕВОЧЕК (8-14 лет) Гибкий график тренировок. Индивидуальный подход к каждому ученику. Участие в соревнованиях любого уровня. Присвоение званий к.м.с, м.с.</p>	<p>г. Костанай, КСК, Арман, центр, КЖБИ, мкр-н «Наурыз», 8 мкр-н, северо-запад, Костанай-2, г. Тобыл, г. Рудный Тел. 8-777-460-95-66 @karate_kostanay</p>
<p>Спорткомплекс Energy</p> 	<p>Тренажерный зал. Составление индивидуальных программ тренировок и питания. Фитнес-бар, спортивное питание. Соларий.</p>	<p>г. Костанай, ул. Толстого, 52, «Энерджи Эппла» (бывший Дом быта «Экспресс»), 3-й этаж. Тел. 39-36-55.</p>
<p>Комплекс «Лагуна»</p> 	<p>Аква-СПА с двумя бассейнами, детский бассейн, джакузи с гидромассажем. Солевая и инфракрасная комнаты, бани и сауны: турецкая хаммам, финская, русская, морозная, фито. Комнаты отдыха: йодовая, сенная, теплые камни. Массажный салон. СПА-процедуры. Аквааэробика. Кафе. Фитнес-зал.</p>	<p>г. Костанай, ул. М. Хавимжановой, 56А. Тел.: 8-701-530-47-99, 50-29-11. В будни и выходные с 11.00 до 22.00, без перерыва. Режим работы бани и сауны: в будни длительность посещения 4 часа, стоимость входа до 15.00. 2000 тт (дет.), 3000 тт (взр.), 2500 тт (пенсииерам), стоимость входа после 15.00: 2500 тт (дет.), 3500 тт (взр.), 3000 тт (пенсииерам), в выходные и праздничные дни: безлимит. с 11.00 до 22.00, стоимость 3000 тт (для детей от 1 до 10 лет), 4500 тт (взр.), 4000 тт (пенсииерам). Детям до года бесплатно. Режим работы фитнес-зала: ПН-СБ 8.00-22.00, ВС: 10.00-20.00, без перерыва. www.laguna.kz @laguna_kostanay @fitnesszal_laguna</p>
<p>Фитнес клуб «PROGRESS»</p> 	<p>Просторный, комфортный тренажерный зал (600 кв.м) расположен на втором этаже. Грамотно оборудованный зал, оснащенный большим количеством самых разных тренажеров фирмы «Foreman», позволяет тренироваться пользователям абсолютно всех уровней подготовленности. Все оборудование и тренажеры идеально подходят для решения самых различных задач по коррекции фигуры, например, снижение веса, набор мышечной массы, увеличение общей выносливости, увеличение силовой выносливости, увеличение физической силы, укрепление физического здоровья и иммунитета.</p>	<p>г. Костанай, пр. Кобыланды Батыра, 19/3 ПН-ПТ с 7.00 до 22.00, СБ с 8.00 до 22.00, ВС с 10.00 до 18.00. Тел. 8-777-232-62-00 @progress_kst</p>

ТОО «Рудненские тепловые сети»

информирует о переносе слушания ежегодного отчета перед потребителями и иными заинтересованными лицами о деятельности предприятия за 2023 год с 19 апреля на 23 апреля 2024 г., в 10 часов, по предоставлению услуг.

– по передаче и распределению тепловой энергии для потребителей г. Рудного и п. Качар;
– по передаче, распределению и снабжению тепловой энергии для потребителей г. Рудного и п. Качар.

Слушания состоятся по адресу: г. Рудный, ул. 40 лет Октября, 2/2. ТОО «Рудненские тепловые сети», актовый зал.

Также, в целях обеспечения беспрепятственного доступа участников публичных слушаний,

ТРЕБУЮТСЯ

Водители на КамАЗ, МАЗ, манипулятор. Инородным предоставляется жилье, питание. Также можно рассмотреть аренду а/м с последующим выкупом. Тел. 8-777-254-00-92.

ТОО срочно требуется учетчик по племному делу. Все

на, антиквариат и другое. Дорого. Тел.: 8-705-164-94-93, 8-775-884-71-71.

ПРОДАМ

НЕАВИДИМОСТЬ
* 2-ком.кв., центр, 2/5, 43 кв.м, ремонт, лоджия 8 м, мебель, бытовая техника, Интернет. Тел. 51-12-88.

2-ком.кв., мкрн Аэропорт, 6/9, 57 кв.м, потолок 2,7 м.

но мебель, хор сост., рядом больницы, поликлиники, детсад, школа, колледж, супермаркет. Тел.: 57-42-93, 8-705-193-58-07.
* дом, р-н Наримановского рынка, 130 кв.м, благоустроенный, гараж, 8 сот. Тел. 8-705-645-07-84.

* дом, р-н Наримановского рынка, газ, вода в доме, баня, гараж, большой участок, улица асфальтирована, освещена, огород большой, насаждения. Тел.: 50-24-02, 8-778-167-69-57.
Лом. 70 кв.м. 3 комнаты, го-

Приложение 5. Публикация на телевидении

QOSTANAI

Эфирная справка.

Настоящим КОФ АО «РТРК «Казахстан» подтверждает, что в эфире телеканала «QOSTANAI» было изготовлено и размещение компьютерной заставки с начиткой по запросу ТОО «Комплексная геолого-экологическая экспедиция», на государственном и русском языках.

ТОО «Комплексная геолого-экологическая экспедиция» объявляет о проведении общественных слушаний по материалам для получения экологического разрешения на воздействие для объектов II категории к проекту «План разведки твердых полезных ископаемых на Южно-Токтаровско-Барамбаевской площади в Костанайской области».

Координаты: с.ш. 52° 6'4.29"С; в.д. 61°36'42.85"В

Территория воздействия: Костанайская область, Житикаринский район, координаты: сш 52° 6'25.20"С 61°42'11.76"В

Общественные слушания состоятся:

23 мая 2024г. в 15:00. По адресу: Костанайская область, Камыстинский район, Свердловский с.о., с.Камысты, ул. Ерманова, 61.

24 мая 2024г. в 11:00. По адресу: Костанайская область, Житикаринский район, г. Житикара, 6 мкр, дом 55, секция 213.

Регистрация участников введется при предъявлении документа, удостоверяющего личность. В случае введения режима ЧС и карантина необходимо пройти по ссылке в Zoom: <https://zoom.us/j/3875309521?pwd=ZWZra1Q5MTV6V0ltSU9wZVZlZDZCZz09>. Идентификатор: 387 530 9521. Пароль: uv3JD5.

Инициатор: ТОО «Комплексная геолого-экологическая экспедиция» БИН 060440009048, Республика Казахстан, 110700, Костанайская область, г. Житикара, 6 мкр, дом 55, секция 213.

Разработчик: ТОО «Экогеоцентр», 87142500293г. Костанай, ул. Ю.Журавлевой 9 «В», каб.7, БИН 110740006462, 500293@bk.ru.

Документация по проекту размещена на ЕЭП <https://ecoportal.kz> и на сайте МИО <https://www.gov.kz/memleket/entities/kostanai-tabigi-resurstar?lang=ru>, в разделе «Общественные слушания». Дополнительная информация: 87142500293, 500293@bk.ru.

МИО – ГУ «Управление природных ресурсов и регулирования природопользования Костанайской области». Замечания и предложения принимает ГУ «Управление природных ресурсов и регулирования природопользования акимата Костанайской области» по адресам: upr.leshoz@kostanay.gov.kz и г. Костанай, ул.Тәуелсіздік, 72.

«Комплексная геолого-экологическая экспедиция» ЖШС "Костанай облысындағы Оңтүстік Токтаров-Барамбаев алаңында қатты пайдалы қазбаларды барлау жоспары" жобасына II санаттағы объектілерге әсер етуге экологиялық рұқсат алу материалдар бойынша қоғамдық тыңдаулар өткізілетіні туралы хабарлайды.

Координаттары: С. Е. 52° 6'4.29" С; Ш. Б. 61°36'42.85" В

Әсер ету аумағы: Костанай облысы, Жітіқара ауданы, координаттары: 52° 6'25.20"С 61°42'11.76" В

Қоғамдық тыңдаулар өтеді:

2024 жылғы 23 мамыр сағат 15:00-де. Мекен-жайы: Костанай облысы, Камысты ауданы, Свердлов а.о., Камысты а., Ерманов к-сі, 61.

2024 жылғы 24 мамыр сағат 11:00-де. Мекен-жайы: Костанай облысы, Жітіқара ауданы, Жітіқара қаласы, 6 ш / а, 55 үй, 213 секция.

Қатысушыларды тіркеу жеке басын куәландыратын құжатты көрсеткен кезде енгізіледі. ТЖ және карантин режимі енгізілген жағдайда Zoom сілтемесі бойынша өту қажет: <https://zoom.us/j/3875309521?pwd=ZWZra1Q5MTV6V0ltSU9wZVZlZDZCZz09>. Идентификатор: 387 530 9521. Құпия сөз: uv3JD5.

Бастамашы: "Кешенді геологиялық-экологиялық экспедиция" ЖШС БСН 060440009048, Қазақстан Республикасы, 110700, Костанай облысы, Жітіқара қаласы, 6 ш / а, 55 үй, 213 секция.

Әзірлеуші: «Экогеоцентр» ЖШС. 87142500293. Костанай к., Ю. Журавлева к-сі, 9 «В», каб.7, БСН 110740006462, 500293@bk.ru.

Жоба бойынша құжаттама ЕЭП-да <https://ecoportal.kz> және ЖАО сайтында <https://www.gov.kz/memleket/entities/kostanai-tabigi-resurstar?lang=ru> «Қоғамдық тыңдаулар» бөлімінде орналастырылған. Қосымша ақпарат: 87142500293, 500293@bk.ru.

ЖАО – «Костанай облысының табиғи ресурстар және табиғат пайдалануды реттеу басқармасы» ММ. Ескертулер мен ұсыныстарды «Костанай облысы әкімдігінің табиғи ресурстар және табиғат пайдалануды реттеу басқармасы» ММ мына мекенжайлар бойынша қабылдайды: upr.leshoz@kostanay.gov.kz және Костанай к., Тәуелсіздік к., 72.

Қол-во выходов: 10 (5 на гос. и 5 на русс. яз)

Срок выхода:

15 апреля 2024г.



Л.Берлет

Приложение 6. Публикация на досках объявлений

ТОО «Комплексная геолого-экологическая экспедиция» объявляет о проведении общественных слушаний по материалам для получения экологического разрешения на воздействие для объектов II категории к проекту «План разведки твердых полезных ископаемых на Южно-Тохтаровско-Барамбаевской площади в Костанайской области».

Координаты: с.ш. 52° 6'4.29"С; в.д. 61°36'42.85"В

Территория воздействия: Костанайская область, Житикаринский район, координаты: сш 52° 6'25.20"С 61°42'11.76"В

Общественные слушания состоятся:

23 мая 2024г. в 15:00. По адресу: Костанайская область, Камыстинский район, Свердловский с.о., с.Камысты, ул. Ержанова, 61.

24 мая 2024г. в 11:00. По адресу: Костанайская область, Житикаринский район, г. Житикара, 6 мкр., дом 55, секция 213.

Регистрация участников вводится при предъявлении документа, удостоверяющего личность. В случае введения режима ЧС и карантина необходимо пройти по ссылке в Zoom: <https://zoom.us/j/3875309521?pwd=ZWZra1Q5MTV6V0hSU9wZVZZTDZCZz09>. Идентификатор: 387 530 9521. Пароль: uv3JD5.

Инициатор: ТОО «Комплексная геолого-экологическая экспедиция» БИН 060440009048, Республика Казахстан, 110700, Костанайская область, г. Житикара, 6 мкр., дом 55, секция 213.

Разработчик: ТОО «Экогеоцентр», 87142500293г. Костанай, ул. Ю.Журавлевой 9 «В», каб.7, БИН 110740006462, 500293@bk.ru.

Документация по проекту размещена на ЕЭП <https://ecoportal.kz> и на сайте МИО <https://www.gov.kz/memleket/entities/kostanai-tabigi-resurstar?lang=ru>, в разделе «Общественные слушания». Дополнительная информация: 87142500293, 500293@bk.ru.

МИО – ГУ «Управление природных ресурсов и регулирования природопользования в Костанайской области». Замечания и предложения принимает ГУ «Управление природных ресурсов и регулирования природопользования акимата Костанайской области» по адресам: urp.leshoz@kostanay.gov.kz и г. Костанай, ул.Тәуелсіздік, 72.

«Комплексная геолого-экологическая экспедиция» ЖШС "Костанай облысындағы Оңтүстік Тохтаров-Барамбаев алаңында қатты пайдалы қазбаларды барлау жоспары" жобасына II санаттағы объектілерге әсер етуге экологиялық рұқсат алу материалдар бойынша қоғамдық тыңдаулар өткізілетіні туралы хабарлайды.

Координаттары: С. Е. 52° 6'4.29" С; Ш. Б. 61°36'42.85" В

Әсер ету аумағы: Костанай облысы, Жітіқара ауданы, координаттары: 52° 6'25.20"С 61°42'11.76"

В

Қоғамдық тыңдаулар өте іі:

2024 жылғы 23 мамыр сағат 15:00-де. Мекен-жайы: Костанай облысы, Камысты ауданы, Свердлов с.о., Камысты а., Ержанов к-сі, 61.

2024 жылғы 24 мамыр сағат 11:00-де. Мекен-жайы: Костанай облысы, Жітіқара ауданы, Жітіқара қаласы, 6 ш / а, 55 үй, 213 секция.

Қатысушыларды тіркеу және басым куәландыратын құжатты қорсеткен кезде енгізіледі. ТЖ және карантин режимі енгізілген жағдайда Zoom сілтемесі бойынша өту қажет: <https://zoom.us/j/3875309521?pwd=ZWZra1Q5MTV6V0hSU9wZVZZTDZCZz09>. Идентификатор: 387 530 9521. Күпия сөз: uv3JD5.

Бастамашы: "Кешенді геологиялық-экологиялық экспедиция" ЖШС БСН 060440009048, Қазақстан Республикасы, 110700, Костанай облысы, Жітіқара қаласы, 6 ш / а, 55 үй, 213 секция.

Әзірлеуші: «Экогеоцентр» ЖШС, 87142500293. Костанай қ., Ю. Журавлева к-сі, 9 «В», каб.7, БСН 110740006462, 500293@bk.ru.

Жоба бойынша құжаттама БЭП-да <https://ecoportal.kz> және ЖАО сайтында <https://www.gov.kz/memleket/entities/kostanai-tabigi-resurstar?lang=ru> «Қоғамдық тыңдаулар» болімінде орналастырылған. Қосымша ақпарат: 87142500293, 500293@bk.ru.

ЖАО – «Костанай облысының табиғи ресурстар және табиғат пайдалануды реттеу басқармасы» ММ Ескертулер мен ұсыныстарды «Костанай облысы әкімдігінің табиғи ресурстар және табиғат пайдалануды реттеу басқармасы» ММ мына мекенжайлар бойынша қабылдайды: urp.leshoz@kostanay.gov.kz және Костанай қ., Тәуелсіздік к., 72.

12.04.2024г.
10:59

АҚПАРАТ ИНФОРМАЦИЯ



12.04.2024г.
10:59

АҚПАРАТ ИНФОРМАЦИЯ



ҚАҒАЗ АҚПАРАТ

Қағаз ақпараттың қолданылуы мен сақталуы туралы мәліметтер.



ҚАҒАЗ АҚПАРАТ

Қағаз ақпараттың қолданылуы мен сақталуы туралы мәліметтер.



Т.С.И

Телефон ақпараттарының қолданылуы мен сақталуы туралы мәліметтер.



ҚАҒАЗ АҚПАРАТ

Қағаз ақпараттың қолданылуы мен сақталуы туралы мәліметтер.



ҚАҒАЗ АҚПАРАТ

Қағаз ақпараттың қолданылуы мен сақталуы туралы мәліметтер.



ҚАҒАЗ АҚПАРАТ

Қағаз ақпараттың қолданылуы мен сақталуы туралы мәліметтер.



12.04.2024г.
10:59

**ПРИЛОЖЕНИЕ 7. Доклад на общественные слушания
по материалам Раздел «Охрана окружающей среды» к рабочему проекту
План разведки твердых полезных ископаемых на Южно-Тохтаровско-Барамбаевской
золоторудной площади в Костанайской области**

1. Общественные слушания проводятся в соответствии с требованиями статьи 73 Экологического Кодекса РК.

2. Инициатор обязан организовать распространение объявления о проведении общественных слушаний на казахском и русском языках не менее чем в одной газете и посредством не менее чем одного теле- или радиоканала, распространяемых на территории соответствующих административно-территориальных единиц, полностью или частично расположенных в пределах затрагиваемой территории.

3. Общественные слушания являются открытыми для любых лиц, желающих принять в них участие, независимо от места их проживания. В процессе проведения общественных слушаний любое участвующее в них лицо вправе озвучить свои замечания и предложения по проекту согласно установленному регламенту проведения общественных слушаний.

Общие сведения.

В связи с продлением Контракта на проведение разведки и добычи золота № 924 от 30 апреля 2002 года на Южно-Тохтаровско-Барамбаевской площади в Костанайской области разрабатывается Рабочая программа к Дополнительному соглашению № 7 к Контракту №924 от 30.04.2002 года на период 2024-2026гг.

В настоящее время в проектные материалы вносятся изменения, не оказывающие существенного изменения воздействия реализации намечаемой деятельности на окружающую среду.

Рассматриваемая территория расположена в Житикаринском и Камыстинском районах Костанайской области (рис.1.1.). Областной центр г. Костанай находится в 250 км к СВ от основного объекта - Южно-Тохтаровского месторождения.

Площадь геологического отвода составляет 803,244 кв.км.

Проведение полевых работ запланировано на 2024-2026гг.

Численность персонала, задействованного на полевых работах, составит 308 человек.

1. Воздействие на атмосферный воздух.

При проведении поисковых работ определено 6 источников выбросов загрязняющих веществ в атмосферу, из них 5 неорганизованных источников и 1 организованный. Из 6 источников будет выбрасываться 9 наименований загрязняющих веществ.

Для уменьшения влияния данных работ на состояние атмосферного воздуха предусматриваются следующие мероприятия:

- проведение технического осмотра и профилактических работ технологического оборудования, механизмов и автотранспорта;
- буровые работы проводятся с применением воды.

2. Воздействие на водные ресурсы.

Технологический процесс проведения работ требует использование, как технической воды, так и снабжение рабочего персонала питьевой водой. Питьевое водоснабжение привозное, техническое – привозное.

На период проведения разведочных работ стационарных источников водоснабжения не требуется, так как данные работы на участке являются временными.

Для хозяйственно-бытовых нужд рабочего персонала в районе размещения участка работ предусмотрен биотуалет.

Все запланированные работы будут проводиться на расстоянии более 1000 метров от реки Тобол и более 500 метров от водных объектов, поэтому негативное влияние на открытые водоёмы практически оказываться не будет.

При проведении геологоразведочных работ не предусматривается пользование поверхностными и подземными водными ресурсами непосредственно из водного объекта с изъятием или без изъятия для удовлетворения питьевых и хозяйственных нужд населения, потребностей в воде, а также сброс промышленных, хозяйственно-бытовых, дренажных и других

сточных вод. Необходимость в оформлении разрешения на специальное водопользование (РСВП) согласно п. 1 ст. 66 Водного кодекса РК отсутствует.

При проведении разведочных работ изъятие воды из поверхностных источников для питьевых и технических нужд не планируется, негативного влияния на поверхностные водоемы рассматриваемого района не ожидается.

Сброс сточных вод в поверхностные водоемы при проведении разведочных работ не предусматривается, поэтому разработка проекта ПДС не требуется.

3. Воздействие на недра.

Геологоразведочные работы планируется проводить в соответствии с требованиями «Земельного кодекса Республики Казахстан», Кодекса РК «О недрах и недропользовании» и «Единых правил охраны недр при разработке месторождений твердых полезных ископаемых в РК (ЕПОН)», направленных на предотвращение загрязнения недр при проведении операций по недропользованию и снижению вредного влияния на окружающую среду.

4. Воздействие на земельные ресурсы.

Проектируемые работы не связаны с перепланировкой поверхности и изменением существующего рельефа. Планируемые работы не влияют на сложившуюся геохимическую обстановку территории и не являются источником химического загрязнения почв. Отходы производства и потребления не загрязняют почвы т.к. они складированы в специальных контейнерах и вывозятся по завершению работ.

Основными задачами охраны окружающей среды, заложенных в проекте являются максимально возможное сохранение почвенного покрова, проведение рекультивации почвенно-растительного покрова.

5. Растительный и животный мир.

Согласно информации, предоставленной РГУ «Костанайская областная территориальная инспекция лесного хозяйства и животного мира» на указанных точках координат земли государственного лесного фонда и особо охраняемых природных территорий не имеются (Приложение 4).

Снос зеленых насаждений проектом не предусматривается. Необходимость посадки зеленых насаждений в порядке компенсации отсутствует.

Согласно информации, предоставленной РГУ «Костанайская областная территориальная инспекция лесного хозяйства и животного мира» на участке Южно-Тохтаровско-Барамбаевской золоторудной площади в Костанайской области согласно предоставленным учетным данным охотпользователей, на этой территории обитают и встречаются во время миграции такие краснокнижные виды птиц как: лебедь кликун, гусь пискулька, краснозобая казарка, стрепет, серый журавль, журавль красавка, кречетка, беркут, орлан белохвост, степной орёл (Приложение 4).

В целом проведение работ по реализации данного проекта на описываемых территориях окажет слабое воздействие на представителей животного мира.

С учетом предлагаемых мероприятий по сохранению животного мира воздействие на животный мир при выполнении разведочных работ можно оценить: в пространственном масштабе как ограниченное, во временном - как многолетнее и по величине - как слабое.

6. Отходы производства и потребления.

Отходы утилизации существующих зданий, строений, сооружений, оборудования не предусмотрены.

Основными отходами при проведении работ будут являться коммунально-бытовые отходы, ветошь промасленная, лом черных металлов.

Предусматривается временное хранение образовавшихся отходов в закрытых контейнерах до передачи их по предварительному заключенному договору со специализированной организацией. Срок хранения составляет 6 месяцев. При соблюдении всех мероприятий образование и складирование отходов будет безопасным, и воздействие на окружающую среду будет незначительным.

При соблюдении всех мероприятий образование и складирование отходов будет безопасным, и воздействие на окружающую среду будет незначительным.

7. Физическое воздействие.

Уровни вибрации при работе машин на запроектированных объектах при выполнении требований, предъявляемой к качеству работ, и соблюдение обслуживающим персоналом требований техники безопасности не могут причинить вреда здоровью человека и негативно отразиться на состоянии фауны.

8. Социально-экономическая среда.

Геолого-разведочные работы, а в дальнейшем разработка месторождения окажет положительное воздействие на социально-экономическое развитие региона, оживит экономическую активность. В регионе увеличится первичная и вторичная занятость местного населения, что приведет к увеличению доходов населения и росту благосостояния. Экономическая деятельность окажет прямое и косвенное благоприятное воздействие на финансовое положение области (увеличение поступлений денежных средств в местный бюджет, развитие системы пенсионного обеспечения, образования и здравоохранения).