ҚАЗАҚСТАН РЕСПУБЛИКАСЫ
РЕСПУБЛИКА КАЗАХСТАН

УТВЕРЖДАЮ:
Директор
ТОО «Cuprum Mining Group»

_____ Танакулов А.А.
«____» _____2023 г.

РАЗДЕЛ «ОХРАНА ОКРУЖАЮЩЕЙ СРЕДЫ»
К ПЛАНУ РАЗВЕДКИ НА ПЛОЩАДИ БЛОКОВ М-43-28-(10Е-5Б-9,10,14,15,19,20,24) В ОСАКАРОВСКОМ РАЙОНЕ КАРАГАНДИНСКОЙ ОБЛАСТИ

Лицензия на разведку твердых полезных ископаемых
№2063-EL от 04 июля 2023 года

Директор
ТОО «Сарыарка экология» Т.Н. Обжорина

Караганда, 2023 г.

АННОТАЦИЯ

Раздел «Охрана окружающей среды» к Плану разведки на площади блоков М-43-28-(10е-5б-9,10,14,15,19,20,24) в Осакаровском районе Карагандинской области (Лицензия на разведку твердых полезных ископаемых №2063-EL от 04 июля 2023 года) для ТОО «Cuprum Mining Group» выполнен ТОО «Сарыарка экология».

РООС выполняется в целях определения экологических и иных последствий вариантов, принимаемых управленческих и хозяйственных решений, разработки рекомендаций по оздоровлению окружающей среды, предотвращению уничтожения, деградации, повреждения и истощения естественных экологических систем природных ресурсов. РООС является обязательной и неотъемлемой частью проектной и предпроектной документации.

Состав и содержание документа полностью отвечают требованиям Экологического Кодекса Республики Казахстан. Документ разработан согласно «Инструкции по организации и проведению экологической оценки», утвержденной приказом МЭГиПР РК от 30.07.2021 г. №280.

При проведении разведки на площади блоков М-43-28-(10е-5б-9,10,14,15,19,20,24) в Осакаровском районе будет функционировать 6 неорганизованных источников (в том числе 2 источника спецтехники) и 1 организованный источник выбросов вредных веществ в атмосферу. Период воздействия - 2023-2027 гг.

В выбросах, отходящих от стационарных источников загрязнения атмосферного воздуха предприятия, содержится 10 загрязняющих веществ:

1. Азота (IV) диоксид;
2. Азот (II) оксид;
3. Бензин (нефтяной, малосернистый)
4. Сероводород;
5. Углерод;
6. Сера диоксид;
7. Углерод оксид;
8. Бенз/а/пирен;
9. Алканы С12-С19;
10. Пыль неорганическая, содержащая двуокись кремния в %: 70-20 (шамот, цемент, пыль цементного производства - глина, глинистый сланец, доменный шлак, песок, клинкер, зола, кремнезем, зола углей казахстанских месторождений).

Эффектом суммации вредного действия обладают 2 группы веществ:

- (0301+0330): азота диоксид + сера диоксид;
- (0330+0333): сера диоксид + сероводород.

Как показали расчёты, суммарный валовый выброс за период работ по проведению разведки на участке составят:

2023 год - 0,000700002 тонн/год.

2024-2027 гг. - 2,269176502 тонн/год.

Характеристики и параметры воздействия на окружающую среду определялись в соответствии с проектом промышленной разработки и предоставленными исходными данными на разработку раздела.

Объем изложения достаточен для анализа принятых решений и обеспечения охраны окружающей среды от негативного воздействия объекта исследования на компоненты окружающей среды.

Согласно пп. 2.3 Раздела 2 Приложения 1 к Экологическому кодексу Республики Казахстан от 2 января 2021 года № 400-VI ЗРК - разведка твердых полезных ископаемых с извлечением горной массы и перемещением почвы для целей оценки ресурсов твердых полезных ископаемых, входит в перечень видов намечаемой деятельности и объектов, для

которых проведение процедуры скрининга воздействий намечаемой деятельности является обязательным.

В связи с чем, было получено Заключение об определении сферы охвата оценки воздействия на окружающую среду и (или) скрининга воздействия намечаемой деятельности №KZ00VWF00108216 от 15.09.2023г. с выводом: «…*возможные воздействия намечаемой деятельности на окружающую среду, предусмотренные п.25 Главы 3 «Инструкции по организации и проведению экологической оценки» (утв. приказом Министра экологии, геологии и природных ресурсов РК от 30.07.2021 г. №280, далее – Инструкция) не прогнозируются. Воздействие на окружающую среду при реализации намечаемой деятельности не приведет к случаям, предусмотренным в пп.1 п.28 Главы 3 Инструкции. Таким образом, необходимость проведения обязательной оценки воздействия на окружающую среду отсутствует* …».

Согласно п. 7.12 Раздела 2 Приложения 2 к Экологическому кодексу Республики Казахстан, разведка твердых полезных ископаемых относится к объектам II категории.

В данном проекте при помощи программного комплекса «ЭРА» (версия 3.0) выполнен расчет максимальных концентраций загрязняющих веществ в приземном слое атмосферы района проведения намечаемой деятельности. При расчете рассеивания определилась расчетная граница СЗЗ по РНД-86, максимальное расстояние от крайних источников до границы СЗЗ (1 ПДК) составляет – 250 метров.

Оглавление

АННОТАЦИЯ....2
ВВЕДЕНИЕ....8
1. ОБЩИЕ СВЕДЕНИЯ О ПЛАНИРУЕМОЙ ДЕЯТЕЛЬНОСТИ ПРЕДПРИЯТИЯ....10
1.1 Краткий обзор, анализ и оценка ранее выполненных на объекте геологических исследований....12
1.2 Закономерности размещения в районе месторождений....18
и проявлений полезных ископаемых....18
1.3 Геологические задачи и методы их решения....20
1.4 Поисковые маршруты....22
1.5 Топогеодезические работы....22
1.6 Горные работы....23
1.7 Буровые работы....23
1.8 Гидрогеологические исследования....25
1.9 Геофизические работы....25
1.10 Опробование....27
1.11 Организация работ....27
2. ОЦЕНКА ВОЗДЕЙСТВИЯ НА СОСТОЯНИЕ АТМОСФЕРНОГО ВОЗДУХА....28
2.1 Характеристика климатических условий необходимых для оценки воздействия намечаемой деятельности на среду....28
2.2 Характеристика современного состояния воздушной среды....33
2.3 Источники и масштабы расчетного химического загрязнения, предусмотренные проектной документации при максимальной нагрузке предприятия....34
2.4 Внедрение малоотходных и безотходных технологий, а также специальные мероприятия по предотвращению (сокращению) выбросов в атмосферный воздух, обеспечивающие соблюдение в области воздействия намечаемой деятельности экологических нормативов качества атмосферного воздуха или целевых показателей его качества....54
2.4.1 Краткая характеристика существующего пылегазоочистного оборудования....55
2.4.2 Мероприятия по снижению содержания загрязняющих веществ в выбросах....55
2.4.3 Внедрение малоотходных и безотходных технологий....57
2.5 Определение нормативов допустимых выбросов загрязняющих веществ....57
2.6 Оценка последствий загрязнения и мероприятия по снижению отрицательного воздействия....61
2.7 Предложения по организации мониторинга и контроля за состоянием атмосферного воздуха....61
2.8 Мероприятия по регулированию выбросов в период особо неблагоприятных метеорологических условий (НМУ)....62
3. ОЦЕНКА ВОЗДЕЙСТВИЯ НА СОСТОЯНИЕ ВОД....63
3.1 Потребность в водных ресурсах для намечаемой деятельности на период строительства и эксплуатации, требования к качеству используемой воды....63
3.2 Характеристика источника водоснабжения, его хозяйственное использование, местоположение водозабора, его характеристика....63
3.3 Водный баланс объекта, с обязательным указанием динамики ежегодного объема забираемой свежей воды, как основного показателя экологической эффективности системы водопотребления и водоотведения....63
3.4 Поверхностные воды....64
3.4.1 Характеристика водных объектов, потенциально затрагиваемых намечаемой деятельностью....65

3.4.2 Гидрологический, гидрохимический, ледовый, термический, скоростной режимы водного потока, режимы наносов, опасные явления - паводковые затопления, заторы, наличие шуги, нагонные явления 65
3.4.3 Оценка возможности изъятия нормативно обоснованного количества воды из поверхностного источника в естественном режиме, без дополнительного регулирования стока 65
3.4.4 Необходимость и порядок организации зон санитарной охраны 65
3.4.5 Количество и характеристика сбрасываемых сточных вод 65
3.4.6 Обоснование максимально возможного внедрения оборотных систем, повторного использования сточных вод, способы утилизации осадков очистных сооружений 65
3.4.7 Предложения по достижению предельно-допустимых сбросов (ПДС) 65
3.5 Подземные воды 65
3.6 Определение нормативов допустимых сбросов загрязняющих веществ 68
4. ВОЗДЕЙСТВИЕ ОБЪЕКТА НА НЕДРА 69
4.1 Наличие минеральных и сырьевых ресурсов в зоне воздействия намечаемого объекта (запасы и качество) 69
4.2 Потребность объекта в минеральных и сырьевых ресурсах в период строительства и эксплуатации (виды, объемы, источники получения) 70
4.3 Обоснование природоохранных мероприятий по регулированию водного режима и использованию нарушенных территорий 70
4.4 Календарный план 71
4.5 Требования обеспечения мероприятий по радиационной безопасности 75
5. ОЦЕНКА ВОЗДЕЙСТВИЯ НА ОКРУЖАЮЩУЮ СРЕДУ ОТХОДОВ ПРОИЗВОДСТВА И ПОТРЕБЛЕНИЯ 77
5.1 Виды и объемы образования отходов 77
5.2 Особенности загрязнения территории отходами производства и потребления (опасные свойства и физическое состояние отходов) 78
5.3 Рекомендации по управлению отходами: накоплению, сбору, транспортировке, восстановлению (подготовке отходов к повторному использованию, переработке, утилизации отходов) или удалению (захоронению, уничтожению), а также вспомогательным операциям: сортировке, обработке, обезвреживанию); технологии по выполнению указанных операций 79
5.4 Виды и количество отходов производства и потребления 80
6. ОЦЕНКА ФИЗИЧЕСКОГО ВОЗДЕЙСТВИЯ ОБЪЕКТА НА СОСТОЯНИЕ ОКРУЖАЮЩЕЙ ПРИРОДНОЙ СРЕДЫ 81
6.1 Оценка возможного теплового, электромагнитного, шумового, воздействия и других типов воздействия, а также их последствий 81
6.2 Характеристика радиационной обстановки в районе работ, выявление природных и техногенных источников радиационного загрязнения 85
7. ОЦЕНКА ВОЗДЕЙСТВИЯ ХОЗЯЙСТВЕННОЙ ДЕЯТЕЛЬНОСТИ НА ЗЕМЕЛЬНЫЕ РЕСУРСЫ И ПОЧВЫ 86
7.1 Общие сведения о состоянии и условиях землепользования 86
7.2 Характеристика современного состояния почвенного покрова в районе деятельности 86
7.3 Ожидаемое воздействие деятельности на почвенный покров 86
7.4 Планируемые мероприятия и проектные решения в зоне воздействия по снятию, транспортировке и хранению плодородного слоя почвы и вскрышных пород, по сохранению почвенного покрова на участках, не затрагиваемых непосредственной деятельностью, по восстановлению нарушенного почвенного покрова и приведению территории в состояние, пригодное для первоначального или иного использования (техническая и биологическая рекультивация) 87
7.5 Организация экологического мониторинга почв 88

8. ОЦЕНКА ВОЗДЕЙСТВИЯ НА РАСТИТЕЛЬНОСТЬ.....89
8.1 Современное состояние растительного покрова в зоне воздействия объекта 89
8.2 Характеристика факторов среды обитания растений, влияющих на их состояние.....90
8.3 Характеристика воздействия объекта и сопутствующих производств на растительные сообщества территории.....90
8.4 Обоснование объемов использования растительных ресурсов 90
8.5 Определение зоны влияния планируемой деятельности на растительность.....90
8.6 Ожидаемые изменения в растительном покрове (видовой состав, состояние, продуктивность сообществ, оценка адаптивности генотипов, хозяйственное и функциональное значение, загрязненность, пораженность вредителями), в зоне действия объекта и последствия этих изменений для жизни и здоровья населения 90
8.7 Рекомендации по сохранению растительных сообществ, улучшению их состояния, сохранению и воспроизводству флоры, в том числе по сохранению и улучшению среды их обитания 91
8.8 Мероприятия по предотвращению негативных воздействий на биоразнообразие, его минимизации, смягчению, оценка потерь биоразнообразия и мероприятия по их компенсации, а также по мониторингу проведения этих мероприятий и их эффективности 91
9. ОЦЕНКА ВОЗДЕЙСТВИЕ НА ЖИВОТНЫЙ МИР.....92
9.1 Исходное состояние водной и наземной фауны.....92
9.2 Характеристика воздействия объекта на видовой состав, численность фауны, ее генофонд, среду обитания, условия размножения, пути миграции и места концентрации животных в процессе строительства и эксплуатации объекта, оценка адаптивности видов 92
9.3 Возможные нарушения целостности естественных сообществ, среды обитания, условий размножения, воздействие на пути миграции и места концентрации животных, сокращение их видового многообразия в зоне воздействия объекта, оценка последствий этих изменений и нанесенного ущерба окружающей среде 92
9.4 Мероприятия по предотвращению негативных воздействий на биоразнообразие, его минимизации, смягчению, оценка потерь биоразнообразия и мероприятия по их компенсации, мониторинг проведения этих мероприятий и их эффективности (включая мониторинг уровней шума, загрязнения окружающей среды, неприятных запахов, воздействий света, других негативных воздействий на животных).....93
9.5 Программа для мониторинга животного мира 95
10. ОЦЕНКА ВОЗДЕЙСТВИЙ НА ЛАНДШАФТЫ И МЕРЫ ПО ПРЕДОТВРАЩЕНИЮ, МИНИМИЗАЦИИ, СМЯГЧЕНИЮ НЕГАТИВНЫХ ВОЗДЕЙСТВИЙ, ВОССТАНОВЛЕНИЮ ЛАНДШАФТОВ В СЛУЧАЯХ ИХ НАРУШЕНИЯ.....96
11. ОЦЕНКА ВОЗДЕЙСТВИЙ НА СОЦИАЛЬНО-ЭКОНОМИЧЕСКУЮ СРЕДУ.....97
11.1 Современные социально-экономические условия жизни местного населения, характеристика его трудовой деятельности.....97
11.2 Обеспеченность объекта в период строительства, эксплуатации и ликвидации трудовыми ресурсами, участие местного населения 97
11.3 Влияние намечаемого объекта на регионально-территориальное природопользование 97
11.4 Прогноз изменений социально-экономических условий жизни местного населения при реализации проектных решений объекта (при нормальных условиях эксплуатации объекта и возможных аварийных ситуациях).....97
11.5 Санитарно-эпидемиологическое состояние территории и прогноз его изменений в результате намечаемой деятельности.....98
11.6 Предложения по регулированию социальных отношений в процессе намечаемой хозяйственной деятельности 98

12. ОЦЕНКА ЭКОЛОГИЧЕСКОГО РИСКА РЕАЛИЗАЦИИ НАМЕЧАЕМОЙ ДЕЯТЕЛЬНОСТИ В РЕГИОНЕ 100
12.1 Ценность природных комплексов (функциональное значение, особо охраняемые объекты), устойчивость выделенных комплексов (ландшафтов) к воздействию намечаемой деятельности 100
12.2 Комплексная оценка последствий воздействия на окружающую среду при нормальном (без аварий) режиме эксплуатации объекта 100
12.3 Вероятность аварийных ситуаций (с учетом технического уровня объекта и наличия опасных природных явлений), при этом определяются источники, виды аварийных ситуаций, их повторяемость, зона воздействия 101
12.4 Прогноз последствий аварийных ситуаций для окружающей среды (включая недвижимое имущество и объекты историко-культурного наследия) и население 101
12.5 Рекомендации по предупреждению аварийных ситуаций и ликвидации их последствий 102
13. ОЦЕНКА НЕИЗБЕЖНОГО УЩЕРБА, НАНОСИМОГО ОКРУЖАЮЩЕЙ СРЕДЕ 103
13.1 Сводный расчет платежей за загрязнение окружающей природной среды 103
14. ВЫВОДЫ ОЦЕНКИ ВОЗДЕЙСТВИЯ ПРЕДПРИЯТИЯ НА КОМПОНЕНТЫ ОКРУЖАЮЩЕЙ СРЕДЫ 106
14.1 Рекомендуемые мероприятия по снижению негативного влияния деятельности на окружающую среду 107
СПИСОК ИСПОЛЬЗОВАННОЙ ЛИТЕРАТУРЫ 109

ВВЕДЕНИЕ

ТОО «Cuprum Mining Group» будет выполнять разведочные работы твердых полезных ископаемых на блоках М-43-28-(10е-5б-9,10,14,15,19,20,24) в Осакаровском районе Карагандинской области на основании Лицензии на разведку твердых полезных ископаемых №2063-EL от 04 июля 2023 г., выданной Министерством индустрии и инфраструктурного развития Республики Казахстан.

План разведки составлен в соответствии с требованиями «Инструкции по составлению плана разведки твердых полезных ископаемых», утвержденной совместным приказом Министра по инвестициям и развитию Республики Казахстан от 15 мая 2018 года № 331 и Министра энергетики Республики Казахстан от 21 мая 2018 года № 198.

Раздел ООС разработан на основании:

-Плана разведки;

-Геологического задания на проектирование.

Геологическими задачами работ является изучение геологического строения участка, выяснение основных закономерностей локализации полезной толщи и определения ее масштабов с целью определения оценочных запасов по участку работ.

Для решения поставленных задач предусматривается проведение на участке рекогносцировочных маршрутов, проходки канав, бурение оценочных скважин, опробование и лабораторные исследования.

В разделе ООС приведены основные характеристики природных условий района, проведения работ, определены предложения по охране природной среды, в том числе: охране атмосферного воздуха и предложения по нормативам эмиссий; охране поверхностных и подземных вод; охране почв, утилизации отходов; охране растительного и животного мира.

Раздел «Охрана окружающей среды» (РООС) выполнен в соответствии со следующими нормативными документами:

- Экологический кодекс Республики Казахстан от 2 января 2021 года №400-VI ЗРК;
- Закон РК «Об особо охраняемых природных территориях», 7 июля 2006 года № 175 (с изменениями и дополнениями по состоянию на 01.07.2021 г.);
- «О недрах и недропользовании» Кодекс Республики Казахстан от 27 декабря 2017 года № 125-VI ЗРК;
- Закон РК «Об охране, воспроизводстве и использовании животного мира» от 9 июля 2004 года №593;
- Водный кодекс РК от 9 июля 2003 года № 481;
- Инструкция по организации и проведению экологической оценки, утверждена приказом Министра экологии, геологии и природных ресурсов Республики Казахстан от 30 июля 2021 года № 280;
- Методика определения нормативов эмиссий в окружающую среду, утвержденная Приказом Министра экологии, геологии и природных ресурсов Республики Казахстан от 10 марта 2021 года № 63;
- Инструкция по определению категории объекта, оказывающего негативное воздействие на окружающую среду, приказ Министра экологии, геологии и природных ресурсов Республики Казахстан от 13 июля 2021 года № 246;
- «Об утверждении Гигиенических нормативов к атмосферному воздуху в городских и сельских населенных пунктах», утверждены Приказом Министра национальной экономики Республики Казахстан от 28 февраля 2015 года № 168;
- Об утверждении Санитарных правил "Санитарно-эпидемиологические требования к водоисточникам, местам водозабора для хозяйственно-питьевых целей, хозяйственно-питьевому водоснабжению и местам культурно-бытового водопользования и

безопасности водных объектов" Приказ Министра здравоохранения Республики Казахстан от 20 февраля 2023 года № 26;

- Санитарные правила «Санитарно-эпидемиологические требования к санитарно-защитным зонам объектов, являющихся объектами воздействия на среду обитания и здоровье человека», утверждены Приказом и.о. Министра здравоохранения Республики Казахстан от 11 января 2022 года № ҚР ДСМ-2;
- Классификатор отходов, утвержденный Приказом и.о. Министра экологии, геологии и природных ресурсов Республики Казахстан от 6 августа 2021 года № 314;
- Об утверждении Правил проведения общественных слушаний, утверждены Приказом и.о. Министра экологии, геологии и природных ресурсов Республики Казахстан от 3 августа 2021 года № 286 (Зарегистрирован в Министерстве юстиции Республики Казахстан 6 августа 2021 года № 23901);
- Методика расчета нормативов выбросов от неорганизованных источников, Приложение №13 к приказу МООС РК от 18 апреля 2008 г. №100-п;
- Методика расчета выбросов загрязняющих веществ в атмосферу от предприятий по производству строительных материалов, Приложение №11 к приказу МООС РК от 18 апреля 2008 г. №100-п.

Раздел ООС производится в целях определения экологических и иных последствий вариантов принимаемых управленческих и хозяйственных решений, разработки рекомендаций по оздоровлению окружающей среды, предотвращению уничтожения, деградации, повреждения и истощения естественных экологических систем и природных ресурсов.

Разработчик проекта РООС – ТОО «Сарыарка экология», правом для производства работ в области экологического проектирования и нормирования является гос. лицензия на природоохранное проектирование №01832Р от 25.05.2016 г., выданная Министерством энергетики Республики Казахстан.

Юридический адрес Исполнителя:
Республика Казахстан,
г. Караганда, Алиханова 14б
БИН 150640024474
сот. 8-776-526-3131

1. ОБЩИЕ СВЕДЕНИЯ О ПЛАНИРУЕМОЙ ДЕЯТЕЛЬНОСТИ ПРЕДПРИЯТИЯ

Участок работ административно расположен на территории Осакаровского района Карагандинской области и находится в 4-х км к северо-западу от пос. Родниковский, в 54-х км к северо-востоку от п. Молодежный и в 155 км на северо-восток от г. Караганды.

Площадь лицензионной территории составляет 15,12 км^2 и находится в пределах блоков М-43-28-(10е-5б-9,10,14,15,19,20,24), со следующими координатами угловых точек:

Таблица 1.1

Координаты участка

№№ угловых точек	**Координаты угловых точек**	
	Северная широта	Восточная долгота
1	51° 09′ 00″	73° 58′ 00″
2	51° 09′ 00″	74° 00′ 00″
3	51° 06′ 00″	74° 00′ 00″
4	51° 06′ 00″	73° 59′ 00″
5	51° 05′ 00″	73° 59′ 00″
6	51° 05′ 00″	73° 58′ 00″
Площадь	**15,12 км^2**	

Описываемый участок работ (Коктас-4) расположен в Осакаровском районе Карагандинской области. Ближайшими крупными населенными пунктами являются пос. Молодежный, пос. Тельманское и г. Экибастуз. Исследуемый район соединен с ними асфальтовой трассой Павлодар-Караганда, а также грунтовыми дорогами, проходимыми почти круглый год, исключая время весенних паводков и снежных заносов зимой.

Район географически входит в зону Казахского мелкосопочника — Сары-Арку, в котором выделяются горы Нияз, Акдын, Шокай, Ерементау.

В недрах разведаны запасы каменного угля, мрамора, известняка, строительных материалов. На территории района работают крупнейшие предприятия, такие как Карагандинский филиал РГП «Канал имени К. Сатпаева» и угольный разрез «Молодежный» угольного департамента «Борлы».

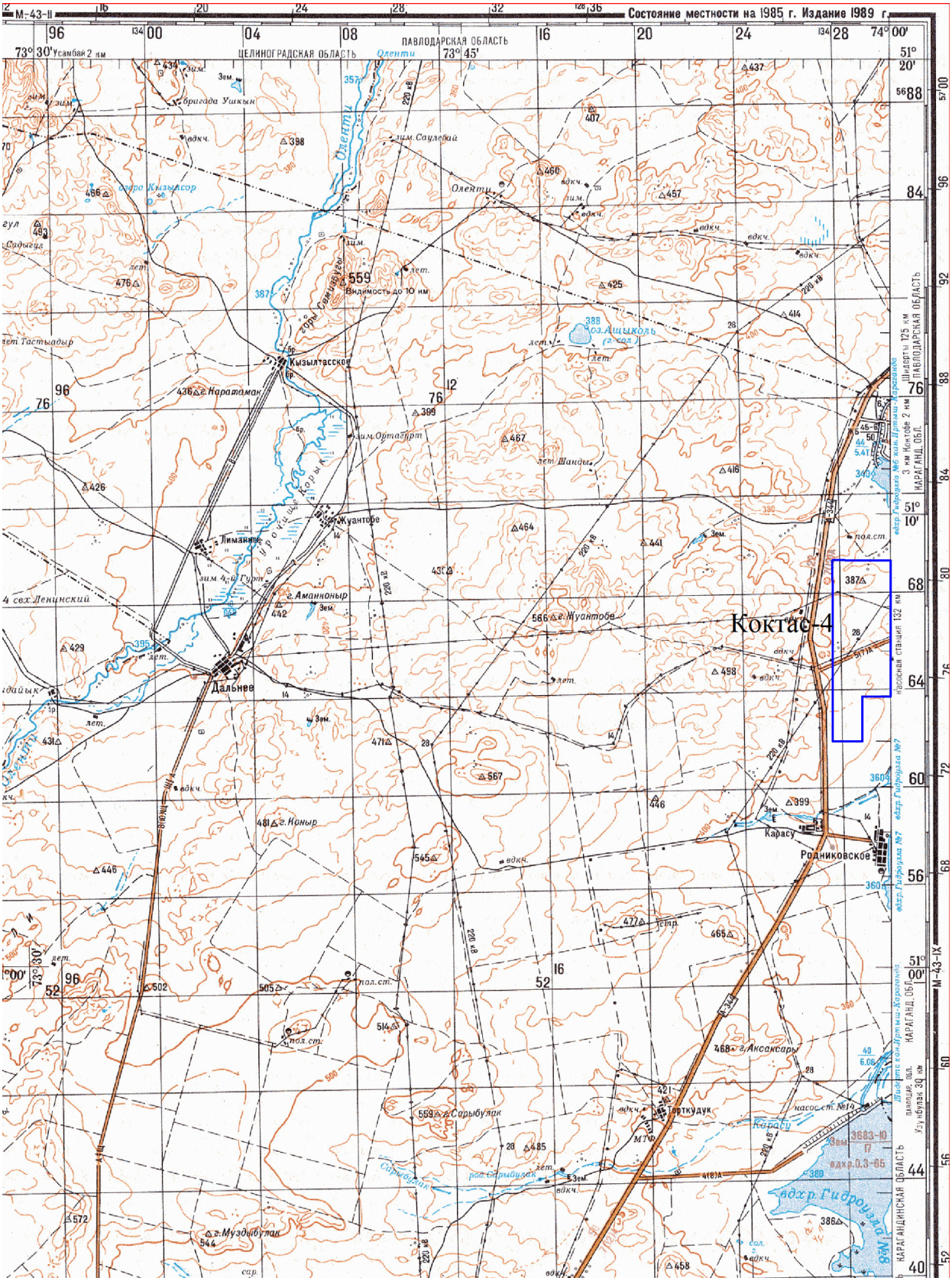

Рис. 1. Обзорная карта расположения лицензионной площади

Целевое назначение работ:

- Проведение разведки медь-золотосодержащих руд на площади блоков М-43-28-(10е-5б-9,10,14,15,19,20,24) в комплексе с наземными геофизическими исследованиями, обеспечивающими уточнения структурного положения, размеров и морфологии рудных тел, качеств и свойств полезного ископаемого.
- Подсчет запасов промышленных категорий C_1+C_2 и ресурсов по категории P_1.
- Составление геологической карты масштаба 1:5000 – 1:1000 с целью уточнения геологического строения площади блока.

Геологические задачи, последовательность и основные методы их решения:

Геологические задачи:

- Определить пространственные границы распространения золота и серебра на площади блока;
- Изучить технологические минеральные, петрографические и другие свойства и особенности руд, позволяющие комплексно исследовать изучаемый материал;
- Составить отчет с подсчетом запасов.

Последовательность выполнения:

- Поисковые маршруты;
- Топографические работы;
- Наземные геофизические работы;
- Горные работы (канавы);
- Буровые работы (колонковое бурение);
- Гидрогеологические исследования;
- Опробование;
- Лабораторные исследования,
- Камеральные работы,
- Оценка ресурсов по стандартам JORC.

Методы решения:

- Провести опробование с целью определения содержания меди, золота и серебра, изучения технологических, минеральных, петрографических и др. свойств и особенностей, позволяющих комплексно исследовать изучаемый материал;
- Выполнить камеральную обработку материалов с подсчетом промышленных запасов руды и металлов.

Ожидаемые результаты:

По результатам выполнения поисковых и разведочных работ должны быть:

- Составлены геологические карты выявленных рудопроявлений площади масштаба 1:5 000 и 1:2 000;
- Выделены рудные зоны и рудные тела;
- Произведен подсчет запасов по категории C_1+C_2 и ресурсов по категории P_1.

1.1 Краткий обзор, анализ и оценка ранее выполненных на объекте геологических исследований

Систематическое изучение геологического строения и полезных ископаемых рассматриваемого района началось в советское время. В 1925-1931 гг. в геологических исследованиях осуществлен переход от метода отдельных маршрутных пересечений к площадной геологической съемке масштаба в 1 см 10 верст. В эти годы на северо-востоке Казахстана работали геологи ЦНИГРИ и, главным образом, Геолкома (Н.Г. Кассин, Г.Ц. Медоев, Г.И. Водорезов и др.). При геологическом картировании и поисках месторождений полезных ископаемых на отдельных участках применялось глубокое бурение. Подводя итоги этого этапа геологического изучения региона, Н.Г. Кассин в 1931 году предлагает следующую стратиграфическую схему Северо-Восточного Казахстана. В основании разреза выделяются докембрийские толщи, подразделяющиеся на нижнюю

гнейсовую и верхнюю метаморфизованных сланцев. Выше залегают глинистые сланцы и песчаники условно кембрийского возраста. Они сменяются нижнесилурийскими (0?) туфами, лавами и известняками, превращенными во вторичные кварциты (г. Ерементау). Верхнесилурийские отложения представлены снизу вверх по разрезу конгломератами, туфопесчаниками, мергелями, известняками, туфами порфиритов; красноцветными, реже сероцветными кластическими породами с фауной венлока; порфиритами, агломератами, брекчиями, туфоконгломератами с линзами песчаников, условно отнесенными к силуро-девону. На порфиритах с несогласием залегает альбитофировая толща, возраст которой по положению в разрезе принят ранне-среднедевонским, выше отмечаются конгломераты, песчаники с прослоями мергелей и известняков с многочисленной флорой средне-позднедевонского возраста. Стратиграфически выше залегает терригенно-карбонатно-угленосная толща фамен-турнейского возраста, затем визейская угленосная, на которой со стратиграфическим несогласием залегает надугольная толща, по флористическим остаткам датированная как карбон-пермь.

Примерно в это же время Д.В. Наливкин после обобщения данных по стратиграфии региона и обработки палеонтологических материалов составил схему детального стратиграфического расчленения верхнедевонской-ижнекаменноугольной толщи, универсальную для всего Казахстана, которая стала основой для всех последующих стратиграфических построений.

По этой схеме выделяются мейстеровские и сульциферовые слои фаменского яруса, кассинские и русаковские слои турнейского яруса, ишимские и яговкинские спои визейского яруса.

Следующий этап геологического познания региона характеризуется составлением геологических карт масштаба 1:200 000 и 1:50 000.

С 1936 года в Центральном Казахстане начала работать Центрально-Казахстанская комплексная экспедиция (ЦККЭ) ГИН АН СССР под руководством Н.С. Шатского. Отряд в составе З.М. Старостиной, Б.И. Красильникова, Н.С. Сергиева, И.Ф. Трусовой проводил геологическую съемку масштаба 1:200 000 непосредственно в рассматриваемом районе.

Эти авторы выделяли в основании стратиграфического разреза амфиболовые сланцы неясного возраста и генезиса. Вышележащая известняково-кварцитовая толща условно кембрийского возраста по литологическому составу подразделялась на три части (с низу вверх): кварцитовая часть, яшмо-известняковая с небольшим количеством эффузивов, эффузивная часть. Выше со стратиграфическим несогласием залегает нижнесилурийская (ордовикская?) яшмо-кварцитовая толща, которая также делятся на три части: собственно, яшмо-кварцитовую, яшмо-эффузивную и эффузивно-туфогенную. Разрез надстраивался песчанико-конгломератовой толщей верхнего силура. Девонские отложения представлены нижнедевонским порфиритовым комплексом, майкульской свитой нижнего-среднего девона, представленной терригенно-туфогенными, реже карбонатными и эффузивными породами, которую авторы сопоставляли с альбитофировой свитой, и средне-верхнедевонским красноцветным комплексом, охарактеризованным флорой. Результаты работ этого отряда в разные годы были опубликованы.

Несколько лет, начиная с 1939 года, продолжались работы В.Ф. Беспалова по составлению геологической карты Оленты-Шидертинской впадины. Эффузивные образования кислого состава, вслед за Н.Г. Кассиным, были отнесены к нижне-среднедевонской альбитофировой свите. Среди терригенных отложений девона выделялись среднедевонские, фаменские и девонские нерасчлененные образования.

По материалам, полученным в результате этих работ, и опубликованным работам Н.Г. Кассика и др. составлена и издана в 1947 году карта масштаба 1:1000000 под редакцией В.Ф. Беспалова.

В 1946-1952 гг. группа сотрудников ИГН АН КазССР под руководством Р.А. Борукаева (Н.К. Ившин, И.Ф. Никитин, Г.Ф. Ляпичев, С.М. Бандалетов, Д.Т. Цай) вела тематические работы на большой территории, включая и рассматриваемую, по изучению стратиграфии допалеозоя и палеозоя. Итогом этого цикла работ были изданные карты масштаба 1:200000 под редакцией Р.А. Борукаева (1953). Разработанные стратиграфические схемы приведены в работе Р.А. Борукаева "Допалеозой и нижний палеозой северо-востока Центрального Казахстана". В основании разреза помещались верхне-архейские кристаллические сланцы (пос. Святогорка), выше следовали амфиболиты нижнего протерозоя. Верхнепротерозойские отложения подразделялись на (с низу вверх) кварцитовую (акдымскую), известняково-эффузивную (ерементаускую) и туфогенно-осадочную (телескольскую) толщь. В кембрийской системе выделялись нижнекембрийские (с низу вверх) бощекульская эффузивная, яшмовая и сасыксорская песчано-сланцевая толщи, красноцветная терригенно-карбонатная толща с трилобитами среднего кембрия и терригенно-вулканогенная толща верхнего кембрия-нижнего ордовика. Ордовикская система подразделялась на среднеордовикскую еркебидаикскую и верхнеордовикскую ангренсорскую «формации», вулканогенно-осадочные толщи, выделявшиеся ранее как нижнедевонские или силур-девонские, были выделены в жарсорскую свиту и отнесены к верхнему ордовику. Возраст многих подразделений нижнего палеозоя подтверждался органическими остатками.

В 1949 году геолого-съемочная партия под руководством А.Н. Неелова проводила работы масштаба 1:200 000 в южной части гор Ерементау, в том числе и на планшете М-43-27. Кремнистые породы акдымской серии и часть отложений ерементауской серии рассматривались этими исследователями как протерозойско-кембрийские вторично окварцованные образования. Нижняя часть красно-цзэтннх отложений была условно отнесена к нижнему-среднему девону, средняя часть - к среднему девону и верхняя - и среднему- верхнему девону.

В 1949-1950 гг. И.К. Вильцингом и др. были засняты в масштабе 1:200 000 листы М-43-28, -40. Древние образования были отнесены к архею, выделены отложения ордовика и силура, ряд свит девона и карбона.

В 1951-52 гг под руководством Р.А. Борукаева проводились полевые редакционные работы ИГН АН КазССР по договору с Карагандинским геологическим управлением на территории листов М-43-VIII, IX. Во время этих работ был заснят планшет М-43-39. Среди образований гор Ерементау, датированных ранее как протерозой-кембрий, был выделен ряд свит протерозоя, на планшете М-43-28 выделены отложения нижнего и среднего кембрия. Значительная часть красноцветных образований, датированных И.К. Вильцингом и др. как девонские, была отнесена к силуру. Были систематизированы имеющиеся данные по рудным полезным ископаемым.

В 1952 году на территории листов М-43-28, -40, -41 М.С. Быковой проводились тематические работы по изучению фациальных типов девонских и каменноугольных отложений.

Начало следующего этапа в геологическом изучении региона связано с принятием в 1955 году решения об издании государственных геологических карт масштаба 1:200 000 и создании среднемасштабной геологической карты страны.

В 1958 году под редакцией Р.А. Борукаева была издана геологическая карта масштаба 1:200 000 на лист М-43-VIII, а в 1964 году - на смежную с юга территорию под редакцией О.А. Мазаровича.

В 1859-1960 гг. и 1962-1964 гг. И.Ф. Никитиным, М.К. Аполлоновым, В. С. Звонцовым, Д.Т. Цаем на северо-востоке Казахстана, в том числе и на рассматриваемой площади, проводились тематические работы по изучению ордовикских толщ. По этим материалам была составлена стратиграфическая схема ордовика в Олентинском прогибе.

В 1961 году М.К. Аполлоновым было доказано, что осадки, подстилающие образования жарсорской свиты в бассейне р. Оленты, содержат ашгилльскую фауну. В связи с этим встал вопрос о возрасте жарсорской свиты, которая тоже считалась ашгилльской. В 1963-65 гг. на листах М-43-41, -42 проводилась геологическая съемка масштаба 1:50 000 под руководством Б.А. Зебницкого. В отложениях, отнесенных Р.А. Борукаевым к жарсорской свите, была найдена ранне-средне ордовикская флора.

В 1963-65 гг. Т.В. Константинович и др. проводили геолого-¬поисковые работы масштаба 1:50 000 восточнее рассматриваемой территории (лист М-43-30). При этом впервые в известняках среди отложений, относимых ранее к акдымской серии протерозоя, была обнаружена среднекембрийская фауна, а в породах ерементауской серии - фауна среднего-верхнего ордовика. Были детально расчленены отложения среднего-верхнего ордовика, возраст их подтвержден палеонтологически. Установлено широко проявленное несогласие в основании образований эйфельского яруса, ранее включавшихся в состав кайдаульекой свиты.

В 1964-1966 гг. на территории листов М-43-40-Б, Г; -52-Б; -53-А-а, проводилась геологическая съемка масштаба 1:50 000 под руководством О.У. Омарова. Авторы детально расчленили девонские отложения, причем ранее не разделявшиеся живет-франские отложения были подразделены на живетские и франские, возраст которых подтвержден органическими остатками.

В 1965 году Р.М. Антонюк, М.В. Булыго и др. установили, что терригенно-кремнистые образования акдымской серии в общей стратиграфической колонне располагаются выше пород ерементауской серии. Ерементаускую серию авторы подразделяли на (с низу вверх) тиесскую и жельтаускую свиты, основание ее не-известно. Выше с резким несогласием залегает тобежальская серия венда, затем - кембрийская акдымская серия.

В 1966-1969 гг. Л.Г. Никитиной и В.М. Шужановым в пределах Оленты-Шидертинской впадины проводились тематические работы, итогом которых явилась полная сводка по стратиграфии континентальных отложений впадины.

В 1968-1969 гг. В.С. Звонцов (ИГН АН КазССР) проводил тематические исследования по осадочным отложениям нижнего и среднего палеозоя. На правобережье реки Шидерты в области развития образований ордовика и силура им выделены структуры, сложенные нижним девоном.

С 1965 года на рассматриваемой территории начала работы поисково-съемочная партия ЦКТГУ под руководством Н.К. Двойченко. В 1965-67 гг работы велись на площади листов М-43-15-В, Г; -27-Б. В 1968 году при геологической съёмке масштаба 1:50 000 на территории листов М-43-15-А, и, -27-А, Н.К. Двойченко в черных кремнях акдымской серии были найдены остатки беззамковых брахиопод, а также спикулы губок и радиолярии. В 1973 году в этой же точке Р.Г. Теняковой были собраны и определены беззамковые брахиоподы, позволившие отнести вмещающие толщи к нижнему-среднему кембрию.

По современным представлениям степень сохранности беззамковых брахиопод в кремнистых породах не позволяет достоверно различать кембрийские и ордовикские формы.

В это же время Б.Ш. Клингер детально изучила карбонатные горизонты ерементауской серии в Ерементау-Ниязском антиклинории (горы Койтас, Тобежал, Тиес, Семизбугу) на предмет содержащихся в них микрофитолитов. Было установлено, что содержащийся в нижней части жельтауской свиты комплекс онколитов и катаграфий характеризует изученную часть разреза ерементауской серии как средний рифей.

В 1966-1970 гг. на обширной территории, включающей изученную, работает картосоставительская группа ЦКТГУ под руководством К.А. Рачковской. В итоге с использованием новых данных по стратиграфии нижнего и среднего палеозоя были

составлены карты масштаба 1:200 000 на всю северо-восточную часть Центрального Казахстана.

В 1970 году И.К. Двойченко и др. проводилась геологическая съемка м-ба 1:50 000 на листе М-43-39-В. В районе р. Сазат авторами была выделена ниязская свита, а восточнее пос. Коллективное - кокчетавская свита верхнего протерозоя.

В 1971 году Щебуняевым М.П. и др. по материалам геологических съемок масштаба 1:50 000 с 1961 года были составлены комплексные металлогенические и прогнозные карты северо-востока Центрального Казахстана, в том числе и на рассматриваемую территорию.

В 1972-1973 гг. была издана монография И.Ф. Никитина ’’Ордовик Казахстана”, в которой дано описание истории изучения и современное состояние знаний об ордовике всего Казахстана.

Сводкой по геологии Центрального Казахстана явилась вышедшая в 1972 году первая книга XX тома "Геология СССР" под редакцией Ш.Е. Есенова и Е.Д. Шлыгина. В ней приводится развернутая стратиграфическая схема Еремеитау-Ниязского антиклинория и структур обрамления.

В 1971-1974 гг. под руководством Н.К. Двойченко проводились геологосъемочные работы масштаба 1:50 000 на планшетах М-43-16-А, В; -28-А, Б, Акдымская серия была подразделена на две свиты: мыншокурскую венда-среднего кембрия и алгабасскую среднего кембрия-нижнего ордовика. Возраст ерементауской серии полагался рифейским.

С 1975 по 1977 гг. поисково-съемочная партия под руководством Н.К. Двойченко работала на территории листов М-43-27-В, Г. На изученной площади авторами выделена кокчетавская серия, которая подразделялась на ниязскую и святогорскую свиты.

В 1978-1980 ГГ. в Ерементауском антиклинории, в том числе и на рассматриваемой площади, под руководством И.К. Двойченко проводились работы по теме: «Изучение нижнепалеозойских вулканогенно-кремнистых и терригенных формаций Ерементауского антиклинория в связи с их перспективностью на золото, железо, фосфориты». Авторы провели формационный анализ, выделив две формации комплекса основания и 8 геосинклинальных формаций.

В 1981-1983 гг. этими же исследователями в районе Ерементау-Ниязских гор проводились тематические работы с целью обобщения геологических и палеонтологических материалов по вулканогенно-кремнистым толщам. В горах Койтас был описан опорный разрез ерементауской серии. Интересны находки в г. Айдарлы позднекембрийских конодонтов.

Начиная со второй половины 70-х годов, геологами Центрально- Казахстанской экспедиции геологического факультета МГУ под руководством Ю.А. Зайцева и О.А. Лазаревича проводится большой объем геологосъемочных и тематических работ. Значительные успехи были достигнуты в изучении стратиграфии нижнего палеозоя. В прослоях кремнистых пород в ерементауской серии присутствуют радиолярии, которые появляются только в палеозое, что позволило усомниться в докембрийском возрасте серии и относить ее к нижнему палеозою. При детальном геологическом картировании в пределах Ерементау-Ниязского антиклинория (горы Койтас, Акшокы, Калмыкожа) было установлено, что жельтауская свита еремеятауской серии занимает более низкое стратиграфическое положение по отношению к тиесской. В 1978 году Н.А. Герасимовой в кремнях ирадырской свиты Ишкеольмесского антиклинория, а позже в породах акдымской серии Ерементау-Ниязского антиклинория обнаружены конодонты, свидетельствующие о принадлежности включающих их отложений к аренигскому ярусу (определения С.В. Дубининой). В базальной терригенной пачке акдымской серии В.И. Борисенком собраны беззамковые брахиоподы и трилобиты, указывающие на позднетремадокский- раннеаренигский возраст вмещающих пород.

В 1975-1977 гг. юго-восточнее изученной площади проводились поисково-съемочные работы масштаба 1:50 000 партией ЦКЭ МГУ под руководством Ю.Ф. Кабанова. В результате изучения западного окончания Майкаин-Кызылтасского антиклинория (Агырек-Косгамбайского поднятия) была принципиально пересмотрена его внутренняя структура, показано чешуйчато-надвиговое его строение. Показана резкая (фациальная изменчивость девонских отложений и необходимость использовать при их расчленении две параллельные местные стратиграфические схемы. Впервые для данного района высказана гипотеза о необходимости выделения нижнефаменских континентальных отложений, а также впервые в районе выделена моллюсковая фация русаковского горизонта и отмечено присутствие в породах горизонта пеплового материала трахилипаритового состава.

В 1975-1977 гг. поисково-съемочная партия ЦКЭ МГУ под руководством А.В. Рязанцева вела съемку масштаба 1:50 000 на листах М-43-39-А, Б; -28-В, Г. Основными результатами этих работ являются выявление на площади нижнепротерозойских образований, установление нижней границы акдымской серии и находки палеозойской фауны в самом основании разреза, детальное расчленение девонских и нижнекаменноугольных отложений, подтверждение возраста большинства подразделений органическими остатками.

В 1978-79 гг. проводились геолого-съемочные работы масштаба 1:50 000 на смежной с северо-востока территории (листы М-43-18-В; -29-А, Б; Рязанцев А.В. и др., I960). В результате исследований было впервые доказано, что отложения, выделявшиеся С.М. Бандалетовым в горах Караайгыр как сулысорская свита венлока, является стратиграфическим аналогом жарсорской свиты гор Коджанчад. Средне-верхнедевонские отложения на севере территории М-43-29-А по литологическим признакам и органическим остаткам были расчленены на куртозекскую свиту эйфеля, живетские и франские отложения. Впервые было установлено широкое распространение специфических пиритоносных пород, почти целиком слагающих разрез живетского яруса.

В 1980-83 гг. проводилась групповая геологическая съемка на территории планшетов М-43-16-Г; -17-Б, В, Г. На севере территории, в пределах Бошекульского антиклинория был установлен фрагмент среднекембрийских вулканогенно-терригенных отложений с богатым комплексом фауны. Картировочным бурением впервые установлено присутствие на площади угленосных отложений нижней юры.

В 1979-84 гг. на смежных с запада площадях проводилось геологическое доизучение масштаба 1:200 000 (Борисенок В.И. и др., 1982,1984). В результате работ была детально изучена внутренняя структура вулканогенно-терригенно-кремнистой акдымской серии, доказан ее аренигглланвирнский возраст. Проведено детальное расчленение метаморфических образований докембрия и изучен их вещественный состав.

В 1983-86 гг. проведено геологическое доизучение площади листов М-43-29-В, Г; -30-А, В, Г масштаба 1:50 000 (Гидаспов А. Д. и др., 1986). Основными результатами работ являются выявление олистостромового строения ордовикских толщ, установление согласного налегания силурийской караайгырской свиты на верхнеордовикские отложения и углового несогласия в основании живетской конырской свиты. Впервые основание куртозекской свиты эйфеля охарактеризовано находками флоры.

Итак, к началу работ по геологическому доизучению некоторые вопросы геологического строения района и размещения полезных ископаемых были изучены детально, по другим определены проблемы и поставлены задачи.

Более подробные сведения по результатам геологических и геофизических исследований прошлых лет приведены в Плане разведке

1.2 Закономерности размещения в районе месторождений и проявлений полезных ископаемых

В строении описываемого района принимают участие, в основном, стратифицированные образования различной формационной принадлежности, отвечающие значительному интервалу времени (от рифея до современного); интрузивные образования, объединенные в пять комплексов, распространены незначительно. Тектонические движения, приведшие к образованию современной структуры района, оставили свой след в виде довольно сложной сети разрывных нарушений и пликативных структур различного ранга и возраста.

Район принадлежит фрагментам четырех крупных каледонских структур - Ерементау-Ниязскому антиклинорию, сближенному с ним Бощекульскому антиклинорию и Шакшанскому и Семизбугинскому синклинориям. Бощекульский антиклинорий и Шакшанский синклинорий обнажены на небольших участках (Семизбугинское, Аманконырское и Караайгырское поднятия, Родниковский горст и др.) среди девон-каменноугольных отложений, слагающих герцинскую наложенную Шидертинскую впадину, Семизбугинский синклинорий полностью перекрыт девон-каменноугольным чехлом.

Караайгырское поднятие, являющееся фрагментом Шакшанского синклинория сложено конгломерато-песчаными породами тынкудукской серии верхнего ордовика и караайгырской свиты нижнего силура.

Герцинская наложенная Шидертинская впадина по особенностям разрезов выполняющих ее девонских отложений разделяется на две зоны - Акдымскую и Семизбугинскую. Основанием для такого разделения являются отсутствие в Акдымской зоне вулканогенных пород жарсорской серии, значительные различия в строении куртозекской, конырской и софийской свит. Начиная с позднедевонского времени история развития впадины идентична для обеих зон.

При формировании современной структуры значительную роль играли разновозрастные горизонтальные тектонические движения, приведшие к образованию в каледонскую эпоху сложных покровноскладчатых (с олистостромами) структур. Продолжавшиеся в герцинское и мезозойское время тектонические движения привели к формированию современной чешуйчато-надвиговой структуры.

Различия в геологической истории каледонских структурно-фациальных зон обусловили становление в их пределах существенно отличных рядов геологических формаций и, соответственно, различную металлогеническую специализацию.

Геологические процессы, происходившие в герцинскую эпоху во время формирования Шидертинской впадины в значительной степени дополнили металлогеническую характеристику района некоторыми специфическими для герцинского этапа особенностями.

Шидертинская впадина

Формирование герцинского дислоцированного чехла Шидертинской впадины начинается в раннем девоне накоплением мощной вулканогенной толщи жарсорской серии, с которой генетически связаны медно-порфировое и медно-колчеданное оруденение. Вулканическая деятельность продолжается и в раннеэйфэльское время (куртозекская свита), сопровождаясь образованием медно-колчеданных проявлений. Магматическая деятельность завершается внедрением многочисленных штоков и даек габбро-диоритов, диоритов и плагиогранитов коджанчадского комплекса, сопровождающимся образований проявлений меда, золота и серебра. Вмещающими для этих интрузий являются конгломераты и песчаники тынкудукской серии и караайгырской свиты, благоприятные для локализации оруденения.

Накопление мощной терригенной толщи среднего-верхнего девона (верхняя часть куртозекской свиты, конырская и софийская свиты) происходило, в основном, за счет

размыва нижнедевонских эффузивов, что объясняет практически повсеместную зараженность медью терригенных пород. Формирование меднорудных залежей типа "медистых песчаников" в этих отложениях, вероятно, происходило значительно позже в условиях аридного климата в процессе инфильтрации подземных трещинных вод и выноса меди из толщи пород в виде легкорастворимых сульфидов и карбонатов меди с последующим переотложением ее в близповерхностных условиях. Концентратором и осадителем меди являются многочисленные обугленные флористические остатки, обильно насыщающие отдельные горизонты, и пласты терригенных пород и создающие высоко восстановительный геохимический потенциал. С этими образованиями связаны такие значительные содержания серебра.

Несколько отличным от разрезов конырской свиты основной части площади является разрез свиты севера территории. Здесь в разрезе свиты, образованном на удалении от расчлененного поднятия в прибрежно-морских условиях, появляются глинистые известняки и пиритоносные черные алевролиты, к «черносланцевой формации». К этим образованиям за пределами района приурочена пятиэлементная (уран-фосфор-молибден-ванадий-золотая) формация. В пределах описываемого района выявлены лишь проявления меди, связанные с брекчированными глинистыми известняками.

Медь является наиболее распространенным полезным компонентом территории. В пределах района выявлено 35 проявлений, более 70 пунктов минерализации. Все эти образования подразделяются по геологической позиции, минеральному типу руд и условиям их формирования.

Наиболее многочисленны в районе стратиформные (инфильтрационные) проявления меди, приуроченные к терригенным породам – конгломератам, песчаникам, алевролитам жарсорской, куртозекской, конырской и софинской свит. В размещении минерализации существенную роль играет литологический фактор: оруденение приурочено, главным образом, к грубозернистым разностям и породам с повышенным количеством обугленного растительного дентрита и остатков флоры. Проявления этого типа характеризуются небольшой мощностью рудных тел, иногда значительной протяженностью и линзовидно-пластовой их формой. Рудные тела представлены рассеянной, иногда прожилковой, вкрапленностью гипергенных халькозина и борнита, в зоне окисления – пластовой и трещинной малахит-азуритовой минерализацией. Содержание меди в телах неравномерно – колеблется от 0,2 до 2%. Кроме меди отмечаются повышенные, порой значительные содержания серебра (до 100 г/т и более).

Большая группа проявлений (86, 95, 98, 105) и пунктов минерализации (90, 91, 93, 94, 100-102), в основном, расположенная в пределах западной части Коджанчадского рудного поля, генетически связана с внедрением штоков и даек диоритов и габбро-диоритов среднедевонского коджанчадского комплекса. Интрузивные тела прорывают терригенные образования караайгырской свиты силура (участок Жуантобинский северный (93), конгломераты жарсорской серии нижнего девона (участок Сарыбудур северный (86). Во всех, без исключения, случаях вдоль экзоконтактов интрузивных тел отмечается интенсивное дробление, окварцевание вмещающих пород. В зонах дробления и окварцевания отмечается медная минерализация; в зоне окисления – малахит, в глубоких частях – халькопирит, реже борнит. Незначительное аналогичное оруденение выявлено и в самих интрузивных породах. Размеры оруденелых участков, как правило, незначительны и не превышают первых десятков метров по простиранию и первых метров по мощности. По данным штуфного и бороздового опробования содержание меди на объектах колеблются от 0,15 до 1,14%, достигая в редких случаях 2,4%. Кроме меди выявлены серебро – более 10 г/т, следы золота.

Описанные проявления меди гидротермального плутоногенного типа, учитывая их приуроченность к участку Коджанчадского рудного поля представляют поисковый интерес.

Геохимические аномалии меди по вторичным ореолам приурочены либо к участкам с медной минерализацией, либо к участкам, сложенными красноцветными терригенными породами куртозекской, конырской и софинской свит девона с повышенным геохимическим фоном меди, либо являются индикаторами интенсивной гидротермальной переработки пород вдоль крупных разломов и оперяющих трещин.

1.3 Геологические задачи и методы их решения

Основными задачами проектируемых работ на участке разведки являются:

- выявление на площади рудопроявлений, с последующим их изучением на глубину и на флангах с оценкой запасов по категориям С1 и С2 в комплексе с наземными геофизическими исследованиями, обеспечивающими уточнение структурного положения, размеров и морфологии рудных тел, качества и свойства полезного ископаемого.
- проведение поисково-оценочных работ на известных точках минерализации и геохимических аномалиях участка разведки с целью оценки и выявления объектов для промышленного освоения. По перспективным осуществить подсчет запасов промышленных категорий С1 и С2;
- с целью уточнения геологического строения рудного поля на площадь участка разведки проектируется составление геологической карты м-ба 1:5000-1:2000.

Основными методами оценки и разведки рудных тел и зон участка разведки является бурение колонковых скважин, геофизические электроразведочные работы, горные работы опробование и оценочное сопоставление исследований с ранее выполненными работами.

Оценка качества медь-золотосодержащих руд и попутных компонентов будет решаться путем опробования с целью определения содержания меди, золота и серебра, изучения технологических, минеральных, петрографических и др. свойств и особенностей, позволяющих комплексно исследовать изучаемый материал. Полевые работы будут выполняться в соответствии с программой работ.

Поставленные задачи будут решаться с применением рационального комплекса геофизических методов исследований с проходкой разведочных скважин и горных выработок с опробованием и технологическими исследованиями. Работы будут выполняться в соответствии с Методическими рекомендациями по применению Классификации запасов месторождений и прогнозных ресурсов твердых полезных ископаемых. Медные руды, Методическими указаниями по применению рационального комплекса геолого-геохимических и геофизических методов при поисках и оценке месторождения молибдена (М., 1987г.), Инструкциям по применению классификации запасов к месторождениям полиметаллам, редким металлам (Кокшетау, 2006) и прочим нормативным инструкциям и методическими указаниям.

Продолжительность периода полевых работ составляет 6 месяцев в год, всего на период разведки 36 полевых месяцев.

Таблица 1.2

Перечень видов и объемов работ

Виды работ	Ед. измер.	Всего за период разведки	Разбивка по годам					
			1-й год	2-й год	3-й год	4-й год	5-й год	6-й год
		Физ. объем	Физ. объем	Физ. объем	Физ. объем	Физ. объем	Физ. объем	Физ. объем
1. Подготовительные работы								
- составление ПСД	проект	1	1					
- составление ОВОС	проект	1	1					

2. Полевые работы:								
Геологическое картирование:								
- поисковые маршруты по сети 400х400	пог.км	38,5	38,5					
- отбор штуфных проб	проба	98	98					
Геохимические поиски по вторичным ореолам:								
- ЛХ опробование, 200×200м (контроль 5%)	проба	399	399					
- ЛХ опробование, 100×100м (контроль 5%)	проба	371	371					
- полевая пробоподготовка (ситование - 1 мм)	проба	770	770					
- камеральная обработка, написание отчета	отчет	1	1					
- построение геол. карты (50 000)	карта	1	1					
Топографические работы:								
- топографическая съемка (м-б 1:2000)	кв.км	2					2	
- топографическое обеспечение наземных геофизических работ	кв.км	15,12	15,12					
- выноска и инструментальная привязка фактического положения горных выработок и скважин	точка	80	80					
Горные работы:								
- проходка горных выработок мех. способом (канавы)	кан/куб.м	20/4000		1000	1000	1000	1000	
- зачистка дна и стенок канав для отбора бороздовых проб	куб.м	800		200	200	200	200	
- засыпка горных выработок мех. способом с утрамбовкой и восстановлением почвенного слоя	куб.м	4800		1200	1200	1200	1200	
- документация горных выработок, фотодокументация, контроль за процессом зачистки, закрытие с оформлением.	пог.м	2000		500	500	500	500	
Буровые работы:								
- колонковое бурение	скв/пог.м	40/4000		1000	1000	1000	1000	
- геологическая документация керна скважин, фотодокументация	пог.м	4000		1000	1000	1000	1000	
- алмазная распировка керна скважин на ½ части вдоль оси	пог.м	4000		1000	1000	1000	1000	
Бурение гидрогеологических скважин	скв/пог.м	1/140					140	
Геофизические исследования скважин:								
- КС, ПС	пог.м	4000		1000	1000	1000	1000	
- ГК	пог.м	4000		1000	1000	1000	1000	
- инклинометрия	пог.м	4000		1000	1000	1000	1000	
Наземные геофиз. работы:								
- магниторазведка + АГСМ. Съемка (аэро или БПЛА) масштаба 1:10 000	кв.км	15,1	15,1					
- магниторазведка + АГСМ. Камеральная обработка, написание отчета	отчет	1	1					
- электроразведка. ВП-СГ. Полевые работы	км^2	2	2					
- электроразведка. ВП-СГ. Камеральная обработка, написание отчета	отчет	1	1					
- электроразведка. ВЭЗ. Профильная электротомография ВП	км	2	2					
- электроразведка. ВЭЗ. Камеральная обработка, написание отчета	отчет	1	1					
Отбор проб:								

- отбор бороздовых проб из горных выработок (вес пробы 13-15 кг) + 10% контр.	проба	2200		550	550	550	550	
- отбор керновых проб + 10% контроля	проба	4400		1100	1100	1100	1100	
4. Камеральные работы								
- камеральная обработка полевых материалов	бр/мес	12	2	2	2	2	2	2
- оценка ресурсов по стандартам JORC	отчет	1						1
5. Пробоподготовка	проба	7468	868	1650	1650	1650	1650	
6. Лабораторные работы:								
- многоэлементный хим. анализ с ICP-AES окончанием на 24 эл. (в т.ч. стандарты, дубл. дробл. и истир. - 10%)	анализ	8128	868	1815	1815	1815	1815	
- атомно-абсорбционный анализ на золото	анализ	2320	868	363	363	363	363	
- внешний контроль (5%)	анализ	522	86	109	109	109	109	

1.4 Поисковые маршруты

Одной из основных задач геологоразведочных работ по изучению участка разведки является уточнение геологического строения участка, оценка геохимических аномалий, ревизия всех известных и вновь выявленных рудопроявлений и составление геологической карты масштаба 1:5000 на площади 15,12 км^2. Кроме этого будут составлены геологические карты выявленных рудопроявлений м-ба 1:2000-1:1000.

Для выполнения перечисленных геологических задач проектом предусмотрены геолого-поисковые маршруты в объеме 38,5 пог.км. с отбором штуфных проб в количестве 98 шт.

1.5 Топогеодезические работы

Район работ обеспечен сетью триангуляции. Недалеко от участка расположен пункт триангуляции, который будет служить основой при производстве разбивочно-привязочных работ. Работы предусматривается производить теодолитными ходами.

Перенесение проектных точек в натуру будет производиться теодолитными ходами от пункта триангуляции. По проектным координатам, взятым из планов и карт, решаются обратные геодезические задачи, чем определяются направления и расстояния от пунктов триангуляции до проектных точек.

Привязка пробуренных скважин и пройденных канав будет производиться теодолитными ходами, при возможности, обратной геодезической засечкой. Предусматривается топографическая съемка и техническое нивелирование перспективных участков в масштабах 1:1000 и 1:2000.

По результатам работ будет составлен топографический план и каталог координат скважин и горных выработок.

Всего будет произведено 80 привязок геологических выработок. Общий объем профилей поисковых работ составит 15,12 км^2 профилей. Предусматривается топографическая съёмка: площадь 2 км^2.

Привязка маршрутов, проб, отобранных при их проведении, осуществляются 12 или 16 канальными GPS навигаторами, которые обеспечивают точность в данной местности порядка 2-4 метров. При этом места отбора проб должны фиксироваться маркированными кольями.

Работы будут осуществляться согласно инструктивным требованиям, предъявляемых для данного вида работ.

1.6 Горные работы

Горно-геологические условия участка работ благоприятны для проведения открытых горных работ, мощность покровных рыхлых отложений в пределах месторождений колеблются от 0.5 до 6 метров. Для изучения верхней части рудной зоны, на участках с мощностью рыхлых отложений не превышающей 5 м. предусматривается механизированная проходка одноковшовым экскаватором канав средней глубиной 2 м и средней шириной 1.0 м.

Разведочные канавы проектируются для изучения рудных зон, выявленных геологическими маршрутами, геологических контактов при картировании площади, оценки геохимических ореолов и геофизических аномалий.

Опробование канав будет осуществляться сплошным бороздовым способом по двум стенкам либо почве, сечение борозды – 10 х 5 см, средняя длина секции – 1м.

Проектом предусматривается проходка 20 канав, средней длиной 100 м.

Общая длина канав составит: 20 кан. х 100 м = 2000 п.м.

Объем работ по проходке горных выработок составит: общ. длина канав (2000 пог.м) х сечение канав (1 м х 2 м)

Итого: 2000 м х 1 м х 2 м = 4000 м^3

Перед проведением документации и опробованием канавы зачищаются вручную по 1-й из стенок, на сопряжении с полотном канав по всей длине канавы.

Объем работ по зачистке канав составит 4000 м^3 х 0.2 = 800 м^3.

Проходка горных выработок будет проведена с привлечением подрядной организации. Для данных работ будет использован самоходный экскаватор Atlas 1602 E (или аналогичного по техническим характеристикам) с емкостью ковша 1.0 м3 и мощностью 54 кВт (73 л.с.).

Засыпка канав выполняется в обязательном порядке, согласно технике безопасности, и для сохранения природного ландшафта. В связи с тем, что канавы расположены на незначительном расстоянии друг от друга, засыпка их планируется механическим способом, бульдозером Т130 либо погрузчиками Manitou, BobCat, с трамбовкой и восстановлением почвенного слоя. Ликвидация канав осуществляется после выполнения по ним всего запроектированного комплекса опробовательских работ.

Геологическая документация канав выполняется в электронном и бумажном вариантах. Общий объем документации при проходке канав составит 2000 п.м.

1.7 Буровые работы

Поисково-разведочное бурение. Скважины проектируются для заверки результатов геохимических и геофизических работ, проверки на рудоносность выявленных в процессе поисковых маршрутов минерализованных зон и структур, определения морфологии и размеров рудных зон. Скважины будут заложены по профилям, ориентированным в крест генерального простирания рудных зон.

Для реализации геологического задания по оценке перспектив на медное и золотое оруденения намечено пробурить 4000 пог.м., 40 скважин.

Скважины будут буриться вертикально и наклонно под углом 80°, выход керна по каждому рейсу не менее 95%, глубина бурения будет определяться глубиной вскрытия рудной зоны и в среднем составит от 50 м до 150 м. Начальный диаметр всех скважин 108-112 мм, далее, до проектной глубины, бурение осуществляется диаметром 96 мм (диаметр керна 63,5 мм). Скважины проходятся с полным отбором керна. Геологической документацией будет охвачено 4000 пог.м бурения.

Буровые работы будут сопровождаться необходимыми объемами гидрогеологических, инженерно-геологических, геофизических работ, опробованием керна скважин, лабораторных работ и технологических исследований.

Проходка скважин будет осуществляться с привлечением специализированой подрядной организацией.

Бурение планируется проводить станками Longyear-38, LF-90, CDH колонковым способом, с применением снарядов HQ со съемным керноприемником канадских фирм «JKS Boyles» и «Boart Longyear».

Скорость бурения одним станком типа Longyear-38, LF-90, CDH зависит от категории буримости и горнотехнических условий и в среднем составляет 700 п.м. в месяц, с учетом перевозок и прочих работ.

Вспомогательные операции предусматривают: крепление скважин обсадными трубами и их извлечение, подготовку – промывку скважин к ГИС, ликвидацию скважин заливкой глинистым раствором.

Обеспечение электроэнергией буровых установок осуществляется 2-мя передвижными дизельными электростанциями типа ДЭС-60 мощностью 60 квт или 75 квА. Расход топлива при 75% нагрузке 1 дизельной электростанции ДЭС 60 составляет 15 л/ч, емкость бака 200 л.

Доставка воды для буровых будет осуществляться на расстояние в среднем до 15-ти км 1-ой автомашиной типа УРАЛ или ЗИЛ, с емкостью 4,0 м3.

Для вспомогательных работ при бурении (развозка воды, перевозка установок и людей, подвоз ГСМ) будут задействованы два автомобиля ЗИЛ 131 или аналогичные и два легковых автомобиля типа УАЗ.

Транспортировка керна до кернохранилища будет осуществляться с помощью автомобиля КАМАЗ в среднем 1 раз в месяц, на расстояние до 1050 км.

В соответствии с инструктивными требованиями, а также исходя из практического опыта разведки месторождений полезных ископаемых, все проектируемые буровые работы будут выполняться при соблюдении следующих условий:

1 - на вынесенных, на местности, точках, для каждой проектной скважины выставляется пикет высотой 1 м с ярко окрашенным верхом, на котором подписывается номер скважины, азимут заложения скважины и проектная глубина.

2 - с помощью специализированной техники осуществляется подготовка площадки для установки бурового оборудования - производство вскрышных работ, выравнивание и очистка участка от кустов, камней и т.д.

3 - после выполнения всех необходимых процедур по подготовке участка для бурения, геолог заполняет Акт заложения скважины, который содержит информацию о номере скважины, проектных координатах, угле и азимуте заложения, и ее проектной глубине.

4 - в вертикальных и наклонных скважинах инклинометрию необходимо проводить через каждые 20 м.

5 - бурение по породам складчатого фундамента производить алмазными наконечниками с использованием бурового снаряда типа «Boart Longyear».

6 - Диаметр бурения по рудовмещающей толще – HQ (96,1 мм).

7 - скважины бурятся согласно ГТН.

8 - выход керна не менее 95%.

9 - по окончании бурения скважины в обязательном порядке производится контрольный замер глубины закрытия. Контрольный замер глубины закрытия должен проводиться в независимости от глубины скважины. Геолог заносит всю полученную информацию по контрольному замеру в Акт контрольного замера скважины.

10 - керн, полученный в результате бурения, буровой подрядчик должен самостоятельно размещать в ящики для хранения керна.

Весь керн скважин будет опробован независимо от степени минерализации. Предварительно он распиливается на две половинки, одна из которых пойдет в керновую пробу. Средняя длина секции опробования 1 м, но не более 1,5 м.

Буровые работы будут сопровождаться геологической документацией керна скважин, отбором проб на различные виды исследований, геофизическими (каротажными) работами, химико - аналитическими, инженерно-геологическими и камеральными работами.

1.8 Гидрогеологические исследования

Для определения гидрогеологических условий месторождения необходимо пробурить 1 наблюдательную гидрогеологическую скважину глубиной до 140 м.

Место заложения этой скважины будет выбрано с учетом результатов поискового бурения. Бурение осуществляется с отбором керна. Скважина помимо гидрогеологических работ будет использована как поисковая, а также для решения инженерно-геологических задач. Буровые работы будут выполняться подрядной организацией.

Гидрогеологические исследования будут проведены с привлечением сил субподрядчика для выполнения технологических операций (проведение откачек, расходометрия, инклинометрия, КС, ПС, КГ, КМВ).

По завершению всех работ скважина будет оборудована оголовком под ключ, цементным мостом, маркироваться порядковым номером и годом ее оборудования. Скважина в дальнейшем будет включена в наблюдательную режимную сеть месторождения.

В результате проведения этих видов работ будут получены данные о гидрогеологических параметрах и горнотехнических условиях на лицензионной площади.

Полученные результаты будут использованы при прогнозировании инженерно-геологических процессов и явлений, а также для оценки водопритоков из водоносной зоны, открытой трещиноватости пород фундамента. По результатам работ будет написан отчёт с подсчётом запасов дренажных вод и прогнозом инженерно-геологических условий разработки с рассмотрением результатов исследований в ГКЗ РК.

1.9 Геофизические работы

Наземные геофизические исследования проводятся с целью уточнения стратиграфии площади, тектоники, выявления зон сульфидной минерализации, пространственного положения и глубин залегания обнаруженных геофизических аномалий.

Геофизические работы будут осуществляться подрядной организацией и включают в себя проведение наземных площадных методов электроразведки (дипольно-осевое зондирование вызванной поляризации по сети 200*40), а магниторазведка (масштаб 1:10000 сеть 100*20 м).

Такие методы геофизических исследований как электроразведка – (ВП-СГ, ВЭЗ) и магниторазведка +АГСМ хорошо зарекомендовали себя при поисках медных и золоторудных месторождений в пределах рудных полей Центрального и Южного Казахстана.

Магниторазведка хорошо «отбивает» тектонические нарушения и интрузивные образования от комплекса осадочных пород. Магнитное поле, отражая немагнитность «древних» пород в целом пониженное, но фрагментарно осложнено небольшими аномальными повышениями, связанными с железистыми кварцитами и зонами метасоматического изменения пород. Магнитными аномалиями различной интенсивности картируются интрузивы и дайки повышенной основности, а относительно слабые понижения магнитного поля могут трассироваться разрывными нарушениями и гидротермалитами.

Метод вызванной поляризации (ВП) решает сугубо частные задачи – прослеживание рудных зон обогащенных сульфидной минерализацией и пластов черносланцевых углеродистых пород стратифицированных толщ. Он является одним из основных

способов изучения модели строения рудных залежей – от картирования с поверхности до прослеживания на глубину.

Аномалии, характеризующиеся высокой интенсивности пород, часто вызываются углеродистостью и пиритизацией, образуемыми при метасоматозе.

Аномалии рудного характера имеют значительно меньшую интенсивность и небольшие размеры в плане; располагаются они, обычно, в боку крупных аномальных зон. С позиции такого толкования поля ВП и с учетом геологических условий и предпосылок можно считать, что положение участка является благоприятным.

Метод вертикального электрического зондирования искусственно создаваемого поля часто применяется при геокартировании или поиске новых месторождений полезных ископаемых

Метод ВЭЗ основан на разной величине удельного электрического сопротивления изучаемых пород почвы. Для этого изготавливается специальная установка, состоящая из питающих АВ и приемных MN электродов, а также источника тока в виде батареи. Все 4 электрода, которые представляют собой металлические штыри, забиваются в почву. После подключения источника питания в земле возникает электрическое поле. Сила проходящего тока измеряется с помощью подключенного в сеть амперметра. Вольтметром фиксируется разность потенциалов на приемных электродах. Результаты полученных измерений дают возможность судить о степени проникновения электрического тока в грунт.

Весь процесс представляет собой серию подобных измерений. Для этого после каждого замера расстояние между электродами постоянно увеличивается: так все глубже происходит проникновение тока. В результате провести исследование грунта на глубину можно примерно до 100-200 м, все зависит от мощности генератора тока.

На участке геофизические исследования будут проводиться по профилям, разбитым в процессе съемки по вторичным ореолам.

Суммарная длина профилей равна 40 пог.км, (4 км^2). Работы будут проводиться в масштабе 1:10000 и отвечать требованиям соответствующих инструкций.

Геофизические исследования в скважинах будут способствовать решению следующих задач:

1. Выделение по скважинам интервалов сульфидной минерализацией.

2. Литологическое расчленение некоторых разновидностей пород.

3. Определение пространственного положения ствола скважины.

4. Контроль за техническим состоянием скважин.

5. Массовые поиски радиоактивного сырья

Для решения этих задач целесообразно проведение следующего комплекса:

*1.*Электрокаротаж (КС, ПС).

2. Гамма-каротаж

3. Инклинометрия.

Каротаж сопротивлений (КС) предусматривается для выделения зон рудной минерализации, низкоомных зон, связанных с тектоническими нарушениями и интенсивной трещиноватостью. В комплексе с другими методами данные КС будут использованы при литологическом расчленении разреза. Кривые КС будут выполняться кровельным градиентом-зондом № 0.1 М 1.0А в масштабе записи от 100 до 625 ом. м/см. Оптимальный масштаб будет подбираться в процессе работ на скважине. Скорость подъема зонда при записи КС - 600 м/час. Методика работ будет соответствовать инструктивным требованиям. Метод КС проектируется выполнить в разведочных скважинах. Объём работ составит 6000 п.м.

Согласно требованиям «Технической инструкции по проведению геофизических исследований в скважинах» при измерении КС необходимо проводить для контроля

запись в масштабе 1:50 интервала 50м. Объём контроля записи составит 50 м х 40 скв. = 2000 м.

Каротаж потенциалов самопроизвольной поляризации (ПСУ)

Данные ПС дадут возможность уточнить природу аномальных участков на кривых КС, выделить участки с повышенными содержаниями сульфидов.

Кривая ПС будет записываться одновременно с кривой КС с использованием панели ПКМК. При записи ПС отклонение регистратора должно быть менее 8 см. Масштаб записи ПС - 2.5 ÷ 12.5 мв/см. Объём ПС соответствует КС и будет равен 4000 п.м.

Гамма-каротаж применяется с целью массовых поисков радиоактивного сырья и радиационно-гигиенических условий разработки месторождения. Кроме того, его результаты будут использованы при литологическом расчленении разрезов. Методика проведения гамма каротажа должна отвечать требованиям инструкции по массовым поискам. ГК проектируется в разведочных скважинах. Общий объём исследований составит 4000 п.м.

1.10 Опробование

Опробование канав и скважин подробно описано в Плане разведки, Раздел 4.2.8.

1.11 Организация работ

Работы по проекту предусматривается провести в течение 2023-2028гг., непосредственно полевые работы начнутся с 2023г.

Работы будут выполняться вахтовым методом. Геологоразведочные работы будут проводить за счет собственных средств заказчика.

Для электроснабжения полевого лагеря планируется использовать трехфазный бензиновый генератор KIPOR KGE6500E3 мощностью до 5.5 кВт и выходным напряжением: 230/400В, или аналогичный с подобными характеристиками.

Среднее время работы электрогенератора в месяц - 90 часов.

Расход л/час: 1.157 бензина Аи95.

Расход топлива в месяц - 90*1.157= 104,13 л. Всего 36 месяцев.

Хозяйственно-питьевая вода доставляется автомобильным транспортом. Вода для питья и бытовых нужд будет подаваться во флягах и термосах, из водопроводных колонок соседних сел. Всего в состав геологического отряда 14 человек, привлекаемых периодически для выполнения субподрядных работ – до 20 человек. Среднее количество постоянно работающих на участке - 25 человек. По химическому составу и органолептическим свойствам вода соответствует требованиям СанПиН 3.01.067-97 «Вода питьевая».

Проектом предусматривается снабжение полевых групп, работы по разбивке полевого лагеря, временное устройство навесов и стеллажей для работы с пробами и керном, технологически связанное с выполнением полевых геологоразведочных работ.

2. ОЦЕНКА ВОЗДЕЙСТВИЯ НА СОСТОЯНИЕ АТМОСФЕРНОГО ВОЗДУХА

2.1 Характеристика климатических условий необходимых для оценки воздействия намечаемой деятельности на среду

Согласно СНиП 2.04.01-2010 «Строительная климатология» Карагандинская область находится в III климатическом районе, подрайоне III а. Климат этого района резко-континентальный, выражающийся в резких переменах погоды и больших амплитудных колебаниях температуры воздуха как в течение суток, так в течение года с жарким сухим летом и холодной малоснежной зимой.

Диапазон температур изменяется от +43 до –47,8 град, На территории исследуемого района лето жаркое и продолжительное. Зимой температуры имеют отрицательные значения, средняя температура самого холодного месяца января -17 ^{0}С. Средняя годовая температура воздуха составляет + 6 ^{0}С. Теплый период, со среднесуточной температурой выше 0 ^{0}С длится от 198 до 223 дней в году, а безморозный период в течение 90-170 дней в воздухе и 70-160 дней на почве. Континентальность проявляется в больших колебаниях метеорологических элементов в их суточном, месячном и годовом ходе. Среднемесячные и годовая температуры представлены в таблице 2.1, рисунок 2.1.

Таблица 2.1

Средняя месячная и годовая температура воздуха (^{0}С)

Месяцы, год												
I	II	III	IV	V	VI	VII	VIII	IX	X	XI	XII	Год
-15,8	-8	-3,6	7,6	17,1	22,0	22,8	20,0	16,0	7,1	-0,4	-12,3	6,0

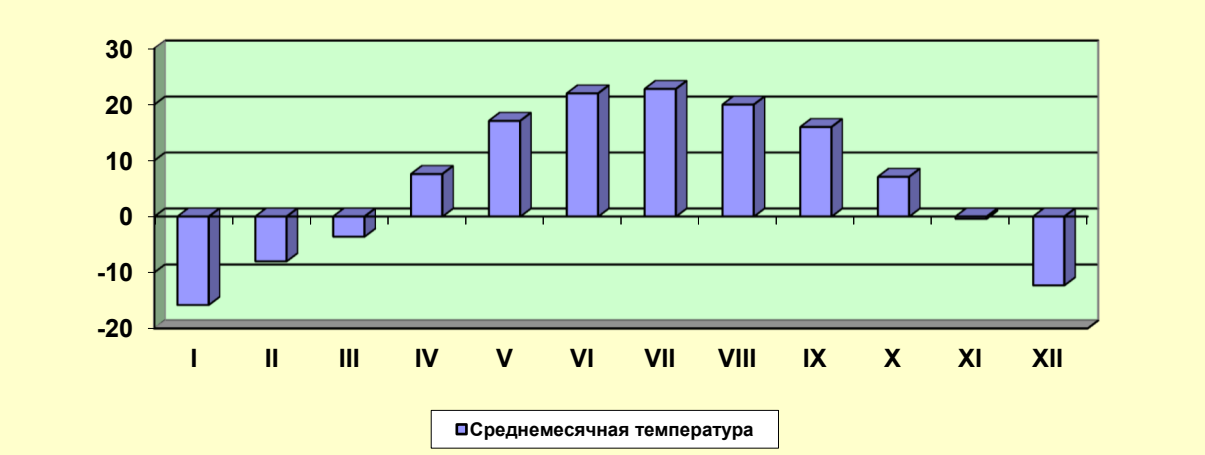

Рис. 2.1 Среднемесячная температура воздуха (^{0}С)

Относительная влажность воздуха, характеризует степень насыщения воздуха водяным паром. В течение года показания меняются довольно в широких пределах, что показано в таблице 2.2, рисунок 2.2.

Влажность воздуха низкая в летнее время она держится на уровне 44 – 56 %. Весной и осенью влажность воздуха увеличивается и достигает максимума (77 – 79%) в зимнее время. Средняя годовая влажность составляет 62%.

Таблица 2.2

Средняя месячная и годовая относительная влажность воздуха (%)

Месяцы, год												
I	II	III	IV	V	VI	VII	VIII	IX	X	XI	XII	Год
76	79	74	62	50	44	56	53	44	50	79	77	62

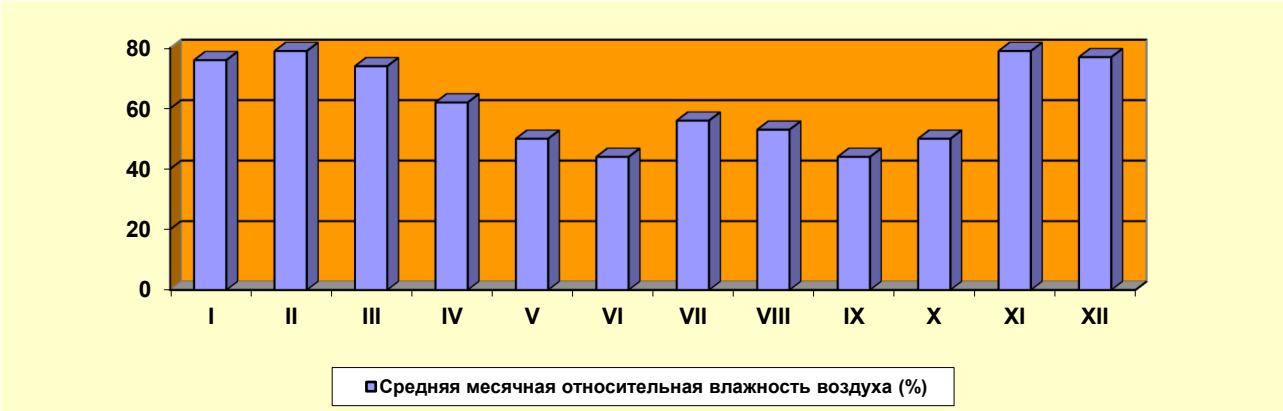

Рис. 2.2 Средняя месячная относительная влажность воздуха (%)

Ветреная погода является характерной особенностью Карагандинской области. Скорость ветра величиною до 20 м/с может наблюдаться в любое время года, 25-30 м/с - в зимние месяцы. По сезонам скорость ветра меняется мало, но максимум ее приходится на зимние месяцы. В связи с этим в зимний период часты метели и бураны. В теплый период ветры зачастую имеют характер суховеев, вызывая этим самые пыльные бури. Обычно, пыльные бури бывают в дневное время и продолжаются не более 40 - 45 минут. Ветры оказывают существенное влияние на перенос и рассеивание примесей в атмосфере, особенно слабые, штили препятствуют подъёму выбросов, и концентрация примесей у земли резко возрастает. Повторяемость штилей за период 2005 года составляет 18%. Для изучаемого района господствующие ветры северо-восточного (средняя скорость 2,3 м/сек), юго-западного (средняя скорость 4,3 м/сек) направлений (таблица 2.3, рисунок 2.3). В холодное время года преобладают ветры южных направлений (Ю, ЮЗ, ЮВ), а в теплое время возрастает интенсивность ветров северных румбов. Наибольшую повторяемость (23%) имеют ветры юго-западного направления. Режим ветра носит материковый характер.

Таблица 2.3

Средняя годовая повторяемость направлений ветра и штилей (%)

Направление ветра								
С	СВ	В	ЮВ	Ю	ЮЗ	З	СЗ	Штиль
10	13	13	12	16	19	11	6	12

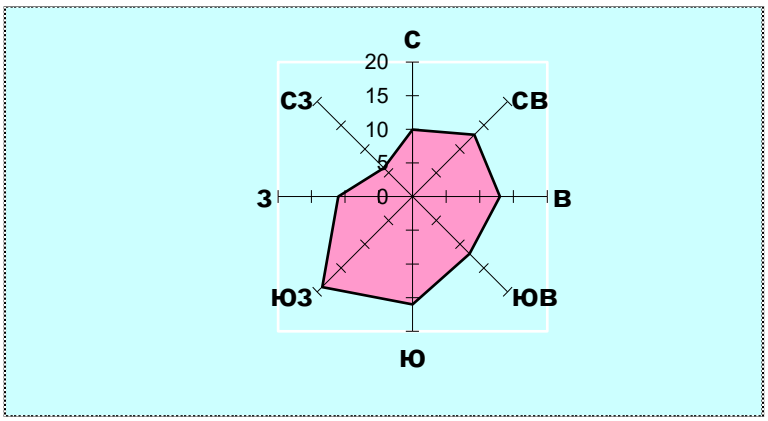

Рис. 2.3 Средняя годовая повторяемость направлений ветра (%)

Роза ветров, представленная на рисунке 2.4, позволяет более наглядно ознакомиться с характером распределения ветра по румбам.

Таблица 2.4

Средняя скорость ветра по румбам (м/сек)

Направление ветра								
С	СВ	В	ЮВ	Ю	ЮЗ	З	СЗ	Штиль
3,6	4,0	3,7	3,2	3,7	4,4	4,4	3,8	0

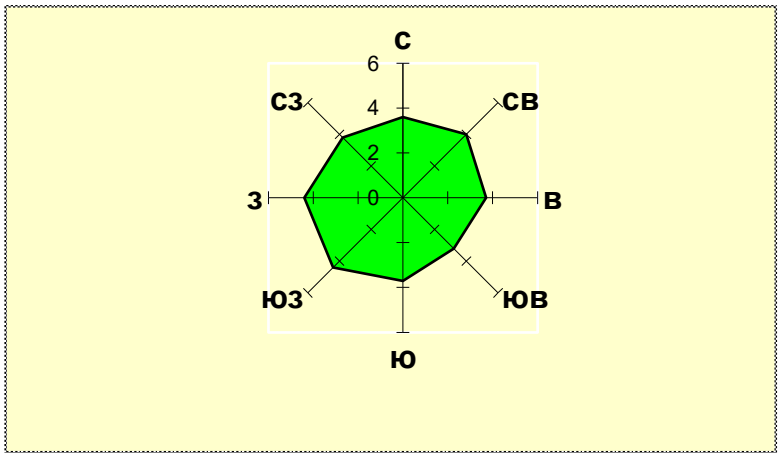

Рис. 2.4 Средняя годовая скорость ветра по румбам (%)

В течение года скорость ветра в районе исследований колеблется от 3.0 м/сек, до 3,8 м/сек (таблица 2.5, рисунок 2.5).

Таблица 2.5

Средняя месячная и годовая скорость ветра (м/с)

Месяцы, год												
I	II	III	IV	V	VI	VII	VIII	IX	X	XI	XII	Год
3.6	3.7	3.6	3.8	3.7	3.4	3.3	3.0	3.1	3.4	3.5	3.4	3.5

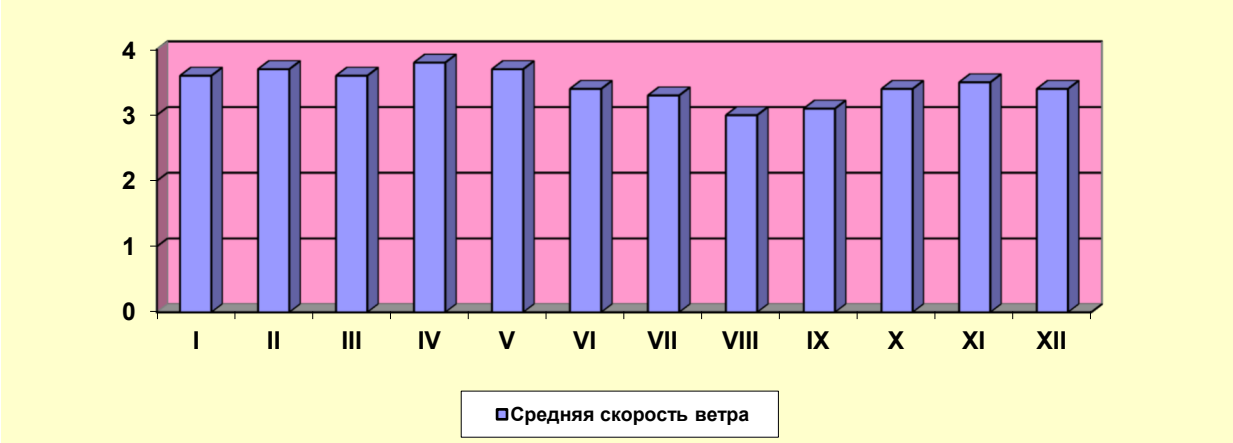

Рис. 2.5 Средняя месячная скорость ветра (м/с)

Наиболее сильные ветры вызывают летом, в сухую погоду, пыльные бури (таблица 2.6, рисунок 2.6); зимой метели (таблица 2.7, рисунок 2.7).

Таблица 2.6

Число дней с пыльной бурей

Месяцы, год												
I	II	III	IV	V	VI	VII	VIII	IX	X	XI	XII	Год
-	-	-	3/1	4/1	4/3	2/1	2/0	4/1	7/6	-	-	26/13

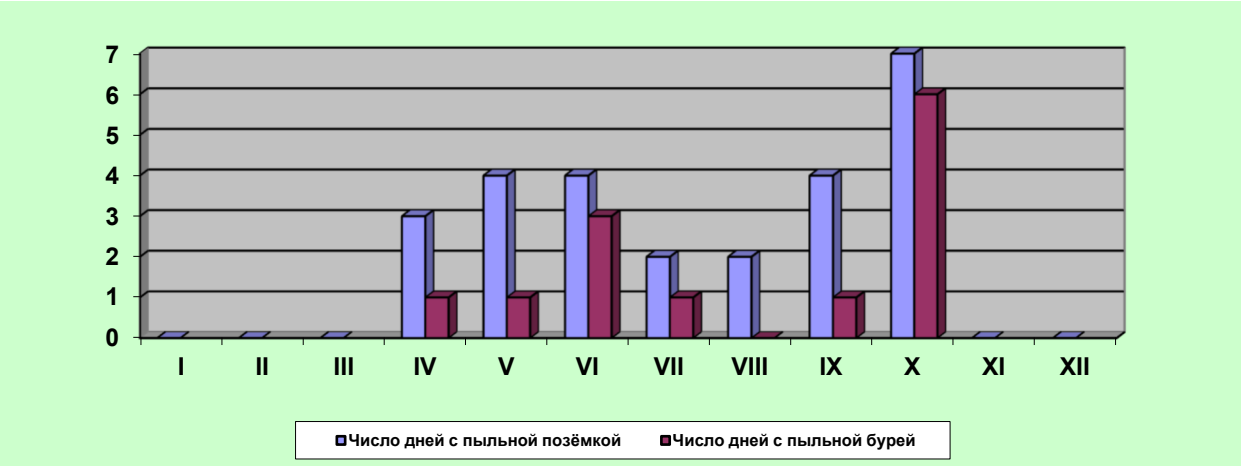

Рис. 2.6 Пыльные бури

Таблица 2.7

Число дней с метелью / снежной поземкой

Месяцы, год												
I	II	III	IV	V	VI	VII	VIII	IX	X	XI	XII	Год
0/1	0-3	1/0	-	-	-	-	-	-	-	1/0	2/4	4/8



Рис. 2.7 Число дней с метелью / снежной поземкой

Район отличается довольно засушливым характером. Характер годового распределения месячных сумм осадков неоднороден. Осадков выпадает немного, и они распределятся неравномерно по сезонам года (таблица 2.8 рисунок 2.8). Основные осадки приходятся на весенне-летний период. Среднегодовое количество атмосферных осадков на большей части территории составляет 170 - 203 мм.

Максимум осадков приходится на теплое полугодие, когда их выпадает до 70-80 % годовой суммы. Длительность бездождевых периодов значительна. Отсутствие осадков наблюдается в течение 20-30 дней подряд, а в отдельные годы до 50-60 дней. Чаще всего бездождевыми бывают август и сентябрь, а нередко и июль. Количество дней с осадками в виде дождя в среднем составляет 80 дней в году.

Таблица 2.8

Среднее количество осадков (мм)

Месяцы, год												
I	II	III	IV	V	VI	VII	VIII	IX	X	XI	XII	Год
9,7	23,7	10,1	16,4	17,8	1,2	25,5	56,4	1,6	3,4	11,1	1,01	186,9

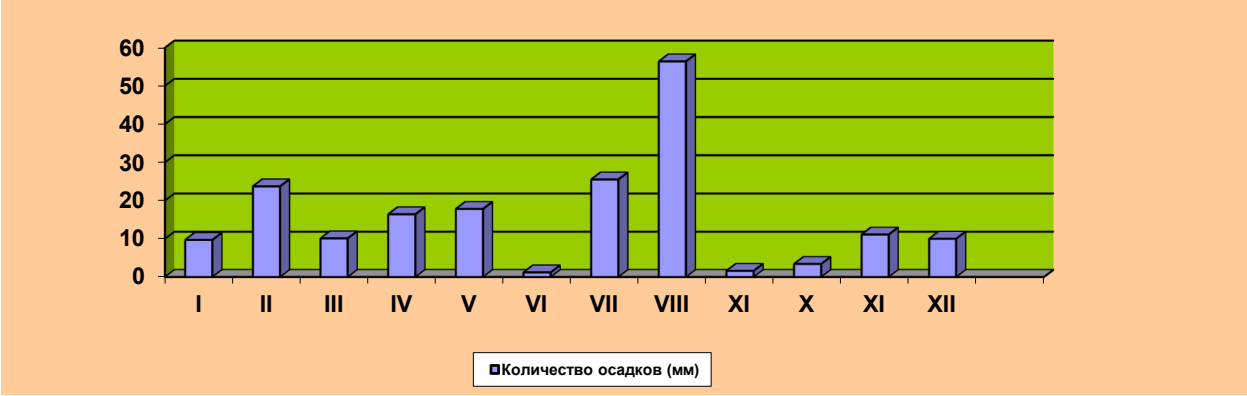

Рис. 2.8 Среднее количество осадков

Осадки ливневого характера с грозами наблюдаются в тёплое время года (таблица 2.9).

Таблица 2.9

Число дней с грозой

Месяцы, год												
I	II	III	IV	V	VI	VII	VIII	IX	X	XI	XII	Год
-	-	-	-	-	1	1	2	3	-	-	-	-

Снежный покров является фактором, оказывающим существенное влияние на формирование климата в зимний период, главным образом, вследствие большой отражательной способности поверхности снега. Наибольшее количество солнечной радиации, поступающей зимой на поверхность, почти полностью отражается.

Снежный покров обычно появляется в последних числах октября или в первой половине ноября, но в отдельные годы возможно очень раннее появление снежного покрова, в конце сентября. Наибольшая высота снежного покрова перед началом весеннего снеготаяния на открытых участках в среднем достигает 25-54 см. В многоснежные зимы максимальная высота снега увеличивается до 43-45 см. Разрушение устойчивого снежного покрова наступает обычно в первой половине апреля. Окончательный сход снежного покрова происходит в середине апреля.

Количество дней с устойчивым снежным покровом составляет 150-170 дней. Нормативная глубина промерзания грунта составляет 2,1 м, иногда достигает до 3 м.

По дефициту влажности климат области характеризуется, как сухой с максимальной величиной дефицита влажности в летние месяцы и минимальной в зимние. Высокие температуры в летний период определяют сильную испаряемость. Количество испарившейся влаги в 5-7 раз превышает величину выпавших осадков. Недостаток влаги усугубляется ещё и сильными ветрами.

Метеорологические условия оказывают существенное влияние на перенос и рассеивание вредных примесей, поступающих в атмосферу.

Наибольшее влияние оказывают режимы ветра и температуры. На формирование уровня загрязнения воздуха оказывают влияние туманы, осадки. Капли тумана поглощают

примесь не только вблизи подстилающей поверхности, но и из вышележащих наиболее загрязнённых слоёв воздуха.

Интенсивная ветровая деятельность и климатические условия района в целом создают благоприятные условия для рассеивания загрязняющих воздух веществ.

Метеорологические характеристики и коэффициенты, определяющие условия рассеивания загрязняющих веществ в атмосфере, по средним многолетним данным наблюдений на метеостанции Караганда приведены в таблице 2.10.

Таблица 2.10

Коэффициенты, определяющие условия рассеивания загрязняющих веществ в атмосфере

Наименование характеристик	Величина
Коэффициент, зависящий от стратификации атмосферы, А	200
Коэффициент рельефа местности в городе	1.00
Средняя максимальная температура наружного воздуха наиболее жаркого месяца года, ^{0}С	27.0
Средняя минимальная температура наружного воздуха наиболее холодного месяца, град С	-18.9
Среднегодовая роза ветров, %	
С	10.0
СВ	13.0
В	13.0
ЮВ	12.0
Ю	16.0
ЮЗ	19.0
З	11.0
СЗ	6.0
Штиль	12
Среднегодовая скорость ветра, м/с	5.0
Скорость ветра (по средним многолетним данным), повторяемость превышения которой составляет 5 %, м/с	7.0

2.2 Характеристика современного состояния воздушной среды

Участок планируемых геологоразведочных работ расположен вдали от основных источников загрязнения атмосферного воздуха.

Непосредственно в районе участков наблюдения за фоновыми концентрациями органами РГП «Казгидромет» не ведутся (справка приложена к проектным материалам).

Отсюда принимается, что изначально атмосфера на проектируемом участке не загрязнена.

2.3 Источники и масштабы расчетного химического загрязнения, предусмотренные проектной документации при максимальной нагрузке предприятия

При разработке раздела были использованы расчетные показатели для выбросов загрязняющих веществ в атмосферу в соответствии с существующими методиками расчета, с учетом предусмотренной проектом максимальной загрузке оборудования. Расчет валовых выбросов произведен с помощью программного комплекса «Эра-Воздух» v 3.0.

В разделе ООС произведен расчет нормативов нормативно-допустимых выбросов загрязняющих веществ на период разведочных работ.

При разведочных работах возможны незначительные изменения в окружающей среде. Основными источниками воздействия на окружающую среду в производстве проектных геологоразведочных работ являются:

- ✓ Пыление при выемочно-погрузочных работах, при проходке и обратной засыпке канав, а также при организации зумпфов и врезов под буровую установку;
- ✓ Выбросы токсичных веществ при работе ДВС буровых установок, бензинового генератора, при заправке спецтехники, а также при работе техники на промплощадке.

Для оценки воздействия на атмосферный воздух проектных работ, определения источников выбросов приняты по технической документации, представленной Заказчиком, также рассчитаны валовые и максимально разовые выбросы от используемого оборудования при проведении работ.

Расчет выбросов загрязняющих веществ на период проведения геологоразведочных работ

1. Расчет выбросов загрязняющих веществ в атмосферу при проходке и засыпке канав (ист. 6001).

Расчет произведен согласно "Методики расчета выбросов загрязняющих веществ в атмосферу от предприятий по производству строительных материалов" (Приложение №11 к Приказу Мин. ООС РК №100-п от 18.04.2008 г.).

Выемочные работы по ПРС при проходке канав, ист. 6001 (001)

№ п/п	Наименование расчетного параметра	Ед. изм.	Значение параметра
			2024-2027 гг.
1	Доля пылевой фракции в породе (k_1) (в соответствии с данными методики, по табл. 3.1.1 для песка)		0,05
2	Доля переходящей в аэрозоль летучей пыли (k_2) (в соответствии с данными методики, по табл. 3.1.1 для песка)		0,03
3	Коэффициент, учитывающий скорость ветра (k_3) (в соответствии с данными методики по табл. 3.1.2 - скорость ветра равна >2-≤5 м/сек)		1,2
4	Коэффициент, учитывающий степень защищенности узла от внешних воздействий (k_4) (в соответствии с данными методики по табл. 3.1.3 - площадка открыта с 4-х сторон, при отсыпке не применяется загрузочный рукав)		1
5	Коэффициент, учитывающий влажность материала (k_5) (в соответствии с данными методики по табл. 3.1.4 - влажность составляет 7-8%)		0,4

6	Коэффициент, учитывающий крупность материала (k_7) (в соответствии с данными методики по табл. 3.1.5 - крупность материала <50- ≥10мм)		0,5
7	Коэффициент, поправочный для различных материалов в зависимости от типа грейфера (k_8)		1
8	Коэффициент, поправочный при мощном залповом выбросе материала (k_9) (при разгрузке свыше 10 тонн)		0,1
9	Коэффициент, учитывающий высоту пересыпки (В) (в соответствии с данными методики по табл. 3.1.7 - высота пересыпки составляет ->1,0-<1,5)		0,6
10	Время работы оборудования (Т)	ч	12
11	Производительность узла пересыпки (Gчас)	т/час	20
12	Производительность узла пересыпки (Gгод)	т/год	240,0
13	Эффективность средств пылеподавления (η)		0,8
Результаты расчета			
	Максимальное выделение пыли $M=(k_1*k_2*k_3*k_4*k_5*k_7*k_8*k_9*B*G_{час}*10^6)/3600*(1-\eta)$	г/с	**0,024000**
	Валовое пылевыделение $M=k_1*k_2*k_3*k_4*k_5*k_7*k_8*k_9*B*G_{год}*(1-\eta)$	т/год	**0,001037**

Выемочные работы по грунту при проходке канав, ист. 6001 (002)

№ п/п	Наименование расчетного параметра	Ед. изм.	Значение параметра
			2024-2027 гг.
1	Доля пылевой фракции в породе (k_1)(в соответствии с данными методики, по табл. 3.1.1 для глины)		0,05
2	Доля переходящей в аэрозоль летучей пыли (k_2) (в соответствии с данными методики, по табл. 3.1.1 для глины)		0,02
3	Коэффициент, учитывающий скорость ветра (k_3) (в соответствии с данными методики по табл. 3.1.2 - скорость ветра равна >2-≤5 м/сек)		1,2
4	Коэффициент, учитывающий степень защищенности узла от внешних воздействий (k_4) (в соответствии с данными методики по табл. 3.1.3 - площадка открыта с 4-х сторон, при отсыпке не применяется загрузочный рукав)		1
5	Коэффициент, учитывающий влажность материала (k_5) (в соответствии с данными методики по табл. 3.1.4 - влажность составляет 8-9%)		0,2
6	Коэффициент, учитывающий крупность материала (k_7) (в соответствии с данными методики по табл. 3.1.5 - крупность материала <50- ≥10мм)		0,5
7	Коэффициент, поправочный для различных материалов в зависимости от типа грейфера (k_8)		1
8	Коэффициент, поправочный при мощном залповом выбросе материала (k_9) (при разгрузке свыше 10 тонн)		0,1
9	Коэффициент, учитывающий высоту пересыпки (В) (в соответствии с данными методики по табл. 3.1.7 - высота пересыпки составляет ->1,5-<2,0)		0,7
10	Время работы оборудования (Т)	ч	48
11	Производительность узла пересыпки (Gчас)	т/час	30

12	Производительность узла пересыпки (Gгод)	т/год	1440,0
13	Эффективность средств пылеподавления (η)		0,8
Результаты расчета			
	Максимальное выделение пыли $M=(k_1*k_2*k_3*k_4*k_5*k_7*k_8*k_9*B*G_{час}*10^6)/3600*(1-\eta)$	г/с	**0,014000**
	Валовое пылевыделение $M=k_1*k_2*k_3*k_4*k_5*k_7*k_8*k_9*B*G_{год}*(1-\eta)$	т/год	**0,002419**

Засыпка ПРС при проходке канав, ист. 6001 (003)

№ п/п	Наименование расчетного параметра	Ед. изм.	Значение параметра
			2024-2027 гг.
1	Доля пылевой фракции в породе (k_1) (в соответствии с данными методики, по табл. 3.1.1 для песка)		0,05
2	Доля переходящей в аэрозоль летучей пыли (k_2) (в соответствии с данными методики, по табл. 3.1.1 для песка)		0,03
3	Коэффициент, учитывающий скорость ветра (k_3) (в соответствии с данными методики по табл. 3.1.2 - скорость ветра равна >2-≤5 м/сек)		1,2
4	Коэффициент, учитывающий степень защищенности узла от внешних воздействий (k_4) (в соответствии с данными методики по табл. 3.1.3 - площадка открыта с 4-х сторон, при отсыпке не применяется загрузочный рукав)		1
5	Коэффициент, учитывающий влажность материала (k_5) (в соответствии с данными методики по табл. 3.1.4 - влажность составляет 5-7%)		0,6
6	Коэффициент, учитывающий крупность материала (k_7) (в соответствии с данными методики по табл. 3.1.5 - крупность материала <50- ≥10мм)		0,5
7	Коэффициент, поправочный для различных материалов в зависимости от типа грейфера (k_8)		1
8	Коэффициент, поправочный при мощном залповом выбросе материала (k_9) (при разгрузке свыше 10 тонн)		0,1
9	Коэффициент, учитывающий высоту пересыпки (B) (в соответствии с данными методики по табл. 3.1.7 - высота пересыпки составляет ->0,5-<1,0)		0,5
10	Время работы оборудования (T)	ч	12
11	Производительность узла пересыпки (Gчас)	т/час	20
12	Производительность узла пересыпки (Gгод)	т/год	240,0
13	Эффективность средств пылеподавления (η)		0,8
Результаты расчета			
	Максимальное выделение пыли $M=(k_1*k_2*k_3*k_4*k_5*k_7*k_8*k_9*B*G_{час}*10^6)/3600*(1-\eta)$	г/с	**0,030000**
	Валовое пылевыделение $M=k_1*k_2*k_3*k_4*k_5*k_7*k_8*k_9*B*G_{год}*(1-\eta)$	т/год	**0,001296**

Засыпка грунта при проходке канав, ист. 6001 (004)

№ п/п	Наименование расчетного параметра	Ед. изм.	Значение параметра

			2024-2027 гг.
1	Доля пылевой фракции в породе (k_1) (в соответствии с данными методики, по табл. 3.1.1 для глины)		0,05
2	Доля переходящей в аэрозоль летучей пыли (k_2) (в соответствии с данными методики, по табл. 3.1.1 для глины)		0,02
3	Коэффициент, учитывающий скорость ветра (k_3) (в соответствии с данными методики по табл. 3.1.2 - скорость ветра равна >2-≤5 м/сек)		1,2
4	Коэффициент, учитывающий степень защищенности узла от внешних воздействий (k_4) (в соответствии с данными методики по табл. 3.1.3 - площадка открыта с 4-х сторон, при отсыпке не применяется загрузочный рукав)		1
5	Коэффициент, учитывающий влажность материала (k_5) (в соответствии с данными методики по табл. 3.1.4 - влажность составляет 5-7%)		0,6
6	Коэффициент, учитывающий крупность материала (k_7) (в соответствии с данными методики по табл. 3.1.5 - крупность материала <50- ≥10мм)		0,5
7	Коэффициент, поправочный для различных материалов в зависимости от типа грейфера (k_8)		1
8	Коэффициент, поправочный при мощном залповом выбросе материала (k_9) (при разгрузке свыше 10 тонн)		0,1
9	Коэффициент, учитывающий высоту пересыпки (В) (в соответствии с данными методики по табл. 3.1.7 - высота пересыпки составляет ->0,5-<1,0)		0,5
10	Время работы оборудования (Т)	ч	72
11	Производительность узла пересыпки (Gчас)	т/час	20
12	Производительность узла пересыпки (Gгод)	т/год	1440,0
13	Эффективность средств пылеподавления (η)		0,8
Результаты расчета			
	Максимальное выделение пыли $M=(k_1*k_2*k_3*k_4*k_5*k_7*k_8*k_9*B*G_{час}*10^6)/3600*(1-\eta)$	г/с	**0,020000**
	Валовое пылевыделение $M=k_1*k_2*k_3*k_4*k_5*k_7*k_8*k_9*B*G_{год}*(1-\eta)$	т/год	**0,005184**

2. Расчет выбросов загрязняющих веществ в атмосферу при организации врезов (буровых площадок) и зумпфов (ист. 6002).

Расчет произведен согласно "Методики расчета выбросов загрязняющих веществ в атмосферу от предприятий по производству строительных материалов" (Приложение №11 к Приказу Мин. ООС РК №100-п от 18.04.2008 г.).

Выемочные работы по ПРС при организации зумпфов и врезов, ист. 6002 (001)

№ п/п	**Наименование расчетного параметра**	**Ед. изм.**	**Значение параметра**
			2024-2027 гг.

1	Доля пылевой фракции в породе (k_1) (в соответствии с данными методики, по табл. 3.1.1 для песка)		0,05
2	Доля переходящей в аэрозоль летучей пыли (k_2) (в соответствии с данными методики, по табл. 3.1.1 для песка)		0,03
3	Коэффициент, учитывающий скорость ветра (k_3) (в соответствии с данными методики по табл. 3.1.2 - скорость ветра равна >2-≤5 м/сек)		1,2
4	Коэффициент, учитывающий степень защищенности узла от внешних воздействий (k_4) (в соответствии с данными методики по табл. 3.1.3 - площадка открыта с 4-х сторон, при отсыпке не применяется загрузочный рукав)		1
5	Коэффициент, учитывающий влажность материала (k_5) (в соответствии с данными методики по табл. 3.1.4 - влажность составляет 7-8%)		0,4
6	Коэффициент, учитывающий крупность материала (k_7) (в соответствии с данными методики по табл. 3.1.5 - крупность материала <50- ≥10мм)		0,5
7	Коэффициент, поправочный для различных материалов в зависимости от типа грейфера (k_8)		1
8	Коэффициент, поправочный при мощном залповом выбросе материала (k_9) (при разгрузке свыше 10 тонн)		0,1
9	Коэффициент, учитывающий высоту пересыпки (В) (в соответствии с данными методики по табл. 3.1.7 - высота пересыпки составляет - >1,0-<1,5)		0,6
10	Время работы оборудования (Т)	ч	13
11	Производительность узла пересыпки (Gчас)	т/час	20
12	Производительность узла пересыпки (Gгод)	т/год	252,0
13	Эффективность средств пылеподавления (η)		0,8
Результаты расчета			
	Максимальное выделение пыли $M=(k_1*k_2*k_3*k_4*k_5*k_7*k_8*k_9*B*G_{час}*10^6)/3600*(1-\eta)$	г/с	**0,024000**
	Валовое пылевыделение $M=k_1*k_2*k_3*k_4*k_5*k_7*k_8*k_9*B*G_{год}*(1-\eta)$	т/год	**0,001089**

Выемочные работы по грунту при организации зумпфов, ист. 6002 (002)

№ п/п	Наименование расчетного параметра	Ед. изм.	Значение параметра
			2024-2027 гг.
1	Доля пылевой фракции в породе (k_1) (в соответствии с данными методики, по табл. 3.1.1 для глины)		0,05
2	Доля переходящей в аэрозоль летучей пыли (k_2) (в соответствии с данными методики, по табл. 3.1.1 для глины)		0,02
3	Коэффициент, учитывающий скорость ветра (k_3) (в соответствии с данными методики по табл. 3.1.2 - скорость ветра равна >2-≤5 м/сек)		1,2
4	Коэффициент, учитывающий степень защищенности узла от внешних воздействий (k_4) (в соответствии с данными методики по табл. 3.1.3 - площадка открыта с 4-х сторон, при отсыпке не применяется загрузочный рукав)		1

5	Коэффициент, учитывающий влажность материала (k_5) (в соответствии с данными методики по табл. 3.1.4 - влажность составляет 8-9%)		0,2
6	Коэффициент, учитывающий крупность материала (k_7) (в соответствии с данными методики по табл. 3.1.5 - крупность материала <50- ≥10мм)		0,5
7	Коэффициент, поправочный для различных материалов в зависимости от типа грейфера (k_8)		1
8	Коэффициент, поправочный при мощном залповом выбросе материала (k_9) (при разгрузке свыше 10 тонн)		0,1
9	Коэффициент, учитывающий высоту пересыпки (В) (в соответствии с данными методики по табл. 3.1.7 - высота пересыпки составляет - >1,5-<2,0)		0,7
10	Время работы оборудования (Т)	ч	3,6
11	Производительность узла пересыпки (Gчас)	т/час	20,0
12	Производительность узла пересыпки (Gгод)	т/год	72,0
13	Эффективность средств пылеподавления (η)		0,8
Результаты расчета			
	Максимальное выделение пыли $M=(k_1*k_2*k_3*k_4*k_5*k_7*k_8*k_9*B*G_{час}*10^6)/3600*(1-\eta)$	г/с	**0,009333**
	Валовое пылевыделение $M=k_1*k_2*k_3*k_4*k_5*k_7*k_8*k_9*B*G_{год}*(1-\eta)$	т/год	**0,000121**

Засыпка ПРС при организации зумпфов и врезов, ист. 6002 (003)

№ п/п	Наименование расчетного параметра	Ед. изм.	Значение параметра
			2024-2027 гг.
1	Доля пылевой фракции в породе (k_1) (в соответствии с данными методики, по табл. 3.1.1 для песка)		0,05
2	Доля переходящей в аэрозоль летучей пыли (k_2) (в соответствии с данными методики, по табл. 3.1.1 для песка)		0,03
3	Коэффициент, учитывающий скорость ветра (k_3) (в соответствии с данными методики по табл. 3.1.2 - скорость ветра равна >2-≤5 м/сек)		1,2
4	Коэффициент, учитывающий степень защищенности узла от внешних воздействий (k_4) (в соответствии с данными методики по табл. 3.1.3 - площадка открыта с 4-х сторон, при отсыпке не применяется загрузочный рукав)		1
5	Коэффициент, учитывающий влажность материала (k_5) (в соответствии с данными методики по табл. 3.1.4 - влажность составляет 5-7%)		0,6
6	Коэффициент, учитывающий крупность материала (k_7) (в соответствии с данными методики по табл. 3.1.5 - крупность материала <50- ≥10мм)		0,5
7	Коэффициент, поправочный для различных материалов в зависимости от типа грейфера (k_8)		1
8	Коэффициент, поправочный при мощном залповом выбросе материала (k_9) (при разгрузке свыше 10 тонн)		0,1

9	Коэффициент, учитывающий высоту пересыпки (В) (в соответствии с данными методики по табл. 3.1.7 - высота пересыпки составляет - >0,5-<1,0)		0,5
10	Время работы оборудования (Т)	ч	13
11	Производительность узла пересыпки (Gчас)	т/час	20
12	Производительность узла пересыпки (Gгод)	т/год	252,0
13	Эффективность средств пылеподавления (η)		0,8
Результаты расчета			
	Максимальное выделение пыли $M=(k_1*k_2*k_3*k_4*k_5*k_7*k_8*k_9*B*G_{час}*10^6)/3600*(1-\eta)$	г/с	**0,030000**
	Валовое пылевыделение $M=k_1*k_2*k_3*k_4*k_5*k_7*k_8*k_9*B*G_{год}*(1-\eta)$	т/год	**0,001361**

Засыпка грунта при организации зумпфов, ист. 6002 (004)

№ п/п	Наименование расчетного параметра	Ед. изм.	Значение параметра
			2024-2027 гг.
1	Доля пылевой фракции в породе (k_1) (в соответствии с данными методики, по табл. 3.1.1 для глины)		0,05
2	Доля переходящей в аэрозоль летучей пыли (k_2) (в соответствии с данными методики, по табл. 3.1.1 для глины)		0,02
3	Коэффициент, учитывающий скорость ветра (k_3) (в соответствии с данными методики по табл. 3.1.2 - скорость ветра равна >2-≤5 м/сек)		1,2
4	Коэффициент, учитывающий степень защищенности узла от внешних воздействий (k_4) (в соответствии с данными методики по табл. 3.1.3 - площадка открыта с 4-х сторон, при отсыпке не применяется загрузочный рукав)		1
5	Коэффициент, учитывающий влажность материала (k_5) (в соответствии с данными методики по табл. 3.1.4 - влажность составляет 5-7%)		0,6
6	Коэффициент, учитывающий крупность материала (k_7) (в соответствии с данными методики по табл. 3.1.5 - крупность материала <50- ≥10мм)		0,5
7	Коэффициент, поправочный для различных материалов в зависимости от типа грейфера (k_8)		1
8	Коэффициент, поправочный при мощном залповом выбросе материала (k_9) (при разгрузке свыше 10 тонн)		0,1
9	Коэффициент, учитывающий высоту пересыпки (В) (в соответствии с данными методики по табл. 3.1.7 - высота пересыпки составляет - >0,5-<1,0)		0,5
10	Время работы оборудования (Т)	ч	3,6
11	Производительность узла пересыпки (Gчас)	т/час	20,0
12	Производительность узла пересыпки (Gгод)	т/год	72,0
13	Эффективность средств пылеподавления (η)		0,8
Результаты расчета			
	Максимальное выделение пыли $M=(k_1*k_2*k_3*k_4*k_5*k_7*k_8*k_9*B*G_{час}*10^6)/3600*(1-\eta)$	г/с	**0,020000**

	Валовое пылевыделение $M=k_1*k_2*k_3*k_4*k_5*k_7*k_8*k_9*B*G_{год}*(1-\eta)$	т/год	**0,000259**

3. Расчет выбросов загрязняющих веществ в атмосферу при работе буровой установки (ист. 6003).

<u>ДВС буровых установок, ист. 6003 (001)</u>

В ходе проведения работ, для выполнения буровых работ используются 2 буровые установки, работающие за счет сжигания дизельного топлива в двигателе внутреннего сгорания, и является источником выброса загрязняющих веществ в атмосферный воздух.

Расчет выбросов загрязняющих веществ газов при работе машин производится согласно п. 5.3 Методики расчета нормативов выбросов от неорганизованных источников Приложению 13 к приказу № 100-п от 18.04.2008 г.

Количество вредных веществ, поступающих в атмосферу от сжигания дизтоплива в ДВС автотранспорта, определяются путем умножения величины расхода топлива в тоннах на соответствующие коэффициенты эмиссий.

Выбросы загрязняющих веществ при сгорании дизельного топлива:

Загрязняющее вещество	Выброс, т/т
Окись углерода	0,1
Углеводороды	0,03
Диоксид азота	0,01
Сажа	0,0155
Сернистый ангидрид	0,02
Банз(а)пирен	0,00000032

2024 - 2027 гг.

Годовое количество д/т, сжигаемого в ДВС 12,85 т/год

Время работы всего автотранспорта 1032 ч/год

Q_{CO} = 12,85 × 0,1 = 1,2850 т/год

Q_{CH} = 12,85 × 0,03 = 0,3855 т/год

Q_{NO2} = 12,85 × 0,01 = 0,1285 т/год

Q_{C} = 12,85 × 0,0155 = 0,1992 т/год

Q_{SO2} = 12,85 × 0,02 = 0,2570 т/год

Q_{C20H12} = 12,85 × 0,00000032 = 0,0000041 т/год

Q_{CO} = 1,2850 × 10^6 / 1032 / 3600 = 0,3459 г/сек

Q_{CH} = 0,3855 × 10^6 / 1032 / 3600 = 0,1038 г/сек

Q_{NO2} = 0,1285 × 10^6 / 1032 / 3600 = 0,0346 г/сек

Q_{C} = 0,1992 × 10^6 / 1032 / 3600 = 0,0536 г/сек

Q_{SO2} = 0,2570 × 10^6 / 1032 / 3600 = 0,0692 г/сек

Q_{C20H12} = 0,00000 × 10^6 / 1032 / 3600 = 0,0000011 г/сек

Итого от буровых установок в 2024 - 2027 годах:

Наименование загрязняющего вещества	Выброс	
	г/сек	т/год
Оксид углерода	0,3459	1,2850
Углеводороды	0,1038	0,3855
Диоксид азота	0,0346	0,1285
Сажа	0,0536	0,1992
Сернистый ангидрид	0,0692	0,2570
Бенз(а)пирен	0,0000011	0,0000041

4. Расчет выбросов загрязняющих веществ в атмосферу при заправке спецтехники (ист. 6004).

<u>Топливозаправщик, ист. 6004 (001)</u>

Количество вредных веществ определяется согласно «Методическим указаниям по определению выбросов загрязняющих веществ в атмосферу из резервуаров» РНД 211.2.02.09–2004, Астана-2005: Максимальный разовый выброс рассчитывается по формуле: Расчет слива д/т выполнялся по типу заправки б.б.а. через ТРК Мсек = (Vсл * Cmaxб.а./м)/3600 , г/сек. Валовый выброс: Gгод = Gб.а +G пр.а , т/год Gб.а. - выбросы из баков автомобилей: Gб.а= (Созб*Qоз+Свлб*Qвл)*10^{-6}, т/год Мпр.р - выбросы от проливов нефтепродуктов на поверхность: Gпр.р=0,5*J*(Qоз+Qвл)*10^{-6}, т/год

	Д/т
	2024-2027 гг.
$C^{max}_{б.а./м}$ - максимальная концентрация паров нефтепродуктов в выбросах при заполнении баков автомашин, г/м3=	**3,14**
$V_{сл}$ - фактический максимальный расход топлива , м3/час =	**1**
$C^{оз}_{б}$ - концентрация паров нефтепродуктов при заполнении баков автомобилей в осенне-зимний период, г/м3 =	**1,6**
$C^{вл}_{б}$ - концентрация паров нефтепродуктов при заполнении баков автомобилей в весенне-летний период, г/м3 =	**2,2**
$Q_{оз}$ - количество ГСМ, заливаемое в течение осенне-зимнего периода, $м^3$/год =	**3,2**
$Q_{вл}$ - количество ГСМ, заливаемое в течение весенне-летнего периода, $м^3$/год =	**15,5**
J - удельные выбросы при проливах, г/м3 =	**50**
Мсек =	**0,000872**
Мб.а. =	0,000039
Мпр.р =	0,000468
Мгод =	**0,000507**

Наименование загрязняющих веществ	Выбросы

		2024-2027 гг.
Углеводороды предельные С12-С19	г/с	**0,000870**
	т/год	**0,000505**
Сероводород	г/с	**0,000002**
	т/год	**0,0000014**

5. Расчет выбросов загрязняющих веществ в атмосферу при работе бензинового генератора (ист. 0001).

Бензиновый генератор, ист. 0001 (001)

Расчет выполнен согласно «Методике расчета выбросов загрязняющих веществ от автотранспортных предприятий» приложение 3 к приказу Министра охраны окружающей среды РК от 18.04.2008 года №100-п.

2023-2027 гг.

Для электроснабжения полевого лагеря имеется бензиновый генератор – 1 ед.
Время работы – 540 ч/год.

Тип: Бензиновая электростанция
Тип топлива: Неэтилированный бензин
Количество рабочих дней в году, дн. , DN = 180
Наибольшее количество оборудования, работающих в течение часа , NK1 = 1
Общ. количество оборудования за расчетный период, шт. , NK = 1
Коэффициент выпуска (выезда) , A = 1
Экологический контроль не проводится
Время работы двигателя на холостом ходу, мин , TX = 1
Длина внутреннего проезда, км , LP = 0

0337 Углерод оксид

Удельные выбросы ЗВ при работе на холостом ходу, г/мин, (табл.3.6) , MXX = 3.5
Валовый выброс ЗВ, т/год (3.7) , M = A * MXX * NK * DN * 10 ^ (-6) = 1 * 3.5 * 1 * 180 * 10 ^ (-6) = 0.00063
Максимальный разовый выброс ЗВ, г/с (3.10) , G = MXX * NK1 / 3600 = 3.5 * 1 / 3600 = 0.000972

2704 Бензин (нефтяной, малосернистый) /в пересчете на углерод/

Удельные выбросы ЗВ при работе на холостом ходу, г/мин, (табл.3.6) , MXX = 0.35
Валовый выброс ЗВ, т/год (3.7) , M = A * MXX * NK * DN * 10 ^ (-6) = 1 * 0.35 * 1 * 180 * 10 ^ (-6) = 0.000063
Максимальный разовый выброс ЗВ, г/с (3.10) , G = MXX * NK1 / 3600 = 0.35 * 1 / 3600 = 0.000097

РАСЧЕТ выбросов оксидов азота:
Удельные выбросы ЗВ при работе на холостом ходу, г/мин, (табл.3.6) , MXX = 0.03
Валовый выброс ЗВ, т/год (3.7) , M = A * MXX * NK * DN * 10 ^ (-6) = 1 * 0.03 * 1 * 180* 10 ^ (-6) = 0.0000054
Максимальный разовый выброс ЗВ, г/с (3.10) , G = MXX * NK1 / 3600 = 0.03 * 1 / 3600 = 0.00001

С учетом трансформации оксидов азота получаем:

0301 Азот (IV) оксид (Азота диоксид)
Валовый выброс, т/год , _M_ = 0.8 * M = 0.8 * 0.0000054 = 0.00000432
Максимальный разовый выброс, г/с , GS = 0.8 * G = 0.8 * 0.00001 = 0.000008

0304 Азот (II) оксид (Азота оксид)
Валовый выброс, т/год , _M_ = 0.13 * M = 0.13 * 0.0000054 = 0.000000702
Максимальный разовый выброс, г/с , GS = 0.13 * G = 0.13 * 0.00001 = 0.0000013

0330 Сера диоксид (Ангидрид сернистый)
Удельные выбросы ЗВ при работе на холостом ходу, г/мин, (табл.3.6) , MXX = 0.011
Валовый выброс ЗВ, т/год (3.7) , M = A * MXX * NK * DN * 10 ^ (-6) = 1 * 0.011 * 1 * 180 * 10 ^ (-6) = 0.00000198
Максимальный разовый выброс ЗВ, г/с (3.10) , G = MXX * NK1 / 3600 = 0.011 * 1 / 3600 = 0.000003

Итого от бензинового генератора:

Наименование загрязняющего вещества	Выброс	
	г/сек	т/год
Оксид углерода	0,000972	0,00063
Диоксид азота	0,000008	0,00000432
Оксид азота	0,0000013	0,000000702
Сернистый ангидрид	0,000003	0,00000198
Бензин	0,000097	0,000063

5. Расчет выбросов загрязняющих веществ в атмосферу при работе спецтехники (ист. 6005-6006).

Расчет выполнен согласно «Методике расчета выбросов загрязняющих веществ от автотранспортных предприятий» приложение 3 к приказу Министра охраны окружающей среды РК от 18.04.2008 года №100-п.

№ п/п	Наименование параметра	Ед. изм.	Значение параметра	
1	Наименование спецтехники		спец. техника с мощностью двигателя 101-160 кВт	
			2024-2027 гг.	
			ист. 6005-бульдозер	ист. 6006-экскаватор
2	Количество спецтехники данной марки, Nk	шт.	1	1
3	Удельный выброс при движении по территории предприятия с условно постоянной скоростью, ML			
	- теплый период			
	углерода оксид	г/мин	2,09	2,09
	углеводороды	г/мин	0,71	0,71
	азота диоксид	г/мин	4,01	4,01
	серы диоксид	г/мин	0,31	0,31
	сажа	г/мин	0,45	0,45
	- переходный период			

	углерода оксид	г/мин	2,295	2,295
	углеводороды	г/мин	0,765	0,765
	азота диоксид	г/мин	4,01	4,01
	серы диоксид	г/мин	0,342	0,342
	сажа	г/мин	0,603	0,603
	- холодный период			
	углерода оксид	г/мин	2,55	2,55
	углеводороды	г/мин	0,85	0,85
	азота диоксид	г/мин	4,01	4,01
	серы диоксид	г/мин	0,38	0,38
	сажа	г/мин	0,67	0,67
4	Суммарное время движения машины без нагрузки в день, Tv1	мин	288	288
5	Суммарное время движения машины под нагрузкой в день, Tv1n	мин	288	288
6	Удельный выброс вещества при работе двигателя на холостом ходу, Mxx			
	углерода оксид	г/мин	3,91	3,91
	углеводороды	г/мин	0,49	0,49
	азота диоксид	г/мин	0,78	0,78
	серы диоксид	г/мин	0,16	0,16
	сажа	г/мин	0,1	0,1
7	Суммарное время работы двигателя на холостом ходу в день, Txs	мин	144	144
8	Максимальное время движения машины без нагрузки в течение 30 мин., Tv2	мин	12	12
9	Максимальное время работы под нагрузкой в течение 30 мин., Tv2n	мин	12	12
10	Максимальное время работы на холостом ходу в течение 30 мин., Txm	мин	6	6
11	Коэффициент выпуска (выезда), A		1	1
12	Количество рабочих дней в расчетном периоде, Dn			
	- теплый период	день	148	148
	- переходный период	день	32	32
	- холодный период	день	0	0
Результаты расчета				
	Максимально-разовый выброс в день: M1 = ML * Tv1 + 1,3 * ML * Tv1n + Mxx *Txs			
	- теплый период			
	углерода оксид	г/день	1947,456	1947,456
	углеводороды	г/день	540,864	540,864
	азота диоксид	г/день	2768,544	2768,544
	серы диоксид	г/день	228,384	228,384
	сажа	г/день	312,48	312,48
	- переходный период			
	углерода оксид	г/день	2083,248	2083,248

	углеводороды	г/день	577,296	577,296
	азота диоксид	г/день	2768,544	2768,544
	серы диоксид	г/день	249,5808	249,5808
	сажа	г/день	413,8272	413,8272
	Максимально разовый выброс в 30 мин: M2 = ML * Tv2 + 1,3 * ML * Tv2n + Mxx *Txm			
	- теплый период			
	углерода оксид	г/30 мин	81,144	81,144
	углеводороды	г/30 мин	22,536	22,536
	азота диоксид	г/30 мин	115,356	115,356
	серы диоксид	г/30 мин	9,516	9,516
	сажа	г/30 мин	13,02	13,02
	- переходный период			
	углерода оксид	г/30 мин	86,802	86,802
	углеводороды	г/30 мин	24,054	24,054
	азота диоксид	г/30 мин	115,356	115,356
	серы диоксид	г/30 мин	10,3992	10,3992
	сажа	г/30 мин	17,2428	17,2428
	Максимально-разовый выброс: M4сек = M2 * Nk /1800			
	- теплый период			
	углерода оксид	г/с	0,045	0,045
	углеводороды	г/с	0,013	0,013
	азота диоксид	г/с	0,064	0,064
	серы диоксид	г/с	0,005	0,005
	сажа	г/с	0,007	0,007
	- переходный период			
	углерода оксид	г/с	0,048	0,048
	углеводороды	г/с	0,013	0,013
	азота диоксид	г/с	0,064	0,064
	серы диоксид	г/с	0,006	0,006
	сажа	г/с	0,010	0,010
	"Максимальный" максимально-разовый выброс			
	углерода оксид	**г/с**	**0,048**	**0,048**
	углеводороды	**г/с**	**0,013**	**0,013**
	азота диоксид	**г/с**	**0,064**	**0,064**
	серы диоксид	**г/с**	**0,006**	**0,006**
	сажа	**г/с**	**0,010**	**0,010**
	Валовый выброс: M4 = A * M1 * Nk * Dn * 10^-6			
	- теплый период			
	углерода оксид	т/год	0,288	0,288
	углеводороды	т/год	0,080	0,080
	азота диоксид	т/год	0,410	0,410
	серы диоксид	т/год	0,034	0,034
	сажа	т/год	0,046	0,046
	- переходный период			
	углерода оксид	т/год	0,067	0,067

	углеводороды	т/год	0,018	0,018
	азота диоксид	т/год	0,089	0,089
	серы диоксид	т/год	0,008	0,008
	сажа	т/год	0,013	0,013
	Максимальный валовый выброс			
	углерода оксид	**т/год**	**0,355**	**0,355**
	углеводороды	**т/год**	**0,099**	**0,099**
	азота диоксид	**т/год**	**0,498**	**0,498**
	серы диоксид	**т/год**	**0,042**	**0,042**
	сажа	**т/год**	**0,059**	**0,059**

Параметры выбросов загрязняющих веществ в атмосферу в период проведения работ по разведке представлены в таблице 2.11.

Перечень загрязняющих веществ, отходящих от источников загрязнения в атмосферу в период проведения разведки, представлен в таблице 2.12.

Таблица групп суммации представлена в таблице 2.13.

Таблица 2.11

Параметры выбросов загрязняющих веществ в атмосферу для расчета нормативов допустимых выбросов на 2024 год

Карагандинская область, ТОО "Cuprum Mining Group" (участок Коктас-4)

Производство	Цех	Источник выделения загрязняющих веществ		Число часов работы в году	Наименование источника выброса вредных веществ	Номер источника выбросов	Высота источника выбросов, м	Диаметр устья трубы м	Параметры газовозд.смеси на выходе из трубы при максимальной разовой нагрузке			Координаты источника на карте-схеме, м		
		Наименование	Количество, шт.						скорость м/с	объем на 1 трубу, м3/с	темпер. оС	точечного источ. /1-го конца лин. /центра площадного источника		2-го кон /длина, ш площадн источни
												X1	Y1	X2
1	2	3	4	5	6	7	8	9	10	11	12	13	14	15
														Площадка
005		Бензиновый генератор	1	540	Организованный	0001	3	0.035	0.05	0.0000481	120	385	574	
001		Выемочные работы по ПРС при проходке канав	1	12	Неорганизованный	6001	2				20	544	355	1
		Выемочные работы по грунту при проходке канав	1	48										
		Засыпка ПРС при проходке канав	1	12										

ца лин. ирина ого ка	Наименование газоочистных установок, тип и мероприятия по сокращению выбросов	Вещество по кото-рому произво-дится газо-очистка	Коэфф обесп газо-очист кой, %	Средняя эксплуат степень очистки/ max.степ очистки%	Код ве-ще-ства	Наименование вещества	Выброс загрязняющего вещества			Год дос-тиже ния НДВ
							г/с	мг/нм3	т/год	
Y2										
16	17	18	19	20	21	22	23	24	25	26
						1				
					0301	Азота (IV) диоксид (Азота диоксид) (4)	0.000008	239.428	0.00000432	
					0304	Азот (II) оксид (Азота оксид) (6)	0.0000013	38.907	0.000000702	
					0330	Сера диоксид (Ангидрид сернистый, Сернистый газ, Сера (IV) оксид) (516)	0.000003	89.785	0.00000198	
					0337	Углерод оксид (Окись углерода, Угарный газ) (584)	0.000972	29090.494	0.00063	
					2704	Бензин (нефтяной, малосернистый) /в пересчете на углерод/ (60)	0.000097	2903.064	0.000063	
1					2908	Пыль неорганическая, содержащая двуокись кремния в %: 70-20 (шамот, цемент, пыль цементного производства - глина, глинистый сланец, доменный шлак, песок, клинкер, зола, кремнезем, зола углей казахстанских	0.088		0.009936	

Параметры выбросов загрязняющих веществ в атмосферу для расчета нормативов допустимых выбросов на 2024 год

Карагандинская область, ТОО "Cuprum Mining Group" (участок Коктас-4)

1	2	3	4	5	6	7	8	9	10	11	12	13	14	15
		Засыпка грунта при проходке канав	1	72										
002		Выемочныые работы по ПРС при организации зумпфов и врезов	1	13	Неорганизованный	6002	2				20	356	255	1
		Выемочные работы по грунту при организации зумпфов	1	3.6										
		Засыпка ПРС при организации зумпфов и врезов	1	13										
		Засыпка грунта при организации зумпфов	1	3.6										
003		ДВС буровых установок	1	1032	Неорганизованный	6003	2				20	350	255	1

16	17	18	19	20	21	22	23	24	25	26
						месторождений) (494)				
1					2908	Пыль неорганическая, содержащая двуокись кремния в %: 70-20 (шамот, цемент, пыль цементного производства - глина, глинистый сланец, доменный шлак, песок, клинкер, зола, кремнезем, зола углей казахстанских месторождений) (494)	0.083333		0.00283	
1					0301	Азота (IV) диоксид (Азота диоксид) (4)	0.0346		0.1285	
					0328	Углерод (Сажа, Углерод черный) (583)	0.0536		0.1992	
					0330	Сера диоксид (Ангидрид сернистый, Сернистый газ, Сера (IV) оксид) (516)	0.0692		0.257	
					0337	Углерод оксид (Окись углерода, Угарный газ) (584)	0.3459		1.285	
					0703	Бенз/а/пирен (3,4-Бензпирен) (54)	0.0000011		0.0000041	
					2754	Алканы С12-19 /в	0.1038		0.3855	

Параметры выбросов загрязняющих веществ в атмосферу для расчета нормативов допустимых выбросов на 2024 год

Карагандинская область, ТОО "Cuprum Mining Group" (участок Коктас-4)

1	2	3	4	5	6	7	8	9	10	11	12	13	14	15
004		Топливозаправщик	1	180	Неорганизованный	6004	2				20	361	250	1

16	17	18	19	20	21	22	23	24	25	26
						пересчете на С/ (Углеводороды предельные С12-С19 (в пересчете на С); Растворитель РПК-265П) (10)				
1					0333	Сероводород (Дигидросульфид) (518)	0.000002		0.0000014	
					2754	Алканы С12-19 /в пересчете на С/ (Углеводороды предельные С12-С19 (в пересчете на С); Растворитель РПК-265П) (10)	0.00087		0.000505	

Таблица 2.12

Перечень загрязняющих веществ, выбрасываемых в атмосферу
на 2024 год, без учета мероприятий по снижению выбросов

Карагандинская область, ТОО "Cuprum Mining Group" (участок Коктас-4)

Код ЗВ	Наименование загрязняющего вещества	ЭНК, мг/м3	ПДК максималь-ная разо-вая, мг/м3	ПДК среднесу-точная, мг/м3	ОБУВ, мг/м3	Класс опас-ности ЗВ	Выброс вещества с учетом очистки, г/с	Выброс вещества с учетом очистки,т/год (М)	Значение М/ЭНК
1	2	3	4	5	6	7	8	9	10
0301	Азота (IV) диоксид (Азота диоксид) (4)		0.2	0.04		2	0.034608	0.12850432	3.212608
0304	Азот (II) оксид (Азота оксид) (6)		0.4	0.06		3	0.0000013	0.000000702	0.0000117
0328	Углерод (Сажа, Углерод черный) (583)		0.15	0.05		3	0.0536	0.1992	3.984
0330	Сера диоксид (Ангидрид сернистый, Сернистый газ, Сера (IV) оксид) (516)		0.5	0.05		3	0.069203	0.25700198	5.1400396
0333	Сероводород (Дигидросульфид) (518)		0.008			2	0.000002	0.0000014	0.000175
0337	Углерод оксид (Окись углерода, Угарный газ) (584)		5	3		4	0.346872	1.28563	0.42854333
0703	Бенз/а/пирен (3,4-Бензпирен) (54)			0.000001		1	0.0000011	0.0000041	4.1
2704	Бензин (нефтяной, малосернистый) /в пересчете на углерод/ (60)		5	1.5		4	0.000097	0.000063	0.000042
2754	Алканы С12-19 /в пересчете на С/ (Углеводороды предельные С12-С19 (в пересчете на С); Растворитель РПК-265П) (10)		1			4	0.10467	0.386005	0.386005
2908	Пыль неорганическая, содержащая двуокись кремния в %: 70-20 (шамот, цемент, пыль цементного производства - глина, глинистый сланец, доменный шлак, песок, клинкер, зола, кремнезем, зола углей казахстанских месторождений) (494)		0.3	0.1		3	0.171333	0.012766	0.12766
	В С Е Г О :						0.7803874	2.269176502	17.3790846

Примечания: 1. В колонке 9: "М" - выброс ЗВ,т/год; при отсутствии ЭНК используется ПДКс.с. или (при отсутствии ПДКс.с.) ПДКм.р. или (при отсутствии ПДКм.р.) ОБУВ
2. Способ сортировки: по возрастанию кода ЗВ (колонка 1)

Таблица 2.13

Таблица групп суммаций

Карагандинская область, ТОО "Cuprum Mining Group" (участок Коктас-4)

Номер группы сумма-ции	Код загряз-няющего вещества	Наименование загрязняющего вещества
1	2	3
		Площадка:01,Площадка 1
6007	0301	Азота (IV) диоксид (Азота диоксид) (4)
	0330	Сера диоксид (Ангидрид сернистый, Сернистый газ, Сера (IV) оксид) (516)
6044	0330	Сера диоксид (Ангидрид сернистый, Сернистый газ, Сера (IV) оксид) (516)
	0333	Сероводород (Дигидросульфид) (518)

2.4 Внедрение малоотходных и безотходных технологий, а также специальные мероприятия по предотвращению (сокращению) выбросов в атмосферный воздух, обеспечивающие соблюдение в области воздействия намечаемой деятельности экологических нормативов качества атмосферного воздуха или целевых показателей его качества

В связи с незначительными выбросами применение малоотходной технологии не предусматривается.

Мероприятиями по охране окружающей среды является комплекс технологических, технических, организационных, социальных и экономических мер, направленных на охрану окружающей среды и улучшение ее качества.

К мероприятиям по охране окружающей среды относятся мероприятия:

1) направленные на обеспечение экологической безопасности;

2) улучшающие состояние компонентов окружающей среды посредством повышения качественных характеристик окружающей среды;

3) способствующие стабилизации и улучшению состояния экологических систем, сохранению биологического разнообразия, рациональному использованию и воспроизводству природных ресурсов;

4) предупреждающие и предотвращающие нанесение ущерба окружающей среде и здоровью населения;

5) совершенствующие методы и технологии, направленные на охрану окружающей среды, рациональное природопользование и внедрение международных стандартов управления охраной окружающей среды;

Принимая во внимание незначительный выброс загрязняющих веществ в атмосферу, проектом предлагается проведение на предприятии следующих мероприятий по охране атмосферного воздуха:

- выполнение работ, согласно технологическому регламенту;
- выполнение пылеподавления;
- оснащение транспортных средств, работающих на дизельном топливе нейтрализаторами выхлопных газов.

Подробные сведения о намечаемых мероприятиях по снижению выбросов вредных веществ в атмосферу от источников, их эффективности и сроках выполнения приведены в таблице план природоохранных мероприятий.

2.4.1 Краткая характеристика существующего пылегазоочистного оборудования

На территории проведения геологоразведочных работ пыле-, газоулавливающие установки отсутствуют, для снижения негативного воздействия на предприятии будет применяться пылеподавление на следующих источниках выбросов загрязняющих веществ в атмосферный воздух:

Таблица 2.14

Наименование и тип пылегазоулавливающего оборудования	КПД аппаратов, %		Код загрязняющего вещества, по которому происходит очистка
	проектный	фактический	
1	2	3	4
Проходка и обратная засыпка канав (ист. №6001)			
Гидроорошение грунта при проходке и засыпке канав	80,0	80,0	2908
Организация врезов и зумпфов (ист. №6002)			
Гидроорошение грунта при организации врезов и зумпфов для осуществления буровых работ	80,0	80,0	2908

Процент пылеподавления (гидрообеспыливание) принят согласно приложению №11 к Приказу Министра ООС РК №100-п от 18.04.2008 г. «Методика расчета выбросов загрязняющих веществ в атмосферу от предприятий по производству строительных материалов».

2.4.2 Мероприятия по снижению содержания загрязняющих веществ в выбросах

Для соблюдения установленных нормативов ПДВ предприятием предусмотрен план технических мероприятий по снижению выбросов загрязняющих веществ с целью достижения нормативов ПДВ. План технических мероприятий на 2023-2027 гг. представлен в таблице 2.15.

Таблица 2.15

План технических мероприятий по снижению выбросов загрязняющих веществ с целью достижения нормативов допустимых выбросов

Наименование мероприятий	Наименование вещества	Номер источника выброса на карте-схеме предприятия	Значение выбросов				Срок выполнения мероприятий		Затраты на реализацию мероприятия	
			до реализации мероприятий		после реализации мероприятий				Капита-ловложения	Основная деятельность (тыс.тг)
			г/с	т/год	г/с	т/год	начало	оконча-ние		
Мониторинг за источниками выбросами загрязняющих веществ расчетным методом							3 квартал 2023 г.	4 квартал 2027 г.		2023-2027 гг. - 50,0
Гидроорошение пылящих поверхностей (при проходке и обратной засыпке канав)	Пыль неорганическая	ист.№6001	2024-2027 гг. - 0,44	2024-2027 гг. - 0,04968	2024-2027 гг. – 0,088	2024-2027 гг. - 0,009936	3 квартал 2024 г.	3 квартал 2027 г.		2024-2027 гг. - 10,0
Гидроорошение пылящих поверхностей (при организации зумпфов и врезов для буровой установки)	Пыль неорганическая	ист.№6002	2024-2027 гг. - 0,416665	2024-2027 гг. - 0,01415	2024-2027 гг. – 0,083333	2024-2027 гг. – 0,00283	3 квартал 2024 г.	3 квартал 2027 г.		2024-2027 гг. - 10,0
	В целом по предприятию в результате всех мероприятий		2024-2027 гг. – 0,856665	2024-2027 гг. – 0,06383	2024-2027 гг. – 0,167333	2024-2027 гг. – 0,012766	3 квартал 2023 г.	4 квартал 2027 г.		2024-2027 гг. - 70,0

2.4.3 Внедрение малоотходных и безотходных технологий

В настоящем проекте не используются малоотходные и безотходные технологии, а также специальные мероприятия по предотвращению (сокращению) выбросов в атмосферный воздух на уровне, соответствующем передовому мировому опыту

На участке проведения разведочных работ образуется 1 вид отхода: ТБО.

ТБО – образуются при жизнедеятельности рабочего персонала. Образующиеся ТБО временно складируются в стандартном металлическом контейнере с крышкой с водонепроницаемым покрытием на специально отведенной площадке для сбора мусора и пищевых отходов, огражденной с трех сторон бетонной сплошной стеной 1,5х1,5 м, высотой 15 см от поверхности покрытия. Подъездные пути и пешеходные дорожки к площадке устраивают с твердым покрытием (бетонные плиты) и отводом атмосферных осадков к водостокам. В дальнейшем, по договору со сторонней организацией, мусор и пищевые отходы по мере заполнения контейнеров вывозятся, для их дальнейшей утилизации. Контейнера будут обрабатываться и дезинфицироваться хлорсодержащими средствами. Площадка расположена на расстоянии 25 м от бытового вагончика.

2.5 Определение нормативов допустимых выбросов загрязняющих веществ

Предельно допустимым для предприятия считается суммарный выброс загрязняющего вещества в атмосферу от всех источников данного предприятия, установленный с учетом перспективы развития данного предприятия.

Рассчитанные значения НДВ являются научно обоснованной технической нормой выброса промышленным предприятием вредных химических веществ, обеспечивающей соблюдения требований санитарных органов по чистоте атмосферного воздуха населенных мест и промышленных площадок.

Основными критериями качества атмосферного воздуха при установлении ПДВ для источников загрязнения атмосферы являются ПДК.

Для населенных мест требуется выполнение соотношения:

$$См/ПДК < 1$$

Выбросы загрязняющих веществ (г/с, т/год) на период проведения разведочных работ, предложены в качестве нормативов ПДВ и устанавливаются согласно Методике определения нормативов эмиссий в окружающую среду, утвержденной приказом МЭГиПР РК от 10.03.2021 г. №63.

Предложенные нормативы ПДВ с ЗВ и с ИЗА на период 2023-2027 годы по участку работ, приведены в таблице 2.16.

Таблица 2.16

Нормативы выбросов загрязняющих веществ в атмосферу на 2023-2027 гг. разведочных работ на участке

Карагандинская область, ТОО "Cuprum Mining Group" (участок Коктас-4)

Производство цех, участок	Номер источника	Нормативы выбросов загрязняющих веществ								год достижения НДВ
		существующее положение		на 2023 год		на 2024-2027 гг.		НДВ		
Код и наименование загрязняющего вещества		г/с	т/год	г/с	т/год	г/с	т/год	г/с	т/год	
1	2	3	4	5	6	7	8	9	10	11
0301, Азота (IV) диоксид (Азота диоксид) (4)										
Организованные источники										
Работа бензинового генератора	0001			0,000008	0,00000432	0,000008	0,00000432	0,000008	0,00000432	2023
Итого:				0,000008	0,00000432	0,000008	0,00000432			
Неорганизованные источники										
ДВС буровых установок	6003					0,0346	0,1285	0,0346	0,1285	2024
Итого:						0,0346	0,1285			
Всего по загрязняющему веществу:				0,000008	0,00000432	0,034608	0,12850432			
0304, Азот (II) оксид (Азота оксид) (6)										
Организованные источники										
Работа бензинового генератора	0001			0,0000013	0,000000702	0,0000013	0,000000702	0,0000013	0,000000702	2023
Итого:				0,0000013	0,000000702	0,0000013	0,000000702			
Всего по загрязняющему веществу:				0,0000013	0,000000702	0,0000013	0,000000702			
0328, Углерод (Сажа, Углерод черный) (583)										
Неорганизованные источники										
ДВС буровых установок	6003					0,0536	0,1992	0,0536	0,1992	2024
Итого:						0,0536	0,1992			
Всего по загрязняющему веществу:						0,0536	0,1992			
0330, Сера диоксид (Ангидрид сернистый, Сернистый газ, Сера (IV) оксид) (516)										

Организованные источники										
Работа бензинового генератора	0001			0,000003	0,00000198	0,000003	0,00000198	0,000003	0,00000198	2023
Итого:				0,000003	0,00000198	0,000003	0,00000198			
Неорганизованные источники										
ДВС буровых установок	6003					0,0692	0,257	0,0692	0,257	2024
Итого:						0,0692	0,257			
Всего по загрязняющему веществу:				0,000003	0,00000198	0,069203	0,25700198			
0333, Сероводород (Дигидросульфид) (518)										
Неорганизованные источники										
Заправка спецтехники	6004					0,000002	0,0000014	0,000002	0,0000014	2024
Итого:						0,000002	0,0000014			
Всего по загрязняющему веществу:						0,000002	0,0000014			
0337, Углерод оксид (Окись углерода, Угарный газ) (584)										
Организованные источники										
Работа бензинового генератора	0001			0,000972	0,00063	0,000972	0,00063	0,000972	0,00063	2023
Итого:				0,000972	0,00063	0,000972	0,00063			
Неорганизованные источники										
ДВС буровых установок	6003					0,3459	1,285	0,3459	1,285	2024
Итого:						0,3459	1,285			
Всего по загрязняющему веществу:				0,000972	0,00063	0,346872	1,28563			
0703, Бенз/а/пирен (3,4-Бензпирен) (54)										
Неорганизованные источники										
ДВС буровых установок	6003					0,0000011	0,0000041	0,0000011	0,0000041	2024
Итого:						0,0000011	0,0000041			
Всего по загрязняющему веществу:						0,0000011	0,0000041			
2704, Бензин (нефтяной, малосернистый) /в пересчете на углерод/ (60)										
Организованные источники										

Работа бензинового генератора	0001			0,000097	0,000063	0,000097	0,000063	0,000097	0,000063	2023
Итого:				0,000097	0,000063	0,000097	0,000063			
Всего по загрязняющему веществу:				0,000097	0,000063	0,000097	0,000063			
2754, Алканы С12-19 /в пересчете на С/ (Углеводороды предельные С12-С19 (в пересчете на С); Растворитель РПК-265П) (10)										
Неорганизованные источники										
ДВС буровых установок	6003					0,1038	0,3855	0,1038	0,3855	2024
Заправка спецтехники	6004					0,00087	0,000505	0,00087	0,000505	2024
Итого:						0,10467	0,386005			
Всего по загрязняющему веществу:						0,10467	0,386005			
2908, Пыль неорганическая, содержащая двуокись кремния в %: 70-20 (шамот, цемент, пыль цементного производства - глина, глинистый сланец, доменный шлак, песок, клинкер, зола, кремнезем, зола углей казахстанских месторождений) (494)										
Неорганизованные источники										
Проходка и засыпка канав	6001					0,088	0,009936	0,088	0,009936	2024
Организация врезов и зумпфов	6002					0,083333	0,00283	0,083333	0,00283	2024
Итого:						0,167333	0,012766			
Всего по загрязняющему веществу:						0,167333	0,012766			
Всего по объекту:				**0,0010813**	**0,000700002**	**0,7763874**	**2,269176502**			
Из них:										
Итого по организованным источникам:				**0,0010813**	**0,000700002**	**0,0010813**	**0,000700002**			
Итого по неорганизованным источникам:						**0,7753061**	**2,2684765**			

2.6 Оценка последствий загрязнения и мероприятия по снижению отрицательного воздействия

Оценка последствий загрязнения атмосферного воздуха осуществляется на основании методологии, рекомендованной в «Методических указаниях по проведению оценки воздействия хозяйственной деятельности на окружающую среду» (утверждены приказом МООС РК 29 октября 2010 г. № 270-п).

Таблица 2.17

Оценка значимости воздействия на атмосферный воздух

Компоненты природной среды	Источник и вид воздействия	Пространственный масштаб	Временный масштаб	Интенсивность воздействия	Значимость воздействия в баллах	Категория значимости воздействия
Атмосферный воздух	Выбросы загрязняющих веществ при проведении работ по разведке	Локальное воздействие 1	Продолжительное воздействие 1	Незначительное воздействие 1	1	Низкая значимость
Результирующая значимость воздействия					Низкая значимость	

Таким образом, общее воздействие намечаемой деятельности на воздушную среду оценивается как допустимое (низкая значимость воздействия).

2.7 Предложения по организации мониторинга и контроля за состоянием атмосферного воздуха

Можно выделить три основные функции мониторинга атмосферного воздуха:

• получение первичной информации о содержании вредных веществ в атмосферном воздухе и принятие на основе этой информации решений по предотвращению дальнейшего поступления этих веществ в воздух;

• получение вторичной информации об эффективности мероприятий, осуществленных на основе первичной информации;

• формирование исходных данных для принятия решений экономического, правового, социального и экологического характера по отношению к природопользователям, районам и регионам со сложной экологической обстановкой.

Во многих случаях мониторинг не ограничивается решением традиционных аналитических задач (чем, что и в какой мере загрязнено) и должен дать информацию для ответа на не менее важные вопросы об источниках и путях попадания загрязнителей в окружающую среду (откуда и как). В промежутке между стадиями получения первичной и вторичной информации мониторинг является своеобразным индикатором динамики изменения воздействий источников загрязнения, т.е. позволяет судить об ухудшении или улучшении экологической обстановки на каждом конкретном объекте.

Мониторинг воздействия в районе проведения геологоразведочных работ будет проводиться балансовым методом. Балансовый метод заключается в расчёте объёмов выбросов загрязняющих веществ по фактическим данным: количества сжигаемого топлива, расхода сырья.

2.8 Мероприятия по регулированию выбросов в период особо неблагоприятных метеорологических условий (НМУ)

В зависимости от состояния атмосферы создаются различные условия рассеивания загрязняющих веществ в воздухе. В связи с этим могут наблюдаться и различные уровни загрязнения.

В период неблагоприятных метеорологических условий, то есть при поднятой инверсии выше источника, туманах, предприятия должны осуществлять временные мероприятия по дополнительному снижению выбросов в атмосферу.

Мероприятия выполняются после получения от органов Казгидромета заблаговременного предупреждения. В состав предупреждения входят:

- ожидаемая длительность особо неблагоприятных метеорологических условий;
- ожидаемая кратность увеличения приземных концентраций по отношению к фактической.

В зависимости от ожидаемой кратности увеличения приземных концентраций вводят в действие мероприятия 1, 2 или 3-ей группы.

Мероприятия 1-ой группы - меры организованного характера, не требующие существенных затрат и не приводящие к снижению объемов производства, позволяют обеспечить снижение выбросов на 10-20%. Они включают в себя: обеспечение бесперебойной работы пылеулавливающих и газоулавливающих установок, не допуская их отключение на профилактические работы, ревизию, ремонты; усиление контроля за соблюдением технологического режима, не допуская работы оборудования на форсированных режимах; в случаях, когда начало планово-принудительно ремонта технологического оборудования достаточно близко совпадает с наступлением НМУ, приурочить остановку оборудования к этому сроку.

Мероприятия 2-ой группы связаны с созданием дополнительных установок и разработкой специальных режимов работ технологического оборудования, дополнительных газоочистных устройств временного действия. Выполнение мероприятий по второму режиму должно временно сократить выбросы на 20-30%.

Мероприятия 3-ей группы связаны со снижением объемов производства и должны обеспечить временное сокращение выбросов на 40-60%.

Мероприятия по НМУ необходимо проводить только на тех объектах, в зоне влияния которых находится населенный пункт, где объявлен режим НМУ.

Мероприятия по НМУ будут носить организационный характер, для 1-го режима без снижения мощности производства.

Мероприятия по регулированию выбросов при неблагоприятных метеоусловиях по 2-му и 3-му режимам не разрабатываются.

В данном населенном пункте или местности отсутствуют стационарные посты наблюдения.

Разведочные работы на участке расположены существенно отдалено от жилых зон. Влияние источников выбросов на загрязнение атмосферного воздуха, согласно расчетам рассеивания загрязняющих веществ, незначительно.

На основании РД 52.04-52-85 «Методические указания по регулированию выбросов при неблагоприятных метеорологических условиях» поисковые работы не входит в систему оповещения. На период НМУ для рассматриваемого объекта разработка мероприятий считается нецелесообразной.

3. ОЦЕНКА ВОЗДЕЙСТВИЯ НА СОСТОЯНИЕ ВОД

3.1 Потребность в водных ресурсах для намечаемой деятельности на период строительства и эксплуатации, требования к качеству используемой воды

Работы будут выполняться вахтовым методом.

Персонал, занятый на работах, предусмотренных проектом, а также ИТР, обеспечивающие геолого-маркшейдерское обслуживание проектируемых работ (горный надзор, геологи, маркшейдера, пробоотборщики, рабочие, буровики), будут проживать в близлежащих поселках, имеющих всю необходимую бытовую и производственную инфраструктуру. Здесь же располагается помещение для камеральной обработки материалов, кернохранилище, техническая база, мехмастерские и пр.

Вода для питья и бытовых нужд будет подаваться во флягах и термосах, из водопроводных колонок соседних сел (пос. Родниковский, расположенный в 4 км от участка работ). Техническое водоснабжение также из пос. Родниковский.

3.2 Характеристика источника водоснабжения, его хозяйственное использование, местоположение водозабора, его характеристика

Схема водоснабжения следующая:

- вода питьевого качества доставляется из пос. Родниковский ежедневно;
- пылеподавление при земляных работах планируется производить поливомоечной машиной на базе автомашины ЗИЛ-131. Вода для нужд пылеподавления будет доставляться также из пос. Родниковский.

Для улучшения условий труда на рабочих местах (в кабинете экскаваторов, бульдозеров и автосамосвалов) предусматривается использование кондиционеров.

Для уменьшения выбросов ядовитых газов на оборудование с двигателями внутреннего сгорания рекомендуется устанавливать нейтрализаторы выхлопных газов.

3.3 Водный баланс объекта, с обязательным указанием динамики ежегодного объема забираемой свежей воды, как основного показателя экологической эффективности системы водопотребления и водоотведения

Расчетный расход воды на участке принят:

- на хозяйственно-питьевые нужды – вода, которая соответствует Санитарным правилам «Санитарно-эпидемиологические требования к водоисточникам, местам водозабора для хозяйственно-питьевых целей, хозяйственно-питьевому водоснабжению и местам культурно-бытового водопользования и безопасности водных объектов» утвержденные Приказом Министра здравоохранения Республики Казахстан от 20 февраля 2023 года № 26 – 25 л/сут. на одного работающего;
- на нужды пылеподавления пылящих поверхностей;
- на нужды наружного пожаротушения 10 л/с в течении 3 часов (п.5.27 СниП РК 4.01-02-2009).

Наружное пожаротушение осуществляется из противопожарного резервуара переносными мотопомпами.

Заполнение противопожарных резервуаров производится привозной водой. Противопожарные резервуары устанавливаются на промплощадке перед началом отработки участка, после отработки участка их перемещают на следующий участок.

Таблица 3.1

Расчет водопотребления

Наименование	Ед. изм.	Кол-во чел., п/м, $м^3$	Норма	$м^3$/сутки на 1 чел	Кол-во дней (фактических)	$м^3$/ год

1. Питьевые и хозяйственно-бытовые нужды 2023-2027гг.						
Хозяйственно-питьевые нужды	литр	25 чел.	25 л/чел	0,025	180	**112,5**
2. Технические нужды						
2024-2027гг.						
Орошение при земляных работах		2500 $м^3$	20 л/$м^3$			**50,0**
Технические нужды (Промывка скважин)		2000 п/м	20 л/п.м.			**40,0**
3. Пожаротушение (2023-2027гг.)						
На нужды пожаротушения			10 л/с			**0,01**

Водоотведение

Объем водоотведения хозяйственно-бытовых сточных вод на территории проведения работ не предусматривается, так как организации полевого лагеря с проживанием не будет. Для рабочих предусмотрено арендное жилье в пос. Родниковский, где будет предусмотрено приготовление пищи и гигиенические процедуры. На участке проведения поисковых работ предусмотрен 1 биотуалет. Стоки от биотуалета будут вывозиться на ближайшие очистные сооружения спец.автотранспортом на основании заключенного договора.

Технические воды от промывки скважин откачиваются и используются повторно для промывки новой скважины. По окончании всех буровых работ остатки промывочной жидкости вместе со стоками биотуалетов будут вывозиться на ближайшие очистные сооружения спец.автотранспортом на основании заключенного договора.

3.4 Поверхностные воды

Учитывая значительные расстояния до ближайших водных объектов (на территории района берет начало река Ишим, и в непосредственной близости находится канал им. Сатпаева), работы будут проводиться за пределами водоохранных зон и полос.

Данный проект не предусматривает работ в водоохранных зонах и полосах водных объектов.

Сведения о воздействии деятельности на состояние поверхностных и подземных вод

Проведение работ на рассматриваемой территории полностью исключает даже косвенное попадание в водоохранные зоны и полосы, так как проведение фактических работ значительно удалено от поверхностных водных источников.

Угроза загрязнения подземных и поверхностных вод в процессе проведения работ сведена к минимуму, учитывая особенности технологических операций, не предусматривающих образование производственных стоков и удаленность места проведения фактических работ.

Предприятие не будет осуществлять сбросов непосредственно в поверхностные водные объекты прилегающей территории, поэтому прямого воздействия на поверхностные воды не окажет.

3.4.1 Характеристика водных объектов, потенциально затрагиваемых намечаемой деятельностью

Характеристика водных объектов, потенциально затрагиваемых намечаемой деятельностью не приводится, так как проектируемые работы не затрагивают водные объекты. Работы не планируются в границах водоохранных зон и полос.

3.4.2 Гидрологический, гидрохимический, ледовый, термический, скоростной режимы водного потока, режимы наносов, опасные явления - паводковые затопления, заторы, наличие шуги, нагонные явления

Гидрологический, гидрохимический, ледовый, термический, скоростной режимы водного потока, режимы наносов, опасные явления – паводковые затопления, заторы, наличие шуги, нагонные явления данным проектом не рассматриваются, так как намечаемая деятельность не затрагивает поверхностные водные объекты.

3.4.3 Оценка возможности изъятия нормативно обоснованного количества воды из поверхностного источника в естественном режиме, без дополнительного регулирования стока

Оценка возможности изъятия нормативно обоснованного количества воды из поверхностного источника в естественном режиме, без дополнительного регулирования стока данным проектом не рассматриваются, так как намечаемая деятельность не затрагивает поверхностные водные объекты.

3.4.4 Необходимость и порядок организации зон санитарной охраны

Необходимость и порядок организации зон санитарной охраны данным проектом не рассматриваются, так как намечаемая деятельность не затрагивает поверхностные водные объекты.

3.4.5 Количество и характеристика сбрасываемых сточных вод

Количество и характеристика сбрасываемых сточных вод данным проектом не рассматривается, так как сточные воды не образуются.

3.4.6 Обоснование максимально возможного внедрения оборотных систем, повторного использования сточных вод, способы утилизации осадков очистных сооружений

Обоснование максимально возможного внедрения оборотных систем, повторного использования сточных вод, способы утилизации осадков очистных сооружений данным проектом требуется, так как сточные воды не образуются.

3.4.7 Предложения по достижению предельно-допустимых сбросов (ПДС)

Предложения по достижению предельно-допустимых сбросов (ПДС) данным проектом не рассматриваются, так как сточные воды не образуются.

3.5 Подземные воды

Водоносный горизонт не эксплуатируется. Воздействия на подземные воды от геологоразведочных работ не ожидается.

По условиям циркуляции и характеру водовмещающих пород в пределах района выделяются следующие типы подземных вод:

1) Трещинные воды зоны выветривания палеозойских пород.
2) Поровые (аллювиальные) воды четвертичных отложений.

1) Трещинные воды зоны выветривания палеозойских пород.

Этот тип подземных вод по форме скопления и условиям питания представляет собой единый трещинно-грунтовый водоносный горизонт, приуроченный к приповерхностным участкам палеозойских пород, которые в той или иной степени затронуты процессами выветривания. Трещинные воды циркулируют по системам трещин выветривания палеозойских пород и по крупным тектоническим нарушениям. Питание их происходит, главным образом, за счет весеннего снеготаяния и, в меньшей степени, за счет дождевых атмосферных осадков. Области питания, циркуляции и разгрузки трещинно-грунтовых вод пространственно совпадают. Основная масса воды в следствие гравитационных сил направляется с возвышенных участков в сторону депрессий в фундаменте палеозойских пород и частично идет на пополнение запасов поровых вод в рыхлых отложениях.

В пределах исследованного района на площади развития палеозойских пород зафиксировано всего лишь 3 родника, разгружающие трещинно-грунтовые воды. Однако полное отсутствие естественных водопроявлений не свидетельствует о безводности палеозойских пород района. Доказательством этому является то, что трещинно-грунтовые воды вскрываются рядом колодцев, а также поисково-разведочными скважинами; глубина залегания подземных вод изменяется от 0,6 м до 25 м и зависит от гипсометрического положения соответствующих участков. Но, безусловно, малое количество естественных водопроявлений в какой-то степени отражает незначительную обводненность палеозойских пород в пределах их зоны выветривания. В то же время редкая встречаемость родников объясняется слабой расчлененностью рельефа района, вследствие чего уровень трещинно-грунтовых вод располагается, как правило, ниже тальвегов эрозионных врезов.

Водопункты, разгружающие или вскрывающие трещинные воды зоны выветривания палеозойских пород, встречаются преимущественно в зонах крупных тектонических нарушений, которые характеризуются повышенной трещиноватостью пород, способствующей более быстрой фильтрации атмосферных осадков, и являются хорошими коллекторами подземных вод.

О водообильности палеозойских пород в полной мере судить трудно, поскольку разгрузка трещинно-грунтовых вод зафиксирована только в трех местах.

Режим трещинно-грунтовых вод – неустойчивый, к концу лета большинство водопунктов пересыхает.

Трещинно-грунтовые воды – преимущественно пресные или слабо солоноватые. Колодцами вскрываются слабо соленые воды; увеличение минерализации воды в этих колодцах объясняется их сильной загрязненностью, загипсованностью и застойностью.

Химический состав рассматриваемых подземных вод – довольно пестрый, но они отличаются в основном только по анионам, среди которых постоянно, обычно в преобладающем количестве, присутствует только сульфат-ион. По катиону воды – кальциево-натриевые или натриево-кальциевые.

Трещинно-грунтовые воды – обычно жесткие, с нейтральной или слабо щелочной реакцией.

2) Поровые (аллювиальные) воды четвертичных отложений.

Эти воды имеют широкое распространение в районе, образуя довольно мощный и большой по площади грунтовый водоносный горизонт, приуроченный к долине р. Шидерти и к смежным с ней долинам. Этот водоносный горизонт прослеживается на север, а, возможно, и на юг, за пределы рассматриваемого района, и в целом представляет месторождение подземных вод Шидерти.

Водовмещающими породами являются среднечетвертичные аллювиальные песчано-гравийно-галечниковые отложения, пользующиеся очень широким развитием на исследованной территории. Эти отложения распространены на всей площади долины р. Шидерти и двух смежных с ней долин. С поверхности среднечетвертичные аллювиальные отложения обычно

перекрыты маломощным чехлом (0,5-1,5 м, редко до 3 м) верхнечетвертичных и современных делювиально-пролювиальных отложений. На большей части территории песчано-гравийно-галечниковые отложения подстилаются водоупорными глинами неогенового возраста мощностью до 80-90м, на которых местами залегают нижнечетвертичные гравелиты и конгломераты мощностью 1-3 м, редко до 9 м. На небольших участках у бортов долин аллювиальные образования залегают непосредственно на палеозойском фундаменте.

Мощность водовмещающего среднечетвертичного аллювия изменяется от первых метров до 20-25 м, в единичном случае достигая 33,7 м. Она закономерно увеличивается от бортов к центру долин. Аллювиальные отложения в изолинии мощности 10 м занимают площади около 40 км2, которая, кстати, характеризуется наиболее высокой водообильностью.

Питание аллювиального водоносного горизонта происходит в основном за счет паводковых вод р. Шидерти. Дождевые воды в питании его практического значения не имеют.

На участках, где песчано-гравийно-галечниковые отложения залегают на палеозойских породах, поровые (аллювиальные) воды тесно связаны с трещинными, имея с ними общую гидростатическую поверхность. В этих местах аллювиальные воды пополняют запасы трещинных вод.

Режим аллювиальных грунтовых вод – довольно устойчивый, что объясняется большой емкостью водовмещающих песчано-гравийно-галечных отложений. Понижение уровня аллювиальных вод к концу каждого маловодного года составляет в среднем 0,4 м. Повторяющиеся маловодные периоды, в течение которых аллювиальный горизонт больше теряет воды (на испарение, транспирацию и т.д.), чем получает ее за счет паводков, могут продолжаться непрерывно до 7-8 лет.

Глубина статического уровня аллювиальных грунтовых вод колеблется от 1,2 м до 6-7 м, но в среднем не превышает 8-5 м. Гидростатический уклон водоносного горизонта составляет 0,002 и в течение длительного периода он практически не изменяется. Коэффициент водоотдачи аллювиальных песчано-гравийно-галечниковых отложений изменяется от 0,1 до 0,5 и в среднем равен 0,25.

В пределах исследованного района зафиксирован всего один родник, разгружающий аллювиальные грунтовые воды. Дебит его – 0,3 л/сек. Родник – эрозионного типа, расположен в мелком овраге. Расход ручья, образованного этим родником, уже на протяжении первых десятков метров достигает 2 л/сек.

По минерализации аллювиальные воды являются преимущественно пресными. Встречающиеся солоноватые и редко соленые воды обычно приурочены к прибортовым частям долины р. Шидерти и к узким смежным с ней долинам, где водовмещающие аллювиальные отложения имеют незначительные мощности, а, следовательно, и худшие фильтрационные свойства.

Химический состав аллювиальных вод – довольно пестрый. В целом следует отметить почти постоянное присутствие в водах сульфат-иона и иона натрия. В пределах района на площади распространения аллювиального водоносного горизонта по химическому составу можно выделить две группы вод:

1. Гидрокарбонатно-сульфатные, хлоридно-сульфатные и смешанные по аниону кальциево-натриевые, реже натриевые воды;

2. Сульфатно-хлоридные и хлоридные кальциево-натриевых и натриевые воды.

Первая группа вод имеет наиболее широкое распространение на площади описываемого водоносного горизонта и приурочена к его центральным частям в пределах р. Шидерти.

Вторая группа пользуется значительно меньшим распространением и отмечается в прибортовых частях долины р. Шидерти, а также в узких смежных с ней долинах. На этих участках, при незначительной мощности аллювиального водоносного горизонта, на химическом составе воды, по-видимому, сказывается некоторое влияние неогеновых глин, засоленность которых, прежде всего, отражается на повышении содержания в воде ионов хлора и натрия.

Аллювиальные воды – преимущественно жесткие и умеренно-жесткие со слабо щелочной реакцией.

Подземные воды грунтового аллювиального горизонта в пределах исследованного района являются наиболее надежным источником водоснабжения.

3.6 Определение нормативов допустимых сбросов загрязняющих веществ

Учитывая гидрогеологические условия района расположения участка, настоящим Планом разведки не предусмотрено сбросов на рельеф местности, пруды испарители, зумпфы и т.д.

4. ВОЗДЕЙСТВИЕ ОБЪЕКТА НА НЕДРА

4.1 Наличие минеральных и сырьевых ресурсов в зоне воздействия намечаемого объекта (запасы и качество)

Участок работ административно расположен на территории Осакаровского района Карагандинской области и находится в 4-х км к северо-западу от пос. Родниковский, в 54-х км к северо-востоку от п. Молодежный и в 155 км на северо-восток от г. Караганды.

Площадь лицензионной территории составляет 15,12 км^2 и находится в пределах блоков М-43-28-(10е-5б-9,10,14,15,19,20,24).

Район географически входит в зону Казахского мелкосопочника — Сары-Арку, в котором выделяются горы Нияз, Акдын, Шокай, Ерементау.

ТОО «Cuprum Mining Group» планирует разведку на основании Лицензии №2063-EL от 04 июля 2023 года на разведку твердых полезных ископаемых.

Для решения поставленных задач предусматривается проведение на участке рекогносцировочных маршрутов, проходки канав, бурение оценочных скважин, опробование и лабораторные исследования.

Горно-геологические условия участка работ благоприятны для проведения открытых горных работ, мощность покровных рыхлых отложений в пределах месторождений колеблются от 0.5 до 6 метров. Для изучения верхней части рудной зоны, на участках с мощностью рыхлых отложений не превышающей 5 м. предусматривается механизированная проходка одноковшовым экскаватором канав средней глубиной 2 м и средней шириной 1.0 м.

Разведочные канавы проектируются для изучения рудных зон, выявленных геологическими маршрутами, геологических контактов при картировании площади, оценки геохимических ореолов и геофизических аномалий.

Опробование канав будет осуществляться сплошным бороздовым способом по двум стенкам либо почве, сечение борозды – 10 х 5 см, средняя длина секции – 1м.

Проектом предусматривается проходка 20 канав, средней длиной 100 м.

Общая длина канав составит: 20 кан х 100 м = 2000 п.м.

Объем работ по проходке горных выработок составит: общ. длина канав (2000 пог.м) х сечение канав (1 м х 2 м)

Итого: 2000 м х 1 м х 2 м = 4000 м^3

Перед проведением документации и опробованием канавы зачищаются вручную по 1-й из стенок, на сопряжении с полотном канав по всей длине канавы.

Объем работ по зачистке канав составит 4000 м^3 х 0.2 = 800 м^3.

Проходка горных выработок будет проведена с привлечением подрядной организации. Для данных работ будет использован самоходный экскаватор Atlas 1602 E (или аналогичного по техническим характеристикам) с емкостью ковша 1.0 м^3 и мощностью 54 кВт (73 л.с.).

Засыпка канав выполняется в обязательном порядке, согласно технике безопасности, и для сохранения природного ландшафта. В связи с тем, что канавы расположены на незначительном расстоянии друг от друга, засыпка их планируется механическим способом, бульдозером Т130 либо погрузчиками Manitou, BobCat, с трамбовкой и восстановлением почвенного слоя. Ликвидация канав осуществляется после выполнения по ним всего запроектированного комплекса опробовательских работ.

Поисково-разведочное бурение. Скважины проектируются для заверки результатов геохимических и геофизических работ, проверки на рудоносность выявленных в процессе поисковых маршрутов минерализованных зон и структур, определения морфологии и размеров рудных зон. Скважины будут заложены по профилям, ориентированным в крест генерального простирания рудных зон.

Для реализации геологического задания по оценке перспектив на медное и золотое оруденения намечено пробурить 4000 пог.м., 40 скважин.

Скважины будут буриться вертикально и наклонно под углом 80°, выход керна по каждому рейсу не менее 95%, глубина бурения будет определяться глубиной вскрытия рудной зоны и в среднем составит от 50 м до 150 м. Начальный диаметр всех скважин 108-112 мм, далее, до проектной глубины, бурение осуществляется диаметром 96 мм (диаметр керна 63,5 мм). Скважины проходятся с полным отбором керна. Геологической документацией будет охвачено 4000 пог.м бурения.

Геологоразведочные работы планируется проводить в соответствии с требованиями «Земельного кодекса Республики Казахстан», Закона РК «О недрах и недропользовании» и «Единые правила охраны недр при разработке месторождений твердых полезных ископаемых в РК (ЕПОН)», направленных на предотвращение загрязнения недр при проведении операций по недропользованию и снижению вредного влияния на окружающую среду.

В случае попадания земельного участка в пределы земель сельхозназначения (посевные, пастбищные), после всех согласований необходимо получить разрешение в местном Акимате.

При производстве работ на участке обеспечивается безусловное соблюдение требований Закона Республики Казахстан «О недрах и недропользовании» с целью предотвращения загрязнения недр техногенной водной и ветровой эрозии почвы, сохранения естественного ландшафта и природного растительного и животного мира, охрана жизни и здоровья людей.

Минимизация площади нарушенных земель будет обеспечиваться тем, что в период оценочных работ будет контролироваться режим землепользования, не допускается производство каких-либо работ за пределами установленных границ участка без предварительного согласования с контролирующими органами.

4.2 Потребность объекта в минеральных и сырьевых ресурсах в период строительства и эксплуатации (виды, объемы, источники получения)

Планом разведки не предусмотрено потребности в минеральных и сырьевых ресурсах в период эксплуатации объекта.

4.3 Обоснование природоохранных мероприятий по регулированию водного режима и использованию нарушенных территорий

Для предотвращения возможных отрицательных воздействий при ведении работ по разведке на водные ресурсы, настоящим проектом предусмотрены водоохранные мероприятия, согласно требованиям статей 112,113,114,115 Водного Кодекса Республики Казахстан.

Работы на объектах планируется проводить в пределах контуров лицензионной площади. Технологические процессы в период проведения работ на карьерах не выходят за их пределы и позволят исключить воздействие на компоненты окружающей среды.

Охрана водных объектов:

С целью снижения негативного воздействия на водные ресурсы проектными решениями предусматриваются следующие мероприятия:

- внедрение технически обоснованных норм водопотребления;
- сбор хозяйственно-бытовых стоков в специальный герметичный выгреб с последующей откачкой и вывозом в спец. места, специализированной организацией на основании договора;
- на территории промплощадки предусмотрено устройство туалета с выгребной ямой, с ориентировочными размерами: длина 2,5м, ширина 2м, глубина 2м, обсаженные

железобетонными плитами, которые ежедневно дезинфицируются, периодически промываются каналопромывочной машиной и вычищаются ассенизационной машиной, содержимое вывозится специализированной организацией на основании договора;

- планировка территории с целью организованного отведения ливневых стоков с площадки предприятия;
- при производстве работ предусмотрены механизмы и материалы исключающие загрязнения территории;
- контроль за состоянием автотранспорта горной техники карьера будет производиться ежесменно, перед выездом на участок, заправка автотранспорта будет осуществлять за пределами карьера, на бетонированной площадке, для исключения возможности пролива топлива на почвы, воды и т.д.

Задачами охраны недр является:

- совершенствование применяемых и внедрение новых прогрессивных способов и систем разработки;
- сохранение забалансовых запасов и ранее законсервированных балансовых запасов полезных ископаемых или вовлечение их в отработку;
- использование вскрышных и вмещающих пород;
- рекультивацию земель, нарушенных горными выработками и т.д.

Горнопроходческие и буровые работы в пределах водоохранных зон не проектируются. По завершении геологической документации ствол скважины заполняется густым экологически чистым глинистым раствором, обсадные трубы извлекаются в полном объеме.

Горные выработки легкого типа (канавы, траншеи), после отбора проб и проведения всего комплекса химико-аналитических работ, рекультивируются в полном объеме.

Места обустройства полевых лагерей будут выбираться на отдаленном расстоянии от рек, водоемов и временных водотоков. В связи с этим отрицательное влияние на поверхностные и подземные воды проектируемые работы оказывать не будут, и попадание ГСМ, нечистот в них исключено.

4.4 Календарный план

ТОО «Cuprum Mining Group» планирует вести разведочные работы в течение 2023-2028 гг.

По степени изученности площадь блоков М-43-28-(10е-5б-9,10,14,15,19,20,24) соответствует поисковой стадии. На государственном балансе по площади блоков М-43-28-(10е-5б-9,10,14,15,19,20,24) запасы не числятся.

Сводная таблица объемов и затрат ГРР по лицензионной площади приведена в таблице 4.1.

Таблица 4.1

Сводная таблица объёмов и финансирования разведочных работ на участке Коктас-4

Виды работ	Ед. измер.	Ст-ть за ед, тыс.тг	Всего за период разведки		Разбивка по годам											
					1-й год		2-й год		3-й год		4-й год		5-й год		6-й год	
			Физ. объем	Ст-ть тыс.тг	Физ. объем	Ст-ть тыс.тг	Физ. объем	Ст-ть тыс.тг	Физ. объем	Ст-ть тыс.тг	Физ. объем	Ст-ть тыс.тг	Физ. объем	Ст-ть тыс.тг	Физ. объем	Ст-ть тыс.тг
Затраты на разведку, всего	**тыс. тг**			**379 789,9**		**41 450,4**		**78 828,8**		**78 841,6**		**79 064,6**		**84 960,5**		**16 644,0**
1. Подготовительные работы				**1500,0**		**1 500,0**										
- составление ПСД	проект	500,0	1	500,0	1	500,0										
- составление ОВОС	проект	1000,0	1	1000,0	1	1 000,0										
2. Полевые работы:																
Геологическое картирование:	**тыс. тг**			**1048,7**		**1048,7**										
- поисковые маршруты по сети 400х400	пог.км	25,0	38,5	962,5	38,5	962,5										
- отбор штуфных проб	проба	0,88	98	86,2	98	86,2										
Геохимические поиски по вторичным ореолам:	**тыс. тг**			**8480,1**		**8480,1**										
- ЛХ опробование, 200×200м (контроль 5%)	проба	3,42	399	1364,6	399	1 364,6										
- ЛХ опробование, 100×100м (контроль 5%)	проба	1,15	371	426,7	371	426,7										
- полевая пробоподготовка (ситование -1 мм)	проба	6,57	770	5058,9	770	5 058,9										
- камеральная обработка, написание отчета	отчет	1000,0	1	1000,0	1	1 000,0										
- построение геол. карты (50 000)	карта	630,0	1	630,0	1	630,0										
Топографические работы:				**2812,0**		**2 312,0**								**500,0**		
- топографическая съемка (м-б 1:2000)	кв.км	250,0	2	500,0									2	500,0		
- топографическое обеспечение наземных геофизических работ	кв.км	100,0	15,12	1512,0	15,12	1 512,0										
- выноска и инструментальная привязка фактического положения горных выработок и скважин	точка	10,0	80	800,0	80	800,0										
Горные работы:	**тыс. тг**			**18900,0**				**4725,0**		**4725,0**		**4725,0**		**4725,0**		
- проходка горных выработок мех. способом (канавы)	кан/куб.м	3,5	20/4000	14000,0			1000	3500,0	1000	3500,0	1000	3500,0	1000	3500,0		
- зачистка дна и стенок канав для отбора бороздовых проб	куб.м	0,50	800	400,0			200	100,0	200	100,0	200	100,0	200	100,0		
- засыпка горных выработок мех. способом с утрамбовкой и восстановлением почвенного слоя	куб.м	0,75	4800	3600,0			1200	900,0	1200	900,0	1200	900,0	1200	900,0		

- документация горных выработок, фотодокументация, контроль за процессом зачистки, закрытие с оформлением.	пог.м	0,45	2000	900,0			500	225,0	500	225,0	500	225,0	500	225,0		
Буровые работы:	**тыс. тг**			**157000,0**				**38200,0**		**38200,0**		**38200,0**		**42400,0**		
- колонковое бурение	скв/пог.м	37,0	40/4000	148000,0			1000	37000,0	1000	37000,0	1000	37000,0	1000	37000,0		
- геологическая документация керна скважин, фотодокументация	пог.м	0,7	4000	2800,0			1000	700,0	1000	700,0	1000	700,0	1000	700,0		
- алмазная распировка керна скважин на ½ части вдоль оси	пог.м	0,5	4000	2000,0			1000	500,0	1000	500,0	1000	500,0	1000	500,0		
Бурение гидрогеологических скважин	скв/пог.м	30,0	1/140	4200,0									140	4200,0		
Геофизические исследования скважин:				**8400,0**				**2100,0**		**2100,0**		**2100,0**		**2100,0**		
- КС, ПС	пог.м	0,7	4000	2800,0			1000	700,0	1000	700,0	1000	700,0	1000	700,0		
- ГК	пог.м	0,7	4000	2800,0			1000	700,0	1000	700,0	1000	700,0	1000	700,0		
- инклинометрия	пог.м	0,7	4000	2800,0			1000	700,0	1000	700,0	1000	700,0	1000	700,0		
Наземные геофиз. работы:	**тыс. тг**			**8763,2**		**8763,2**										
- магниторазведка + АГСМ. Съемка (аэро или БПЛА) масштаба 1:10 000	кв.км	181,1	15,1	2737,9	15,1	2737,9										
- магниторазведка + АГСМ. Камеральная обработка, написание отчета	отчет	1807,0	1	1807,0	1	1807,0										
- электроразведка. ВП-СГ. Полевые работы	км^2	614,8	2	1229,6	2	1229,6										
- электроразведка. ВП-СГ. Камеральная обработка, написание отчета	отчет	811,5	1	811,5	1	811,5										
- электроразведка. ВЭЗ. Профильная электротомография ВП	км	655,8	2	1311,6	2	1311,6										
- электроразведка. ВЭЗ. Камеральная обработка, написание отчета	отчет	865,6	1	865,6	1	865,6										
Отбор проб:	**тыс. тг**			**11000,0**				**2750,0**		**2750,0**		**2750,0**		**2750,0**		
- отбор бороздовых проб из горных выработок (вес пробы 13-15 кг) + 10% контр.	проба	1,0	2200	2200,0			550	550,0	550	550,0	550	550,0	550	550,0		
- отбор керновых проб + 10% контроля	проба	2,0	4400	8800,0			1100	2 200,0	1100	2200,0	1100	2200,0	1100	2200,0		
Итого, полевых работ:	**тыс. тг**			**216404,1**		**20604,1**		**47775,0**		**47775,0**		**47775,0**		**52475,0**		
3. Сопутствующие работы:	**тыс. тг**			**54101,0**		**5151,0**		**11943,8**		**11943,8**		**11943,8**		**13118,8**		
- снабжение полевых групп (8% от полевых работ)	тыс. тг			17312,3		1648,3		3822,0		3822,0		3822,0		4198,0		
- транспортировка (10% от п.р.)	тыс. тг			21640,4		2060,4		4777,5		4777,5		4777,5		5247,5		
- работы по разбивке полевого лагеря (7% от п.р.)	тыс. тг			15148,3		1442,3		3344,3		3344,3		3344,3		3673,3		
Всего, полевых работ:				**270505,1**		**25755,1**		**59718,8**		**59718,8**		**59718,8**		**65593,8**		
4. Камеральные	**тыс. тг**			**21000,0**		**1000,0**		**1000,0**		**1000,0**		**1000,0**		**1000,0**		**16000,0**

работы																
- камеральная обработка полевых материалов	бр/мес	500,0	12	6000,0	2	1000,0	2	1000,0	2	1000,0	2	1000,0	2	1000,0	2	1000,0
- оценка ресурсов по стандартам JORC	отчет	15000,0	1	15000,0											1	15000,0
5. Пробоподготовка	проба	2,4	7468	**17923,2**	868	**2083,2**	1650	**3 960,0**	1650	**3960,0**	1650	**3960,0**	1650	**3960,0**		
6. Лабораторные работы:	**тыс. тг**			**65884,6**		**10749,8**		**13783,7**		**13783,7**		**13783,7**		**13783,7**		
- многоэлементный хим. анализ с ICP-AES окончанием на 24 эл. (в т.ч. стандарты, дубл. дробл. и истир. -10%)	анализ	6,1	8128	49580,8	868	5294,8	1815	11071,5	1815	11071,5	1815	11071,5	1815	11071,5		
- атомно-абсорбционный анализ на золото	анализ	5,7	2320	13224,0	868	4947,6	363	2069,1	363	2069,1	363	2069,1	363	2069,1		
- внешний контроль (5%)	анализ	5,9	522	3079,8	86	507,40	109	643,1	109	643,1	109	643,1	109	643,1		
7. Обязательные платежи:	**тыс. тг**			**2977,0**		**362,3**		**366,3**		**379,2**		**602,1**		**623,1**		**644,0**
Плата за пользование земельными участками (арендный платеж)	тыс. тг			2977,0		362,25		366,35		379,16		602,14		623,07		644,00

4.5 Требования обеспечения мероприятий по радиационной безопасности

Радиационная безопасность обеспечивается соблюдением действующих Гигиенических нормативов «Санитарно-эпидемиологические требования к обеспечению радиационной безопасности», утвержденных приказом Министра национальной экономики Республики Казахстан от 27 февраля 2015 года № 155, а также Санитарных правил «Санитарно-эпидемиологические требования к обеспечению радиационной безопасности» утвержденных приказом Министра здравоохранения Республики Казахстан от 15 декабря 2020 года № ҚР ДСМ-275/2020.

Радиационная безопасность персонала, населения и окружающей природной среды обеспечивается при соблюдении основных принципов радиационной безопасности: обоснование, оптимизация, нормирование.

Принцип обоснования применяется на стадии принятия решения уполномоченными органами при проектировании новых источников излучения и радиационных объектов, выдаче лицензий, разработке и утверждении правил и гигиенических нормативов по радиационной безопасности, а также при изменении условий их эксплуатации.

Принцип нормирования обеспечивается всеми лицами, от которых зависит уровень облучения людей, который предусматривает не превышение установленных гигиеническими нормативами «Санитарно-эпидемиологические требования к обеспечению радиационной безопасности»; Закон Республики Казахстан «О радиационной безопасности населения». Оценка радиационной безопасности на объекте осуществляется на основе:

1) характеристики радиоактивного загрязнения окружающей среды;

2) анализа обеспечения мероприятий по радиационной безопасности и выполнения норм, правил и гигиенических нормативов в области радиационной безопасности;

3) вероятности радиационных аварий и их масштабе;

4) степени готовности к эффективной ликвидации радиационных аварий и их последствий;

5) анализа доз облучения, получаемых отдельными группами населения от всех источников ионизирующего излучения;

6) числа лиц, подвергшихся облучению выше установленных пределов доз облучения;

7) эффективности обеспечения мероприятий по радиационной безопасности и соблюдению санитарных правил, гигиенических нормативов по радиационной безопасности.

Общие требования к радиационной безопасности в организации должны включать:

1) соблюдение требований Закона Республики Казахстан «О радиационной безопасности населения», требований гигиенических нормативов «Санитарно-эпидемиологические требования к обеспечению радиационной безопасности» и других нормативных правовых актов Республики Казахстан в области обеспечения радиационной безопасности;

2) разработку контрольных уровней радиационных факторов в организации и зоне наблюдения с целью закрепления достигнутого уровня радиационной безопасности, а также инструкций по радиационной безопасности;

3) планирование и осуществление мероприятий по обеспечению и совершенствованию радиационной безопасности в организации;

4) систематический контроль радиационной обстановки на рабочих местах, в помещениях, на территории организации;

5) проведение регулярного контроля и учета индивидуальных доз облучения персонала;

6) регулярное информирование персонала об уровнях ионизирующего излучения на их рабочих местах и о величине полученных ими индивидуальных доз облучения;

7) подготовку и аттестацию по вопросам обеспечения радиационной безопасности руководителей и исполнителей работ, специалистов служб радиационной безопасности, других лиц, постоянно или временно выполняющих работы с источниками излучения;

8) проведение инструктажа и проверку знаний персонала в области радиационной безопасности;

9) проведение предварительных (при поступлении на работу) и периодических медицинских осмотров персонала;

10) своевременное информирование государственных органов, уполномоченных осуществлять государственное управление, государственный надзор и контроль в области обеспечения радиационной безопасности, о возникновении аварийной ситуации, о нарушениях технологического регламента, создающих угрозу радиационной безопасности;

11) выполнение заключений, постановлений и предписаний должностных лиц государственных органов, осуществляющих государственное управление, государственный надзор и контроль в области обеспечения радиационной безопасности.

Радиационная безопасность населения должна обеспечиваться следующими требованиями:

1) созданием условий жизнедеятельности людей, отвечающих требованиям Закона Республики Казахстан «О радиационной безопасности населения», гигиенических нормативов «Санитарно-эпидемиологические требования к обеспечению радиационной безопасности»;

2) организацией радиационного контроля;

3) эффективностью планирования и проведения мероприятий по радиационной защите в нормальных условиях и в случае радиационной аварии;

4) организацией системы информации о радиационной обстановке.

Требования по обеспечению радиационной безопасности населения распространяются на регулируемые природные источники излучения: изотопы радона и продукты их распада в воздухе помещений, гамма-излучение природных радионуклидов, содержащихся в строительных изделиях, природные радионуклиды в питьевой воде, удобрениях и полезных ископаемых.

Контроль за содержанием природных радионуклидов в строительных материалах и изделиях осуществляет организация-производитель. Значения удельной активности природных радионуклидов и класс опасности должны указываться в сопроводительной документации (паспорте) на каждую партию материалов и изделий.

В связи с вышеизложенным, специальных мероприятий по радиационной безопасности населения и работающего персонала при проведении работ не требуется.

5. ОЦЕНКА ВОЗДЕЙСТВИЯ НА ОКРУЖАЮЩУЮ СРЕДУ ОТХОДОВ ПРОИЗВОДСТВА И ПОТРЕБЛЕНИЯ

5.1 Виды и объемы образования отходов

В результате намечаемой производственной деятельности не прогнозируется образование отходов производства, т.к. проектом не предусматривается создание полевого лагеря и не планируется проведение ремонтных работ спецтехники в связи с небольшим объемом полевых работ.

В процессе производственных работ и жизнедеятельности персонала предприятия на участке проведения разведочных работ отходы потребления представлены только ТБО. Так как ремонта спецтехники на данном участке выполняться не будет, отходы производства отсутствуют.

1. Твердо-бытовые отходы (200301)

Расчет произведен согласно п. 2.44 «Методики разработки проектов нормативов предельного размещения отходов производства и потребления» (приложение №16 к приказу Министра охраны окружающей среды Республики Казахстан от 18.04.2008 г.).

Общее годовое накопление бытовых отходов (отходы пищи, бумага и др.) рассчитывается по формуле: $M_{обр} = n * т * р$, т/год

где: n – удельная санитарная норма накопления отходов, $м^3$/год на человека;

т – численность персонала;

р – средняя плотность отходов, $т/м^3$.

Численность персонала, работающего на предприятии - 25 человек.

Норма накопления ТБО – 0,3 $м^3$/год. Плотность ТБО – 0,25 $т/м^3$.

Годовое количество утилизированных и сжигаемых отходов равно нулю.

$$M_{обр} = ((0,3 \times 25 \times 0,25)/365)*180 = 0,93 \text{ т/год}$$

Норматив образования твердых бытовых отходов составляет 0,93 тонн в год.

Согласно Классификатору отходов, утвержденного Приказом и.о. Министра экологии, геологии и природных ресурсов Республики Казахстан от 6 августа 2021 года № 314, ТБО относятся к неопасным отходам, код 200301.

Предложения по лимитам накопления **(с учетом сортировки)** отходов производства и потребления при разведочных работах представлены в таблице 5.1.

Таблица 5.1

Лимиты накопления отходов на 2023-2027 гг.

Наименование отходов	Объем накопленных отходов на существующее положение, т/год	Лимит накопления, т/год
1	2	3
Всего :	**-**	**0,93**
в т.ч. отходов производства	**-**	**-**
отходов потребления	**-**	**0,93**
Опасные отходы		
-	-	-
Неопасные отходы		
Твердые бытовые отходы:	-	0,93
- отходы бумаги и картона	-	*0,31155*
- отходы пластмассы, пластика и т.п.	-	*0,1116*
- отходы стекла	-	*0,0558*
- металлы	-	*0,0465*
- резина (каучук)	-	*0,006975*
- пищевые отходы	-	*0,093*
- древесина	-	*0,01395*
- прочие твердые бытовые отходы	-	*0,290625*
Зеркальные отходы		
-	-	-

5.2 Особенности загрязнения территории отходами производства и потребления (опасные свойства и физическое состояние отходов)

Все образующиеся отходы на участке работ, при неправильном обращении, могут оказывать негативное влияние на окружающую среду.

Безопасное обращение с отходами предполагает их временное хранение в специальных помещениях, контейнерах и площадках, постоянный контроль количества отходов и своевременный вывоз на переработку или захоронение на полигоны на договорной основе.

В ТОО «Cuprum Mining Group» предусмотрен контроль:

- за объемом образования отходов;
- за транспортировкой отходов на участке;
- за временным хранением и отправкой отходов на спецпредприятия.

На предприятии ведется работа по внедрению системы управления отходами, полностью соответствующей действующим нормативам РК и международным стандартам. В целях минимизации экологической опасности и предотвращения отрицательного воздействия на окружающую среду в части образования, обезвреживания, временного складирования и утилизации отходов на месторождении налажена система внутреннего и внешнего учета и слежения за движением производственных и бытовых отходов.

Влияние отходов производства и потребления на природную окружающую среду при хранении будет минимальным при условии выполнения соответствующих санитарно-эпидемиологических и экологических норм Республики Казахстан и направленных на минимизацию негативных последствий антропогенного вмешательства в окружающую среду.

В случае неправильного сбора, хранения и транспортировки всех видов отходов может наблюдаться негативное влияние на все компоненты окружающей среды: атмосферный воздух, подземные воды, почвенный покров, животный и растительный мир.

Эффективная система управления отходами является одним из ключевых моментов разрабатываемых природоохранных мероприятий. Складирование, размещение, а в дальнейшем по мере накопления вывоз на договорной основе сторонними организациями на утилизацию или захоронение отходов, осуществляемых на участке ТОО «Cuprum Mining Group» в настоящее время и планируемых в ближайшее время, производится для сведения к минимуму негативного воздействия на окружающую среду.

Правильная организация размещения, хранения и удаления отходов максимально предотвращает загрязнения окружающей среды. Это предполагает исключение, изменение или сокращение видов работ, приводящих к загрязнению отходами почвы, атмосферы или водной среды. Планирование операций по снижению количества отходов, их повторному использованию, утилизации, регенерации создают возможность минимизации воздействия на компоненты окружающей среды.

В компании разработана «Программа производственного экологического контроля ТОО «Cuprum Mining Group» и «Программа управления отходами». Контроль за отходами производства потребления будет сводиться к учету движения (поступление, хранение и вывоз) всех видов отходов, с указанием даты образования, краткой характеристики (тип), маркировки с учетом класса опасности, даты и способа хранения, утилизации.

Основными принципами проведения работ в области обращения с отходами являются:

* охрана здоровья человека, поддержание или восстановление благоприятного состояния окружающей природной среды и сохранение биологического разнообразия;

* комплексная переработка или утилизация отходов в целях уменьшения количества отходов на территории участка.

Воздействие на окружающую среду отходов, которые будут образовываться в процессе проведения работ, будет сведено к минимуму при условии соблюдения правил сбора, складирования, вывоза, утилизации и захоронения всех видов отходов. В целом же воздействие отходов на состояние окружающей среды по каждому из рассматриваемых вариантов может быть оценено как:

- пространственный масштаб воздействия – ограниченный (2) - площадь воздействия до 10 км^2 для площадных объектов или на удалении до 3 км от линейного объекта.

- временной масштаб воздействия – кратковременный (1) – продолжительность воздействия до 6 месяцев.

- интенсивность воздействия (обратимость изменения) – умеренная (3) – изменения среды превышают пределы природной изменчивости, приводят к нарушению отдельных компонентов природной среды, природная среда сохраняет способность к самовосстановлению поврежденных элементов.

Таким образом, интегральная оценка составляет 6 баллов, соответственно по показателям матрицы оценки воздействия, категория значимости присваивается низкая (2-8) – последствия воздействия испытываются, но величина достаточно низка, а также, находится в пределах допустимых стандартов.

5.3 Рекомендации по управлению отходами: накоплению, сбору, транспортировке, восстановлению (подготовке отходов к повторному использованию, переработке, утилизации отходов) или удалению (захоронению, уничтожению), а также вспомогательным операциям: сортировке, обработке, обезвреживанию); технологии по выполнению указанных операций

Весь объем отходов, образующийся при проведении работ, будет передан на основе договоров в специализированные организации, имеющие разрешительные документы на их захоронение, переработку и утилизацию.

Предложения по управлению отходами

Весь объем отходов, образующийся при проведении геологоразведочных работ, будет передан на основе договоров в специализированные организации, имеющие разрешительные документы на их захоронение, переработку и утилизацию.

В соответствии с приказом Министра здравоохранения Республики Казахстан от 23 апреля 2018 года № 187 «Об утверждении Санитарных правил «Санитарно-эпидемиологические требования к сбору, использованию, применению, обезвреживанию, транспортировке, хранению и захоронению отходов производства и потребления», на производственных объектах сбор и временное хранение отходов производства проводится на специальных площадках (местах), соответствующих классу опасности отходов.

Отходы по мере их накопления собирают раздельно для каждой группы отходов в соответствии с классом опасности.

Согласно п.1 ст. 320 Экологического Кодекса РК:

- **временное хранение отходов** – это складирование отходов производства и потребления лицами, в результате деятельности которых они образуются, в местах временного хранения и на сроки, определенные проектной документацией (но не более шести месяцев), для их последующей передачи организациям, осуществляющим операции по утилизации, переработке, а также удалению отходов, не подлежащих переработке или утилизации;

- **размещение отходов** – хранение или захоронение отходов производства и потребления;

- **хранение отходов** – складирование отходов в специально установленных местах для последующей утилизации, переработки и (или) удаления

- **захоронение отходов** – складирование отходов в местах, специально установленных для их безопасного хранения в течение *неограниченного срока.*

Твердо-бытовые отходы

В соответствии п.56 и п.58 приказа Министра здравоохранения Республики Казахстан от 23 апреля 2018 года № 187 «Об утверждении Санитарных правил «Санитарно-эпидемиологические требования к сбору, использованию, применению, обезвреживанию, транспортировке, хранению и захоронению отходов производства и потребления», контейнеры для сбора **ТБО** оснащают крышками. Срок хранения твердо-бытовых отходов в контейнерах при температуре 0°С и ниже допускается не более трех суток, при плюсовой температуре не более суток.

Учитывая, что предприятие относится к промышленному сектору, морфологический состав ТБО принят по Приложению №16 к приказу №100-п от 18.04.2008 г., при этом содержание отходов бумаги и древесины принято по Приложению №11 к приказу №221-Ѳ от 12.06.2014 г, а также включены отходы резины.

Данный морфологический состав ТБО приведен в целях соблюдения требований и положений статьи 333 Экологического кодекса РК, приказа и.о. Министра охраны окружающей среды РК от 2 августа 2007 г. № 244-п «Об утверждении перечней отходов для размещения на полигонах различных классов» (с учетом изменений и дополнений по приказу Министра энергетики РК от 24.08.2017 г. №296), приказа и.о. Министра энергетики РК от 19 июля 2016 г. № 332 «Об утверждении критериев отнесения отходов потребления ко вторичному сырью».

В таблице ниже приведен перечень компонентов ТБО, относящихся к вторичному сырью и запрещенных к приему для захоронения на полигонах ТБО.

Состав отхода ТБО (вторичное сырье)

Наименование компонента	% содержание
Отходы бумаги, картона	33,5*
Отходы пластмассы, пластика и т.п.	12
Пищевые отходы	10
Отходы стекла	6
Металлы	5
Древесина	1,5*
Резина (каучук)	0,75*
Итого:	**68,75**

** - среднее содержание принято по Приложению №11 к приказу Министра окружающей среды и водных ресурсов РК от 12.06.2014 г. №221-Ѳ.*

На территории предприятия будет осуществляться раздельный сбор следующих компонентов ТБО: отходы бумаги, картона, отходы пластмассы, пластика, пищевые отходы, отходы стекла, металлы, древесина, резина (каучук). Сбор будет осуществляться в контейнерах, оснащенных крышкой, на территории промплощадки.

Весь объем ТБО, образующийся при эксплуатации, будет передан на основе договора в специализированные организации, имеющие разрешительные документы на их захоронение, переработку и утилизацию.

5.4 Виды и количество отходов производства и потребления

Объем образование отходов производства и потребления указано в разделе 5.1.

6. ОЦЕНКА ФИЗИЧЕСКОГО ВОЗДЕЙСТВИЯ ОБЪЕКТА НА СОСТОЯНИЕ ОКРУЖАЮЩЕЙ ПРИРОДНОЙ СРЕДЫ

6.1 Оценка возможного теплового, электромагнитного, шумового, воздействия и других типов воздействия, а также их последствий

6.1.1 Тепловое воздействие

Тепловое загрязнение - тип физического (чаще антропогенного) загрязнения окружающей среды, характеризующийся увеличением температуры выше естественного уровня.

Потенциальными источниками теплового воздействия могут быть искусственные твердые покрытия, стены многоэтажных зданий, объекты предприятия с высокотемпературными выбросами. Усугубить ситуацию с тепловым загрязнением на территории предприятия может неправильная застройка, с нарушением условий аэрации, безветренная погода, недостаток открытых пространств, неблагоустроенные территории (отсутствие газонов, водных поверхностей и др.).

Учитывая условия застройки территории предприятия, а также отсутствие многоэтажных зданий, искусственных твердых покрытий, объектов с высокотемпературными выбросами, на участке оценочных работ теплового воздействия на окружающую среду оказано не будет.

Рассматриваемый участок не относится к категории крупных промышленных предприятий и превышение теплового загрязнения на его территории наблюдаться не будет.

6.1.2 Шумовое воздействие

Территория размещения производственного объекта расположена на открытой местности. Непосредственно на прилегающей территории отсутствуют какие-либо здания, сооружения, ВЛЭ.

Учитывая условия застройки территории предприятия (благоприятная аэрация), а также отсутствие многоэтажных зданий, искусственных твердых покрытий, объектов с высокотемпературными выбросами, на объекте теплового воздействия на окружающую среду оказано не будет.

На территории промплощадки предприятия отсутствуют источники высоковольтного напряжения.

К потенциальным источникам шумового воздействия на территории проектируемого участка отработки карьера будет относиться применяемое горнотранспортное оборудование.

Все оборудование, эксплуатируемое на территории предприятия, новое и его эксплуатация проводится в соответствии с техническими требованиями.

Интенсивность внешнего шума зависит от типа оборудования, его рабочего органа, вида привода, режима работы и расстояния от места работы.

Уровень шума от различных технических средств, применяемых при ведении горных работ, приведен в таблице 6.1.

Таблица 6.1

Уровни шума от техники

Вид деятельности	Уровень шума (дБ)
Автотранспорт	90
Бульдозер	91
Экскаватор	92

Снижение уровня звука от источника при беспрепятственном распространении происходит примерно на 3 дБ при каждом двукратном увеличении расстояния.

Снижение пиковых уровней звуков происходит примерно на 6 дБ. Поэтому, с увеличением расстояния происходит постепенное снижение среднего уровня звука.

При удалении от источника шума на расстояние до 200 метров происходит быстрое затухание шума, при дальнейшем увеличение расстояния снижения уровня звука происходит медленнее. Также следует учитывать изменение уровня звука в зависимости от направления и скорости ветра, характера и состояния прилегающей территории, рельефа территории.

Проектными решениями применены машины, которые обеспечивают уровень звука на рабочих местах, не превышающих 95 дБ, согласно требованиям ГОСТа 12.1.003-83 «ССБТ. Шум. Общие требования безопасности». Шумовые характеристики оборудования должны быть указаны в их паспортах.

Так как ближайшая селитебная зона находится на значительном расстоянии от промплощадки, настоящим проектом специальные мероприятия по снижению шумового воздействия не разрабатываются.

<u>Расчет уровня шума от отдельных точечных источников ведётся по формуле:</u>

В качестве контрольной точки для определения уровней шумового воздействия от предприятия выбрана точка на расстоянии 250 метров (расстояние от источников шума до границ СЗЗ).

Согласно техническим характеристикам оборудования, уровень шума от грузового автотранспорта составляет 90 дБ, уровень шума от экскаваторов – 92 дБ, уровень шума от бульдозера – 91 дБ.

$$L = L_w - 20 \cdot lg r + 10 \cdot lg \Phi - \frac{\beta_a r}{100} - 10 \cdot lg \Omega$$

Где: L_w- октавный уровень звуковой мощности, дБ;

Ф - фактор направленности источника шума (для источников с равномерным излучением *Ф*= 1);

Ω- пространственный угол излучения источника (2 рад)

r - расстояние от акустического центра источника шума до расчетной точки, 250 м (расчетная СЗЗ)

β_a- затухание звука в атмосфере, (среднее 10 дБ/км)

Расчет уровня шума от отдельных источников представлен в таблице

Наименование источника	*Lw*	*r*	*Ф*	*Ω*	β_a	*L, вБ*
Автотранспорт	90	250	1	2	10	30
Бульдозер	92	250	1	2	10	31
Экскаватор	91	250	1	2	10	31

Уровни звукового давления в выбранной расчетной точке от нескольких источников шума $L_{терсум}$ определяется по формуле:

$$L_{терсум} = 10 \lg \sum_{i=1}^{n} 10^{0,1 L_{терi}}$$

где $L_{терi}$ - ожидаемый уровень шума от конкретного источника в расчетных точках прилегающей территории, дБ.

$L_{терсум\ (карьер)}$ = 58,9 дБ

Результаты расчетов уровня шума в расчетной точке на границе СЗЗ и сравнение с нормативными показателями позволяет сделать вывод, что расчетный уровень шума на границе СЗЗ, при работе предприятия будет ниже установленных предельно допустимых уровней (ПДУ).

Для подтверждения расчетных данных по шумовому воздействию предприятия, необходимо ежегодно производить натурные исследования и измерения уровней физических воздействий на границе СЗЗ.

Для ограничения шума и вибрации на предприятии необходимо предусмотреть ряд таких мероприятий, как:

- содержание оборудования в надлежащем порядке, своевременное проведение технического осмотра и ремонта, правильное осуществление монтажа вращающихся и движущихся деталей частей оборудования и тщательная их балансировка;
- обеспечение персонала при необходимости противошумными наушниками или шлемами;
- прохождение обслуживающим персоналом медицинского осмотра не реже 1-го раза в год;
- проведение систематического контроля за параметрами шума и вибрации, выполняемого по договору со специализированной организацией.

Обслуживающий персонал должен иметь средства индивидуальной защиты от вредного воздействия пыли, шума и вибрации: комбинезоны из пыленепроницаемой ткани, респираторы, противошумовые наушники, антифоны, специальные кожаные ботинки с 4-х, 5-слойной резиновой подошвой.

На предприятии должен быть разработан и утвержден порядок работы в шумных условиях. Обеспечен контроль уровней шума и вибрации на рабочих местах, а также при вводе объекта в эксплуатацию и при замене оборудования.

Мероприятия по ограничению неблагоприятного влияния шума на работающих должны проводиться в соответствии с действующим стандартом «Шум. Общие требования безопасности». В связи с воздействием на работающих шума и вибраций на территории промплощадки предусмотрено помещение – бытовой вагончик для периодического отдыха и проведения профилактических процедур. По возможности звуковые сигналы должны заменяться световыми.

6.1.3 Вибрация

По своей физической природе вибрация тесно связана с шумом. Вибрация представляет собой колебание твердых тел или образующих их частиц. В отличие от звука, вибрации воспринимаются различными органами и частями тела. При низкочастотных колебаниях вибрации воспринимаются вестибулярным аппаратом человека, нервными окончаниями кожного покрова, а вибрации высоких частот воспринимаются подобно ультразвуковым колебаниям, вызывая тепловое ощущение. Вибрация подобно шуму, приводит к снижению производительности труда, нарушая деятельность центральной и вегетативной нервной системы, приводит к заболеваниям сердечнососудистой системы. Вибрация возникает вследствие вращательного или поступательного движения неуравновешенных масс двигателя и механических систем машин.

Борьба с вибрационными колебаниями заключается в снижение уровня вибрации самого источника возбуждения, а также применении конструктивных мероприятий на пути распространения колебаний. В плотных грунтах вибрационные колебания затухают медленнее и передаются на большие расстояния, чем в дискретных, например, в гравелистых.

Для ограничения интенсивности шума и вибрации настоящей корректировкой пересмотра проекта предусматриваются следующие мероприятия:

- установка на вентиляторы местного проветривания глушителей шума;
- не допускается работа добычных и проходческих комбайнов, погрузочных машин и вентиляторов, генерирующих шумы выше санитарных норм;
- оборудование звукопоглощающими кожухами редукторов и других источников шума, где это возможно;
- применение дистанционных методов управления высокошумными агрегатами (вентиляторы, компрессоры и др.);
- проведение своевременного и качественного ремонта оборудования;
- использование пневматических перфораторов и колонковых электросверл с пневмоподдержками и виброгасящими приспособлениями;
- при работе с пневмоперфораторами, отбойными молотками и электросверлами суммарное время контакта рук рабочего с ними не должно превышать 2/3 длительности рабочей смены;
- обеспечение всех рабочих, имеющих контакт с виброинструментами, специальными рукавицами из виброгасящих материалов, допущенных к применению органами санитарного надзора;
- оборудование с повышенными шумовыми характеристиками (вентиляторы, компрессоры и др.) размещено в выгороженных помещениях со звукоизоляцией.

Согласно проведенным научным исследованиям, уровни вибрации, развиваемые при эксплуатации горно-транспортного оборудования в пределах, не превышающих 63Гц (согласно ГОСТ 12.1.012-90), при условии соблюдения обслуживающим персоналом требований техники безопасности, не могут причинить вреда здоровью человека и негативно отразиться на состоянии фауны.

Для отдыха должны быть отведены места, изолированные от шума и вибрации; по возможности звуковые сигналы должны заменяться световыми.

На территории всех производственных участках отсутствуют источники высоковольтного напряжения свыше 300 кв, поэтому специальных мероприятий по снижению неблагоприятного воздействия электромагнитного излучения на здоровье персонала не разрабатываются.

При эксплуатации предприятия, необходимо ежегодно производить натурные исследования и измерения уровней физических воздействий на границе СЗЗ.

6.1.4 Мероприятия по защите от шума, вибрации и электромагнитного воздействия

В целях снижения пылевыделения на территории промплощадки предусмотрено гидроорошение пылящих поверхностей, внутриплощадочного и внутрикарьерного дорожного полотна посредством поливомоечной машины.

Применение пылеподавления позволит значительно снизить нагрузку намечаемой деятельности на атмосферный воздух прилегающей территории, в т.ч. жилой застройки.

Поскольку, производственная площадка предприятия не граничит с жилыми массивами и находится на значительном расстоянии от жилой застройки, а анализ уровня воздействия объекта на границе СЗЗ и жилой зоны показал отсутствие превышений нормативных показателей, как по выбросам химических примесей, так и по уровню физического воздействия, рекомендуется регулярно производить мониторинг технологических процессов с целью недопущения отклонений от регламента производства, своевременно осуществлять плановый ремонт существующих механизмов. Соблюдение технологии производства и техники безопасности позволит избежать нештатных ситуаций, сверхнормативных выбросов и превышения показателей гигиенических нормативов на границе СЗЗ и жилой застройке.

В период проведения работ также необходимо предусмотреть мероприятия организационного характера: регулярный текущий ремонт и ревизия всего применяемого оборудования с целью недопущения возникновения аварийных ситуаций; тщательная технологическая регламентация проведения работ, визуально обследование территории на соответствие содержания промплощадки санитарным и экологическим требованиям.

Учитывая условие отсутствия на промплощадке источников высоковольтного напряжения, специальных мероприятий по снижению неблагоприятного воздействия электромагнитного излучения на здоровье персонала не разрабатываются.

Для ограничения шума и вибрации на объекте необходимо предусмотреть ряд таких мероприятий, как:

- содержание оборудования в надлежащем порядке, своевременное проведение технического осмотра и ремонта, правильное осуществление монтажа вращающихся и движущихся деталей частей оборудования и тщательная их балансировка;
- обеспечение персонала при необходимости противошумными наушниками или шлемами;
- прохождение обслуживающим персоналом медицинского осмотра;
- проведение систематического контроля за параметрами шума и вибрации;
- для отдыха должны быть отведены места, изолированные от шума и вибрации.

Данные мероприятия должны соблюдаться согласно ст.43 Санитарные правила «Санитарно-эпидемиологические требования к атмосферному воздуху в городских и сельских населенных пунктов, условиями работы с источниками физических факторов, оказывающих воздействие на человека» утвержденные постановлением Правительства РК от 25 января 2012 года №168 и соответствовать Санитарным правилам «Санитарно-эпидемиологические требования к зданиям и сооружениям производственного назначения», утвержденные приказом Министра национальной экономики Республики Казахстан от 28 февраля 2015 года №174.

6.2 Характеристика радиационной обстановки в районе работ, выявление природных и техногенных источников радиационного загрязнения

Производственный объект – участок планируемых геологоразведочных работ не является объектом с повышенным радиационным фоном, на объекте не используются источники радиационного излучения.

Радиационная обстановка в районе работ благополучны, природные и техногенные источников радиационного загрязнения отсутствует.

7. ОЦЕНКА ВОЗДЕЙСТВИЯ ХОЗЯЙСТВЕННОЙ ДЕЯТЕЛЬНОСТИ НА ЗЕМЕЛЬНЫЕ РЕСУРСЫ И ПОЧВЫ

7.1 Общие сведения о состоянии и условиях землепользования

Участок работ административно расположен на территории Осакаровского района Карагандинской области и находится в 4-х км к северо-западу от пос. Родниковский, в 54-х км к северо-востоку от п. Молодежный и в 155 км на северо-восток от г. Караганды.

Описываемый участок работ (Коктас-4) расположен в Осакаровском районе Карагандинской области. Ближайшими крупными населенными пунктами являются пос. Молодежный, пос. Тельманское и г. Экибастуз. Исследуемый район соединен с ними асфальтовой трассой Павлодар-Караганда, а также грунтовыми дорогами, проходимыми почти круглый год, исключая время весенних паводков и снежных заносов зимой.

Район географически входит в зону Казахского мелкосопочника — Сары-Арку, в котором выделяются горы Нияз, Акдын, Шокай, Ерементау.

Координаты участка

№№ угловых точек	**Координаты угловых точек**	
	Северная широта	Восточная долгота
1	51° 09′ 00″	73° 58′ 00″
2	51° 09′ 00″	74° 00′ 00″
3	51° 06′ 00″	74° 00′ 00″
4	51° 06′ 00″	73° 59′ 00″
5	51° 05′ 00″	73° 59′ 00″
6	51° 05′ 00″	73° 58′ 00″
Площадь	**15,12 км^2**	

По степени изученности площадь блоков М-43-28-(10е-5б-9,10,14,15,19,20,24) соответствует поисковой стадии. На государственном балансе по площади блоков М-43-28-(10е-5б-9,10,14,15,19,20,24) запасы не числятся.

В недрах разведаны запасы каменного угля, мрамора, известняка, строительных материалов. На территории района работают крупнейшие предприятия, такие как Карагандинский филиал РГП «Канал имени К. Сатпаева» и угольный разрез «Молодежный» угольного департамента «Борлы».

7.2 Характеристика современного состояния почвенного покрова в районе деятельности

В настоящее время на территории существуют техногенные объекты как крупные, так и мелкие отработанные карьеры, и отвалы. Формированию современного техногенного ландшафта способствуют значительные перемещения масс земли на постройку дамб, железнодорожного полотна, асфальтированных и профилированных автодорог, что и приводит к процессам дефляции и плоскостного смыва. Почвообразующими породами являются малогумусные черноземы, но среди них преобладают разновидности тяжелого и среднесуглинистого состава.

Почвенный покров типичен для полупустынных зон, преобладают серовато-бурые и светло-каштановые почвы с участками солончаков. На возвышенных участках рельефа почвы практически отсутствуют.

7.3 Ожидаемое воздействие деятельности на почвенный покров

Почвенно-растительный слой снимается и складируется до полного выполнения всех работ.

Минимизация площади нарушенных земель будет обеспечиваться тем, что месторождение располагается строго в отведенных границах картограммы. В период проведения оценочных работ будет контролироваться режим землепользования, не допускается производство каких-либо работ за пределами установленных границ лицензионного участка без предварительного согласования с контролирующими органами.

Эксплуатация объекта будет выполняться с учетом технологической взаимосвязи между объектами и соблюдением санитарных и противопожарных требований.

7.4 Планируемые мероприятия и проектные решения в зоне воздействия по снятию, транспортировке и хранению плодородного слоя почвы и вскрышных пород, по сохранению почвенного покрова на участках, не затрагиваемых непосредственной деятельностью, по восстановлению нарушенного почвенного покрова и приведению территории в состояние, пригодное для первоначального или иного использования (техническая и биологическая рекультивация)

Согласно Земельному Кодексу Республики Казахстан собственники земельных участков и землепользователи обязаны проводить мероприятия, направленные на:

- защиту земель от истощения и опустынивания, водной и ветровой эрозии, селей, подтопления, заболачивания, вторичного засоления, иссушения, уплотнения, загрязнения отходами производства и потребления, химическими, биологическими, радиоактивными и другими вредными веществами, от других процессов разрушения;
- защиту земель от заражения карантинными объектами, чужеродными видами и особо опасными вредными организмами, их распространения, зарастания сорняками, кустарником и мелколесьем, а также от иных видов ухудшения состояния земель;
- рекультивацию нарушенных земель, восстановление их плодородия и других полезных свойств земли и своевременное вовлечение ее в хозяйственный оборот;
- снятие, сохранение и использование плодородного слоя почвы при проведении работ, связанных с нарушением земель.

В результате производственной деятельности объекта происходит нарушение земной поверхности. Основными объектами, при эксплуатации которых будет происходить нарушение земной поверхности, являются проходка канав и буровые работы.

В пределах площади, на которой будет размещена необходимая инфраструктура, включая дороги, почв, как таковых, также нет.

Мощность почвенно-растительного слоя на участке поисковых работ не превышает 10-20 см, и механическое воздействие на него будет осуществляться при проведении буровых работ и проходке канав. При ликвидации последствий нарушения земель недропользователь производит рекультивацию участков, на которых в настоящее время отсутствует плодородный почвенный слой путем распланировки нарушенной поверхности до состояния, максимально приближенного к первоначальному. Рекультивацию участков поверхности, имеющих в настоящее время плодородный почвенный слой, но нарушенных при ведении разведочных работ, осуществляет путем покрытия слоем плодородной почвы, снятой и сохраненной для этой цели.

Рекультивации подлежат все участки (обратная засыпка вынутым грунтом канав, зумпфов, врезов), нарушенные в процессе работ. Возврат слоя ПРС производится в конце всех работ.

Также с целью предотвращения загрязнения почв горюче-смазочными материалами к работе допускается технически исправный транспорт. Заправка спецтехники осуществляется специальным топливозаправщиком. Ремонтные работы проводятся за пределами площадки в специализированных мастерских.

Охрана земель включает систему правовых, организационных, экономических, технологических и других мероприятий, направленных на охрану земли, как части окружающей среды. В этих целях в Республике Казахстан ведется мониторинг, который представляет собой систему базовых (исходных), оперативных и периодических наблюдений за качественным и количественным состоянием земельного фонда.

Социально-экологический результат рекультивации заключается в создании благоприятных условий для жизнедеятельности человека и функционирования экологических систем в районе расположения нарушенных земель и предусматривает следующие виды:

- природоохранный результат – устранение экологического ущерба причиняемого нарушенными землями, в период осуществления рекультивационных работ независимо от направления рекультивации;
- природовосстановительный результат – создание условий в районе размещения нарушенных земель после их рекультивации, наиболее отвечающих социально-экологическим требованиям (санитарно-гигиеническим, эстетическим, рекреационным и др.)

7.5 Организация экологического мониторинга почв

Для выявления изменений состояния почв, как компонента окружающей среды, их оценки. Непосредственной целью мониторинга почвенно-растительного покрова является контроль показателей состояния грунтов на участках, подвергающихся техногенному воздействию.

Так как почва обладает способностью биологического самоочищения: в почве происходит расщепление попавших в нее отходов и их минерализация, в конечном итоге почва компенсирует за их счет утраченные минеральные вещества. Если в результате перегрузки почвы будет утерян любой из компонентов ее минерализирующей способности, это неизбежно приведет к нарушению механизма самоочищения и к полной деградации почвы. Мониторинг почвенно-растительного покрова настоящим проектом не предусмотрен.

8. ОЦЕНКА ВОЗДЕЙСТВИЯ НА РАСТИТЕЛЬНОСТЬ

8.1 Современное состояние растительного покрова в зоне воздействия объекта

Растительность - степная (засушливой зоны), произрастают засухоустойчивые травы. Древесная и кустарниковая растительность встречается в основном по берегам рек и в оврагах.

Растительность в районе расположения предприятия скудная и представлена редким типчаково-ковыльно-полынным травяным покровом (полынь, ковыль, типчак, солодка, карагана и др.).

В данной местности произрастают такие травянистые и кустарниковые растения как: полынь австрийская, ковыль восточный, типчак, овсяница бороздчатая, солодка Коржинского, овсец пустынный, суренка прямая, пырей гребневидный (житняк), грудница мохнатая, острец, люцерна Траутфеттера, карагана, шиповник иглистый.

Полынь - многолетнее травянистое растение или полукустарник с прямостоящими стеблями. Беловатое на густых тонких стеблях с шелковистыми волосками, корневище тонкое стелящееся, деревянистое. Стебли густо лиственные, ветвистые, листья нижние стеблевые короткочеренковые, остальные сидячие, с долями при основании. Растет в степной и пустынных зонах на солонцеватых лугах, в долинах рек, около дорог и на залежах.

Ковыль восточный. Многолетние травы высотой 10 – 30 см, стебель прямой, голый или гладкий, листья свернутые острошероховатые. Растет по сухим щебнистым степям и каменистым склонам.

Типчак, овсяница бороздчатая. Многолетние травы с плоскими или щитовидными– свернутыми листьями высотой 30 – 60 см, сероземное, образует плотные дерновины, стебли гладкие или слегка шероховатые, листья нитевидные, сложенные, с глубокими продольными бороздками по бокам. Растет в степях, на степных, сухих и солонцеватых лугах по степным склонам.

Солодка Коржинского. Многолетние корневищные травы высотой 40 – 70 см., стебель прямостоящий, ветвистый или простой, более или менее густо усаженный клейкими коричневыми железками, голый или редко и преимущественно в верхней части с рассеянными волосками. Растет в солонцеватых степях, на лугах и пустынной зоне.

Овсец пустынный. Многолетние травы высотой 30 – 60 см, образует плотные дерновики, стебли тонкие, голые под соцветием шероховатые, листья щетовидносвернутые, голые или слегка опущенные, равны стеблям или несколько короче. Растет в сухих степях и на сухих склонах.

Пырей гребневидный (Житняк). Многолетняя трава высотой 25 – 70 см. Образует дерновины, стебель под наклоном обычно слегка опушенный, реже голый, листья узко линейные, свернутые или плоские со свернутыми краями. Растет в сухих степях, по степным склонам гор и холмов. Кормовая трава.

Грудница мохнатая. Многолетняя трава с прямостоящим более или менее равномерно олиственными стеблями высотой 15 – 35 см. Стебли обычно многочисленные прямостоящие, в верхней части разветвленные, с косо вверх направленными веточками, заканчивающимися одной или несколькими корзинками на ножках, листья продолговатые. Растет в степях на солонцах, каменистых склонах.

Острец. Многолетний злак из рода колосняк. По внешнему виду сходен с пыреем ползучим, размножается преимущественно корневищами, злостный сорняк хлебных. Растет степях и солонцеватых склонах.

Карагана. Ветвистый, слабоколючий кустарник, 0.5 – 2 м высотой, с прямыми пробегами и ветвями, одетыми темной, зеленовато – или желтовато – серой корой; прилистники ланцетно-шиловидные, опадающие или твердеющие и остающиеся в виде колючек. Растет зарослями на склонах, шлейфах и логах, террасах, рек. Карагана –

декоративный кустарник для озеленения степной зоны, молодые побеги, и листья поедаются овцами и крупным рогатым скотом

Растительность, занесенная в Красную Книгу, на рассматриваемой территории отсутствует.

8.2 Характеристика факторов среды обитания растений, влияющих на их состояние

Воздействие на растительный покров выражается через нарушение растительного покрова и посредством выбросов загрязняющих веществ в атмосферу, которые оседая, накапливаются в почве и растениях.

Воздействие от реализации проекта в основном будет связано с повышением концентрации взвешенных частиц, которая нормализуется примерно через 1-2 дня после окончания работ, что приведет к прекращению воздействия.

Когда содержание пыли придёт в норму, растительность полностью восстановится.

Поглощенная пыль будет смыта дождем. После окончания работ растительность сможет восстановиться.

Таким образом, территория воздействия на растительный мир будет ограничена участком ликвидации последствий, значимость воздействия низкая вследствие непродолжительности воздействия и полного восстановления растений после окончания работ.

8.3 Характеристика воздействия объекта и сопутствующих производств на растительные сообщества территории

Планом геологоразведочных работ не предусматривает негативное влияние на растительный мир. Воздействия на среду обитания растений будут минимальным. Работы на производственном объекте планируется проводить в пределах производственной площадки. Технологические процессы в период проведения работ на месторождении, позволят рационально использовать проектируемые площади и объекты, внедрить замкнутую систему оборотного процесса, все это приведет к минимальному воздействию на растительный мир.

8.4 Обоснование объемов использования растительных ресурсов

Настоящим проектом геологоразведочных работ растительные ресурсы не используются.

8.5 Определение зоны влияния планируемой деятельности на растительность

Зона влияния планируемой деятельности на растительность в качественной оценке предполагается локальной и не выходящей за границы лицензионного участка.

На период проведения работ, влияние на растительность крайне низко. По результатам расчетов приземных концентраций видно, что выбросы загрязняющих веществ существенно не влияют на растительный мир, превышения по всем ингредиентам на границе СЗЗ не наблюдается. Проведение мониторинга не требуется.

8.6 Ожидаемые изменения в растительном покрове (видовой состав, состояние, продуктивность сообществ, оценка адаптивности генотипов, хозяйственное и функциональное значение, загрязненность, пораженность вредителями), в зоне действия объекта и последствия этих изменений для жизни и здоровья населения

Изменения в растительном покрове (видовой состав, состояние, продуктивность сообществ, оценка адаптивности генотипов, хозяйственное и функциональное значение, загрязненность, пораженность вредителями), в зоне действия объекта не ожидаются, в связи с чем, последствия для жизни и здоровья населения отсутствуют.

8.7 Рекомендации по сохранению растительных сообществ, улучшению их состояния, сохранению и воспроизводству флоры, в том числе по сохранению и улучшению среды их обитания

Проектом рекомендуется выполнение ряд мероприятий по сохранению растительных сообществ и улучшению их состояния:

– строгое соблюдение границ земельного отвода под объекты намечаемой деятельности. Постоянный контроль за соблюдением установленных границ земельного отвода для сохранения почвенно-растительного покрова на прилегающих территориях и сохранения естественных местообитаний;

– в случае обнаружения редких видов на территории намечаемой деятельности приостановить работы на соответствующем участке и сообщить об этом уполномоченному органу (Департамент недропользования и природных ресурсов) и предусмотреть мониторинг обнаруженных охраняемых и редких видов фауны;

– взять на учет места произрастания редких видов;

– вести за редкими растениями наблюдения и разработать мероприятия по охране видов;

– ограничивать выпас скота на данной территории;

– проведение инструктажа с персоналом на предмет обнаружения редких видов растений, занесенных в Красные книги, а также проведение просветительской работы с персоналом по выполнению природоохранных мероприятий;

– пересадка редких и охраняемых видов растений в случае их обнаружения, по решению уполномоченного органа;

– соблюдение мер противопожарной безопасности.

Необходимо обратить внимание на то, что согласно пункту 15 статьи 1 Закона Республики Казахстан №175 «Об особо охраняемых природных территориях» от 07 июля 2006 года редкие и находящиеся под угрозой исчезновения - виды растений и животных являются объектами государственного природно-заповедного фонда.

Согласно пункту 2 статьи 78 Закона Республики Казахстан №175 «Об особо охраняемых природных территориях» от 07 июля 2006 года, физические и юридические лица обязаны принимать меры по охране редких и находящихся под угрозой исчезновения видов растений и животных.

8.8 Мероприятия по предотвращению негативных воздействий на биоразнообразие, его минимизации, смягчению, оценка потерь биоразнообразия и мероприятия по их компенсации, а также по мониторингу проведения этих мероприятий и их эффективности

Организация мониторинга за состоянием растительного покрова сводится к визуальному наблюдению за растениями в теплый период года в период проведения работ.

9. ОЦЕНКА ВОЗДЕЙСТВИЕ НА ЖИВОТНЫЙ МИР

9.1 Исходное состояние водной и наземной фауны

Состояние животного мира обуславливается как природными, так и антропогенными факторами. Однако если изменение условий среды обитания происходит под воздействием естественных процессов, изменения в экосистемах происходят эволюционным путем, то при доминирующем влиянии антропогенных факторов неблагоприятные изменения могут иметь скачкообразный характер, что в большинстве случаев ведет к разрушению сложившихся экосистем. Степень воздействия на животный мир при осуществлении хозяйственной деятельности определяется сохранностью биологического разнообразия животного мира территории исследования.

На территории, прилегающей к месторождению, водятся около 20 видов млекопитающих, не менее 50 видов птиц, 5 видов рептилий, 2 вида амфибий и около 10 видов рыб. Особенно характерны для данного района грызуны, хищники и зайцеобразные. Среди грызунов широко представлены различные полевки, пеструшка степная, суслик рыжеватый и тушканчик. Годами бывают много зайцев, особенно беляка.

Среди птиц распространены приуроченные к пригородной зоне голуби, ворона обыкновенная, синица европейская, также встречаются овсянка белошапочная, иволга.

После малоснежных, несуровых зим достигает высокой численности куропатка серая. Летом по лугам и луговым степям встречается перепел. Из птиц самым крупным и редким в лесостепи является орел-могильник. Зимой встречается чечетки, снегири обыкновенный и длиннохвостый, синицы, и др.

Из рептилий широко распространены ящерица прыткая, гадюка степная, из амфибий – жаба зеленая, лягушка остромордая.

На территории района расположен Белодымовский (Акдынский) зоологический заказник, который находится в 40 км от пос. Молодежный. В нем отмечено 80 видов птиц и 33 вида млекопитающих.

Непосредственно на площади работ редкие виды животных, занесенные в Красную книгу Республики Казахстан, отсутствуют. Пути миграции отсутствует.

9.2 Характеристика воздействия объекта на видовой состав, численность фауны, ее генофонд, среду обитания, условия размножения, пути миграции и места концентрации животных в процессе строительства и эксплуатации объекта, оценка адаптивности видов

Воздействие на животный мир выражается через нарушение привычных мест обитания животных, а также влияния внешнего шума.

Одним из факторов, влияющих на состояние животного мира, является нарушение привычных, и свойственных каждому виду мест обитания животных.

Реализация проекта не повлечет за собой вытеснение и нарушения мест обитания животных.

Обитающие здесь животные приспособились к измененным условиям на прилегающих территориях. Такими животными являются мыши, полевки, птицы отряда воробьиных и другие.

Немаловажную роль во влиянии на состояние животного мира играет фактор внешнего шума. Обитающие на близ существующих путей животные, адаптировались к шуму транспорта. Проектные решения не повлекут за собой существенного отрицательного влияния шума на животный мир.

9.3 Возможные нарушения целостности естественных сообществ, среды обитания, условий размножения, воздействие на пути миграции и места концентрации

животных, сокращение их видового многообразия в зоне воздействия объекта, оценка последствий этих изменений и нанесенного ущерба окружающей среде

Нарушения целостности естественных сообществ, среды обитания, условий размножения, воздействие на пути миграции и места концентрации животных, сокращения их видового многообразия в зоне воздействия объекта не ожидается, так как геологоразведочные работы носят незначительный и кратковременный характер.

9.4 Мероприятия по предотвращению негативных воздействий на биоразнообразие, его минимизации, смягчению, оценка потерь биоразнообразия и мероприятия по их компенсации, мониторинг проведения этих мероприятий и их эффективности (включая мониторинг уровней шума, загрязнения окружающей среды, неприятных запахов, воздействий света, других негативных воздействий на животных)

Несмотря на минимальное воздействие, для снижения негативного влияния на животный и растительный мир в целом, необходимо выполнение следующих мероприятий:

1. не допускаются любые действия, которые могут привести к гибели сокращению численности или нарушению среды обитания объектов животного мира;
2. инструктаж персонала о недопустимости охоты на животный мир, уничтожение пресмыкающихся;
3. запрещение кормления и приманки диких животных и их изъятие;
4. запрещение любого вида охоты и браконьерства;
5. запрещено внедорожное перемещения автотранспорта;
6. запрещается уничтожение животных, разрушение их гнёзд, нор, жилищ;
7. поддержание в чистоте территории промплощадки и прилегающих площадей, отходы потребления и производства хранить в контейнерах с крышками на оборудованных площадках;
8. обязательное соблюдение границ территорий, отведенных в постоянное или временное пользование для осуществления производственной деятельности;
9. запрещение уничтожения растительности и иные действия, ухудшающие условия среды обитания животных;
10. обеспечение соответствия используемой техники экологическим требованиям (по токсичности отработанных газов, по шумовым характеристикам);
11. недопущение проливов нефтепродуктов и других реагентов, а в случае их возникновения оперативная ликвидация;
12. запрещается под кроной деревьев складировать материалы и ставить машины, технику.

Для сохранения объектов животного мира, занесённых в Красную книгу РК, предусматриваются следующие мероприятия:

- все мероприятия, указанные выше;
- в случае обнаружения гнездования или обитания позвоночных на территории проведения работ, необходимо создать зону покоя и сообщить в РГУ «Карагандинская областная территориальная инспекция лесного хозяйства и животного мира Комитета лесного хозяйства министерства экологии, геологии и природных ресурсов Республики Казахстан»;
- не допускать любые действия, которые могут привести к гибели редких и находящихся под угрозой исчезновения животных;
- не допускать любые действия, которые могут привести к сокращению численности или нарушению среды обитания редких и находящихся под угрозой исчезновения видов животных;

– по согласованию с госорганом возможна организация переноса гнезд в сходные условия (с привлечением специалистов – орнитологов) с последующим установлением охранной зоны и мониторингом.

– мониторинг обнаруженных редких и находящихся под угрозой исчезновения видов птиц;

– проведение инструктажа с персоналом, определение четких запретов (запрещается охота, провоз оружия и собак);

– соблюдение мер противопожарной безопасности;

– ознакомление сотрудников с предполагаемыми видами животного мира, местообитание которых возможно на территории проведения работ (за границами земельного отвода). На территории площадки временного размещения бытовых и административных помещений организовать информационный стенд с видами птиц, занесенных в Красную книгу РК;

– юридические и физические лица, виновные в незаконной добыче (сборе) или уничтожении, а также в незаконном вывозе, скупке, продаже, пересылке и хранении видов фауны и флоры, внесенных в Красные книги, несут административную, уголовную и иную ответственность, предусмотренную действующим законодательством РК. Причиненный ущерб взыскивается в установленном законом порядке по соответствующим таксам;

- проведение мероприятий по защите растительного и животного мира,

- проведение совместных акций по природоохранным мероприятиям по защите животного и растительного мира;

- приостановление работы во время миграции редких и находящихся под угрозой исчезновения видов животных;

- нарушение законодательства Республики Казахстан в области охраны, воспроизводства и использования животного мира влечет ответственность, установленную законами Республики Казахстан.

Для сохранения редких и находящихся под угрозой исчезновения объектов животного мира, занесённых в Красную книгу Республики Казахстан, предусмотрены мероприятия, которые в том числе включают перенос гнезд в сходные условия с последующим установлением охранной зоны и мониторингом. Перенос гнезда подразумевает установку гнездовой платформы для облегчения строительства нового гнезда. Гнездовая платформа устанавливается заранее, желательно в летний период, тогда, когда птицы гнездятся еще в своем гнезде, которое должно пойти под "снос", чтобы они присмотрелись к ней, знали о его существовании. Само гнездо может убираться только в зимний период, когда птиц нет на гнездовой территории.

В целом, при строгом выполнении всех проектных решений и рекомендуемых мероприятий воздействие на животный и растительный мир можно оценить, как допустимое.

При проведении разведочных работ необходимо соблюдать требования п. 8 ст. 257 Экологического кодекса РК от 02.01.2021 г. и ст. 17 Закона РК от 09.07.2004 г. №593 «Об охране, воспроизводстве и использовании животного мира» и должны предусматриваться и осуществляться мероприятия по сохранению среды обитания и условий размножения объектов животного мира, путей миграции и мест концентрации животных, а также обеспечиваться неприкосновенность участков, представляющих особую ценность в качестве среды обитания диких животных.

9.5 Программа для мониторинга животного мира

Организация мониторинга за состоянием животного мира сводится к визуальному наблюдению за птицами в весенний и осенний период их перелетов и организации визуального наблюдения за появлением на территории объекта животных в период работ.

Учитывая вышеизложенное, обращаем внимание на то, что согласно пункту 15 статьи 1 Закона Республики Казахстан №175 «Об особо охраняемых природных территориях» от 07 июля 2006 года редкие и находящиеся под угрозой исчезновения - виды растений и животных являются объектами государственного природно-заповедного фонда.

Согласно пункту 2 статьи 78 Закона Республики Казахстан №175 «Об особо охраняемых природных территориях» от 07 июля 2006 года, физические и юридические лица обязаны принимать меры по охране редких и находящихся под угрозой исчезновения видов растений и животных.

В технологическом процессе проектируемого предприятия не используются вещества и препараты, представляющие опасность для флоры и фауны.

Следовательно, прогнозировать значительные отклонения в степени воздействия осуществляемых работ на животный и растительный мир, оснований нет.

Предприятию необходимо при проведении разведочных работ на участке соблюдать требования п. 8 ст. 250 Экологического кодекса РК и ст. 17 Закона РК от 09.07.2004 г. №593 «Об охране, воспроизводстве и использовании животного мира»: при проведении геолого-разведочных работ должны предусматриваться и осуществляться мероприятия по сохранению среды обитания и условий размножения объектов животного мира, путей миграции и мест концентрации животных, а также обеспечиваться неприкосновенность участков, представляющих особую ценность в качестве среды обитания диких животных.

На рассматриваемом этапе работ, приведенный перечень мероприятий предусматривает все основные факторы негативного воздействия на растительный и животный мир и, с учетом сделанных предложений, считается достаточным для обеспечения охраны флоры и фауны.

10. ОЦЕНКА ВОЗДЕЙСТВИЙ НА ЛАНДШАФТЫ И МЕРЫ ПО ПРЕДОТВРАЩЕНИЮ, МИНИМИЗАЦИИ, СМЯГЧЕНИЮ НЕГАТИВНЫХ ВОЗДЕЙСТВИЙ, ВОССТАНОВЛЕНИЮ ЛАНДШАФТОВ В СЛУЧАЯХ ИХ НАРУШЕНИЯ

Район географически входит в зону Казахского мелкосопочника — Сары-Арку, в котором выделяются горы Нияз, Акдын, Шокай, Ерементау.

В недрах разведаны запасы каменного угля, мрамора, известняка, строительных материалов. На территории района работают крупнейшие предприятия, такие как Карагандинский филиал РГП «Канал имени К. Сатпаева» и угольный разрез «Молодежный» угольного департамента «Борлы».

Геолого-экологическая обстановка региона в целом удовлетворительная, за исключением 50 % площади, примыкающей к г. Караганды и автомобильным дорогам, а также к окрестностям крупных поселков и месторождений полезных ископаемых.

При проведении работ по разведке ТПИ рекомендуется выполнять рекомендации для сохранения целостности ландшафта:

- Вести строгий контроль за правильностью проведения земляных работ;
- Обеспечить опережающее ведение вскрышных работ;
- Следить за состоянием автомобильных дорог, предусмотреть регулярное орошение и планировку полотна автодорог, тем самым снизить величину транспортных потерь, увеличить пробег автотранспорта и уменьшить вредное воздействие выхлопов на окружающую среду;
- Вести постоянную работу среди ИТР, служащих и рабочих карьера по пропаганде экологических знаний;
- Разработать комплекс мероприятий по охране недр и окружающей среды;
- Предотвращение загрязнения окружающей среды при проведении геологоразведочных работ (разлив нефтепродуктов и т.д.);
- Обеспечение экологических требований при складировании и размещении промышленных и бытовых отходов;
- Сохранение естественных ландшафтов.

И другие требования согласно Кодексу «О недрах и недропользовании» от 27 декабря 2017 г. и Законодательству РК об охране окружающей среды.

11. ОЦЕНКА ВОЗДЕЙСТВИЙ НА СОЦИАЛЬНО-ЭКОНОМИЧЕСКУЮ СРЕДУ

11.1 Современные социально-экономические условия жизни местного населения, характеристика его трудовой деятельности

Население района многонациональное: русские, казахи, украинцы, белорусы, немцы, корейцы, ингуши, армяне и др.

В поселке Родниковский в 1999 году численность населения села составляла 846 человек (412 мужчин и 434 женщины). По данным переписи 2009 года, в селе проживало 768 человек (378 мужчин и 390 женщин).

На территории района работают крупнейшие предприятия, такие как Карагандинский филиал РГП «Канал имени К. Сатпаева» и угольный разрез «Молодежный» угольного департамента «Борлы».

11.2 Обеспеченность объекта в период строительства, эксплуатации и ликвидации трудовыми ресурсами, участие местного населения

Район работ полностью обеспечен трудовыми ресурсами. При проведении работ дополнительно будет создано 25 рабочих мест. Рабочая сила будет привлекаться из местного населения.

11.3 Влияние намечаемого объекта на регионально-территориальное природопользование

Негативное влияние планируемого объекта на регионально территориальное природопользование в период проведения работ на объекте будет находиться в пределах допустимых норм.

На период работ будут созданы дополнительные рабочие места, что положительно отразиться на экономическом положении местного населения.

Прогноз социально-экономических последствий от деятельности предприятия - благоприятен. Проведение работ с соблюдением норм и правил техники безопасности, промышленной санитарии, противопожарной безопасности обеспечит безопасное проведение планируемых работ и не вызовет дополнительной, нежелательной нагрузки на социально-бытовую сферу.

Предложения по регулированию социальных отношений в процессе намечаемой хозяйственной деятельности не разрабатываются, в связи с отсутствием неблагоприятных социальных прогнозов.

Таким образом, осуществление проектного замысла, отрицательных социально-экономических последствий не спровоцирует.

11.4 Прогноз изменений социально-экономических условий жизни местного населения при реализации проектных решений объекта (при нормальных условиях эксплуатации объекта и возможных аварийных ситуациях)

В социально-экономической сфере реализация проекта должна сыграть существенную положительную роль в развитии территорий. Ожидается положительное воздействие проектируемых работ на социальную среду, поскольку повысится уверенность в надежности и экологической безопасности применяемых технологий.

Предприятие высокой степенью ответственности относится к воздействию на социально-экономические условия жизни населения.

Реализация проекта может потенциально оказать положительное, воздействие на социально-экономические условия жизни местного населения.

Создание новых рабочих мест и увеличение личных доходов граждан будут сопровождаться мерами по повышению благосостояния и улучшению условий проживания населения, что следует отнести к прямому положительному воздействию.

Кроме того, как показывает опыт реализации подобных проектов, создание одного рабочего места на основном производстве обычно сопровождается созданием нескольких рабочих мест в сфере недропользования.

Создание рабочих мест позволит привлекать на работу местное население, что повлияет на благосостояние ближайших населенных пунктов. Рост доходов позволит повысить возможности персонала и местного населения, занятого в проектируемых работах, по самостоятельному улучшению условий жизни, поднять инициативу и творческий потенциал. За счет роста доходов повысится их покупательская способность, соответственно улучшится состояние здоровья людей.

Таким образом, воздействие на социально-экономические условия территории имеет положительные последствия.

11.5 Санитарно-эпидемиологическое состояние территории и прогноз его изменений в результате намечаемой деятельности

Планируемые работы не приведут к значительному загрязнению окружающей природной среды, что не скажется негативно на здоровье населения.

Все работники пройдут необходимую вакцинацию и инструктаж по соблюдению правил личной гигиены, с учетом региональных особенностей, поэтому повышение эпидемиологического риска в районе работ маловероятно. С учетом санитарно-эпидемиологической ситуации в районе предусмотрены необходимые меры для обеспечения нормальных санитарно-гигиенических условий работы и отдыха персонала, его медицинского обслуживания.

Привлечение местных трудовых ресурсов снижает вероятность заболеваний среди рабочих, адаптированных к местным климатическим условиям, а также уменьшает риск привнесения инфекционных заболеваний из других регионов. Учитывая все вышесказанное, а также небольшое количество занятых людей в процессе работ, вероятность ухудшения санитарно-эпидемиологической ситуации в исследуемом районе очень низка.

11.6 Предложения по регулированию социальных отношений в процессе намечаемой хозяйственной деятельности

Регулирование социальных отношений в процессе реализации намечаемой хозяйственной деятельности предусматривается в соответствии с законодательством Республики Казахстан.

Условия регионально-территориального природопользования при реализации проектных решений изменятся незначительно и соответствуют принятым направлениям внутренней политики Республики Казахстан, направленной на устойчивое развитие и экономический рост, основанный на росте производства.

Регулирование социальных отношений в процессе намечаемой деятельности это взаимодействие с заинтересованными сторонами по всем социальным и природоохранным аспектам деятельности предприятия.

Взаимодействие с заинтересованными сторонами – это общее определение, под которое попадает целый спектр мер и мероприятий, осуществляемых на протяжении всего

периода реализации проекта:

- выявление и изучение заинтересованных сторон;
- консультации с заинтересованными сторонами;
- переговоры;
- процедуры урегулирования конфликтов;
- отчетность перед заинтересованными сторонами.

При реализации проекта в регионе может возникнуть обострение социальных отношений. Основными причинами могут быть:

- конкуренция за рабочие места;
- диспропорции в оплате труда в разных отраслях;
- внутренняя миграция на территорию осуществления проектных решений, с целью получения работы или для предоставления своих услуг и товаров;
- преобладающее привлечение к работе приезжих квалифицированных специалистов;
- несоответствие квалификации местного населения требованиям подрядных компаний к персоналу;
- опасение ухудшения экологической обстановки и качества окружающей среды в результате планируемых работ.

Однако, возможное обострение социальной напряженности может быть практически полностью снято целенаправленным упреждающим разрешением потенциальных проблем путем тесного сотрудничества подрядных компаний с местными властями и общественностью, проведением открытой информационной политики.

Отдельные негативные моменты в социальных отношениях будут полностью компенсированы теми выгодами экономического и социального плана, которые в случае реализации проекта очевидны.

Повышение уровня жизни вследствие увеличения доходов неизбежно скажется на демографической ситуации. Наличие стабильной, относительно высокооплачиваемой работы, не будет способствовать оттоку местного населения, а наоборот может послужить причиной увеличения интенсивности миграции привлекаемых к работам не местных работников.

12. ОЦЕНКА ЭКОЛОГИЧЕСКОГО РИСКА РЕАЛИЗАЦИИ НАМЕЧАЕМОЙ ДЕЯТЕЛЬНОСТИ В РЕГИОНЕ

12.1 Ценность природных комплексов (функциональное значение, особо охраняемые объекты), устойчивость выделенных комплексов (ландшафтов) к воздействию намечаемой деятельности

Природоохранная ценность экосистем (природных комплексов) определяется следующими критериями: наличие мест обитания редких видов флоры и фауны, растительных сообществ, ценного генофонда, средоформирующих функций, стокоформирующего потенциала, полифункциональности экосистем, степени их антропогенной трансформации, потенциала естественного восстановления и т.п.

Изначальное функциональное назначение природного комплекса в районе проведения работ – пастбищное животноводство. В настоящее время ввиду антропогенной нарушенности данные территории утеряли свою ценность как пастбища.

Непосредственно на участке работ отсутствуют места обитания редких видов флоры и фауны, растительных сообществ, ценного генофонда. Участок находится за пределами земель лесного фонда, особо охраняемых природных территорий, водоохранных зон и полос водных объектов.

Ввиду удаленности отрицательное воздействие намечаемой деятельности на ООПТ не прогнозируется.

Природоохранная значимость территории месторождения относится к низкозначимым частично деградированным полупустыням. Они обладают потенциалом естественного восстановления и нуждаются в улучшении путем проведения рекультивации.

Все наземные объекты проектируемого участка размещаются на землях, относящихся к низкозначимым экосистемам, обладающим потенциалом естественного восстановления.

Намечаемой деятельностью не будут затронуты высокозначимые, высокочувствительные и среднезначимые экосистемы.

12.2 Комплексная оценка последствий воздействия на окружающую среду при нормальном (без аварий) режиме эксплуатации объекта

При разработке раздела ООС были соблюдены основные принципы, а именно:

- интеграции (комплексности) - рассмотрение вопросов воздействия намечаемой хозяйственной деятельности на окружающую среду, местное население, сельское хозяйство и промышленность осуществляется в их взаимосвязи с технологическими, техническими, социальными, экономическими планировочными и другими решениями;
- учет экологической ситуации на территории проведения работ, оказывающейся в зоне влияния намечаемой деятельности;
- информативность;
- понимание целостного характера проводимых процедур, выполнение их с учетом взаимосвязи возникающих экологических последствий с социальными, экологическими и экономическими факторами.

Объем и полнота содержания представленных в РООС материалов отвечают требованиям инструкции по разработке РООС, действующей в настоящее время в РК.

В материалах РООС проведена оценка современного состояния окружающей среды района проведения работ с привлечением имеющегося информационного материала последних лет.

Для выделения зон и оценки результирующего воздействия от реализации проектируемой деятельности предлагается шкала оценочных критериев. В оценочных

критериях учитывается баланс действия природных и антропогенных факторов. Прогноз составлен методом экспертных оценок.

Крайне незначительное – воздействие фиксируется слабо, либо совсем не фиксируется современными средствами контроля, хотя определенно существует;

Незначительное – воздействие уверенно фиксируется на уровне значительно ниже допустимых норм;

Среднее – воздействие средней степени, которое приближается к верхнему пределу допустимого или несущественно превышает его;

Значительное – сильное воздействие, с существенным превышением допустимых норм;

Исключительно сильное – воздействие, многократно превышающее допустимые нормы (может быть катастрофическим).

Анализ всех производственных факторов влияния на окружающую среду с применением данной оценочной шкалы позволяет сделать следующие выводы:

- Общее воздействие при реализации проектных решений на компоненты окружающей природной среды с учетом проведения природоохранных мероприятий оценивается как незначительное.;
- Нарушения экологического равновесия не произойдет. Возможно формирование отдельных участков экосистемы с более низкой биологической продуктивностью;
- Дополнительная антропогенная нагрузка не приведет к значительному ухудшению существующего состояния природной среды при условии соблюдения технологических дисциплин и соблюдения нормативных документов и природоохранного законодательства Республики Казахстан.

12.3 Вероятность аварийных ситуаций (с учетом технического уровня объекта и наличия опасных природных явлений), при этом определяются источники, виды аварийных ситуаций, их повторяемость, зона воздействия

Вероятность аварийных ситуаций (с учетом технического уровня объекта и наличия опасных природных явлений), определяются источники, виды аварийных ситуаций, их повторяемость, зона воздействия.

Основными причинами возникновения аварийных ситуаций на территории лицензионного участка могут являться нарушения технологических процессов на предприятии, механические ошибки обслуживающего персонала, нарушение противопожарных правил и правил техники безопасности.

Анализ сценариев наиболее вероятных аварийных ситуаций констатирует о возможности возникновения локальной по характеру аварии, которая не приведет к катастрофическим или необратимым последствиям.

Необходимо отметить, что рассматриваемое производство находится далеко от населенных пунктов в безлюдном месте и в случае возникновения чрезвычайной ситуации на рассматриваемом объекте она не окажет неблагоприятного воздействия на городское и сельское население.

На территории исключены опасные геологические и геотехнические явления типа селей, обвалов, оползней и другие.

В технологических процессах и в технологическом оборудовании, предусмотренных проектом не используются вещества и материалы, которые при определенных условиях могут вызвать аварийную ситуацию.

12.4 Прогноз последствий аварийных ситуаций для окружающей среды (включая недвижимое имущество и объекты историко-культурного наследия) и население

Аварийные ситуации при реализации намечаемой деятельности исключены.

Деятельность предприятия не окажет отрицательного воздействия на окружающую среду и население. В технологических процессах и в технологическом оборудовании, предусмотренных проектом не используются вещества и материалы, которые при определенных условиях могут вызвать аварийную ситуацию.

12.5 Рекомендации по предупреждению аварийных ситуаций и ликвидации их последствий

С учетом вероятности возникновения аварийных ситуаций, одним из эффективных методов минимизации ущерба от потенциальных аварий является готовность к ним, разработка сценариев возможного развития событий при аварии и сценариев реагирования на них.

Основными мерами предупреждения возможных аварийных ситуаций является строгое исполнение технологической и производственной дисциплины, выполнение проектных решений и оперативный контроль.

Руководство предприятия в полной мере должно осознавать свою ответственность поданной проблеме, и обеспечить безопасность деятельности, взаимодействуя с органами надзора и инспекциями, отвечающими за экологическую безопасность и здоровье местного населения и работающего персонала, соблюдать все нормативные требования Республики Казахстан к инженерно-экологической безопасности ведения работ на всех этапах осуществляемой деятельности.

Для того чтобы минимизировать процент возникновения аварийных ситуаций необходимо соблюдать правила пожарной безопасности.

Для промплощадок месторождений должен быть разработан план ликвидации аварий, предусматривающий:

- все возможные аварии на объекте и места их возникновения;
- порядок действий обслуживающего персонала в аварийных ситуациях;
- мероприятия по ликвидации аварий в начальной стадии их возникновения;
- мероприятия по спасению людей, застигнутых аварией, места нахождения средств - спасения людей и ликвидации аварий.

Разработанные планы должны утверждаться руководством предприятия, согласовываться с подразделением ВГСЧ. Также руководством предприятия должен быть разработан план эвакуации с территории объекта на случай возникновения аварийной ситуации и согласовываться с территориальными органами ЧС.

Строгое соблюдение всех правил технической безопасности и своевременное применение мероприятий по локализации и ликвидации последствий аварийных ситуаций позволят дополнительно уменьшить их возможные негативные влияния на окружающую среду, снизить уровни экологического риска.

13. ОЦЕНКА НЕИЗБЕЖНОГО УЩЕРБА, НАНОСИМОГО ОКРУЖАЮЩЕЙ СРЕДЕ

13.1 Сводный расчет платежей за загрязнение окружающей природной среды

Согласно Экологическому кодексу Республики Казахстан, для каждого предприятия органами охраны природы устанавливаются лимиты выбросов загрязняющих веществ в атмосферу на основе нормативов ПДВ.

На период достижения нормативов предельно допустимых выбросов устанавливаются лимиты природопользования с учетом экологической обстановки в регионе, видов используемого сырья, технического уровня, применяемого природоохранного оборудования, проектных показателей и особенностей технологического режима работы предприятия. В случае достижения предприятием норм ПДВ, лимит выбросов загрязняющих веществ на последующие годы устанавливается на уровне ПДВ и не меняется до их очередного пересмотра.

Плата за эмиссии в окружающую среду устанавливается налоговым законодательством Республики Казахстан. Платежи взимаются как за установленные лимиты выбросов загрязняющих веществ, так и за их превышение. Плата за выбросы загрязняющих веществ, в пределах установленных лимитов рассматривается как плата за использование природного ресурса (способности природной среды к нейтрализации вредных веществ).

Плата за выбросы загрязняющих веществ сверхустанавливаемых лимитов применяется в случаях невыполнения предприятия обязательств по соблюдению согласованных лимитов выбросов загрязняющих веществ. Величина платежей за превышение лимитов загрязняющих веществ определяется в кратном размере по отношению к нормативу платы за допустимое загрязнение среды.

Согласно Экологическому кодексу РК ставки платы определяются исходя из размера месячного расчетного показателя, установленного на соответствующий финансовый год законом о республиканском бюджете.

2 декабря Главой государства подписан Закон Республики Казахстан «О республиканском бюджете на 2022 – 2024 годы», которым утверждены МРП и МЗП на 2022 год.

В период разработки проектной документации (2023 год) один установленный МРП в 2023 составляет 3450 тенге.

Ставки платы за выбросы загрязняющих веществ от стационарных источников Карагандинской области

№ п/п	Виды загрязняющих веществ	Ставки платы за 1 тонну
1	2	3
1	Окислы серы	14
2	Окислы азота	10
3	Пыль и зола	5
4	Свинец и его соединения	2790,2
5	Сероводород	86,8
6	Фенолы	232,4
7	Углеводороды	0,224
8	Формальдегид	232,4
9	Окислы углерода	0,16
10	Метан	0,014
11	Сажа	12
12	Окислы железа	21
13	Аммиак	16,8

14	Хром шестивалентный	558,6
15	Окислы меди	418,6
16	Бенз(а)пирен	697,62 за 1 кг

Расчет платы за выбросы загрязняющих веществ от стационарных источников предприятия

Расчет платы за эмиссии в окружающую среду производится в соответствии с Методикой расчета платы за эмиссии в окружающую среду (Приказ министра ООС РК № 68-п от 08.04.2009 г.).

В настоящем разделе рассмотрены только те аспекты, которые связаны с неизбежным ущербом природной среде при безаварийной деятельности природопользователя, в результате выбросов загрязняющих веществ в атмосферу. Штрафные выплаты и компенсации ущерба определяются по фактически произошедшим событиям нарушения природоохранного законодательства.

Плата за эмиссии в окружающую среду и за размещение отходов производится на основании Кодекса Республики Казахстан от 25 декабря 2017 года № 120-VI «О налогах и других обязательных платежах в бюджет (Налоговый кодекс)» (далее – НК РК).

Согласно статье 575 НК РК, объектом обложения является фактический объем эмиссий в окружающую среду, в том числе установленный по результатам осуществления уполномоченным органом в области охраны окружающей среды и его территориальными органами проверок по соблюдению экологического законодательства РК (государственный экологический контроль), в виде:

1) выбросов загрязняющих веществ;
2) сбросов загрязняющих веществ;
3) размещенных отходов производства и потребления;
4) размещенной серы, образующейся при проведении нефтяных операций.

В рамках данного раздела ООС, рассматриваются такие эмиссии в окружающую среду, как выбросы и сбросы.

Согласно статье 577 НК РК, сумма платы исчисляется плательщиками исходя из фактических объемов эмиссий в окружающую среду и установленных ставок платы.

Текущие суммы платы за фактический объем эмиссий в окружающую среду вносятся плательщиками не позднее 25 числа второго месяца, следующего за отчетным кварталом.

Расчет платежей за выбросы загрязняющих веществ в воздушную среду Расчет платы за выбросы загрязняющих веществ в атмосферу в пределах установленных лимитов (П) выполняется по формуле:

$$П = Pi * Mi$$

Где: Pi – региональные нормативы платы за выброс одной тонны i-го вещества в атмосферу, (МРП).

Mi - годовой нормативный объем выброса i-го вещества на предприятии, тонн.

Ставки платы определяются в размере, кратном МРП, установленному законом о республиканском бюджете и действующему на первое число налогового периода, с учетом положений п.2 ст. 577 НК РК.

Расчёт платежей за эмиссии в окружающую среду в период оценочных работ представлен в таблице ниже.

Таблица 13.1

Определение лимитированного выброса загрязняющих веществ в атмосферу за 2024 год

№ п/п	Наименование вещества	Ставки платы за 1 тонну (МРП)	МРП, тенге	Выброс вещества, т/год	Сумма
2024 год					
1	Азота диоксид	10	3450	0,12850432	4433,40
2	Азота оксид	10	3450	0,000000702	0,02
3	Углерод	12	3450	0,1992	8246,88
4	Сера диоксид	14	3450	0,25700198	12413,20
5	Углерод оксид	0,16	3450	1,28563	709,67
6	Углеводороды предельные	0,224	3450	0,386005	298,30
7	Сероводород	86,8	3450	0,0000014	0,42
8	Бензапирен	697920	3450	0,0000041	9872,08
9	Бензин	-	-	0,000063	-
10	Пыль неорганическая	5	3450	0,012766	220,21
Всего				2,269176502	36194,18

Примечание:

* Решение XLI сессии Карагандинского областного маслихата от 29 ноября 2011 года N 465. Зарегистрировано Департаментом юстиции Карагандинской области 26 декабря 2011 года N 1903. «О ставках платы за эмиссии в окружающую среду»;

** МРП за 2023 г. – 3450 тг.

Расчет платы за выбросы загрязняющих веществ от передвижных источников предприятия

Плата за выбросы загрязняющих веществ в атмосферный воздух от передвижных источников, должна производиться по фактически сожженному топливу, согласно Решению XLI сессии Карагандинского областного маслихата от 29 ноября 2011 года N465, где ставка платы от передвижных источников для дизельного топлива составляет 0,63 МРП за 1 тонну.

*Плата = МРП * ставка платы * кол-во сжигаемого топлива, т/год*

Расчет платы за выбросы загрязняющих веществ от передвижных источников производится по фактическому объему израсходованного топлива.

В случае превышения установленных лимитов эмиссий загрязняющих веществ на предприятие накладываются штрафные санкции, согласно Экологическому и Налоговому Кодексам РК. Размер и ставка платы за сверхлимит устанавливаются уполномоченными компетентными государственными органами.

14. ВЫВОДЫ ОЦЕНКИ ВОЗДЕЙСТВИЯ ПРЕДПРИЯТИЯ НА КОМПОНЕНТЫ ОКРУЖАЮЩЕЙ СРЕДЫ

Целью выполненной работы являлась оценка воздействия от проведения разведки твердых полезных ископаемых на блоках М-43-28-(10е-5б-9,10,14,15,19,20,24) в Карагандинской области Республики Казахстан на окружающую среду.

При разработке РООС были соблюдены основные принципы проведения РООС, а именно:

- учет экологической ситуации на территории, оказывающейся в зоне влияния деятельности предприятия;
- информативность при проведении РООС;
- понимание целостного характера проводимых процедур, выполнение их с учетом взаимосвязи возникающих экологических последствий с социальными, экологическими и экономическими факторами**.**

Объем, полнота содержания представленных в проекте материалов отвечают требованиям инструкции РООС, действующей в настоящее время в Республике Казахстан. В процессе разработки РООС была проведена детальная оценка современного состояния окружающей среды района проведения работ с привлечением имеющегося информационного материала последних лет по данному региону.

В рамках данной РООС на основании анализа деятельности предприятия и расчета объемов выбросов в различные компоненты природной среды было оценено воздействие на состояние биоресурсов района.

При рассмотрении данной деятельности были выявлены источники воздействия на окружающую среду, проведена покомпонентная оценка их воздействия на природные среды и объекты, выявлены основные направления этого процесса, которые проявляются непосредственно при работе технологического оборудования.

Результаты экспертной оценки показывают:

Атмосферный воздух. По масштабам распространения загрязнения атмосферного воздуха выбросы относятся к относительно локальному типу загрязнения, который характеризуется повышенным содержанием загрязняющих веществ лишь в производственной зоне предприятия. По временному масштабу воздействия относится к продолжительному воздействию.

Интенсивность воздействия не значительная, так как изменения природной среды не выходят за существующие пределы естественной природной изменчивости.

Воздействие низкой значимости. Производственный объект на жилую, селитебную зону, здоровье граждан предприятие не окажет негативного влияния, с учетом их отдаленности.

До ближайшего населенного пункта 4 км (пос. Родниковский).

Поверхностные и подземные водные объекты.

Предприятие не будет осуществлять сбросов непосредственно в поверхностные водные объекты прилегающей территории, поэтому прямого воздействия на поверхностные воды не окажет.

Почвенно-растительный покров. В рамках РООС установлено, что воздействие на почвенно-растительный покров локальное. Незначительное воздействие носит допустимый характер при соблюдении мероприятий по восстановлению нарушенных земель (проведении рекультивации). Воздействие на почвенный покров низкой значимости.

Растительный и животный мир. Прямого воздействия путем изъятия объектов животного и растительного мира не предусматривается. Косвенное воздействие носит допустимый характер, необратимых последствий не прогнозируется. Работы

производственного объекта планируется проводить в пределах производственной площадки.

Технологические процессы в период проведения работ позволят рационально использовать проектируемые площади и объекты, внедрить замкнутую систему оборотного процесса, все это приведет к минимальному воздействию на растительный и животный мир.

По масштабам распространения воздействия относятся к относительно локальному, который характеризуется воздействием лишь в производственной зоне предприятия.

Интенсивность воздействия не значительная, так как изменения природной среды не выходят за существующие пределы естественной природной изменчивости.

Воздействие на животный и растительный мир низкой значимости. Разведка ТПИ не приведет к существенному нарушению растительного покрова и мест обитания животных, а также миграционных путей животных, в связи, с чем проведение каких-либо особых мероприятий по охране животного и растительного мира проектом не предусматривается.

Аварийные ситуации. Во избежание возникновения аварийных ситуаций и обеспечения безопасности необходимо соблюдение проектных норм. Для снижения степени риска при организации работ следует предусмотреть меры по предотвращению (снижению) аварийных ситуаций, которые включают организационные меры, перечень ответственности лиц, план передачи сообщений, подробные данные об аварийной службе и др. при возникновении аварийной ситуации, она будет носить локальный характер и не повлечет за собой катастрофических или необратимых последствий.

Охраняемые природные территории и объекты. В районе проведения работ отсутствуют природные зоны, памятники истории и культуры, входящие в список охраняемых государством объектов.

В целом, оценка воздействия на окружающую среду в районе проведения работ показала, что воздействие данной хозяйственной деятельности будут низкой значимости при соблюдении рекомендуемых природоохранных мероприятий.

14.1 Рекомендуемые мероприятия по снижению негативного влияния деятельности на окружающую среду

При разработке проекта были предложены природоохранные мероприятия по снижению негативного влияния деятельности и снижению выбросов загрязняющих природную среду веществ.

Вид работ	Оказываемое воздействие на ОС	Мероприятия по снижению загрязнения	Ожидаемый эффект
Проходка и обратная засыпка канав	Нарушение почвенного и естественного растительного покрова	Рекультивация нарушенных земель после проведения всех видов опробовательских работ	Восстановление нарушенных земель
Выемочно-погрузочные работы грунта, транспортные работы	Выброс в атмосферу пыли неорганической; нарушение почвенного и естественного растительного покрова	Предусмотрена система орошения водой со степенью пылеочистки до 80%; проведение производственного мониторинга по загрязнению воздуха	Снижение выбросов пыли неорганической; анализ воздействия транспортного оборудования на ОС
Хозяйственно-бытовые, гигиенические нужды рабочего персонала	Образование сточно-бытовых вод, образование твердо-бытовых отходов	Сбор сточных вод в отведенное место (выгреб), откачка и утилизация сточных вод	Снижение риска загрязнения почв, подземных вод сточными водами,

		по договору, своевременный вывоз отходов специализированной организацией	уменьшение негативного влияния отходов на почву

Земельные ресурсы. Обращение с отходами производства и потребления должно производиться в соответствии с международными стандартами и действующими нормативными документами в Республики Казахстан.

На территории промплощадки производственного объекта не предусмотрено проведение капитального ремонта используемой техники, что исключает образование отходов отработанных материалов. Учитывая данные условия, воздействия на почвенный покров в загрязнении отходами производства выражаться не будет.

В результате производственной деятельности на территории предприятия не образуются отходы.

Почвенный покров. Необратимых негативных воздействий на почвенный горизонт, растительный покров и животный мир не ожидается. Восстановление почвенно-растительного слоя до состояния, близкого к предшествующему началу работ, произойдет на территории при соблюдении проектных решений. Для предотвращения отрицательных последствий при проведении подготовительных работ и сокращения площадей с уничтоженной и трансформированной растительностью предусматривается осуществлять профилактические мероприятия, способствующие прекращению роста площадей, подвергаемых воздействию при проведении работ, соблюдение правил противопожарной безопасности.

Поверхностные и подземные водные ресурсы. Угроза загрязнения подземных и поверхностных вод в процессе разработки карьера сведена к минимуму, учитывая особенности технологических операций, не предусматривающих образование производственных стоков.

Предприятие не будет осуществлять сбросов непосредственно в поверхностные водные объекты прилегающей территории, поэтому прямого воздействия на поверхностные воды не окажет.

Объект не расположен в пределах водоохраной полосы и водоохраной зоны, что исключает засорение и загрязнения водного объекта и отвечает требованиям санитарно-гигиенического законодательства.

В связи с этим не предусматриваются на карте-схеме точки отбора проб вод.

Предприятием проводится контроль:

- за своевременной откачкой и вывозом сточных вод;
- за экономным и рациональным использованием водных ресурсов.

Физическое воздействие на состояние окружающей природной среды от проектируемого объекта будет также проходит технический контроль и допускается к работе в случае положительного результата контроля и уровни шума и вибрации на рабочих местах не превысят допустимые значения, а также для подтверждения расчетных размеров СЗЗ необходимо провести натурные измерения факторов физического воздействия на атмосферный воздух в процессе эксплуатации в течение года после выхода на проектную мощность.

СПИСОК ИСПОЛЬЗОВАННОЙ ЛИТЕРАТУРЫ

1. Экологический кодекс Республики Казахстан от 2 января 2021 года №400-VI ЗРК;
2. Инструкция по организации и проведению экологической оценки, утверждена приказом Министра экологии, геологии и природных ресурсов Республики Казахстан от 30 июля 2021 года № 280;
3. Методика определения нормативов эмиссий в окружающую среду, утвержденная Приказом Министра экологии, геологии и природных ресурсов Республики Казахстан от 10 марта 2021 года № 63;
4. Сборник методик по расчету выбросов вредных веществ в атмосферу различными производствами, Алматы -1996 г.;
5. Методика расчета нормативов выбросов от неорганизованных источников, Приложение №13 к приказу МООС РК от 18 апреля 2008 г. №100-п;
6. Методика расчета выбросов загрязняющих веществ в атмосферу от предприятий по производству строительных материалов, Приложение №11 к приказу МООС РК от 18 апреля 2008 г. №100-п;
7. Об утверждении Гигиенических нормативов к атмосферному воздуху в городских и сельских населенных пунктах», утверждены Приказом Министра национальной экономики Республики Казахстан от 28 февраля 2015 года № 168;
8. Санитарно-эпидемиологические требования к санитарно-защитным зонам объектов, являющихся объектами воздействия на среду обитания и здоровье человека. Утверждены приказом Исполняющего обязанности Министра здравоохранения Республики Казахстан от 11 января 2022 года № ҚР ДСМ-2.;
9. Об утверждении Санитарных правил "Санитарно-эпидемиологические требования к водоисточникам, местам водозабора для хозяйственно-питьевых целей, хозяйственно-питьевому водоснабжению и местам культурно-бытового водопользования и безопасности водных объектов" Приказ Министра национальной экономики Республики Казахстан от 16 марта 2015 года № 209.
10. Водный Кодекс Республики Казахстан;
11. Правила охраны поверхностных вод Республики Казахстан, МЭБР, Алматы, 1994 г. РНД 1.01. -94.
12. Методические указания по применению правил охраны поверхностных вод, введенных 01.07.94, МЭБР, Алматы, 1997г.
13. СНиП РК 4.01-41-2006 «Внутренний водопровод и канализация зданий»;
14. Классификатор отходов, утвержденный Приказом и.о. Министра экологии, геологии и природных ресурсов Республики Казахстан от 6 августа 2021 года № 314;
15. Методика разработки проектов нормативов предельного размещения отходов производства и потребления, Приложение №16 к приказу МООС РК от 18 апреля 2008 г. №100-п;
16. СНиПы 1.04.03-85, III-8-76. Правила производства и приемки работ. Земляные сооружения;
17. РД 5204.52-85 «Методические указания по регулированию выбросов при неблагоприятных метеорологических условиях», Гидрометеоиздат, Ленинград 1987.

ПРИЛОЖЕНИЯ

Номер: KZ00VWF00108216
Дата: 15.09.2023

«ҚАЗАҚСТАН РЕСПУБЛИКАСЫ ЭКОЛОГИЯ ЖӘНЕ ТАБИҒИ РЕСУРСТАР МИНИСТРЛІГІ ЭКОЛОГИЯЛЫҚ РЕТТЕУ ЖӘНЕ БАҚЫЛАУ КОМИТЕТІНІҢ ҚАРАҒАНДЫ ОБЛЫСЫ БОЙЫНША ЭКОЛОГИЯ ДЕПАРТАМЕНТІ» РЕСПУБЛИКАЛЫҚ МЕМЛЕКЕТТІК МЕКЕМЕСІ

100000, Қарағанды қаласы, Бұқар-Жырау даңғылы, 47
Тел. / факс: 8 (7212) 41-07-54, 41-09-11.
ЖСК KZ 92070101KSN000000 БСК KKMFKZ2A
« ҚР Қаржы Министрлігінің Қазынашылық комитеті» ММ
БСН 980540000852

РЕСПУБЛИКАНСКОЕ ГОСУДАРСТВЕННОЕ УЧРЕЖДЕНИЕ «ДЕПАРТАМЕНТ ЭКОЛОГИИ ПО КАРАГАНДИНСКОЙ ОБЛАСТИ КОМИТЕТА ЭКОЛОГИЧЕСКОГО РЕГУЛИРОВАНИЯ И КОНТРОЛЯ МИНИСТЕРСТВА ЭКОЛОГИИ И ПРИРОДНЫХ РЕСУРСОВ РЕСПУБЛИКИ КАЗАХСТАН»

100000, город Караганда, пр.Бухар-Жырау, 47
Тел./факс: 8(7212) 41-07-54, 41-09-11.
ИИК KZ 92070101KSN000000 БИК KKMFKZ2A
ГУ «Комитет Казначейства Министерства Финансов РК»
БИН 980540000852

ТОО «CUPRUM MINING GROUP»

Заключение
об определении сферы охвата оценки воздействия на окружающую среду и (или) скрининга воздействия намечаемой деятельности

На рассмотрение представлены: Заявление о намечаемой деятельности.
(перечисление комплектности представленных материалов)

Материалы поступили на рассмотрение: №KZ39RYS00423171 от 04.08.2023г.
(Дата, номер входящей регистрации)

Общие сведения

Основной вид работ на месторождении – разведка твердых полезных ископаемых с извлечением горной массы и перемещением почвы для целей оценки ресурсов твердых полезных ископаемых.

Участок работ административно расположен на территории Осакаровского района Карагандинской области и находится в 4-х км к северо-западу от пос. Родниковский, в 54-х км к северо-востоку от п. Молодежный и в 155 км на северо-восток от г. Караганды. Площадь лицензионного участка составляет 15,12 км2. Географические координаты угловых точек: 1.51°09′00″с.ш. 73°58′00″в.д.; 2. 51°09′00″с.ш. 74°00′00″в.д.; 3. 51°06′00″с.ш. 74°00′00″в.д.; 4. 51°06′00″с.ш. 73°59′00″в.д.; 5. 51°05′00″ в.д. 73°59′00″с.ш.; 6. 51°05′00″ в.д. 73°58′00″с.ш. Обоснование выбора места: Материалы по геологическому изучению района работ показывают, что на лицензионной площади обнаружены несколько проявлений и минерализаций, которые исследователи рекомендуют для поисковооценочных работ. Выбор других альтернативных возможных мест проведения работ нет.

Для изучения верхней части рудной зоны, на участках с мощностью рыхлых отложений не превышающей 5 м. предусматривается механизированная проходка одноковшовым экскаватором канав средней глубиной 2 м и средней шириной 1.0 м. Разведочные канавы проектируются для изучения рудных зон, выявленных геологическими маршрутами, геологических контактов при картировании площади, оценки геохимических ореолов и геофизических аномалий. Опробование канав будет

Бұл құжат ҚР 2003 жылдың 7 қаңтарындағы «Электронды құжат және электронды сандық қол қою» туралы заңның 7 бабы, 1 тармағына сәйкес қағаз бетіндегі заңмен тең. Электрондық құжат www.elicense.kz порталында құрылған.Электрондық құжат түпнұсқасын www.elicense.kz порталында тексере аласыз.
Данный документ согласно пункту 1 статьи 7 ЗРК от 7 января 2003 года «Об электронном документе и электронной цифровой подписи» равнозначен документу на бумажном носителе. Электронный документ сформирован на портале www.elicense.kz. Проверить подлинность электронного документа вы можете на портале www.elicense.kz.

осуществляться сплошным бороздовым способом по двум стенкам либо почве, сечение борозды – 10 х 5 см, средняя длина секции – 1м. Проектом предусматривается проходка 20 канав, средней длиной 100 м. Общая длина канав составит: 20 кан х 100 м =2000 п.м. Объем работ по проходке горных выработок составит: общ. длина канав (2000 пог.м) х сечение канав (1 м х 2 м) Итого: 2000 м х 1 м х 2 м = 4000 м3. Перед проведением документации и опробованием канавы зачищаются вручную по 1-й из стенок, на сопряжении с полотном канав по всей длине канавы. Скважины проектируются для заверки результатов геохимических и геофизических работ, проверки на рудоносность выявленных в процессе поисковых маршрутов минерализованных зон и структур, определения морфологии и размеров рудных зон. Для реализации геологического задания по оценке перспектив на медное и золотое оруденения намечено пробурить 4000 пог.м., 40 скважин. Скважины будут буриться вертикально и наклонно под углом 80°, выход керна по каждому рейсу не менее 95%, глубина бурения будет определяться глубиной вскрытия рудной зоны и в среднем составит от 50 м до 150 м. Начальный диаметр всех скважин 108-112 мм, далее, до проектной глубины, бурение осуществляется диаметром 96 мм (диаметр керна 63,5 мм). Скважины проходятся с полным отбором керна. Геологической документацией будет охвачено 4000 пог.м бурения. Буровые работы будут сопровождаться необходимыми объемами гидрогеологических, инженерно-геологических, геофизических работ, опробованием керна скважин, лабораторных работ и технологических исследований. Бурение планируется проводить станками Longyear-38, LF-90, CDH колонковым способом, с применением снарядов HQ со съемным керноприемником канадских фирм «JKS Boyles» и «Boart Longyear». После проведения всех работ производится ликвидация последствий нарушения земель, при которой недропользователь производит рекультивацию участков.

Краткое описание намечаемой деятельности

Цель работ - провести опробование с целью определения содержания меди, золота и серебра, изучения технологических, минеральных, петрографических и др. свойств и особенностей, позволяющих комплексно исследовать изучаемый материал. Основными методами оценки и разведки рудных тел и зон участка разведки является бурение колонковых скважин, геофизические электроразведочные работы, горные работы опробование и оценочное сопоставление исследований с ранее выполненными работами. Поставленные планом разведки задачи предусматривается решить следующим комплексом методов: 1.Поисковые маршруты; 2. Топографические работы; 3. Наземные геофизические работы; 4. Горные работы(канавы); 5. Буровые работы (колонковое бурение); 6. Гидрогеологические исследования; 7. Опробование; 8. Лабораторные исследования; 9. Камеральные работы; 10. Оценка ресурсов по стандартам JORC.

Работы по проекту предусматривается провести в течение 2023-2029гг., непосредственно полевые работы начнутся в сентябре 2023г. Все работы, сопровождающиеся эмиссиями, предусматриваются в 2023-2027 гг. Работы будут выполняться вахтовым методом.

Краткая характеристика компонентов окружающей среды

Площадь участка составляет 15,12 км2 и находится в пределах блоков М-43-28-(10е-5б-9,10,14,15,19,20,24) Осакаровского района Карагандинской области, в 4-х км к северо-западу от пос. Родниковский, в 54-х км к северо-востоку от п. Молодежный и в 155 км на северо-восток от г. Караганды. Разведочные работы будут проходить в период действия лицензии №2063-EL от 04 июля 2023 года, в 2023-2029гг. Полевые работы в

Бұл құжат ҚР 2003 жылдың 7 қаңтарындағы «Электронды құжат және электронды сандық қол қою» туралы заңның 7 бабы, 1 тармағына сәйкес қағаз бетіндегі заңмен тең. Электрондық құжат www.elicense.kz порталында құрылған.Электрондық құжат түпнұсқасын www.elicense.kz порталында тексере аласыз.
Данный документ согласно пункту 1 статьи 7 ЗРК от 7 января 2003 года «Об электронном документе и электронной цифровой подписи» равнозначен документу на бумажном носителе. Электронный документ сформирован на портале www.elicense.kz. Проверить подлинность электронного документа вы можете на портале www.elicense.kz.

течение первых пяти теплых сезонов. Целевым назначением работ является проведение поисковых работ на участке;

Хозяйственно-питьевая вода доставляется автомобильным транспортом в расчёте 50 л в сутки на человека (Нормы расхода воды в жилых общественных и производственных зданиях). Вода для питья и бытовых нужд будет подаваться во флягах и термосах, из водопроводных колонок соседних сел. Техническое водоснабжение будет осуществляться также из водозабора пос. Родниковский. Учитывая значительные расстояния до ближайших водных объектов (на территории района берет начало река Ишим, и в непосредственной близости находится канал им. Сатпаева), работы будут проводиться за пределами водоохранных зон и полос. Установление водоохранных зон и полос не требуется в виду удалённости водных объектов; видов водопользования (общее, специальное, обособленное), качества необходимой воды (питьевая, непитьевая) Вид водопользования: общее. Качество необходимой воды: питьевое и техническое (непитьевое); объемов потребления воды. Техническая вода – порядка 10 куб.м/сут. Питьевая вода – 50 л/сут. на человека; операций, для которых планируется использование водных ресурсов Питьевые и хозяйственно-бытовые нужды; Технические нужды (непитьевая) (на нужды пожаротушения и на орошение пылящих поверхностей при ведении земляных работ);

ТОО «Cuprum Mining Group» имеет лицензию на разведку твёрдых полезных ископаемых №2063-EL от 04 июля 2023 года, выданную Министерством индустрии и инфраструктурного развития Республики Казахстан. Блоки М-43-28-(10е-5б-9,10,14,15,19,20,24) в Осакаровском районе Карагандинской области. Разведочные работы предусмотрены в пределах географических координат угловых точек: 1. 51°09′00″с.ш. 73°58′00″в.д.; 2. 51°09′00″с.ш. 74°00′00″в.д.; 3. 51°06′00″с.ш. 74°00′00″в.д.; 4. 51°06′00″с.ш. 73°59′00″в.д.; 5. 51°05′00″ в.д. 73°59′00″с.ш.; 6. 51°05′00″ в.д. 73°58′00″с.ш. Площадь лицензионной территории составляет 15,12 км2, срок права недропользования – 6 лет;

Выбросы загрязняющих веществ в атмосферу существенно не повлияют на растительный мир. Сбор растительных ресурсов не предусматривается. В связи с тем, что зеленые насаждения на участках геологоразведки отсутствуют (территория планируемой разведки находится в степной зоне), вырубка и перенос зелёных насаждений не предусмотрены. На территории произрастают засухоустойчивые травы, среди которые наиболее распространены ковыль, типчак, тонконог, овсец. Проектом предусматривается снятие, сохранение и обратная засыпка почвенно-растительного слоя.

Животный мир района характеризуется представителями степной зоны: сурок, тушканчик, полевка, суслик, хомяк, степной жаворонок, пустельга, серая куропатка. Пользование животным миром не предусмотрено, животные и растения, занесенные в Красную книгу РК, отсутствуют.

По предварительной оценке, в период проведения разведочных работ, возможно поступление в атмосферу порядка 10 видов загрязняющих веществ, в их числе: азота (IV) диоксид (класс опасности 2) – около 0,129 т/год, оксид (II) азота (класс опасности 3) – 0,0000007 т/год; углерод (класс опасности 3) – порядка 0,1992 т/год, сера диоксид (класс опасности 3) – 0,257 т/год, сероводород (класс опасности 2) – 0,0000014 т/год, углерод оксид (класс опасности 4) – 1,28563 т/год, бенз/а/пирен (класс опасности 1) – 0,0000041 т/год, углеводороды предельные С12-19 (класс опасности 4) – 0,386 т/год, пыль неорганическая: 70-20% двуокиси кремния (класс опасности 3) – 0,012766 т/год; бензин (класс опасности -3) – 0,000063 т/год. Всего порядка 2,269 тонн выбросов в год.

Сбросы загрязняющих веществ отсутствуют.

В период проведения разведочных работ на участке будут образовываться твердые бытовые отходы (ТБО), образующиеся в процессе жизнедеятельности персонала. Капитальный ремонт и техническое обслуживание спецтехники будет осуществляться по

Бұл құжат ҚР 2003 жылдың 7 қаңтарындағы «Электронды құжат және электронды сандық қол қою» туралы заңның 7 бабы, 1 тармағына сәйкес қағаз бетіндегі заңмен тең.
Электрондық құжат www.elicense.kz порталында құрылған.Электрондық құжат түпнұсқасын www.elicense.kz порталында тексере аласыз.
Данный документ согласно пункту 1 статьи 7 ЗРК от 7 января 2003 года «Об электронном документе и электронной цифровой подписи» равнозначен документу на бумажном носителе. Электронный документ сформирован на портале www.elicense.kz. Проверить подлинность электронного документа вы можете на портале www.elicense.kz.

мере необходимости в сервис-центрах ближайших населённых пунктах. Замена масел, фильтров, шин и других расходных частей будет производиться в специализированных предприятиях. Предполагаемый объем образования отходов на период разведки: ТБО: порядка 0,925 т/год. Накопление отходов предусмотрено в специально оборудованных контейнерах в соответствии с требованиями законодательства Республики Казахстан. В соответствии с пп. 1 п. 2 ст. 320 Экологического кодекса Республики Казахстан временное складирование отходов на месте образования предусмотрено на срок не более шести месяцев до даты их сбора (передачи специализированным организациям) или самостоятельного вывоза на объект, где данные отходы будут подвергнуты операциям по восстановлению или удалению. Договор на вывоз отходов со специализированными организациями будет заключён непосредственно перед началом проведения работ. Количество отходов, предусмотренных к переносу за пределы объекта за год, не превышает пороговых значений, установленных для переноса отходов правилами ведения регистра выбросов и переноса загрязнителей (перенос за пределы объекта двух тонн в год для опасных отходов или двух тысяч тонн в год для неопасных отходов).

Согласно пп.7.11. п.7 Раздела 2, Приложения 2 Экологического кодекса Республики Казахстан, разведка твёрдых полезных ископаемых с извлечением горной массы и перемещением почвы для целей оценки ресурсов твёрдых полезных ископаемых относится к объектам II категории.

Выводы о необходимости или отсутствия проведения обязательной оценки воздействия на окружающую среду: возможные воздействия намечаемой деятельности на окружающую среду, предусмотренные п.25 Главы 3 «Инструкции по организации и проведению экологической оценки» (утв. приказом Министра экологии, геологии и природных ресурсов РК от 30.07.2021 г. №280, далее – Инструкция) не прогнозируются. Воздействие на окружающую среду при реализации намечаемой деятельности не приведёт к случаям, предусмотренным в пп.1 п.28 Главы 3 Инструкции.

Таким образом, необходимость проведения обязательной оценки воздействия на окружающую среду отсутствует.

В соответствии с п.3 ст.49 Экологического кодекса РК, намечаемая деятельность подлежит экологической оценке по упрощенному порядку. При проведении экологической оценки по упрощенному порядку необходимо учесть замечания и предложения государственных органов и общественности согласно протокола размещённого на портале «Единый экологический портал».

И.о. руководителя **А. Кулатаева**

Исп.: Нуртай Ж.
Тел.: 41-08-71

Бұл құжат ҚР 2003 жылдың 7 қаңтарындағы «Электронды құжат және электронды сандық қол қою» туралы заңның 7 бабы, 1 тармағына сәйкес қағаз бетіндегі заңмен тең. Электрондық құжат www.elicense.kz порталында құрылған.Электрондық құжат түпнұсқасын www.elicense.kz порталында тексере аласыз.
Данный документ согласно пункту 1 статьи 7 ЗРК от 7 января 2003 года «Об электронном документе и электронной цифровой подписи» равнозначен документу на бумажном носителе. Электронный документ сформирован на портале www.elicense.kz. Проверить подлинность электронного документа вы можете на портале www.elicense.kz.

И.о. руководителя департамента Кулатаева Айман Заруховна

Бұл құжат ҚР 2003 жылдың 7 қаңтарындағы «Электронды құжат және электронды сандық қол қою» туралы заңның 7 бабы, 1 тармағына сәйкес қағаз бетіндегі заңмен тең.
Электрондық құжат www.elicense.kz порталында құрылған.Электрондық құжат түпнұсқасын www.elicense.kz порталында тексере аласыз.
Данный документ согласно пункту 1 статьи 7 ЗРК от 7 января 2003 года «Об электронном документе и электронной цифровой подписи» равнозначен документу на бумажном носителе. Электронный документ сформирован на портале www.elicense.kz. Проверить подлинность электронного документа вы можете на портале www.elicense.kz.

«ҚАЗГИДРОМЕТ» РМК	РГП «КАЗГИДРОМЕТ»
ҚАЗАҚСТАН РЕСПУБЛИКАСЫ ЭКОЛОГИЯ, ЖӘНЕ ТАБИҒИ РЕСУРСТАР МИНИСТРЛІГІ	МИНИСТЕРСТВО ЭКОЛОГИИ И ПРИРОДНЫХ РЕСУРСОВ РЕСПУБЛИКИ КАЗАХСТАН

06.11.2023

1. Город –
2. Адрес – **Карагандинская область, Осакаровский район**
4. Организация, запрашивающая фон – **ТОО \"Cuprum Mining Group\"**
5. Объект, для которого устанавливается фон – **Участок разведки ТПИ на площади блоков М-43-28-(10е-5б-9,10,14,15,19,20,24) в Осакаровском районе Карагандинской области**
6. Разрабатываемый проект – **Раздел \"Охрана окружающей среды\"**
7. Перечень вредных веществ, по которым устанавливается фон: **Азота диоксид**, **Диоксид серы**, **Углерода оксид**, **Азота оксид**, **Сероводород**, **Углеводороды**,

В связи с отсутствием наблюдений за состоянием атмосферного воздуха в Карагандинская область, Осакаровский район выдача справки о фоновых концентрациях загрязняющих веществ в атмосферном воздухе не представляется возможным.

16008590

ГОСУДАРСТВЕННАЯ ЛИЦЕНЗИЯ

25.05.2016 года **01832Р**

Выдана **Товарищество с ограниченной ответственностью "Сарыарка экология"**

100009, Республика Казахстан, Карагандинская область, Караганда Г.А., г.Караганда, УЛИЦА ЕРМЕКОВА, дом № 28., 40., БИН: 150640024474

(полное наименование, местонахождение, бизнес-идентификационный номер юридического лица (в том числе иностранного юридического лица), бизнес -идентификационный номер филиала или представительства иностранного юридического лица – в случае отсутствия бизнес-идентификационного номера у юридического лица/полностью фамилия, имя, отчество (в случае наличия), индивидуальный идентификационный номер физического лица)

на занятие **Выполнение работ и оказание услуг в области охраны окружающей среды**

(наименование лицензируемого вида деятельности в соответствии с Законом Республики Казахстан «О разрешениях и уведомлениях»)

Особые условия

(в соответствии со статьей 36 Закона Республики Казахстан «О разрешениях и уведомлениях»)

Примечание **Неотчуждаемая, класс 1**

(отчуждаемость, класс разрешения)

Лицензиар **Комитет экологического регулирования, контроля и государственной инспекции в нефтегазовом комплексе. Министерство энергетики Республики Казахстан.**

(полное наименование лицензиара)

Руководитель (уполномоченное лицо) **ЖОЛДАСОВ ЗУЛФУХАР САНСЫЗБАЕВИЧ**

(фамилия, имя, отчество (в случае наличия)

Дата первичной выдачи

Срок действия лицензии

Место выдачи **г.Астана**

ПРИЛОЖЕНИЕ К ГОСУДАРСТВЕННОЙ ЛИЦЕНЗИИ

Номер лицензии 01832Р

Дата выдачи лицензии 25.05.2016 год

Подвид(ы) лицензируемого вида деятельности:

- Природоохранное проектирование, нормирование для 1 категории хозяйственной и иной деятельности

(наименование подвида лицензируемого вида деятельности в соответствии с Законом Республики Казахстан «О разрешениях и уведомлениях»)

Лицензиат **Товарищество с ограниченной ответственностью "Сарыарка экология"**
100009, Республика Казахстан, Карагандинская область, Караганда Г.А., г. Караганда, УЛИЦА ЕРМЕКОВА, дом № 28., 40., БИН: 150640024474

(полное наименование, местонахождение, бизнес-идентификационный номер юридического лица (в том числе иностранного юридического лица), бизнес-идентификационный номер филиала или представительства иностранного юридического лица – в случае отсутствия бизнес-идентификационного номера у юридического лица/полностью фамилия, имя, отчество (в случае наличия), индивидуальный идентификационный номер физического лица)

Производственная база **ТОО "Сарыарка экология", г. Караганда, ул. Ермекова 28, оф.40**

(местонахождение)

Особые условия действия лицензии

(в соответствии со статьей 36 Закона Республики Казахстан «О разрешениях и уведомлениях»)

Лицензиар **Комитет экологического регулирования, контроля и государственной инспекции в нефтегазовом комплексе. Министерство энергетики Республики Казахстан.**

(полное наименование органа, выдавшего приложение к лицензии)

Руководитель (уполномоченное лицо) **ЖОЛДАСОВ ЗУЛФУХАР САНСЫЗБАЕВИЧ**

(фамилия, имя, отчество (в случае наличия)

Номер приложения 001

Срок действия

Дата выдачи приложения 25.05.2016

Место выдачи г.Астана

Осы құжат «Электронды құжат және электрондық цифрлық қолтаңба туралы» Қазақстан Республикасының 2003 жылғы 7 қаңтардағы Заңы 7 бабының 1 тармағына сәйкес қағаз тасығыштағы құжатпен маңызы бірдей. Данный документ согласно пункту 1 статьи 7 ЗРК от 7 января 2003 года "Об электронном документе и электронной цифровой подписи" равнозначен документу на бумажном носителе.