Республика Казахстан
ТОО «Сарыарка экология»
ТОО «Servet Saryarka»

ПЛАН ГОРНЫХ РАБОТ

на проведение добычи глины и глинистых пород на месторождении «Дубовское» в Абайском районе Карагандинской области

Отчет о возможных воздействиях

Директор
ТОО «Сарыарка экология» **Обжорина Т.Н.**

2023

Список исполнителей

Должность	ФИО

АННОТАЦИЯ

Согласно ст. 68 Экологического кодекса РК от 02.01.2021 г. №400-VI ЗРК проведен скрининг воздействий намечаемой деятельности, по результатом которого было выдано заключение об определении сферы охвата оценки воздействия на окружающую среду от 17.04.2023 г. № KZ59VWF00094544, выданное РГУ «Департамент экологии по Карагандинской области» Комитета экологического регулирования и контроля Министерства экологии, геологии и природных ресурсов РК(приложение 3). Согласно заключению необходимость проведения обязательной оценки воздействия на окружающую среду обязательна.

В отчете о возможных воздействиях (далее по тексту – Отчет) предусмотрены все пункты замечаний к заключению об определении сферы охвата оценки воздействия на окружающую среду, ответы на замечания прилагаются к отчету (приложение 4).

Необходимость разработки проекта «Оценка воздействия на окружающую среду» определена возможным воздействием намечаемой деятельности на окружающую среду, предусмотренные п.25 Главы 3 «Инструкции по организации и проведению экологической оценки» (утв. приказом Министра экологии, геологии и природных ресурсов РК от 30.07.2021 г. №280, далее – Инструкция) прогнозируются. Данная намечаемая деятельность предусмотрено п.29 Инструкции:

- работы предусмотрены в черте населенного пункта (Ближайший поселок Актас расположен в 1 км к северу от месторождения);

- приводит к образованию опасных отходов(Ветошь промасленная – 0,0762 т/год, Тара

ЛКМ – 0,0407115 т/год.);

- Отработка Дубовского месторождения производится открытым способом. Согласно приложению 2 Экологического Кодекса РК и Инструкции по определению категории объекта, оказывающего негативное воздействие на окружающую среду Приказ Министра экологии, геологии и природных ресурсов Республики Казахстан от 13 июля 2021 года №246. Данный вид деятельности относится ко II категории.

В соответствии с пп.5 п.17 раздела 4 Приложения 1 действующих санитарных правил "Санитарно-эпидемиологические требования к санитарно-защитным зонам объектов, являющихся объектами воздействия на среду обитания и здоровье человека" Приказ и.о. Министра здравоохранения Республики Казахстан от 11 января 2022 года № ҚР ДСМ-2. Зарегистрирован в Министерстве юстиции Республики Казахстан 11 января 2022 года № 26447, промплощадка ТОО «Servet Saryarka» относится к предприятиям IV класса опасности – карьеры, предприятия по добыче гравия, песка, **глины**, с размерами санитарно-защитной зоны 100 м.

Ожидаемые выбросы загрязняющих веществ в атмосферу по годам 2023-2032 гг. – 35,9 тонн в год. По классам ЗВ представлены: Пыль

неорганическая: 70-20% двуокиси кремния (3 к.о) – 19,019103 т/год, азота оксид (3 к.о.) – 0,5478 т/год, азота диоксид 3(к.о.) – 1,2966 т/год, углерода оксид (4 к.о.) – 9,002 т/год, углеводороды предельные (4 к.о.) – 0,0378 т/год, сероводород – (2 к.о.) – 0,0002 т/год, сернистый ангидрид (3 к.о.) – 5,904 т/год, железа оксид (3 к.о.) – 0,0581 т/год, марганец и его соед. (2 к.о.) – 0,0027 т/год, фтористые соединения газообразные (2 к.о.) – 0,0017 т/год, фториды (2 к.о.) – 0,0009 т/год, Диметилбензол (3 кл.оп.) - 0.01107 т/год; Метилбензол (3 кл.оп.) - 0.003163 т/год; 4-Гидрокси-4-метилпентан-2-он (-) - 0.001327 т/год; Бутилацетат (4 кл.оп.) - 0.000612 т/год; Уайт-спирит (-) - 0.012925 т/год; Проектируемый объект не подлежит в регистр выбросов и переноса загрязнителей в соответствии с правилами ведения регистра выбросов и переноса загрязнителей.

Отчет выполнен ТОО «Сарыарка экологии», правом для производства работ в области экологического проектирования и нормирования является гос. лицензия на природоохранное проектирование №01832Р от 25.05.2016 г., выданная Министерством энергетики Республики Казахстан. (приложение 1).

В Отчете приведены основные характеристики природных условий района проведения проектируемых работ, определены источники неблагоприятного воздействия на окружающую среду, а также степень влияния эмиссий загрязняющих веществ и отходов при проведении работ по отработке запасов месторождения открытым способом.

ТОО «Servet Saryarka» является недропользователем на месторождении глин и глинистых пород «Дубовское» на основании Контракта № 127 от 02.06.2014 г. (с Приложениями и Дополнительными соглашениями к нему) на добычу глин и глинистых пород на месторождении «Дубовское» в Карагандинской области.

Дубовское месторождение глины и глинистых пород находится в Абайском районе Карагандинской области в 1 км к югу от Актасского месторождения глин и бывшего Карагандинского кирпичного завода №3. В 15 м к северо-востоку от месторождения находится г. Караганда, в 10 км к западу - г. Сарань. Ближайший поселок Актас расположен в 1 км к северу от месторождения.

Запасы глин и глинистых пород месторождения «Дубовское» утверждены Протоколом №14356 от 30.12.1982г. заседания территориальной комиссии по запасам полезных ископаемых при ПО “Центказгеология” в количестве (по категориям в тыс.м3) В - 1748,4; С1 - 6596,5 и итого по категориям В+С1 - 8344,9.

Проектная документация и Рабочая программа к Контракту была разработана в 2014 году, но Дополнительным соглашением №1 к Контракту от 01 февраля 2017 г. к Контракту право недропользования от АО «НК «СПК «Сарыарка» было передано ТОО «Servet Saryarka» только в 2017 году. Кроме того, оформление земельного участка на ТОО «Servet Saryarka» заняло продолжительное время (Акт на право землепользования был получен 08 ноября 2019 года). В последующие годы (2020-2021 гг.) ТОО «Servet Saryarka» не смогло приступить к реализации требований Рабочей

программы к Контракту из-за негативного влияния эпидемиологической ситуации в стране (возникновение обстоятельств непреодолимой силы).

В связи с вышеизложенным возникли затруднения в части выполнения условий Рабочей программы.

В соответствии с этим, ТОО «Servet Saryarka» на основании п.12,13,14 статьи 278 Кодекса РК «О недрах и недропользовании» от 27 декабря 2017 года № 125-VI ЗРК обратилось в Компетентный орган с намерением заключить соглашение о внесении изменений и дополнений к № 127 от 02.06.2014 г. (с Приложениями и Дополнительными соглашениями к нему) на добычу глин и глинистых пород на месторождении «Дубовское» в Карагандинской области в части внесения изменений в Рабочую программу с переносом объемов добычи на последующие годы без продления срока действия Контракта.

В настоящем плане горных работ предусмотрена отработка части балансовых запасов месторождения в течение 17 последовательных лет срока действия Контракта на добычу.

Промплощадка располагается на освоенной территории. Земли, прилегающие к предприятию, находятся под антропогенным воздействием, связанным с транспортной, промышленной, и иной хозяйственной деятельностью. На территории предприятия в местах наличия будет снят плодородный слой почвы, который будет заскладирован на временный склад ПРС, с целью дальнейшего использования при рекультивации отработанного карьера. Предприятие не оказывает значительного воздействие на земельные ресурсы. Добычу планируется проводить с 2023 года.

СОДЕРЖАНИЕ

АННОТАЦИЯ 3
СОДЕРЖАНИЕ 6
СПИСОК УСЛОВНЫХ ОБОЗНАЧЕНИЙ И СОКРАЩЕНИЙ 7
ВВЕДЕНИЕ 9
I. ОТЧЕТ О ВОЗМОЖНЫХ ВОЗДЕЙСТВИЯХ СОДЕРЖИТ СЛЕДУЮЩУЮ ИНФОРМАЦИЮ: 10
1 ОПИСАНИЕ ПРЕДПОЛАГАЕМОГО МЕСТА ОСУЩЕСТВЛЕНИЯ НАМЕЧАЕМОЙ ДЕЯТЕЛЬНОСТИ, ЕГО КООРДИНАТЫ, ОПРЕДЕЛЕННЫЕ СОГЛАСНО ГЕОИНФОРМАЦИОННОЙ СИСТЕМЕ, С ВЕКТОРНЫМИ ФАЙЛАМИ 10
2 ОПИСАНИЕ СОСТОЯНИЯ ОКРУЖАЮЩЕЙ СРЕДЫ НА ПРЕДПОЛАГАЕМОЙ ЗАТРАГИВАЕМОЙ ТЕРРИТОРИИ НА МОМЕНТ СОСТАВЛЕНИЯ ОТЧЕТА (БАЗОВЫЙ СЦЕНАРИЙ) 13
2.1 Климатические характеристики 13
2.2 Геологическое строение месторождения 14
2.3 Гидрогеологические условия разработки месторождения 15
2.4. Запасы, принятые к проектированию 17
3. ОПИСАНИЕ ИЗМЕНЕНИЙ ОКРУЖАЮЩЕЙ СРЕДЫ, КОТОРЫЕ МОГУТ ПРОИЗОЙТИ В СЛУЧАЕ ОТКАЗА ОТ НАЧАЛА НАМЕЧАЕМОЙ ДЕЯТЕЛЬНОСТИ, СООТВЕТСТВУЮЩЕЕ СЛЕДУЮЩИМ УСЛОВИЯМ: 20
3.1 ОХВАТ ИЗМЕНЕНИЙ В СОСТОЯНИИ ВСЕХ ОБЪЕКТОВ ОХРАНЫ ОКРУЖАЮЩЕЙ СРЕДЫ И АНТРОПОГЕННЫХ ОБЪЕКТОВ, НА КОТОРЫЕ НАМЕЧАЕМАЯ ДЕЯТЕЛЬНОСТЬ МОЖЕТ ОКАЗЫВАТЬ СУЩЕСТВЕННЫЕ ВОЗДЕЙСТВИЯ, ВЫЯВЛЕННЫЕ ПРИ ОПРЕДЕЛЕНИИ СФЕРЫ ОХВАТА И ПРИ ПОДГОТОВКЕ ОТЧЕТА О ВОЗМОЖНЫХ ВОЗДЕЙСТВИЯХ 20
3.2 ПОЛНОТА И УРОВЕНЬ ДЕТАЛИЗАЦИИ ДОСТОВЕРНОЙ ИНФОРМАЦИИ ОБ ИЗМЕНЕНИЯХ СОСТОЯНИЯ ОКРУЖАЮЩЕЙ СРЕДЫ ДОЛЖНЫ БЫТЬ НЕ НИЖЕ УРОВНЯ, ДОСТИЖИМОГО ПРИ ЗАТРАТАХ НА ИССЛЕДОВАНИЕ, НЕ ПРЕВЫШАЮЩИХ ВЫГОДЫ ОТ НЕГО 20
4. ИНФОРМАЦИЯ О КАТЕГОРИИ ЗЕМЕЛЬ И ЦЕЛЯХ ИСПОЛЬЗОВАНИЯ ЗЕМЕЛЬ В ХОДЕ СТРОИТЕЛЬСТВА И ЭКСПЛУАТАЦИИ ОБЪЕКТОВ, НЕОБХОДИМЫХ ДЛЯ ОСУЩЕСТВЛЕНИЯ НАМЕЧАЕМОЙ ДЕЯТЕЛЬНОСТИ 20
5. ИНФОРМАЦИЯ О ПОКАЗАТЕЛЯХ ОБЪЕКТОВ, НЕОБХОДИМЫХ ДЛЯ ОСУЩЕСТВЛЕНИЯ НАМЕЧАЕМОЙ ДЕЯТЕЛЬНОСТИ, ВКЛЮЧАЯ ИХ МОЩНОСТЬ, ГАБАРИТЫ (ПЛОЩАДЬ ЗАНИМАЕМЫХ ЗЕМЕЛЬ, ВЫСОТА), ДРУГИЕ ФИЗИЧЕСКИЕ И ТЕХНИЧЕСКИЕ ХАРАКТЕРИСТИКИ, ВЛИЯЮЩИЕ НА ВОЗДЕЙСТВИЯ НА ОКРУЖАЮЩУЮ СРЕДУ; СВЕДЕНИЯ О ПРОИЗВОДСТВЕННОМ ПРОЦЕССЕ, В ТОМ ЧИСЛЕ ОБ ОЖИДАЕМОЙ ПРОИЗВОДИТЕЛЬНОСТИ ПРЕДПРИЯТИЯ, ЕГО ПОТРЕБНОСТИ В ЭНЕРГИИ, ПРИРОДНЫХ РЕСУРСАХ, СЫРЬЕ И МАТЕРИАЛАХ. 21
5.1 Виды и методы работ по добыче полезных ископаемых 21
5.1.1 Размещение наземных и подземных сооружений 21
5.2 Способы проведения работ по добыче полезных ископаемых 22
5.2.1 Выбор способа вскрытия месторождения 22
5.2.2 Выбор системы разработки месторождения полезных ископаемых 22
5.3 Добычные работы 23
5.4 Отвалообразование 23
5.5 Водоотлив 24
5.5.1. Организация карьерного водоотлива ..... **Ошибка! Закладка не определена.**
6. Описание планируемых к применению наилучших доступных технологий – для объектов I категории, требующих получения комплексного экологического разрешения в соответствии с пунктом 1 статьи 111 Кодексом 25
7 Описание работ по постутилизации существующих зданий, строений, сооружений, оборудования и способов их выполнения, если эти работы необходимы для целей реализации намечаемой деятельности 26
8. Информацию об ожидаемых видах, характеристиках и количестве эмиссий в окружающую среду, иных вредных антропогенных воздействиях на окружающую среду, связанных со строительством и эксплуатацией объектов для осуществления рассматриваемой деятельности, включая воздействие на воды, атмосферный воздух, почвы, недра, а также вибрации, шумовые, электромагнитные, тепловые и радиационные воздействия 27
8.2 Воздействие на атмосферный воздух 32
8.2.10 Предложения по установлению нормативов допустимых выбросов (НДВ) 55
8.3 Воздействие на почвы 65
8.4 Воздействие на недра 66
8.5 Оценка факторов физического воздействия 69

9. Информация об ожидаемых видах, характеристиках и количестве отходов, которые будут образованы в ходе строительства и эксплуатации объектов в рамках намечаемой деятельности, в том числе отходов, образуемых в результате осуществления постутилизации существующих зданий, строений, сооружений, оборудования. 75
II. Описание затрагиваемой территории с указанием численности ее населения, участков, на которых могут быть обнаружены выбросы, сбросы и иные негативные воздействия намечаемой деятельности на окружающую среду, с учетом их характеристик и способности переноса в окружающую среду; участков извлечения природных ресурсов и захоронения отходов с учетом их характеристик и способности 92
III. Описание возможных вариантов осуществления намечаемой деятельности с учетом ее особенностей и возможного воздействия на окружающую среду, включая вариант, выбранный инициатором намечаемой деятельности для применения, обоснование его выбора, описание других возможных рациональных вариантов, в том числе рационального варианта, наиболее благоприятного с точки зрения охраны жизни и (или) здоровья людей, окружающей среды 94
IV. Варианты осуществления намечаемой деятельности 95
VI. Информация о компонентах природной среды и иных объектах, которые могут быть подвержены существенным воздействиям намечаемой деятельности 95
6.1 Жизнь и (или) здоровье людей, условия их проживания и деятельности 95
Исторические памятники, охраняемые археологические ценности.....104
7.1 Строительства и эксплуатации объектов, предназначенных для осуществления намечаемой деятельности, в том числе работ по постутилизации существующих объектов в случаях необходимости их проведения 104
VIII. Обоснование предельных количественных и качественных показателей эмиссий, физических воздействий на окружающую среду, выбора операций по управлению отходами 104
11.1 Вероятность возникновения отклонений, аварий и инцидентов в ходе намечаемой деятельности - невелика 106
11.2 Вероятность возникновения стихийных бедствий в предполагаемом месте осуществления намечаемой деятельности и вокруг него 107

Список приложений

Приложение 1 Государственная лицензия на проектирование
Приложение 2 Заключение об определении сферы охвата оценки воздействия на окружающую среду и (или) скрининга воздействия намечаемой деятельности
Приложение 3 Расчеты валовых выбросов загрязняющих веществ
Приложение 4 Фон
Приложение 5 Карта схема с источниками
Приложение 6 Ситуационная карта

СПИСОК УСЛОВНЫХ ОБОЗНАЧЕНИЙ И СОКРАЩЕНИЙ

ГОСТ	Государственный стандарт
ЗВ	Загрязняющее вещество
ВВ	Взрывчатые вещества
ВМ	Взрывчатые материалы
ОВОС	Оценка воздействия на окружающую среду
СП	Санитарные правила
НПА	Нормативно-правовые акты
МРП	Минимальный расчетный показатель
ПДК	Предельно-допустимая концентрация
ПДКм.р.	Предельно-допустимая концентрация, максимально-разовая
ПДКс.с.	Предельно-допустимая концентрация, среднесуточная
ПДВ	Предельно-допустимые выбросы
ПЭК	Производственный экологический контроль
РК	Республика Казахстан
РНД	Республиканский нормативный документ

СЗЗ	Санитарно-защитная зона
ТБО	Твердые бытовые отходы
ПО	Производственное объединение
ТОО	Товарищество с ограниченной ответственностью
ЭК	Экологический кодекс
НК	Налоговый кодекс
СниП	Строительные норма и правила
НМУ	Неблагоприятные метеорологические условия
ПДУ	Предельно-допустимый уровень
%	процент
^{0}С	градус Цельсия
г	грамм
дм	дециметр
кг	килограмм
мм	миллиметр
кВт	киловатт
экв.	Эквивалент
л	литр
м	метр
мг	миллиграмм
с	секунда
т	тонна
тыс.т	тысяч тонн
га	гектар
т/год	тонн в год
маш-ч	машино-час

ВВЕДЕНИЕ

Под оценкой воздействия на окружающую среду понимается процесс выявления, изучения, описания и оценки на основе соответствующих исследований возможных существенных воздействий на окружающую среду при реализации намечаемой деятельности, включающий в себя стадии, предусмотренные статьей 67 Экологического кодекса РК от 02.01.2021 г. №400-VI ЗРК. Одной из стадий оценки воздействия на окружающую среду является «Отчет о возможных воздействиях».

Процедура выполнения Отчета регулируется широким кругом законодательных актов, обеспечивающих рациональное использование и охрану окружающей среды на территории РК.

В Отчете сделаны выводы о соответствии принятых проектных решений существующему природоохранному законодательству и рациональному использованию природных ресурсов.

Отчет разработан в соответствии с Экологическим кодексом РК; Земельным кодексом РК; Водным кодексом РК; Инструкцией по организации и проведению экологической оценки; Методикой расчета лимитов накопления отходов и лимитов захоронения отходов.

Адрес Заказчика проекта:	Юр. Адрес: РК, г. Караганда, р-он им.Казыбек Би, ул. Балхашская, д.115 Тел: 8-705-444-2021 e-mail: _____ БИН 160940005044
Адрес Исполнителя:	ТОО «Сарыарка экология», РК, г. Караганда, ул. Алиханова, 14б тел: 8(776) 526-31-31.

В процессе оценки воздействия на окружающую среду проводится оценка воздействия на следующие объекты, в том числе в их взаимосвязи и взаимодействии:

1) атмосферный воздух;
2) поверхностные и подземные воды;
3) поверхность дна водоемов;
4) ландшафты;
5) земли и почвенный покров;
6) растительный мир;
7) животный мир;
8) состояние экологических систем и экосистемных услуг;
9) биоразнообразие;
10) состояние здоровья и условия жизни населения;
11) объекты, представляющие особую экологическую, научную, историко-культурную и рекреационную ценность.

I. Отчет о возможных воздействиях содержит следующую информацию:

1 Описание предполагаемого места осуществления намечаемой деятельности, его координаты, определенные согласно геоинформационной системе, с векторными файлами

Дубовское месторождение глины и глинистых пород находится в Абайском районе Карагандинской области Республики Казахстан в 1 км к югу от Актасского месторождения глин и бывшего Карагандинского кирпичного завода №3 (рисунок 1).

В 15 м к северо-востоку от месторождения находится г. Караганда, в 10 км к западу – г. Сарань. Ближайший поселок Актас расположен в 1 км к северу от месторождения. Связь предприятий и поселков с городами Караганда, Сарань и другими осуществляется по сети асфальтированных шоссейных дорог.Санатории, зоны отдыха, детские и лечебно-профилактические учреждения, а также охраняемые законом памятники архитектуры в районе расположения рассматриваемых в настоящем проекте промплощадок предприятия отсутствуют.

Посты наблюдения за качеством атмосферного воздуха в районе расположения предприятия ТОО «Servet Saryarka» отсутствуют.

Ситуационные карты-схема района размещения промплощадки ТОО «Servet Saryarka», представлена на рисунках 1.

Растительный покров скуден и представлен, в основном, типчаково-ковыльными травами, полынью и кустарниками, типичными для степной местности. Местная фауна скудная вследствие интенсивной антропогенной деятельности, представлена общераспространенными видами, уживающимися с человеком.

Географические координаты картограммы месторождения «Дубовское»:

1) 49° 45 '19,21" с.ш., 72°56'24,84" в.д.,
2) 49° 45 '30,15" с.ш., 72°56'23,45" в.д.;
3) 49° 45 '38,86" с.ш., 72°56'30,84" в.д.;
4) 49° 45 '30,04" с.ш., 72°56'37,01" в.д.;
5) 49° 45 '28,18" с.ш., 72°56'48,32" в.д.;
6) 49° 45 '22,46" с.ш., 72°56'54,26" в.д.;
7) 49° 45 '24,06" с.ш., 72°57'09,83" в.д.;
8) 49° 45 '17,51" с.ш., 72°57'14,26" в.д.;
9) 49° 45 '18,61" с.ш., 72°57'22,04" в.д.;
10) 49° 45 '17,17" с.ш., 72°57'26,61" в.д.;
11) 49° 45 '14,03" с.ш., 72°57'26,72" в.д.,
12) 49° 45 '04,58" с.ш., 72°57'16,70" в.д.;
13) 49° 45 '00,74" с.ш., 72°57'21,80" в.д.;
14) 49° 44 '57,42" с.ш., 72°57'17,77" в.д.;
15) 49° 44 '56,90" с.ш., 72°57'05,31" в.д.;
16) 49° 45 '02,80" с.ш., 72°56'59,12" в.д.;
17) 49° 45 '10,62" с.ш., 72°56'54,24" в.д.;

18) 49° 45 '18,44" с.ш., 72°56'49,92" в.д.;

19) 49° 45 '23,27" с.ш., 72°56'41,96" в.д.

Географические координаты центра месторождения 49° 45' 18.00" с.ш., 72° 56' 55.84" в.д.. - Контракт № 127 от 02.06.2014 г. (с Приложениями и Дополнительными соглашениями к нему) на проведение добычи глины на месторождении Дубовское в Абайском районе Карагандинской области. Срок окончания контракта 2039 год.

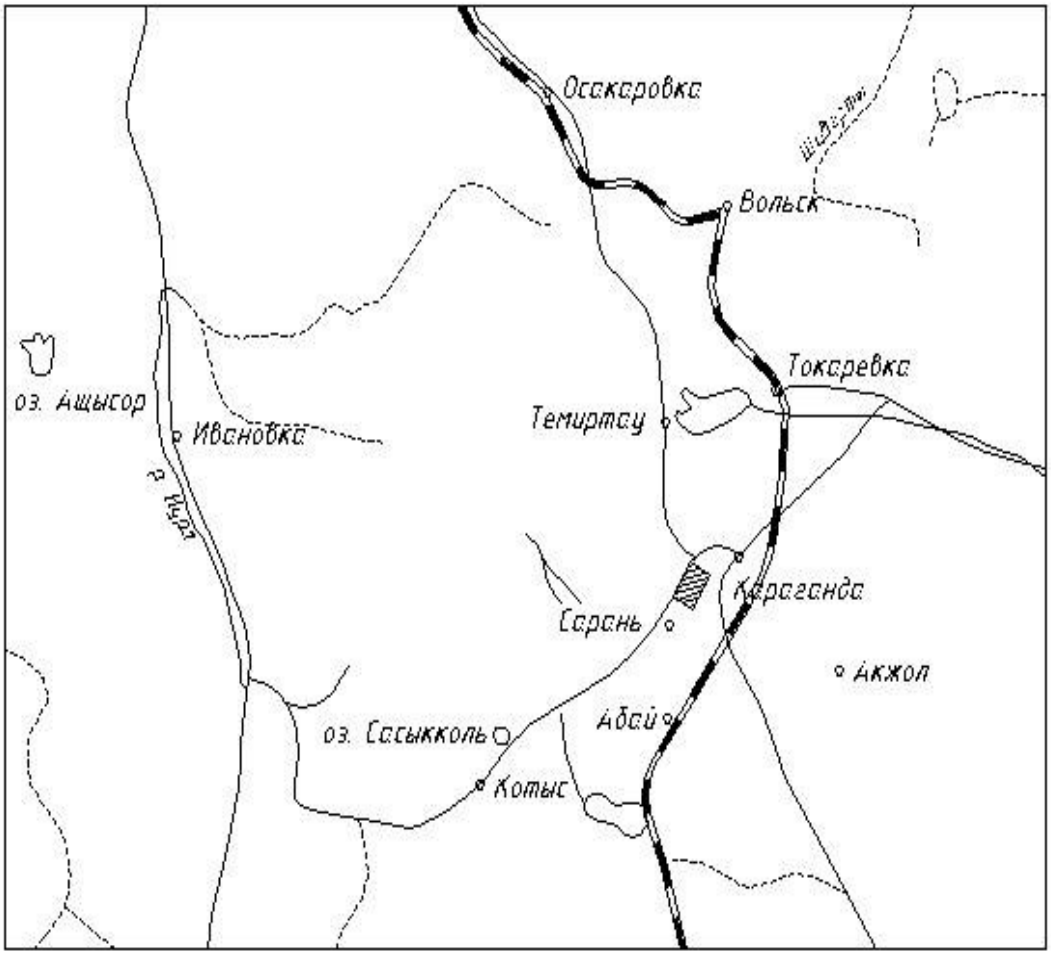

Рисунок 1 - Обзорная карта района работ

2 Описание состояния окружающей среды на предполагаемой затрагиваемой территории на момент составления отчета (базовый сценарий)

2.1 Климатические характеристики

Климат района резко континентальный, с большой амплитудой колебаний среднемесячных и суточных температур воздуха, дефицитом атмосферных осадков, сухостью воздуха. Многолетняя среднегодовая температура в пределах от +2,9 до +5,2ºС.

Диапазон температур изменяется от + 43ºС до - 47ºС. Самый жаркий месяц – июль, температура воздуха достигает 43 ºС. Среднегодовое количество осадков в теплое время года колеблется от 180 мм до 250 мм в год.

Самый холодный месяц январь, температура воздуха опускается до -47 ºС. Многолетняя среднегодовая температура колеблется в пределах от +2,9 до +5,2ºС.

Продолжительность устойчивого снежного покрова составляет около 150 дней. Снежный покров устанавливается в конце октября – первой декаде ноября. Средняя мощность снежного покрова составляет 25 см, максимальная его толщина достигается в феврале и не превышает 50 см. Глубина промерзания почвы составляет 1,8 – 2,0 м. Сходит снежный покров в апреле.

Характерны постоянные ветры, среди которых преобладают северо-восточные, с максимальной скоростью до 6,1 м/сек (средняя скорость 4,8 м/сек). Эти ветры характерны для сухой прохладной и морозной погоды. Южные ветры сопутствуют сухой и жаркой погоде, западные – дождливой, выпадению снега (средняя скорость 4,3 м/сек). Наиболее сильные ветры вызывают летом пыльные бури, а зимой метели.

Таблица 1 – Метеорологические характеристики района

Наименование характеристик	Величина
Коэффициент, зависящий от стратификации атмосферы, А	200
Коэффициент рельефа местности в городе	1.00
Средняя максимальная температура наружного воздуха наиболее жаркого месяца года, ^{0}С	27.0
Средняя минимальная температура наружного воздуха наиболее холодного месяца, град С	-18.9
Среднегодовая роза ветров, %	
С	10.0
СВ	13.0

В	13.0
ЮВ	12.0
Ю	16.0
ЮЗ	19.0
З	11.0
СЗ	6.0
Штиль	12
Среднегодовая скорость ветра, м/с	4.5
Скорость ветра (по средним многолетним данным), повторяемость превышения которой составляет 5 %, м/с	7.0

2.2 Геологическое строение месторождения

Дубовское месторождение, расположенное в 1км к юго-востоку от Актасского основного месторождения (см.черт.3), приурочено к узкой полосе отложений кумыскудукской свиты (J_2km) среднеюрского возраста. Свита с размывом залегает на отложениях дубовской, сложено конгломератами, песчаниками, аргиллитами и алевролитами, которые в третичный период подверглись процессам выветривания и были доведены до состояния песчано-глинистых пород и пластичных глин. Все эти породы слабо дислоцированы, имеют северо-западное простирание и моноклинальное падение на восток северо-восток под углами 0-16°.

Разрез месторождения следующий (снизу)

1. Песчаники тонкозернистые светло-серые, местами темно-серые ожелезненные с прослоями синевато-серых глинистых сланцев и конгломератов. Мощность в изученной части 0,5-6м.
2. Глины пласта «Д» серые, светло-серые, лиловые с желто-бурыми пятнами с прослоями ожелезненных алевролитов и песчаников (0,1-0,9м), углистых аргиллитов и бурых углей (0,10-0,7м) с конкрециями бурого железняка и растительными остатками –20-26м.
3. Конгломераты грубообломочные, часто рыхлые, преимущественно серые с галькой кремнистых пород, песчаников, окремленных углистых сланцев, иногда с тонкими прослоями песчаников и алевролитов – 1,0-1,8м.
4. На них несогласно налегают маломощные (0,3-4м) третичные (N_1^{2-3} – N_2^{1-2}pv) плотные пестроцветные глины и четвертичные (Q) глинистые пески, супеси и суглинки (0,5-2,0м).

Общая мощность разреза в изученной части месторождения не превышает 20-35м. Для него характерна значительная фациальная изменчивость, взаимопереходы.

Продуктивный пласт глин «Д» (по условной классификации, принятой для Актасского основного месторождения) лежит почти горизонтально, местами с уклоном 3-16°. Прослежен по простиранию на 1750м и при мощности от 4,7 до 28,0м, составляя в среднем 17,38м. Залегает он вверху разреза майкудукской свиты, выше пласта «С», сложен пластичными

плотными и умеренно пластичными тугоплавкими глинами с редкими прослоями углистых сланцев и бурого угля, выветрелых алевролитов с кремнистой галькой и конкрециями бурого железняка с растительными остатками.

Характер осадков разреза указывает, что в начале отложения их существовали расчлененный рельеф и бурные потоки, могущие переносить крупнообломочный материал, в то время как в средине накопления отлагались тонкоилистые осадки в спокойных мелких водных бассейнах с массой растительных остатков. Линзовидных характер глинистых пород, перемежающихся с песчаниками и алевролитами с пропластками углей, выклинивание отдельных пластов на очень небольших расстояниях указывает, что водные бассейны, в которых отлагались эти осадки, были небольшими и мелкими.

Ниже дается краткое описание глин продуктивного пласта «Д» и вмещающих пород месторождения.

Глина – это весьма тонкозернистая вязкая, сероцветная с лилово-розовыми и буровато-желтыми пятнами, умеренно пластичная, средне-низкодисперсная осадочная порода, состоящая из продуктов разложения аргиллитов и алевролитов с повышенным содержанием крупнозернистых кремнистых и железистых включений. Тугоплавкая глина, дающая при обжиге на 1000°С черепок высокой механической прочности.

Конгломерат – грубообломочная осадочная полимиктовая порода, состоящая из окатанных обломков и валунов, заключенных в массе средне- и мелкозернистого сингенетического материала. Состав обломков пестрый. В нем широко представлено разнообразие пород района захваченного денудацией в период образования пород. Структура крупнообломочная. Текстура линзовидная, грубослоистая.

Песчаник – зеленовато-серая, преимущественно серая, участками темно-серая мелкозернистая обломочная, полимиктовая порода, состоящая из зерен различных осадочных пород, кварца и также кусочков сланцев, нередко переходящих в алевролиты. Структура неравномерно зернистая. Текстура пористая.

Аргиллит – серая, иногда темно-серая осадочная каолинизированная порода, местами переходящая в глину.

Алевролит – светло-серая плотная каолинизированная порода.

2.3 Гидрогеологические условия разработки месторождения

Гидрогеологические условия месторождения простые. Водопритоки в карьер на период действия данного проекта осуществляются за счет паводковых вод, а также атмосферных осадков (снег, дождевые и ливневые воды), выпадающих на водосборной площади карьера.

Гидрогеологические условия отработки месторождения благоприятны: расчетный водоприток в карьер, при максимальной глубине отработки 40м, составит всего 1,7м3/час.

Максимальный приток паводковых и атмосферных осадков в карьер по данным гидрогеологических исследований, может составить 207 м3 в сутки или 8,6 м3 в час.

Вода, поступающая в карьер, по своим химическим качествам и содержанию микроэлементов пригодна для технического использования. Учитывая незначительные объемы водопритоков и потребности карьера в технической воде, проектом не предусматривается откачка воды на поверхность на период отработки до горизонта + 470 м.

2.4. Запасы, принятые к проектированию

Подсчет запасов кирпичных глин по месторождению произведен в контурах карьера, согласованного с администрацией Карагандинского кирпичного завода №3.

В основу подсчета запасов положены технические условия, выданные Карагандинским заводом №3 (исх. №323 от 25.11.1982г).

Согласно этим условиям приняты:

1. Максимальная мощность вскрышных пород – 5м.
2. Тоже пустых пород, включаемых в подсчет запасов – 1м.
3. Глубина подсчетов запасов (отработки) месторождения – 30м.

Основными исходными графическими материалами к подсчету запасов кирпичных глин является:

1. Геологические разрезы масштаба 1:500, которые составлены по параллельным профилям, расположенным вкрест простирания продуктивного пласта глин. В основу отстройки разрезов положены геологические колонки скважин и зарисовки контрольных шурфов. Увязка литологических разновидностей глинистых пород и оконтуривание продуктивного пласта глин производились по результатам анализов грансостава и пластичности.

2. План подсчета запасов кирпичных глин масштаба 1:2000, составлен в пределах профилей I-IX.

Дубовское месторождение по природным фактором и сложности в соответствии о классификацией запасов месторождений твердых полезных ископаемых относится ко 2-ой группе (протокол НТС объединения "Центрказгеология" от 10.02.1980 г.).

Изучены качество и технологические свойства глин, разработаны схемы переработки и технологии использования глинистого сырья.

По степени разведанности и изученности качества сырья на месторождении выделяются запасы кирпичных глин категории В и C_1.

К категории В отнесены запасы наиболее устойчивые и выдержанных по простиранию и падению кирпичных глин изученные и оконтуренные скважинами по сети 100х50м. Нижняя граница подсчета запасов категории В ограничивается дном карьера без подвесок по падению и простиранию.

К категории C_1 отнесены запасы кирпичных глин, изученные буровыми скважинами, пройденными по сети 200х50м. Границы подсчета балансовых запасов категории C_1 ограничиваются контурами карьера.

Результаты подсчета запасов кирпичных глин по категориям запасов, блокам и месторождению характеризуются данными таблицы:

Таблица 2

Подсчет запасов

Категория запасов	№ подсчетного блока	Запасы, тыс.м^3	Объем вскрыши, тыс.м^3
В	1-В	781,0	99,0
	2-В	967,4	149,2
Итого по категории В		1748,4	248,2

C_1	3-C_1	613,0	84,6
	4-C_1	323,8	42,1
	5-C_1	1586,7	157,1
	6-C_1	1052,5	131,0
	7-C_1	315,0	92,1
	8-C_1	1018,9	168,4
	9-C_1	1336,0	186,4
	10-C_1	18,7	-
	11-C_1	51,0	-
	12-C_1	17,3	-
	13-C_1	38,9	-
	14-C_1	20,9	-
	15-C_1	20,5	-
	16-C_1	33,1	-
	17-C_1	18,6	-
	18-C_1	21,5	-
	19-C_1	42,9	-
	20-C_1	17,7	-
	21-C_1	21,0	-
	22-C_1	28,5	-
Итого по категории C_1		6596,5	861,7
Итого по категориям B+C_1		8344,9	1109,9
Отношение вскрыши к полезной толще 1:7,5			
Коэффициент вскрыши 0,133			

По результатам проведенных работ подсчитаны и утверждены Протоколом №433[а]-з ТКЗ объединения «Центрказгеология» от 29 декабря 1982 года балансовые запасы кирпичных глин в количестве (по категориям в тыс.м^3) (Приложение 5):

B – 1748,4

C_1 – 6596,5

Итого B+C_1 – 8344,9

За период разведки детально изучены морфология и условия залегания продуктивного пласта глин, их гранулометрический состав и пластичность. Проведены лабораторно-технологические, полузаводские и промышленные испытания глин, которыми доказана возможность использования последних в качестве сырья для производства полнотелого кирпича марки «125» Мрз 25, отвечающего требованиям ГОСТ 530-80 «Кирпич и камни керамические. Технические условия».

Проведенными работами достигнута высокая степень разведанности месторождения в контурах карьера открытой добычи.

По разведанности и полноте представленных материалов месторождение подготовлено для проектирования горнодобывающего предприятия и промышленного освоения.

По состоянию на 01.01.2022 года запасы составляют 7333 тыс.м^3.

3. Описание изменений окружающей среды, которые могут произойти в случае отказа от начала намечаемой деятельности, соответствующее следующим условиям:

3.1 Охват изменений в состоянии всех объектов охраны окружающей среды и антропогенных объектов, на которые намечаемая деятельность может оказывать существенные воздействия, выявленные при определении сферы охвата и при подготовке отчета о возможных воздействиях

В процессе оценки воздействия на окружающую среду проводится оценка воздействия на следующие объекты, в том числе в их взаимосвязи и взаимодействии:
1) атмосферный воздух;
2) поверхностные и подземные воды;
3) ландшафты;
4) земли и почвенный покров;
5) растительный мир;
6) животный мир;
7) состояние экологических систем и экосистемных услуг;
8) биоразнообразие;
9) состояние здоровья и условия жизни населения;
10) объекты, представляющие особую экологическую, научную, историко-культурную и рекреационную ценность.

3.2 Полнота и уровень детализации достоверной информации об изменениях состояния окружающей среды должны быть не ниже уровня, достижимого при затратах на исследование, не превышающих выгоды от него

Детализированная информация представлена об изменениях состояния окружающей среды представлена в разделах 8, 9.

4. Информация о категории земель и целях использования земель в ходе строительства и эксплуатации объектов, необходимых для осуществления намечаемой деятельности

Горные работы открытым способом запасов глины и глинистых пород месторождения Дубовское в Абайском районе Карагандинской области ведутся в границах горного отвода площадью 56,0 га. площадь карьера на поверхности – 74,5 тыс.м2 (7,45 га).

Географические координаты центра месторождения 49° 45' 18.00" с.ш., 72° 56' 55.84" в.д.

Категория земель: Земли промышленности, транспорта, связи, для нужд космической деятельности, обороны, национальной безопасности и иного несельскохозяйственного назначения. Целевое назначение: добыча

глин и глинистых пород на месторождении Дубовское. Срок использования до 02.06.2039 г.

5. Информация о показателях объектов, необходимых для осуществления намечаемой деятельности, включая их мощность, габариты (площадь занимаемых земель, высота), другие физические и технические характеристики, влияющие на воздействия на окружающую среду; сведения о производственном процессе, в том числе об ожидаемой производительности предприятия, его потребности в энергии, природных ресурсах, сырье и материалах.

5.1 Виды и методы работ по добыче полезных ископаемых

5.1.1 Размещение наземных и подземных сооружений

Горнотехнические условия эксплуатации месторождения простые. Они характеризуются:

1. Небольшой мощностью вскрышных пород (в среднем 2,3м)
2. Пологим падением (0-16о) и относительно небольшой глубиной залегания продуктивного пласта глин (5-30м)
3. Низкой крепостью полезного ископаемого и вмещающих пород по М. М. Протодьяконову (IV-VI)/
4. Наличием маломощных (до 1м) прослоев и линз пустых пород в залежи.
5. Благоприятными гидрогеологическими условиями. Месторождение не обводнено.

Перечисленные условия предопределяют открытый способ разработки месторождения одним карьером. Вскрытие продуктивного пласта глин предусматривается с северо-западной стороны месторождения по верхнему горизонту. Ниже его месторождения вскрываются спиральными автомобильными съездами до горизонта 500-520м. Система разработки транспортная с внешним отвалообразованием. Высота рабочих уступов 10м. Ширина рабочих площадок 45-50м. Угол откоса бортов карьера 40о. Производство горных работ предусматривается без применения взрывных работ с помощью экскаваторной погрузки и автомобильного транспорта горной массы.

Добычные работы по годовому объему характеризуется следующими показателями:

- по горной массе, тыс. м3 – 44,0
- по вскрыше, тыс. м3 – 6,7-16,7.

Средний коэффициент вскрыши 0,110.

Полезное ископаемой представлено умеренно-пластичными, средне и низкодисперсными глинами. Вмещающие породы лежащего бока – песчаниками, висячего бока – конгломератами. Внутри глинистые породные прослои - грубодисперсными выветрелыми песчаниками, каолинизированными алевролитами и бурыми углями.

5.2 Способы проведения работ по добыче полезных ископаемых

Планом горных работ предусмотрен открытый способ разработки как наиболее целесообразный с экономической точки зрения.

5.2.1 Способ разработки месторождения

Как видно, горнотехнические условия эксплуатации месторождения характеризуются весьма благоприятным соотношением мощности вскрышных пород и продуктивных глин (1:7,5), спокойным рельефом участка, гидрогеологическими и транспортными условиями, не создающими каких либо затруднений для открытой отработки запасов глин месторождения.

С учетом особенностей рельефа проектом принят комбинированный способ вскрытия: внешними и внутренними въездными траншеями.

С учетом параметров системы разработки, а также производительности карьера, которая обеспечивается работой одного экскаватора на добычном уступе, вскрытие каждого уступа заканчивается образованием первоначальной площадки. Размеры первоначальных площадок, обеспечивающих нормальное размещение погрузочного оборудования и разворот автосамосвалов, должны быть не менее 60х60 м.

Таким образом, верхний уступ 530 м, расположенные выше окружающей поверхности, имеют первоначальные площадки, расположенные на косогорах, и связаны с отвалом пустых пород и рудный склад внешними дорогами.

Два последующих уступа, 525 и 520 м, вскрываются внутренними стационарными съездами по западному борту карьера.

Общий объем горно-капитальных работ, в соответствии с НТП, должен обеспечить устойчивую регулярную добычу полезного ископаемого на уровне проектной производительности. Поэтому к горно-капитальным работам отнесены следующие работы:

- первоначальная площадка гор. 530 м - 16,5 тыс.м^3;
- временные въездные траншеи и полутраншеи на гор. 525 м – 9,5 тыс.м^3.

Общий объем горно-капитальных работ – 26 тыс.м^3.

5.2.2 Параметры карьера

Настоящим рабочим проектом предусматривается отработка Дубовского карьера циклично-транспортной технологической схемой работ.

Глины и глинистые породы отгружаются без взрывных работ. Погрузка горной массы осуществляется экскаватором Hyundai R300LC-9SH. Для транспортировки глины и глинистых пород принят автосамосвал HOWO ZZ3327N4347C, грузоподъемностью 32 т.

При отработке карьера приняты следующие параметры системы разработки:

- высота уступа на конечном контуре – 10 м;
- углы откосов рабочих уступов – 50^0;

- углы откосов уступов на конечном контуре – 40^0;
- угол откосов бортов карьера – 40^0;
- ширина предохранительной бермы – 8 м;
- ширина транспортных берм – 15 м;
- продольный уклон транспортных берм – 0,08.

Принятые параметры системы разработки соответствуют требованиям действующих ЕПБ и Норм технологического проектирования.

5.3 Погрузочные работы и карьерный транспорт

Для погрузки взорванной горной массы в карьере принят экскаватор Hyundai R300LC-9SH с емкостью ковша 1,46 $м^3$.

Для транспортировки породы в отвал принимаются автосамосвалы HOWO ZZ3327N4347C с грузоподъемностью 32 т.

Ширина внутрикарьерных дорог для автосамосвалов HOWO ZZ3327N4347C с грузоподъемностью 32 т при двухполосном движении принят 15 м. Продольный уклон автодорог 0,08. Устройство дорожного покрытия предусматривается выравниванием земляного полотна щебнем толщиной слоя 12-15. Для обеспыливания дорожных покрытий предусматривается поливка дорог водой с расходом 1,0-1,5 $л/м^2$.

5.4 Отвалообразование

Отвал вскрышных пород расположен на востоке, на расстоянии 100 м от проектного контура карьера.

Общий объем вскрышных пород составляет 80,4 тыс.$м^3$.

Линейные размеры вскрышного отвала 120х120м в один ярус высотой 5 м.

Формирование отвала производится бульдозером Т-170.

Согласно §100 «ЕПБ ...» [2], разгрузка автосамосвалов на отвале должна производиться в местах предусмотренных паспортом, вне призмы обрушения (сползания). Размеры этой призмы устанавливаются работниками маркшейдерской службы предприятия, и регулярно доводятся до сведения лицам, работающим на отвале.

В соответствии с §§101,102 площадки бульдозерных отвалов должны иметь поперечный уклон не менее 3° по всему фронту разгрузки, направленный от бровки откоса в глубину отвала на длину базы работающих автосамосвалов, и необходимый фронт для маневровых операций автомобилей, автопоездов, бульдозеров и других транспортных средств.

Зона разгрузки должна быть ограничена с обеих сторон знаками. По всему фронту в зоне разгрузки должна быть сформирована, в соответствии с паспортом, породная отсыпка (предохранительный вал) высотой не менее 0,5 диаметра колеса разгружающегося автомобиля максимальной грузоподъемности. Предохранительный вал служит ориентиром для водителя.

Наезд на предохранительный вал при разгрузке не допускается. При отсутствии такого вала или его высоте менее требуемой, подъезд к бровке

отвала ближе чем на 5 м или ближе расстояния указанного в паспорте, не допускается. Все работающие на отвале должны быть ознакомлены с данным паспортом под роспись. Подача автосамосвала на разгрузку должна осуществляться задним ходом, а работа бульдозера - производиться перпендикулярно верхней бровке откоса площадки. При этом, движение бульдозера производится только ножом вперед, с одновременным формированием бульдозером перед отвалом предохранительного вала, в соответствии с отвала.

Отвал ПРС формируется в непосредственной близости от вскрышного отвала. Общий объем снимаемого ПРС в течение срока действия Контракта составляет 9,0 тыс.м^3. Линейные размеры отвала ПРС 42х42 м в один ярус высотой 5 м.

5.5 Вспомогательные работы

Для очистки рабочих площадок, временных и постоянных автодорог в карьере, а также предохранительных берм используется бульдозер Т-170. Для полива автодорог и забоев, а также для доставки воды к карьеру применяется поливочная машина на базе БелАЗ в количестве 1 шт.

5.6 Технология механизированной очистки предохранительных берм

Механизированная очистка предохранительной бермы производится бульдозером Т-170. Технология и организация очистки бермы осуществляется следующим образом:

Бульдозер перемещает осыпавшиеся куски породы к внешней бровке уступа и сталкивает их на предохранительную берму нижележащего уступа. Бульдозер производит отсыпку бермы на расстоянии 2 м от внутренней бровки уступа. При этом не допускается проведение каких-либо работ на берме нижележащего уступа, под работающим бульдозером на расстоянии не менее 50 м вдоль бермы нижележащего уступа. Аналогичным образом очищается берма нижележащего уступа.

При очистке предохранительной бермы бульдозером, подъезд к внешней бровке уступа разрешается только ножом вперед. Подавать бульдозер задним ходом к внешней бровке уступа запрещается.

Перед началом работ произвести обезопашивание откоса вышележащего уступа. Работы по оборке уступов необходимо производить механизированным способом. В виду сложности производства, работы проводить в светлое время суток в присутствии лица технического надзора или лица, специально назначенного руководством карьера.

5.7 Применяемое оборудование

Для погрузки горной массы в карьере предусматривается экскаватор Hyundai R300LC-9SH с емкостью ковша 1,46 м^3.

Транспортировка глины до склада готовой продукции и вскрышных пород во внешний отвал производится карьерными автосамосвалами HOWO ZZ3327N4347C с грузоподъемностью 32 т.

Для механизированной очистки предохранительных берм, зачистки забоев, автодорог в карьере и на отвалах, применяются бульдозеры типа Т-170.

5.8 Состав технологического оборудования

При отработке карьера предусматривается применение высокопроизводительного погрузочно-транспортного оборудования. Состав и количество технологического оборудования приведены в таблице 5.1.

Таблица 5.1

Состав технологического оборудования

Наименование оборудования	Вид работы	Кол, шт.	Расход ГСМ ежегодно
Экскаватор Hyundai R300LC-9SH (1.46 м^3)	Погрузка глины и глинистых пород в карьере	1	350,0
Автосамосвалы HOWO ZZ3327N4347C г/п 32 т.	Транспортировка глины и глинистых пород	1	122,0
Бульдозер Т-170	Зачистка предохранительных берм, рабочих площадок, карьерных автодорог и планировка отвалов	1	201,0
Машина для полива автодорог на базе БелАЗ	Полив автодорог в карьере	1	115,0

6. Описание планируемых к применению наилучших доступных технологий – для объектов I категории, требующих получения комплексного экологического разрешения в соответствии с пунктом 1 статьи 111 Кодексом

Применяемая технология добычи глины является общепринятой и общераспространенной как в нашей стране, так и зарубежом.

Для качественного маркшейдерского обеспечения карьера, маркшейдерский отдел применяет современные приборы, программы 3D моделирования Surpac и AutoCAD.

Основными технологическими процессами, предопределяющими выбор состава оборудования, являются процессы погрузочно-доставочные работы.

Погрузка горной массы осуществляется экскаватором Hyundai R300LC-9SH. Для транспортировки глины и глинистых пород принят автосамосвал HOWO ZZ3327N4347C, грузоподъемностью 32 т.

Перечень технологического оборудования, разрешенного Комитетом по государственному контролю за чрезвычайными ситуациями и промышленной безопасностью Министерства по чрезвычайным ситуациям Республики Казахстан. Утверждение (разрешение) данный перечень получил на основании Закона РК «О промышленной безопасности на опасных производственных объектах» утвержденный постановлением Правительства РК от 30.06.2006 года № 626, сертификатов соответствий.

При разработке карьера предприятие старается использовать технологическое оборудование, соответствующее передовому научно-техническому уровню.

Оборудование для проведения горнопроходческих, добычных работ, используемое на производственных объектах ТОО «Servet Saryarka», отвечает самым современным требованиям.

В настоящее время одним из основных показателей предъявляемых к данному типу оборудования, является их производительность, высокая точность, многооперационность, управляемость, доступность и безопасность. Использование в различных отраслях промышленности экономически развитых стран, данного типа оборудования и их аналогов, с учетом их соответствия требованиям международных стандартов, свидетельствует о их соответствии передовому научно-техническому уровню.

Надлежащее функционирование и соответствие техническим условиям применяемого на предприятии оборудования обеспечивается за счет регулярного ремонта и контроля исправности.

На данный момент все технологическое оборудование, используемое предприятием, находится в должном техническом состоянии, что создает необходимые условия для качественного решения всех производственных задач.

В соответствии с вышеизложенным, применяемые на предприятии технологии, учитывая специфику предприятия и характер производимых работ, вполне соответствуют предъявляемым к ним требованиям.

7 Описание работ по постутилизации существующих зданий, строений, сооружений, оборудования и способов их выполнения, если эти работы необходимы для целей реализации намечаемой деятельности

Для целей реализации намечаемой деятельности выполнение работ по постутилизации существующих зданий, строений, сооружений, оборудования не требуется. При отработке запасов на участках открытых горных работ планом не предусматривается строительство зданий и сооружений, а также устройство сетей инженерных коммуникаций. На участке открытых горных работ планом теплоснабжение не предусматривается..

Доставка на карьер всех видов материалов и оборудования, горюче-смазочных материалов предусматривается автомобильным транспортом с существующих объектов материально-технического снабжения.

Заправка технологического транспорта, бульдозеров предусмотрена с помощью передвижной топливозаправочной автоцистерной. Проектом не предусматриваются емкости для хранения дизельного топлива, так как топливозаправочная автоцистерна заправляется топливом на нефтебазах г. Караганды.

Организация погрузочно-складского комплекса на карьере не предусматривается.

8. Информацию об ожидаемых видах, характеристиках и количестве эмиссий в окружающую среду, иных вредных антропогенных воздействиях на окружающую среду, связанных со строительством и эксплуатацией объектов для осуществления рассматриваемой деятельности, включая воздействие на воды, атмосферный воздух, почвы, недра, а также вибрации, шумовые, электромагнитные, тепловые и радиационные воздействия

8.1 Воздействие на поверхностные и подземные воды

Участок месторождения приурочен к слабовсхолмленной местности с колебаниями высот от 521 до 545 м. Вся площадь его распахана под многолетние травы.

Район беден водой. Речная сеть развита крайне слабо. Ближайший водный объект - речка Сокур (находится в 5 км к юго-западу) невелика и мелководна. Они питаются снеговыми и грунтовыми водами. Весной речки полноводные, к лету сильно мелеют, засолоняются, разбиваются на плесы или полностью пересыхают. Грунтовые воды в основном залегают на глубине от 3,0 (в долинах) до 10-15 м. Поверхностные водотоки на месторождении отсутствуют, грунтовые воды не встречены.

В пределах месторождения отсутствуют сельскохозяйственные угодья, промышленные здания и сооружения, естественные водоемы.

Гидрогеологические условия площади работ обусловлены климатическими, геоморфологическими и геолого-структурными особенностями района.

Климат района резко континентальный, с абсолютным минимумом – 40°С, с абсолютным максимумом +42°С. Среднегодовая температура воздуха составляет +2,6°С, среднегодовое количество осадков – 286 мм, максимальное количество эффективных (твердых) осадков – 74 мм, ливневых – 80 мм. Высота снежного покрова не превышает 39-50 см. Средняя продолжительность снеготаяния 15 суток. Преобладают ветры юго-западных направлений со скоростью 10-25 м/сек., реже северо-восточных направлений (5-15 м/сек.).

Работа в карьере будет осложняться водопритоками за счет атмосферных твердых и ливневых осадков, выпадающих непосредственно на площадь карьера.

Проектом не предусматривается забор воды из рек без разрешения местных исполнительных органов власти. Проектом также не предусматривается сброс хозяйственно-бытовых стоков в поверхностные водоисточники или пониженные места рельефа местности.

Также следует отметить, что в соответствии с п. 4 ст. 10 Водного кодекса РК «отношения, возникающие в области геологического изучения, разведки и комплексного освоения недр, охраны подземных вод и подземных сооружений от вредного воздействия вод, подчиняются режиму недр и регулируются соответствующим законодательством Республики Казахстан в области недр и недропользования, о гражданской защите, за исключением пунктов 3 и 4 статьи 66 настоящего Кодекса.».

Разработка проекта водоохранных зон и полос не требуется, так как водные объекты расположены на значительном расстоянии. Угроза загрязнения подземных и поверхностных вод в процессе проведения добычных работ на участках сведена к минимуму, учитывая особенности технологических операций, не предусматривающих образование производственных стоков.

Программой экологического контроля будет предусмотрен мониторинг водных ресурсов.

Водоснабжение и водоотведение

Водоснабжение. В ходе планируемой деятельности вода будет расходоваться на производственные - орошение и хозяйственно-питьевые нужды. Вода будет привозная. Согласно проекта участок ведения работ расположен за пределами водоохранных зон и полос поверхностных водных объектов. Снабжение предприятия питьевой водой предусматривается привозной водой автотранспортом с ближайших населенных пунктов. Доставка технической воды на карьер осуществляется поливомоечной машиной.

Вода на питьевые и хозяйственно-бытовые нужды должны соответствовать Санитарным правилам «Санитарно-эпидемиологические требования к водоисточникам, местам водозабора для хозяйственно-питьевых целей, хозяйственно-питьевому водоснабжению и местам культурно-бытового водопользования и безопасности водных объектов», утвержденных приказом Министра национальной экономики РК от 16.03.2015 г. №209.

На хозяйственно-бытовые нужды предусмотрено – 875 м.куб/год, на технологические нужды – 2000,0 м.куб/год.

На нужды наружного пожаротушения 10 л/с в течении 3 часов (п.2.25 СНиП РК 4.01-02-2001).

Наружное пожаротушение осуществляется из противопожарного резервуара переносными мотопомпами. Противопожарный резервуар вместимостью 50 м^3 расположен в вахтовом поселке.

Заполнение противопожарных резервуаров производится привозной водой.

При эксплуатации карьера вода будет расходоваться на производственные нужды (полив отвалов, автодорог).

Водоотведение хозбытовых стоков будет осуществляться в емкости биотуалеата. По мере заполнения данные стоки будут откачены и переданы организации согласно договора. Договор будет заключен после получения необходимых согласований, непосредственно перед приступлением к работе.

Расход воды принят согласно «Методическим рекомендациям по технологическому проектированию горнодобывающих предприятий открытым способом разработки».

Баланс водопотребления и водоотведения на участке представлена в таблице 23.

Таблица 23 – Баланс водопотребления и водоотведения месторождения

Производство	Водопотребление, м^3/год						Водоотведение тыс.м^3/год				
	Всего	На производственные нужды			На хозяйственно-бытовые нужды	Безвозвратное потребление	Всего	Дождевые и талые сточные воды	Производственные сточные воды	Хозяйственно-бытовые сточные воды	Примечание
		Свежая вода		Оборотная вода							
		Всего	в т.ч. питьевого качества								
1	2	3	4	5	7	8	9	10	11	12	13
2023-2032 г.											
Хозяйственно-питьевые нужды карьера	875	–	–	–	438	-	875	–	–	875	Передача стоков по договору
Производственные нужды:	2000	2000				2000	–	–	–	–	
- полив отвалов, автодорог	2000	2000				2000	–	–	–	–	Безвозвратное потребление

Выводы:

Гидрографическая сеть в районе слабая.

Движение транспорта предполагается по специально оборудованным внутрикарьерным и внешним дорогам.

Водоснабжение на производственные нужды осуществляется по договору со сторонней организацией привозной водой. Договор будет заключен после прохождения всех необходимых экспертиз и согласований.

В связи с отсутствием источников непосредственного воздействия на водные объекты, можно сделать вывод о том, что производственная деятельность разработки месторождения оказывает незначительное негативное воздействие на подземные и поверхностные водные объекты в районе расположения предприятия.

Поэтому уровень загрязнения водных ресурсов на территории промплощадки разработки месторождения можно считать умеренным и по степени опасности – малоопасным.

8.2 Воздействие на атмосферный воздух

В данном разделе была проведена оценка воздействия промышленной отработки запасов шахтных полей на период добычных работ - эксплуатации.

Так как данная деятельность проектируемая, данным проектом предусматривается проведение вскрышных работ на месторождении.

Основной вопрос отчета - является ли уровень воздействия планируемой хозяйственной деятельности экологически безопасным для конкретных природных условий рассматриваемого региона.

В настоящей работе, в соответствии с основными принципами процедуры, при выполнении оценки применялись качественные и количественные показатели возможных воздействий для «наихудшего случая». Это означает, что при расчетах применялись максимальные значения из числа наиболее вероятных.

Приведенные в данной главе результаты представляют собой наиболее вероятные максимальные оценки воздействий на окружающую среду, которые возможны при проведении добычных работ по отработке запасов полезного ископанемого, поэтому можно ожидать, что значимость реальных воздействий может быть существенно ниже представленных в данной главе.

Данным проектом строительство наземных объектов не учитывается, учтены только открытые добычные работы (карьер), т.к.для проведения отработки запасов месторождения планируется использовать существующие вспомогательные обьекты расположенные за пределами промплощадки.

В данном разработанном отчете учтены выбросы загрязняющих веществ в результате осуществления производственных работ от начала и до погрузки угля для транспортировки автотранспортом потребителю.

Расчет выбросов по годам, приведен в приложении 5.

Проектная производительность месторождения рассчитана на добычу 44,0 тыс.тонн глины в год.

Общая продолжительность открытых горных работ по календарному плану составляет 17 лет.

Ожидаемые выбросы загрязняющих веществ в атмосферу по годам 2023-2032 гг. – 35,9 тонн в год. По классам ЗВ представлены: Пыль неорганическая: 70-20% двуокиси кремния (3 к.о) – 19,019103 т/год, азота оксид (3 к.о.) – 0,5478 т/год, азота диоксид 3(к.о.) – 1,2966 т/год, углерода оксид (4 к.о.) – 9,002 т/год, углеводороды предельные (4 к.о.) – 0,0378 т/год, сероводород – (2 к.о.) – 0,0002 т/год, сернистый ангидрид (3 к.о.) – 5,904 т/год, железа оксид (3 к.о.) – 0,0581 т/год, марганец и его соед. (2 к.о.) – 0,0027 т/год, фтористые соединения газообразные (2 к.о.) – 0,0017 т/год, фториды (2 к.о.) – 0,0009 т/год, Диметилбензол (3 кл.оп.) - 0.01107 т/год; Метилбензол (3 кл.оп.) - 0.003163 т/год; 4-Гидрокси-4-метилпентан-2-он (-) - 0.001327 т/год; Бутилацетат (4 кл.оп.) - 0.000612 т/год; Уайт-спирит (-) - 0.012925 т/год. Проектируемый объект не подлежит в регистр выбросов и переноса загрязнителей в соответствии с правилами ведения регистра выбросов и переноса загрязнителей.

Санитарно-защитная зона промплощадки (карьеры, предприятия по добыче глины.) составляет не менее 100 м, что соответствует IV классу.

Рисунок 7 – Расположение карьера относительно ближайшей жилой зоны.

8.2.1. Краткая характеристика производства и технологического оборудования

На предприятии можно выделить следующие объекты, при работе которых в атмосферу выделяются загрязняющие вещества:

- Добыча глины открытым способом - карьер;
- участки складирования готовой продукции.;
- Отвальное хозяйство;

На карьере принят круглогодичный режим работы:

- число рабочих дней в году – 350;
- число рабочих смен в сутки – 2;
- продолжительность смены – 8 часов;

Производительность карьера устанавливается в зависимости от потребности режимельного камня и согласно «Рабочей программе на проведение добычи глины и глинистых пород месторождение «Дубовское» составляет 44 тыс.м3.

Исходя из режима работы, производительность карьера составит:

- годовая – 44 тыс.м^3;
- суточная – 125,7 м^3;
- сменная – 62,8 м^3.

Годовая производительность карьера также принята исходя из технического задания и обоснована востребованностью кирпичных глин на рынке строительных материалов.

Технологический процесс осуществляется в следующем порядке:

С учетом этих факторов, настоящим проектом принимается транспортная система разработки с цикличным забойно-транспортным оборудованием и вывозкой вскрышных пород на участки складирования.

Полезная толща в пределах разведанной части участка не обводнена.

Незначительная мощность вскрышных пород и благоприятные горно-технические условия предопределяют открытую разработку глин. Вскрышные породы могут быть удалены экскаватором, вспомогательным средством рекомендуется бульдозер. Вскрышные породы необходимо транспортировать и складировать в отвал для использования при рекультивации. Отработку участка глин предполагается осуществлять одним добычными уступом, после снятия вскрышных пород. Система разработки транспортная с внешним отвалообразованием. Высота рабочих уступов 10м. Ширина рабочих площадок 45-50м. Угол откоса бортов карьера 40о. Производство горных работ предусматривается без применения взрывных работ с помощью экскаваторной погрузки и автомобильного транспорта горной массы.

Добычные работы по годовому объему характеризуется следующими показателями:

- по горной массе, тыс. м^3 – 44,0
- по вскрыше, тыс. м^3 – 6,7-16,7.

Средний коэффициент вскрыши 0,110.

Полезное ископаемой представлено умеренно-пластичными, средне и низкодисперсными глинами. Вмещающие породы лежащего бока – песчаниками, висячего бока – конгломератами. Внутри глинистые породные прослои - грубодисперсными выветрелыми песчаниками, каолинизированными алевролитами и бурыми углями.

Вскрышные работы:

Отвал ПРС формируется в непосредственной близости от вскрышного отвала. Общий объем снимаемого ПРС в течение срока действия Контракта составляет 9,0 тыс.м^3. Линейные размеры отвала ПРС 42х42 м в один ярус высотой 5 м.

Отвал вскрышных пород расположен на востоке, на расстоянии 100 м от проектного контура карьера.

Общий объем вскрышных пород составляет 80,4 тыс.м^3.

Линейные размеры вскрышного отвала 120х120м в один ярус высотой 5 м.

Формирование отвала производится бульдозером Т-170.

Выемка вскрышных пород и ПРС по годам:

2023 г – 6,6 тыс.м^3/год;
2024 г – 16,7 тыс.м^3/год;
2025 г –16,7 тыс.м^3/год;
2026 г – 12,7 тыс.м^3/год;
2027 г – 12,7 тыс.м^3/год;
2028 г – 7,5 тыс.м^3/год;
2029 г – 7,5 тыс.м^3/год

В том числе:

Год	**Всего, тыс.м^3**	**Из них**	
		ПРС, тыс.м^3	**Вскрыша, тыс.м^3**
2023	6,6	0,8	5,8
2024	16,7	1,8	14,9
2025	16,7	1,8	14,9
2026	12,7	1,4	11,3
2027	12,7	1,4	11,3
2028	7,5	0,9	6,6
2029	7,5	0,9	6,6

С 2030 года вскрышные породы не образуются.

Добычные работы.

Общий объём добычи за 1 год составит – 44,0 тыс. м^3:

Проектная мощность карьера определяется исходя из производственно-технических возможностей предприятия и потребностей в кирпичных глинах.

Настоящим рабочим проектом предусматривается отработка Дубовского карьера циклично-транспортной технологической схемой работ.

Глины и глинистые породы отгружаются без взрывных работ. Погрузка горной массы осуществляется экскаватором Hyundai R300LC-9SH. Для

транспортировки глины и глинистых пород принят автосамосвал HOWO ZZ3327N4347C, грузоподъемностью 32 т.

Частично вскрышные породы будут использованы для отсыпки внутриплощадных автодорог.

Источниками эмиссий загрязняющих веществ в атмосферу при вскрышных работах будут:

6001 Карьер

- ист 6001 (001) - выемочно-погрузочные работы при ПРС:

2023 г – 0,8 тыс.м^3/год (2080,0 тонн/год);
2024 г – 1,8 тыс.м^3/год (4680,0 тонн/год);
2025 г –1,8 тыс.м^3/год (4680,00 тонн/год);
2026 г – 1,4 тыс.м^3/год (3640,0 тонн/год);
2027 г – 1,4 тыс.м^3/год (3640,0 тонн/год);
2028 г – 0,9 тыс.м^3/год (2340,0 тонн/год);
2029 г – 0,9 тыс.м^3/год (2340,0 тонн/год).

- ист 6001 (002) - транспортировка ПРС – средняя протяженность ходки – 0,2 км;

- ист 6001 (003) – выемочно-погрузочные работы по вскрыше: - 2023-2029 гг:

2023 г – 5,8 тыс.м^3/год (15080,0 тонн/год);
2024 г – 14,9 тыс.м^3/год (38740,0 тонн/год);
2025 г –14,9 тыс.м^3/год (38740,00 тонн/год);
2026 г – 11,3 тыс.м^3/год (29380,0 тонн/год);
2027 г – 11,3 тыс.м^3/год (29380,0 тонн/год);
2028 г – 6,6 тыс.м^3/год (17160,0 тонн/год);
2029 г – 6,6 тыс.м^3/год (17160,0 тонн/год).;

- ист 6001 (004) – транспортировка вскрышных пород до внешнего отвала – средняя протяженность ходки – 0,2 км;

- ист 6001 (005) – выемочно-погрузочные работы по глине: - 2023-2032 гг. – 44,0 тыс.м^3/год или 118800,0 тонн/год;

- ист 6001 (004) – транспортировка глины до временного склада готовой продукции – средняя протяженность ходки – 1,0 км;

6002 – Отвал вскрышных пород

- 6002 (001) – разгрузка вскрыши на отвале:

2023 г – 5,8 тыс.м^3/год (15080,0 тонн/год);
2024 г – 14,9 тыс.м^3/год (38740,0 тонн/год);
2025 г –14,9 тыс.м^3/год (38740,00 тонн/год);
2026 г – 11,3 тыс.м^3/год (29380,0 тонн/год);
2027 г – 11,3 тыс.м^3/год (29380,0 тонн/год);
2028 г – 6,6 тыс.м^3/год (17160,0 тонн/год);
2029 г – 6,6 тыс.м^3/год (17160,0 тонн/год).;

- 6002 (002) сдувание с поверхности внешнего отвала: - 2023-2032 гг. – 14400,0 м^2.

6003 – Отвал ПРС

- 6003 (001) – разгрузка вскрыши на отвале:
2023 г – 0,8 тыс.м^3/год (2080,0 тонн/год);
2024 г – 1,8 тыс.м^3/год (4680,0 тонн/год);
2025 г –1,8 тыс.м^3/год (4680,00 тонн/год);
2026 г – 1,4 тыс.м^3/год (3640,0 тонн/год);
2027 г – 1,4 тыс.м^3/год (3640,0 тонн/год);
2028 г – 0,9 тыс.м^3/год (2340,0 тонн/год);
2029 г – 0,9 тыс.м^3/год (2340,0 тонн/год).

- 6003 (002) - сдувание с поверхности внешнего отвала: - 2023-2032 гг. – 1764 м^2.

6004 – Временный склад готовой продукции

- 6004 (001) – разгрузка глины на временном складе готовой продукции – 2023-2032 гг – 44,0 тыс.м^3/год или 118800,0 тонн/год;

- 6004 (002) - сдувание с поверхности внешнего отвала: - 2023-2032 гг. – 1000 м^2.

- 6004 (003) – отгрузка глины потребителю со склада готовой продукции – 2023-2032 гг – 44,0 тыс.м^3/год или 118800,0 тонн/год;

- 6004 (004) – транспортировка глины потребителю 2023-2032 гг - средняя протяженность ходки – 3,0 км

При погрузочно-выемочных работах, транспортировке, статическом хранении ПРС, вскрыши и глины, за счет ветрового сдувания мелкодисперсных пылевых частиц в атмосферный воздух выделяется пыль неорганическая SiO2 70-20%.

6005 - Топливозаправщик

Для заправки горнотранспортного оборудования дизельным топливом будет использоваться топливозаправщик.

Источниками эмиссий загрязняющих веществ в атмосферу при заправке спецтехники и хранении дизельного топлива будет:

- ист. 6017 (001) - заправка спец. техники (слив нефтепродуктов): тонн/год; - 2023-2032 гг

Наименование оборудования	Вид работы	Кол, шт.	Расход ГСМ ежегодно
Экскаватор Hyundai R300LC-9SH (1.46 м^3)	Погрузка глины и глинистых пород в карьере	1	350,0
Автосамосвалы HOWO ZZ3327N4347C г/п 32 т.	Транспортировка глины и глинистых пород	1	122,0
Бульдозер Т-170	Зачистка предохранительных берм, рабочих площадок, карьерных автодорог и планировка отвалов	1	201,0

Машина для полива автодорог на базе БелАЗ	Полив автодорог в карьере	1	115,0

При заправке горнотранспортного оборудования, а также при хранении дизельного топлива в атмосферу выделяются углеводороды предельные, сероводород.

Доставка технической воды в разрез осуществляется поливомоечной машиной.

Обслуживание спец.техники и автотранспорта (мойка, частичный и капитальный ремонт) будет осуществляться на специализированных предприятиях ближайших населенных пунктов.

Выбросы выхлопных газов от ДВС транспорта и спецтехники компенсируются соответствующими платежами по факту сожженного топлива.

В соответствии с Методикой определения нормативов эмиссий в окружающую среду максимальные разовые выбросы газовоздушной смеси от двигателей передвижных источников (г/с) учитываются в целях оценки воздействия на атмосферный воздух только в тех случаях, когда работа передвижных источников связана с их стационарным расположением.

Ввиду этого, передвижным источникам на площадке присваиваются следующий инвентарный номер:

- ист. 6006 (001) – карьерный автотранспорт.

При стационарной работе автотранспорта и спецтехники в атмосферу будут выделяться следующие загрязняющие вещества: углерода оксид, углеводороды предельные, сажа, азота диоксид, серы диоксид, бенз/а/пирен.

Рекультивация карьера будет рассматриваться отдельным проектом ликвидации и рекультивации.

Всего при проведении горных работ будет функционировать 6 неорганизованных источников эмиссий загрязняющих веществ в атмосферу в том числе один спецтихника.

Нумерация источников выбросов загрязянющих веществ принята согасно требованиям Методики определения нормативов эмиссий в окружающую среды, (нумерация источников от года к году не должна меняться; при появлении нового источника загрязнения атмосферного воздуха ему присваивают номер, ранее не использовавшийся).

Характеристика источников выбросов загрязняющих веществ в атмосферу

При проведении выемочно-погрузочных работ, характеризующиеся процессом пересыпок вскрышной породы и глины, осуществляется пылевыделение с преимущественным содержанием пыли неорганической 70-20%. Согласно очередности процессов проводимых работ, выемка и погрузка вскрышной породы и угля проводится поэтапно.

Согласно «Методике определения нормативов эмиссий в окружающую среду» от 10.03.2021 г. **№ 63**, нумерация источников от года к году не

должна меняться. При появлении нового источника загрязнения атмосферного воздуха ему присваивают номер, ранее не использовавшийся. При ликвидации источника его номер в дальнейшем не используют.

Всем организованным источникам загрязнения атмосферного воздуха присваивают номера в пределах от 0001 до 5999, а всем неорганизованным источникам присваиваются номера - в пределах от 6001 до 9999.

Общее количество источников загрязняющие атмосферу нормируемые в рамках ОВВ составляет 6 шт. Из которых все источники неорганизованные.

По всем источникам выбросов загрязняющих веществ максимальные разовые выбросы (г/с) и суммарная за год величина выбросов (т/год) расчитаны в соответствии с действующими нормативно-методическими документами и показаны в Приложении 5.

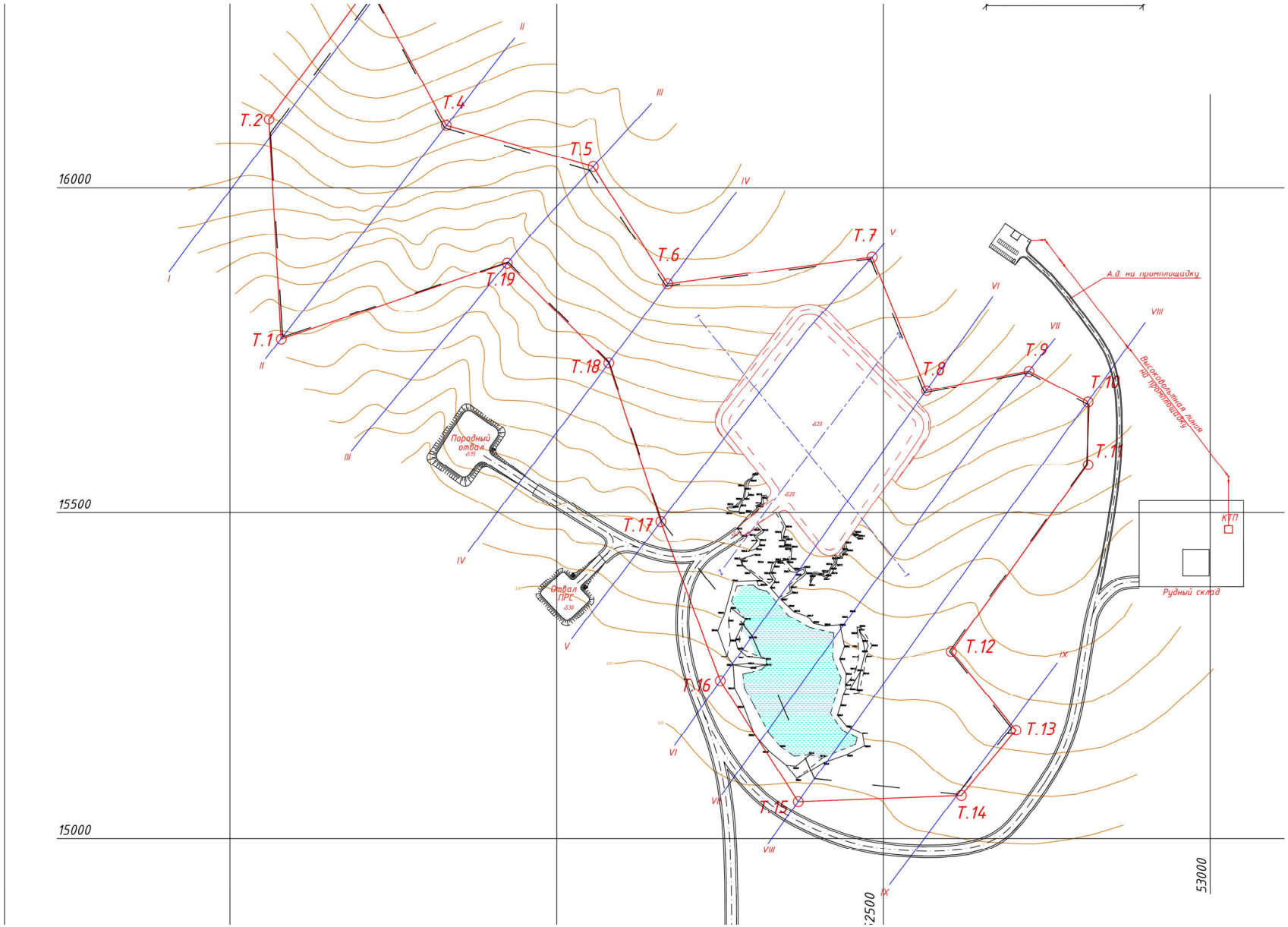

Рисунок . 8 - Карта-схема расположения объектов карьера

8.2.3 Оценка степени соответствия применяемой технологии, технологического оборудования передовому научно-техническому уровню

Оборудование для проведения добычных работ, используемое на промплощадке ТОО «Servet Saryarka», отвечает самым современным требованиям.

В настоящее время одним из основных показателей предъявляемых к данному типу оборудования, является их производительность, высокая точность, многооперационность, управляемость, доступность и безопасность. Использование в различных отраслях промышленности экономически развитых стран, данного типа оборудования и их аналогов, с учетом их соответствия требованиям международных стандартов, свидетельствует о их соответствии передовому научно-техническому уровню.

Надлежащее функционирование и соответствие техническим условиям применяемого на предприятии оборудования обеспечивается за счет регулярного ремонта и контроля исправности.

На данный момент все технологическое оборудование, используемое предприятием, находится в должном техническом состоянии, что создает необходимые условия для качественного решения всех производственных задач.

В соответствии с вышеизложенным, применяемые на предприятии технологии, учитывая специфику предприятия и характер производимых работ, вполне соответствуют предъявляемым к ним требованиям.

8.2.4 Источники выбросов загрязняющих веществ на период горных работ

В соответствии с календарным планом ведения работ, а также со сроками разработки месторождения, количество источников загрязнения атмосферного воздуха по годам нормирования не меняется.

На 2023-2032 гг принято 6 источников загрязнения атмосферного воздуха, из которых все 6 - неорганизованные источники загрязнения.

Перечень источников загрязнения на период эксплуатации представлен в таблице 27, где показаны источники на 2023 год, на период установления нормативов ПДВ.

8.2.5 Параметры выбросов загрязняющих веществ в атмосферу

Характеристика источников загрязнения атмосферы, их технические параметры, а так же данные по выбросам загрязняющих веществ в атмосферу (г/с, т/период) приняты в соответствии с проектными решениями.

Высота для неорганизованных наземных источников, в соответствии с приложением 12 к приказу Министра окружающей среды и водных ресурсов

РК от 12 июня 2014 года №221-Ѳ (ОНД-86. Методика расчета концентраций в атмосферном воздухе вредных веществ, содержащихся в выбросах предприятий. Госкомгидромет. 1987г.), при расчетах концентраций в атмосферном воздухе вредных веществ, содержащихся в выбросах предприятий, принимается равной Н = 2 м.

Исходные данные (г/сек, т/год), принятые для расчета нормативов предельно допустимых выбросов, определены расчетным путем с учетом максимального режима работы предприятия, на основании методик, приведенных в списке использованной литературы. При этом учтены как организованные, так и неорганизованные источники выбросов загрязняющих веществ в атмосферу. Таблицы составлены с учетом требований Методики определения нормативов эмиссий в окружающую среду, утвержденной приказом Министра экологии, геологии и природных ресурсов РК от 10.03.2021 г. №63.

Параметры организованных источников выбросов, принимались по данным проекта плана горных работ месторождения.

Параметры источников выбросов загрязняющих веществ в атмосферу на отработку месторождения на период эксплуатации представлены будут в проете НДВ (табл.3.3 РНД 211.2.02.02-97).

8.2.6 Перечень загрязняющих веществ

Перечень загрязняющих веществ, выбрасываемых в атмосферу и их количественная характеристика, на период эксплуатации участка, представлены в таблице 28 без учета выбросов от автотранспорта.

Основным загрязняющим веществом является пыль.

На 2023-2032 гг. выбрасывается 3 вещества.

Ожидаемые выбросы загрязняющих веществ в атмосферу по годам 2023-2032 гг. – 5,384874 тонн в год. По классам ЗВ представлены: Пыль неорганическая: 70-20% двуокиси кремния (3 к.о) – 5,37672015 т/год, углеводороды предельные (4 к.о.) – 0,008131 т/год, сероводород – (2 к.о.) – 0,00002285 т/год. Проектируемый объект не подлежит в регистр выбросов и переноса загрязнителей в соответствии с правилами ведения регистра выбросов и переноса загрязнителей.

Таблица 28 - Перечень загрязняющих веществ на 2023 г. без учета автотранспорта

ЭРА v3.0 ТОО "Сарыарка экология"

Перечень загрязняющих веществ, выбрасываемых в атмосферу
на существующее положение

Код ЗВ	Наименование загрязняющего вещества	ЭНК, мг/м3	ПДК максималь-ная разо-вая, мг/м3	ПДК среднесу-точная, мг/м3	ОБУВ, мг/м3	Класс опас-ности ЗВ	Выброс вещества с учетом очистки, г/с	Выброс вещества с учетом очистки,т/год (М)	Значение М/ЭНК
1	2	3	4	5	6	7	8	9	10
0333	Сероводород (Дигидросульфид) (518)		0.008			2	0.000002	0.00002285	0.0035775
2754	Алканы С12-19 /в пересчете на С/ (Углеводороды предельные С12-С19 (в пересчете на С); Растворитель РПК-265П) (10)		1			4	0.00087	0.008131	0.009434
2908	Пыль неорганическая, содержащая двуокись кремния в %: 70-20 (шамот, цемент, пыль цементного производства - глина, глинистый сланец, доменный шлак, песок, клинкер, зола, кремнезем, зола углей казахстанских		0.3	0.1		3	0.351133	5.834209	48.34209
	В С Е Г О :						0.352005	5.37672015	

Примечания: 1. В колонке 9: "М" - выброс ЗВ,т/год; при отсутствии ЭНК используется ПДКс.с. или (при отсутствии ПДКс.с.) ПДКм.р. или (при отсутствии ПДКм.р.) ОБУВ
2. Способ сортировки: по возрастанию кода ЗВ (колонка 1)

8.2.7 Характеристика аварийных и залповых выбросов

Вероятность аварийных выбросов на производстве крайне мала.

Внедрение новых прогрессивных конструкций технологического оборудования, его эксплуатационная надежность, комплексная автоматизация технологических процессов исключает возможность аварийных выбросов вредных веществ в атмосферу.

Технология производства в штатном режиме исключает аварийные выбросы.

Аварийные выбросы, связанные с возможными аварийными ситуациями, не нормируются. На предприятии организуется учет фактических аварийных выбросов за истекший год для расчета экологических платежей.

8.2.8. Обоснование полноты и достоверности исходных данных (г/с, т/год), принятых для расчета нормативов ПДВ

В связи с тем, что в настоящее время определить фактические выбросы вредных веществ в атмосферу предприятием методами инструментальных замеров не представляется возможным (предприятие не работает на полную мощность), выбросы вредных веществ в атмосферу от основного технологического оборудования определены расчетным методом, на основании следующих методических нормативных документов:

1. Методики расчета выбросов загрязняющих веществ в атмосферу от предприятий по производству строительных материалов. Приложение 11 к Приказу Министра охраны окружающей среды Республики Казахстан от 18.04.2008г. №100-п;
2. Методика расчета нормативов выбросов от неорганизованных источников Приложение №8 к Приказу Министра охраны окружающей среды и водных ресурсов Республики Казахстан от 12.06.2014 г. № 221.

Основные производственные показатели

Распределение объемов и видов работ по применяемому технологическому оборудованию, по месторождению принятые к определению нормативов эмиссий на период эксплуатации.

Производственные показатели основывались на данных календарного плана добычи полезного ископаемого, представленные в таблице 8.5.

Обоснование производительности применяемой техники и оборудования, принятых для расчета объема эмиссий загрязняющих веществ в атмосферный воздух

Производительность техники и оборудования, определение затрат по времени работы на основные технологические операции, выполняемых тем

или иным оборудованием, принята по расчетам производительности и потребного количества технологического оборудования приведенных в «Горной» части проекта «Плана горных работ».

8.2.9 Проведение расчетов и определение предложений нормативов предельно-допустимых выбросов (ПДВ)

Использование программ автоматизированного расчета

Математическое моделирование рассеивания загрязняющих веществ в атмосфере и расчет величин приземных концентраций выполнено по программному комплексу «Эра», версия 3.0.393, разработчик фирма «Логос-Плюс» (г. Новосибирск). Программа согласована с ГГО им. А.И. Воейкова и в соответствии с «Инструкцией по нормированию выбросов загрязняющих веществ в атмосферу» разрешена Министерством природных ресурсов и охраны окружающей среды к применению в Республике Казахстан.

Метеорологические характеристики и коэффициенты, определяющие условия рассеивания загрязняющих веществ в атмосфере в районе размещения предприятия

Согласно СНиП 2.04-01-2017 «Строительная климатология», Карагандинская область находится в III климатическом районе, подрайоне IIIа. Климат этого района резко-континентальный, выражающийся в резких переменах погоды и больших амплитудных колебаниях температуры воздуха как в течение суток, так в течение года с жарким сухим летом и холодной малоснежной зимой.

Диапазон температур изменяется от + 43 до - 47,8 град. На территории исследуемого района лето жаркое и продолжительное. Зимой температуры имеют отрицательные значения, средняя температура самого холодного месяца января -15,8 0С. Средняя годовая температура воздуха составляет + 6 0С. Теплый период, со среднесуточной температурой выше 0 0С длится от 198 до 223 дней в году, а безморозный период в течение 90-170 дней в воздухе и 70-160 дней на почве. Континентальность проявляется в больших колебаниях метеорологических элементов в их суточном, месячном и годовом ходе. Среднемесячные и годовая температуры представлены в таблице 30, рисунок 9.

Средняя месячная и годовая температура воздуха (0С)

Таблица 30

Месяцы, год												
I	II	III	IV	V	VI	VII	VIII	IX	X	XI	XII	Год
-15,8	-8	-3,6	7,6	17,1	22,0	22,8	20,0	16,0	7,1	-0,4	-12,3	6,0

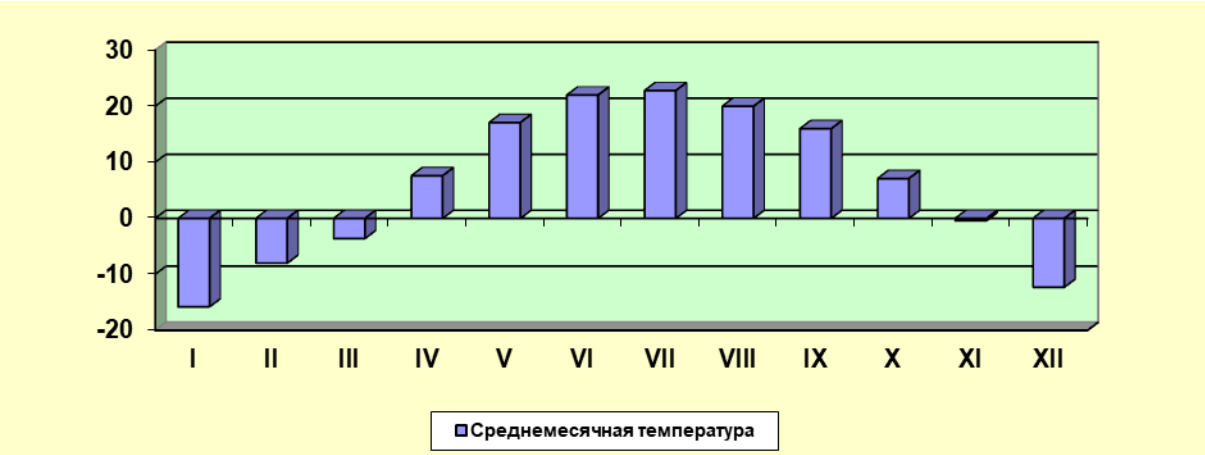

Рисунок 9 Среднемесячная температура воздуха (^{0}C)

Относительная влажность воздуха, характеризует степень насыщения воздуха водяным паром. В течение года показания меняются довольно в широких пределах, что показано в таблице 31, рисунок 10.

Влажность воздуха низкая в летнее время она держится на уровне 44 – 56 %. Весной и осенью влажность воздуха увеличивается и достигает максимума (77 – 79%) в зимнее время. Средняя годовая влажность составляет 62%.

Средняя месячная и годовая относительная влажность воздуха (%)

Таблица 31

Месяцы, год												
I	II	III	IV	V	VI	VII	VIII	IX	X	XI	XII	Год
76	79	74	62	50	44	56	53	44	50	79	77	62

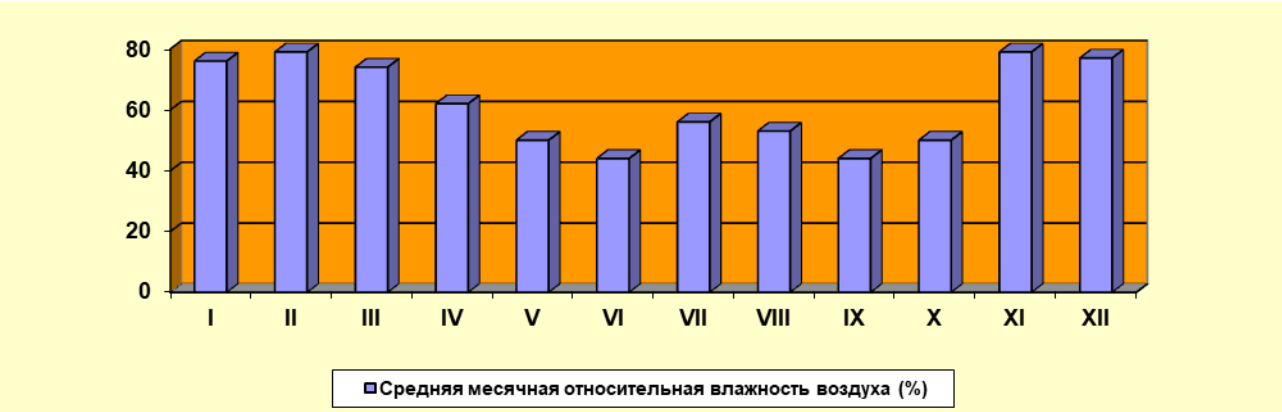

Рисунок 10 Средняя месячная относительная влажность воздуха (%)

Ветреная погода является характерной особенностью Карагандинской области. Скорость ветра величиною до 20 м/с может наблюдаться в любое время года, 25-30 м/с - в зимние месяцы. По сезонам скорость ветра меняется мало, но максимум ее приходится на зимние месяцы. В связи с этим в зимний период часты метели и бураны. В теплый период ветры зачастую имеют характер суховеев, вызывая этим самые пыльные бури. Обычно, пыльные бури бывают в дневное время и продолжаются не более 40 - 45 минут. Ветры оказывают существенное влияние на перенос и рассеивание примесей в атмосфере, особенно слабые, штили препятствуют подъёму выбросов, и

концентрация примесей у земли резко возрастает. Повторяемость штилей за период 2005 года составляет 18%. Для изучаемого района господствующие ветры северо-восточного (средняя скорость 2,3 м/сек), юго-западного (средняя скорость 4,3 м/сек) направлений (таблица 32, рисунок 11). В холодное время года преобладают ветры южных направлений (Ю, ЮЗ, ЮВ), а в теплое время возрастает интенсивность ветров северных румбов. Наибольшую повторяемость (23%) имеют ветры юго-западного направления. Режим ветра носит материковый характер.

Средняя годовая повторяемость направлений ветра и штилей (%)

Таблица 32

Направление ветра								
С	СВ	В	ЮВ	Ю	ЮЗ	З	СЗ	Штиль
10	13	13	12	16	19	11	6	12

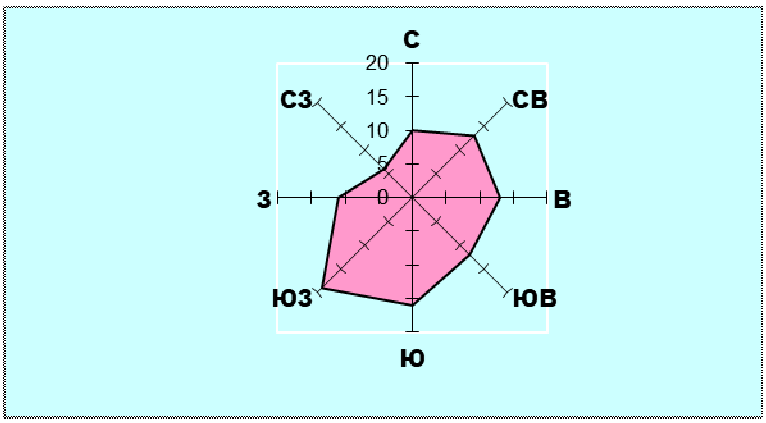

Рисунок 11 Средняя годовая повторяемость направлений ветра (%)

Роза ветров, представленная на рисунке 12 позволяет более наглядно ознакомиться с характером распределения ветра по румбам.

Средняя скорость ветра по румбам (м/сек)

Таблица 33

Направление ветра								
С	СВ	В	ЮВ	Ю	ЮЗ	З	СЗ	Штиль
3,6	4,0	3,7	3,2	3,7	4,4	4,4	3,8	0

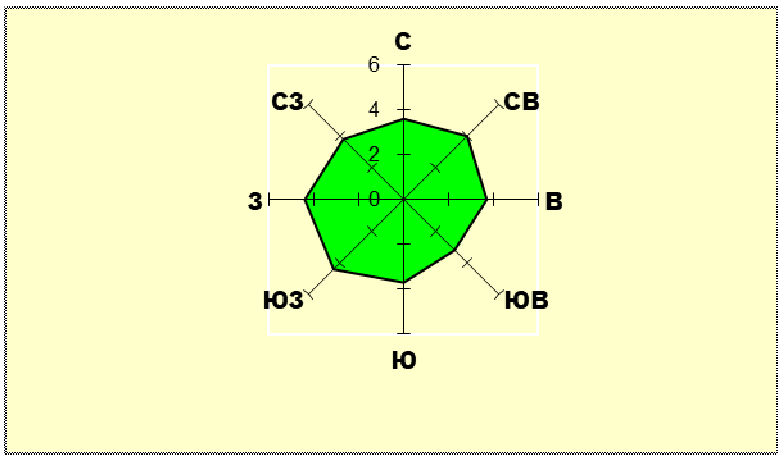

Рисунок 12 Средняя годовая скорость ветра по румбам (%)

В течение года скорость ветра в районе исследований колеблется от 3.0 м/сек, до 3,8 м/сек (таблица 34, рисунок 13).

Средняя месячная и годовая скорость ветра (м/с)

Таблица 34

Месяцы, год												
I	II	III	IV	V	VI	VII	VIII	IX	X	XI	XII	Год
3.6	3.7	3.6	3.8	3.7	3.4	3.3	3.0	3.1	3.4	3.5	3.4	3.5

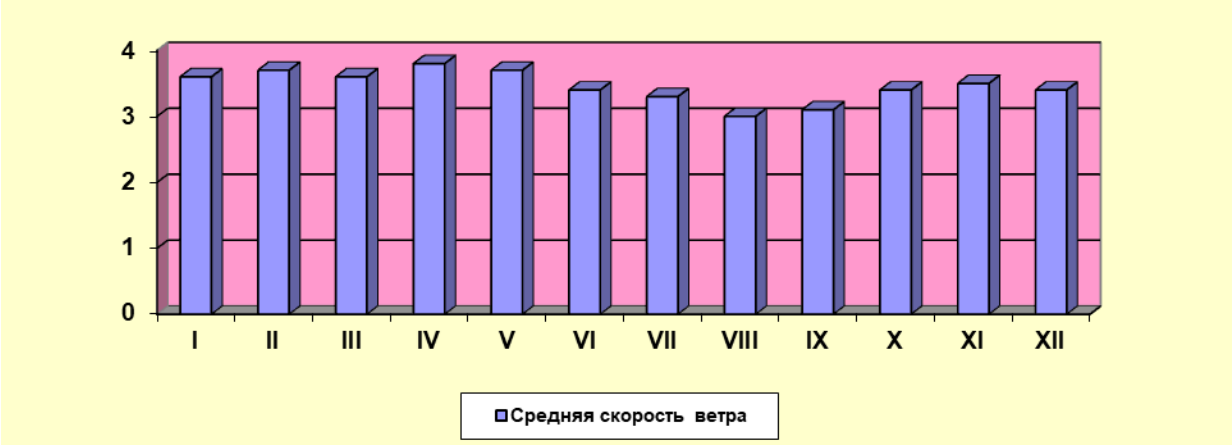

Рисунок 13. Средняя месячная скорость ветра (м/с)

Наиболее сильные ветры вызывают летом, в сухую погоду, пыльные бури (таблица 35, рисунок 14); зимой метели (таблица 36, рисунок 15).

Число дней с пыльной бурей

Таблица 35

Месяцы, год												
I	II	III	IV	V	VI	VII	VIII	IX	X	XI	XII	Год
-	-	-	3/1	4/1	4/3	2/1	2/0	4/1	7/6	-	-	26/13

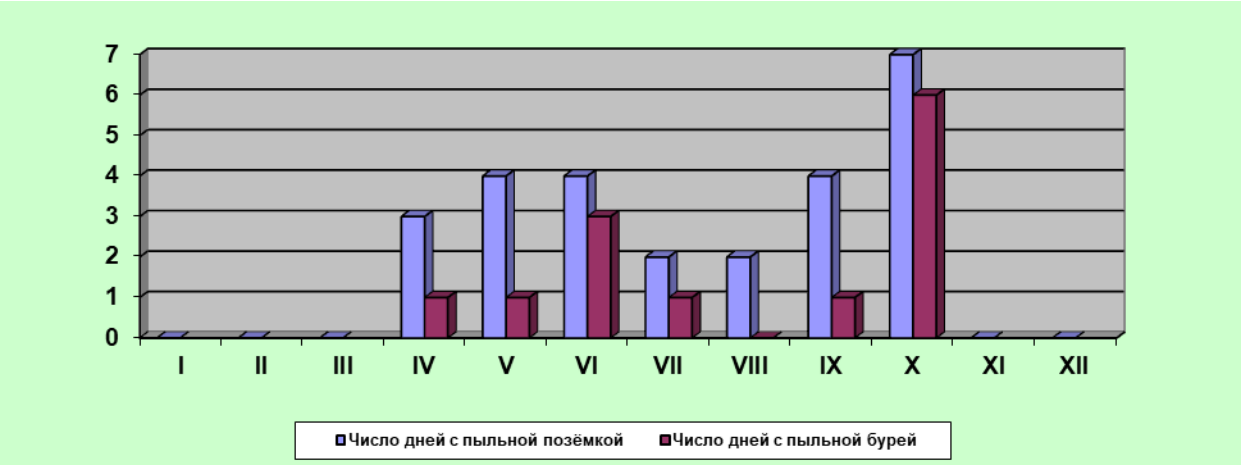

Рисунок 14. Пыльные бури

Число дней с метелью / снежной поземкой

Таблица 36

Месяцы, год

I	II	III	IV	V	VI	VII	VIII	IX	X	XI	XII	Год
0/1	0-3	1/0	-	-	-	-	-	-	-	1/0	2/4	4/8

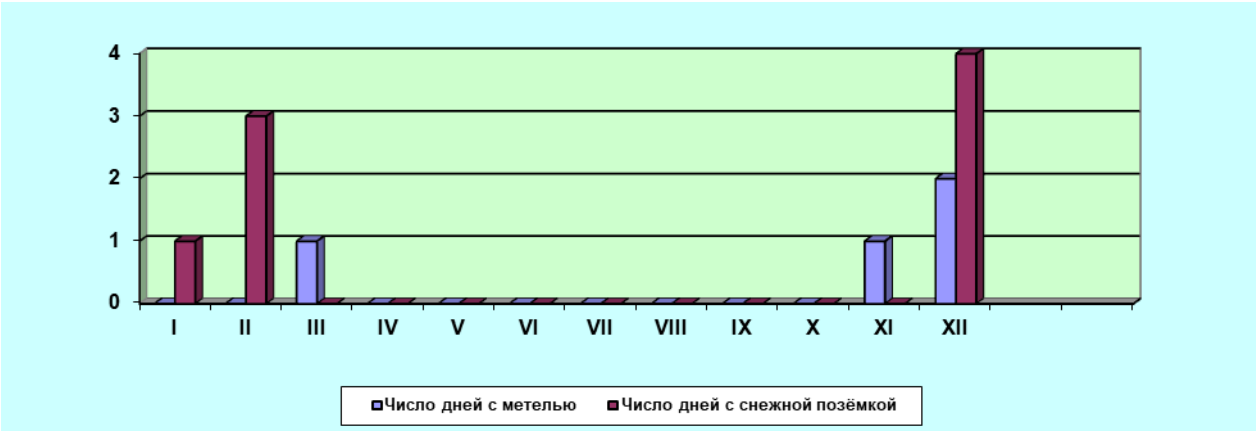

Рисунок 15. Число дней с метелью / снежной поземкой

Район отличается довольно засушливым характером. Характер годового распределения месячных сумм осадков неоднороден. Осадков выпадает немного, и они распределятся неравномерно по сезонам года (таблица 37 рисунок 16). Основные осадки приходятся на весенне-летний период. Среднегодовое количество атмосферных осадков на большей части территории составляет 170 - 203 мм.

Максимум осадков приходится на теплое полугодие, когда их выпадает до 70-80 % годовой суммы. Длительность бездождевых периодов значительна. Отсутствие осадков наблюдается в течение 20-30 дней подряд, а в отдельные годы до 50-60 дней. Чаще всего бездождевыми бывают август и сентябрь, а нередко и июль. Количество дней с осадками в виде дождя в среднем составляет 80 дней в году.

Среднее количество осадков (мм)

Таблица 37

Месяцы, год												
I	II	III	IV	V	VI	VII	VIII	IX	X	XI	XII	Год
9,7	23,7	10,1	16,4	17,8	1,2	25,5	56,4	1,6	3,4	11,1	1,01	186,9

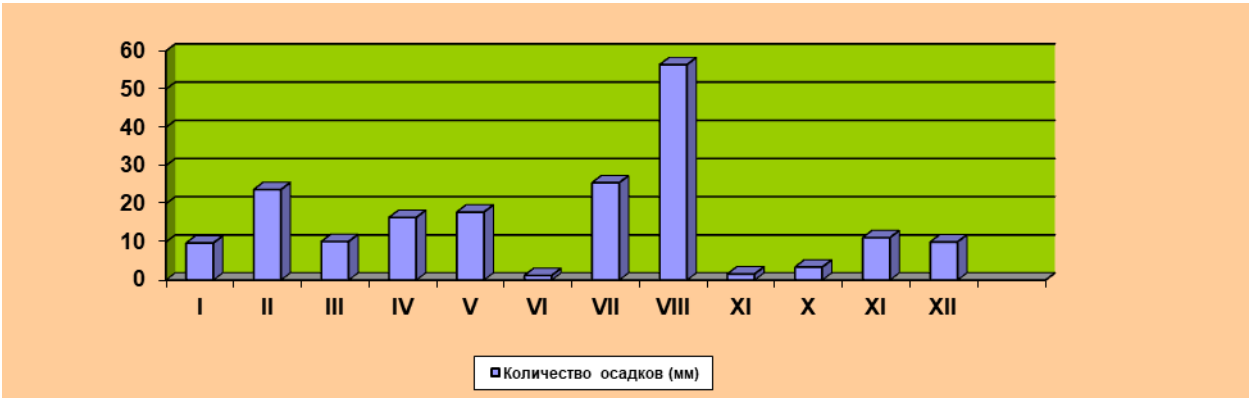

Рисунок 16. Среднее количество осадков

Осадки ливневого характера с грозами наблюдаются в тёплое время года (таблица 37).

Число дней с грозой

Таблица 37

Месяцы, год												
I	II	III	IV	V	VI	VII	VIII	IX	X	XI	XII	Год
-	-	-	-	-	1	1	2	3	-	-	-	-

Снежный покров является фактором, оказывающим существенное влияние на формирование климата в зимний период, главным образом, вследствие большой отражательной способности поверхности снега. Наибольшее количество солнечной радиации, поступающей зимой на поверхность, почти полностью отражается.

Снежный покров обычно появляется в последних числах октября или в первой половине ноября, но в отдельные годы возможно очень раннее появление снежного покрова, в конце сентября. Наибольшая высота снежного покрова перед началом весеннего снеготаяния на открытых участках в среднем достигает 25-54 см. В многоснежные зимы максимальная высота снега увеличивается до 43-45 см. Разрушение устойчивого снежного покрова наступает обычно в первой половине апреля. Окончательный сход снежного покрова происходит в середине апреля.

Количество дней с устойчивым снежным покровом составляет 150-170 дней. Нормативная глубина промерзания грунта составляет 2,1 м, иногда достигает до 3 м.

По дефициту влажности климат области характеризуется, как сухой с максимальной величиной дефицита влажности в летние месяцы и минимальной в зимние. Высокие температуры в летний период определяют сильную испаряемость. Количество испарившейся влаги в 5-7 раз превышает величину выпавших осадков. Недостаток влаги усугубляется ещё и сильными ветрами.

Метеорологические условия оказывают существенное влияние на перенос и рассеивание вредных примесей, поступающих в атмосферу.

Наибольшее влияние оказывают режимы ветра и температуры. На формирование уровня загрязнения воздуха оказывают влияние туманы, осадки. Капли тумана поглощают примесь не только вблизи подстилающей поверхности, но и из вышележащих наиболее загрязнённых слоёв воздуха.

Интенсивная ветровая деятельность и климатические условия района в целом создают благоприятные условия для рассеивания загрязняющих воздух веществ.

Метеорологические характеристики и коэффициенты, определяющие условия рассеивания загрязняющих веществ в атмосфере, по средним многолетним данным наблюдений на метеостанции Караганда приведены в таблице 1.

Коэффициенты, определяющие условия рассеивания загрязняющих веществ в атмосфере

Таблица 1

Наименование характеристик	Величина
Коэффициент, зависящий от стратификации атмосферы, А	200
Коэффициент рельефа местности в городе	1.00
Средняя максимальная температура наружного воздуха наиболее жаркого месяца года, ^{0}С	27.0
Средняя минимальная температура наружного воздуха наиболее холодного месяца, град С	-18.9
Среднегодовая роза ветров, %	
С	10.0
СВ	13.0
В	13.0
ЮВ	12.0
Ю	16.0
ЮЗ	19.0
З	11.0
СЗ	6.0
Штиль	12
Среднегодовая скорость ветра, м/с	4.5
Скорость ветра (по средним многолетним данным), повторяемость превышения которой составляет 5 %, м/с	6.0

Моделирование и анализ уровня загрязнения приземного слоя атмосферы

В качестве критерия для оценки уровня загрязнения атмосферного воздуха применялись значения максимально разовых предельно допустимых концентраций веществ в атмосферном воздухе для населенных мест, при отсутствии утвержденных значений ПДК для веществ - ориентировочно безопасные уровни воздействия (ОБУВ).

Максимально разовые ПДК относятся к 20-30 минутному интервалу времени и определяют степень кратковременного воздействия примеси на организм человека. Значения ПДК и ОБУВ приняты на основании следующих действующих санитарно-гигиенических нормативов:

– максимально-разовые (ПДК м.р.), согласно Приложения 1 к СП «Санитарно-эпидемиологические требования к атмосферному воздуху в городских и сельских населенных пунктах, почвам и их безопасности, содержанию территорий городских и сельских населенных пунктов, условиям работы с источниками физических факторов, оказывающих воздействие на человека» (утвержденных постановлением Правительства РК от 28 февраля 2015 года №168);

– ориентировочные безопасные уровни воздействия - ОБУВ, согласно Приложения 2 к СП «Санитарно-эпидемиологические требования к атмосферному воздуху в городских и сельских населенных пунктах, почвам и их безопасности, содержанию территорий городских и сельских населенных пунктов, условиям работы с источниками физических факторов, оказывающих воздействие на человека» (утвержденных постановлением Правительства РК от 28 февраля 2015 года №168).

Для веществ, которые не имеют ПДКм,р,, согласно п.8.1. РНД 211.2.01.01-97 приняты значения ориентировочно безопасных уровней загрязнения воздуха (ОБУВ).

Согласно санитарным нормам РК, На границе СЗЗ и в жилых районах концентрация ЗВ в атмосферном воздухе, не должна превышать 1 ПДК.

Некоторые группы веществ при совместном присутствии, обладают суммирующим эффектом воздействия, требования к которым определяются соотношением:

$C_1/ПДК_1 + C_2/ПДК_2 + ...Cn/ПДКn < 1$

Установление нормативов выбросов с учетом суммирующего эффекта в атмосферном воздухе ряда веществ ужесточает требования к количеству их поступления в атмосферу.

По степени воздействия на организм человека выбрасываемые вещества подразделяются в соответствии с санитарными нормами на четыре класса опасности. Группы веществ с суммирующим эффектом воздействия приводятся в соответствии с нормативным документом РК Санитарные правила «Санитарно-эпидемиологические требования к атмосферному воздуху в городских и сельских населенных пунктах, почвам и их безопасности, содержанию территорий городских и сельских населенных пунктов, условиям работы с источниками физических факторов, оказывающих воздействие на человека» (утвержденных постановлением Правительства РК от 28 февраля 2015 года №168).

На рассеивание загрязняющих веществ в атмосфере в значительной степени влияют метеорологические условия местности (температура воздуха, скорость и повторяемость направлений ветра) и характер подстилающей поверхности.

Данным проектом рассматривается деятельность по отработке запасов месторождения в 2023-2032 году. Поэтому расчет рассеивания был проведен на нормируемый 2024 год, как год с наибольшим выбросом г/с.

Дубовское месторождение глины и глинистых пород находится в Абайском районе Карагандинской области в 1 км к югу от Актасского месторождения глин и бывшего Карагандинского кирпичного завода №3. В 15 м к северо-востоку от месторождения находится г. Караганда, в 10 км к западу - г. Сарань. Ближайший поселок Актас расположен в 1 км к северу от месторождения.

Расчет рассеивания загрязняющих веществ в воздушном бассейне всех участков произведен без учета фоновых концентраций, согласно письма от

РГП на ПХВ «Казгидромет» об отсутствии гидрометеорологического поста (приложение 6).

Результаты расчетов уровня загрязнения атмосферы

Результаты расчета рассеивания по загрязняющим веществам с учетом эффекта суммарного вредного воздействия будут представлены в проектных материалах НДВ при получении Разрешения на воздействия.

Обоснование размера санитарно-защитной зоны (СЗЗ)

Необходимость разработки проекта «Оценка воздействия на окружающую среду» определена возможным воздействием намечаемой деятельности на окружающую среду, предусмотренные п.25 Главы 3 «Инструкции по организации и проведению экологической оценки» (утв. приказом Министра экологии, геологии и природных ресурсов РК от 30.07.2021 г. №280, далее – Инструкция) прогнозируются. Данная намечаемая деятельность предусмотрено п.29 Инструкции: По административному делению месторождение относиться к городу Сарань Карагандинской области. Согласно приложению 2 Экологического Кодекса РК и Инструкции по определению категории объекта, оказывающего негативное воздействие на окружающую среду Приказ Министра экологии, геологии и природных ресурсов Республики Казахстан от 13 июля 2021 года №246. Данный вид деятельности относится ко II категории.

В соответствии с пп.5 п.17 раздела 4 Приложения 1 действующих санитарных правил "Санитарно-эпидемиологические требования к санитарно-защитным зонам объектов, являющихся объектами воздействия на среду обитания и здоровье человека" Приказ и.о. Министра здравоохранения Республики Казахстан от 11 января 2022 года № ҚР ДСМ-2. Зарегистрирован в Министерстве юстиции Республики Казахстан 11 января 2022 года № 26447, промплощадка ТОО « Servet Saryarka» относится к предприятиям IV класса опасности – карьеры, предприятия по добыче гравия, песка, глины, с размерами санитарно-защитной зоны 100 м.

Проведенный расчет рассеивания загрязняющих веществ, подтверждает соблюдение норм ПДК по выбрасываемым веществам на границе СЗЗ.

8.2.10 Предложения по установлению нормативов допустимых выбросов (НДВ)

Нормативы НДВ установлены для каждого источника загрязнения атмосферы и предприятия в целом.

Предельно допустимым для предприятия считается суммарный выброс загрязняющего вещества в атмосферу от всех источников данного предприятия, установленный с учетом перспективы развития данного предприятия и рассеивания выбросов в атмосфере при условии, что выбросы того же вещества из источников не создадут приземную концентрацию, превышающую ПДК.

Выполненные расчеты уровня загрязнения атмосферного воздуха показали возможность принятия выбросов и параметров источников выбросов в качестве предельно допустимых выбросов на срок действия разработанного проекта или до ближайшего изменения технологического режима работы, переоснащения производства, увеличения объемов работ, строительство и эксплуатация новых объектов, в результате которых произойдет изменение количественного и качественного состава выбросов, увеличение источников загрязнения и как следствие изменение нормативов.

Рассчитанные значения НДВ являются научно обоснованной технической нормой выброса промышленным предприятием вредных химических веществ, обеспечивающей соблюдение требований санитарных требований по качеству атмосферного воздуха.

Нормативы выбросов предложены для каждого вредного вещества, загрязняющего окружающую среду. Предложения по нормативам выбросов по каждому загрязняющему веществу и источникам выбросов будут приведены в проектных материалах НДВ на период отработки месторождения (добычные работы).

По ингредиентам, приземная концентрация которых не превышает значения ПДК, а также для ингредиентов, расчет приземных концентраций которых не целесообразен, предлагается установить нормативы на уровне фактических выбросов.

8.2.11 Мероприятия по регулированию выбросов в периоды особо неблагоприятных метеорологических условий (НМУ)

Загрязнение приземного слоя атмосферы, создаваемое выбросами промышленных предприятий в большой степени зависит от метеорологических условий. В отдельные периоды, когда метеорологические условия способствуют накоплению вредных веществ приземном слое атмосферы, концентрации примесей в воздухе могут резко возрастать. Чтобы в эти периоды не допускать возникновения высокого уровня загрязнений, необходимо заблаговременное прогнозирование таких условий и своевременное сокращение выбросов вредных веществ в атмосферу.

Под регулированием выбросов вредных веществ в атмосферу понимается их кратковременное сокращение в периоды неблагоприятных метеорологических условий (НМУ), приводящих к формированию высокого уровня загрязнения воздуха. Регулирование выбросов осуществляется с учётом прогноза НМУ на основе предупреждений о возможном опасном росте концентраций примесей в воздухе с целью его предотвращения.

Мероприятия по сокращению выбросов загрязняющих веществ в атмосферу в период НМУ разрабатывают предприятия, организации, учреждения, расположенные в населенных пунктах, где органами Казгидромета проводится или планируется прогнозирование НМУ.

При разработке мероприятий по кратковременному сокращению выбросов в периоды НМУ необходимо учитывать следующее:

- мероприятия должны быть достаточно эффективными и практически выполнимыми;
- мероприятия должны учитывать специфику конкретных производств;
- осуществление разработанных мероприятий, как правило, не должно сопровождаться сокращением производства.

Источник: ИС Параграф WWW http://online.zakon.kz

Приложение 40
к приказу Министра охраны окружающей среды
от 29 ноября 2010 года № 298

МЕТОДИКА ПО РЕГУЛИРОВАНИЮ ВЫБРОСОВ ПРИ НЕБЛАГОПРИЯТНЫХ МЕТЕОРОЛОГИЧЕСКИХ УСЛОВИЯХ

4 Составление предупреждений о повышении уровня загрязнения воздуха

Предупреждения о повышении уровня загрязнения воздуха в связи с ожидаемыми неблагоприятными метеорологическими условиями составляют в прогностических подразделениях Казгидромета.

Сокращение в связи с выполнением дополнительных мероприятий допускается в редких случаях, когда угроза интенсивного скопления примесей в приземном слое атмосферы особенно велика. Предупреждения о повышении уровня загрязнения воздуха в связи с ожидаемым НМУ составляют в прогностических подразделениях РГП на ПХВ «Казгидромет». В зависимости от ожидаемого уровня загрязнения атмосферы составляют предупреждения трех степеней, которым соответствуют три режима работы предприятий в периоды НМУ.

Мероприятия по сокращению выбросов вредных веществ в атмосферу в период неблагоприятных метеорологических условий включают 3 режима.

1. **Первый режим** – снижение концентраций загрязняющих веществ в приземном слое атмосферы на 15-20 %.

Эти мероприятия носят организационно-технический характер, их можно быстро осуществить, они не требуют существенных затрат и не приводят к снижению производительности предприятия.

При разработке мероприятий по сокращению выбросов при первом режиме целесообразно учитывать рекомендации общего характера указанные в разделе 6.1 приложения 40 к приказу Министра охраны окружающей среды от 29 ноября 2010 года № 298 «Методика по регулированию выбросов при неблагоприятных метеорологических условиях».

2. **Второй режим** – снижение концентраций загрязняющих веществ в приземном слое атмосферы на 20-40 %.

Эти мероприятия включают в себя все мероприятия, разработанные для первого режима, а также мероприятия, влияющие на технологические процессы и сопровождающиеся незначительным снижением производительности предприятия.

При разработке мероприятий по сокращению выбросов при втором режиме целесообразно учитывать рекомендации общего характера указанные в разделе 6.2 приложения 40 к приказу Министра охраны окружающей среды от 29 ноября 2010 года № 298 «Методика по регулированию выбросов при неблагоприятных метеорологических условиях».

3. **Третий режим** – снижение концентраций загрязняющих веществ в приземном слое атмосферы на 40-60 %.

Мероприятия третьего режима включают в себя все мероприятия, разработанные для первого и второго режимов, а также мероприятия, осуществление которых позволяет снизить выбросы загрязняющих веществ за счет временного сокращения производительности предприятия.

При разработке мероприятий по сокращению выбросов при третьем режиме целесообразно учитывать рекомендации общего характера указанные в разделе 6.3 приложения 40 к приказу Министра охраны окружающей среды от 29 ноября 2010 года № 298 «Методика по регулированию выбросов при неблагоприятных метеорологических условиях».

В соответствии с РД 52.04.52-85 «Методические указания по регулированию выбросов при неблагоприятных метеорологических условиях», РНД 211.2.02.02-97 «Рекомендации по оформлению и содержанию проектов нормативов ПДВ в атмосферу для предприятий РК» и приказом Министра охраны окружающей среды от 29 ноября 2010 года № 298 «Методика по регулированию выбросов при неблагоприятных метеорологических условиях» мероприятия по сокращению выбросов вредных веществ в атмосферу на период НМУ для предприятий разрабатывается только в том случае, если по данным местных органов, РГП на ПХВ «Казгидромет» в данном населённом пункте или местности прогнозируются случаи особо неблагоприятных метеорологических условий и проводится или планируется прогнозирование НМУ органами «Казгидромет».

Дубовское месторождение глины и глинистых пород находится в Абайском районе Карагандинской области в 1 км к югу от Актасского

месторождения глин и бывшего Карагандинского кирпичного завода №3. В 15 м к северо-востоку от месторождения находится г. Караганда, в 10 км к западу - г. Сарань. Ближайший поселок Актас расположен в 1 км к северу от месторождения.

Данные населенные пункты не входит в список населенных пунктов для которых прогнозируется неблагоприятные метеорологические условия (НМУ).

Поэтому для проектируемых работ отсутствует основание для разработки мероприятий по регулированию выбросов в период НМУ.

Однако в периоды неблагоприятных метеорологических условий (температурные инверсии, пыльные бури, штиль, туман) необходимо проведение следующих мероприятий по сокращению выбросов в период НМУ:

- содержание технологического оборудования в надлежащем состоянии и регулярное проведение профилактических работ;
- постоянный контроль за соблюдением требований техники безопасности и охраны труда;
- строгое соблюдение правил пожарной безопасности;
- при увеличении максимальной приземной концентрации примесей загрязняющих веществ в 1,5-2,0 раза необходимо проведение сокращения интенсивности погрузочно-разгрузочных работ;
- пылеподавление полотна дороги не покрытого асфальтом.

8.2.12 Перспектива развития предприятия

Проектная производительность месторождения рассчитана на добычу 44,0 тыс.тонн глины в год. Общая продолжительность открытых горных работ по календарному плану составляет 17 лет.

В рассматриваемый данным проектом период объем производства и расширение предприятия не предполагается, в связи с чем количество выбросов принятых на момент разработки проекта 2023-2032 гг не планируется менять.

8.2.13 Оценка степени соответствия применяемой технологии, технического и пылегазоочистного оборудования передовому научно-техническому уровню в стране и за рубежом

Применяемая технология добычи полезного ископаемого месторождения является общепринятой и общераспространенной как в нашей стране, так и зарубежом.

Для качественного маркшейдерского обеспечения, маркшейдерский отдел применяет современный прибор, программы 3D моделирования Surpac и AutoCAD.

Глины и глинистые породы отгружаются без взрывных работ. Погрузка горной массы осуществляется экскаватором Hyundai R300LC-9SH. Для

транспортировки глины и глинистых пород принят автосамосвал HOWO ZZ3327N4347C, грузоподъемностью 32 т.

Перечень технологического оборудования, разрешенного Комитетом по государственному контролю за чрезвычайными ситуациями и промышленной безопасностью Министерства по чрезвычайным ситуациям Республики Казахстан. Утверждение (разрешение) данный перечень получил на основании Закона РК «О промышленной безопасности на опасных производственных объектах» утвержденный постановлением Правительства РК от 30.06.2006 года № 626, сертификатов соответствий от 24.12.2004 года № РООС FI.МШ03.В00299, от 20.12.2004 года № РООС FI.МШ03.В00300, от 24.12.2004 года № РООС FI.МШ03.В00302, от 24.12.2004 года № РООС FI.МШ03.В00304 и от 24.12.2004 года № РООС FI.МШ03.В00307.

При разработке месторождения использует технологическое оборудование соответствующее передовому научно-техническому уровню.

8.2.14 Контроль за соблюдением нормативов НДВ

Производственный экологический контроль воздушного бассейна включает в себя два основных направления деятельности:

– мониторинг эмиссий – наблюдения за выбросами загрязняющих веществ на источниках выбросов;

– мониторинг воздействия – оценка фактического состояния загрязнения атмосферного воздуха в конкретных точках наблюдения на местности.

Мониторинг состояния атмосферного воздуха проводится в соответствии с «Руководством по контролю загрязнения атмосферы» (РД 52.04.186-89), «Временным руководством по контролю источников загрязнения атмосферы (РНД 211.3.01-06-97).

Мониторинг эмиссий загрязняющих веществ в атмосферу на источниках выбросов выполняется для контроля соблюдения нормативов ПДВ.

Мониторинг эмиссий предусматривается для контроля предельно допустимых выбросов (ПДВ) в атмосферу ЗВ, устанавливаемых на стадии разработки проектной документации. Мониторинг выполняется с использованием следующих методов:

– метод прямого измерения концентраций загрязняющих веществ в отходящих газах с помощью автоматических газоанализаторов либо инструментального отбора проб отходящих газов с последующим анализом в стационарной лаборатории. Этот метод используется для мониторинга эмиссий на наиболее крупных организованных источниках выбросов – газоходах ГПА, дымовых трубах и др.;

– расчетный метод с использованием методик по расчету выбросов, утвержденных МООС РК. Этот метод применяется для расчета организованных, неорганизованных, залповых выбросов, а также выбросов от передвижных источников и ряда организованных источников.

Периодичность выполнения мониторинга эмиссий на источниках выбросов зависит от категории сочетания «источник - вредное вещество», определяемой при подготовке предложений по нормативам ПДВ в разработанном проекте. План-график контроля приведен в таблиц 38.

С учетом проводимых объемов работ, специфики производства, категории опасности предприятия, вклад в загрязнение атмосферного воздуха расценивается как *средний*. Неорганизованные источники контролю не подлежат, в виду невозможности определения того или иного вкладчика в общее загрязнение атмосферы. Самым оптимальным и целесообразным считается проведения мониторинга воздействия на границе санитарно-защитной зоны.

К первой категории относятся источники, для которых при См/ПДК>0.5 выполняются неравенства:

М/ПДК>0.01Н при Н>10 м и М/ПДК>0.1Н при Н<10 м

где:

М (г/с) – суммарное количество выбросов от всех источников предприятия, соответствующее наиболее неблагоприятным из установленных условий выброса;

ПДК (мг/м3) – максимальная разовая предельно допустимая концентрация;

Н (м) – средневзвешенная по предприятию высота источников выброса. При Н<10м принимают Н=10.

Учитывая характер деятельности каждого источника, программой мониторинга предложен инструментальный (лабораторный) и расчетный (УПРЗА) метод контроля.

В число обязательно контролируемых веществ должны быть включены основные загрязняющие вещества – окислы азота, серы диоксид, оксиды углерода.

Мониторинг эмиссий на передвижных источниках выбросов будет осуществляться путем систематического контроля за состоянием топливной системы двигателей автотранспорта и ежегодной проверке на токсичность отработавших газов. Определение объемов выбросов выполняется расчетным методом по расходу топлива.

Мониторинг воздействия

В процессе мониторинга воздействия проводятся наблюдения за фактическим состоянием загрязнения атмосферного воздуха в установленных точках на границе санитарно-защитной зоны - 100 метров:

- Контрольные точки (Кт.). Граница санитарно-защитной зоны.

Точки отбора определялись по сторонам света – север, восток, юг, запад, а также в зависимости от направления ветра: - с подветренной и наветренной стороны по 1-й контрольной точке на границе санитарно-защитной зоне, за пределами которой исключается превышение нормативов ПДК контролируемого вещества.

Частота отбора проб: 1 раз в полугодие.

Отбор проб проводится на высоте 1,5-3,5 м от поверхности земли. Время отбора проб отнесено к периоду осреднения не меньше, чем 20 мин.

Отбор проб воздуха будет осуществляется в соответствии с требованиями "Руководства по контролю загрязнения атмосферы", РД 52.04.186-89, а также расчет рассеивания на РНД 211.2.01.01-97 Методика расчета концентраций в атмосферном воздухе вредных веществ, содержащихся в выбросах предприятий. Алматы, 1997.

Организация, выполняющая отбор проб и анализ: привлекаемая аттестованная и аккредитованная лаборатория, имеющая лизцензию на предоставление такого рода услуг.

Таблица 38- План-график контроля на предприятии за соблюд.нормативов НДВ на источн.выбросов и на контр.точках

N источника, N контрольной точки	Производство, цех, участок. /Координаты контрольной точки	Контролируемое вещество	Периодичность контроля	Норматив допустимых выбросов		Кем осуществляется контроль	Методика проведения контроля
				г/с	мг/м3		
1	2	3	4	6	7	8	9
6001	Карьер	Пыль неорганическая: 70-20% двуокиси кремния	1раз/квартал	0,218341		Собственными силами предприятия	Расчетно-балансовый метод
6002	Отвал вскрыши	Пыль неорганическая: 70-20% двуокиси кремния	1 раз/квартал	0,078976		Собственными силами предприятия	Расчетно-балансовый метод
6003	Отвал ПРС	Пыль неорганическая: менее 70-20% двуокиси кремния	1 раз/квартал	0,021856			
6004	Временный склад готовой продукции	Пыль неорганическая: 70-20% двуокиси кремния	1 раз/квартал	0,03196			
6005	Топливозаправщик	Углеводороды С12-С19	1 раз/квартал	0,00087			
		Сероводород		0,00000002			
4 точки на границе СЗЗ (100 м)		Пыль неорганическая: 70-20% двуокиси кремния	1 раз в квартал (2 раза в год)	0,3		Аккредитованная лаборатория	

8.2.15 Краткая характеристика существующих установок газоулавливающего оборудования

Добычные работы осуществляются открытым способом, т.е. с помощью карьера.

В связи со спецификой запроектированных и производимых работ на источниках выбросов месторождения, газоочистные и пылеулавливающие установки отсутствуют (приложение 1, раздел III).

Основным загрязняющим веществом от горнодобычных работ являются пыли, негативно воздействующие на состояние окружающей среды и здоровье человека.

Учитывая требования в области ООС, а также применяя новейшие технологии и технологическое оборудование, на предприятии постоянно осуществляются мероприятия по снижению выбросов пыли:

- Гидрообеспыливание отвала с эффективностью пылеподавления 85%;

Пылеподавление отвала

Пылеподавление орошением принято на породных отвалах, внутриплощадочных и внутрикарьерных дорог. Пылеподавление проводится специализированной техникой (поливооросительная машина).

В соответствии с таблицей «Эффективность средств пылеподавления», источник Методика расчета выбросов загрязняющих веществ в атмосферу от предприятий по производству строительных материалов. Приложение 11 к Приказу Министра охраны окружающей среды Республики Казахстан от 18.04.2008г. №100-п, эффективность пылеподавления поверхностей отвалов методом орошения при использовании самоходно-поливочных агрегатов (СПА), составляет 85-90 %.

Таблица 39 - Эффективность применяемых средств пылегазоподавления

Наименование и тип пылегазоулавливающего оборудования / метод	Эффективность применяемых средств / методов, %		Код ЗВ по которому происходит очистка
	проектный	фактический	
1	2	3	4
Карьер - Источник			
Полив (гидроорошение) пылящих поверхностей породного отвала	85	85	2908

По специфике добычные работы, проводятся аналогично, как и в ближнем, так и в дальнем зарубежье, проводятся работы и в Германии, Англии, США и других развитых странах, т.е. альтернативы буровзрывным работам, и экскаваторной разработке в настоящее время не существует.

Применяемое оборудование также аналогичное во всем мире. Применяемое на месторождении по добычи угля оборудование отвечает современным и отечественным требованиям.

Добыча производится аналогичным способом во всем мире. Природоохранные мероприятия учитывая специфику производственных работ

которые возможно осуществлять, применяются на месторождении– это такие как:

- гидрообеспыливание отвала;

Применяемые мероприятия, относятся к техническим и в соответствии с нормами проектирования горных производств, применяются при разработке проектной документации. Используемое современное оборудование, оснащено различными видами технических средств, способствующих уменьшению образования и выделения выбросов, при выполнении различных видов операций.

Снижение выбросов загрязняющих веществ начиная с первого года нормирования осуществляется ежегодно в результате применения природоохранных мероприятий.

8.3 Воздействие на почвы

Существует потенциальная возможность загрязнения почв нефтепродуктами при работе спецтехники и автотранспорта, в результате случайных разливов при заправке машин, при перекачке топлива из автоцистерн в топливные емкости, при ремонтных работах автотранспорта.

Негативное воздействие на почвенный покров при эксплуатации производственной территории может быть вызвано также химическим загрязнением – газопылевых осаждений выхлопных газов транспорта и спецтехники.

Однако, при соблюдении технических регламентов работы, требований и процедур в области охраны окружающей среды, выполнения мероприятий по уменьшению возможного негативного воздействия на почвенный покров, воздействие на почвы будут минимизированы.

Мероприятия по охране почвенного покрова

В целях охраны и рационального использования земельных ресурсов, а также недопущения их истощения и деградации должны быть проведены следующие основные мероприятия:

– применение строительных машин и механизмов, имеющих минимально возможное удельное давление ходовой части на подстилающие грунты;

– строгое соблюдение границ отводимых земельных участков при проведении работ подготовительного и основного периода работы карьера и отвала во избежание сверхнормативного изъятия земельных участков;

– запрет езды по нерегламентированным дорогам и бездорожью;

– рекультивация земель после окончания добычи;

– недопущение захламления и загрязнения отводимой территории пустой породой, рудой, строительным и бытовым мусором и др. путем организации их сбора в специальные емкости (мусоросборники) и вывозом для обезвреживания на полигоны хранения указанных отходов;

– предупреждение разливов ГСМ;

– своевременное выявление загрязненных земель, установление уровня их загрязнения (площади загрязнения и концентрации) и последующую их рекультивацию;

– производственный мониторинг почв.

Проведение природоохранных мероприятий должно снизить негативное воздействие эксплуатации проектируемого рудника, обеспечить сохранение ресурсного потенциала земель, плодородия почв, разнообразия флоры района размещения предприятия и экологической ситуации в целом.

Организация и благоустройство санитарно-защитной зоны должны предусматривать озеленение территории в зависимости от климатических условий района.

Планировочная организация СЗЗ имеет целью основную задачу – защиты воздушной среды населенных пунктов от промышленных

загрязнений, что осуществляется путем озеленения территории санитарно-защитной зоны.

Согласно ст. 50, параграф 2, глава 2 санитарно-эпидемиологических требований № ҚР ДСМ-2, СЗЗ для объектов IV и V классов опасности максимальное озеленение предусматривает – не менее 60 процентов (далее – %) площади, СЗЗ для объектов II и III классов опасности – не менее 50 % площади, СЗЗ для объектов I класса опасности – не менее 40 % площади, с обязательной организацией полосы древесно-кустарниковых насаждений со стороны жилой застройки.

8.4 Воздействие на недра

Разработка месторождения должна вестись в соответствии с требованиями законодательства РК о недрах.

Основными требованиями в области охраны недр являются следующие:

- обеспечение полного и комплексного геологического изучения недр;
- максимальное извлечение из недр и рациональное использование запасов основных и совместно с ними залегающих полезных ископаемых и содержащихся в них компонентов;
- предотвращение необоснованной и самовольной застройки площадей залегания полезных ископаемых.

В целях обеспечения полноты выемки запасов и рационального использования недр, необходима организация эффективного геолого-маркшейдерского обслуживания.

В комплекс основных задач, стоящих перед геолого-маркшейдерской службой предприятия, входят:

- контроль за ведением горных работ, в соответствии с проектами разработки и рекультивации месторождения и утвержденными планами развития горных работ;
- контроль за раздельной выемкой полезного ископаемого и вскрышных пород;
- наблюдение за состоянием бортов карьера и откосов отвалов для предотвращения оползневых явлений эрозионных процессов;
- своевременная рекультивация земель, нарушенных горными работами при добыче полезного ископаемого.

Одной из важнейших задач службы является контроль за полнотой выемки запасов и снижение потерь полезного ископаемого.

Для снижения потерь полезного ископаемого предусматриваются следующие мероприятия:

- систематическое осуществление геолого-маркшейдерского контроля за соблюдением технологических параметров отработки месторождения;
- регулярные маркшейдерские замеры и контроль качества руды, систематические позабойные и товарные опробования руды по разработанным схемам.

Учитывая технологию производства и при соблюдении применяемых технических решений при отработке месторождения, в целом воздействие на недра оценивается как умеренное.

Мероприятия по рекультивации земель, нарушенных горными работами

Рекультивация земель – это комплекс работ, направленных на восстановление продуктивности и народнохозяйственной ценности нарушенных земель, а также на улучшение условий окружающей среды.

Целью разработки проекта рекультивации земель является определение основных решений, обеспечивающих наиболее эффективное проведение мероприятий с минимумом экономических затрат: установление объемов, технологии и очередности производства работ, определение сметной стоимости рекультивации.

Согласно существующим положениям, рекультивацию земель необходимо проводить одновременно с горными работами или не позже, чем через год после их завершения.

В соответствии с требованиями ГОСТ 17.5.3.04-83, работы по рекультивации нарушенных земель осуществляются в два последовательных этапа: технический и биологический. Первоначально выполняется технический этап рекультивации, вслед за техническим этапом рекультивации следует биологический этап.

В каждом конкретном случае определяются этапы рекультивации земель, с учетом следующих основных факторов: агрохимических свойств пород, природных и социальных условий, ценности земли, перспектив развития и географического расположения района нарушенного участка.

Основными задачами, решаемыми при рекультивации земель, является выполнение комплекса работ для максимального возобновления производительности земель, затронутых при добыче полезных ископаемых, компенсация убытков, нанесенных сельскому хозяйству, предотвращение вредного влияния отработанных земель на окружающую среду, восстановление продуктивности земель для сельскохозяйственного производства.

К нарушенным землям относятся земли, утратившие свою хозяйственную ценность или являющиеся источником отрицательного воздействия на окружающую среду в связи с нарушением почвенного покрова, гидрологического режима и образования техногенного рельефа.

Выбор рационального направления рекультивации земель настоящим проектом произведен с учетом следующих основных факторов: природно-климатических условий, хозяйственных, социально-экономических и санитарно-гигиенических условий района размещения нарушенных земель, планов перспективного развития территории района, требований по охране окружающей среды, срока существования нарушенных земель и возможности их повторных нарушений и т.д.

В соответствии с ГОСТом 17.5.1.01-83 «Охрана природы. Рекультивация земель. Термины и определения» возможны следующие направления рекультивации:

- сельскохозяйственное – с целью создания на нарушенных землях сельскохозяйственных угодий;
- лесохозяйственное – с целью создания лесных насаждений различного типа;
- рыбохозяйственное – с целью создания в понижениях техногенного рельефа рыбоводческих водоемов;
- водохозяйственное – с целью создания в понижениях техногенного рельефа водоемов различного назначения;
- рекреационное – с целью создания на нарушенных землях объектов отдыха;
- санитарно-гигиеническое – с целью биологической или технической консервации нарушенных земель, оказывающих отрицательное воздействие на окружающую среду, рекультивация которых для использования в народном хозяйстве экономически неэффективна или нецелесообразна в связи с относительной кратковременностью существования и последующей утилизацией этих объектов;
- строительное – с целью приведения нарушенных земель в состояние, пригодное для промышленного и гражданского строительства.

Исходя из природных условий района, качественной характеристики почв и пород, характера увлажнения и хозяйственного использования нарушаемых земель в будущем, возможно принятие санитарно-гигиенического направления рекультивации с организацией участков природо-охранного назначения: задернованных и обводненных участков, участков самозаростания, территорий закрепленных техническими средствами.

В соответствии с требованиями ГОСТ 17.5.3.04-83, работы по рекультивации нарушенных земель осуществляются в два последовательных этапа: технический и биологический. Первоначально выполняется технический этап рекультивации, вслед за техническим этапом рекультивации следует биологический этап.

В каждом конкретном случае определяются этапы рекультивации земель, с учетом следующих основных факторов: агрохимических свойств пород, природных и социальных условий, ценности земли, перспектив развития и географического расположения района нарушенного участка.

Проведение рекультивационных работ на карьере будет выполняться после полной отработки запасов на основании фактических производственно-технических показателей на конец отработки.

Технический этап будет включать в себя: уборку строительного мусора, засыпку ям и неровностей, планировку территории, выполаживание бортов карьера до углов, не представляющих опасность для людей и животных.

Завершающим этапом восстановления нарушенных земель является проведение биологического этапа рекультивации. Работы по биологическому восстановлению земель ведутся для создания растительных сообществ декоративного и озеленительного назначения. Для выбора оптимального способа биологической рекультивации необходимо проведение дополнительных агрохимических и почвенно-мелиоративных исследований, на основании которых будут приняты решения по проведению рекультивационных работ. Данные исследования будут проведены в ходе разработки проекта рекультивации.

Согласно действующему законодательству Республики Казахстан, рекультивация нарушенных земель должна осуществляться за счёт собственных средств недропользователя.

Проект рекультивации будет разработан отдельным проектом после полной отработки запасов карьера согласно «Инструкции по разработке проектов рекультивации нарушенных земель», утвержденной приказом и.о. Министра национальной экономики РК №346 от 17.04.2015 г. В проекте рекультивации будут проработаны технологические вопросы всех этапов работ по рекультивации нарушенных земель и определена сметная стоимость выполнения этих работ.

8.5 Оценка факторов физического воздействия

Производственная и другая деятельность человека приводит не только к химическому загрязнению биосферы. Все возрастающую роль в общем потоке негативных антропогенных воздействий приобретает влияние физических факторов на биосферу. Последнее связано с изменением физических параметров окружающей среды, то есть с их отклонением от параметров естественного фона. Наиболее распространенными факторами физического воздействия являются: шумовое воздействие, электромагнитное воздействие, освещение, вибрация.

Физические факторы и их воздействие должны отвечать требованиям «Гигиенических нормативов к физическим факторам, оказывающим воздействие на человека», утвержденные приказом Министра национальной экономики Республики Казахстан от 28 февраля 2015 года №169.

Шумовое воздействие

Шум является одним из наиболее распространенных и агрессивных факторов воздействия на окружающую среду. Шумом называются любые нежелательные для человека звуки, мешающие труду или отдыху, создающие акустический дискомфорт. Воздействие шума на живые организмы неоднозначно и отличается степенью восприятия. Объективными показателями шумового воздействия являются интенсивность, высота звуков и продолжительность воздействия.

В период проведения планируемых работ на рассматриваемом участке, согласно данным документации, не будут размещаться источники, способные

оказать недопустимое электромагнитное воздействие, а также способные создать аномальное магнитное поле.

В период отработки, основными источниками шумового воздействия являются: автотранспорт и другие машины и механизмы.

Уровень шума на открытых рабочих площадках будет зависеть от расстояния до работающего агрегата, а также от того, где непосредственно находится работающее оборудование – в помещении или вне его, от наличия ограждения, положения места измерения относительно направленного источника шума, метеорологических и других условий.

Технологическое оборудование, предполагаемое к использованию при работе, включает двигатели внутреннего сгорания как основной источник производимого шума.

Предельно допустимые уровни звукового давления на рабочих местах и эквивалентные уровни звукового давления на промышленных объектах и на участках промышленных объектов, характерные для производства работ на участке реконструкции приведены в соответствии с «Гигиеническими нормативами к физическим факторам, оказывающим воздействие на человека», утвержденными приказом Министра национальной экономики Республики Казахстан от 28 февраля 2015 года №169, и приведены в таблице 40.

Таблица 40 – Предельно допустимые уровни шума на рабочих местах

Трудовой деятельности, рабочие места	Уровни звукового давления, дБ, в октавных полосах со среднегеометрическими частотами в Гц									Уровни звука и эквивалентные уровни звука,
	31,5	63	125	250	500	1000	2000	4000	8000	
1	2	3	4	5	6	7	8	9	10	11
Предприятия, учреждения и организации										
5. Выполнение всех видов работ (за исключением перечисленных в пп. 1-4 и аналогичных им) на постоянных рабочих местах в производственных помещениях и на территории предприятий	107	95	87	82	78	75	73	71	69	80
Подвижной состав железнодорожного транспорта										
6. Рабочие места в кабинах машинистов тепловозов, электровозов, поездов метрополитена, дизель-поездов и автомотрис	99	95	87	82	78	75	73	71	69	85
Тракторы, самоходные шасси, самоходные, прицепные и навесные сельскохозяйственные машины, строительно-дорожные, землеройно-транспортные, мелиоративные и другие аналогичные виды машин										
16. Рабочие места водителей и обслуживающего персонала тракторов самоходных шасси, прицепных и навесных сельскохозяйственных машин, строительно-дорожных и других аналогичных машин	107	95	87	82	78	75	73	71	69	80

–

Снижение уровня звука от источника при беспрепятственном распространении происходит примерно на 3 дБ при каждом двукратном

увеличении расстояния, снижение пиковых уровней звука происходит примерно на 6 дБ. Поэтому с увеличением расстояния происходит постепенное снижение среднего уровня звука.

При удалении от источника шума на расстоянии более 2 км происходит затухание шума, при дальнейшем увеличении расстояния снижение уровня звука происходит медленнее. Также следует учитывать изменение уровня звука в зависимости от направления и скорости ветра, характера и состояния прилегающей территории, рельефа территории.

Проектными решениями предполагается использование техники и средств защиты, обеспечивающих уровень звука на рабочих местах, не превышающий 80 дБА, согласно требованиям ГОСТа 27409-97 «Межгосударственный стандарт. Шум. Нормирование шумовых характеристик стационарного оборудования», «Методических указаний по измерению и гигиенической оценке производственных шумов, 1.05.001-94». Общие требования безопасности». Шумовые характеристики оборудования должны быть указаны в их паспортах.

Расчёт звука при распространении на местности выполнен в соответствии с ГОСТ 31295.2-2005 (ИСО 9613-2:1996) «Шум. Затухание звука при распространении на местности. Часть 2. Общий метод расчета».

Шумовые характеристики технологического оборудования и транспортных средств определялись на основании следующих справочных документов:

- Каталог шумовых характеристик технологического оборудования (Пособия к СНиП);
- Каталог источников шума и средств защиты. Воронеж, 2004 г.;
- Ю.В. Флавицкий. Шумовые характеристики различного оборудования;
- Паспорта на технические устройства и оборудования;
- Другие справочные материалы и интернет-ресурсы.

В соответствии с «Гигиеническими нормативами к физическим факторам, оказывающим воздействие на человека», утвержденных приказом Министра национальной экономики Республики Казахстан от 28 февраля 2015 г. №169, при проведении работ будут использоваться машины, техника и оборудование, с показателями уровней вибрации не более 12 дБ и уровнем звукового давления не выше 135 дБ в любой октавной полосе. Для снижения реальной вибрационно-шумовой нагрузки и профилактики ее неблагоприятного воздействия, работающие должны использовать средства индивидуальной защиты.

Шум ввиду своей специфики распространяется только в открытом пространстве, при проведении подземных работ образующийся шум поглощается горными выработками без его распространения на поверхность. В связи с чем, шумовое воздействие оценивалось только от поверхностных объектов.

На запроектированных объектах при выполнении требований, предъявляемых к качеству проводимых работ, и соблюдении обслуживающим персоналом требований техники безопасности, уровни

вибрации и звукового давления при работе строительный техники и оборудования, не будут превышать допустимых значений, установленных гигиеническими нормативами и не окажут существенного влияния на работающий персонал, и не причинят вреда здоровью человека.

Обозначения и расчет коэффициента затухания

Концентрацию водяных паров при заданных температуре, относительной влажности и давлении рассчитывается по формуле:

$$\boldsymbol{h} = (\boldsymbol{h}_r \cdot 10^{C}) / (\boldsymbol{p}_a / \boldsymbol{p}_r) \qquad (1.1)$$

где $\boldsymbol{p}_a$ - атмосферное давление, *кПа*;

$\boldsymbol{p}_r$ - эталонное атмосферное давление.

Показатель степени $\boldsymbol{C}$ рассчитывается по формуле:

$$\boldsymbol{C} = -6{,}8346(\boldsymbol{T}_{01} / \boldsymbol{T})^{1{,}261} + 4{,}6151 \qquad (1.2)$$

где $\boldsymbol{T}$ - температура, *К*;

$\boldsymbol{T}_{01}$ - температура в тройной точке на диаграмме изотерм, равная 273,16 К (+0,01 °С).

Переменными величинами являются *частота звука* $\boldsymbol{f}$(Гц), *температура воздуха* $\boldsymbol{T}$(К), *концентрация водяных паров* $\boldsymbol{h}$(%) и *атмосферное давление* $\boldsymbol{p}_a$(кПа).

Затухание вследствие звукопоглощения атмосферой является функцией релаксационных частот $\boldsymbol{f}_{r0}$ и $\boldsymbol{f}_{rN}$ кислорода и азота соответственно. Релаксационные частоты рассчитывают по формулам:

$$\boldsymbol{f}_{rO} = (\boldsymbol{p}_a / \boldsymbol{p}_r) \cdot (24 + 4{,}04 \cdot 10^4 \cdot \boldsymbol{h} \cdot (0{,}02 + \boldsymbol{h} / 0{,}391 + \boldsymbol{h})) \qquad (1.1)$$

$$\boldsymbol{f}_{rN} = (\boldsymbol{p}_a / \boldsymbol{p}_r) \cdot (\boldsymbol{T} / \boldsymbol{T}_0)^{-1/2} \cdot (9 + 280 \cdot \boldsymbol{h} \cdot \exp\{ - 4{,}170[(\boldsymbol{T} / \boldsymbol{T}_0)^{-1/2} - 1]\}) \qquad 1.2)$$

Коэффициент затухания α рассчитывают по формуле:

$$\boldsymbol{\alpha} = 8{,}686 \cdot \boldsymbol{f}^2 \cdot ([1{,}84 \cdot 10^{-11} \cdot (\boldsymbol{p}_a / \boldsymbol{p}_r)^{-1}] \cdot (\boldsymbol{T} / \boldsymbol{T}_0)^{-1/2} + (\boldsymbol{T} / \boldsymbol{T}_0)^{-5/2} \times$$
$$\times \{0{,}01275 \cdot [\exp(-2239{,}1 / \boldsymbol{T})] \cdot [\boldsymbol{f}_{rO} + \boldsymbol{f}^2 / \boldsymbol{f}_{rO}]^{-1} +$$
$$+ 0{,}1068 \cdot [\exp(-3352{,}0 / \boldsymbol{T})] \cdot [\boldsymbol{f}_{rN} + \boldsymbol{f}^2 / \boldsymbol{f}_{rN}]^{-1}\}) \qquad (1.3)$$

В формулах (1)-(3) $\boldsymbol{p}_r$ = 101,325кПа, $\boldsymbol{T}_0$ = 293,15 К.

Расчет коэффициента затухания

При *температуре воздуха* $\boldsymbol{T}$ = 20°С и *относительной влажности* $\boldsymbol{h}$ = 70%, при *давлении* $\boldsymbol{p}_a$ = 101,325кПа, *коэффициент затухания* согласно таблице 1 ГОСТ 31295.1-2005 составит:

$\boldsymbol{C} = -6{,}8346 \cdot (273{,}16 / 20)^{1{,}261} + 4{,}6151 = -1{,}637$;

$\boldsymbol{h} = 70 \cdot 10^{-1{,}637} / (101{,}325 / 101{,}325) = 1{,}614$ *%*;

$\boldsymbol{f}_{rO} = 101{,}325 / 101{,}325(24 + 4{,}04 \cdot 10^4 \cdot 1{,}614 \cdot (0{,}02 + 1{,}614) / (0{,}391 + 1{,}614)) = 53173{,}957$ *Гц*;

$\boldsymbol{f}_{rN} = 101{,}325 / 101{,}325 \cdot (20 / 293{,}15)^{-1/2} \cdot (9 + 280 \cdot 1{,}614 \cdot \exp\{-4{,}170[(20 / 293{,}15)^{-1/3} - 1]\}) = 460{,}991$ *Гц*;

$\boldsymbol{\alpha}_{31,5} = 8{,}686 \cdot 31{,}5^2 \cdot ([1{,}84 \cdot 10^{-11} \cdot (101{,}325 / 101{,}325)^{-1}] \cdot (20 / 293{,}15)^{1/2} + (20 / 293{,}15)^{-5/2} \times$

$\times \{0{,}01275 \cdot [\exp(-2239{,}1 / 20)] \cdot [53173{,}957 + 31{,}5^2 / 53173{,}957]^{-1} +$

$+ 0{,}1068 \cdot [\exp(-3352{,}0 / 20)] \cdot [460{,}991 + 31{,}5^2 / 460{,}991]^{-1}\}) \cdot 10^3 = 0{,}02265$ *дБ/км*.

Электромагнитное излучение

Источником электромагнитного излучения являются стационарные и мобильные радиостанции, линии электропередач и электронное оборудование. Все технологическое оборудование соответствует уровням электромагнитного излучения в допустимых пределах, установленных приказом Министра здравоохранения Республики Казахстан от 23 апреля 2018 года № 188 «Об утверждении Санитарных правил «Санитарно-эпидемиологические требования к радиотехническим объектам».

Освещение

Санитарные нормы освещения на рабочем месте регламентируются строительными нормами Республики Казахстан СН РК 2.04-01-2011 «Естественное и искусственное освещение» и сводом правил Республики Казахстан СП РК 2.04-104-2012 «Естественное и искусственное освещение» (с изменениями и дополнениями по состоянию на 12.08.2021 г.).

Вибрация

Вибрацию вызывают неуравновешенные силовые воздействия, возникающие при работе различных машин и механизмов. В зависимости от источника возникновения выделяют три категории вибрации:

- транспортная;
- транспортно - технологическая;
- технологическая.

Минимизация вибраций в источнике производится на этапе проектирования, и в период эксплуатации. При выборе машин и оборудования для проектируемого объекта, следует отдавать предпочтение кинематическим и технологическим схемам, которые исключают или максимально снижают динамику процессов, вызываемых ударами, резкими ускорениями и т.д. На передвижной технике применяются плавающие подвески, шарнирные сочленения оборудованы клапанами нейтрализаторами и др. Также для снижения вибрации необходимо устранение резонансных режимов работы оборудования, то есть выбор режима работы при тщательном учете собственных частот машин и механизмов.

Проектными решениями предусмотрено использование техники и оборудования, обеспечивающих уровень вибрации в допустимых пределах, согласно «Гигиенических нормативы к физическим факторам, оказывающим воздействие на человека», утвержденных приказом Министра национальной экономики Республики Казахстан от 28 февраля 2015 года №169.

Так, при проведении работ будут использоваться машины и оборудование с показателями уровней вибрации не более 12 дБ и уровнем звукового давления не выше 135 дБ.

Тепловые воздействия

Тепловое загрязнение - тип физического (чаще антропогенного) загрязнения окружающей среды, характеризующийся увеличением температуры выше естественного уровня.

Потенциальными источниками теплового воздействия могут быть искусственные твердые покрытия, стены многоэтажных зданий, объекты предприятия с высокотемпературными выбросами. Усугубить ситуацию с тепловым загрязнением на территории предприятия может неправильная застройка, с нарушением условий аэрации, безветренная погода, недостаток открытых пространств, неблагоустроенные территории (отсутствие газонов, водных поверхностей и др.). Учитывая условия застройки территории предприятия, а также отсутствие многоэтажных зданий, искусственных твердых покрытий, объектов с высокотемпературными выбросами, на месторождении теплового воздействия на окружающую среду оказано не будет.

В ходе осуществления производственной деятельности будут использоваться существующие объекты инфраструктуры рудника: производственные, административные и бытовые помещения. В данных помещениях будут соблюдены все требования к микроклимату в соответствии с «Гигиеническими нормативами к физическим факторам, оказывающим воздействие на человека», утвержденными приказом Министра национальной экономики Республики Казахстан от 28 февраля 2015 года № 169, а также иных НПА регламентирующих требования к физическим факторам и микроклимату.

Радиоактивное загрязнение

Радиоактивным загрязнением считается повышение концентраций естественных или природных радионуклидов сверх установленных санитарно-гигиенических нормативов - предельно допустимых концентраций (ПДК) в окружающей среде (почве, воде, воздухе) и предельно допустимых уровней (ПДУ) излучения, а также сверхнормативные содержания радиоактивных элементов в строительных материалах, на поверхности технологического оборудования и в отходах промышленных производств.

Годовая эффективная доза облучения персонала за счет нормальной эксплуатации техногенных источников ионизирующего излучения не должна превышать следующие пределы доз:

Нормируемые величины[1)]	Пределы доз	
	персонал группы А[2)]	Население
Эффективная доза	20 мЗв в год в среднем за любые последовательные 5 лет, но не более 50 мЗв в год	1 мЗв в год в среднем за любые последовательные 5 лет, но не более 5 мЗв в год
Эквивалентная доза за год в: хрусталике глаза[3)] коже[4)] кистях и стопах	 20 мЗв 500 мЗв 500 мЗв	 15 мЗв 50 мЗв 50 мЗв

[2)] - персонал - лица, работающие с техногенными источниками ионизирующего излучения (группа А) или находящиеся по условиям работы в сфере их воздействия (группа Б).

Основные пределы доз, как и все остальные допустимые уровни облучения персонала группы Б, равны 1/4 значений для персонала группы А

Лица, подвергшиеся облучению в эффективной дозе, превышающей 100 мЗв в течение года, при дальнейшей работе не должны подвергаться облучению в дозе свыше 20 мЗв за год.

Облучение эффективной дозой свыше 200 мЗв в течение года рассматривается как потенциально опасное. Лица, подвергшиеся такому облучению, немедленно выводятся из зоны облучения и направляются на медицинское обследование. Последующая работа с источниками излучения этим лицам разрешается в индивидуальном порядке с учетом их согласия по решению компетентной медицинской комиссии.

Эффективная доза для персонала не должна превышать за период трудовой деятельности (50 лет) - 1000 мЗв, для населения за период жизни (70 лет) - 70 мЗв.

Эффективная доза облучения природными источниками излучения всех работников, включая персонал, не должна превышать 5 мЗв в год в производственных условиях (любые профессии и производства).

При выборе участков территорий под строительство зданий и сооружений производственного назначения, отводятся участки с гамма-фоном не 0,6 мкЗв/ч, а плотность потока радона с поверхности грунта 250 миллибеккерель на квадратный метр в секунду (далее - мБк/(м^2*с).

Радиационная безопасность обеспечивается соблюдением действующих Гигиенических нормативов «Санитарно-эпидемиологические требования к обеспечению радиационной безопасности» утвержденных приказом Министра национальной экономики Республики Казахстан от 27 февраля 2015 года № 155, а также Санитарных правил «Санитарно-эпидемиологические требования к обеспечению радиационной безопасности» утвержденных приказом Министра здравоохранения Республики Казахстан от 15 декабря 2020 года № ҚР ДСМ-275/2020.

Общий вывод:

Уровень физического воздействия проектируемых работ носит локальный и временный характер. Факторы физического воздействия (шум, вибрация, освещение, электромагнитное излучение, радиоактивное загрязнение) при соблюдении технических регламентов работы, норм промышленной безопасности, не создадут неблагоприятных условий, превышающих установленные технические и гигиенические нормативы.

В целом физическое воздействие проектируемого объекта на здоровье населения и персонала оценивается как **незначительное и допустимое**.

9. Информация об ожидаемых видах, характеристиках и количестве отходов, которые будут образованы в ходе строительства и эксплуатации объектов в рамках намечаемой деятельности, в том числе отходов, образуемых в результате осуществления постутилизации

существующих зданий, строений, сооружений, оборудования.

9.1 Характеристика технологических процессов предприятия как источников образования отходов в период эксплуатации (2023-2032 гг.)

Процесс эксплуатации сопровождается образованием следующих видов отходов:

– Твердые бытовые отходы (ТБО).

В процессе проведения добычных работ в карьере на месторождении добычи глины образуется:

– Вскрышная порода.

После получения положительного Разрешения на воздйствие предпритием будет заключен договор с организациями, имеющие лицензию на обращение с отходами.

Твердые бытовые отходы (ТБО) образуются в непроизводственной сфере деятельности рабочей бригады. Накопление твердых бытовых отходов на месте их образования осуществляется сортированием по фракциям в контейнерах, оснащенных крышками, объемом 1,2-1,5 м^3 на бетонированных площадках на территории предприятия. После накопления твердых бытовых отходов в контейнерах при температуре 0ºС и ниже – не более трех суток, при плюсовой температуре не более суток, сухая фракция твердых бытовых отходов передается сторонней лицензированной организации по договору для осуществления операций по восстановлению, мокрая фракция твердых бытовых отходов передается сторонней лицензированной организации по договору для осуществления операций по удалению.

Твердые бытовые отходы (ТБО) характеризуются разнообразием состава и неоднородностью, в связи с чем их относят к самому разнообразному виду мусора. Так, в Методике разработке проектов нормативов предельного размещения отходов производства и потребления» Приложение №16 к приказу Министра охраны окружающей среды Республики Казахстан от 18.04.2008 г. №100-п, приведен следующий состав твердых бытовых отходов, (%): бумага и древесина – 60, тряпье – 7, пищевые отходы – 10, стеклобой – 6, металлы – 5, пластмассы – 12, однако по сравнению с другими источниками, данный состав ТБО далеко не полный. По другому источнику «Методика по расчету выбросов загрязняющих веществ в атмосферу от полигонов твердых бытовых отходов». Приложение №11 к приказу Министра окружающей среды и водных ресурсов Республики Казахстан от 12.06.2014 г. №221-Ѳ, морфологический состав ТБО представлен следующим перечнем, (%): пищевые отходы – 35-45, бумага и картон – 32-35, дерево – 1-2, черный металлолом – 3-4, цветной металлолом – 0,5-1,5, текстиль – 3-5, кости – 1-2, стекло – 2-3, кожа и резина – 0,5-1, камни и штукатурка – 0,5-1, пластмассы – 3-4, прочее – 1-2, отсев (менее 15 мм) – 5-7, аналогичный состав приведен и в РНД 03.3.0.4.01-96 «Методические указания по определению уровня загрязнения компонентов окружающей среды токсичными веществами отходов производства и потребления»,

КАЗМЕХАНОБР, Алматы, 1996 г. Учитывая, что предприятие относится к промышленному сектору, морфологический состав принят по Приложению №16 к приказу №100-п от 18.04.2008 г., при этом содержание отходов бумаги и древесины принято по Приложению №11 к приказу №221-Ѳ от 12.06.2014 г, а также включены отходы резины.

Данный морфологический состав ТБО приведен в целях соблюдения требований и положений статьи 333 Экологического кодекса РК, приказа и.о. Министра охраны окружающей среды РК от 2 августа 2007 г. № 244-п «Об утверждении перечней отходов для размещения на полигонах различных классов» (с учетом изменений и дополнений по приказу Министра энергетики РК от 24.08.2017 г. №296), приказа и.о. Министра энергетики РК от 19 июля 2016 г. № 332 «Об утверждении критериев отнесения отходов потребления ко вторичному сырью».

В таблице 41 приведен перечень компонентов ТБО, относящихся к вторичному сырью и запрещенных к приему для захоронения на полигонах ТБО.

Таблица 41 – Состав отхода ТБО (вторичное сырье)

Наименование компонента	% содержание
Отходы бумаги, картона	33,5*
Отходы пластмассы, пластика и т.п.	12
Пищевые отходы	10
Отходы стекла	6
Металлы	5
Древесина	1,5*
Резина (каучук)	0,75*
Итого:	**68,75**

** - среднее содержание принято по Приложению №11 к приказу Министра окружающей среды и водных ресурсов РК от 12.06.2014 г. №221-Ѳ.*

На территории предприятия будет осуществляться раздельный сбор следующих компонентов ТБО: отходы бумаги, картона, отходы пластмассы, пластика, пищевые отходы, отходы стекла, металлы, древесина, резина (каучук). Сбор будет осуществляться в контейнерах, оснащенных крышкой, на территории предприятия. *В соответствии с п.2 ст.333 Экологического кодекса РК, виды отходов, которые могут утратить статус отходов и перейти в категорию вторичного ресурса в соответствии с п.1 ст. 333, включают отходы пластмасс, пластика, полиэтилена, полиэтилентерефталатной упаковки, макулатуру (отходы бумаги и картона), использованную стеклянную тару и стеклобой, лом цветных и черных металлов, использованные шины и текстильную продукцию, а также иные виды отходов по перечню, утвержденному уполномоченным органом в области охраны окружающей среды.*

Вскрышная порода образуется в ходе проведения добычных работ на карьере. Вскрышная порода представлена пустыми породами.

Плодородно-растительный слой месторождения имеет мощность 0,2 м. Он срезается бульдозером и формируется в бурты, из которых экскаватором грузится в автосамосвалы Howo г/п 32 т и вывозится на склад, располагаемый в непосредственной близости от карьера. Общий объем

подлежащего снятию почвенно-растительного слоя со всей площади карьера составляет 9,0 тыс. $м^3$. Расстояние перевозки ПРС до склада составит в среднем 0,1 км. В последующем, ПРС будет использоваться для рекультивации выработанного карьера.

Объем вскрышных пород составляет 80,4 тыс. $м^3$. Разработка вскрышных пород будет производится горно-транспортными механизмами предназначенными для добычных работ. Они будут складироваться во внешнем породном отвале, располагаемый на расстоянии 0,1 км восточнее карьерного поля. Его площадь составит 1,44 га.

Грунты площадей, отведенные под склад ПРС и отвал вскрышных пород были изучены при проведении разведочных работ. По результатам проведенных работ на данной площади отсутствовали полезные ископаемые, соответствующие требованиям кондиций подсчета запасов

В соответствии с пунктом 107 статьи 1 Закона РК «О недрах и недропользовании» техногенные минеральные образования, включающие вскрышные и вмещающие породы, являются отходами горнодобывающих и обогатительных производств.

Таким образом, вскрышная порода являются техногенным минеральным образованием и относятся к не классифицируемым отходам.

9.2 Расчеты и обоснование объемов образования отходов

9.2.1 Методология расчетов образования отходов

Для расчета нормативов образования отходов производства и потребления используются различные методы и, соответственно, разные единицы их измерения.

В соответствии с технологическими особенностями производства нормативы образования отходов определяются в единицах массы (объема) либо в процентах от количества используемого сырья, материалов или от количества производимой продукции. Нормативы образования отходов, оцениваемые в процентах, определяются по тем видам отходов, которые имеют те же физико-химические свойства, что и первичное сырье. Нормативы образования отходов с измененными по сравнению с первичным сырьем характеристиками, предпочтительно представлять в следующих единицах измерения: кг/т, кг/$м^3$ и т.д.

При определении нормативов образования отходов применяются такие методы, как метод расчета по материально-сырьевому балансу, метод расчета по удельным отраслевым нормативам образования отходов, расчетно-аналитический метод, экспериментальный метод, метод расчета по фактическим объемам образования отходов для основных, вспомогательных и ремонтных работ.

Отраслевые нормативы образования отходов разрабатываются путем усреднения индивидуальных значений нормативов образования отходов для организаций отрасли, посредством расчета средних удельных показателей на

основе анализа отчетной информации за определенный (базовый) период, выделения важнейших, (экспертно устанавливаемых) нормообразующих факторов и определения их влияния на значение нормативов на планируемый период.

Расчетно-аналитический метод применяется при наличии конструкторско-технологической документации на производство продукции, при котором образуются отходы. На основе такой документации в соответствии с установленными нормами расхода сырья (материалов) рассчитывается норматив образования отходов (Но) как разность между нормой расхода сырья (материалов) на единицу продукции и чистым (полезным) их расходом с учетом неизбежных безвозвратных потерь сырья.

Экспериментальный метод заключается в определении нормативов образования отходов на основе проведения опытных измерений в производственных условиях.

Расчет общего количества отходов, образующихся в результате планируемых работ, проведен на основании:

• представленных в рабочей документации данных, необходимых для расчетов образования отходов;

• «Методики разработки проектов нормативов предельного размещения отходов производства и потребления» Приложение №16 к приказу Министра охраны окружающей среды РК от 18.04.2008 г. № 100-п;

• «Методика расчета лимитов накопления отходов и лимитов захоронения отходов», утвержденная приказом Министра экологии, геологии и природных ресурсов Республики Казахстан от 22 июня 2021 года № 206;

• РНД 03.1.0.3.01-96 «Порядок нормирования объемов образования и размещения отходов производства».

9.2.2 Расчеты и обоснование объемов образования отходов на период эксплуатации

В период проведения добычных работ прогнозируется образование 2-х видов отходов производства и потребления: ТБО и вскрышные породы.

Твердые бытовые отходы

Расчет образования ТБО проводился согласно п/п 2.44 п.2 «Расчета рекомендованных нормативов образования отходов», «Методики разработки проектов нормативов предельного размещения отходов производства и потребления», Приложение №16 к приказу Министра охраны окружающей среды РК от 18.04.2008 г № 100-п.

Норма образования бытовых отходов определяется с учетом удельных санитарных норм образования бытовых отходов, которые составляют 0,3 $м^3$/год на человека, списочной численности работающих и средней плотности отходов, которая составляет 0,25 т/$м^3$.

Объем образования ТБО определяется по формуле:

$$M_{тбо} = m \times P \times q, \text{ т/год}$$

где m – списочная численность работающих на предприятии, чел.;

q – средняя плотность отходов, т/м^3;

P – годовая норма образования ТБО на промышленных предприятиях на 1 работающего, т.

$$M_{ТБО} = 20 \text{ чел.} * 0{,}3 \text{ м}^3/\text{год} * 0{,}25 \text{ т/м}^3 = 1{,}4 \text{ т/год}$$

Морфологический состав ТБО (вторичное сырье)

Наименование компонента	% содержание
Отходы бумаги, картона	33,5*
Отходы пластмассы, пластика и т.п.	12
Пищевые отходы	10
Стеклобой (стеклотара)	6
Металлы	5
Древесина	1,5*
Резина (каучук)	0,75*
Итого:	**68,75**

** - среднее содержание принято по Приложению №11 к приказу Министра окружающей среды и водных ресурсов РК от 12.06.2014 г. №221-Ө.*

Вскрышная порода

Объемы образования вскрышной породы приняты согласно календарному плану добычи.

В таблице 45 приведены ежегодные объемы образования вскрышных пород на 2023-2032 гг.

Общее количество отходов, образующихся в период эксплуатации на 2023-2032 гг., представлены в таблице 46.

Таблица 45 – Объемы образования вскрышных пород на 2023-2032 гг.

Показатели	**Ед. изм**	**Годы отработки**			
		2023г.	**2024-2025 гг**	**2026-2027 гг**	**2028-2029 гг**
Вскрышные породы	м3	5800,0	14900,0	11300,0	6600,0
	тонн	15080,0	38740,0	29380,0	17160,0
Размещение вскрышных пород в породном отвале	м3	5800,0	14900,0	11300,0	6600,0
	тонн	15080,0	38740,0	29380,0	17160,0

Таблица 46 – Общее количество отходов, образующихся на предприятии на

№	**Наименование**	**Предполагаемое количество отходов, т/год**
		2023-2032 гг.
1	Твердые бытовые отходы	1,4
2	Вскрышная порода	61968,0

9.3 Сведения о классификации отходов

Настоящий раздел отражает классификационную характеристику отходов с указанием их физико-химических свойств.

1. Под видом отходов понимается совокупность отходов, имеющих общие признаки в соответствии с их происхождением, свойствами и технологией управления ими.

Виды отходов определяются на основании классификатора отходов, утвержденного уполномоченным органом в области охраны окружающей среды (далее - классификатор отходов).

2. Классификатор отходов разрабатывается с учетом происхождения и состава каждого вида отходов и в необходимых случаях определяет лимитирующие показатели концентрации опасных веществ в целях их отнесения к опасным или неопасным.

3. Каждый вид отходов в классификаторе отходов идентифицируется путем присвоения шестизначного кода.

4. Виды отходов относятся к опасным или неопасным в соответствии с классификатором отходов с учетом требований настоящего Кодекса.

Отдельные виды отходов в классификаторе отходов могут быть определены одновременно как опасные и неопасные с присвоением различных кодов («зеркальные» виды отходов) в зависимости от уровней концентрации содержащихся в них опасных веществ или степени влияния опасных характеристик вида отходов на жизнь и (или) здоровье людей и окружающую среду.

5. Отнесение отходов к опасным или неопасным и к определенному коду классификатора отходов в соответствии с настоящей статьей производится владельцем отходов самостоятельно.

6. Включение вещества или материала в классификатор отходов не является определяющим фактором при отнесении такого вещества или материала к категории отходов. Вещество или материал, включенные в классификатор отходов, признаются отходами, если они соответствуют определению отходов согласно требованиям статьи 317 Экологического Кодекса РК.

ОПАСНЫЕ ОТХОДЫ

Опасные отходы на промплощадке не образуются.

НЕОПАСНЫЕ ОТХОДЫ

Таблица 47 – Формирование классификационного кода отхода:
Отходы бумаги и картона (ТБО)

Присвоенный классификационный код		Вид отхода
Группа	20	Коммунальные отходы (отходы домохозяйств и сходные отходы торговых и промышленных предприятий, а также учреждений), включая собираемые отдельно фракции
Подгруппа	2001	Собираемые отдельно фракции (за исключением 15 01)
Код	200101	Бумага и картон

Таблица 48 – Формирование классификационного кода отхода:
Отходы пластмассы, пластика и т.п. (ТБО)

Присвоенный классификационный код		Вид отхода
Группа	20	Коммунальные отходы (отходы домохозяйств и сходные отходы торговых и промышленных предприятий, а также учреждений), включая собираемые отдельно фракции
Подгруппа	2001	Собираемые отдельно фракции (за исключением 15 01)

Код	200139	Пластмассы

Таблица 49 – Формирование классификационного кода отхода:
Отходы стекла (стеклобой) (ТБО)

Присвоенный классификационный код		Вид отхода
Группа	20	Коммунальные отходы (отходы домохозяйств и сходные отходы торговых и промышленных предприятий, а также учреждений), включая собираемые отдельно фракции
Подгруппа	2001	Собираемые отдельно фракции (за исключением 15 01)
Код	200102	Стекло

Таблица 50 – Формирование классификационного кода отхода:
Металлы (ТБО)

Присвоенный классификационный код		Вид отхода
Группа	20	Коммунальные отходы (отходы домохозяйств и сходные отходы торговых и промышленных предприятий, а также учреждений), включая собираемые отдельно фракции
Подгруппа	2001	Собираемые отдельно фракции (за исключением 15 01)
Код	200140	Металлы

Таблица 51 – Формирование классификационного кода отхода:
Резина (каучук) (ТБО)

Присвоенный классификационный код		Вид отхода
Группа	20	Коммунальные отходы (отходы домохозяйств и сходные отходы торговых и промышленных предприятий, а также учреждений), включая собираемые отдельно фракции
Подгруппа	2001	Собираемые отдельно фракции (за исключением 15 01)
Код	200199	Другие фракции, не определенные иначе

Таблица 52 – Формирование классификационного кода отхода:
Прочие твердые бытовые отходы

Присвоенный классификационный код		Вид отхода
Группа	20	Коммунальные отходы (отходы домохозяйств и сходные отходы торговых и промышленных предприятий, а также учреждений), включая собираемые отдельно фракции
Подгруппа	2001	Собираемые отдельно фракции (за исключением 15 01)
Код	200111	Ткани

Таблица 53 – Формирование классификационного кода отхода:
Вскрышная порода

Присвоенный классификационный код		Вид отхода
Группа	01	Отходы разведки, добычи и физико-химической обработки полезных ископаемых
Подгруппа	01	Отходы от разработки полезных ископаемых

Код	010102	Отходы от разработки не металлоносных полезных ископаемых

ЗЕРКАЛЬНЫЕ ОТХОДЫ

Таблица 56 – Формирование классификационного кода отхода: Пищевые отходы (ТБО)

Присвоенный классификационный код		Вид отхода
Группа	20	Коммунальные отходы (отходы домохозяйств и сходные отходы торговых и промышленных предприятий, а также учреждений), включая собираемые отдельно фракции
Подгруппа	2001	Собираемые отдельно фракции (за исключением 15 01)
Код	200126*	Масла и жиры, за исключением упомянутых в 20 01 25

Таблица 57 – Формирование классификационного кода отхода: Древесина (ТБО)

Присвоенный классификационный код		Вид отхода
Группа	20	Коммунальные отходы (отходы домохозяйств и сходные отходы торговых и промышленных предприятий, а также учреждений), включая собираемые отдельно фракции
Подгруппа	2001	Собираемые отдельно фракции (за исключением 15 01)
Код	200137*	Дерево, содержащее опасные вещества

Таблица 58 – Перечень отходов и их классификационные коды

№ п/п	Вид отхода	Код отхода	Степень опасности отхода
1	Вскрышная порода	010101	Неопасные
2	Твердые бытовые отходы		
	- отходы бумаги и картона	200101	Неопасные
	- отходы пластмассы, пластика и т.п.	200139	Неопасные
	- отходы стекла	200102	Неопасные
	- металлы	200140	Неопасные
	- резина (каучук)	200199	Неопасные
	- прочие твердые бытовые отходы	200111	Неопасные
	- пищевые отходы	200126*	Зеркальные
	- древесина	200137*	Зеркальные

9.4 Этапы технологического цикла отходов

Соблюдение иерархии управления отходами на всех этапах технологического (жизненного) цикла направлены на обеспечение достижения целей государственной политики в области ресурсосбережения, импортозамещения и управления отходами, санитарно-эпидемиологического благополучия населения и их имущества, охраны окружающей среды, животного и растительного мира.

Под управлением отходами понимаются операции, осуществляемые в отношении отходов с момента их образования до окончательного удаления.

К операциям по управлению отходами относятся:

1) накопление отходов на месте их образования;

2) сбор отходов;

3) транспортировка отходов;

4) восстановление отходов;

5) удаление отходов;

6) вспомогательные операции, выполняемые в процессе осуществления операций, предусмотренных подпунктами 1), 2), 4) и 5) настоящего пункта;

7) проведение наблюдений за операциями по сбору, транспортировке, восстановлению и (или) удалению отходов;

8) деятельность по обслуживанию ликвидированных (закрытых, выведенных из эксплуатации) объектов удаления отходов.

Накопление отходов на месте их образования

Под накоплением отходов на месте их образования понимается временное складирование отходов в специально установленных местах на месте образования на срок не более шести месяцев до даты их сбора (передачи специализированным организациям) или самостоятельного вывоза на объект, где данные отходы будут подвергнуты операциям по восстановлению или удалению.

Сбор отходов

Под сбором отходов понимается деятельность по организованному приему отходов от физических и юридических лиц специализированными организациями в целях дальнейшего направления таких отходов на восстановление или удаление.

Операции по сбору отходов могут включать в себя вспомогательные операции по сортировке и накоплению отходов в процессе их сбора.

Под накоплением отходов в процессе сбора понимается хранение отходов в специально оборудованных в соответствии с требованиями законодательства Республики Казахстан местах, в которых отходы, вывезенные с места их образования, выгружаются в целях их подготовки к дальнейшей транспортировке на объект, где данные отходы будут подвергнуты операциям по восстановлению или удалению.

Транспортировка отходов

Под транспортировкой отходов понимается деятельность, связанная с перемещением отходов с помощью специализированных транспортных средств между местами их образования, накопления в процессе сбора, сортировки, обработки, восстановления и (или) удаления.

Восстановление отходов

Восстановлением отходов признается любая операция, направленная на сокращение объемов отходов, главным назначением которой является использование отходов для выполнения какой-либо полезной функции в целях замещения других материалов, которые в противном случае были бы использованы для выполнения указанной функции, включая вспомогательные операции по подготовке данных отходов для выполнения

такой функции, осуществляемые на конкретном производственном объекте или в определенном секторе экономики.

К операциям по восстановлению отходов относятся:

1) подготовка отходов к повторному использованию;

2) переработка отходов;

3) утилизация отходов.

Подготовка отходов к повторному использованию включает в себя проверку состояния, очистку и (или) ремонт, посредством которых ставшие отходами продукция или ее компоненты подготавливаются для повторного использования без проведения какой-либо иной обработки.

Под переработкой отходов понимаются механические, физические, химические и (или) биологические процессы, направленные на извлечение из отходов полезных компонентов, сырья и (или) иных материалов, пригодных для использования в дальнейшем в производстве (изготовлении) продукции, материалов или веществ вне зависимости от их назначения, за исключением случаев, предусмотренных пунктом 4 ст. 323 ЭК РК от 02.01.2021 г.

Под утилизацией отходов понимается процесс использования отходов в иных, помимо переработки, целях, в том числе в качестве вторичного энергетического ресурса для извлечения тепловой или электрической энергии, производства различных видов топлива, а также в качестве вторичного материального ресурса для целей строительства, заполнения (закладки, засыпки) выработанных пространств (пустот) в земле или недрах или в инженерных целях при создании или изменении ландшафтов.

Удаление отходов

Удалением отходов признается любая, не являющаяся восстановлением операция по захоронению или уничтожению отходов, включая вспомогательные операции по подготовке отходов к захоронению или уничтожению (в том числе по их сортировке, обработке, обезвреживанию).

Захоронение отходов – складирование отходов в местах, специально установленных для их безопасного хранения в течение неограниченного срока, без намерения их изъятия.

Уничтожение отходов – способ удаления отходов путем термических, химических или биологических процессов, в результате применения которого существенно снижаются объем и (или) масса и изменяются физическое состояние и химический состав отходов, но который не имеет в качестве своей главной цели производство продукции или извлечение энергии.

Вспомогательные операции при управлении отходами

К вспомогательным операциям относятся сортировка и обработка отходов.

Под сортировкой отходов понимаются операции по разделению отходов по их видам и (или) фракциям либо разбору отходов по их компонентам, осуществляемые отдельно или при накоплении отходов до их сбора, в процессе сбора и (или) на объектах, где отходы подвергаются операциям по восстановлению или удалению.

Под обработкой отходов понимаются операции, в процессе которых отходы подвергаются физическим, термическим, химическим или биологическим воздействиям, изменяющим характеристики отходов, в целях облегчения дальнейшего управления ими и которые осуществляются отдельно или при накоплении отходов до их сбора, в процессе сбора и (или) на объектах, где отходы подвергаются операциям по восстановлению или удалению.

Под обезвреживанием отходов понимается механическая, физико-химическая или биологическая обработка отходов для уменьшения или устранения их опасных свойств.

Поэтапное описание технологического (жизненного) цикла отходов, образующихся на предприятии на период эксплуатации представлено в таблице 9.66.

Таблица 59 – Поэтапное описание технологического (жизненного) цикла отходов, образующихся на предприятии на период эксплуатации

Твердые бытовые отходы (ТБО)		
Прочие твердые бытовые отходы – сухая фракция		
1	Накопление отходов на месте их образования:	Накопление твердых бытовых отходов на месте их образования осуществляется в контейнерах, оснащённых крышками, объемом 1,2-1,5 $м^3$ на бетонированных площадках на территории предприятия, сроком накопления при температуре 0ºС и ниже – не более трех суток, при плюсовой температуре не более суток
2	Сбор отходов:	Сбор твердых бытовых отходов с дальнейшей передачей сторонней лицензированной организации по договору
3	Транспортировка отходов:	При транспортировке опасных отходов, а также к погрузочно-разгрузочным работам обязательно соблюдение требований по обеспечению экологической и санитарно-эпидемиологической безопасности
4	Восстановление отходов:	Передаются сторонней лицензированной организации по договору
5	Удаление отходов:	Передаются сторонней лицензированной организации по договору
Отходы бумаги, картона		
1	Накопление отходов на месте их образования:	Накопление отходов бумаги и картона на месте их образования осуществляется сортированием по фракциям в контейнерах, оснащённых крышками, объемом 1,2-1,5 $м^3$ на бетонированных площадках на территории предприятия, сроком накопления не более 6-ти месяцев до даты их передачи
2	Сбор отходов:	Сбор отходов с дальнейшей передачей сторонней лицензированной организации по договору
3	Транспортировка отходов:	При транспортировке опасных отходов, а также к погрузочно-разгрузочным работам обязательно соблюдение требований по обеспечению экологической и санитарно-эпидемиологической безопасности
4	Восстановление отходов:	Передаются сторонней лицензированной организации по договору
5	Удаление отходов:	Передаются сторонней лицензированной организации по договору
Отходы пластмассы, пластика и т.п.		
1	Накопление отходов на месте их образования:	Накопление отходов пластмассы на месте их образования осуществляется сортированием по фракциям в контейнерах, оснащённых крышками, объемом 1,2-1,5 $м^3$ на бетонированных площадках на территории предприятия,

		сроком накопления не более 6-ти месяцев до даты их передачи.
2	Сбор отходов:	Сбор отходов пластмассы с дальнейшей передачей сторонней лицензированной организации по договору
3	Транспортировка отходов:	При транспортировке опасных отходов, а также к погрузочно-разгрузочным работам обязательно соблюдение требований по обеспечению экологической и санитарно-эпидемиологической безопасности
4	Восстановление отходов:	Передаются сторонней лицензированной организации по договору
5	Удаление отходов:	Передаются сторонней лицензированной организации по договору
Отходы стекла		
1	Накопление отходов на месте их образования:	Накопление отходов стекла на месте их образования осуществляется сортированием по фракциям в контейнерах, оснащённых крышками, объемом 1,2-1,5 $м^3$ на бетонированных площадках на территории предприятия, сроком накопления не более 6-ти месяцев до даты их передачи
2	Сбор отходов:	Сбор отходов стекла с дальнейшей передачей сторонней лицензированной организации по договору
3	Транспортировка отходов:	При транспортировке опасных отходов, а также к погрузочно-разгрузочным работам обязательно соблюдение требований по обеспечению экологической и санитарно-эпидемиологической безопасности
4	Восстановление отходов:	Передаются сторонней лицензированной организации по договору
5	Удаление отходов:	Передаются сторонней лицензированной организации по договору
Отходы металла		
1	Накопление отходов на месте их образования:	Накопление отходов металла на месте их образования осуществляется сортированием по фракциям в контейнерах, оснащённых крышками, объемом 1,2-1,5 $м^3$ на бетонированных площадках на территории предприятия, сроком накопления не более 6-ти месяцев до даты их передачи.
2	Сбор отходов:	Сбор отходов металла с дальнейшей передачей сторонней лицензированной организации по договору
3	Транспортировка отходов:	При транспортировке опасных отходов, а также к погрузочно-разгрузочным работам обязательно соблюдение требований по обеспечению экологической и санитарно-эпидемиологической безопасности
4	Восстановление отходов:	Передаются сторонней лицензированной организации по договору
5	Удаление отходов:	Передаются сторонней лицензированной организации по договору
Древесные отходы		
1	Накопление отходов на месте их образования:	Накопление древесных отходов на месте их образования осуществляется сортированием по фракциям в контейнерах, оснащённых крышками, объемом 1,2-1,5 $м^3$ на бетонированных площадках на территории предприятия, сроком накопления не более 6-ти месяцев до даты их передачи.
2	Сбор отходов:	Сбор древесных отходов с дальнейшей передачей сторонней лицензированной организации по договору
3	Транспортировка отходов:	При транспортировке опасных отходов, а также к погрузочно-разгрузочным работам обязательно соблюдение требований по обеспечению экологической и санитарно-эпидемиологической безопасности
4	Восстановление отходов:	Передаются сторонней лицензированной организации по договору
5	Удаление отходов:	Передаются сторонней лицензированной организации по

		договору
Отходы резины (каучука)		
1	Накопление отходов на месте их образования:	Накопление отходов резины (каучука) на месте их образования осуществляется сортированием по в контейнерах, оснащённых крышками, объемом 1,2-1,5 м^3 на бетонированных площадках на территории предприятия, сроком накопления не более 6-ти месяцев до даты их передачи
2	Сбор отходов:	Сбор отходов резины (каучука) с дальнейшей передачей сторонней лицензированной организации по договору
3	Транспортировка отходов:	При транспортировке опасных отходов, а также к погрузочно-разгрузочным работам обязательно соблюдение требований по обеспечению экологической и санитарно-эпидемиологической безопасности
4	Восстановление отходов:	Передаются сторонней лицензированной организации по договору
5	Удаление отходов:	Передаются сторонней лицензированной организации по договору
Пищевые отходы – мокрая фракция		
1	Накопление отходов на месте их образования:	Накопление пищевых отходов на месте их образования осуществляется в контейнерах, оснащённых крышками, объемом 1,2-1,5 м^3 на бетонированных площадках на территории предприятия, сроком накопления при температуре 0ºС и ниже – не более трех суток, при плюсовой температуре не более суток
2	Сбор отходов:	Сбор пищевых отходов с дальнейшей передачей сторонней лицензированной организации по договору
3	Транспортировка отходов:	При транспортировке опасных отходов, а также к погрузочно-разгрузочным работам обязательно соблюдение требований по обеспечению экологической и санитарно-эпидемиологической безопасности
4	Восстановление отходов:	Передаются сторонней лицензированной организации по договору
5	Удаление отходов:	Передаются сторонней лицензированной организации по договору
Вскрышная порода		
1	Накопление отходов на месте их образования:	Накопление вскрышных пород на месте их образования не производится
2	Сбор отходов:	Сбор вскрышных пород в процессе их сбора не производится
3	Транспортировка отходов:	При транспортировке опасных отходов, а также к погрузочно-разгрузочным работам обязательно соблюдение требований по обеспечению экологической и санитарно-эпидемиологической безопасности
4	Восстановление отходов:	-
5	Удаление отходов:	-
6	Размещение отходов:	Размещение вскрышных пород осуществляется на внешнем западном породном отвале

9.5 Лимиты накопления отходов производства и потребления на период строительства и эксплуатации

Лимиты накопления и лимиты захоронения отходов устанавливаются в целях обеспечения охраны окружающей среды и благоприятных условий для жизни и (или) здоровья человека, уменьшения количества подлежащих захоронению отходов и стимулирования их подготовки к повторному использованию, переработки и утилизации.

Лимиты накопления отходов на период отработки запасов месторождения угля представлены в таблицах 60.

Лимиты захоронения отходов на период отработки запасов месторождения угля представлены в таблицах 61.

Таблица 60 – Лимиты накопления отходов на 2023-2032 гг.

Наименование отходов	Объем накопленных отходов на существующее положение, т/год	Лимит накопления, т/год
1	2	3
2023-2032 гг		
Всего :		**3,6862**
в т.ч. отходов производства		**0,2362**
отходов потребления		**3,45**
Опасные отходы		
-		
Неопасные отходы		
Твердые бытовые отходы:		3,05325
- отходы бумаги и картона		*1,15575*
- отходы пластмассы, пластика и т.п.		*0,414*
- отходы стекла		*0,0207*
- металлы		*0,1725*
- резина (каучук)		*0,025875*
- прочие твердые бытовые отходы		*1,264425*
Зеркальные отходы		
Твердые бытовые отходы:		0,39675
- пищевые отходы		*0,345*
- древесина		*0,05175*

Таблица 61 – Лимиты захоронения отходов на 2023-2032 гг.

Наименование отходов	Объем захороненных отходов на существующее положение, т/год	Образование, т/год	Лимит захоронения, т/год	Повторное использование, переработка, т/год	Передача сторонним организациям, т/год
1		2	3	4	5
2023-2032 год					
Всего :	-	**61968,0**	**61968,0**	-	-
в т.ч. отходов производства	-	**61968,0**	**61968,0**	-	-
отходов потребления	-		-	-	-
Опасные отходы					
	-		-	-	-
Неопасные отходы					
Вскрышная порода	-	61968,0	61968,0	-	-
Зеркальные отходы					
	-		-	-	-

9.6 Мероприятия, обеспечивающие снижение негативного влияния размещаемых отходов на окружающую среду

Решающим фактором, обеспечивающим снижение негативного влияния на окружающую среду отходов, размещаемых на предприятии, является процесс их утилизации. Для этого необходимо внедрение современных передовых технологий в данной области.

Мероприятия, обеспечивающие снижение негативного влияния размещаемых отходов на окружающую среду и здоровье населения, с учетом

внедрения прогрессивных малоотходных технологий, достижений наилучшей науки и практики включают в себя:

1) организация и дооборудование мест накопления отходов, отвечающих предъявляемым требованиям;

2) вывоз (с целью восстановления и (или) удаления) ранее накопленных отходов;

3) проведение исследований (уточнение состава и степени опасности отходов и т.п.), в случае изменения качественного и количественного состава отходов;

4) организационные мероприятия (инструктаж персонала, назначение ответственных по операциям обращения с отходами, организация селективного сбора отходов и др.).

Организация мест временного складирования отходов

Под накоплением отходов понимается временное складирование отходов в специально установленных местах в течение сроков, указанных в пункте 2 статьи 320 ЭК РК, осуществляемое в процессе образования отходов или дальнейшего управления ими до момента их окончательного восстановления или удаления.

Образующиеся отходы подлежат временному складированию на территории предприятия.

До момента вывоза отходов необходимо содержать в чистоте и производить своевременную санитарную уборку урн, контейнеров и площадок размещения и хранения отходов.

Организация и оборудование мест временного складирования отходов включает следующие мероприятия:

- использование достаточного количества специализированной тары для отходов;
- осуществление маркировки тары для временного складирования отходов;
- организация мест временного складирования, исключающих бой;
- своевременный вывоз образующихся отходов.

Вывоз, регенерация и утилизация отходов

Отходы передаются специализированным организациям согласно договорным условиям.

Организационные мероприятия

- сбор, накопление и утилизацию производить в соответствии с регламентом и паспортом опасности отхода;
- заключение договоров со специализированными предприятиями на вывоз отходов.

Основным критерием по снижению воздействия образующихся отходов является:

- своевременное складирование в специально отведенные и обустроенные места, согласованные со специально уполномоченными

органами в области охраны окружающей среды и санитарно-эпидемиологического контроля;

- своевременный вывоз образующихся отходов;
- соблюдение правил безопасности при обращении с отходами.

II. Описание затрагиваемой территории с указанием численности ее населения, участков, на которых могут быть обнаружены выбросы, сбросы и иные негативные воздействия намечаемой деятельности на окружающую среду, с учетом их характеристик и способности переноса в окружающую среду; участков извлечения природных ресурсов и захоронения отходов с учетом их характеристик и способности

В настоящее время Карагандинская область – самая крупная по территории и промышленному потенциалу, богата минералами и сырьём. Территория области составляет 428 тыс. км^2 (15,7 % от общей площади территории Казахстана).

Административный центр – г. Караганда. В области расположено 11 городов: Абай, Балхаш, Жезказган, Караганда, Каражал, Каркаралинск, Приозерск, Сарань, Сатпаев, Темиртау, Шахтинск; 39 поселков, 273 аула (сёл). Карта Карагандинской области представлена на рисунке 17.

Рисунок 17 - Карта Карагандинского региона

В области проживает десятая часть всего населения Республики Казахстан.

Численность населения области составляет 1411700 человек. Численность населения городов области представлена на рисунке 18

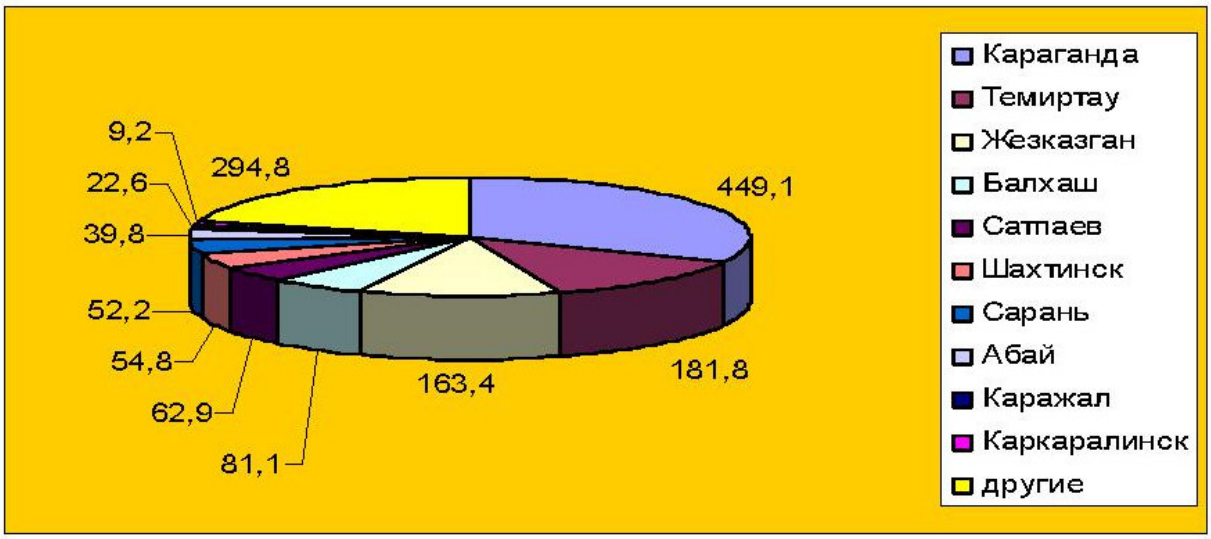

Рисунок 18 Численность населения Карагандинской области, тыс.чел

Карагандинская область имеет значительный промышленный потенциал и относится к основным обрабатывающим и горнодобывающим регионам Республики Казахстан.

Развитие производительных сил Карагандинской области отмечается резкой неравномерностью их распределения по территории. Основной промышленно-экономический потенциал сосредоточен в крупных населенных пунктах и горнодобывающих предприятиях преимущественно в северной и центральной части области, тогда как восточная, южная и западная ее части остаются малоосвоенными.

Экономика Карагандинской области базируется на обрабатывающей, горнодобывающей промышленности, промышленности строительных материалов.

В числе базовых отраслей экономики являются электроэнергетика, черная металлургия, машиностроение, топливная и химическая промышленность. На территории области сосредоточены большие запасы молибдена, золота, меди, свинца, марганца, вольфрама. Сюда же стоит добавить огромнейшие запасы угля, успешно разрабатываемые залежи железных и полиметаллических руд, месторождения асбеста, оптического кварца, мрамора, гранита. Ежегодно вводится более 150 тыс. м^2 площади новых жилых зданий, в том числе полезной площади около 140 тыс. м^2.

10.2 Трудовые ресурсы и занятость

В Карагандинской области по результатам 2016 года уровень безработицы составил 4,9%, снизившись в сравнении с предыдущим годом на 0,6%. В конце декабре в органах занятости было зарегистрировано в качестве безработных 679 человек, их доля в численности экономически активного населения – 0,1 процента.

В задачах на предстоящий период обеспечить уровень безработицы не выше 5%, а долю населения с доходами ниже прожиточного минимума - не более 8%.

Снижение уровня безработицы в рассматриваемых областях связано с активной экономической деятельностью, развертываемой в данном регионе, а также политикой местных органов власти в сфере обеспечения занятости населения. В целях недопущения роста безработицы и обеспечения социальной стабильности, местными бюджетами выделяются средства на оплату труда людей, которых планируется привлечь на общественные работы, а также трудоустройство на открываемые социальные рабочие места.

III. Описание возможных вариантов осуществления намечаемой деятельности с учетом ее особенностей и возможного воздействия на окружающую среду, включая вариант, выбранный инициатором намечаемой деятельности для применения, обоснование его выбора, описание других возможных рациональных вариантов, в том числе рационального варианта, наиболее благоприятного с точки зрения охраны жизни и (или) здоровья людей, окружающей среды

Представленный вариант осуществления намечаемой деятельности предусмотрен с учетом следующих причин:

1. Добыча запасов полезного ископаемого месторождения глины. Максимальное и экономически целесообразное извлечение из недр полезных ископаемых, подлежащих разработке в пределах контрактной территории. Обеспечение полноты извлечения из недр полезных ископаемых.

2. Создание и сохранение рабочих мест (занятость населения). Создание рабочих мест - основа основ социально-экономического развития, при этом положительный эффект от их создания измеряется далеко не только заработной платой. Рабочие места – это также сокращение уровня бедности, нормальное функционирование городов, а кроме того - создание перспектив развития. По мере создания новых рабочих мест, общество процветает, поскольку создаются благоприятные условия для всестороннего развития всех членов общества, что в свою очередь, снижает социальную напряженность. Политика в области охраны окружающей среды не должна стать препятствием для создания рабочих мест.

3. Поступление налоговых платежей в региональный бюджет. Налоговые платежи являются важной составляющей в формировании государственного бюджета, за счет которого формируется большая часть доходов от населения, приобретаются крупные объемы продукции, создаются госрезервы. Стабильное поступление налоговых платежей для формирования бюджета имеют особую важность для всех сфер экономической жизни.

Не требуется освоение новых земель для реализации проектных решений, изъятия земель сельскохозяйственного назначения и других. Отрабатывается существующее месторождение.

Отказ от реализации намечаемой деятельности не приведет к значительному улучшению экологических характеристик окружающей среды, может привести к отказу от социально важных для региона и в целом для Казахстана видов деятельности.

IV. Варианты осуществления намечаемой деятельности

На сегодняшний день альтернативой открытому способу добычи является подземный способ. Учитывая специфику проведения работ и добываемого полезного ископаемого – глины, подземным способом выполнение работ не рассматривается.. Открытые работы менее трудоемки: производительность труда при открытом способе в среднем примерно в 2,5 раза выше, чем при подземном, равно как и производственная мощность.

Таким образом, предусмотренный настоящим проектом вариант осуществления намечаемой деятельности является самым опитмальным.

V. Под возможным рациональным вариантом осуществления намечаемой деятельности принимается вариант осуществления намечаемой деятельности, при котором соблюдаются в совокупности следующие условия

Проектируемое месторождение глины планируется разрабатывать открытым способом, проектными материалами не проектируется формирование инфраструктуры карьера. Складирование вскрышных пород будет осуществляться на внешнем породном отвале. Таким образом, рассматривая условия использование альтернативных технических и технологических решений и мест расположения объекта, наиболее приемлемым вариантом являются принятые проектные решения.

VI. Информация о компонентах природной среды и иных объектах, которые могут быть подвержены существенным воздействиям намечаемой деятельности

6.1 Жизнь и (или) здоровье людей, условия их проживания и деятельности

Поскольку производственная площадка предприятия не граничит с жилыми массивами и находится на значительном расстоянии от жилой застройки, а анализ уровня воздействия объекта на границе СЗЗ показал отсутствие превышений нормативных показателей, как по выбросам химических примесей, так и по уровню физического воздействия, рекомендуется регулярно производить мониторинг технологических процессов с целью недопущения отклонений от регламента производства, своевременно осуществлять плановый ремонт существующих механизмов. Соблюдение технологии производства и техники безопасности позволит избежать нештатных ситуаций, сверхнормативных выбросов и превышения

показателей гигиенических нормативов на границе санитарно-защитной зоны.

В период эксплуатации производственного объекта также предусмотрены мероприятия организационного характера: регулярный текущий ремонт и ревизия всего применяемого оборудования с целью недопущения возникновения аварийных ситуаций; тщательная технологическая регламентация проведения работ, визуально обследование территории на соответствие содержания промплощадки санитарным и экологическим требованиям. Также в проекте заложены мероприятия и средства на организацию и благоустройство СЗЗ согласно требованиям пункта 37 СП №237 от 20.05.2015 г., в результате которых загазованность воздухазначительно снижается.

В целом, химическое и физическое воздействия на состояние окружающей природной среды от производственного объекта, подтвержденные расчетами приземных концентраций, уровня шума на рабочих местах, не превышающие допустимые значения, будет незначительным.

Потенциальное положительное воздействие на экономическую и социальную сферы

Проведение планируемых работ не вызовет нежелательной нагрузки на социально-бытовую инфраструктуру населенных пунктов района.

В то же время, определенное возрастание спроса на рабочую силу на период отработки месторождения положительно скажутся на увеличении занятости местного населения.

Дополнительный экономический эффект в районе может быть получен за счет привлечения местных подрядчиков для выполнения определенных видов работ: транспортные услуги, клининг, общепит и др.

Планируемые работы, не приведут к значительному загрязнению окружающей природной среды, что не скажется негативно на здоровье населения.

Будут предусмотрены все необходимые меры для обеспечения нормальных санитарно-гигиенических условий работы и отдыха персонала, его медицинского обслуживания.

Все работники пройдут необходимую вакцинацию и инструктаж по соблюдению правил личной гигиены, с учетом региональных особенностей, поэтому повышение эпидемиологического риска в районе работ маловероятно.

Привлечение местных трудовых ресурсов снижает вероятность заболеваний среди рабочих, адаптированных к местным климатическим условиям, а также уменьшает риск привнесения инфекционных заболеваний из других регионов.

Меры по смягчению воздействия на социально-экономическую сферу

Мерами по усилению положительных и смягчению отрицательных воздействий на социально - экономическую среду являются:

1. В части трудовой занятости:

- организация специальных обучающих курсов по подготовке кадров;
- использование местной сферы вспомогательных и сопутствующих услуг.

2. В части отношения населения к намечаемой деятельности:

- совместное участие заказчика проекта, местных органов исполнительной власти и их санитарных служб в выполнении работ по реконструкции и расширению объектов и услуг водоснабжения, канализации и переработки отходов.

3. В части воздействия на отрасль сельского хозяйства:

- возмещение потерь отрасли сельского хозяйства в соответствии с требованиями и порядком, изложенным в Земельном кодексе Республики Казахстан.

4. В части обеспечения безопасности транспортных перевозок и сохранения дорожной сети:

- осуществление постоянного контроля за соблюдение границ отвода земельных участков;
- для обеспечения безопасности дорожного движения: установка технических средств организации дорожного движения;
- организация специальных инспекционных поездок.

6.2 Биоразнообразие (в том числе растительный и животный мир, генетические ресурсы, природные ареалы растений и диких животных, пути миграции диких животных, экосистемы

Карагандинская областная территориальная инспекция лесного хозяйства и животного мира (далее - Инспекция), рассмотрев заявления о намечаемой деятельности ТОО «Servet Saryarka», сообщила следующее. Согласно информации, предоставленной РГКП «Казахское лесоустроительное предприятие» указанный участок расположен в Карагандинской области и находятся за пределами земель государственного лесного фонда и особо охраняемых природных территорий.

Информацией о наличии на запрашиваемой территории видов растений и животных, занесенных в Перечень редких и находящихся под угрозой исчезновения видов растений и животных, утверждѐнных постановлением Правительства Республики Казахстан от 31.10.06 г. №1034 Инспекция не располагает. Указанные географические координаты к путям миграции Бетпакдалинской популяции сайги не относятся.

Район работ расположен в промышленно освоенной территории с засоленными почвами и бедной растительностью. Почвы образованы, в основном, светло-серыми и буро-желтыми суглинками, супесями с примесью минеральных солей. На них произрастают засухоустойчивые кустарники и травы: баялыч, карагайник, ковыль, полынь, типчак. В увлажненных местах

встречаются темно-каштановые и черноземные почвы, поросшие различными видами бобовых, луковичных и злаковых растений.

Животный мир не разнообразен. Встречаются волки, лисы, зайцы и различные виды грызунов. Из птиц обычны утки, совы, орлы, голуби, карсаки и другие виды. Многочисленны и разнообразные насекомые. Набор пресмыкающихся сравнительно беден: ящерицы, степные гадюки и щитомордники. В реках близлежащих районов водятся рыбы – окуни и плотва.

Участок территории намечаемых работ не относится к путям миграции Бетпакдалинской популяции сайги.

Согласно ст. 78 «Закона об ООПТ» физические и юридические лица обязаны принимать меры по охране редких и находящихся под угрозой исчезновения видов растений и животных.

За незаконное обращение с редкими и находящимися под угрозой исчезновения видами животных, и растениями влечет ответственность, предусмотренная ст. 339 Уголовного кодекса РК.

Растительный мир

Растительность в районе промплощадки имеет типичные черты пустыни и полупустыни, и представлена островками низкорослого кустарника - баялыча, степной полыни, ковыля.

По комплексу растительности район относиться к зоне полукустарниковых пустынь с преобладанием боялычево-серопольных и чернопольных сообществ. В конце мая вся эта растительность выгорает.

Полынь. Многолетние травянистые растения или полукустарники с прямостоящими стеблями. Беловатое на густых тонких стеблях с шелковистыми волосками, корневище тонкое стелящееся, деревянистое. Стебли густо лиственные, ветвистые, листья нижние стеблевые короткочеренковые, остальные сидячие, с долями при основании. Растет в степной и пустынных зонах на солонцеватых лугах, в долинах рек, около дорог и на залежах.

Ковыль восточный. Многолетние травы высотой 10 – 30 см, стебель прямой, голый или гладкий, листья свернутые острошероховатые. Растет по сухим щебнистым степям и каменистым склонам.

Современное состояние растительного мира в зоне деятельности предприятия можно считать удовлетворительным. На существующее положение объемы образования биомассы непосредственно вблизи расположения промплощадки предприятия несколько занижены в сравнении с природными и свободными от застройки территориями.

При проведении любых работ предусмотреть мероприятия по недопущению нарушений природоохранного законодательства в отношении изъятия из природы, уничтожение, повреждение растений, их частей и мест их произрастания.

За незаконное обращение с редкими и находящимися под угрозой исчезновения видами растений влечет ответственность, предусмотренная ст. 339 Уголовного кодекса.

При правильно организованном обслуживании оборудования, техники и автотранспорта; выполнении основных требований по охране окружающей среды:

заправка в специально отведенных местах, использование поддонов, выполнение запланированных требований в управлении отходами и хранении ГСМ - воздействие на загрязнение почвенно-растительного покрова углеводородами и другими химическими веществами будет незначительно.

Подлежащие особой охране, занесенные в Красную Книгу, исчезающие, а также пищевые и лекарственные виды растений в радиусе воздействия планируемых работ не встречаются.

Животный мир

Растительный и животный мир на рассматриваемой площади за счет интенсивной антропогенной деятельности беден. Растительный покров представлен полынно-злаковыми ассоциациями, в пределах территории предприятия преобладают сорные виды растительности полынно-кокпековой ассоциации.

Животный мир рассматриваемого района, согласно литературным данным, представлен следующими классами: костные рыбы, земноводные, пресмыкающиеся, птицы, млекопитающие. Основными факторами относительной бедности фауны являются: естественная засоленность почв прибрежных ценозов, широкая сеть солончаков со слабой растительностью, резко континентальный климат, скудность растительного покрова, суровость климата, особенно остро ощущаемая во время зимовки в малоснежные зимы.

Из птиц, здесь обитают сорока, серая ворона, большая синица, домовой и полевой воробей.

Участок ведения работ не относится к ареалам обитания животных, занесенных в Красную книгу, поскольку распологается в границах города Караганда.

В районе производственной деятельности, занесенные в Красную книгу, редкие и исчезающие виды животных, а также виды, подлежащие особой охране, не встречаются. Район расположения объектов находится вне путей сезонных миграций животных.

Мероприятия по сохранению среды обитания и условий размножения объектов животного мира

Осуществление намечаемой деятельности предусматривается с выполнением мероприятий по сохранению среды обитания и условий размножения объектов животного мира.

С целью сохранения биоразнообразия района расположения участка строительства, настоящими проектными решениями предусматриваются следущие мероприятия:

Растительный мир:

1. перемещение спецтехники и транспорта ограничить специально отведенными дорогами;

2. производить информационную кампанию для персонала объекта и населения с целью сохранения редких и исчезающих видов растений.

Животный мир:

1. воспитание (информационная кампания) для персонала и населения в духе гуманного и бережного отношения к животным;

2. регулярное техническое обслуживание производственного оборудования и его эксплуатация в соответствии со стандартами изготовителей;

3. ограничение перемещения техники специально отведенными дорогами.

При отработке месторождения необходимо соблюдать требования п. 8 ст. 257 Экологического кодекса РК от 02.01.2021 г. и ст. 17 Закона РК от 09.07.2004 г. №593 «Об охране, воспроизводстве и использовании животного мира» и должны предусматриваться и осуществляться мероприятия по сохранению среды обитания и условий размножения объектов животного мира, путей миграции и мест концентрации животных, а также обеспечиваться неприкосновенность участков, представляющих особую ценность в качестве среды обитания диких животных.

6.3 Земли (в том числе изъятие земель), почвы (в том числе включая органический состав, эрозию, уплотнение, иные формы деградации);

Земли

Участок месторождения приурочен к слабовсхолмленной местности с колебаниями высот от 521 до 545 м. Вся площадь его распахана под многолетние травы.

Район беден водой. Речная сеть развита крайне слабо. Ближайший водный объект - речка Сокур (находится в 5 км к юго-западу) невелика и мелководна. Они питаются снеговыми и грунтовыми водами. Весной речки полноводные, к лету сильно мелеют, засолоняются, разбиваются на плесы или полностью пересыхают. Грунтовые воды в основном залегают на глубине от 3,0 (в долинах) до 10-15 м. Поверхностные водотоки на месторождении отсутствуют, грунтовые воды не встречены.

В пределах месторождения отсутствуют сельскохозяйственные угодья, промышленные здания и сооружения, естественные водоемы.

Для выявления изменений состояния почв, как компонента окружающей среды, их оценки и прогноза дальнейшего развития, необходим мониторинг почв.

Мониторинг воздействия на почву - оценка фактического состояния загрязнения почвы вконкретных точках наблюдения на местности.

Мониторинг почв осуществляется с целью сохранения их ресурсного потенциала, обеспечения экологической безопасности условий проживания и ведения производственной деятельности. Производственный экологический комплекс за состоянием почвенного покрова включает всебя:

-оценка санитарной обстановки на территории;

-разработка рекомендации по улучшению состояния почв и предотвращению загрязняющего воздействия объектов на природные компоненты комплекса.

Мониторинг состояния компонентов почв на отведенной и прилегающей территории проводится согласно утвержденной программе производственного экологического контроля.

Мониторинг почв осуществляется на границе санитарно-защитной зоны в направлении 4 румбов - 4 пункта отбора проб почвы.

Отбор почвенных проб необходимо производить в конце лета - начале осени, то есть в период наибольшего накопления водорастворимых солей и загрязняющих веществ.

Влияние накопителей отходов на почвенный покров

Естественный ландшафт в районе размещения отвалов нарушен частично (прямое воздействие на почвы).

Косвенное воздействие на прилегающую к техногенному ландшафту территорию выражается в следующих процессах: геохимическое загрязнение в результате дефляции с поверхности отвалов, влияние отходов, складируемых на территории объекта.

Загрязнение почв тяжелыми металлами происходит за счет осаждения пыли из атмосферного воздуха, сдуваемой с поверхности отвалов.

С целью проведения экологического мониторинга и оценки состояния почв, будет произведен отбор проб почвы (грунта) на границе СЗЗ месторождения. Пробы будут сданы в лабораторию для исследований. Лабораторно-аналитические работы проведены в аккредитованной и аттестованной лаборатории.

6.4 Воды (в том числе гидроморфологические изменения, количество и качество вод)

При эксплуатации месторождения вода будет расходоваться на производственные нужды (полив отвалов, автодорог). Для пылеподавления отвалов и автодорог используется техническая вода в объеме –2000,0 м^3/год. Объем воды, использованный для орошения автомобильных дорог и технологических площадок, будет доставляться поливомоечной машиной.

Использование воды с водных ресурсов не предусматривается.

Водоснабжение промплощадки для хозяйственно-бытовых нужд осуществляется за счет привозной воды. Ежегодный расход воды для хозяйственно-бытовых нужд участка планируется в объеме 875,0 м^3/год согласно договору.

Т.е. сброса производственных и хозяйственно-бытовых сточных вод в поверхностные и подземные водные источники не предусматривается. Следовательно, не предусматриваются гидроморфологические изменения вод.

Угроза загрязнения подземных и поверхностных вод в процессе разработки карьера сведена к минимуму, учитывая особенности технологических операция, не предусматривающих образование производственных стоков.

Предприятие не будет осуществлять сбросов непосредственно в поверхностные водные объекты прилегающей территории, поэтому прямого воздействия на поверхностные воды не окажет.

Непосредственно на прилегающей территории водные объекты отсутствуют.

Таким образом, объект не расположен в пределах водоохраной полосы и водоохраной зоны, что исключает засорение и загрязнения водного объекта и отвечает требованиям санитарно- гигиенического законодательства.

В связи с этим не предусматриваются на карте-схеме точки отбора проб вод.

Информация о количестве используемых вод на период эксплуатации отражена в разделе 8.

6.5 Атмосферный воздух (в том числе риски нарушения экологических нормативов его качества, целевых показателей качества, а при их отсутствии – ориентировочно безопасных уровней воздействия на него)

Наблюдения за загрязнением атмосферного воздуха, проводимые как составная часть государственного мониторинга окружающей среды, осуществляется государственным подразделением «Казгидромет».

Контроль за выбросами загрязняющих веществ в атмосферу на предприятии будет выполняться инструментальным и расчётным методами. Расположение точек отбора проб, принято по сторонам света – север, восток, юг и запад на границе санитарно-защитной зоны предприятия, за пределами которой исключается превышение нормативов ПДК контролируемого вещества.

Контроль за состояние атмосферного воздуха на границе СЗЗ проектируемого месторождения будет проводиться 2 раза в квартал по пыли неорганической 70-20% SiO_2 – 2-3 квартал в период работы промплощадки..

6.6 Сопротивляемость к изменению климата экологических и социально-экономических систем

Одной из мер по борьбе с изменением климата является сокращение выбросов загрязняющих веществ в атмосферу.

При разработке месторождения учитывались требования в области ООС, а также применяя новейшие технологии и технологическое

оборудование, на предприятии постоянно осуществляются мероприятия по снижению выбросов пыли:

- Гидрообеспыливание отвала с эффективностью пылеподавления 85%;

Применяемые мероприятия, относятся к техническим и в соответствии с нормами проектирования горных производств, применяются при разработке проектной документации. Используемое современное оборудование, оснащено различными видами технических средств, способствующих уменьшению образования и выделения выбросов, при выполнении различных видов операций.

Воздействие на атмосферный воздух допустимое.

Естественный ландшафт в районе размещения отвалов нарушен частично. К факторам негативного потенциального воздействия на почвенно-растительный покров при разработке карьера и создании отвала относятся:

– отчуждение земель;

– нарушение и повреждение земной поверхности, механические нарушения почвенно-растительного покрова;

– дорожная дигрессия;

– нарушения естественных форм рельефа, изменение условий дренированности территории;

– стимулирование развития водной и ветровой эрозии.

В целом, как и любая деятельность, горно-добывающая промышленность будет воздействовать на животный и растительный мир путем потери и разрушения мест обитания, воздействия загрязняющих веществ на флору и фауну в ходе производственной деятельности.

Практика проведения аналогичных видов работ на рассматриваемой территории показывает, что при проведении проектных видов работ, существенного, критичного нарушения растительности не наблюдается, которые имели бы большую площадную выраженность. В процессе проведения работ наблюдаются лишь механическое повреждение отдельных особей или групп особей на узколокальных участках.

При правильно организованном обслуживании оборудования, техники и автотранспорта; выполнении основных требований по охране окружающей среды: заправка в специально отведенных местах, использование поддонов, выполнение запланированных требований в управлении отходами и хранении ГСМ - воздействие на загрязнение почвенно-растительного покрова углеводородами и другими химическими веществами будет *незначительно*.

Воздействие на водный бассейн и почвы допустимое.

При этом, отказ от реализации намечаемой деятельности не приведет к значительному улучшению экологических характеристик окружающей среды, но может привести к отказу от социально важных для региона и в целом для Казахстана видов деятельности.

6.7 Материальные активы, объекты историко-культурного наследия (в том числе архитектурные и археологические), ландшафты

Исторические памятники, охраняемые археологические ценности

Историко-культурное наследие, как важнейшее свидетельство исторической судьбы каждого народа, как основа и непременное условие его настоящего и будущего развития, как составная часть всей человеческой цивилизации, требует постоянной защиты от всех опасностей. Обеспечение этого в РК является гражданским долгом.

Следует отметить, что ответственность за сохранность памятников предусмотрена действующим законодательством РК. Нарушения законодательства по охране памятников истории и культуры влекут за собой установленную материальную, административную и уголовную ответственность.

В непосредственной близости от района расположения объекта историко-архитектурные памятники, охраняемые объекты, археологические ценности, а также особо охраняемые и ценные природные комплексы (заповедники, заказники, памятники природы) отсутствуют.

Реализация данного проекта предусматривается вдали от охраняемых объектов и не затрагивает памятников, состоящих на учете в органах охраны памятников Комитета культуры РК, имеющих архитектурно-художественную ценность и представляющих научный интерес в изучении народного зодчества Казахстана.

VII. Описание возможных существенных воздействий (прямых и косвенных, кумулятивных, трансгрничных, краткосрочных и долгосрочных, положительных и отрицательных) намечаемой деятельности на объекты, перечисленные в пункте VI настоящего приложения, возникающих в результате:

7.1 Строительства и эксплуатации объектов, предназначенных для осуществления намечаемой деятельности, в том числе работ по постутилизации существующих объектов в случаях необходимости их проведения

Строительство объектов не предусматривается. Описание эксплуатации объектов, предназначенных для осуществления намечаемой деятельности описаны в разделе 5.

VIII. Обоснование предельных количественных и качественных показателей эмиссий, физических воздействий на окружающую среду, выбора операций по управлению отходами

Качество атмосферного воздуха, как одного из компонентов природной среды, является важным аспектом при оценке воздействия предприятия на окружающую среду и здоровье населения.

Обоснование данных о выбросах загрязняющих веществ в атмосферу от источников выделения в период эксплуатации месторождения, выполнена с учетом действующих методик, расходного сырья и материалов.

Сбросы загрязняющих веществ в водные объекты, на рельеф местности и в пруды-испарители не предусмотрены.

В период эксплуатации накопление отходов на месте их образования осуществляется в соответствии с соблюдением экологических требований на специально оборудованной площадке на территории предприятия. После накопления транспортной партии, но не более 6-ти месяцев, отход передается сторонней лицензированной организации по договору для осуществления операций по восстановлению.

Образующуюся вскрышную породу в ходе проведения добычных работ предусматривается размещать на внешнем породном отвале.

IX. Обоснование предельного количества накопления отходов по их видам

При определении нормативов образования отходов применяются такие методы, как метод расчета по материально-сырьевому балансу, метод расчета по удельным отраслевым нормативам образования отходов, расчетно-аналитический метод, экспериментальный метод, метод расчета по фактическим объемам образования отходов для основных, вспомогательных и ремонтных работ.

Расчет предельного количества отходов, образующихся в результате планируемых работ, проведен на основании:

- представленных в проектной документации данных, необходимых для расчетов образования отходов;
- справки об исходных данным
- «Методики разработки проектов нормативов предельного размещения отходов производства и потребления» Приложение №16 к приказу Министра охраны окружающей среды РК от 18.04.2008 г. № 100-п;
- «Методики расчета лимитов накопления отходов и лимитов захоронения отходов», утвержденная приказом Министра экологии, геологии и природных ресурсов Республики Казахстан от 22 июня 2021 года № 206;
- РНД 03.1.0.3.01-96 «Порядок нормирования объемов образования и размещения отходов производства».

X. Обоснование предельных объемов захоронения отходов по их видам, если такое захоронение предусмотрено в рамках намечаемой деятельности

Образующуюся вскрышную породу в ходе проведения добычных работ предусматривается размещать на внешнем породном отвале. При этом, часть вскрышных пород планируется использовать для отсыпки внутриплощадных дорог и ям и выемок поверхности на участке.

Обоснование предельных объемов захоронения отходов по их видам представлено в разделе 9 Отчета.

XI. Информация об определении вероятности возникновения аварий и опасных природных явлений, характерных соответственно для намечаемой деятельности и предполагаемого места ее осуществления, описание возможных существенных вредных воздействий на окружающую среду, связанных с рисками возникновения аварий и опасных природных явлений, с учетом возможности проведения мероприятий по их предотвращению и ликвидации:

11.1 Вероятность возникновения отклонений, аварий и инцидентов в ходе намечаемой деятельности - невелика

Проектом эксплуатации карьера предусматриваются технические и проектные решения, обеспечивающие высокую надежность и экологическую безопасность производства. Однако, даже при выполнении всех требований безопасности и высокой подготовленности персонала потенциально могут возникать аварийные ситуации, приводящие к негативному воздействию на окружающую среду. Анализ таких ситуаций не должен рассматриваться как фактический прогноз наступления рассматриваемых ситуаций.

Рассматриваемое производство (добыча глины) не является опасным по выбросу взрывоопасных газов и горючей пыли.

Риск возникновения аварийных ситуаций при эксплуатации, главным образом, связан с работой горной техники или обеспечении экскавации и транспортировки горной массы.

В связи с удаленностью производства от населенных пунктов воздействие на людей, ожидается низким.

Во время эксплуатации карьера могут возникнуть следующие аварийные ситуации:

- столкновение горной техники при экскавации горной массы;
- столкновение самосвалов при транспортировке;
- обрушение борта блока;
- разливы дизельного топлива при повреждении топливного бака в процессе работ.

Основными причинами аварий могут быть:

- повреждение техники;
- ошибки персонала;
- дефекты оборудования;
- экстремальные погодные условия (туманы).

Вероятность аварийных ситуаций

Вероятность масштабных (крупных) аварий при эксплуатации очень низка (см. таблицу 62). Наиболее тяжелыми являются аварии, приводящие к гибели людей, которые преимущественно связаны с взрывами или обрушением бортов.

Таблица 62 - Частота возникновения аварийных ситуаций

Аварийная ситуация	Частота возникновения
Обрушение борта	0.42 х 10^{-5} /очистной блок
Столкновение горной техники	7.3 х 10^{-2} на год работ
Столкновения техники при транспортировке	3.1 х 10^{-2} на год работ
Разливы топлива	3 х 10^{-2} случаев в год

Сценарии вероятных чрезвычайных ситуаций и моделирование их последствий

Основную опасность для окружающей среды во время разработки представляет разлив топлива. Данный вид аварии может рассматриваться как наиболее вероятная аварийная ситуация.

Практика работ показывает, что объем разлива дизельного топлива составляет от нескольких сот литров до нескольких кубических метров. Основная часть столкновений происходит в пределах карьера.

При разливе дизельного топлива основная его часть будет адсорбирована горной массой, незначительная часть может испариться в атмосферу. Какого-либо значительного влияния на почвенно-растительный покров не ожидается, т.к. площадка разлива связана с карьерным полем, на котором почвенно-растительный слой отсутствует. Воздействие на подземные воды – слабое, локальное, ввиду малой вероятности и ограниченного объема топливного бака. Возможные разливы связаны с эксплуатацией самосвалов и погрузчиков. Воздействие на поверхностные воды маловероятно, т.к. в пределах карьера родники и поверхностные водотоки отсутствуют. Ожидается, что весь объем разлива будет ограничен площадкой работ. По времени воздействие ограничено периодом смены, т.к. персонал в любом случае обнаружит разлив, а с учетом объема топлива локализация и зачистка участка может быть проведена в течение первых часов. Совокупное воздействие данного вида аварии ожидается низкого уровня.

Вероятности возникновения рассмотренного вида аварии с выявленными уровнями воздействия на компоненты природной среды позволяет сделать вывод, что воздействие от нее соответствует *низкому экологическому риску* .

11.2 Вероятность возникновения стихийных бедствий в предполагаемом месте осуществления намечаемой деятельности и вокруг него

Месторождение находится в сейсмобезопасном районе, поэтому исключены опасные явления экзогенного характера типа селей, наводнений, оползней и др. Рельеф местности и планировка исключает также чрезвычайные ситуации от ливневых стоков. Степень интенсивности опасных явлений невысока.

11.3 Вероятность возникновения неблагоприятных последствий в результате аварий, инцидентов, природных стихийных бедствий в предполагаемом месте осуществления намечаемой деятельности и вокруг него – низкая.

11.4 Все возможные неблагоприятные последствия для окружающей среды, которые могут возникнуть в результате инцидента, аварии, стихийного природного явления

Экологический риск - это комбинация вероятности возникновения определенной опасности и величины последствий такого события.

Оценка риска – это процесс, при помощи которого результаты расчета вероятности возникновения неблагоприятных экологических (или иных) ситуаций используются для принятия решений с целью определения стратегии снижения риска, либо для сравнения вариантов проектных решений по результатам анализа риска.

Проектом горных работ отработки запасов месторождения предусматриваются технические и проектные решения, обеспечивающие высокую надежность и экологическую безопасность производства. Однако, даже при выполнении всех требований безопасности и высокой подготовленности персонала потенциально могут возникать аварийные ситуации, приводящие к негативному воздействию на окружающую среду. Анализ таких ситуаций не должен рассматриваться как фактический прогноз наступления рассматриваемых ситуаций.

Рассматриваемое производство (добыча угля) не является опасным по выбросу взрывоопасных газов и горючей пыли.

Риск возникновения аварийных ситуаций при эксплуатации, главным образом, связан с работой горной техники или обеспечении экскавации и транспортировки горной массы.

В связи с удаленностью производства от населенных пунктов воздействие на людей, ожидается низким.

Во время эксплуатации карьера могут возникнуть следующие аварийные ситуации:

- столкновение горной техники при экскавации горной массы;
- столкновение самосвалов при транспортировке;
- обрушение борта блока;
- разливы дизельного топлива при повреждении топливного бака в процессе работ.

Основными причинами аварий могут быть:

- дефекты оборудования;
- экстремальные погодные условия (туманы).

Вероятность аварийных ситуаций

Вероятность масштабных (крупных) аварий при строительстве очень низка. Наиболее тяжелыми являются аварии, приводящие к гибели людей, которые преимущественно связаны с взрывами или обрушением бортов.

- Частота возникновения аварийных ситуаций при строительстве

Аварийная ситуация	Частота возникновения
Обрушение борта блока	0.42 x 10^{-5} /очистной блок
Столкновение горной техники при очистке блока	7.3 x 10^{-2} на год работ
Столкновения техники при транспортировке	3.1 x 10^{-2} на год работ
Разливы топлива	3 x 10^{-2} случаев в год

Сценарии вероятных чрезвычайных ситуаций и моделирование их последствий

Основную опасность для окружающей среды во время разработки представляет разлив топлива. Данный вид аварии может рассматриваться как наиболее вероятная аварийная ситуация.

Практика работ показывает, что объем разлива дизельного топлива составляет от нескольких сот литров до нескольких кубических метров. Основная часть столкновений происходит в пределах карьера.

При разливе дизельного топлива основная его часть будет адсорбирована горной массой, незначительная часть может испариться в атмосферу. Какого-либо значительного влияния на почвенно-растительный покров не ожидается, т.к. площадка разлива связана с карьерным полем, на котором почвенно-растительный слой отсутствует. Воздействие на подземные воды – слабое, локальное, ввиду малой вероятности и ограниченного объема топливного бака. Возможные разливы связаны с эксплуатацией самосвалов и погрузчиков. Воздействие на поверхностные воды маловероятно, т.к. в пределах карьера родники и поверхностные водотоки отсутствуют. Ожидается, что весь объем разлива будет ограничен площадкой работ. По времени воздействие ограничено периодом смены, т.к. персонал в любом случае обнаружит разлив, а с учетом объема топлива локализация и зачистка участка может быть проведена в течение первых часов. Совокупное воздействие данного вида аварии ожидается низкого уровня.

Вероятности возникновения рассмотренного вида аварии с выявленными уровнями воздействия на компоненты природной среды позволяет сделать вывод, что воздействие от нее соответствует *низкому экологическому риску* .

Мероприятия по предотвращению аварийных ситуаций

В планируемой деятельности особое внимание будет уделено мероприятиям по обеспечению безопасного ведения работ и технической надежности всех операций производственного цикла.

При выполнении работ будут выполняться требования законодательства Республики Казахстан и международные правила в области

промышленной безопасности по предотвращению аварий и ликвидации их последствий.

Для этого будут выполнены следующие превентивные меры:

– проведена оценка риска аварий на объектах трубопровода, определены степени риска для персонала, населения и природной среды;

– разработаны и внедрены необходимые инструкции и планы действий персонала по предупреждению и ликвидации чрезвычайных ситуаций;

– разработаны планы эвакуации персонала и населения в случае аварии.

Готовность строительной техники и оборудования будет проанализирована специалистами и экспертами, а также контролирующими органами Казахстана.

Кроме вышеприведенных мер, элементами минимизации возникновения аварийной ситуации будут являться также следующие меры, связанные с человеческим фактором:

– регулярные инструктажи по технике безопасности;

– готовность к аварийным ситуациям и планирование мер реагирования.

11.5 Примерные масштабы неблагоприятных последствий

Согласно матрице прогнозируемого воздействия на компоненты окружающей среды, результирующая значимость воздействия предприятия оценивается как с **воздействие высокой значимости**.

Для оценки экологических последствий намечаемой деятельности был использован матричный анализ. На основе «Методических указаний по проведению оценки воздействия хозяйственной деятельности на окружающую среду» (Приказ МООС РК №270-О от 29.10.10 года) предложена унифицированная шкала оценки воздействия на окружающую среду с использованием трех основных показателей: пространственный масштаб воздействия, временной масштаб воздействия и величины (степени интенсивности).

Проанализировав полученные результаты, можно сделать вывод, что воздействие работ на месторождении будет следующим:

- пространственный масштаб воздействия - Местное воздействие (4) - площадь воздействия от 10 до 100 км^2.
- временной масштаб воздействия - Многолетнее (постоянное) воздействие (4) - продолжительность воздействия от 3 лет и более.
- интенсивность воздействия (обратимость изменения) - Сильное воздействие (4) - Изменения в природной среде приводят к значительным нарушениям компонентов природной среды и/или экосистемы. Отдельные компоненты природной среды теряют способность к самовосстановлению (это утверждение не относится к атмосферному воздуху).

Для определения интегральной оценки воздействия горных работ на на компоненты окружающей среды выполним комплексирование полученных показателей воздействия. Таким образом, интегральная оценка составляет 64 балла, соответственно по показателям матрицы оценки воздействия, категория значимости присваивается как **воздействие высокой значимости**.

11.6 Меры по предотвращению последствий инцидентов, аварий, природных стихийных бедствий, включая оповещение населения, и оценка их надежности

Рекомендуется:

1. Разработать, утвердить и согласовать с компетентными органами План по предупреждлению и ликвидации аварий;
2. Провести штабные учения по реализации Плана ликвидаций аварий;
3. Разработать специальный План управления отходами. Главное назначение план обеспечение сбора, хранения и удаления отхода в соответсвии с требованиями охраны окружающей среды;
4. Разработать и довести до работников план действий при возникновении техногенных аварийных ситуациях;
5. Поддерживать группы немедленного реагирования на возникновение чрезвычайных ситуаций в постоянной готовности;
6. Разработать для сотрудников Инструкцию по соблюдениию экологической безопасности при производстве проектируемых работ.
7. Строгое соблюдение правил противопожарной безопасности и выполнение мероприятий, предусматривающих безаварийную работу объекта, для исключения возможности возникновения аварийной ситуации.

11.7 Планы ликвидации последствий инцидентов, аварий, природных стихийных бедствий, предотвращения и минимизации дальнейших негативных последствий для окружающей среды, жизни, здоровья и деятельности человека

Все работы в карьере должны производиться с соблюдением требований Закона РК «О гражданской защите» и в соответствии с действующими «Правилами обеспечения промышленной безопасности…» [8] и другими инструктивными материалами.

Согласно п. 3 «Правил обеспечения промышленной безопасности…» [8] на объектах, ведущих горные работы, разрабатываются и утверждаются техническим руководителем организации:

1) положение о производственном контроле;
2) технологические регламенты;
3) план ликвидации аварии (далее ПЛА).

ПЛА составляется под руководством технического руководителя производственного объекта, согласовывается с руководителем аварийно-

спасательной службы (далее - АСС), обслуживающей данный объект. В ПЛА предусматриваются:

1) мероприятия по спасению людей;
2) пути вывода людей, застигнутых авариями, из зоны опасного воздействия;
3) мероприятия по ликвидации аварий и предупреждению их развития;
4) действия специалистов и рабочих при возникновении аварий;
5) действия подразделения АСС.

ПЛА составляется по исходным данным маркшейдерско-геотехнической службы организации. В случае изменений направления горных работ в ПЛА вносятся изменения и корректировки.

С целью обеспечения принятия превентивных мероприятий по предупреждению аварийных ситуаций, а также своевременной корректировки ПЛА, вся техническая документация при производстве горных работ должна своевременно пополняться в соответствии с требованиями соответствующих нормативных актов.

В соответствии с п.11 «Правил обеспечения промышленной безопасности…» [8] руководитель организации, эксплуатирующей объект, должен обеспечивать безопасные условия труда, разработку защитных мероприятий на основании оценки опасности на каждом рабочем месте и на объекте в целом.

Не допускается нахождение персонала, производство работ в опасных местах, за исключением случаев ликвидации опасности, предотвращения возможной аварии, пожара и спасения людей.

Все работающие на горных работах при отработке карьера проходят подготовку и переподготовку по вопросам промышленной безопасности в соответствии со ст. 79 Закона РК «О гражданской защите».

С целью предупреждения аварий, связанных с обрушением, оползнями уступов и бортов карьера, согласно п. 1726 «Правил обеспечения промышленной безопасности…» [8], на объектах открытых горных работ необходимо осуществлять контроль за состоянием их бортов, траншей, уступов, откосов и отвалов. Периодичность осмотров и инструментальных наблюдений за деформациями бортов, откосов, уступов и отвалов объектов открытых горных работ устанавливается технологическим регламентом.

Учитывая, что важным фактором является обеспечение устойчивости бортов карьера, маркшейдерской службе необходимо строго следить за правильностью ведения горных работ.

Для сообщения между уступами горных работ устраиваются прочные лестницы с двусторонними поручнями и наклоном не более 60 градусов или съезды с уклоном не более 20 градусов. Маршевые лестницы при высоте не более 10 метров шириной не менее 0,8 метров с горизонтальными площадками на расстоянии друг от друга по высоте не более 15 метров. Расстояние и место установки лестниц по длине уступа устанавливается планом развития горных работ. Расстояние между лестницами по длине

уступа должно быть не более 500 метров. Ступеньки и площадки лестниц необходимо систематически очищать от снега, льда, грязи и посыпать песком.

Допускается использование для перевозки людей с уступа на уступ механизированных средств, допущенных к применению на территории Республики Казахстан (п.1714 «Правила обеспечения промышленной безопасности…» [8]).

На период ведения горных работ требуется организация приборного и визуального наблюдения за состоянием бортов карьера и конструктивных элементов системы разработки.

В случае обнаружения признаков сдвижения пород, работы должны быть прекращены и приняты меры по обеспечению их устойчивости. Работы могут быть возобновлены с разрешения технического руководителя организации по утвержденному им проекту организации работ.

Для исключения попадания атмосферных вод в карьер предусмотреть проведение водоотводящей канавки на поверхности по контуру карьера.

11.8 Профилактика, мониторинг и ранее предупреждение инцидентов аварий, их последствий, а также последствий взаимодействия намечаемой деятельности со стихийными природными явлениями

Для создания нормальных санитарно-гигиенических условий труда и профилактики профессиональных заболеваний необходимо осуществление следующих мероприятий:

- для борьбы с пылью применяется орошение водой забоев и автодорог и естественное проветривание карьера;
- для предупреждения загрязнения воздуха, производить проверку двигателей всех механизмов на токсичность выхлопных газов, запрещать выпуск на линию машин, в которых выхлопные газы не соответствуют нормам.

С целью очистки воздуха в кабинах работающих механизмов должны работать воздухоочистительные установки. На рабочих местах, где комплекс технологических и санитарно-технических мероприятий по борьбе с пылью не обеспечивает снижения запыленности воздуха до предельно-допустимых концентраций, применять противопылевые респираторы.

Мероприятия по охране труда сводятся: к снабжению рабочих доброкачественной питьевой водой, спецодеждой; к устройству помещений для обогрева рабочих в холодное время года; к снабжению рабочих спец принадлежностями при обслуживании электроустановок. В карьере должны быть аптечки первой медицинской помощи.

Ежегодно все работающие в карьере проходят профилактические медицинские осмотры.

XII. Описание предусматриваемых для периода строительства и эксплуатации объекта мер по предотвращению, сокращению, смягчению выявленных существенных воздействий намечаемой деятельности на окружающую среду, в том числе предлагаемых мероприятий по управлению отходами, а также при наличии неопределенности в оценке возможных существенных воздействий – предполагаемых мер по мониторингу воздействий (включая необходимость проведения послепроектного анализа фактических воздействий в ходе реализации намечаемой деятельности в сравнении с информацией, приведенной в отчете о возможных воздействиях)

В связи со спецификой запроектированных и производимых работ на источниках выбросов месторождения, газоочистные и пылеулавливающие установки отсутствуют.

Основным загрязняющим веществом от добычных работ являются пыль, негативно воздействующая на состояние окружающей среды и здоровье человека.

Учитывая требования в области ООС, а также применяя новейшие технологии и технологическое оборудование, на предприятии постоянно осуществляются мероприятия по снижению выбросов пыли:

- Гидрообеспыливание отвала с эффективностью пылеподавления 85%;

В отчете указано, что часть вскрышных пород планируется использовать для отсыпки карьерных дорог, для отсыпки ям и выемок участка, т.е. данное мероприятие выполняется в соответсвии с «Типовым перечнем мероприятий по охране окружающей среды» раздела 7 «Обращение с отходами производства и потребления» п. 1 «Переработка хвостов обогащения, вскрышных и вмещающих пород, использование их в целях проведения технического этапа рекультивации отработанных нарушенных и загрязненных земель, закладки во внутренние отвалы карьеров и отработанные пустоты шахт, **для отсыпки карьерных дорог**, защитных дамб и сооружений» Приложения 4 к Экологическому кодексу Республики Казахстан от 02 января 2021 г. №400-VI ЗРК.

При разработке месторождений предприятие старается использовать технологическое оборудование соответствующее передовому научно-техническому уровню.

XIII. Меры по сохранению и компенсации потери биоразнообразия, предусмотренных п. 2 ст. 240 и п. 2 ст. 241 кодекса

Данным проектом предусматривается максимальное использование имеющуюся инфраструктуры и оборудования, а также инженерных сетей.

На территории предприятия представители животного мира отсутствуют. Снос деревьев не предусмотрен.

В связи с этим, угроза потери биоразнообразия на территории проектируемого объекта отсутствует, и соответственно компенсация по их поте-ре не требуется.

XIV. Оценка возможных необратимых воздействий на окружающую среду и обоснование необходимости выполнения операций, влекущих такие воздействия, в том числе сравнительный анализ потрерь от необратимых воздействий и выгоды от операций, вызывающих эти потрери, в экологическом, культурном, экономическом и социальном контекстах

Сравнительный анализ потерь от необратимых воздействий и выгоды от операций, вызывающих эти потрери в экологическом, культурном и социальном контекстах

Характеристика возможных *форм негативного воздействия* на окружающую среду:

1. Воздействие на состояние воздушного бассейна в период эксплуатации объекта может происходить путем поступления загрязняющих веществ, образующихся при проведении работ по вскрытию и отработки запасов полезного ископаемого, выемочно-погрузочные работы, а также при работе двигателей горной спецтехники и автотранспорта, пыления породных отвалов. Масштаб воздействия - в пределах границ установленной санитарно-защитной зоны (1000 м).

2. Физические факторы воздействия. Источником шумового воздействия является шум, создаваемый при работе используемой техники и оборудования. Возникающий при работе техники шум, по характеру спектра относится к широкополосному шуму, уровень звука которого непрерывно изменяется во времени и является эпизодическим процессом. Масштаб воздействия - в пределах границ установленной санитарно-защитной зоны (100 м).

3. Воздействие на земельные ресурсы и почвенно-растительный покров. Воздействие на земельные ресурсы осуществляться не будет, ввиду отсутствия изъятия земель. Масштаб воздействия - в пределах лицензионной площади.

4. Воздействие на животный мир. Ввиду исторически сложившегося фактора беспокойства, так как с 1930 года, животный мир не подвержен видовому изменению, соответственно воздействие на животный мир не происходит. Масштаб воздействия – временной, на период отработки месторождения.

5. Воздействие отходов на окружающую среду. Вскрышная порода будет складироваться на внешний породный отвал, одним из факторов воздействия будет являться пыление отвала. Порода имеет естественный состав, не склонна к самовозгоранию, не радиоактивна. Система управления

остальными отходами, образующиеся в процессе отработки запасов месторождения, налажена – все виды отходов будут передаваться специализированным организациям на договорной основе. Масштаб воздействия – временной, на период отработки месторождения.

Положительные формы воздействия, представлены следующими видами:

1. Доработка запасов полезного ископаемого месторождения. Максимальное и экономически целесообразное извлечение из недр полезных ископаемых, подлежащих разработке в пределах контрактной территории. Обеспечение полноты извлечения из недр полезных ископаемых.

2. Создание и сохранение рабочих мест (занятость населения). Создание рабочих мест - основа основ социально-экономического развития, при этом положительный эффект от их создания измеряется далеко не только заработной платой. Рабочие места – это также сокращение уровня бедности, нормальное функционирование городов, а кроме того - создание перспектив развития. По мере создания новых рабочих мест, общество процветает, поскольку создаются благоприятные условия для всестороннего развития всех членов общества, что в свою очередь, снижает социальную напряженность. Политика в области охраны окружающей среды не должна стать препятствием для создания рабочих мест.

3. Поступление налоговых платежей в региональный бюджет. Налоговые платежи являются важной составляющей в формировании государственного бюджета, за счет которого формируется большая часть доходов от населения, приобретаются крупные объемы продукции, создаются госрезервы. Стабильное поступление налоговых платежей для формирования бюджета имеют особую важность для всех сфер экономической жизни.

4. На территории проведения работ зарегистрированных памятников историко-культурного наследия не имеется.

5. Территория проведения работ находится за пределами земель государственного лесного фонда и особо охраняемых природных территорий.

6. Площадка карьера и породных отвалов располагается на значительном расстоянии от поверхностных водотоков, вне водоохранных зон. Сброс стоков на водосборные площади и в природные водные объекты исключен. Изъятия водных ресурсов из природных объектов не требуется.

XV. Цели, масштабы и сроки проведения послепроектного анализа, требования к его содержанию, сроки представления отчетов о послепроектном анализе уполномоченному органу

На основании ст. 78 Экологического кодекса РК от 02.01.2021 г. послепроектный анализ фактических воздействий при реализации намечаемой деятельности (далее - послепроектный анализ) проводится составителем отчета о возможных воздействиях в целях подтверждения

соответствия реализованной намечаемой деятельности отчету о возможных воздействиях и заключению по результатам проведения оценки воздействия на окружающую среду.

Послепроектный анализ должен быть начат не ранее чем через двенадцать месяцев и завершен не позднее чем через восемнадцать месяцев после начала эксплуатации соответствующего объекта, оказывающего негативное воздействие на окружающую среду.

Порядок проведения послепроектного анализа и форма заключения по результатам послепроектного анализа определяются и утверждаются уполномоченным органом в области охраны окружающей среды.

Согласно характеристике возможных форм воздействия на окружающую среду, их характеру и ожидаемых масштабах для оценки экологических последствий намечаемой деятельности – отработка запасов месторождения был использован матричный анализ. На основе «Методических указаний по проведению оценки воздействия хозяйственной деятельности на окружающую среду» (Приказ МООС РК №270-О от 29.10.10 года) предложена унифицированная шкала оценки воздействия на окружающую среду с использованием трех основных показателей: пространственный масштаб воздействия, временной масштаб воздействия и величины (степени интенсивности). Результаты расчета комплексной оценки и значительности воздействия на природную среду говорят о том, что комплексная (интегральная) оценка воздействия составляет 64 балла, соответственно по показателям матрицы оценки воздействия, категория значимости объекта намечаемой деятельности определяется, как воздействие высокой значимости (раздел 11.5).

Таким образом, проведение послепроектного анализа фактических воздействий при реализации намечаемой деятельности не требуется.

XVI. Способы и меры восстановления окружающей среды на случаи прекращения намечаемой деятельности, определенные на начальной стадии ее осуществления

В случае принятия решения о прекращении намечаемой деятельности на начальной стадии ее осуществления, оператором будет разработан план ликвидации последствий производственной деятельности на основании «Инструкции по составлению плана ликвидации», утвержденной приказом №386 от 24.05.2018 г. При планировании ликвидационных мероприятий выделены следующие критерии:

- приведение нарушенного участка в состояние, безопасное для населения и животного мира;
- приведение земель в состояние, пригодное для восстановления почвенно-растительного покрова;
- улучшение микроклимата на восстановленной территории;

- нейтрализация отрицательного воздействия нарушенной территории на окружающую среду и здоровье человека.

Далее, после ликвидации будет разработан проект рекультивации нарушенных земель согласно «Инструкция по разработке проектов рекультивации нарушенных земель», утвержденной приказом Министра национальной экономики РК №346 от 17.04.2015 г.

Рекультивация земель – это комплекс работ, направленных на восстановление продуктивности и народнохозяйственной ценности нарушенных земель, а также на улучшение условий окружающей среды.

Целью разработки проекта рекультивации земель является определение основных решений, обеспечивающих наиболее эффективное проведение мероприятий с минимумом затрат: установление объемов, технологии и очередности производства работ, определение сметной стоимости рекультивации.

В соответствии с требованиями ГОСТ 17.5.3.04-83, работы по рекультивации осуществляются в два последовательных этапа: технический и биологический. Основной целью технического этапа является создание рекультивационного слоя почвы со свойствами, благоприятными для биологиче- ской рекультивации. Основной целью биологического этапа, включающего в себя комплекс агротехнических и фитомелиоративных мероприятий, является восстановление плодородия нарушенных земель - превращение рекультивационного слоя почвы в плодородный слой, обладающий благоприятными для роста растений физическими и химическими свойствами. В каждом конкретном случае определяются этапы рекультивации земель, с учетом следующих основных факторов: агрохимических свойств пород, природных и социальных условий, ценности земли, перспектив развития и географического расположения района нарушенного участка.

По завершению комплекса рекультивационных работ осуществляется сдача рекультивированного участка.

XVII. Описание методологии исследований и сведения об источниках экологической информации, использованной при составлении отчета о возможных воздействиях

Настоящий Отчет разработан на основании ранее разработанного и согласованного проекта План горных работ разработан согласно техническому заданию ТОО "Servet Saryarka" в соответствии с действующими нормами технологического проектирования горнорудных предприятий открытым способом разработки.

Проектом предусмотрены санитарно-гигиенические мероприятия, предложены меры по безопасному ведению горных работ, а также определены задачи научно-исследовательских работ.

Породы представлены глинистой, глинисто-дресвяной корой выветривания по юрским отложениям алевролитов.

Разведанные глины полиминеральные, полукислые, легкоплавкие, низкотемпературного спекания, средней механической прочности (5,5-9,0 МПа), средне- и высокопластичные (число пластичности 15,7-33,8), среднечувствительные к сушке (коэффициент чувствительности 1,35-1,46).

Глины пригодны для получения обыкновенного керамического кирпича марки 100-150 с морозостойкостью МРЗ 15 при условии добавления к ним отощителя (супеси) в количестве 15 %, при оптимальной температуре обжига 900-950°С.

Дубовское месторождение глины и глинистых пород находится в Абайском районе Карагандинской области в 1 км к югу от Актасского месторождения глин и бывшего Карагандинского кирпичного завода №3. В 15 м к северо-востоку от месторождения находится г. Караганда, в 10 км к западу - г. Сарань. Ближайший поселок Актас расположен в 1 км к северу от месторождения.

Запасы глин и глинистых пород месторождения «Дубовское» утверждены Протоколом №14356 от 30.12.1982г. заседания территориальной комиссии по запасам полезных ископаемых при ПО “Центказгеология” в количестве (по категориям в тыс.м3) В - 1748,4; С1 - 6596,5 и итого по категориям В+С1 - 8344,9.

В настоящем плане горных работ предусмотрена отработка части балансовых запасов месторождения в течение всего периода действия лицензии на добычу.

XVIII. Описание трудностией, возникших при проведении исследований и связанных с отсутствием технических возможностей и недостаточным уровнем современных научных знаний

Настоящий Отчет разработан на основании разработанного проекта План горных работ на проведение добычи глины и глинистых пород на месторождении «Дубовское» в Абайском районе Карагандинской области и на период 2023-2032 гг.

Трудности, связанные с отсутствием технических возможностей и недостаточным уровнем современных научных знаний при проектировании намечаемой деятельности отсутствуют.

XIX. Краткое нетехническое резюме с обобщением информации, указанной в пунктах 1-17 настоящего приложения, в целях информирования заинтересованной общественности в связи с ее участием в оценке воздействия на окружающую среду

В настоящем Отчете рассматривается деятельность по проведению горных работ месторождения добычи глины .

В соответствии с пп.5 п.17 раздела 4 Приложения 1 действующих санитарных правил "Санитарно-эпидемиологические требования к санитарно-защитным зонам объектов, являющихся объектами воздействия на

среду обитания и здоровье человека" Приказ и.о. Министра здравоохранения Республики Казахстан от 11 января 2022 года № ҚР ДСМ-2. Зарегистрирован в Министерстве юстиции Республики Казахстан 11 января 2022 года № 26447, промплощадка ТОО «Servet Saryarka» относится к предприятиям IV класса опасности – карьеры, предприятия по добыче гравия, песка, глины, с размерами санитарно-защитной зоны 100 м.

Согласно ст. 68 Экологического кодекса РК от 02.01.2021 г. №400-VI ЗРК проведен скрининг воздействий намечаемой деятельности, по результатом которого было выдано заключение об определении сферы охвата оценки воздействия на окружающую среду от 17.04.2023 г. № KZ59VWF00094544, выданное РГУ «Департамент экологии по Карагандинской области» Комитета экологического регулирования и контроля Министерства экологии, геологии и природных ресурсов РК(приложение 3). Согласно заключению необходимость проведения обязательной оценки воздействия на окружающую среду обязательна.

В отчете о возможных воздействиях (далее по тексту – Отчет) предусмотрены все пункты замечаний к заключению об определении сферы охвата оценки воздействия на окружающую среду, ответы на замечания прилагаются к отчету (приложение 4).

Необходимость разработки проекта «Оценка воздействия на окружающую среду» определена возможным воздействием намечаемой деятельности на окружающую среду, предусмотренные п.25 Главы 3 «Инструкции по организации и проведению экологической оценки» (утв. приказом Министра экологии, геологии и природных ресурсов РК от 30.07.2021 г. №280, далее – Инструкция) прогнозируются. Данная намечаемая деятельность предусмотрено п.29 Инструкции:

- работы предусмотрены в черте населенного пункта (Ближайший поселок Актас расположен в 1 км к северу от месторождения);
- приводит к образованию опасных отходов (Ветошь промасленная – 0,0762 т/год, Тара ЛКМ – 0,0407115 т/год.);
- Отработка Дубовского месторождения производится открытым способом.

Согласно приложению 2 Экологического Кодекса РК и Инструкции по определению категории объекта, оказывающего негативное воздействие на окружающую среду Приказ Министра экологии, геологии и природных ресурсов Республики Казахстан от 13 июля 2021 года №246. Данный вид деятельности относится ко II категории.

Дубовское месторождение глины и глинистых пород находится в Абайском районе Карагандинской области в 1 км к югу от Актасского месторождения глин и бывшего Карагандинского кирпичного завода №3. В 15 м к северо-востоку от месторождения находится г. Караганда, в 10 км к западу - г. Сарань. Ближайший поселок Актас расположен в 1 км к северу от месторождения.

Основными объектами генплана являются карьер, отвалы, промышленная площадка.

Данным проектом предусматривается максимальное использование имеющуюся инфраструктуры и оборудования, а также инженерных сетей.

На месторождении добывается глина.

Отработка Дубовского месторождения производится открытым способом без БВР - площадь карьера на поверхности – 74,5 тыс.м2. или 7,45 га. Горный отвод составляет – 56 га.

В состав площадки по отработке месторождения будут входить следующие объекты:

- карьер;
- промплощадка;
- внутриплощадные дороги;
- АБК (мобильные вагончики);
- склады готовой продукции;
- склад ПРС;
- отвал вскрышных пород;

Ширина внутрикарьерных дорог для автосамосвалов HOWO ZZ3327N4347C с грузоподъемностью 32 т при двухполосном движении принят 15 м. Продольный уклон автодорог 0,08. Устройство дорожного покрытия предусматривается выравниванием земляного полотна щебнем толщиной слоя 12-15. Для обеспыливания дорожных покрытий предусматривается поливка дорог водой с расходом 1,0-1,5 л/м^2.

Все имеющиеся грунтовые дороги пригодны для транспорта в течение всего года, за исключением периодов весенней распутицы и снежных заносов.

Полезное ископаемое добытое на карьере складируется на складе, откуда отгружается потребителям.

Проектная производительность месторождения рассчитана на добычу 44,0 тыс.тонн глины в год.

Общая продолжительность открытых горных работ по календарному плану составляет 10 лет. В соответствии с заданием на проектирование, принимается сезонный режим работы на месторождении:

Количество рабочих дней в году - 350.

Количество смен - 2.

Продолжительность рабочей смены - 8 часов.

Вскрышные породы проектом предусматривается размещать во внешнем отвале.

Транспортирование вскрышных пород проектом предусмотрено с использованием автосамосвалов типа Howo, грузоподъемностью 32 тонн.

Полезное ископаемое разрабатывается экскаватором типа одним уступом.

Для полива автодорог и забоев, а также для доставки воды к карьеру применяются поливочные машины.

Атмосферный воздух.

На период эксплуатации. Общее количество источников загрязняющие атмосферу составляет 6 шт. Из которых источники все неорганизованные.

В данном отчете учтены выбросы загрязняющих веществ в результате осуществления производственных работ от начала и до погрузки глины в автотранспорт для транспортировки потребителю.

На предприятии можно выделить следующие объекты, при работе которых в атмосферу выделяются загрязняющие вещества:

- Добыча глины открытым способом - карьер;
- Склад готовой продукции;
- Отвальное хозяйство;

На 2023-2032 гг. принято 6 источников загрязнения атмосферного воздуха, из которых 1 ист.относится к спецтехнике, все 6 - неорганизованные источники загрязнения.

На 2023-2032 гг. выбрасывается 3 вещества.

Ожидаемые выбросы загрязняющих веществ в атмосферу по годам 2023-2032 гг. – 5,384874 тонн в год. По классам ЗВ представлены: Пыль неорганическая: 70-20% двуокиси кремния (3 к.о) – 5,37672015 т/год, углеводороды предельные (4 к.о.) – 0,008131 т/год, сероводород – (2 к.о.) – 0,00002285 т/год. Проектируемый объект не подлежит в регистр выбросов и переноса загрязнителей в соответствии с правилами ведения регистра выбросов и переноса загрязнителей.

Воздействие на состояние воздушного бассейна в период эксплуатации объекта может происходить путем поступления загрязняющих веществ, образующихся при проведении работ по вскрытию и отработки запасов полезного ископаемого выемочно-погрузочные работы, а также при работе двигателей горной спецтехники и автотранспорта, пыления породных отвалов.

Объем воздействия выражается в объеме валового выброса загрязняющих веществ в атмосферный воздух.

Масштаб воздействия - в пределах границ установленной санитарно-защитной зоны (100 м). По ингредиентам, приземная концентрация которых не превышает значения ПДК.

Водоснабжение и водоотведение.

Отведение хоз.фекальных стоков предусматривается в биотуалеты. По мере накопления содержимое герметичного железобетонного резервуара, биотуалетов будет вывозиться на ближайшие очистные сооружения согласно договора. Договор будет заключен непосредственно перед началом работ. Объем водоотведения хозяйственно-бытовых стоков – 2023-2032 гг – 875 $м^3$/год.

Водопотребление на технические нужды безвозвратное в объеме 200 $м^3$/год. Проектом не предусматривается сброс сточных вод в поверхностные водоисточники или пониженные места рельефа местности.

Отходы производства и потребления.

В период проведения добычных работ прогнозируется прогнозируется образование 2-х видов отходов производства и потребления: ТБО и вскрышные породы.

Общая численность работников на период разработки месторождения составит 20 человек.

Почвенно-растительный покров. В рамках Отчета установлено, что воздействие на почвенно-растительный покров носит допустимый, локальный, точечный характер. По продолжительности воздействия – постоянный.

Животный мир. В целом, причиной сокращения численности и разнообразия животного мира являются следующие факторы: изъятие и уничтожение части местообитания, усиление фактора беспокойства, сокращение площади местообитаний, качественное изменение среды, движение автотранспорта.

Работы, при соблюдении предусмотренных проектом технологических решений, не имеют необратимого характера и не отразятся на генофонде животных в рассматриваемом районе. Характер воздействия, анализ данных по факторам влияния на животный мир показал, что воздействие носит локальный характер.

Охраняемые природные территории и объекты. В районе проведения работ отсутствуют природные зоны, памятники истории и культуры, входящие в список охраняемых государством объектов.

Население и здоровье населения. Анализ воздействия проектируемого объекта на социальную сферу региона показывает, что увеличение негативной нагрузки на существующую инфраструктуру района не произойдет.

Работы, связанные с добычей приведут к созданию ряда рабочих мест.

Таким образом, проведение планируемых работ не вызовет нежелательной нагрузки на социально-бытовую инфраструктуру населенния региона. В то же время, определенное возрастание спроса на рабочую силу и бытовые услуги положительно скажутся на увеличении занятости местного населения.

Аварийные ситуации. Во избежание возникновения аварийных ситуаций и обеспечения безопасности на всех этапах работ необходимо соблюдение проектных норм. Для снижения степени риска при организации работ следует предусмотреть меры по предотвращению (снижению) аварийных ситуаций, которые включают организационные меры, перечень ответственности лиц, план передачи сообщений, подробные данные об аварийной службе и др.

Экологическая безопасность также обеспечивается за счет соблюдения соответствующих организационных мероприятий, основными из которых являются:

- ❖ постоянный контроль за всеми видами воздействия, который осуществляет персонал предприятия, ответственный за ТБ и ООС;
- ❖ регламентированное движение автотранспорта;

- пропаганда охраны природы;
- соблюдение правил пожарной безопасности;
- соблюдение правил безопасности и охраны здоровья и окружающей среды;
- подготовка обслуживающего персонала и технических средств к организованным действиям при аварийных ситуациях.

ПРИЛОЖЕНИЯ

16008590

ГОСУДАРСТВЕННАЯ ЛИЦЕНЗИЯ

25.05.2016 года **01832Р**

Выдана **Товарищество с ограниченной ответственностью "Сарыарка экология"**

100009, Республика Казахстан, Карагандинская область, Караганда Г.А., г.Караганда, УЛИЦА ЕРМЕКОВА, дом № 28., 40., БИН: 150640024474

(полное наименование, местонахождение, бизнес-идентификационный номер юридического лица (в том числе иностранного юридического лица), бизнес -идентификационный номер филиала или представительства иностранного юридического лица – в случае отсутствия бизнес-идентификационного номера у юридического лица/полностью фамилия, имя, отчество (в случае наличия), индивидуальный идентификационный номер физического лица)

на занятие **Выполнение работ и оказание услуг в области охраны окружающей среды**

(наименование лицензируемого вида деятельности в соответствии с Законом Республики Казахстан «О разрешениях и уведомлениях»)

Особые условия

(в соответствии со статьей 36 Закона Республики Казахстан «О разрешениях и уведомлениях»)

Примечание **Неотчуждаемая, класс 1**

(отчуждаемость, класс разрешения)

Лицензиар **Комитет экологического регулирования, контроля и государственной инспекции в нефтегазовом комплексе. Министерство энергетики Республики Казахстан.**

(полное наименование лицензиара)

Руководитель (уполномоченное лицо) **ЖОЛДАСОВ ЗУЛФУХАР САНСЫЗБАЕВИЧ**

(фамилия, имя, отчество (в случае наличия)

Дата первичной выдачи

Срок действия лицензии

Место выдачи **г.Астана**

ПРИЛОЖЕНИЕ К ГОСУДАРСТВЕННОЙ ЛИЦЕНЗИИ

Номер лицензии 01832Р

Дата выдачи лицензии 25.05.2016 год

Подвид(ы) лицензируемого вида деятельности:

- Природоохранное проектирование, нормирование для 1 категории хозяйственной и иной деятельности

(наименование подвида лицензируемого вида деятельности в соответствии с Законом Республики Казахстан «О разрешениях и уведомлениях»)

Лицензиат **Товарищество с ограниченной ответственностью "Сарыарка экология"**
100009, Республика Казахстан, Карагандинская область, Караганда Г.А., г. Караганда, УЛИЦА ЕРМЕКОВА, дом № 28., 40., БИН: 150640024474

(полное наименование, местонахождение, бизнес-идентификационный номер юридического лица (в том числе иностранного юридического лица), бизнес-идентификационный номер филиала или представительства иностранного юридического лица – в случае отсутствия бизнес-идентификационного номера у юридического лица/полностью фамилия, имя, отчество (в случае наличия), индивидуальный идентификационный номер физического лица)

Производственная база **ТОО "Сарыарка экология", г. Караганда, ул. Ермекова 28, оф.40**

(местонахождение)

Особые условия действия лицензии

(в соответствии со статьей 36 Закона Республики Казахстан «О разрешениях и уведомлениях»)

Лицензиар **Комитет экологического регулирования, контроля и государственной инспекции в нефтегазовом комплексе. Министерство энергетики Республики Казахстан.**

(полное наименование органа, выдавшего приложение к лицензии)

Руководитель (уполномоченное лицо) **ЖОЛДАСОВ ЗУЛФУХАР САНСЫЗБАЕВИЧ**

(фамилия, имя, отчество (в случае наличия)

Номер приложения 001

Срок действия

Дата выдачи приложения 25.05.2016

Место выдачи г.Астана

Осы құжат «Электронды құжат және электрондық цифрлық қолтаңба туралы» Қазақстан Республикасының 2003 жылғы 7 қаңтардағы Заңы 7 бабының 1 тармағына сәйкес қағаз тасығыштағы құжатпен маңызы бірдей. Данный документ согласно пункту 1 статьи 7 ЗРК от 7 января 2003 года "Об электронном документе и электронной цифровой подписи" равнозначен документу на бумажном носителе.