

Приложение № \_\_\_\_\_  
к Лицензии серии МГ № 796 Д  
на право пользования недрами  
(золото)

**МИНИСТЕРСТВО ЭНЕРГЕТИКИ И МИНЕРАЛЬНЫХ РЕСУРСОВ  
КОМИТЕТ ГЕОЛОГИИ И ОХРАНЫ НЕДР  
РЕСПУБЛИКАНСКИЙ ЦЕНТР ГЕОЛОГИЧЕСКОЙ ИНФОРМАЦИИ  
«КАЗГЕОИНФОРМ»**

**ГОРНЫЙ ОТВОД**

Выдан Открытому акционерному обществу «Горно-металлургический концерн Казхалтын» на право недропользования для добычи золотосодержащих руд месторождения Кварцитовые Горки. Горный отвод расположен в Акмолинской области. Границы отвода показаны на картограмме и обозначены угловыми точками: с № 1 по № 3.

Номера точек	Координаты			
	северной широты $\times$		восточной долготы $\gamma$	
1	52°27'35"	11528	71°56'22"	10045
2	52°26'53"	10203	71°57'50"	11715
3	52°26'23"	9313	71°56'14"	9900

*Прим.: система коорд. районная*

Площадь горного отвода - 1,9 (одна целая девять десятых) кв. км.

Глубина горного отвода - 720 м.

Начальник Республиканского  
центра геологической информации



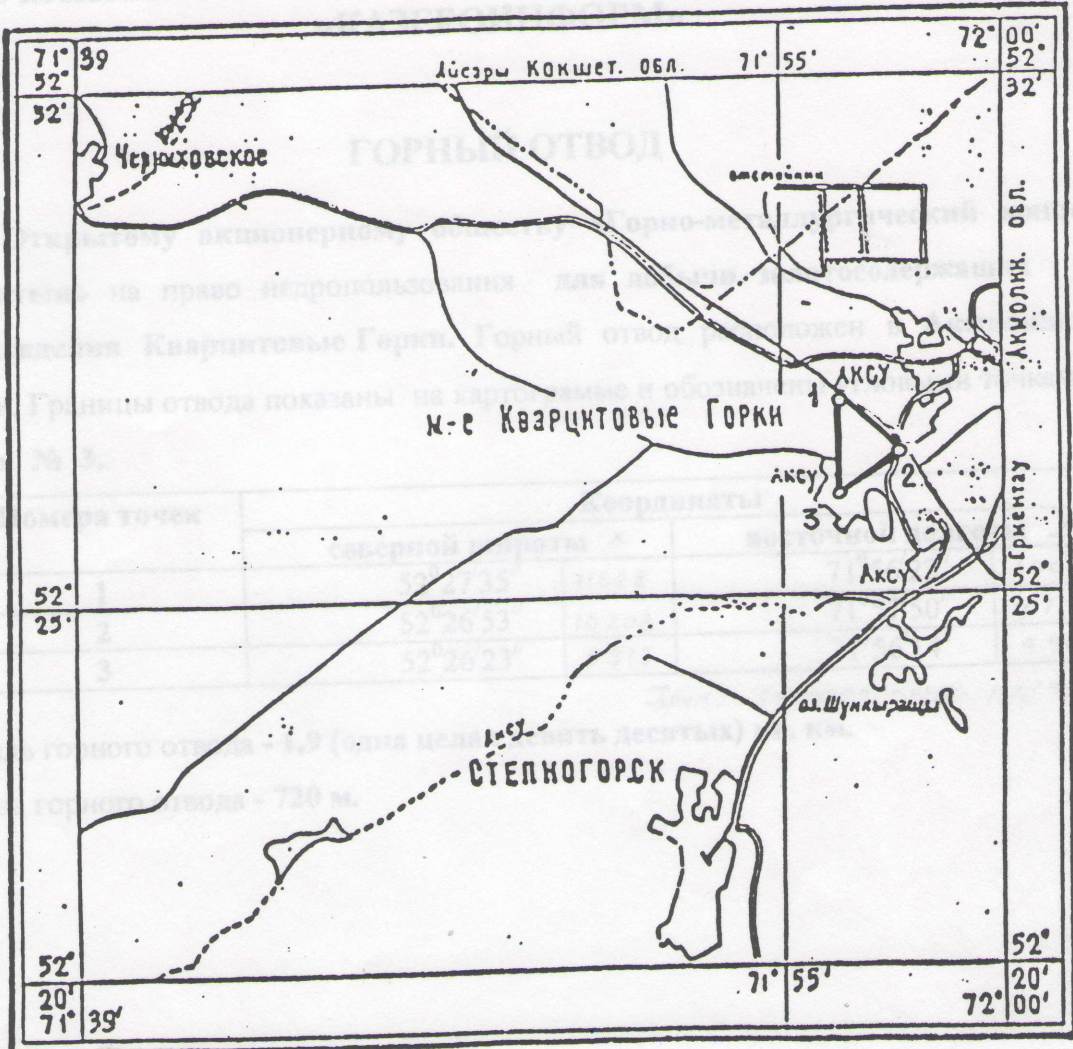
*[Signature]* С. Акылбеков

г. Кокшетау,  
июль, 2002г.


г. Кокшетау,  
июль, 2002г.

Картограмма расположения горного отвода  
месторождения Кварцитовые Горки

Масштаб 1:200000




Начальник Республиканского центра геологической информации  
С. Акылбеков



г. Қокшетау,  
июль, 2001г.

г. Қокшетау,  
июль, 2002г.

Приложение № 1  
к горному отводу



Приложение № \_\_\_\_\_  
к Лицензии серии МГ № 724 ДД  
на право пользования недрами  
(золото)

**МИНИСТЕРСТВО ЭНЕРГЕТИКИ И МИНЕРАЛЬНЫХ РЕСУРСОВ  
КОМИТЕТ ГЕОЛОГИИ И ОХРАНЫ НЕДР  
РЕСПУБЛИКАНСКИЙ ЦЕНТР ГЕОЛОГИЧЕСКОЙ ИНФОРМАЦИИ  
«КАЗГЕОИНФОРМ»**

**ГОРНЫЙ ОТВОД**

Выдан Открытому акционерному обществу «Горно-металлургический концерн Казахалтын» на право недропользования для добычи золотосодержащих руд месторождения Аксу. Горный отвод расположен в Акмолинской области. Границы отвода показаны на картограмме и обозначены угловыми точками: с № 1 по № 9.


Номера точек	Координаты	
	северной широты	восточной долготы
1	52°29'11"	71°58'19"
2	52°29'11"	71°59'27"
3	52°28'26"	71°59'27"
4	52°27'53"	71°58'51"
5	52°27'17"	71°58'48"
6	52°26'48"	71°58'35"
7	52°26'42"	71°58'16"
8	52°27'20"	71°56'56"
9	52°28'36"	71°57'25"

Площадь горного отвода - 8,3 (восемь целых три десятых) кв. км.

Глубина горного отвода - 350 м.

Начальник Республиканского  
центра геологической информации

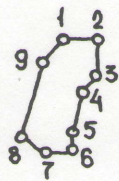
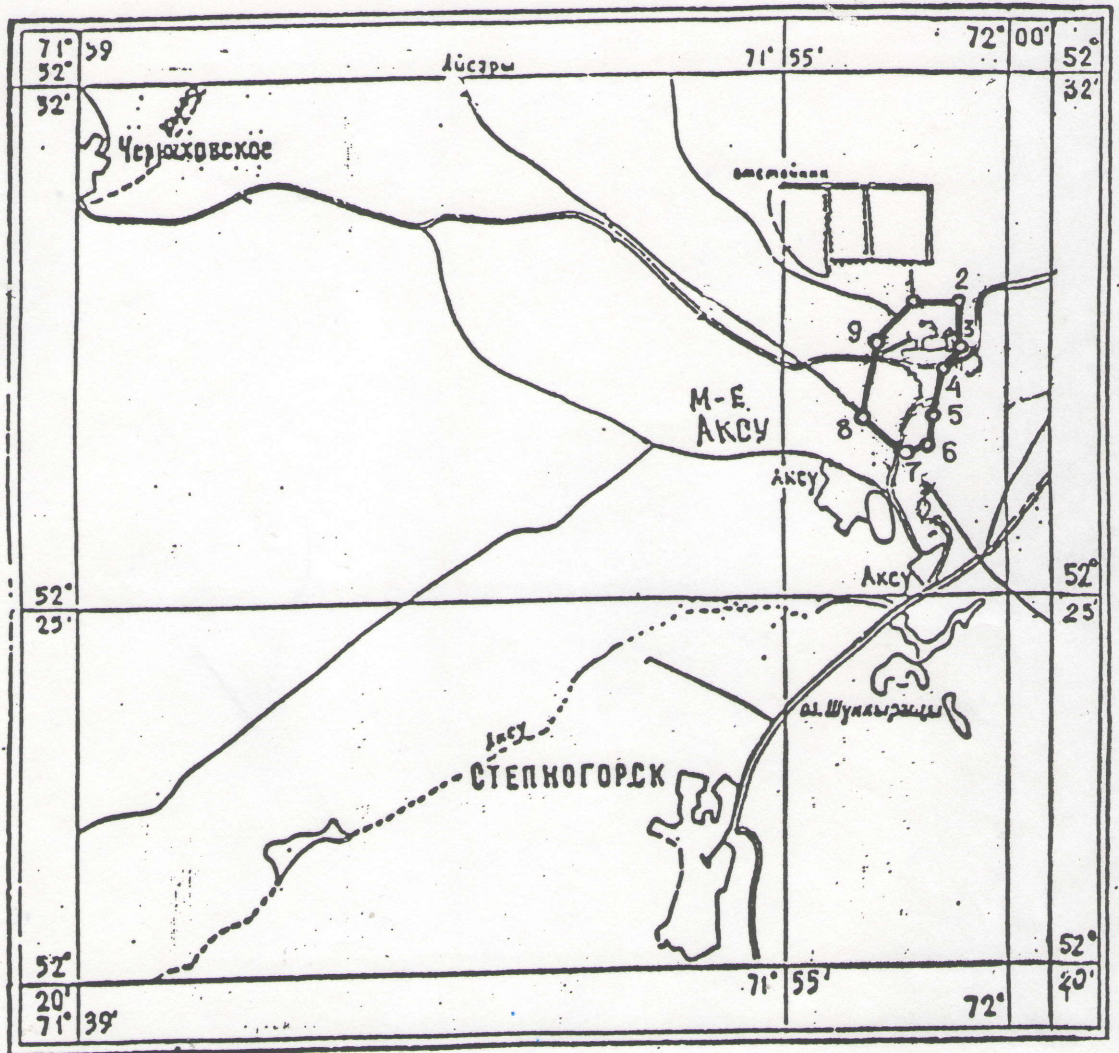


 С. Акылбеков

г. Кокшетау,  
июль, 2002г.

Картограмма расположения горного отвода  
месторождения Аксу

Масштаб 1:200000



- *Контур горного отвода*

г. Кокшетау,  
июль, 2001г.