

ЖСШ "МКЗ ПРОЕКТ"
Қазақстан Республикасы, Қызылорда қ-сы.
А. Бокейхан көшесі 95 үй.
e-mail: too.mkz.pr@mail.ru
БИН: 051140003306



ТОО "МКЗ ПРОЕКТ"
Республика Казахстан, г. Кызылорда,
ул. А. Бокейхана д. 95.
e-mail: too.mkz.pr@mail.ru
БИН: 051140003306

ТОО "МКЗ ПРОЕКТ" ГСЛ №22000727

Субпроектировщик: ТОО "ПроектГруппСервис" ГСЛ №24015971

Заказчик: КГУ«Отдел строительства,
архитектуры и градостроительства
Шиелийского района»
Заказ: №МКЗ-01/02/25-ГП

Р А Б О Ч И Й П Р О Е К Т

«Строительство автостоянки по адресу Т. Рыскулова №19 по. Шиели Шиелинского
района Кызылординской области»

Альбом-ГП
Генеральный план

Кызылорда 2025г.

ЖСШ "МКЗ ПРОЕКТ"
Қазақстан Республикасы, Қызылорда қ-сы.
А. Бокейхан көшесі 95 үй.
e-mail: too.mkz.pr@mail.ru
БИН: 051140003306



ТОО "МКЗ ПРОЕКТ"
Республика Казахстан, г. Кызылорда,
ул. А. Бокейхана д. 95.
e-mail: too.mkz.pr@mail.ru
БИН: 051140003306

ТОО "МКЗ ПРОЕКТ" ГСЛ №22000727

Субпроектировщик: ТОО "ПроектГруппСервис" ГСЛ №24015971

Заказчик: КГУ «Отдел строительства,
архитектуры и градостроительства
Шиелийского района»

Заказ: №МКЗ-01/02/25-ГП

Р А Б О Ч И Й П Р О Е К Т

«Строительство автостоянки по адресу Т. Рыскулова №19 по. Шиели Шиелинского
района Кызылординской области»

Альбом-ГП
Генеральный план

Директор ТОО "МКЗ ПРОЕКТ":

ГИП:



Туленов Е.

Махан Д.

Кызылорда 2025г.

Ведомость рабочих чертежей основного комплекта

Лист	Наименование	Примечание
1	Общие данные	
2	Ситуационная схема	М 1:1000
3	План демонтажных работ	М 1:500
4	План проездов	М 1:500
5	План дорожных знаков и разметок	М 1:500
6	Типы крепления щитков дорожных знаков к стойке СКМ	
7	Стойки металлические	

Ведомость ссылочных и прилагаемых документов

Обозначение	Наименование	Примечание
Ссылочные документы		
СН РК 3.01-01-2013 СП РК 3.01-101-2013	Градостроительство. Планировка и застройка городских и сельских населенных пунктов.	
ГОСТ 21.508-93	Правила выполнения рабочей документации генеральных планов предприятий, сооружений и жилищно-гражданских объектов.	
СТ РК 21.101-2002	Основные требования к проектной и рабочей документации.	
Прилагаемые документы		

Технико-экономические показатели

№ п/п	Наименование	Ед. изм.	Кол-во.	% к общ. пл.	Примечание
1	Площадь участка	га	0.2541	100.0%	10-154-003-717
2	Площадь покрытий	м ²	2357.2	92.8%	
3	Площадь свободная	м ²	183.8	7.2%	

Общие указания:

- Проект разработан на основании задания на проектирование выданного заказчиком.
- АПЗ № _____ от _____ года;
- Проект выполнен по материалам инженерно геодезических изысканий выполненных ТОО «МКЗ Проект» в 2025 году. М 1:1000
- Система высот - условная, система координат - условная.
- По проектным решениям предусматривается автостоянка на 56 машино-мест, с дорожными знаками и разметками.
- Для мало-мобильных групп населения (МГН) предусмотрены 3 парковочных мест с установкой знаков и разметок для МГН.
- Чертежи разработаны в соответствии с действующими в РК нормами, правилами и стандартами.

Технические решения, принятые в рабочих чертежах, соответствуют требованиям экологических, санитарно-гигиенических, противопожарных, взрыво-противопожарных и других действующих норм и правил и обеспечивают безопасную для жизни и здоровья людей эксплуатацию объекта при соблюдении предусмотренных рабочими чертежами мероприятий.

Главный инженер проекта

Махан Д.

Заказ: №МКЗ-01/02/25-ГП

«Строительство автостоянки по адресу Т. Рыскулова №19 по. Шиели Шиелинского района Кызылординской области»

Изм.	Кол. уч.	Лист	№ док.	Подпись	Дата	Стадия	Лист	Листов
ГИП		Махан Д.	МКЗ		02.25	Генеральный план	РП	1
Разраб.		Айтекеев А.	МКЗ		02.25			
Проверил		Махан Д.	МКЗ		02.25			
Нор.контр		Ердулат Ж.	МКЗ		02.25	Общие данные		

МКЗ з.КЫЗЫЛОРДА
ПРОЕКТ 2025 з.

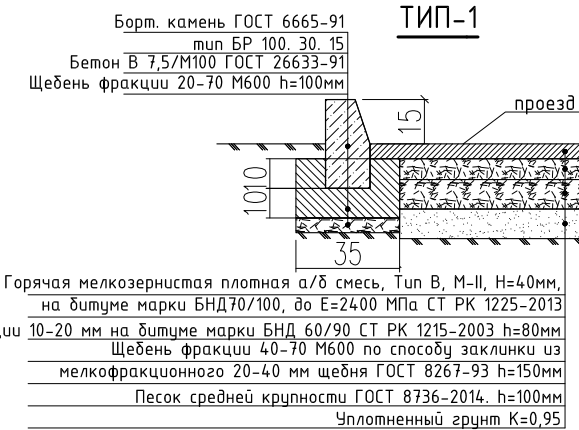
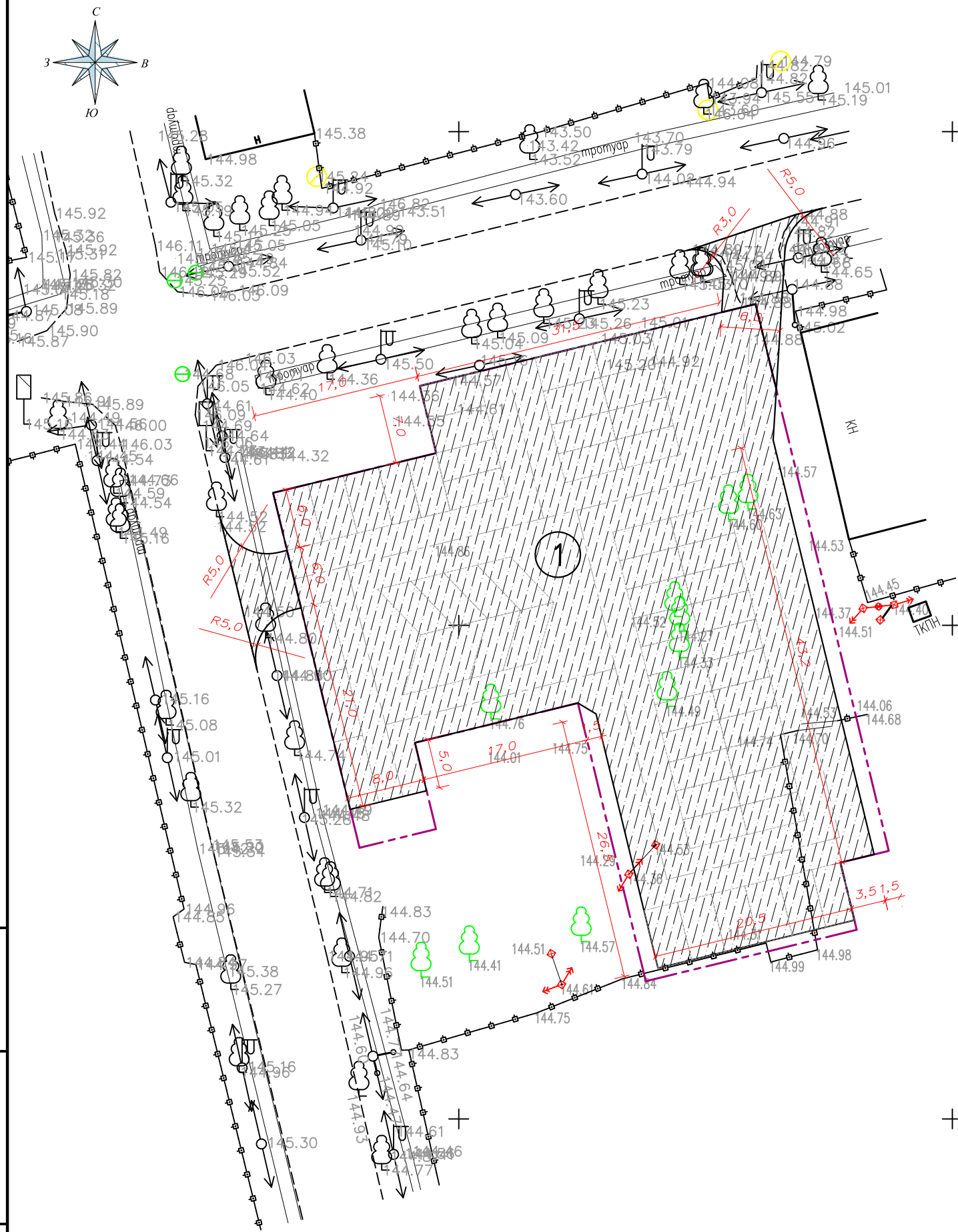
ГЕНЕРАЛЬНЫЙ ПЛАН М 1:500

Экспликация зданий и сооружений

Номер на плане	Наименование	Примечание
1	Автостоянка на 56-машин мест	проектируемый

Ведомость тротуаров, дорожек и площадок

Поз.	Наименование	Тип	Площадь покрытия, м2	Примечание
1	Проезд с бордюром из бортового камня БР 100.30.15, L=220 м	1	2357.2	на участке
2	Проезд с бордюром из бортового камня БР 100.30.15, L=46 м	1	111.9	за участком



УСЛОВНЫЕ ОБОЗНАЧЕНИЯ

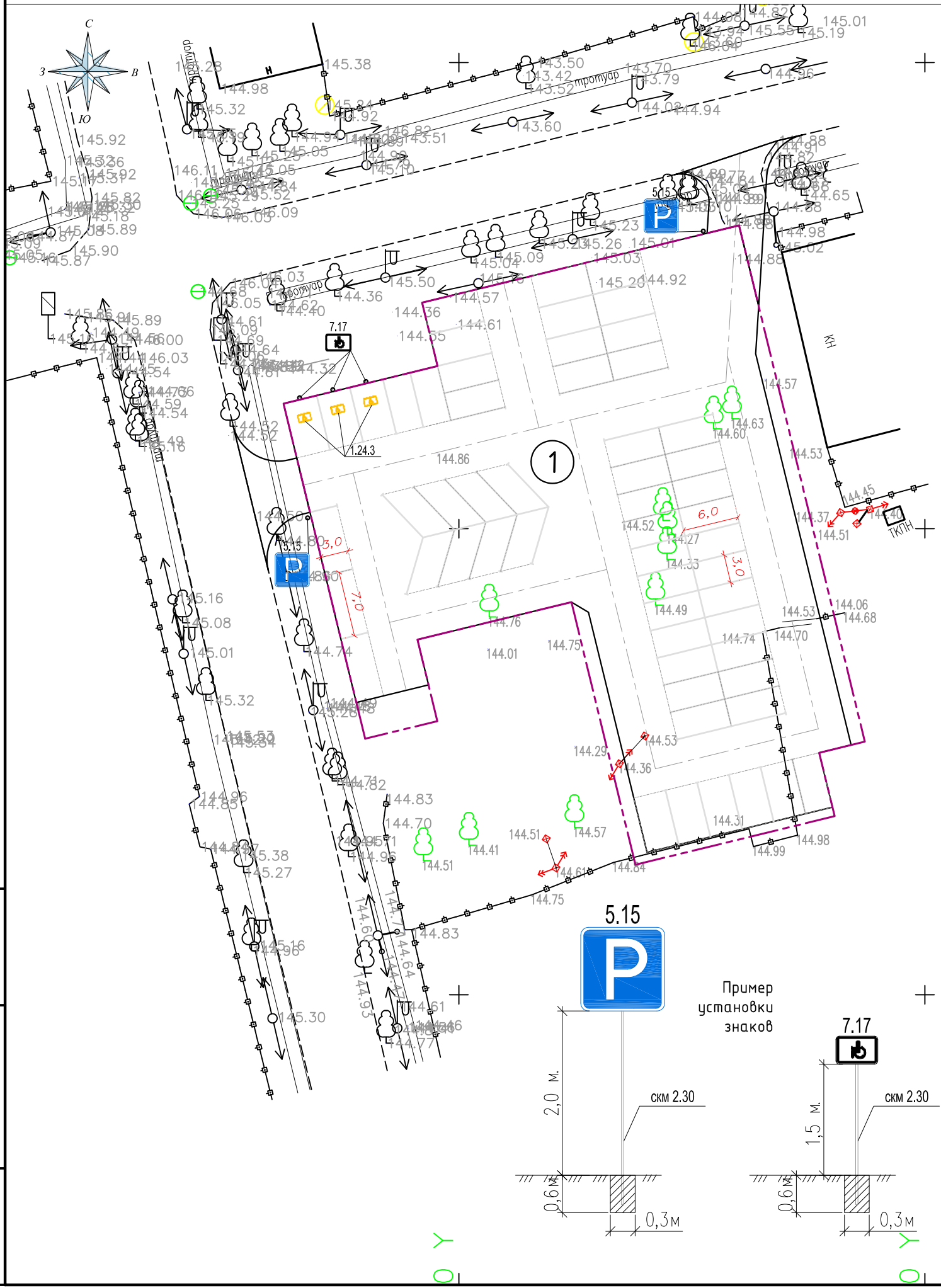
	Существующие здания и сооружения		Проектируемая граница участка
	Существующие асфальтовые дороги		Проектируемое покрытие по проездам

Формат А3
 Инв. № подл.
 Подп. и дата
 Взамен инв. №

Заказ: №МКЗ-01/02/25-ГП				
«Строительство автостоянки по адресу Т. Рыскулова №19 по. Шиели Шелинского района Кызылординской области»				
Изм.	Кол.уч.	Лист № док.	Подпись	Дата
ГИП		Махан Д.		02.25
Разраб.		Айтекеев А.		02.25
Проверил		Махан Д.		02.25
			Нор.контр	Ердулат Ж.
				02.25
				02.25



ПЛАН ДОРОЖНЫХ ЗНАКОВ И РАЗМЕТОК М 1:500



Экспликация зданий и сооружений

Номер на плане	Наименование	Примечание
1	Автостоянка на 56-машин мест	проектируемый

Таблица дорожных знаков

№ п-п	Наименование	Един. изм.	Кол-во	Примечание
Устройство дорожной разметки из термопластика				
1	Разметка - 1.5 шириной 0,1м. (Разделение транспортных потоков противоположных направлений. Обозначение границ полос движения.)	п.м.	427	
2	Дорожная разметка 1.24.3 (Инвалид)	шт.	3	0,86 м ² /шт.

Установка дорожных знаков				
1	Дорожный знак 5.15 (типоразмер II. щит В700)	шт.	2	
2	Дорожный знак 7.17 (типоразмер I. щит Н300/В600)	шт.	3	
	- стойки металлические СКМ 2.30	шт.	5	
3	Устройство монолитным бетоном (разм. 0,5x0,3x0,3 м на одну стойку) бетон кл В 15	м ³	0.225	0.045
4	Щебень с пропиткой битумом (разм. 0,1x0,3x0,3 на одну стойку)	м ³	0.045	0.009

Примечание:

- Разметки по СТ РК 1124-2019 наносить ручным способом, термопластиком белого цвета со светоотражающими шариками.
- Металлические стойки до установки очистить и огрунтовать грунтовкой ГФ-021 по ГОСТ 25129-82 и окрасить эмалью ПФ-115 по ГОСТ 6465-76 за 2 раза.
- Типы крепления щитков дорожных знаков на стойке СКМ см. листы ГП-5,6 и принять тип крепления №1.

УСЛОВНЫЕ ОБОЗНАЧЕНИЯ

	Существующие здания и сооружения		Проектируемая граница участка
	Существующие асфальтовые дороги		

Заказ: №МКЗ-01/02/25-ГП				
«Строительство автостоянки по адресу Т. Рыскулова №19 по. Шиели Шиелинского района Кызылординской области»				
Изм.	Кол.уч.	Лист № док.	Подпись	Дата
ГИП		Махан Д.	<i>М. Махан</i>	02.25
Разраб.		Айтекеев А.	<i>А. Айтекеев</i>	02.25
Проверил		Махан Д.	<i>М. Махан</i>	02.25
Нор.контр		Ердулат Ж.	<i>Ж. Ердулат</i>	02.25

Стадия	Лист	Листов
РП	4	-

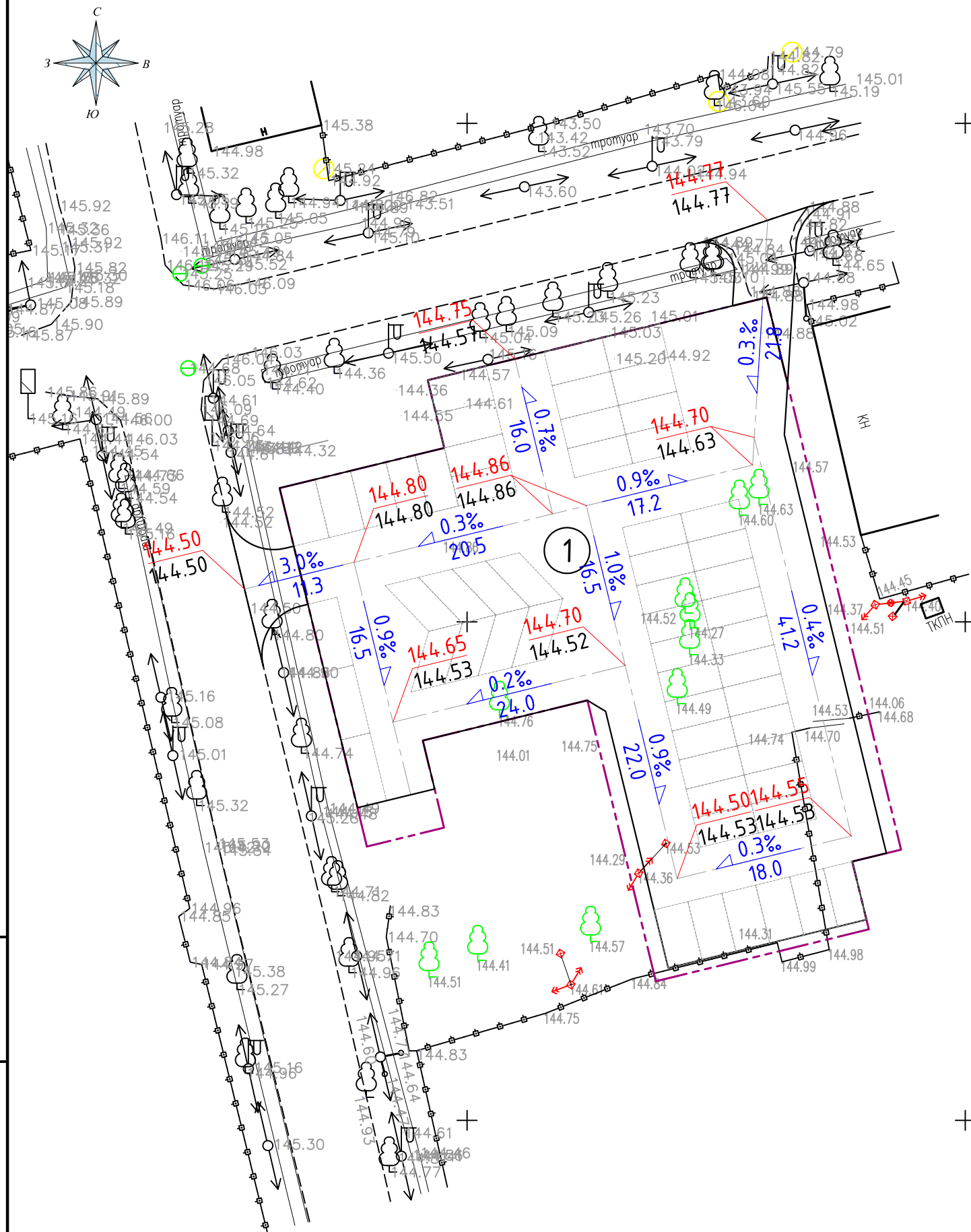
План дорожных знаков и разметок
М 1:500



Формат А3
Инв. № подл.
Подп. и дата
Взамен инв. №

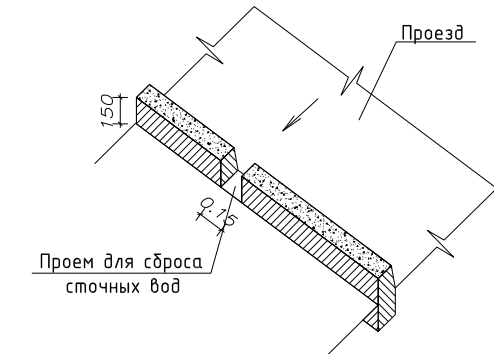
ПЛАН ОРГАНИЗАЦИИ РЕЛЬЕФА М 1:500

Экспликация зданий и сооружений



Номер на плане	Наименование	Примечание
1	Автостоянка на 56-машин мест	проектируемый

УЗЕЛ-1
Конструкция для сброса сточных вод



УСЛОВНЫЕ ОБОЗНАЧЕНИЯ

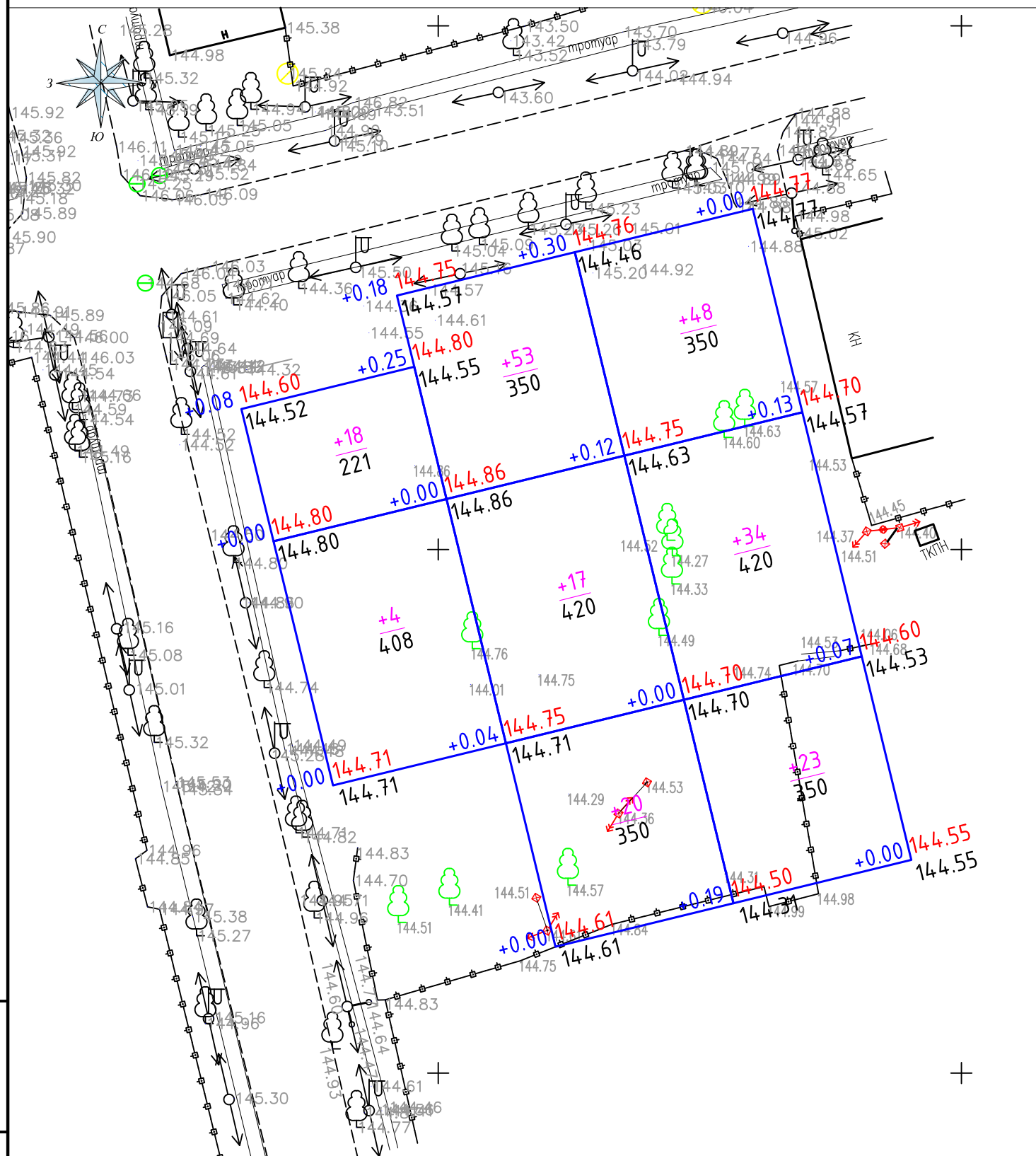
	Существующие здания и сооружения		Проектируемая граница участка
	Существующие асфальтовые дороги		Проектная (красная) / Существующая (черная) отметка точки перелома уклона
	Продольный уклон в %		Протяжение данного уклона в метрах

					Заказ: №МКЗ-01/02/25-ГП			
					«Строительство автостоянки по адресу Т. Рыскулова №19 по. Шиели Шиелинского района Кызылординской области»			
Изм.	Кол. уч.	Лист	№ док.	Подпись	Дата	Стадия	Лист	Листов
ГИП		Махан Д.			02.25	Генеральный план	РП	5
Разраб.		Айтекеев А.			02.25			
Проверил		Махан Д.			02.25			
План организации рельефа М 1:500						г.КЫЗЫЛОРДА 2025 г.		
Нор.контр		Ербулат Ж.			02.25			

Формат А3
Инв. № подл.
Взамен инв. №
Подп. и дата

ПЛАН ЗЕМЛЯНЫХ МАСС М 1:500


Ведомость объемов земляных масс



Наименование грунта	Количество, м3				Примечание
	На участке		За участком		
	Насыпь (+)	Выемка (-)	Насыпь (+)	Выемка (-)	
1. Грунт планировки территории	219				
2. Вытесненный грунт		872*			
в т. ч. при устройстве:					
а) подземных частей зданий (сооружений)					
б) автомобильных покрытий		(872)			
в) подземных сетей					
г) водоотводных сетей					
д) плодородной почвы на участках озеленения					
3. Грунт для устройства земляного полотна					
а) автомобильных дорог					
4. Грунт для устройства земляного полотна					
а) железнодорожных путей					
5. Грунт для устройства высоких полов					
зданий и обвалований сооружений					
6. Поправка на уплотнение k-105 (остаточное разрых.)	11				
Всего пригодного грунта	230	872			
7. Недостаток (избыток) пригодного грунта	642				
8. Грунт непригодный для устройства насыпи					
оснований зданий (сооружений), подлежащий удалению с территории					
9. Плодородный грунт, всего,					
в т. ч.:					
а) используемый для озеленения территории					
б) недостаток (избыток) плодородного грунта (Рекультивация земель)					
10. Итого перерабатываемого грунта	872	872			

УСЛОВНЫЕ ОБОЗНАЧЕНИЯ

+0.26 126.75	Рабочая отметка	Проектные отметки земли
126.49		
	Существующие отметки земли	
+102	Объем насыпи-м3	
500	Площадь квадрата-м2	

Заказ: №МКЗ-01/02/25-ГП				
«Строительство автостоянки по адресу Т. Рыскулова №19 по. Шиели Шелинского района Кызылординской области»				
Изм.	Кол. уч.	Лист № док.	Подпись	Дата
ГИП		Махан Д.	<i>М. Махан</i>	02.25
Разраб.		Айтекеев А.	<i>А. Айтекеев</i>	02.25
Проверил		Махан Д.	<i>М. Махан</i>	02.25
Нор.контр		Ердулат Ж.	<i>Ж. Ердулат</i>	02.25
Генеральный план			Стадия	Лист
			РП	6
План земляных масс М 1:500			Листов	-
			 г.КЫЗЫЛОРДА 2025 г.	

Формат А3
 Инв. № подл.
 Подп. и дата
 Взамен инв. №