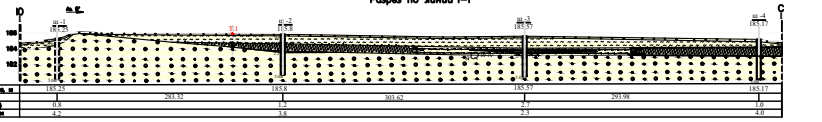



Геолого-литологические разрезы

Масштаб горизонтальный 1:2000  
Масштаб вертикальный 1:200

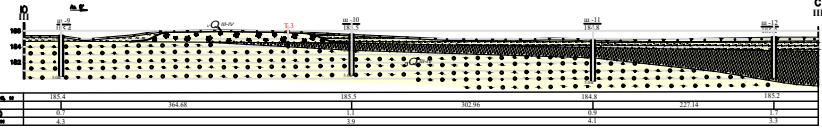
Разрез по линии I-I



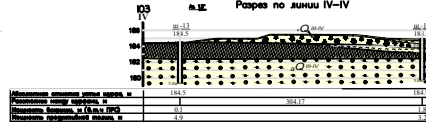
Разрез по линии II-II



Разрез по линии III-III

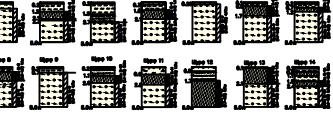


Разрез по линии IV-IV



Геологические колонны по шурфам

Масштаб вертикальный 1:200



Условные обозначения

	Цифровая система высотной обобщенной сети. Глина, суглинок, супесь, песок, гравелист.		Шурф (на плане) в масштабе номер шурфа, в значительной высоте отметки точки
	Полыно-растительный слой		Шурф (на плане) для определения абсолютной высоты в значительной высоте отметки точки
	Суглинок, супесь		Шурф (на плане): глубина пересечения контуром (2,7) высота забоя (0,5)
	Переслабление суглинок с песком		Линия извлечения разрезов (на плане)
	Залежные галы		Контур инженерно-геодезических работ
	Песок		
	Полыно-кряквинные отложения		
	Геологические границы: ф) фациальная, б) стратиграфическая		

ИОУГран-заказное предприятие "ИЖИСТ" 2025 г.  
Инженер В.Е. Артемьев  
Примечание: 1. Детализация разрезов и колонн по шурфам в соответствии с требованиями к проекту.