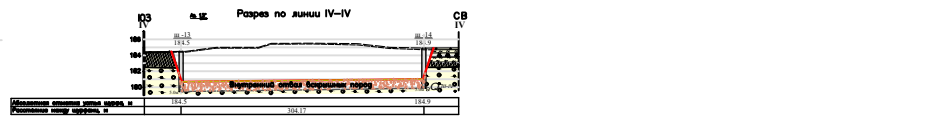
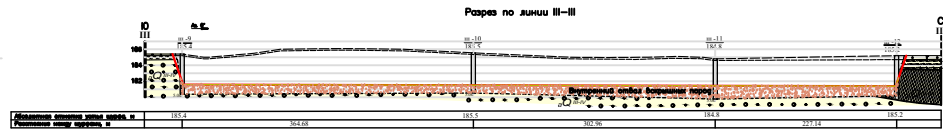



### Геолого-литологические разрезы

Масштаб горизонтальный 1:2000  
Масштаб вертикальный 1:200



### Условные обозначения

- Численно-качественная оценка. Внесенный сформированный отвал. Глина, суглинок, супесь, песок, щебеники.
- Песчано-растительный слой
- Суглинок, глина
- Переслаивание суглинка с песком
- Засыпка щебня
- Песок
- Песчано-гравийные отложения
- Геологическая граница а) разобранной, б) приподнятой
- Шур (на плане); в числителе номер шуров, в знаменателе высота отсыпки шуров
- Шур (на разрезе); буква латинского алфавита (I, II, III)
- Линия геологического разреза (на плане)
- Контроль карьера а) на плане, б) на разрезе
- Внутренний откос борозки парня
- Высотные отметки для карьера на плане
- Узловые точки контроля работы на плане

100% геолого-литологический разрез	Исполнитель: И.С. Артемьев
Проект № 2	Масштаб: 1:2000
Масштаб: 1:2000	Масштаб: 1:200
Исполнитель: И.С. Артемьев	Исполнитель: И.С. Артемьев
Исполнитель: И.С. Артемьев	Исполнитель: И.С. Артемьев